ISSN 0188-7297

SCT
SECRETARÍA DE COMUNICACIONES Y TRANSPORTES

INSTITUTO MEXICANO DEL TRANSPORTE

Estadística de Accidentes de Tránsito, Año 2018

Ana Cecilia Cuevas Colunga
Manuel Eduardo Silva Rivera
María Cadengo Ramírez
Noelia Villegas Villegas
Alberto Mendoza Díaz

Documento Técnico No. 79
Sanfandila, Qro, 2020

SECRETARÍA DE COMUNICACIONES Y TRANSPORTES

INSTITUTO MEXICANO DEL TRANSPORTE

Estadística de Accidentes de Tránsito, Año 2018

Documento Técnico No. 79
Sanfandila, Qro, 2020

Esta investigación fue realizada en la Coordinación de Seguridad y Operación del Transporte del Instituto Mexicano del Transporte, por: Ana Cecilia Cuevas Colunga, Manuel Eduardo Silva Rivera, María Cadengo Ramírez y Noelia Villegas Villegas, bajo la coordinación del Dr. Alberto Mendoza Díaz; constituye el producto final del proyecto de investigación interna SI-01/20 “Generación de estadística de accidentes de tránsito, 2018”.

El presente documento surge como una necesidad de generar la estadística nacional de accidentes de tránsito de acuerdo con los criterios de análisis establecidos por la Dirección General de Servicios Técnicos de la Secretaría de Comunicaciones y Transportes; generándose a partir de la base de datos proporcionada por la Policía Federal, la cual contiene información sobre los accidentes registrados durante 2018 en la red carretera vigilada por dicha institución.

La siguiente página muestra el índice con los informes de cada entidad federativa y el resumen nacional; para facilitar la navegación en el documento de clic sobre el nombre de la entidad o vaya directamente al panel de navegación.

Contenido

Resumen Nacional

Aguascalientes	Ciudad de México	Morelos	Sinaloa
Baja California	Durango	Nayarit	Sonora
Baja California Sur	Guanajuato	Nuevo León	Tabasco
Campeche	Guerrero	Oaxaca	Tamaulipas
Coahuila	Hidalgo	Puebla	Tlaxcala
Colima	Jalisco	Querétaro	Veracruz
Chiapas	Estado de México	Quintana Roo	Yucatán
Chihuahua	Michoacán	San Luis Potosí	Zacatecas

RESUMEN NACIONAL

Estadística de Accidentes de Tránsito, Año 2018

INFORMACIÓN GENERAL

2018

REPÚBLICA MEXICANA

Entidad	Superficie[1]	Habitantes (2018)[2]	Hombres	Mujeres	Densidad de población	Vehículos registrados (2018)[3]	Habitantes por vehículo	Índice de motorización
Aguascalientes	5,625	1,395,794	687,397	708,397	248.141	611,917	2.281	0.438
Baja California	71,546	3,521,242	1,760,117	1,761,125	49.216	1,734,061	2.031	0.492
Baja California Sur	73,943	771,294	392,324	378,970	10.431	510,615	1.511	0.662
Campeche	57,727	967,319	477,987	489,332	16.757	325,505	2.972	0.337
Coahuila	151,445	3,132,017	1,562,875	1,569,142	20.681	903,194	3.468	0.288
Colima	5,627	760,333	378,085	382,248	135.122	341,633	2.226	0.449
Chiapas	73,681	5,563,869	2,724,118	2,839,751	75.513	891,503	6.241	0.160
Chihuahua	247,487	3,727,984	1,849,190	1,878,794	15.063	1,599,601	2.331	0.429
Ciudad de México	1,484	9,041,395	4,320,428	4,720,967	6092.584	5,801,469	1.558	0.642
Durango	123,367	1,836,460	906,278	930,182	14.886	636,525	2.885	0.347
Guanajuato	30,621	6,117,205	2,983,239	3,133,966	199.772	2,041,008	2.997	0.334
Guerrero	63,618	3,629,733	1,757,492	1,872,241	57.055	1,182,837	3.069	0.326
Hidalgo	20,856	3,014,258	1,456,613	1,557,645	144.527	691,046	4.362	0.229
Jalisco	78,630	8,238,991	4,062,734	4,176,257	104.782	3,732,984	2.207	0.453
Estado de México	22,333	17,056,666	8,331,561	8,725,105	763.743	7,342,919	2.323	0.431
Michoacán	58,667	4,757,482	2,312,384	2,445,098	81.093	2,629,954	1.809	0.553
Morelos	4,892	2,000,527	970,124	1,030,403	408.938	790,470	2.531	0.395
Nayarit	27,862	1,252,363	625,972	626,391	44.949	449,029	2.789	0.359
Nuevo León	64,203	5,454,848	2,727,076	2,727,772	84.963	2,269,029	2.404	0.416

INFORMACIÓN GENERAL

2018

REPÚBLICA MEXICANA

Entidad	Superficie[1]	Habitantes (2018)[2]	Hombres	Mujeres	Densidad de población	Vehículos registrados (2018)[3]	Habitantes por vehículo	Índice de motorización
Oaxaca	93,343	4,096,998	1,966,924	2,130,074	43.892	665,332	6.158	0.162
Puebla	34,251	6,478,819	3,121,202	3,357,617	189.157	1,553,518	4.170	0.240
Querétaro	11,658	2,197,938	1,083,609	1,114,329	188.535	725,124	3.031	0.330
Quintana Roo	42,535	1,645,237	829,757	815,480	38.680	815,612	2.017	0.496
San Luis Potosí	61,165	2,825,157	1,379,431	1,445,726	46.189	1,195,683	2.363	0.423
Sinaloa	57,331	3,104,610	1,543,175	1,561,435	54.152	1,203,945	2.579	0.388
Sonora	179,516	3,000,127	1,491,959	1,508,168	16.712	1,317,902	2.276	0.439
Tabasco	24,747	2,515,926	1,239,595	1,276,331	101.666	620,335	4.056	0.247
Tamaulipas	80,148	3,590,486	1,777,363	1,813,123	44.798	1,192,246	3.012	0.332
Tlaxcala	3,997	1,347,932	656,984	690,948	337.236	663,255	2.032	0.492
Veracruz	71,856	8,434,163	4,096,809	4,337,354	117.376	2,061,918	4.090	0.244
Yucatán	39,671	2,208,236	1,088,543	1,119,693	55.664	822,902	2.683	0.373
Zacatecas	75,416	1,642,388	807,519	834,869	21.778	467,879	3.510	0.285
Total Nacional	**1,959,248**	**125,327,797**	**61,368,864**	**63,958,933**	**63.967**	**47,790,950**	**2.622**	**0.381**

1 Fuente: INEGI Marco Geoestadístico 2005. Considera sólo la parte continental, consulta realizada el 30 de marzo de 2020.

2 Fuente: CONAPO, consulta realizada el 30 de marzo de 2020. https://datos.gob.mx/busca/dataset/proyecciones-de-la-poblacion-de-mexico-y-de-las-entidades-federativas-2016-2050

3 Fuente: INEGI, consulta realizada el 30 de marzo de 2020. https://www.inegi.org.mx/temas/vehiculos/default.html#Tabulados

ÍNDICES NACIONALES DE ACCIDENTES
2018

Índices por 10^6 de Vehículos-kilómetro		Índices por 10^5 de Vehículos-kilómetro		
Accidentalidad	**Peligrosidad**	**Accidentes mortales**	**Muertos**	**Heridos**
0.071 (a)	**0.278** (b)	**0.001** (c)	**0.002** (d)	**0.005** (e)

(a) Índice de accidentalidad por millón de vehículos-kilómetro = (N° de accidentes x 10^6) / (veh-km)

(b) Índice de peligrosidad por millón de vehículos-kilómetro = (N° de accidentes equivalentes x 10^6) / (veh-km)

Donde: Accidentes equivalentes = [N° de accidentes + (N° de heridos x 2) + (N° de muertos x 6)]

(c) Índice de accidentes mortales por cien mil vehículos-kilómetro = (N° de accidentes con muertos x 10^5) / (veh-km)

(d) Índice de muertos por cien mil vehículos-kilómetro = (N° de muertos x 10^5) / (veh-km)

(e) Índice de heridos por cien mil vehículos-kilómetro = (N° de heridos x 10^5) / (veh-km)

ACCIDENTES DE TRÁNSITO

2018

REPÚBLICA MEXICANA

Entidad Federativa	Longitud del camino (km)	Veh-km (millones)	Accidentes				Saldos			Índices por 10^6 de Veh-km		Índices por 10^5 de Veh-km		
			Total	Con muertos	Sólo con heridos	Equivalentes (1)	Muertos	Heridos	Daños materiales (millones)	Accidentes	Peligrosidad	Accidentes mortales	Muertos	Heridos
Aguascalientes	392.960	1,893.423	212	31	98	836	39	195	14.9796	0.112	0.442	0.002	0.002	0.010
Baja California	1,854.000	4,114.412	477	91	102	1,631	112	241	29.7392	0.116	0.396	0.002	0.003	0.006
Baja California Sur	1,331.350	2,347.293	196	44	64	848	59	149	11.7975	0.084	0.361	0.002	0.003	0.006
Campeche	1,287.150	1,745.850	193	36	23	641	48	80	14.9843	0.111	0.367	0.002	0.003	0.005
Coahuila	1,955.120	5,887.944	239	50	71	1,001	75	156	21.1585	0.041	0.170	0.001	0.001	0.003
Colima	415.030	1,428.461	139	34	60	709	50	135	10.0450	0.097	0.496	0.002	0.004	0.009
Chiapas	2,407.630	4,781.358	586	77	96	1,750	100	282	42.3679	0.123	0.366	0.002	0.002	0.006
Chihuahua	2,543.700	4,839.271	310	76	114	1,610	108	326	26.0485	0.064	0.333	0.002	0.002	0.007
Ciudad de México	168.970	3,152.680	85	22	27	423	29	82	8.8205	0.027	0.134	0.001	0.001	0.003
Durango	2,538.750	3,149.493	196	56	71	1,070	71	224	19.4930	0.062	0.340	0.002	0.002	0.007
Guanajuato	1,473.980	9,052.883	672	130	233	2,782	167	554	66.7654	0.074	0.307	0.001	0.002	0.006
Guerrero	2,228.380	5,268.596	460	81	122	1,902	123	352	46.4889	0.087	0.361	0.002	0.002	0.007
Hidalgo	1,023.080	5,712.181	449	53	98	1,329	67	239	46.3540	0.079	0.233	0.001	0.001	0.004

ACCIDENTES DE TRÁNSITO

2018

REPÚBLICA MEXICANA

Entidad Federativa	Longitud del camino (km)	Veh-km (millones)	Accidentes				Saldos			Índices por 10^6 de Veh-km		Índices por 10^5 de Veh-km		
			Total	Con muertos	Sólo con heridos	Equivalentes (1)	Muertos	Heridos	Daños materiales (millones)	Accidentes	Peligrosidad	Accidentes mortales	Muertos	Heridos
Jalisco	2,799.250	11,688.328	509	123	107	2,101	147	355	53.2172	0.044	0.180	0.001	0.001	0.003
Estado de México	1,231.140	13,002.578	576	155	140	2,846	210	505	67.2113	0.044	0.219	0.001	0.002	0.004
Michoacán	2,853.600	8,297.353	466	86	82	1,728	111	298	53.8540	0.056	0.208	0.001	0.001	0.004
Morelos	456.090	3,932.278	175	30	29	583	42	78	11.4655	0.045	0.148	0.001	0.001	0.002
Nayarit	1,122.480	3,144.495	275	54	61	1,241	88	219	34.8750	0.087	0.395	0.002	0.003	0.007
Nuevo León	1,658.470	8,673.396	618	107	175	2,320	130	461	89.8627	0.071	0.267	0.001	0.001	0.005
Oaxaca	3,086.810	5,332.209	279	37	76	1,023	59	195	19.8030	0.052	0.192	0.001	0.001	0.004
Puebla	1,530.230	7,170.206	478	109	110	2,022	140	352	49.6450	0.067	0.282	0.002	0.002	0.005
Querétaro	613.520	5,522.946	378	41	67	936	48	135	41.0851	0.068	0.169	0.001	0.001	0.002
Quintana Roo	995.390	3,921.128	214	39	58	862	47	183	16.9280	0.055	0.220	0.001	0.001	0.005
San Luis Potosí	1,876.570	6,408.717	459	110	141	2,063	146	364	43.6715	0.072	0.322	0.002	0.002	0.006
Sinaloa	1,329.850	4,267.795	285	58	103	1,213	69	257	31.1185	0.067	0.284	0.001	0.002	0.006
Sonora	2,241.090	5,300.160	217	66	84	1,223	77	272	30.8060	0.041	0.231	0.001	0.001	0.005

ACCIDENTES DE TRÁNSITO

2018

REPÚBLICA MEXICANA

Entidad Federativa	Longitud del camino (km)	Veh-km (millones)	Accidentes				Saldos			Índices por 10^6 de Veh-km		Índices por 10^5 de Veh-km		
			Total	Con muertos	Sólo con heridos	Equivalentes (1)	Muertos	Heridos	Daños materiales (millones)	Accidentes	Peligrosidad	Accidentes mortales	Muertos	Heridos
Tabasco	729.620	3,751.563	557	44	52	1,191	55	152	33.7913	0.148	0.317	0.001	0.001	0.004
Tamaulipas	2,447.040	6,118.865	381	111	124	1,953	147	345	37.9367	0.062	0.319	0.002	0.002	0.006
Tlaxcala	557.240	3,254.982	291	36	84	1,009	50	209	25.8841	0.089	0.310	0.001	0.002	0.006
Veracruz	3,286.340	11,304.562	1,222	187	334	4,226	230	812	120.3862	0.108	0.374	0.002	0.002	0.007
Yucatán	1,482.770	3,163.027	179	37	58	755	48	144	13.5400	0.057	0.239	0.001	0.002	0.005
Zacatecas	1,543.660	3,857.059	464	75	167	1,896	102	410	39.4368	0.120	0.492	0.002	0.003	0.011

TOTAL DE ACCIDENTES DE TRÁNSITO

República Mexicana	**51,461.260**	**171,485.493**	**12,237**	**2,286**	**3,231**	**47,723**	**2,994**	**8,761**	**1,173.5602**	**0.071**	**0.278**	**0.001**	**0.002**	**0.005**

NOTA: (1) Para accidentes equivalentes un muerto = 6 accidentes y un herido = 2 accidentes

ACCIDENTES Y SALDOS POR MES

2018

REPÚBLICA MEXICANA

Entidad Federativa	Saldos	Enero	Febrero	Marzo	Abril	Mayo	Junio	Julio	Agosto	Septiembre	Octubre	Noviembre	Diciembre
Aguascalientes	Accidentes	19	22	21	18	20	15	27	14	10	14	16	16
	Muertos	2	1	4	3	5	1	7	5	1	3	1	6
	Heridos	20	17	26	25	21	20	24	11	5	12	5	9
	Daños materiales (millones)	1.3495	1.6290	1.5110	1.8620	1.1300	1.1870	1.2165	0.9226	0.9710	1.1960	0.8300	1.1750
Baja California	Accidentes	48	28	42	32	38	36	46	45	42	37	39	44
	Muertos	10	5	6	5	9	10	17	14	5	11	10	10
	Heridos	22	12	23	15	31	14	18	24	24	17	17	24
	Daños materiales (millones)	2.2420	1.6185	3.4830	1.2588	3.4320	2.0765	3.1090	2.1040	3.2010	1.9305	3.2690	2.0149
Baja California Sur	Accidentes	26	11	17	21	14	14	17	16	13	14	19	14
	Muertos	8	4	6	8	2	1	5	8	2	5	5	5
	Heridos	21	20	16	25	2	11	6	13	7	7	13	8
	Daños materiales (millones)	1.0895	0.4480	0.9300	1.0470	1.0300	0.6090	0.5635	1.8430	1.5805	1.2440	0.8150	0.5980
Campeche	Accidentes	17	19	21	19	12	15	16	13	14	14	20	13
	Muertos	1	13	3	4	3	1	5	3	5	3	3	4
	Heridos	6	18	4	11	3	1	6	6	4	8	11	2
	Daños materiales (millones)	1.3740	1.7600	1.1000	1.5770	0.9580	1.5240	1.3690	1.2760	0.8200	1.0300	1.1910	1.0053
Coahuila	Accidentes	15	19	24	35	28	23	24	14	9	17	12	19
	Muertos	3	2	6	14	8	0	10	6	4	6	4	12
	Heridos	5	6	16	17	7	10	25	12	8	15	5	30
	Daños materiales (millones)	1.2090	1.4010	2.1815	3.0320	1.6980	1.7710	2.8770	1.8400	0.5350	0.9580	1.9260	1.7300
Colima	Accidentes	3	15	12	16	13	10	14	10	10	12	16	8
	Muertos	2	5	2	14	2	4	7	2	3	3	6	0
	Heridos	4	10	7	20	12	9	31	8	4	8	13	9
	Daños materiales (millones)	0.5420	1.3255	1.0825	1.3090	1.3590	0.5550	0.9715	0.5770	0.7135	0.4960	0.8160	0.2980
Chiapas	Accidentes	80	62	71	47	41	39	46	37	46	36	32	49
	Muertos	14	11	8	7	7	7	11	7	8	12	5	3
	Heridos	54	33	38	21	17	11	27	7	20	21	12	21
	Daños materiales (millones)	6.0245	3.9975	4.7105	3.1808	3.4435	2.4935	2.4888	2.5243	5.1640	1.8795	3.1775	3.2835

ACCIDENTES Y SALDOS POR MES

2018

REPÚBLICA MEXICANA

Entidad Federativa	Saldos	Enero	Febrero	Marzo	Abril	Mayo	Junio	Julio	Agosto	Septiembre	Octubre	Noviembre	Diciembre
Chihuahua	Accidentes	17	16	25	33	27	28	35	23	23	21	30	32
	Muertos	6	6	15	8	11	9	9	10	9	1	4	20
	Heridos	24	11	21	34	25	26	53	15	26	24	13	54
	Daños materiales (millones)	1.0530	1.8100	1.7265	3.1910	2.0180	4.0270	1.9460	1.4055	1.7250	1.6660	3.6570	1.8235
Ciudad de México	Accidentes	9	6	9	13	9	9	7	5	3	3	6	6
	Muertos	1	2	1	6	3	3	1	0	0	0	9	3
	Heridos	5	4	3	11	6	6	5	1	0	4	20	17
	Daños materiales (millones)	2.2430	0.5650	0.7670	0.6260	0.5150	0.5480	1.0890	0.5210	0.3150	0.1850	0.9165	0.5300
Durango	Accidentes	12	9	23	10	20	14	18	21	21	16	15	17
	Muertos	3	1	8	7	2	8	11	7	10	3	5	6
	Heridos	4	19	20	6	33	23	25	26	17	12	28	11
	Daños materiales (millones)	2.0550	0.8340	1.7760	0.8050	2.0470	1.0280	1.4610	1.6050	2.5350	1.7040	2.5900	1.0530
Guanajuato	Accidentes	52	51	62	52	51	53	57	54	54	57	56	73
	Muertos	13	7	20	9	26	15	6	10	14	21	10	16
	Heridos	50	62	55	31	56	45	28	50	29	30	46	72
	Daños materiales (millones)	4.2265	7.5855	4.4840	5.0630	5.7600	7.0255	4.7930	7.2125	4.6635	5.5855	4.2510	6.1154
Guerrero	Accidentes	37	35	56	40	34	51	33	31	38	36	31	38
	Muertos	3	6	17	9	7	18	4	22	11	11	7	8
	Heridos	29	13	54	18	37	31	37	33	17	25	30	28
	Daños materiales (millones)	2.7595	5.0880	3.9034	4.9035	6.1500	3.0510	4.8390	2.2336	4.5710	3.2660	1.8230	3.9010
Hidalgo	Accidentes	34	31	44	47	44	50	27	27	43	37	30	35
	Muertos	3	5	8	4	13	5	3	4	7	5	6	4
	Heridos	18	9	14	24	26	17	19	16	14	22	19	41
	Daños materiales (millones)	2.0030	1.0560	4.5140	4.8955	5.0540	6.3180	3.1540	3.5700	5.6510	3.8720	2.7900	3.4765
Jalisco	Accidentes	55	36	57	49	39	41	32	38	44	35	45	38
	Muertos	21	14	16	13	10	12	6	8	21	6	14	6
	Heridos	40	37	38	27	22	21	14	41	29	15	56	15
	Daños materiales (millones)	7.9660	4.5600	7.2411	3.7320	2.6830	4.5961	2.5950	3.4425	4.9635	3.8350	5.2110	2.3920

ACCIDENTES Y SALDOS POR MES

2018

REPÚBLICA MEXICANA

Entidad Federativa	Saldos	Enero	Febrero	Marzo	Abril	Mayo	Junio	Julio	Agosto	Septiembre	Octubre	Noviembre	Diciembre
Estado de México	Accidentes	42	41	58	53	42	56	57	55	46	34	44	48
	Muertos	9	18	14	17	8	30	36	26	14	11	11	16
	Heridos	22	40	35	63	40	52	39	59	32	34	50	39
	Daños materiales (millones)	4.6668	4.0630	9.1895	5.1866	4.2920	4.6170	4.1532	5.4640	4.5580	8.6860	5.9705	6.3647
Michoacán	Accidentes	30	44	47	43	43	40	41	41	22	37	41	37
	Muertos	9	10	11	11	9	10	10	4	3	7	7	20
	Heridos	23	32	47	31	29	12	23	20	5	19	21	36
	Daños materiales (millones)	3.6530	3.6820	6.0515	3.4680	4.3450	4.2000	3.6505	9.4340	2.5380	3.8000	5.1050	3.9270
Morelos	Accidentes	11	16	15	21	24	18	11	10	8	13	13	15
	Muertos	4	9	0	4	5	4	2	2	1	2	5	4
	Heridos	5	11	1	13	13	6	4	2	6	4	8	5
	Daños materiales (millones)	1.1530	2.0800	0.7720	0.8155	1.1070	1.4030	0.4550	0.8170	0.2590	0.7540	0.8240	1.0260
Nayarit	Accidentes	30	20	29	21	12	24	22	22	26	18	21	30
	Muertos	6	6	5	8	1	13	6	6	7	16	9	5
	Heridos	20	17	8	11	9	20	28	23	27	16	21	19
	Daños materiales (millones)	2.3145	1.3130	3.3050	3.2190	1.5650	4.5325	2.6110	2.8650	3.4010	2.7400	3.3010	3.7080
Nuevo León	Accidentes	52	55	74	58	57	47	47	36	37	56	52	47
	Muertos	5	12	12	19	8	4	11	11	4	8	21	15
	Heridos	30	52	33	72	21	41	35	26	31	30	52	38
	Daños materiales (millones)	5.4995	5.4860	9.3355	6.1952	11.5635	6.5070	11.6260	4.9500	7.6870	8.2650	7.2090	5.5390
Oaxaca	Accidentes	26	27	23	33	38	19	22	16	12	21	15	27
	Muertos	10	5	2	8	15	4	1	0	1	1	8	4
	Heridos	14	10	8	38	41	7	14	7	8	30	8	10
	Daños materiales (millones)	1.8780	1.6460	1.0605	2.0850	3.8490	1.0940	0.8070	1.1285	0.8040	1.6340	1.3130	2.5040
Puebla	Accidentes	32	44	42	41	39	35	31	43	44	37	52	38
	Muertos	9	14	10	11	11	12	6	7	15	13	23	9
	Heridos	19	52	20	18	26	50	13	14	30	35	40	35
	Daños materiales (millones)	3.4630	4.9340	4.1945	3.8520	3.0720	4.9650	2.4050	2.6235	3.0130	7.6115	5.7225	3.7890

ACCIDENTES Y SALDOS POR MES

2018

REPÚBLICA MEXICANA

Entidad Federativa	Saldos	Enero	Febrero	Marzo	Abril	Mayo	Junio	Julio	Agosto	Septiembre	Octubre	Noviembre	Diciembre
Querétaro	Accidentes	29	22	26	25	37	36	30	34	31	46	32	30
	Muertos	2	2	1	5	5	4	9	5	4	6	4	1
	Heridos	12	10	7	9	19	5	7	11	13	28	8	6
	Daños materiales (millones)	1.6830	2.9370	2.3170	4.3700	5.6120	2.7163	3.1070	2.7220	2.3100	3.7130	4.7440	4.8538
Quintana Roo	Accidentes	12	18	22	22	19	13	22	20	13	15	17	21
	Muertos	1	5	3	3	2	4	10	1	4	3	6	5
	Heridos	10	22	26	14	19	7	22	22	10	12	15	4
	Daños materiales (millones)	0.6000	1.0185	1.3590	2.5070	1.8610	0.8405	1.6360	1.5490	1.0860	1.6890	1.6470	1.1350
San Luis Potosí	Accidentes	30	41	44	39	37	39	39	25	37	39	44	45
	Muertos	15	10	15	13	11	11	13	8	13	15	9	13
	Heridos	29	38	20	19	31	31	40	22	30	24	35	45
	Daños materiales (millones)	3.0695	3.1360	5.6460	3.3060	2.2310	2.4720	2.4910	2.9100	8.7370	4.2350	1.7160	3.7220
Sinaloa	Accidentes	32	15	27	25	21	20	26	20	22	23	31	23
	Muertos	7	2	8	6	4	6	9	3	2	6	11	5
	Heridos	11	6	23	39	21	14	23	17	19	23	33	28
	Daños materiales (millones)	3.2385	1.7460	3.2460	2.3780	2.3145	2.1150	3.2045	1.4195	3.0440	2.1395	4.1490	2.1240
Sonora	Accidentes	19	18	23	13	21	17	12	27	9	16	17	25
	Muertos	9	6	9	6	8	12	3	6	0	8	5	5
	Heridos	26	18	23	9	19	33	3	35	3	22	39	42
	Daños materiales (millones)	1.4115	2.0180	2.3380	1.5990	4.8860	1.5750	1.6205	2.6150	1.5850	5.5450	3.0120	2.6010
Tabasco	Accidentes	46	40	42	46	46	46	49	47	39	43	53	60
	Muertos	7	3	3	5	6	5	2	4	1	3	8	8
	Heridos	20	3	5	16	20	12	10	12	4	0	29	21
	Daños materiales (millones)	2.6894	3.7901	2.4270	2.4765	2.4350	2.4255	2.9185	3.0983	1.8140	3.6970	2.1870	3.8330
Tamaulipas	Accidentes	26	23	34	35	30	33	30	44	37	28	31	30
	Muertos	4	8	13	15	4	10	12	29	11	9	16	16
	Heridos	21	24	18	24	34	22	41	60	25	19	19	38
	Daños materiales (millones)	2.3450	1.9665	2.4165	5.6480	3.0510	2.5190	2.0770	3.9397	4.3590	1.9010	5.7040	2.0100

ACCIDENTES Y SALDOS POR MES

2018

REPÚBLICA MEXICANA

Entidad Federativa	Saldos	Enero	Febrero	Marzo	Abril	Mayo	Junio	Julio	Agosto	Septiembre	Octubre	Noviembre	Diciembre
Tlaxcala	Accidentes	22	17	20	29	26	31	29	21	27	17	21	31
	Muertos	4	1	8	3	2	3	10	3	3	1	3	9
	Heridos	16	9	14	16	14	16	36	17	18	13	16	24
	Daños materiales (millones)	2.9600	0.7111	1.1095	2.1260	3.0655	2.6510	2.0370	1.2390	3.6470	1.3460	1.3920	3.6000
Veracruz	Accidentes	107	116	117	105	97	114	118	98	84	81	86	99
	Muertos	25	22	17	13	23	19	23	18	19	10	21	20
	Heridos	74	89	70	62	73	60	109	76	58	47	29	65
	Daños materiales (millones)	11.4550	12.1054	12.9161	10.6930	8.3589	12.2580	12.8498	8.8420	7.5220	4.8060	9.5630	9.0170
Yucatán	Accidentes	15	16	11	16	23	15	7	19	23	11	10	13
	Muertos	2	6	2	9	5	2	4	5	3	2	2	6
	Heridos	8	5	6	15	9	16	4	29	16	7	12	17
	Daños materiales (millones)	1.4630	0.8370	1.0650	1.2875	1.4778	1.0027	0.3810	1.3030	1.6630	1.2525	0.5345	1.2730
Zacatecas	Accidentes	37	29	57	29	47	39	40	38	34	36	33	45
	Muertos	8	4	11	6	9	8	17	11	4	8	5	11
	Heridos	27	19	46	32	50	22	32	36	33	30	44	39
	Daños materiales (millones)	3.3270	3.4545	4.2935	1.9495	3.6275	3.1155	2.3860	3.0648	2.4570	3.4275	3.6040	4.7300

TOTAL DE ACCIDENTES Y SALDOS POR MES

República Mexicana	**Accidentes**	**1,022**	**962**	**1,195**	**1,086**	**1,049**	**1,040**	**1,032**	**964**	**921**	**920**	**980**	**1,066**
	Muertos	**226**	**225**	**264**	**273**	**244**	**255**	**286**	**255**	**209**	**219**	**263**	**275**
	Heridos	**689**	**728**	**745**	**786**	**786**	**671**	**801**	**751**	**572**	**613**	**767**	**852**
	Daños materiales (millones)	**93.0062**	**90.6021**	**112.4525**	**99.6444**	**105.9912**	**97.8186**	**92.8883**	**91.0613**	**97.8930**	**96.0895**	**100.9605**	**95.1526**

ACCIDENTES POR DÍA DE LA SEMANA Y CONDICIONES DE LUZ

2018

REPÚBLICA MEXICANA

Entidad Federativa	Accidentes	Día de la semana							Condiciones de luz			
		Lunes	Martes	Miércoles	Jueves	Viernes	Sábado	Domingo	Día	Crepúsculo	Noche	Alumbrado público
Aguascalientes	Accidentes	28	17	25	29	33	37	43	108	8	95	1
	Accidentes mortales	6	1	2	3	4	8	7	15	0	16	0
Baja California	Accidentes	77	58	39	52	64	90	97	267	13	195	2
	Accidentes mortales	17	10	8	11	9	16	20	46	0	45	0
Baja California Sur	Accidentes	30	18	26	16	20	40	46	101	11	76	8
	Accidentes mortales	8	5	5	3	5	8	10	22	4	16	2
Campeche	Accidentes	33	26	22	21	34	31	26	103	5	85	0
	Accidentes mortales	9	4	3	2	4	6	8	13	0	23	0
Coahuila	Accidentes	33	28	31	21	28	49	49	140	9	90	0
	Accidentes mortales	7	2	7	3	2	14	15	33	2	15	0
Colima	Accidentes	20	12	16	18	14	28	31	71	7	61	0
	Accidentes mortales	3	1	3	4	1	11	11	16	2	16	0
Chiapas	Accidentes	88	81	79	77	68	98	95	305	26	255	0
	Accidentes mortales	10	11	9	7	7	12	21	36	5	36	0
Chihuahua	Accidentes	48	35	35	26	47	44	75	168	13	128	1
	Accidentes mortales	10	7	6	7	12	17	17	35	3	38	0
Ciudad de México	Accidentes	16	9	12	12	16	7	13	39	5	40	1
	Accidentes mortales	3	2	1	4	3	3	6	12	0	10	0
Durango	Accidentes	27	16	19	31	28	38	37	130	7	59	0
	Accidentes mortales	9	3	3	8	8	8	17	39	3	14	0
Guanajuato	Accidentes	99	76	86	83	102	108	118	329	23	318	2
	Accidentes mortales	14	11	16	16	16	27	30	58	4	68	0

ACCIDENTES POR DÍA DE LA SEMANA Y CONDICIONES DE LUZ

2018

REPÚBLICA MEXICANA

Entidad Federativa	Accidentes	Día de la semana							Condiciones de luz			
		Lunes	Martes	Miércoles	Jueves	Viernes	Sábado	Domingo	Día	Crepúsculo	Noche	Alumbrado público
Guerrero	Accidentes	63	44	46	71	82	65	89	240	23	197	0
	Accidentes mortales	13	7	5	12	14	16	14	51	2	28	0
Hidalgo	Accidentes	65	39	62	52	65	90	76	230	20	198	1
	Accidentes mortales	12	1	7	8	8	11	6	29	2	22	0
Jalisco	Accidentes	77	73	51	72	64	81	91	306	19	184	0
	Accidentes mortales	16	11	16	16	24	21	19	73	3	47	0
Estado de México	Accidentes	84	50	66	74	84	122	96	265	27	283	1
	Accidentes mortales	17	9	16	17	26	40	30	61	8	86	0
Michoacán	Accidentes	76	49	51	67	70	81	72	258	10	197	1
	Accidentes mortales	11	13	6	8	7	20	21	50	1	35	0
Morelos	Accidentes	23	15	21	21	23	34	38	89	6	80	0
	Accidentes mortales	3	3	5	1	4	7	7	16	0	14	0
Nayarit	Accidentes	46	31	37	30	36	47	48	161	18	96	0
	Accidentes mortales	8	2	10	3	8	13	10	32	5	17	0
Nuevo León	Accidentes	90	81	78	85	90	105	89	355	38	222	3
	Accidentes mortales	15	13	13	16	17	16	17	56	10	41	0
Oaxaca	Accidentes	41	38	25	47	32	51	45	144	14	119	2
	Accidentes mortales	7	5	1	5	3	8	8	19	1	17	0
Puebla	Accidentes	75	75	48	63	67	68	82	246	20	209	3
	Accidentes mortales	20	13	11	17	20	13	15	59	3	47	0
Querétaro	Accidentes	44	43	57	46	59	73	56	183	18	175	2
	Accidentes mortales	5	2	10	4	2	10	8	19	2	20	0

ACCIDENTES POR DÍA DE LA SEMANA Y CONDICIONES DE LUZ

2018

REPÚBLICA MEXICANA

Entidad Federativa	Accidentes	Día de la semana							Condiciones de luz			
		Lunes	Martes	Miércoles	Jueves	Viernes	Sábado	Domingo	Día	Crepúsculo	Noche	Alumbrado público
Quintana Roo	Accidentes	30	26	22	28	31	40	37	122	13	75	4
	Accidentes mortales	8	3	4	3	5	7	9	21	1	17	0
San Luis Potosí	Accidentes	71	44	63	67	66	72	76	229	14	215	1
	Accidentes mortales	21	10	18	10	14	19	18	53	4	53	0
Sinaloa	Accidentes	34	24	46	32	47	41	61	150	8	125	2
	Accidentes mortales	6	6	9	4	7	14	12	30	3	24	1
Sonora	Accidentes	33	27	26	17	25	49	40	130	9	78	0
	Accidentes mortales	10	7	10	5	9	14	11	33	3	30	0
Tabasco	Accidentes	71	70	67	83	74	92	100	287	17	253	0
	Accidentes mortales	8	7	4	8	3	6	8	19	3	22	0
Tamaulipas	Accidentes	53	41	43	48	53	66	77	247	17	114	3
	Accidentes mortales	14	5	9	18	17	17	31	66	6	39	0
Tlaxcala	Accidentes	33	36	45	41	32	56	48	141	22	128	0
	Accidentes mortales	5	6	5	6	4	5	5	19	1	16	0
Veracruz	Accidentes	163	159	169	163	173	183	212	651	32	535	4
	Accidentes mortales	24	17	21	26	30	27	42	90	5	91	1
Yucatán	Accidentes	26	18	23	19	26	36	31	92	3	83	1
	Accidentes mortales	7	3	3	2	4	8	10	12	2	23	0
Zacatecas	Accidentes	60	50	57	63	69	83	82	264	27	172	1
	Accidentes mortales	8	3	6	8	11	19	20	42	4	29	0

TOTAL DE ACCIDENTES DE POR DÍA DE LA SEMANA Y CONDICIONES DE LUZ

República Mexicana	**Accidentes**	**1,757**	**1,409**	**1,493**	**1,575**	**1,722**	**2,105**	**2,176**	**6,551**	**502**	**5,140**	**44**
	Accidentes mortales	**334**	**203**	**252**	**265**	**308**	**441**	**483**	**1,175**	**92**	**1,015**	**4**

ACCIDENTES EN PERIODOS FESTIVOS

2018

REPÚBLICA MEXICANA

Entidad Federativa	Saldos	Año nuevo 01/Ene/2018	Día de la Constitución 03/Feb/2018 05/Feb/2018	Natalicio Benito Juárez 17/Mar/2018 19/Mar/2018	Días Santos 29/Mar/2018 01/Abr/2018	Día del trabajo 01/May/2018	Batalla de Puebla 05/May/2018	Indepen-dencia 15/Sep/2018 16/Sep/2018	Día de muertos 02/Nov/2018 04/Nov/2018	Revolución 16/Nov/2018 19/Nov/2018	Navidad 22/Dic/2018 25/Dic/2018
Aguascalientes	Accidentes	0	1	2	2	0	2	1	2	1	1
	Muertos	0	0	0	1	0	0	0	0	0	2
	Heridos	0	0	6	1	0	4	0	2	0	4
	Daños materiales (millones)	0.0000	0.0150	0.0600	0.1050	0.0000	0.1800	0.0800	0.1920	0.0380	0.1300
Baja California	Accidentes	2	7	3	9	0	2	2	8	7	8
	Muertos	1	0	0	1	0	0	0	3	3	3
	Heridos	0	6	0	1	0	0	0	6	0	4
	Daños materiales (millones)	0.1400	0.2750	0.0850	0.2800	0.0000	0.0500	0.0650	1.5100	0.4405	0.2700
Baja California Sur	Accidentes	2	1	4	2	0	2	2	1	2	3
	Muertos	1	1	3	1	0	0	0	0	1	1
	Heridos	0	0	1	8	0	1	2	0	1	0
	Daños materiales (millones)	0.0550	0.0400	0.1700	0.1350	0.0000	0.0550	0.6500	0.0300	0.0500	0.2400
Campeche	Accidentes	1	4	2	5	1	0	0	2	4	3
	Muertos	0	1	0	1	0	0	0	0	0	0
	Heridos	0	1	0	4	0	0	0	0	1	0
	Daños materiales (millones)	0.0750	0.5450	0.1400	0.1930	0.0500	0.0000	0.0000	0.0530	0.1250	0.2150
Coahuila	Accidentes	2	3	5	5	1	2	0	0	4	3
	Muertos	0	0	3	0	0	2	0	0	2	2
	Heridos	0	0	4	9	0	1	0	0	2	2
	Daños materiales (millones)	0.0550	0.1150	0.3130	0.2950	0.0300	0.0900	0.0000	0.0000	0.6700	0.1950
Colima	Accidentes	1	2	1	3	0	0	0	2	2	1
	Muertos	0	1	0	3	0	0	0	0	0	0
	Heridos	2	0	1	4	0	0	0	1	1	1
	Daños materiales (millones)	0.0570	0.0750	0.0300	0.0680	0.0000	0.0000	0.0000	0.0600	0.1500	0.0050
Chiapas	Accidentes	5	6	4	11	2	2	1	2	7	5
	Muertos	0	1	1	0	2	0	0	0	1	0
	Heridos	0	3	3	12	0	0	0	0	9	5
	Daños materiales (millones)	0.1220	0.5560	0.4630	0.6160	0.1800	0.0700	0.0300	0.3200	0.7030	0.1720

ACCIDENTES EN PERIODOS FESTIVOS

2018

REPÚBLICA MEXICANA

Entidad Federativa	Saldos	Año nuevo 01/Ene/2018	Día de la Constitución 03/Feb/2018 05/Feb/2018	Natalicio Benito Juárez 17/Mar/2018 19/Mar/2018	Días Santos 29/Mar/2018 01/Abr/2018	Día del trabajo 01/May/2018	Batalla de Puebla 05/May/2018	Indepen-dencia 15/Sep/2018 16/Sep/2018	Día de muertos 02/Nov/2018 04/Nov/2018	Revolución 16/Nov/2018 19/Nov/2018	Navidad 22/Dic/2018 25/Dic/2018
Chihuahua	Accidentes	1	3	4	7	1	1	6	4	7	6
	Muertos	0	2	9	2	0	0	2	2	1	10
	Heridos	0	3	4	9	1	1	7	0	0	18
	Daños materiales (millones)	0.1000	0.0950	0.5050	0.3570	0.0210	0.0350	0.5850	0.1410	1.7570	0.3050
Ciudad de México	Accidentes	0	2	1	1	0	0	1	1	0	0
	Muertos	0	0	1	0	0	0	0	0	0	0
	Heridos	0	1	0	0	0	0	0	1	0	0
	Daños materiales (millones)	0.0000	0.3200	0.0250	0.0300	0.0000	0.0000	0.0150	0.0500	0.0000	0.0000
Durango	Accidentes	1	0	2	4	0	0	3	4	1	0
	Muertos	0	0	1	0	0	0	0	1	1	0
	Heridos	0	0	1	3	0	0	6	15	3	0
	Daños materiales (millones)	0.0550	0.0000	0.0370	0.2700	0.0000	0.0000	0.4100	0.7750	0.0300	0.0000
Guanajuato	Accidentes	0	5	6	11	2	2	5	3	7	11
	Muertos	0	0	3	6	2	1	1	1	2	0
	Heridos	0	8	3	17	1	0	1	8	7	9
	Daños materiales (millones)	0.0000	0.1780	0.3800	1.0000	0.1000	0.0500	0.2350	0.2000	0.5880	1.2250
Guerrero	Accidentes	4	3	11	6	1	0	3	6	5	6
	Muertos	0	0	8	2	0	0	0	0	1	4
	Heridos	5	2	12	16	0	0	1	7	6	0
	Daños materiales (millones)	0.1630	0.0750	0.4600	0.4350	0.0100	0.0000	0.0740	0.2750	0.3000	0.7150
Hidalgo	Accidentes	1	6	6	8	1	0	5	5	6	4
	Muertos	0	0	2	1	0	0	0	5	0	0
	Heridos	0	2	6	2	0	0	0	8	7	4
	Daños materiales (millones)	0.0150	0.1750	0.3700	0.8380	0.0500	0.0000	0.8400	0.2180	0.3120	0.4650
Jalisco	Accidentes	4	4	7	9	1	3	3	5	11	5
	Muertos	3	1	2	4	0	0	2	3	4	0
	Heridos	3	1	6	6	2	1	2	7	7	4
	Daños materiales (millones)	0.2600	1.5650	0.4100	0.6500	0.0250	0.1220	0.3200	0.7250	1.6900	0.2450

ACCIDENTES EN PERIODOS FESTIVOS

2018

REPÚBLICA MEXICANA

Entidad Federativa	Saldos	Año nuevo 01/Ene/2018	Día de la Constitución 03/Feb/2018 05/Feb/2018	Natalicio Benito Juárez 17/Mar/2018 19/Mar/2018	Días Santos 29/Mar/2018 01/Abr/2018	Día del trabajo 01/May/2018	Batalla de Puebla 05/May/2018	Indepen-dencia 15/Sep/2018 16/Sep/2018	Día de muertos 02/Nov/2018 04/Nov/2018	Revolución 16/Nov/2018 19/Nov/2018	Navidad 22/Dic/2018 25/Dic/2018
Estado de México	Accidentes	0	5	6	4	1	1	6	5	7	4
	Muertos	0	3	3	1	0	0	1	1	0	0
	Heridos	0	3	7	0	1	0	2	8	8	4
	Daños materiales (millones)	0.0000	0.2800	0.7170	0.3215	0.0200	0.0150	0.4050	0.2200	0.7915	0.1350
Michoacán	Accidentes	1	3	7	7	0	1	0	2	3	7
	Muertos	0	1	2	2	0	0	0	1	0	3
	Heridos	0	3	12	18	0	2	0	0	5	3
	Daños materiales (millones)	0.2000	0.2470	0.3900	0.4805	0.0000	0.0200	0.0000	0.0650	0.2550	0.6700
Morelos	Accidentes	1	0	0	3	1	3	0	5	3	1
	Muertos	0	0	0	0	0	0	0	0	5	0
	Heridos	4	0	0	0	0	0	0	6	1	0
	Daños materiales (millones)	0.0350	0.0000	0.0000	0.1320	0.0400	0.1050	0.0000	0.1490	0.3150	0.1500
Nayarit	Accidentes	0	3	6	3	1	1	5	0	4	7
	Muertos	0	0	1	1	0	0	0	0	3	2
	Heridos	0	3	2	2	1	0	4	0	3	3
	Daños materiales (millones)	0.0000	0.1200	1.8400	0.1560	0.1200	0.0850	0.4550	0.0000	0.8250	1.0530
Nuevo León	Accidentes	1	5	9	8	0	4	2	5	12	6
	Muertos	0	3	2	3	0	1	0	0	7	2
	Heridos	0	7	3	4	0	2	1	0	37	8
	Daños materiales (millones)	0.0850	0.5020	0.5385	0.7650	0.0000	0.2385	0.3850	0.3150	1.2500	0.6700
Oaxaca	Accidentes	1	5	2	2	0	1	1	1	2	6
	Muertos	0	1	0	0	0	0	0	1	3	1
	Heridos	2	1	0	0	0	0	3	1	3	8
	Daños materiales (millones)	0.1830	0.2350	0.0540	0.1300	0.0000	0.0600	0.0800	0.1300	0.1900	0.3900
Puebla	Accidentes	1	3	6	4	1	2	1	5	7	3
	Muertos	0	1	2	2	0	1	0	3	7	1
	Heridos	0	15	8	0	0	0	0	2	8	5
	Daños materiales (millones)	0.0650	0.2800	0.2560	0.0400	0.0700	0.0660	0.1050	0.5450	0.3660	0.1750

ACCIDENTES EN PERIODOS FESTIVOS

2018

REPÚBLICA MEXICANA

Entidad Federativa	Saldos	Año nuevo 01/Ene/2018	Día de la Constitución 03/Feb/2018 05/Feb/2018	Natalicio Benito Juárez 17/Mar/2018 19/Mar/2018	Días Santos 29/Mar/2018 01/Abr/2018	Día del trabajo 01/May/2018	Batalla de Puebla 05/May/2018	Indepen-dencia 15/Sep/2018 16/Sep/2018	Día de muertos 02/Nov/2018 04/Nov/2018	Revolución 16/Nov/2018 19/Nov/2018	Navidad 22/Dic/2018 25/Dic/2018
Querétaro	Accidentes	1	3	1	4	1	4	3	3	5	2
	Muertos	0	0	0	2	0	0	0	0	0	0
	Heridos	0	0	1	6	0	1	2	0	0	0
	Daños materiales (millones)	0.0300	0.1800	0.2100	0.1350	0.0200	0.2080	0.1400	0.0850	0.4100	0.3300
Quintana Roo	Accidentes	2	1	1	7	0	1	0	1	3	2
	Muertos	0	0	0	1	0	0	0	0	0	0
	Heridos	2	0	11	4	0	0	0	0	7	0
	Daños materiales (millones)	0.0530	0.1400	0.0700	0.5450	0.0000	0.1000	0.0000	0.1300	0.1360	0.1600
San Luis Potosí	Accidentes	5	6	3	12	1	1	1	2	11	11
	Muertos	6	2	1	1	0	0	0	1	2	1
	Heridos	6	16	1	8	0	0	1	1	7	1
	Daños materiales (millones)	0.3800	0.3390	0.1300	1.1220	0.0950	0.1400	0.0400	0.1150	0.4400	0.4300
Sinaloa	Accidentes	4	4	3	7	0	0	1	5	3	4
	Muertos	1	2	2	1	0	0	1	2	0	0
	Heridos	1	0	2	14	0	0	0	4	8	2
	Daños materiales (millones)	0.4300	0.5900	0.2000	1.6420	0.0000	0.0000	0.0060	0.2600	0.0950	0.2750
Sonora	Accidentes	0	4	0	2	0	1	1	2	3	7
	Muertos	0	0	0	1	0	0	0	1	0	1
	Heridos	0	3	0	0	0	0	1	21	6	16
	Daños materiales (millones)	0.0000	0.2730	0.0000	0.0700	0.0000	0.2600	0.2200	0.4800	0.4420	0.3900
Tabasco	Accidentes	4	4	10	7	3	4	2	6	9	7
	Muertos	2	0	1	0	2	0	0	0	5	0
	Heridos	0	1	1	0	0	0	0	0	18	0
	Daños materiales (millones)	0.2950	0.5900	0.6330	0.1790	0.2810	0.0450	0.1300	0.1800	0.3185	0.5300
Tamaulipas	Accidentes	2	4	6	5	0	1	7	6	7	9
	Muertos	0	0	1	4	0	1	2	0	4	2
	Heridos	5	5	1	6	0	0	9	1	3	11
	Daños materiales (millones)	0.1400	0.3750	0.2115	0.2230	0.0000	0.0500	0.3000	0.6190	0.3200	0.4540

ACCIDENTES EN PERIODOS FESTIVOS

2018

REPÚBLICA MEXICANA

Entidad Federativa	Saldos	Año nuevo 01/Ene/2018	Día de la Constitución 03/Feb/2018 05/Feb/2018	Natalicio Benito Juárez 17/Mar/2018 19/Mar/2018	Días Santos 29/Mar/2018 01/Abr/2018	Día del trabajo 01/May/2018	Batalla de Puebla 05/May/2018	Indepen-dencia 15/Sep/2018 16/Sep/2018	Día de muertos 02/Nov/2018 04/Nov/2018	Revolución 16/Nov/2018 19/Nov/2018	Navidad 22/Dic/2018 25/Dic/2018
Tlaxcala	Accidentes	0	5	3	3	0	3	6	2	4	4
	Muertos	0	0	0	0	0	0	2	1	0	5
	Heridos	0	1	1	1	0	2	2	4	1	4
	Daños materiales (millones)	0.0000	0.1811	0.0800	0.1270	0.0000	0.3950	0.4580	0.2300	0.1600	0.7450
Veracruz	Accidentes	5	19	11	15	4	2	4	12	16	20
	Muertos	3	3	0	3	3	0	0	2	3	1
	Heridos	8	13	14	14	1	8	2	3	2	6
	Daños materiales (millones)	0.2800	1.2950	2.3950	1.0900	0.5140	0.1100	0.1250	0.8630	1.1480	1.6610
Yucatán	Accidentes	0	2	2	1	0	1	1	0	4	4
	Muertos	0	1	1	0	0	0	0	0	0	2
	Heridos	0	1	4	0	0	2	0	0	8	10
	Daños materiales (millones)	0.0000	0.2900	0.2600	0.1000	0.0000	0.0020	0.0500	0.0000	0.2900	0.4300
Zacatecas	Accidentes	0	2	6	9	2	3	4	5	1	7
	Muertos	0	0	4	2	0	1	0	2	0	1
	Heridos	0	4	3	11	2	3	4	5	5	17
	Daños materiales (millones)	0.0000	0.1300	0.3850	0.7210	0.0180	0.1000	0.4750	0.4400	0.0700	0.4810

TOTAL DE ACCIDENTES EN PERIODOS FESTIVOS

República Mexicana	**Accidentes**	**52**	**125**	**140**	**186**	**25**	**50**	**77**	**112**	**168**	**167**
	Muertos	**17**	**24**	**53**	**46**	**9**	**7**	**11**	**30**	**55**	**44**
	Heridos	**38**	**103**	**118**	**180**	**9**	**28**	**50**	**111**	**174**	**149**
	Daños materiales (millones)	**3.2730**	**10.0761**	**11.8180**	**13.2510**	**1.6440**	**2.6515**	**6.6780**	**9.3750**	**14.6755**	**13.3110**

CAUSAS DEL ACCIDENTE POR FACTOR (en porcentaje)

2018

REPÚBLICA MEXICANA

Entidad Federativa	Conductor	Vehículo	Camino	Irrupción de ganado	Agente Natural
Aguascalientes	73.08	8.08	11.54	0.77	6.54
Baja California	79.53	4.53	9.65	0.39	5.91
Baja California Sur	90.26	5.13	1.54	2.56	0.51
Campeche	65.86	7.23	20.08	0.80	6.02
Coahuila	71.53	13.14	9.85	0.36	5.11
Colima	67.84	11.11	14.04	1.17	5.85
Chiapas	69.57	5.31	15.82	0.97	8.33
Chihuahua	75.22	7.49	11.24	1.73	4.32
Ciudad de México	52.59	6.67	24.44	0.00	16.30
Durango	69.67	15.64	7.58	1.90	5.21
Guanajuato	79.07	6.68	7.44	0.50	6.31
Guerrero	64.35	10.41	15.46	1.42	8.36
Hidalgo	65.72	5.69	15.72	0.30	12.57
Jalisco	68.99	7.59	13.92	1.42	8.07
Estado de México	67.65	7.57	14.63	0.00	10.14
Michoacán	64.27	9.02	15.47	0.74	10.50
Morelos	65.48	5.95	17.46	0.00	11.11

CAUSAS DEL ACCIDENTE POR FACTOR (en porcentaje)

2018

REPÚBLICA MEXICANA

Entidad Federativa	Conductor	Vehículo	Camino	Irrupción de ganado	Agente Natural
Nayarit	63.29	11.56	13.87	0.00	11.27
Nuevo León	63.48	6.94	16.50	0.57	12.51
Oaxaca	81.43	4.86	7.43	0.00	6.29
Puebla	69.65	7.70	13.05	0.31	9.28
Querétaro	69.34	6.45	16.80	0.00	7.42
Quintana Roo	88.14	3.39	6.36	0.00	2.12
San Luis Potosí	70.97	4.41	14.89	1.67	8.05
Sinaloa	75.93	12.96	4.94	1.23	4.94
Sonora	80.15	7.12	6.74	0.37	5.62
Tabasco	69.77	4.38	15.46	0.82	9.58
Tamaulipas	68.75	8.75	12.29	0.42	9.79
Tlaxcala	68.37	3.89	18.49	0.00	9.25
Veracruz	59.33	9.39	17.96	0.46	12.86
Yucatán	68.44	6.22	15.56	0.89	8.89
Zacatecas	68.88	4.42	13.78	5.27	7.65

TOTAL DE CAUSAS DEL ACCIDENTE POR FACTOR (en porcentaje)

República Mexicana	**69.10**	**7.30**	**13.90**	**0.83**	**8.87**

CIRCUNSTANCIAS QUE CONTRIBUYERON AL ACCIDENTE

2018

REPÚBLICA MEXICANA

Entidad Federativa	Conductor														Vehículo													Camino							Agente Natural								
	Imprudencia o intención	Velocidad excesiva	Invadió carril contrario	Rebasó indebidamente	No respetó señal de alto	No respetó semáforo	No cedió el paso	No guardó distancia	Viró indebidamente	Mal estacionado	Estado de ebriedad	Bajo efecto de drogas	Dormitando	Deslumbramiento	Neumáticos	Frenos	Malas condiciones mecánicas	Malas condiciones electromecánicas	Vehículo con exceso de dimensiones	Carga mal sujeta	Dirección	Suspensión	Luces	Ejes	Transmisión	Motor	Irrupción de ganado	Desperfectos	Falta de señales	Objetos en el camino	Mojado	Resbaloso	Otro	Lluvia	Niebla	Granizo	Niebla	Inundación	Humo	Tolvanera	Vientos fuertes	Otro
Aguascalientes	40	17	19	4	2	1	44	32	12	1	0	0	17	1	12	1	2	1	0	2	1	1	1	0	0	0	2	0	0	3	14	12	1	13	0	1	0	1	0	1	0	1
Baja California	68	102	81	3	2	6	34	64	25	1	2	0	15	1	14	1	4	2	0	1	1	0	0	0	0	0	2	1	2	7	20	17	2	16	0	0	3	0	0	0	11	0
Baja California Sur	33	63	19	2	0	3	13	18	14	0	3	0	8	0	5	3	1	0	0	0	0	0	1	0	0	0	5	1	0	1	1	0	0	1	0	0	0	0	0	0	0	0
Campeche	62	8	34	2	1	0	6	16	13	3	0	0	19	0	10	1	3	0	0	0	1	2	0	1	0	0	2	5	1	3	23	17	1	15	0	0	0	0	0	0	0	0
Coahuila	54	25	42	1	1	1	13	29	11	9	1	0	9	0	14	2	10	1	0	1	2	1	1	0	1	3	1	0	0	1	13	12	1	9	0	0	4	0	1	0	0	0
Colima	41	12	26	2	0	0	2	20	8	0	0	0	5	0	2	1	11	1	0	2	1	1	0	0	0	0	2	2	0	6	9	5	2	9	0	0	0	0	1	0	0	0
Chiapas	243	32	136	9	1	1	29	64	29	3	14	0	15	0	10	7	18	5	0	0	2	1	0	0	1	0	8	3	3	12	59	50	4	54	0	0	7	1	0	0	7	0
Chihuahua	85	3	46	45	1	0	26	25	15	4	2	0	9	0	14	3	5	2	0	0	0	1	0	0	1	0	6	0	2	5	19	11	2	14	0	0	1	0	0	0	0	0
Ciudad de México	11	30	11	0	0	0	1	10	7	0	0	0	1	0	2	3	2	0	0	2	0	0	0	0	0	0	0	1	2	0	18	10	2	15	0	2	1	0	0	0	0	4
Durango	31	16	41	2	0	0	10	14	17	0	0	0	15	1	16	6	6	2	0	0	1	0	1	0	0	1	4	3	2	1	6	4	0	7	0	0	1	0	0	0	0	3
Guanajuato	160	61	94	8	3	0	83	145	36	5	7	0	25	0	28	2	14	1	0	2	1	2	0	2	0	1	4	3	9	5	25	15	2	21	0	0	1	0	1	0	0	27
Guerrero	58	94	126	13	1	3	17	40	31	1	8	0	16	0	27	10	19	3	0	1	2	3	0	0	0	1	9	7	2	13	40	33	3	32	0	0	0	0	0	0	0	21
Hidalgo	88	115	64	3	2	0	16	89	40	3	1	1	16	1	25	3	7	1	0	2	0	0	0	0	0	0	2	2	2	9	51	35	6	49	0	1	6	1	1	0	0	26
Jalisco	139	41	83	8	1	0	26	83	29	10	1	0	15	0	20	3	15	2	0	2	3	1	0	1	0	1	9	2	1	6	42	32	5	34	0	0	1	0	3	0	0	13
Estado de México	78	161	60	8	0	0	26	106	67	2	2	0	17	0	19	12	21	1	1	1	1	1	0	0	0	2	0	2	2	7	64	33	6	63	0	0	5	0	0	0	0	11
Michoacán	145	10	72	10	0	0	19	50	18	6	0	1	16	2	16	11	11	3	1	0	2	1	0	2	0	2	4	3	2	13	40	24	2	38	0	0	1	0	3	0	0	15
Morelos	25	23	31	3	0	0	10	38	30	1	2	1	1	0	7	5	2	1	0	0	0	0	0	0	0	0	0	1	0	2	25	15	1	22	0	0	0	0	0	0	0	6

CIRCUNSTANCIAS QUE CONTRIBUYERON AL ACCIDENTE

2018

REPÚBLICA MEXICANA

Entidad Federativa	Conductor														Vehículo													Camino								Agente Natural								
	Imprudencia o intención	Velocidad excesiva	Invadió carril contrario	Rebasó indebidamente	No respetó señal de alto	No respetó semáforo	No cedió el paso	No guardó distancia	Viró indebidamente	Mal estacionado	Estado de ebriedad	Bajo efecto de drogas	Dormitando	Deslumbramiento	Neumáticos	Frenos	Malas condiciones mecánicas	Malas condiciones electromecánicas	Vehículo con exceso de dimensiones	Carga mal sujeta	Dirección	Suspensión	Luces	Ejes	Transmisión	Motor	Irrupción de ganado	Desperfectos	Falta de señales	Objetos en el camino	Mojado	Resbaloso	Otro	Lluvia	Niebla	Granizo	Niebla	Inundación	Humo	Tolvanera	Vientos fuertes	Otro
Nayarit	23	39	70	10	2	0	8	35	24	2	0	0	4	2	12	12	12	1	0	1	1	1	0	0	0	0	0	1	0	5	23	17	2	23	0	0	1	1	0	0	0	14
Nuevo León	118	35	58	79	2	3	37	83	101	12	1	0	29	0	23	8	15	3	1	7	4	0	0	0	0	0	5	3	0	7	71	58	6	57	1	0	24	0	1	0	1	26
Oaxaca	72	18	108	6	1	2	5	38	12	1	11	0	11	0	8	2	6	1	0	0	0	0	0	0	0	0	0	5	2	1	11	6	1	11	0	0	1	0	0	0	4	6
Puebla	68	91	128	14	2	0	21	75	29	4	3	0	7	1	22	4	16	2	0	0	0	1	0	1	0	3	2	3	2	6	45	25	2	31	0	0	17	0	2	0	0	9
Querétaro	50	92	33	3	0	0	13	114	32	5	0	0	13	0	9	5	11	3	0	2	1	0	0	1	0	1	0	5	2	8	40	26	5	37	0	0	1	0	0	0	0	0
Quintana Roo	35	43	44	7	0	0	16	35	10	6	2	0	9	1	4	1	2	0	0	0	0	0	0	0	0	1	0	0	1	4	5	4	1	5	0	0	0	0	0	0	0	0
San Luis Potosí	95	146	94	2	1	1	32	49	25	5	5	0	11	1	12	0	16	0	0	0	0	1	0	0	0	0	11	0	0	4	50	44	0	39	1	0	7	0	0	0	0	6
Sinaloa	64	16	42	7	1	0	32	34	22	4	1	0	23	0	15	9	15	2	0	0	1	0	0	0	0	0	4	2	0	5	4	4	1	5	0	0	2	0	0	0	1	8
Sonora	80	30	39	6	0	0	14	23	8	3	0	0	11	0	11	1	4	1	0	0	0	1	1	0	0	0	1	2	3	4	3	2	4	2	0	0	0	0	0	0	0	13
Tabasco	265	25	37	2	1	0	57	90	7	5	1	0	19	1	16	2	11	2	0	0	0	1	0	0	0	0	6	4	1	10	50	48	0	41	0	0	0	0	2	0	0	27
Tamaulipas	66	82	67	8	2	0	37	35	21	2	1	0	9	0	26	1	13	0	0	0	0	0	1	1	0	0	2	0	0	3	34	17	5	29	0	0	4	0	0	0	0	14
Tlaxcala	21	110	39	5	0	1	23	46	23	6	0	0	7	0	8	2	5	0	0	1	0	0	0	0	0	0	0	1	0	1	39	33	2	31	0	0	2	0	0	0	0	5
Veracruz	202	198	250	19	6	1	51	168	59	10	1	0	55	4	45	32	71	7	0	4	2	0	0	1	0	0	8	29	10	18	136	110	7	122	0	0	55	0	4	0	0	41
Yucatán	38	23	22	1	7	0	15	27	6	3	1	0	10	1	7	2	5	0	0	0	0	0	0	0	0	0	2	2	0	0	17	15	1	15	0	0	2	0	0	0	0	3
Zacatecas	58	154	61	6	3	0	39	32	21	3	3	0	23	2	16	1	6	0	0	0	1	1	0	1	0	0	31	12	0	9	31	27	2	27	0	0	1	0	0	0	0	17

CIRCUNSTANCIAS QUE CONTRIBUYERON AL ACCIDENTE

República Mexicana	**2,616**	**1,915**	**2,077**	**298**	**43**	**23**	**775**	**1,727**	**802**	**120**	**73**	**3**	**460**	**19**	**475**	**156**	**359**	**48**	**3**	**31**	**28**	**21**	**6**	**11**	**3**	**16**	**132**	**105**	**51**	**179**	**1,028**	**761**	**79**	**887**	**2**	**4**	**148**	**4**	**19**	**1**	**24**	**316**

DATOS DEL LUGAR DEL ACCIDENTE Y CONTROL DEL TRÁNSITO

2018

REPÚBLICA MEXICANA

Entidad Federativa	Alineamiento vertical				Alineamiento horizontal									Control de tránsito existente													
	Pendiente	Cima	Columpio	A nivel	Tangente	Curva abierta	Curva cerrada	Entronque	Puente	Intersección	Callejón	Acceso privado	Otros	Señal informativa	Señal preventiva	Señal restrictiva	Semáforo	Agente o guardavía	Banda metálica	Rayas laterales	Raya central	Vibradores	Abanderamiento	Bandereros	Otro control	Sin control
Aguascalientes	52	1	1	159	180	22	5	2	0	0	0	1	1	211	211	209	2	0	25	204	202	6	2	0	30	4
Baja California	179	1	0	295	342	56	61	1	1	3	0	10	1	465	466	465	9	0	32	430	428	3	8	5	7	4
Baja California Sur	67	0	0	127	151	24	15	0	1	2	0	3	0	192	193	192	6	0	15	188	189	1	2	1	3	13
Campeche	30	1	0	162	158	19	11	2	0	2	0	1	0	188	190	190	0	0	42	170	175	1	7	2	4	0
Coahuila	57	1	0	178	180	23	15	0	3	1	0	4	10	237	237	234	2	0	22	221	220	1	5	1	1	0
Colima	54	9	0	85	102	28	7	0	0	1	0	1	0	137	137	135	1	0	43	133	130	3	1	0	4	0
Chiapas	235	1	1	342	431	82	61	0	2	4	0	3	1	577	581	579	5	1	56	570	558	8	11	6	16	5
Chihuahua	70	0	0	237	266	23	13	2	2	1	0	1	1	288	295	301	0	0	19	300	302	1	7	1	10	0
Ciudad de México	67	0	1	17	41	24	13	0	2	0	0	3	1	81	81	81	0	0	34	79	80	4	7	1	3	0
Durango	36	0	0	158	167	12	9	1	1	1	0	4	0	184	187	187	2	0	11	184	186	0	2	1	2	1
Guanajuato	146	2	0	524	613	32	13	5	6	0	0	1	0	651	660	656	0	27	106	646	647	5	54	8	23	4
Guerrero	237	1	4	220	325	67	50	1	3	1	0	8	4	436	422	448	12	0	61	431	433	9	21	8	5	1
Hidalgo	220	3	0	222	328	63	27	1	3	4	0	5	15	443	443	440	3	1	131	426	427	3	15	1	7	2
Jalisco	251	2	1	256	385	51	61	0	3	4	0	2	0	471	504	488	4	1	67	488	490	3	9	2	13	2
Estado de México	270	1	1	304	439	65	35	1	7	1	0	3	10	565	569	562	5	0	154	540	533	5	9	6	4	0
Michoacán	257	2	0	208	361	64	35	0	1	1	0	3	0	455	459	455	2	1	153	450	452	4	12	0	1	0
Morelos	114	0	0	60	119	40	11	1	0	2	0	1	0	175	174	171	0	1	46	173	174	0	9	4	0	0
Nayarit	193	2	0	81	166	36	64	4	1	2	0	2	0	273	275	270	0	0	49	274	267	5	4	1	0	1

DATOS DEL LUGAR DEL ACCIDENTE Y CONTROL DEL TRÁNSITO

2018

REPÚBLICA MEXICANA

Entidad Federativa	Alineamiento vertical				Alineamiento horizontal									Control de tránsito existente												
	Pendiente	Cima	Columpio	A nivel	Tangente	Curva abierta	Curva cerrada	Entronque	Puente	Intersección	Callejón	Acceso privado	Otros	Señal informativa	Señal preventiva	Señal restrictiva	Semáforo	Agente o guardavía	Banda metálica	Rayas laterales	Raya central	Vibradores	Abanderamiento	Bandereros	Otro control	Sin control
Nuevo León	142	2	0	471	540	42	21	1	4	0	1	3	2	608	611	611	5	0	46	573	584	7	24	5	19	0
Oaxaca	118	2	0	161	183	42	40	0	2	5	0	7	0	264	265	248	8	0	38	238	245	4	4	1	1	3
Puebla	180	3	0	291	372	62	39	1	1	1	0	0	0	463	458	459	17	1	98	454	450	2	35	5	22	0
Querétaro	133	7	1	241	318	35	14	2	2	1	0	2	3	376	378	365	0	1	133	371	368	6	10	5	7	1
Quintana Roo	18	0	0	195	188	12	5	2	1	2	0	3	0	212	212	210	1	0	1	206	208	0	6	0	0	1
San Luis Potosí	148	3	1	310	366	37	45	1	4	3	0	1	1	394	419	430	2	1	66	438	437	6	4	5	5	0
Sinaloa	52	0	0	233	243	23	12	3	4	0	0	0	0	278	279	279	1	0	33	271	268	10	10	5	4	2
Sonora	34	3	1	183	185	22	7	0	1	1	0	2	0	212	210	211	0	0	21	195	206	2	23	3	26	0
Tabasco	27	2	1	530	491	45	15	0	5	0	0	0	1	551	551	548	3	0	15	535	530	4	46	0	2	2
Tamaulipas	58	0	0	319	317	27	15	4	6	1	0	2	1	373	371	375	1	1	9	359	354	3	15	3	5	1
Tlaxcala	144	0	0	147	237	32	18	0	1	2	0	1	0	288	287	282	0	0	13	276	267	3	2	0	3	0
Veracruz	470	6	4	744	951	153	95	2	7	1	0	8	2	1,140	1,139	1,145	2	2	102	1,039	1,066	12	26	17	43	21
Yucatán	9	1	0	170	165	3	1	1	2	2	0	1	4	178	178	179	1	1	8	173	174	6	4	0	3	0
Zacatecas	161	4	2	301	371	45	31	5	3	2	0	1	3	454	455	454	4	1	56	458	452	7	6	1	2	2

DATOS DEL LUGAR DEL ACCIDENTE Y CONTROL DEL TRÁNSITO

República Mexicana	**4,229**	**60**	**19**	**7,931**	**9,681**	**1,311**	**864**	**43**	**79**	**51**	**1**	**87**	**61**	**11,820**	**11,897**	**11,859**	**98**	**40**	**1,705**	**11,493**	**11,502**	**134**	**400**	**98**	**275**	**70**

ACCIDENTES POR TIPO DE VEHÍCULO

2018

REPÚBLICA MEXICANA

Entidad Federativa	Accidentes	Accidentes por tipo de vehículo																												
		A	B	C	M	O	A-A	A-B	A-C	A-M	A-O	B-B	B-C	B-M	B-O	C-C	C-M	C-O	M-M	M-O	O-O	A-B-C	A-B-M	A-B-O	A-C-M	A-C-O	A-M-O	B-C-M	B-C-O	C-M-O
Aguascalientes	212	38	3	31	3	1	41	5	37	10	11	0	2	0	0	12	9	4	1	2	0	0	0	0	0	2	0	0	0	0
Baja California	477	130	4	87	6	6	78	5	95	9	5	0	10	0	0	24	7	4	0	1	0	1	0	0	1	3	1	0	0	0
Baja California Sur	196	68	1	44	5	1	31	2	26	5	1	1	1	0	0	5	1	0	0	1	0	1	0	0	0	2	0	0	0	0
Campeche	193	37	3	69	2	0	10	2	24	9	5	0	5	1	0	13	6	5	0	1	0	0	0	0	1	0	0	0	0	0
Coahuila	239	59	3	58	2	0	16	4	45	2	4	0	5	0	1	35	0	4	0	0	0	0	1	0	0	0	0	0	0	0
Colima	139	18	0	37	11	4	13	1	19	9	4	0	1	0	0	11	6	3	2	0	0	0	0	0	0	0	0	0	0	0
Chiapas	586	112	5	180	14	2	53	2	100	22	15	1	5	1	0	43	14	7	2	5	0	0	0	0	0	3	0	0	0	0
Chihuahua	310	105	3	70	2	4	27	1	42	5	4	0	5	0	2	31	2	6	0	0	0	1	0	0	0	0	0	0	0	0
Ciudad de México	85	17	4	10	4	1	8	5	16	8	3	0	3	0	0	2	1	2	0	0	0	1	0	0	0	0	0	0	0	0
Durango	196	44	1	65	4	0	15	0	25	2	2	0	3	0	0	25	4	6	0	0	0	0	0	0	0	0	0	0	0	0
Guanajuato	672	121	4	102	11	2	83	7	159	34	17	1	16	3	0	67	19	12	3	4	0	3	0	0	0	4	0	0	0	0
Guerrero	460	122	4	97	9	0	69	8	80	17	9	0	4	2	0	23	7	3	2	3	0	0	0	0	0	1	0	0	0	0
Hidalgo	449	113	3	72	4	3	70	9	73	9	17	0	7	0	2	43	4	9	0	4	0	2	0	0	2	3	0	0	0	0
Jalisco	509	95	2	130	4	2	42	9	98	16	9	1	10	1	0	47	10	13	3	6	0	3	0	0	1	5	0	0	2	0
Estado de México	576	149	7	83	9	6	95	10	105	15	14	0	11	1	2	38	6	7	2	8	0	2	0	0	2	2	1	1	0	0
Michoacán	466	118	5	139	4	2	42	5	77	5	5	0	10	0	0	39	4	6	0	1	0	2	0	0	0	2	0	0	0	0
Morelos	175	40	2	9	5	0	50	5	29	10	6	0	3	1	0	4	2	2	1	2	0	1	0	1	0	0	1	0	0	1
Nayarit	275	32	6	83	1	2	26	8	45	7	3	1	7	1	1	36	6	5	1	0	0	0	0	0	0	2	2	0	0	0
Nuevo León	618	120	6	192	6	13	40	6	93	11	16	0	6	0	0	87	5	8	0	1	0	3	0	1	0	4	0	0	0	0
Oaxaca	279	36	5	55	7	0	61	3	42	8	9	1	5	0	0	23	9	5	3	2	0	2	0	0	2	1	0	0	0	0

ACCIDENTES POR TIPO DE VEHÍCULO

2018

REPÚBLICA MEXICANA

Entidad Federativa	Accidentes	Accidentes por tipo de vehículo																												
		A	B	C	M	O	A-A	A-B	A-C	A-M	A-O	B-B	B-C	B-M	B-O	C-C	C-M	C-O	M-M	M-O	O-O	A-B-C	A-B-M	A-B-O	A-C-M	A-C-O	A-M-O	B-C-M	B-C-O	C-M-O
Puebla	478	83	7	85	7	5	53	8	101	11	18	0	11	3	1	49	11	10	1	6	0	5	0	0	0	3	0	0	0	0
Querétaro	378	67	1	65	2	2	67	7	76	3	20	1	9	0	1	30	3	8	0	5	0	3	0	0	0	8	0	0	0	0
Quintana Roo	214	55	2	30	3	0	39	6	39	10	1	0	5	0	0	8	9	0	1	5	0	0	0	0	0	1	0	0	0	0
San Luis Potosí	459	84	5	102	7	1	54	8	79	14	17	0	11	1	0	43	10	12	1	6	1	2	0	0	0	1	0	0	0	0
Sinaloa	285	44	2	86	6	0	24	2	45	14	1	0	3	2	0	26	14	5	1	5	0	1	0	1	1	2	0	0	0	0
Sonora	217	47	4	59	1	7	17	2	33	3	1	0	13	0	1	21	3	4	0	0	0	0	0	1	0	0	0	0	0	0
Tabasco	557	158	4	130	2	0	60	4	88	26	18	0	5	1	0	32	10	13	1	3	0	1	0	0	0	0	1	0	0	0
Tamaulipas	381	87	3	87	5	2	40	5	72	8	9	0	5	0	0	39	10	6	0	2	0	1	0	0	0	0	0	0	0	0
Tlaxcala	291	52	1	46	4	0	67	1	58	7	10	0	2	0	1	29	3	4	0	3	0	0	0	0	0	2	1	0	0	0
Veracruz	1,222	208	16	361	15	2	95	15	187	43	40	1	23	3	2	105	26	42	3	18	0	7	0	0	1	9	0	0	0	0
Yucatán	179	42	1	36	5	0	22	3	22	14	3	0	3	0	0	7	9	2	4	6	0	0	0	0	0	0	0	0	0	0
Zacatecas	464	115	3	125	10	0	48	5	73	10	12	1	4	0	3	28	7	15	0	1	0	2	0	0	0	2	0	0	0	0

TOTAL DE ACCIDENTES POR TIPO DE VEHÍCULO

Totales	**12,237**	**2,616**	**120**	**2,825**	**180**	**68**	**1,456**	**163**	**2,103**	**376**	**309**	**9**	**213**	**21**	**17**	**1,025**	**237**	**232**	**32**	**101**	**1**	**44**	**1**	**4**	**13**	**62**	**5**	**1**	**2**	**1**
Porcentajes	**100.00**	**21.38**	**0.98**	**23.09**	**1.47**	**0.56**	**11.90**	**1.33**	**17.19**	**3.07**	**2.53**	**0.07**	**1.74**	**0.17**	**0.14**	**8.38**	**1.94**	**1.90**	**0.26**	**0.83**	**0.01**	**0.36**	**0.01**	**0.03**	**0.11**	**0.51**	**0.04**	**0.01**	**0.02**	**0.01**

Tipo de vehículo: A - Automóvil, B - Autobús, C - Camión sencillo y combinado, furgoneta y pick-up, M - Motocicletas y bicicletas, O - Otros (maquinaria agrícola y de construcción, tren y vehículos no identificados)

TIPO DE VEHÍCULOS INVOLUCRADOS

2018

REPÚBLICA MEXICANA

Entidad Federativa	A	B	C	M	O	A-A		A-B		A-C		A-M		A-O		B-B		B-C		B-M		B-O		C-C		C-M		C-O		M-M		M-O		O-O		A-B-C			A-B-M			A-B-O			A-C-M			A-C-O			A-M-O			B-C-M			B-C-O			C-M-O			Total
						A	A	A	B	A	C	A	M	A	O	B	B	B	C	B	M	B	O	C	C	C	M	C	O	M	M	M	O	O	O	A	B	C	A	B	M	A	B	O	A	C	M	A	C	O	A	M	O	B	C	M	B	C	O	C	M	O	
Aguascalientes	38	3	31	3	1	41	48	5	5	43	40	11	10	14	11	0	0	2	2	0	0	0	0	12	14	9	9	4	4	1	1	2	2	0	0	0	0	0	0	0	0	0	0	0	0	0	2	3	2	0	0	0	0	0	0	0	0	0	0	373
Baja California	130	4	87	6	6	78	91	5	5	106	102	10	9	7	6	0	0	10	12	0	0	0	0	24	24	7	7	5	4	0	0	1	1	0	0	1	1	1	0	0	0	0	0	0	1	1	1	3	3	4	1	1	1	0	0	0	0	0	0	766
Baja California Sur	68	1	44	5	1	31	35	2	2	28	28	5	5	1	1	1	1	1	1	0	0	0	0	5	5	1	1	0	0	0	0	1	1	0	0	1	1	1	0	0	0	0	0	0	0	0	0	2	2	3	0	0	0	0	0	0	0	0	0	285
Campeche	37	3	69	2	0	10	10	3	2	27	24	10	9	5	5	0	0	5	5	1	1	0	0	13	15	6	6	5	5	0	0	1	1	0	0	0	0	0	0	0	0	0	0	0	0	0	1	1	1	0	0	0	0	0	0	0	0	0	0	283
Coahuila	59	3	58	2	0	16	21	4	4	46	53	2	2	4	4	0	0	5	5	0	0	1	1	37	41	0	0	4	4	0	0	0	0	0	0	0	0	0	1	1	1	0	0	0	0	0	0	0	0	0	0	0	0	0	0	0	0	0	0	379
Colima	18	0	37	11	4	13	15	1	1	21	21	9	9	5	4	0	0	1	1	0	0	0	0	11	12	6	6	6	3	2	2	0	0	0	0	0	0	0	0	0	0	0	0	0	0	0	0	0	0	0	0	0	0	0	0	0	0	0	0	219
Chiapas	112	5	180	14	2	53	61	3	2	117	110	23	22	17	15	1	2	5	5	1	1	0	0	43	45	15	14	7	7	2	2	5	5	0	0	0	0	0	0	0	0	0	0	0	0	0	0	3	3	3	0	0	0	0	0	0	0	0	0	905
Chihuahua	105	3	70	2	4	27	28	1	1	43	46	5	5	5	4	0	0	5	5	0	0	2	2	31	31	2	2	6	6	0	0	0	0	0	0	0	0	0	1	1	1	0	0	0	0	0	0	0	0	0	0	0	0	0	0	0	0	0	0	444
Ciudad de México	17	4	10	4	1	8	9	10	6	48	24	8	8	3	3	0	0	3	3	0	0	0	0	2	2	1	1	2	2	0	0	0	0	0	0	0	0	0	1	1	1	0	0	0	0	0	0	0	0	0	0	0	0	0	0	0	0	0	0	182
Durango	44	1	65	4	0	15	15	0	0	28	28	2	2	2	2	0	0	3	3	0	0	0	0	25	26	4	4	6	6	0	0	0	0	0	0	0	0	0	0	0	0	0	0	0	0	0	0	0	0	0	0	0	0	0	0	0	0	0	0	285
Guanajuato	121	4	102	11	2	83	94	10	7	196	185	35	34	24	17	1	1	16	20	3	3	0	0	67	70	20	19	15	12	3	3	4	4	0	0	0	0	5	3	0	0	0	0	0	0	0	5	5	4	0	0	0	0	0	0	0	0	0	0	1,211
Guerrero	122	4	97	9	0	69	79	9	8	91	89	20	17	10	10	0	0	4	6	2	2	0	0	23	23	7	7	3	3	2	2	3	3	0	0	0	0	2	0	4	0	0	0	0	0	0	1	1	1	0	0	0	0	0	0	0	0	0	0	727
Hidalgo	113	3	72	4	3	70	75	9	9	86	83	10	9	19	17	0	0	7	7	0	0	2	2	43	45	5	4	12	9	0	0	4	4	0	0	0	0	2	2	4	0	0	0	0	0	0	6	3	3	0	0	0	0	0	0	0	0	0	0	752

TIPO DE VEHÍCULOS INVOLUCRADOS

2018

REPÚBLICA MEXICANA

Entidad Federativa	A	B	C	M	O	A-A		A-B		A-C		A-M		A-O		B-B		B-C		B-M		B-O		C-C		C-M		C-O		M-M		M-O		O-O		A-B-C			A-B-M			A-B-O			A-C-M			A-C-O			A-M-O			B-C-M			B-C-O			C-M-O			Total
						A	A	A	B	A	C	A	M	A	O	B	B	B	C	B	M	B	O	C	C	C	M	C	O	M	M	M	O	O	O	A	B	C	A	B	M	A	B	O	A	C	M	A	C	O	A	M	O	B	C	M	B	C	O	C	M	O	
Jalisco	95	2	130	4	2	42	44	10	10	110	116	19	17	10	9	1	1	10	12	1	1	0	0	48	54	11	10	14	13	3	4	6	6	0	0	4	3	11	0	0	0	0	0	0	1	1	1	8	6	5	0	0	0	0	0	0	2	3	2	0	0	0	862
Estado de México	149	7	83	9	6	95	114	11	10	139	127	18	15	19	14	0	0	11	12	1	1	2	2	38	43	6	6	7	7	2	2	8	8	0	0	2	2	4	0	0	0	0	0	0	2	2	2	3	2	2	7	1	1	1	1	2	0	0	0	0	0	0	1.006
Michoacán	118	5	139	4	2	42	45	5	5	89	83	5	5	6	5	0	0	11	10	0	0	0	0	39	41	4	4	6	6	0	0	1	1	0	0	2	2	2	0	0	0	0	0	0	0	0	0	3	2	2	0	0	0	0	0	0	0	0	0	0	0	0	694
Morelos	40	2	9	5	0	50	69	7	5	48	36	12	11	10	6	0	0	3	4	1	1	0	0	4	5	2	2	2	2	1	1	2	2	0	0	1	1	1	0	0	0	2	1	1	0	0	0	0	0	0	1	1	1	0	0	0	0	0	0	1	1	1	355
Nayarit	32	6	83	1	2	26	27	10	8	59	49	7	7	3	3	1	1	7	7	1	1	1	1	36	39	6	6	5	5	1	1	0	0	0	0	0	0	0	0	0	0	0	0	0	0	0	0	2	2	2	0	0	0	0	0	0	0	0	0	0	0	0	454
Nuevo León	120	6	192	6	13	40	47	6	6	118	108	11	11	20	16	0	0	6	6	0	0	0	0	90	102	5	5	9	8	0	0	1	1	0	0	5	3	6	0	0	0	1	1	1	0	0	0	5	12	4	0	0	0	0	0	0	0	0	0	0	0	0	991
Oaxaca	36	5	55	7	0	61	68	3	3	54	44	8	8	10	9	1	1	5	6	0	0	0	0	23	24	10	9	5	5	3	3	2	2	0	0	2	2	2	0	0	0	0	0	0	0	0	0	1	1	2	0	0	0	0	0	0	0	0	0	0	0	0	487
Puebla	83	7	85	7	5	53	56	8	8	118	120	12	11	20	19	0	0	12	12	3	3	1	1	50	56	12	11	10	10	1	1	6	6	0	0	8	5	13	0	0	0	0	0	0	0	0	0	6	5	3	0	0	0	0	0	0	0	0	0	0	0	0	847
Querétaro	67	1	65	2	2	67	80	8	7	107	100	3	3	21	21	1	1	9	11	0	0	1	1	30	33	3	5	8	8	0	0	5	5	0	0	9	3	3	0	0	0	0	0	0	0	0	0	0	0	0	0	0	0	0	0	0	0	0	0	0	0	0	717
Quintana Roo	55	2	30	3	0	39	41	7	6	43	41	10	10	1	1	0	0	5	5	0	0	0	0	8	8	9	9	0	0	1	1	5	5	0	0	0	0	0	0	0	0	0	0	0	0	0	0	0	0	0	0	0	0	0	0	0	0	0	0	0	0	0	348
San Luis Potosí	84	5	102	7	1	54	63	8	8	90	88	14	14	19	17	0	0	11	13	1	1	0	0	46	49	10	10	15	12	1	1	6	6	1	1	3	2	2	0	0	0	0	0	0	0	0	0	1	1	1	0	0	0	0	0	0	0	0	0	0	0	0	768
Sinaloa	44	2	86	6	0	24	26	2	2	48	49	14	14	1	1	0	0	3	3	2	2	0	0	28	30	14	15	5	5	1	1	5	5	0	0	1	1	1	0	0	0	0	0	0	1	1	1	4	2	2	0	0	0	0	0	0	0	0	0	0	0	0	455
Sonora	47	4	59	1	7	17	23	2	2	36	34	3	3	2	1	0	0	13	14	0	0	1	1	21	22	3	3	4	4	0	0	0	0	0	0	0	0	0	0	0	0	1	1	1	0	0	0	0	0	0	0	0	0	0	0	0	0	0	0	0	0	0	330

TIPO DE VEHÍCULOS INVOLUCRADOS

2018

REPÚBLICA MEXICANA

| Entidad Federativa | A | B | C | M | O | A-A | | A-B | | A-C | | A-M | | A-O | | B-B | | B-C | | B-M | | B-O | | C-C | | C-M | | C-O | | M-M | | M-O | | O-O | | A-B-C | | | A-B-M | | | A-B-O | | | A-C-M | | | A-C-O | | | A-M-O | | | B-C-M | | | B-C-O | | | C-M-O | | | Total |
|---|---|---

RED CARRETERA LIBRE Y DE CUOTA

2018

REPÚBLICA MEXICANA

Entidad Federativa	Clasificación	Longitud (km)	Accidentes	Heridos	Muertos	Daños materiales (millones)	Vehículos - Kilómetro (millones)	Índice de accidentes por 10^6 de Veh-Km
Aguascalientes	Cuota	21.50	3	1	0	0.3700	31.657	0.095
	Libre	371.46	209	194	39	14.6096	1,861.766	0.112
Baja California	Cuota	280.00	140	67	20	14.6395	1,286.496	0.109
	Libre	1,574.00	337	174	92	15.0997	2,827.916	0.119
Baja California Sur	Cuota	60.08	9	4	2	0.3055	65.056	0.138
	Libre	1,271.27	187	145	57	11.4920	2,282.238	0.082
Campeche	Cuota	39.80	11	4	2	0.6950	96.561	0.114
	Libre	1,247.35	182	76	46	14.2893	1,649.289	0.110
Coahuila	Cuota	307.28	54	25	11	9.5820	850.679	0.063
	Libre	1,647.84	185	131	64	11.5765	5,037.265	0.037
Colima	Cuota	65.70	10	11	2	0.3150	233.225	0.043
	Libre	349.33	129	124	48	9.7300	1,195.237	0.108
Chiapas	Cuota	223.30	113	60	24	10.3040	504.480	0.224
	Libre	2,184.33	473	222	76	32.0639	4,276.878	0.111
Chihuahua	Cuota	451.30	78	116	33	8.8205	1,320.483	0.059
	Libre	2,092.40	232	210	75	17.2280	3,518.788	0.066
Ciudad de México	Cuota	89.47	58	63	22	7.1540	1,970.640	0.029
	Libre	79.50	27	19	7	1.6665	1,182.041	0.023

RED CARRETERA LIBRE Y DE CUOTA

2018

REPÚBLICA MEXICANA

Entidad Federativa	Clasificación	Longitud (km)	Accidentes	Heridos	Muertos	Daños materiales (millones)	Vehículos - Kilómetro (millones)	Índice de accidentes por 10^6 de Veh-Km
Durango	Cuota	515.14	71	72	23	6.4310	635.372	0.112
	Libre	2,023.61	125	152	48	13.0620	2,514.121	0.050
Guanajuato	Cuota	347.06	111	88	28	20.4391	1,723.911	0.064
	Libre	1,126.92	561	466	139	46.3263	7,328.973	0.077
Guerrero	Cuota	356.35	165	136	57	28.9798	987.933	0.167
	Libre	1,872.03	295	216	66	17.5091	4,280.662	0.069
Hidalgo	Cuota	165.58	174	82	37	29.5225	1,469.703	0.118
	Libre	857.50	275	157	30	16.8315	4,242.478	0.065
Jalisco	Cuota	711.89	208	176	60	30.7300	3,130.744	0.066
	Libre	2,087.36	301	179	87	22.4872	8,557.584	0.035
Estado de México	Cuota	457.83	354	325	141	45.4078	6,574.463	0.054
	Libre	773.31	222	180	69	21.8035	6,428.115	0.035
Michoacán	Cuota	564.08	255	158	73	38.3440	1,681.184	0.152
	Libre	2,289.52	211	140	38	15.5100	6,616.170	0.032
Morelos	Cuota	144.48	87	47	23	5.8345	1,385.545	0.063
	Libre	311.61	88	31	19	5.6310	2,546.733	0.035
Nayarit	Cuota	381.34	123	91	41	20.2930	891.334	0.138
	Libre	741.14	152	128	47	14.5820	2,253.162	0.067

RED CARRETERA LIBRE Y DE CUOTA

2018

REPÚBLICA MEXICANA

Entidad Federativa	Clasificación	Longitud (km)	Accidentes	Heridos	Muertos	Daños materiales (millones)	Vehículos - Kilómetro (millones)	Índice de accidentes por 10^6 de Veh-Km
Nuevo León	Cuota	389.47	129	110	30	29.9490	1,586.816	0.081
	Libre	1,269.00	489	351	100	59.9137	7,086.580	0.069
Oaxaca	Cuota	241.40	44	26	7	3.4745	378.577	0.116
	Libre	2,845.41	235	169	52	16.3285	4,953.632	0.047
Puebla	Cuota	398.27	246	183	78	35.2530	2,796.663	0.088
	Libre	1,131.96	232	169	62	14.3920	4,373.543	0.053
Querétaro	Cuota	178.90	251	96	32	32.9938	3,005.496	0.084
	Libre	434.62	127	39	16	8.0913	2,517.449	0.050
Quintana Roo	Cuota	139.32	21	11	4	1.9660	198.988	0.106
	Libre	856.07	193	172	43	14.9620	3,722.140	0.052
San Luis Potosí	Cuota	232.26	35	20	12	5.1400	534.778	0.065
	Libre	1,644.31	424	344	134	38.5315	5,873.939	0.072
Sinaloa	Cuota	614.35	148	111	26	22.4035	1,846.315	0.080
	Libre	715.50	137	146	43	8.7150	2,421.480	0.057
Sonora	Cuota	594.70	85	117	33	14.4585	2,395.953	0.035
	Libre	1,646.39	132	155	44	16.3475	2,904.208	0.045
Tabasco	Cuota	93.80	64	37	12	6.6380	222.322	0.288
	Libre	635.82	493	115	43	27.1533	3,529.241	0.140

RED CARRETERA LIBRE Y DE CUOTA

2018

REPÚBLICA MEXICANA

Entidad Federativa	Clasificación	Longitud (km)	Accidentes	Heridos	Muertos	Daños materiales (millones)	Vehículos - Kilómetro (millones)	Índice de accidentes por 10^6 de Veh-Km
Tamaulipas	Cuota	58.70	16	10	3	0.5895	165.272	0.097
	Libre	2,388.34	365	335	144	37.3472	5,953.593	0.061
Tlaxcala	Cuota	110.44	107	80	28	11.5205	756.728	0.141
	Libre	446.80	184	129	22	14.3636	2,498.254	0.074
Veracruz	Cuota	851.29	587	348	86	74.4636	3,262.174	0.180
	Libre	2,435.05	635	464	144	45.9226	8,042.389	0.079
Yucatán	Cuota	154.44	41	50	13	4.4782	192.960	0.212
	Libre	1,328.33	138	94	35	9.0618	2,970.067	0.046
Zacatecas	Cuota	89.55	24	20	4	2.1700	265.614	0.090
	Libre	1,454.11	440	390	98	37.2668	3,591.445	0.123
República Mexicana	**Cuota**	**9,329.07**	**3,822**	**2,745**	**967**	**523.6653**	**42,448.120**	**0.090**
	Libre	**42,132.19**	**8,415**	**6,016**	**2,027**	**649.8949**	**129,037.373**	**0.065**
	Total	**51,461.26**	**12,237**	**8,761**	**2,994**	**1,173.5602**	**171,485.493**	**0.071**

AGUASCALIENTES

Estadística de Accidentes de Tránsito, Año 2018

ÍNDICES DE ACCIDENTALIDAD

2018

AGUASCALIENTES

ÍNDICE DE ACCIDENTES EN EL ESTADO POR CADA 10^6 VEH-KM

$$\overline{I}_{\text{Veh-km}}^{\text{A}} = 0.112$$



NOTAS

2018

AGUASCALIENTES

1. Tanto la longitud de la red carretera como los tramos bajo la vigilancia de la Policía Federal están en proceso de actualización, razón por la cual existen algunas diferencias respecto a las versiones de años anteriores de este documento.

2. En la carretera Aguascalientes - Jalpa se registró un accidente cuyo cadenamiento no corresponde al de la carretera, por lo que no pudo ser representado de forma gráfica, pero si está contemplado en la información tabular.

3. En la carretera León - Aguascalientes se registró un accidente cuyo cadenamiento no corresponde al de la carretera, por lo tanto no pudo ser representado de forma gráfica, pero si está contemplado en la información tabular.

ACCIDENTES DE TRÁNSITO

2018

AGUASCALIENTES

Carretera y tramo	Longitud del camino (km)	Veh-km (millones)	Accidentes				Saldos			Índices por 10^6 de Veh-km		Índices por 10^5 de Veh-km		
			Total	Con muertos	Sólo con heridos	Equivalentes (1)	Muertos	Heridos	Daños materiales (millones)	Accidentes	Peligrosidad	Accidentes mortales	Muertos	Heridos
Acceso a Pabellón de Arteaga	4.640	21.853												
Aguascalientes - Jalpa Aguascalientes - Lim. Edos. Ags./Zac.	65.660	264.839	33	5	18	169	6	50	1.9150	0.125	0.638	0.002	0.002	0.019
Aguascalientes - Zacatecas Aguascalientes - Lim. Edos. Ags./Zac.	62.670	627.985	56	8	26	196	9	43	4.1780	0.089	0.312	0.001	0.001	0.007
El Retoño - Ent. Asturias	8.980	3.437	2	0	2	6	0	2	0.0500	0.582	1.746	0.000	0.000	0.058
Ent. Cosio - Ent. Cuauhtémoc	4.790	14.714												
Ent. Penitenciaría - Villa Hidalgo T. C. (Aguascalientes - Jalpa) - Lim. Edos. Ags./Jal.	29.580	86.850	6	2	1	40	4	5	0.6950	0.069	0.461	0.002	0.005	0.006
Ent. Rivier - San Marcos T. C. (Aguascalientes - Zacatecas) - Lim. Edos. Ags./Zac.	45.750	175.303	14	2	4	64	4	13	1.0710	0.080	0.365	0.001	0.002	0.007
León - Aguascalientes Lim. Edos. Jal./Ags. - Aguascalientes	25.880	354.853	51	5	23	177	7	42	4.1940	0.144	0.499	0.001	0.002	0.012
Libramiento Surponiente de Aguascalientes (Estatal Cuota)	21.500	31.657	3	0	1	5	0	1	0.3700	0.095	0.158	0.000	0.000	0.003
Ojo Caliente - Malpaso	3.100	3.466												
Ojuelos - Aguascalientes Lim. Edos. Jal./Ags. - Salto del Ojo Caliente	24.310	130.168	14	1	7	44	1	12	0.5410	0.108	0.338	0.001	0.001	0.009
Paso por Rincón de Romos	10.370	22.725	3	2	1	21	2	3	0.1350	0.132	0.924	0.009	0.009	0.013
Paso por San Fco. de Los Romos	5.400	28.266	7	0	4	21	0	7	0.4780	0.248	0.743	0.000	0.000	0.025

ACCIDENTES DE TRÁNSITO

2018

AGUASCALIENTES

Carretera y tramo	Longitud del camino (km)	Veh-km (millones)	Accidentes				Saldos			Índices por 10^6 de Veh-km		Índices por 10^5 de Veh-km		
			Total	Con muertos	Sólo con heridos	Equivalentes (1)	Muertos	Heridos	Daños materiales (millones)	Accidentes	Peligrosidad	Accidentes mortales	Muertos	Heridos
Providencia - Luis Moya T. C. (Aguascalientes - Zacatecas) - Lim. Edos. Ags./Zac.	37.500	70.824	13	2	8	51	2	13	0.3966	0.184	0.720	0.003	0.003	0.018
Ramal a Aeropuerto de Aguascalientes	6.130	9.364	3	2	1	17	2	1	0.0100	0.320	1.816	0.021	0.021	0.011
Rincón de Romos - Ciénega Grande	36.700	47.120	7	2	2	25	2	3	0.9460	0.149	0.531	0.004	0.004	0.006

TOTAL DE ACCIDENTES DE TRÁNSITO

Aguascalientes	**392.960**	**1,893.423**	**212**	**31**	**98**	**836**	**39**	**195**	**14.9796**	**0.112**	**0.442**	**0.002**	**0.002**	**0.010**

NOTA: (1) Para accidentes equivalentes un muerto = 6 accidentes y un herido = 2 accidentes

ACCIDENTES Y SALDOS POR MES

2018

AGUASCALIENTES

Carretera y tramo	Saldos	Enero	Febrero	Marzo	Abril	Mayo	Junio	Julio	Agosto	Septiembre	Octubre	Noviembre	Diciembre
Acceso a Pabellón de Arteaga	Accidentes												
	Muertos												
	Heridos												
	Daños materiales (millones)												
Aguascalientes - Jalpa Aguascalientes - Lim. Edos. Ags./Zac.	Accidentes	2	5	8	1	2	1	4	4	1	2	3	
	Muertos	0	0	1	0	1	0	0	2	0	2	0	
	Heridos	3	6	20	0	1	2	11	4	0	1	2	
	Daños materiales (millones)	0.0750	0.2380	0.4000	0.0400	0.0550	0.0600	0.1850	0.4200	0.0750	0.1350	0.2320	
Aguascalientes - Zacatecas Aguascalientes - Lim. Edos. Ags./Zac.	Accidentes	9	4	4	7	6	1	7	3	3	3	7	2
	Muertos	1	0	1	1	0	0	2	0	0	1	1	2
	Heridos	6	3	1	13	6	0	4	1	1	1	2	5
	Daños materiales (millones)	0.5490	0.2050	0.1260	0.5710	0.6050	0.1800	0.5120	0.2290	0.3500	0.2620	0.3790	0.2100
El Retoño - Ent. Asturias	Accidentes					1	1						
	Muertos					0	0						
	Heridos					1	1						
	Daños materiales (millones)					0.0200	0.0300						
Ent. Cosio - Ent. Cuauhtémoc	Accidentes												
	Muertos												
	Heridos												
	Daños materiales (millones)												
Ent. Penitenciaría - Villa Hidalgo T. C. (Aguascalientes - Jalpa) - Lim. Edos. Ags./Jal.	Accidentes	1			1	1	1	2					
	Muertos	0			0	3	0	1					
	Heridos	1			0	4	0	0					
	Daños materiales (millones)	0.2500			0.2500	0.0200	0.0500	0.1250					
Ent. Rivier - San Marcos T. C. (Aguascalientes - Zacatecas) - Lim. Edos. Ags./Zac.	Accidentes			1	2	1	1	4	2		1	1	1
	Muertos			2	2	0	0	0	0		0	0	0
	Heridos			2	8	0	0	3	0		0	0	0
	Daños materiales (millones)			0.0350	0.4300	0.0350	0.1950	0.1350	0.0750		0.0400	0.0160	0.1100

ACCIDENTES Y SALDOS POR MES

2018

AGUASCALIENTES

Carretera y tramo	Saldos	Enero	Febrero	Marzo	Abril	Mayo	Junio	Julio	Agosto	Septiembre	Octubre	Noviembre	Diciembre
León - Aguascalientes Lim. Edos. Jal./Ags. - Aguascalientes	Accidentes	4	6	3	6	6	5	2	2	3	3	3	8
	Muertos	0	0	0	0	1	1	0	2	0	0	0	3
	Heridos	8	3	1	4	7	9	0	1	1	4	0	4
	Daños materiales (millones)	0.3930	0.8330	0.2770	0.3660	0.2050	0.3320	0.1100	0.1550	0.2300	0.5100	0.1530	0.6300
Libramiento Surponiente de Aguascalientes (Estatal Cuota)	Accidentes		1			1				1			
	Muertos		0			0				0			
	Heridos		0			0				1			
	Daños materiales (millones)		0.0200			0.1000				0.2500			
Ojo Caliente - Malpaso	Accidentes												
	Muertos												
	Heridos												
	Daños materiales (millones)												
Ojuelos - Aguascalientes Lim. Edos. Jal./Ags. - Salto del Ojo Caliente	Accidentes	2	1	2	1	1		2	1	1	1	1	1
	Muertos	1	0	0	0	0		0	0	0	0	0	0
	Heridos	0	1	0	0	1		3	4	2	0	1	0
	Daños materiales (millones)	0.0325	0.0700	0.0080	0.2050	0.0100		0.0035	0.0400	0.0450	0.0600	0.0300	0.0370
Paso por Rincón de Romos	Accidentes	1						2					
	Muertos	0						2					
	Heridos	2						1					
	Daños materiales (millones)	0.0500						0.0850					
Paso por San Fco. de Los Romos	Accidentes		3	1		1	2						
	Muertos		0	0		0	0						
	Heridos		1	1		1	4						
	Daños materiales (millones)		0.2030	0.0550		0.0800	0.1400						
Providencia - Luis Moya T. C. (Aguascalientes - Zacatecas) - Lim. Edos. Ags./Zac.	Accidentes		2	1			2	1	1		2	1	3
	Muertos		1	0			0	0	0		0	0	1
	Heridos		3	1			3	1	1		4	0	0
	Daños materiales (millones)		0.0600	0.0400			0.1000	0.0300	0.0006		0.0580	0.0200	0.0880

ACCIDENTES Y SALDOS POR MES

2018

AGUASCALIENTES

Carretera y tramo	Saldos	Enero	Febrero	Marzo	Abril	Mayo	Junio	Julio	Agosto	Septiembre	Octubre	Noviembre	Diciembre
Ramal a Aeropuerto de Aguascalientes	Accidentes							1	1		1		
	Muertos							1	1		0		
	Heridos							0	0		1		
	Daños materiales (millones)							0.0060	0.0030		0.0010		
Rincón de Romos - Ciénega Grande	Accidentes			1			1	2		1	1		1
	Muertos			0			0	1		1	0		0
	Heridos			0			1	1		0	1		0
	Daños materiales (millones)			0.5700			0.1000	0.0250		0.0210	0.1300		0.1000

TOTAL DE ACCIDENTES Y SALDOS POR MES

Aguascalientes	**Accidentes**	**19**	**22**	**21**	**18**	**20**	**15**	**27**	**14**	**10**	**14**	**16**	**16**
	Muertos	**2**	**1**	**4**	**3**	**5**	**1**	**7**	**5**	**1**	**3**	**1**	**6**
	Heridos	**20**	**17**	**26**	**25**	**21**	**20**	**24**	**11**	**5**	**12**	**5**	**9**
	Daños materiales (millones)	**1.3495**	**1.6290**	**1.5110**	**1.8620**	**1.1300**	**1.1870**	**1.2165**	**0.9226**	**0.9710**	**1.1960**	**0.8300**	**1.1750**

ACCIDENTES POR DÍA DE LA SEMANA Y CONDICIONES DE LUZ

2018

AGUASCALIENTES

Carretera y tramo	Accidentes	Día de la semana							Condiciones de luz			
		Lunes	Martes	Miércoles	Jueves	Viernes	Sábado	Domingo	Día	Crepúsculo	Noche	Alumbrado público
Acceso a Pabellón de Arteaga	Accidentes											
	Accidentes mortales											
Aguascalientes - Jalpa Aguascalientes - Lim. Edos. Ags./Zac.	Accidentes	3	2	6	4	5	3	10	15		18	
	Accidentes mortales	0	0	1	2	0	0	2	0		5	
Aguascalientes - Zacatecas Aguascalientes - Lim. Edos. Ags./Zac.	Accidentes	8	3	7	8	14	7	9	33	1	22	
	Accidentes mortales	2	0	0	0	1	3	2	4	0	4	
El Retoño - Ent. Asturias	Accidentes	1			1				2			
	Accidentes mortales	0			0				0			
Ent. Cosio - Ent. Cuauhtémoc	Accidentes											
	Accidentes mortales											
Ent. Penitenciaría - Villa Hidalgo T. C. (Aguascalientes - Jalpa) - Lim. Edos. Ags./Jal.	Accidentes	2			1	1	1	1	2	1	3	
	Accidentes mortales	1			0	1	0	0	1	0	1	
Ent. Rivier - San Marcos T. C. (Aguascalientes - Zacatecas) - Lim. Edos. Ags./Zac.	Accidentes	3		2		1	3	5	2		12	
	Accidentes mortales	2		0		0	0	0	1		1	
León - Aguascalientes Lim. Edos. Jal./Ags. - Aguascalientes	Accidentes	3	6	6	6	8	14	8	28	3	20	
	Accidentes mortales	0	1	1	0	1	2	0	4	0	1	
Libramiento Surponiente de Aguascalientes (Estatal Cuota)	Accidentes		1	1			1				3	
	Accidentes mortales		0	0			0				0	
Ojo Caliente - Malpaso	Accidentes											
	Accidentes mortales											
Ojuelos - Aguascalientes Lim. Edos. Jal./Ags. - Salto del Ojo Caliente	Accidentes	3	1	2	3	1	1	3	8	2	4	
	Accidentes mortales	0	0	0	0	0	0	1	1	0	0	

ACCIDENTES POR DÍA DE LA SEMANA Y CONDICIONES DE LUZ

2018

AGUASCALIENTES

Carretera y tramo	Accidentes	Día de la semana							Condiciones de luz			
		Lunes	Martes	Miércoles	Jueves	Viernes	Sábado	Domingo	Día	Crepúsculo	Noche	Alumbrado público
Paso por Rincón de Romos	Accidentes	1	1				1		2		1	
	Accidentes mortales	1	0				1		2		0	
Paso por San Fco. de Los Romos	Accidentes		1	1	1	1	2	1	6		1	
	Accidentes mortales		0	0	0	0	0	0	0		0	
Providencia - Luis Moya T. C. (Aguascalientes - Zacatecas) - Lim. Edos. Ags./Zac.	Accidentes	2	2		1	1	2	5	3	1	8	1
	Accidentes mortales	0	0		1	0	0	1	0	0	2	0
Ramal a Aeropuerto de Aguascalientes	Accidentes				1		2		1		2	
	Accidentes mortales				0		2		1		1	
Rincón de Romos - Ciénega Grande	Accidentes	2			3	1		1	6		1	
	Accidentes mortales	0			0	1		1	1		1	

TOTAL DE ACCIDENTES DE POR DÍA DE LA SEMANA Y CONDICIONES DE LUZ

Aguascalientes	**Accidentes**	**28**	**17**	**25**	**29**	**33**	**37**	**43**	**108**	**8**	**95**	**1**
	Accidentes mortales	**6**	**1**	**2**	**3**	**4**	**8**	**7**	**15**	**0**	**16**	**0**

ACCIDENTES EN PERIODOS FESTIVOS

2018

AGUASCALIENTES

Carretera y tramo	Saldos	Año nuevo 01/Ene/2018	Día de la Constitución 03/Feb/2018 05/Feb/2018	Natalicio Benito Juárez 17/Mar/2018 19/Mar/2018	Días Santos 29/Mar/2018 01/Abr/2018	Día del trabajo 01/May/2018	Batalla de Puebla 05/May/2018	Indepen-dencia 15/Sep/2018 16/Sep/2018	Día de muertos 02/Nov/2018 04/Nov/2018	Revolución 16/Nov/2018 19/Nov/2018	Navidad 22/Dic/2018 25/Dic/2018
Acceso a Pabellón de Arteaga	Accidentes										
	Muertos										
	Heridos										
	Daños materiales (millones)										
Aguascalientes - Jalpa Aguascalientes - Lim. Edos. Ags./Zac.	Accidentes		1	1					2		
	Muertos		0	0					0		
	Heridos		0	5					2		
	Daños materiales (millones)		0.0150	0.0350					0.1920		
Aguascalientes - Zacatecas Aguascalientes - Lim. Edos. Ags./Zac.	Accidentes			1	1						1
	Muertos			0	1						2
	Heridos			1	0						4
	Daños materiales (millones)			0.0250	0.0400						0.1300
El Retoño - Ent. Asturias	Accidentes										
	Muertos										
	Heridos										
	Daños materiales (millones)										
Ent. Cosio - Ent. Cuauhtémoc	Accidentes										
	Muertos										
	Heridos										
	Daños materiales (millones)										
Ent. Penitenciaría - Villa Hidalgo T. C. (Aguascalientes - Jalpa) - Lim. Edos. Ags./Jal.	Accidentes										
	Muertos										
	Heridos										
	Daños materiales (millones)										
Ent. Rivier - San Marcos T. C. (Aguascalientes - Zacatecas) - Lim. Edos. Ags./Zac.	Accidentes										
	Muertos										
	Heridos										
	Daños materiales (millones)										

ACCIDENTES EN PERIODOS FESTIVOS

2018

AGUASCALIENTES

Carretera y tramo	Saldos	Año nuevo 01/Ene/2018	Día de la Constitución 03/Feb/2018 05/Feb/2018	Natalicio Benito Juárez 17/Mar/2018 19/Mar/2018	Días Santos 29/Mar/2018 01/Abr/2018	Día del trabajo 01/May/2018	Batalla de Puebla 05/May/2018	Indepen-dencia 15/Sep/2018 16/Sep/2018	Día de muertos 02/Nov/2018 04/Nov/2018	Revolución 16/Nov/2018 19/Nov/2018	Navidad 22/Dic/2018 25/Dic/2018
León - Aguascalientes Lim. Edos. Jal./Ags. - Aguascalientes	Accidentes				1		1	1		1	
	Muertos				0		0	0		0	
	Heridos				1		3	0		0	
	Daños materiales (millones)				0.0650		0.1000	0.0800		0.0380	
Libramiento Surponiente de Aguascalientes (Estatal Cuota)	Accidentes										
	Muertos										
	Heridos										
	Daños materiales (millones)										
Ojo Caliente - Malpaso	Accidentes										
	Muertos										
	Heridos										
	Daños materiales (millones)										
Ojuelos - Aguascalientes Lim. Edos. Jal./Ags. - Salto del Ojo Caliente	Accidentes										
	Muertos										
	Heridos										
	Daños materiales (millones)										
Paso por Rincón de Romos	Accidentes										
	Muertos										
	Heridos										
	Daños materiales (millones)										
Paso por San Fco. de Los Romos	Accidentes						1				
	Muertos						0				
	Heridos						1				
	Daños materiales (millones)						0.0800				
Providencia - Luis Moya T. C. (Aguascalientes - Zacatecas) - Lim. Edos. Ags./Zac.	Accidentes										
	Muertos										
	Heridos										
	Daños materiales (millones)										

ACCIDENTES EN PERIODOS FESTIVOS

2018

AGUASCALIENTES

Carretera y tramo	Saldos	Año nuevo 01/Ene/2018	Día de la Constitución 03/Feb/2018 05/Feb/2018	Natalicio Benito Juárez 17/Mar/2018 19/Mar/2018	Días Santos 29/Mar/2018 01/Abr/2018	Día del trabajo 01/May/2018	Batalla de Puebla 05/May/2018	Indepen-dencia 15/Sep/2018 16/Sep/2018	Día de muertos 02/Nov/2018 04/Nov/2018	Revolución 16/Nov/2018 19/Nov/2018	Navidad 22/Dic/2018 25/Dic/2018
Ramal a Aeropuerto de Aguascalientes	Accidentes										
	Muertos										
	Heridos										
	Daños materiales (millones)										
Rincón de Romos - Ciénega Grande	Accidentes										
	Muertos										
	Heridos										
	Daños materiales (millones)										

TOTAL DE ACCIDENTES EN PERIODOS FESTIVOS

Aguascalientes	**Accidentes**	**0**	**1**	**2**	**2**	**0**	**2**	**1**	**2**	**1**	**1**
	Muertos	**0**	**0**	**0**	**1**	**0**	**0**	**0**	**0**	**0**	**2**
	Heridos	**0**	**0**	**6**	**1**	**0**	**4**	**0**	**2**	**0**	**4**
	Daños materiales (millones)	**0.0000**	**0.0150**	**0.0600**	**0.1050**	**0.0000**	**0.1800**	**0.0800**	**0.1920**	**0.0380**	**0.1300**

ACCIDENTES POR KILÓMETRO

2018

AGUASCALIENTES

CARRETERA Y TRAMO: Acceso a Pabellón de Arteaga INICIA EN KM: 0+000 FINALIZA EN KM: 4+640

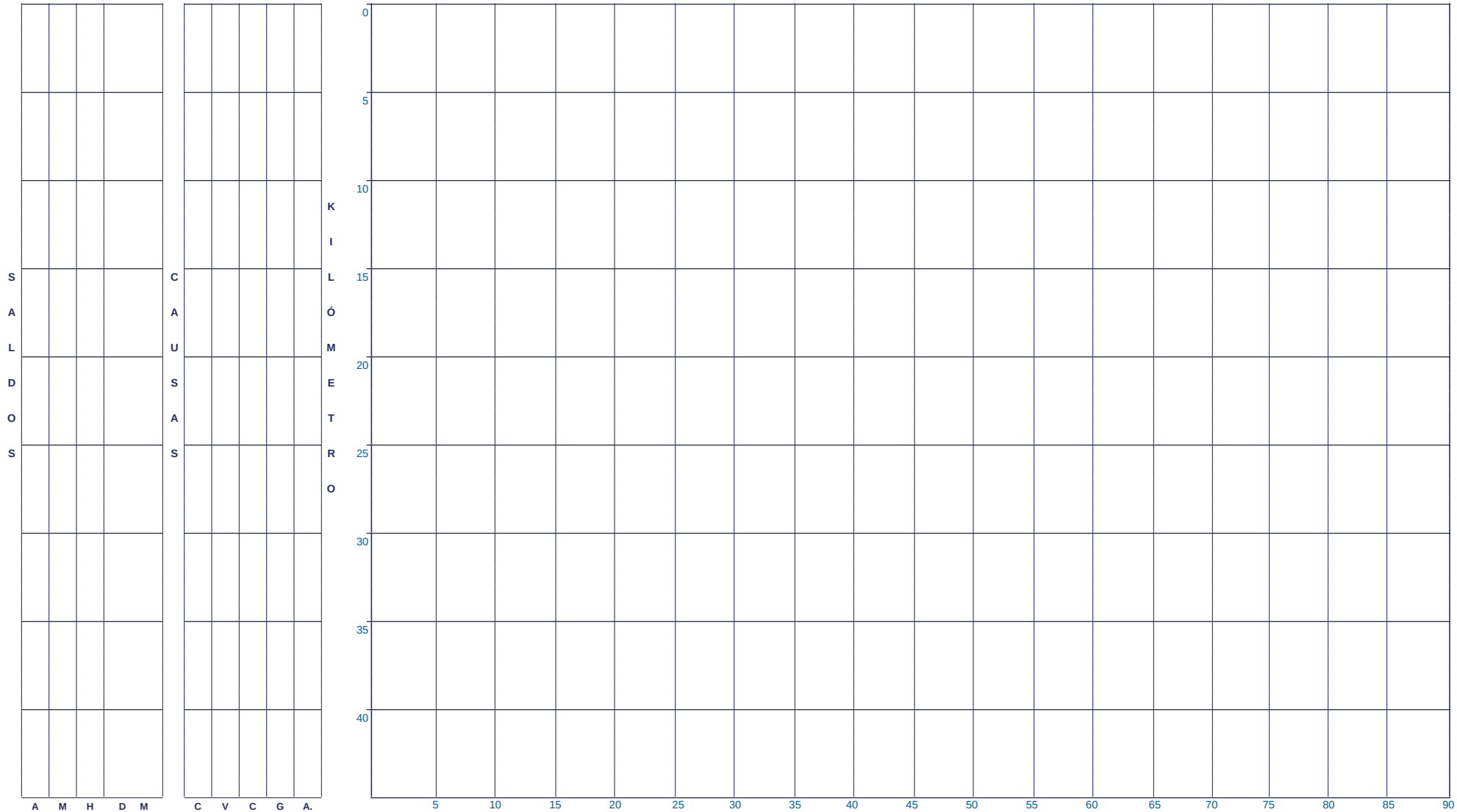

CLAVE	CLASIFICACIÓN DEL ACCIDENTE
A	SALIDA DEL CAMINO
B	VOLCADURA
C	CHOQUE POR ALCANCE
D	CHOQUE LATERAL
E	CHOQUE CONTRA OBJETO FIJO
F	CHOQUE FRONTAL
G	COLISIÓN CON MOTOCICLETA
H	ATROPELLAMIENTO

CLAVE	CLASIFICACIÓN DEL ACCIDENTE
J	COLISIÓN CON BICICLETA
K	COLISIÓN SIN ESPECIFICAR
L	COLISIÓN CONTRA VEHÍCULO
M	CHOQUE CONTRA SEMOVIENTE
N	RELATIVO A LA CARGA
O	OTROS

- COLISIÓN CONTRA JINETE
- CAIDA DE PASAJERO
- INCENDIO
- CHOQUE CONTRA OTROS OBJETOS
- DESPRENDIMIENTO DE EJE/NEUMÁTICO
- SIN DATO

ACCIDENTES EQUIVALENTES

♿	UN MUERTO = 6 ACCIDENTES
Δ	UN HERIDO = 2 ACCIDENTES

ACCIDENTES POR KILÓMETRO

2018

AGUASCALIENTES

CARRETERA Y TRAMO: Aguascalientes - Jalpa Aguascalientes- Lim. Edos. Ags./Zac. INICIA EN KM: 0+000 FINALIZA EN KM: 65+660

ACCIDENTES	MUERTOS	HERIDOS	DAÑOS	MATERIALES
2	0	8	65,000	
1	0	0	35,000	
3	0	0	83,000	
1	0	2	15,000	
1	1	1	120,000	
1	0	2	40,000	
2	0	2	205,000	
1	1	2	65,000	
1	0	6	40,000	
1	0	2	90,000	
1	0	5	50,000	
1	0	2	60,000	
1	0	3	110,000	
1	0	0	27,000	

SALDOS

CONDUCTOR	VEHÍCULO	CAMINO	GANADO	A. NATURAL
2	0	0	0	0
1	0	0	0	0
3	0	0	0	0
0	1	0	0	0
1	0	0	0	0
1	0	0	0	0
2	0	0	0	0
1	0	0	0	0
0	1	0	0	0
0	1	0	0	0
1	0	0	0	0
1	0	0	0	0
1	0	0	0	0
1	0	0	0	0

CAUSAS



CLAVE	CLASIFICACIÓN DEL ACCIDENTE
A	SALIDA DEL CAMINO
B	VOLCADURA
C	CHOQUE POR ALCANCE
D	CHOQUE LATERAL
E	CHOQUE CONTRA OBJETO FIJO
F	CHOQUE FRONTAL
G	COLISIÓN CON MOTOCICLETA
H	ATROPELLAMIENTO

CLAVE	CLASIFICACIÓN DEL ACCIDENTE
J	COLISIÓN CON BICICLETA
K	COLISIÓN SIN ESPECIFICAR
L	COLISIÓN CONTRA VEHÍCULO
M	CHOQUE CONTRA SEMOVIENTE
N	RELATIVO A LA CARGA
O	OTROS

- COLISIÓN CONTRA JINETE
- CAIDA DE PASAJERO
- INCENDIO
- CHOQUE CONTRA OTROS OBJETOS
- DESPRENDIMIENTO DE EJE/NEUMÁTICO
- SIN DATO

ACCIDENTES EQUIVALENTES

🚶 UN MUERTO = 6 ACCIDENTES

Δ UN HERIDO = 2 ACCIDENTES

ACCIDENTES POR KILÓMETRO

2018

AGUASCALIENTES

CARRETERA Y TRAMO: Aguascalientes - Jalpa Aguascalientes- Lim. Edos. Ags./Zac. INICIA EN KM: 0+000 FINALIZA EN KM: 65+660

ACCIDENTES	MUERTOS	HERIDOS	DAÑOS	MATERIALES
1	0	0	75,000	
2	0	0	105,000	
1	0	3	105,000	
1	1	0	90,000	
1	0	2	20,000	
1	0	3	65,000	
2	1	0	130,000	
2	0	2	95,000	
1	0	2	40,000	
1	0	2	90,000	
1	2	0	70,000	

CONDUCTOR	VEHÍCULO	CAMINO	GANADO	A. NATURAL
1	0	0	0	0
2	1	0	0	0
1	0	0	0	0
1	0	1	0	0
1	0	0	0	0
1	0	0	0	0
2	0	0	0	0
2	0	0	0	0
0	0	0	0	0
1	0	0	0	0
2	0	0	0	0

SALDOS CAUSAS

KILÓMETRO



NÚMERO Y CLASIFICACIÓN DE ACCIDENTES

CLAVE	CLASIFICACIÓN DEL ACCIDENTE	CLAVE	CLASIFICACIÓN DEL ACCIDENTE
A	SALIDA DEL CAMINO	J	COLISIÓN CON BICICLETA
B	VOLCADURA	K	COLISIÓN SIN ESPECIFICAR
C	CHOQUE POR ALCANCE	L	COLISIÓN CONTRA VEHÍCULO
D	CHOQUE LATERAL	M	CHOQUE CONTRA SEMOVIENTE
E	CHOQUE CONTRA OBJETO FIJO	N	RELATIVO A LA CARGA
F	CHOQUE FRONTAL	O	OTROS
G	COLISIÓN CON MOTOCICLETA		- COLISIÓN CONTRA JINETE - CHOQUE CONTRA OTROS OBJETOS
H	ATROPELLAMIENTO		- CAIDA DE PASAJERO - DESPRENDIMIENTO DE EJE/NEUMÁTICO
			- INCENDIO - SIN DATO

ACCIDENTES EQUIVALENTES

🚶 UN MUERTO = 6 ACCIDENTES

Δ UN HERIDO = 2 ACCIDENTES

ACCIDENTES POR KILÓMETRO

2018

AGUASCALIENTES

CARRETERA Y TRAMO: Aguascalientes - Zacatecas Aguascalientes- Lim. Edos. Ags./Zac. INICIA EN KM: 0+000 FINALIZA EN KM: 62+670

ACCIDENTES	MUERTOS	HERIDOS	DAÑOS	MATERIALES	CONDUCTOR	VEHÍCULO	CAMINO	GANADO	A. NATURAL
2	0	2	57,000		2	0	0	0	1
1	0	0	35,000		1	0	0	0	0
3	0	2	120,000		3	0	0	0	0
1	0	0	40,000		0	0	0	0	0
8	1	9	586,000		8	0	0	0	0
3	3	5	615,000		2	1	2	0	1
2	1	3	139,000		2	0	0	0	0
3	1	2	60,000		3	0	3	0	2
1	0	1	40,000		1	0	2	0	0
2	0	0	430,000		2	0	0	0	0
2	1	1	70,000		2	0	0	0	0
1	0	1	150,000		1	0	0	0	0
2	0	0	125,000		1	0	1	0	0
1	0	1	4,000		0	1	0	0	0
3	0	2	423,000		4	2	0	0	0
1	0	0	45,000		2	0	0	0	0
3	0	2	168,000		3	0	0	0	0
1	0	1	40,000		1	0	0	0	0
3	1	3	160,000		2	1	0	0	0
3	0	5	66,000		2	1	0	0	0
1	0	0	23,000		1	0	0	0	0
1	0	0	150,000		0	0	0	0	0
1	0	1	3,000		1	0	0	0	0

SALDOS CASAS KILÓMETRO

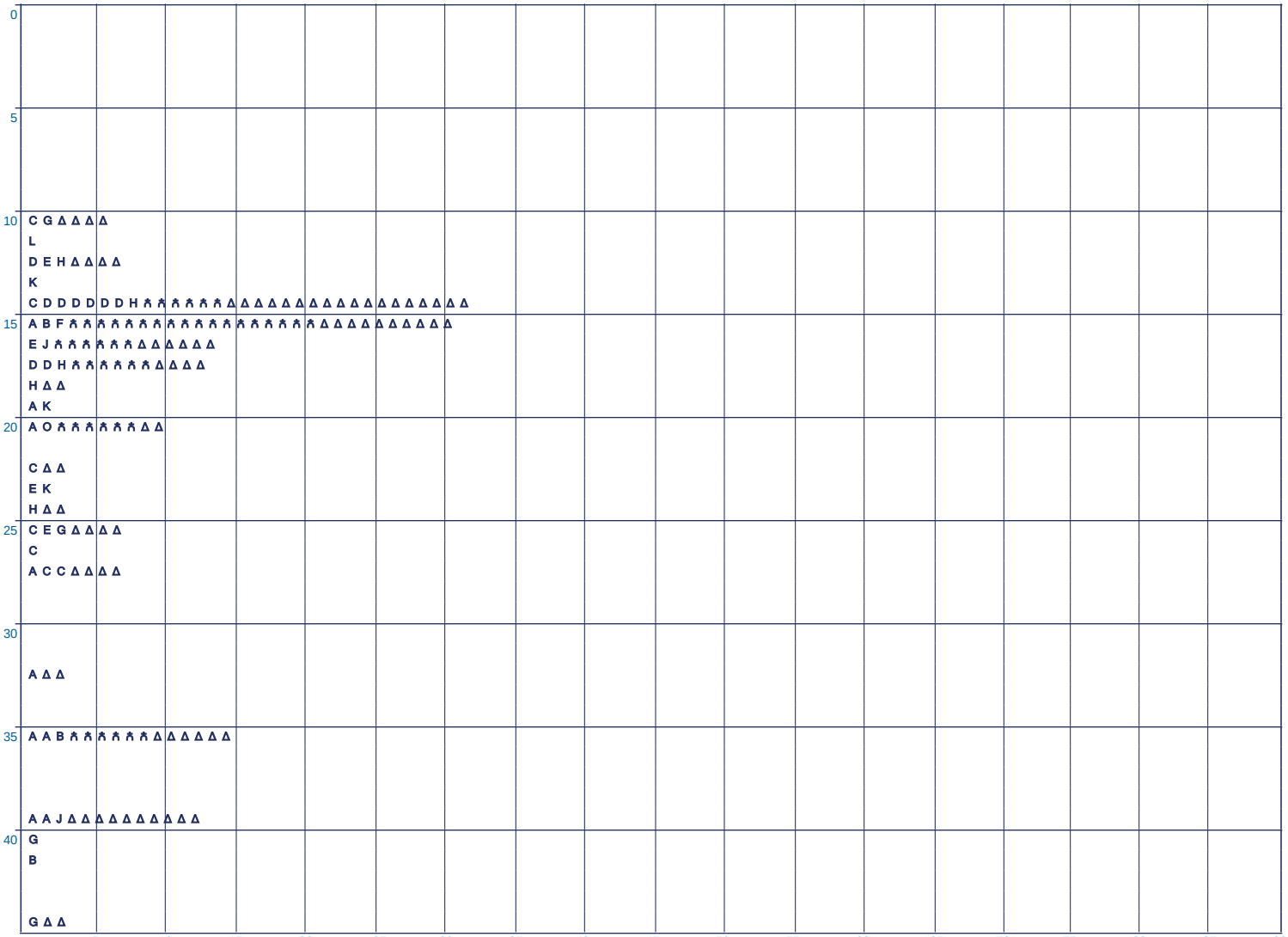

CLAVE	CLASIFICACIÓN DEL ACCIDENTE	CLAVE	CLASIFICACIÓN DEL ACCIDENTE
A	SALIDA DEL CAMINO	J	COLISIÓN CON BICICLETA
B	VOLCADURA	K	COLISIÓN SIN ESPECIFICAR
C	CHOQUE POR ALCANCE	L	COLISIÓN CONTRA VEHÍCULO
D	CHOQUE LATERAL	M	CHOQUE CONTRA SEMOVIENTE
E	CHOQUE CONTRA OBJETO FIJO	N	RELATIVO A LA CARGA
F	CHOQUE FRONTAL	O	OTROS
G	COLISIÓN CON MOTOCICLETA		- COLISIÓN CONTRA JINETE - CHOQUE CONTRA OTROS OBJETOS - CAIDA DE PASAJERO - DESPRENDIMIENTO DE EJE/NEUMÁTICO - INCENDIO - SIN DATO
H	ATROPELLAMIENTO		

ACCIDENTES EQUIVALENTES

♿	UN MUERTO = 6 ACCIDENTES
Δ	UN HERIDO = 2 ACCIDENTES

ACCIDENTES POR KILÓMETRO

2018

AGUASCALIENTES

CARRETERA Y TRAMO: Aguascalientes - Zacatecas Aguascalientes- Lim. Edos. Ags./Zac. INICIA EN KM: 0+000 FINALIZA EN KM: 62+670

ACCIDENTES	MUERTOS	HERIDOS	DAÑOS	MATERIALES
1	0	0	150,000	
1	0	0	75,000	
1	1	1	4,000	
1	0	0	200,000	
3	0	1	200,000	

CONDUCTOR	VEHÍCULO	CAMINO	GANADO	A. NATURAL
0	1	0	0	0
1	0	2	0	2
2	0	0	0	0
1	0	0	0	0
2	1	0	0	0

SALDOS CAUSAS

KILÓMETRO



NÚMERO Y CLASIFICACIÓN DE ACCIDENTES

CLAVE	CLASIFICACIÓN DEL ACCIDENTE
A	SALIDA DEL CAMINO
B	VOLCADURA
C	CHOQUE POR ALCANCE
D	CHOQUE LATERAL
E	CHOQUE CONTRA OBJETO FIJO
F	CHOQUE FRONTAL
G	COLISIÓN CON MOTOCICLETA
H	ATROPELLAMIENTO

CLAVE	CLASIFICACIÓN DEL ACCIDENTE
J	COLISIÓN CON BICICLETA
K	COLISIÓN SIN ESPECIFICAR
L	COLISIÓN CONTRA VEHÍCULO
M	CHOQUE CONTRA SEMOVIENTE
N	RELATIVO A LA CARGA
O	OTROS

- COLISIÓN CONTRA JINETE
- CAIDA DE PASAJERO
- INCENDIO
- CHOQUE CONTRA OTROS OBJETOS
- DESPRENDIMIENTO DE EJE/NEUMÁTICO
- SIN DATO

ACCIDENTES EQUIVALENTES

♿	UN MUERTO = 6 ACCIDENTES
Δ	UN HERIDO = 2 ACCIDENTES

ACCIDENTES POR KILÓMETRO

2018

AGUASCALIENTES

CARRETERA Y TRAMO: El Retoño - Ent. Asturias INICIA EN KM: 0+000 FINALIZA EN KM: 8+980

ACCIDENTES	MUERTOS	HERIDOS	DAÑOS	MATERIALES
1	0	1	30,000	
1	0	1	20,000	

SALDOS

CONDUCTOR	VEHÍCULO	CAMINO	GANADO	A. NATURAL
1	0	0	0	0
2	0	0	0	0

CAUSAS



NÚMERO Y CLASIFICACIÓN DE ACCIDENTES

CLAVE	CLASIFICACIÓN DEL ACCIDENTE
A	SALIDA DEL CAMINO
B	VOLCADURA
C	CHOQUE POR ALCANCE
D	CHOQUE LATERAL
E	CHOQUE CONTRA OBJETO FIJO
F	CHOQUE FRONTAL
G	COLISIÓN CON MOTOCICLETA
H	ATROPELLAMIENTO

CLAVE	CLASIFICACIÓN DEL ACCIDENTE
J	COLISIÓN CON BICICLETA
K	COLISIÓN SIN ESPECIFICAR
L	COLISIÓN CONTRA VEHÍCULO
M	CHOQUE CONTRA SEMOVIENTE
N	RELATIVO A LA CARGA
O	OTROS

- COLISIÓN CONTRA JINETE
- CAIDA DE PASAJERO
- INCENDIO
- CHOQUE CONTRA OTROS OBJETOS
- DESPRENDIMIENTO DE EJE/NEUMÁTICO
- SIN DATO

ACCIDENTES EQUIVALENTES

♿	UN MUERTO = 6 ACCIDENTES
Δ	UN HERIDO = 2 ACCIDENTES

ACCIDENTES POR KILÓMETRO

2018

AGUASCALIENTES

CARRETERA Y TRAMO: Ent. Cosio - Ent. Cuauhtémoc INICIA EN KM: 57+400 FINALIZA EN KM: 62+190

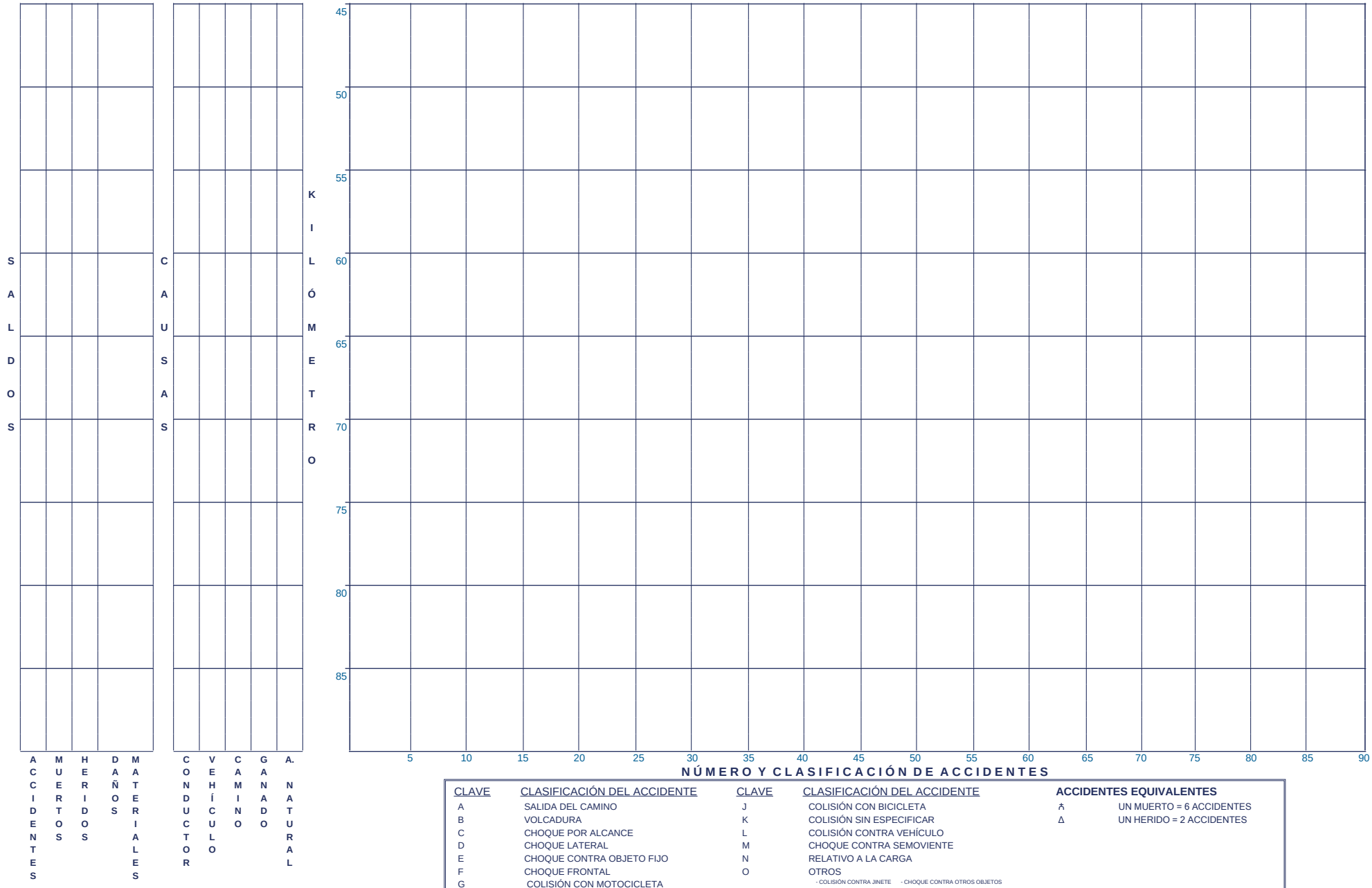

CLAVE	CLASIFICACIÓN DEL ACCIDENTE
A	SALIDA DEL CAMINO
B	VOLCADURA
C	CHOQUE POR ALCANCE
D	CHOQUE LATERAL
E	CHOQUE CONTRA OBJETO FIJO
F	CHOQUE FRONTAL
G	COLISIÓN CON MOTOCICLETA
H	ATROPELLAMIENTO

CLAVE	CLASIFICACIÓN DEL ACCIDENTE
J	COLISIÓN CON BICICLETA
K	COLISIÓN SIN ESPECIFICAR
L	COLISIÓN CONTRA VEHÍCULO
M	CHOQUE CONTRA SEMOVIENTE
N	RELATIVO A LA CARGA
O	OTROS

- COLISIÓN CONTRA JINETE
- CAIDA DE PASAJERO
- INCENDIO
- CHOQUE CONTRA OTROS OBJETOS
- DESPRENDIMIENTO DE EJE/NEUMÁTICO
- SIN DATO

ACCIDENTES EQUIVALENTES

♿	UN MUERTO = 6 ACCIDENTES
Δ	UN HERIDO = 2 ACCIDENTES

ACCIDENTES POR KILÓMETRO

2018

AGUASCALIENTES

CARRETERA Y TRAMO: Ent. Penitenciaría - Villa Hidalgo T. C. (Aguascalientes- Jalpa) - Lim. Edos. Ags./Jal. INICIA EN KM: 0+000 FINALIZA EN KM: 29+580

ACCIDENTES	MUERTOS	HERIDOS	DAÑOS	MATERIALES
1	0	0	250,000	
1	0	1	250,000	
1	0	0	50,000	
1	3	4	20,000	
SALDOS				
1	1	0	50,000	
1	0	0	75,000	

CONDUCTOR	VEHÍCULO	CAMINO	GANADO	A. NATURAL
0	1	0	0	0
1	0	2	0	1
0	0	0	0	0
1	0	0	0	0
CAUSAS				
1	0	0	0	0
2	0	0	0	0

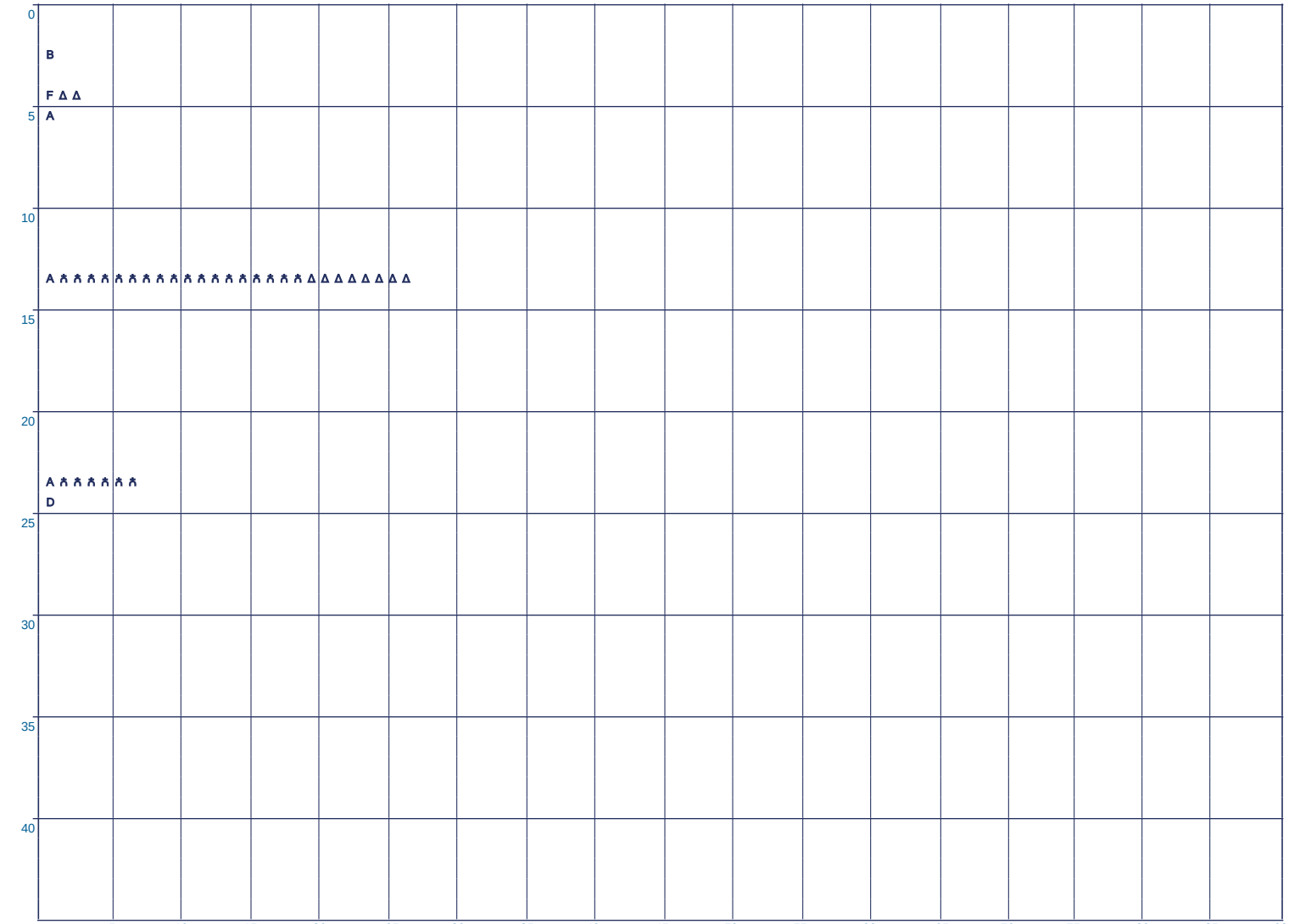

CLAVE	CLASIFICACIÓN DEL ACCIDENTE
A	SALIDA DEL CAMINO
B	VOLCADURA
C	CHOQUE POR ALCANCE
D	CHOQUE LATERAL
E	CHOQUE CONTRA OBJETO FIJO
F	CHOQUE FRONTAL
G	COLISIÓN CON MOTOCICLETA
H	ATROPELLAMIENTO

CLAVE	CLASIFICACIÓN DEL ACCIDENTE
J	COLISIÓN CON BICICLETA
K	COLISIÓN SIN ESPECIFICAR
L	COLISIÓN CONTRA VEHÍCULO
M	CHOQUE CONTRA SEMOVIENTE
N	RELATIVO A LA CARGA
O	OTROS

- COLISIÓN CONTRA JINETE
- CAIDA DE PASAJERO
- INCENDIO
- CHOQUE CONTRA OTROS OBJETOS
- DESPRENDIMIENTO DE EJE/NEUMÁTICO
- SIN DATO

ACCIDENTES EQUIVALENTES

♿	UN MUERTO = 6 ACCIDENTES
Δ	UN HERIDO = 2 ACCIDENTES

ACCIDENTES POR KILÓMETRO

2018

AGUASCALIENTES

CARRETERA Y TRAMO: Ent. Rivier - San Marcos T. C. (Aguascalientes - Zacatecas) - Lim. Edos. Ags./Zac. INICIA EN KM: 0+000 FINALIZA EN KM: 45+750

ACCIDENTES	MUERTOS	HERIDOS	DAÑOS	MATERIALES	CONDUCTOR	VEHÍCULO	CAMINO	GANADO	A. NATURAL
1	0	0	195,000		1	0	0	0	0
1	0	0	40,000		1	0	0	0	0
6	0	1	316,000		6	0	2	0	2
1	0	1	5,000		1	0	0	0	0
1	0	1	100,000		1	0	0	0	0
1	2	2	35,000		1	0	0	0	0
1	2	7	350,000		1	0	0	0	0
1	0	1	15,000		1	0	0	0	0
1	0	0	15,000		1	0	0	0	0

SALDOS — CAUSAS

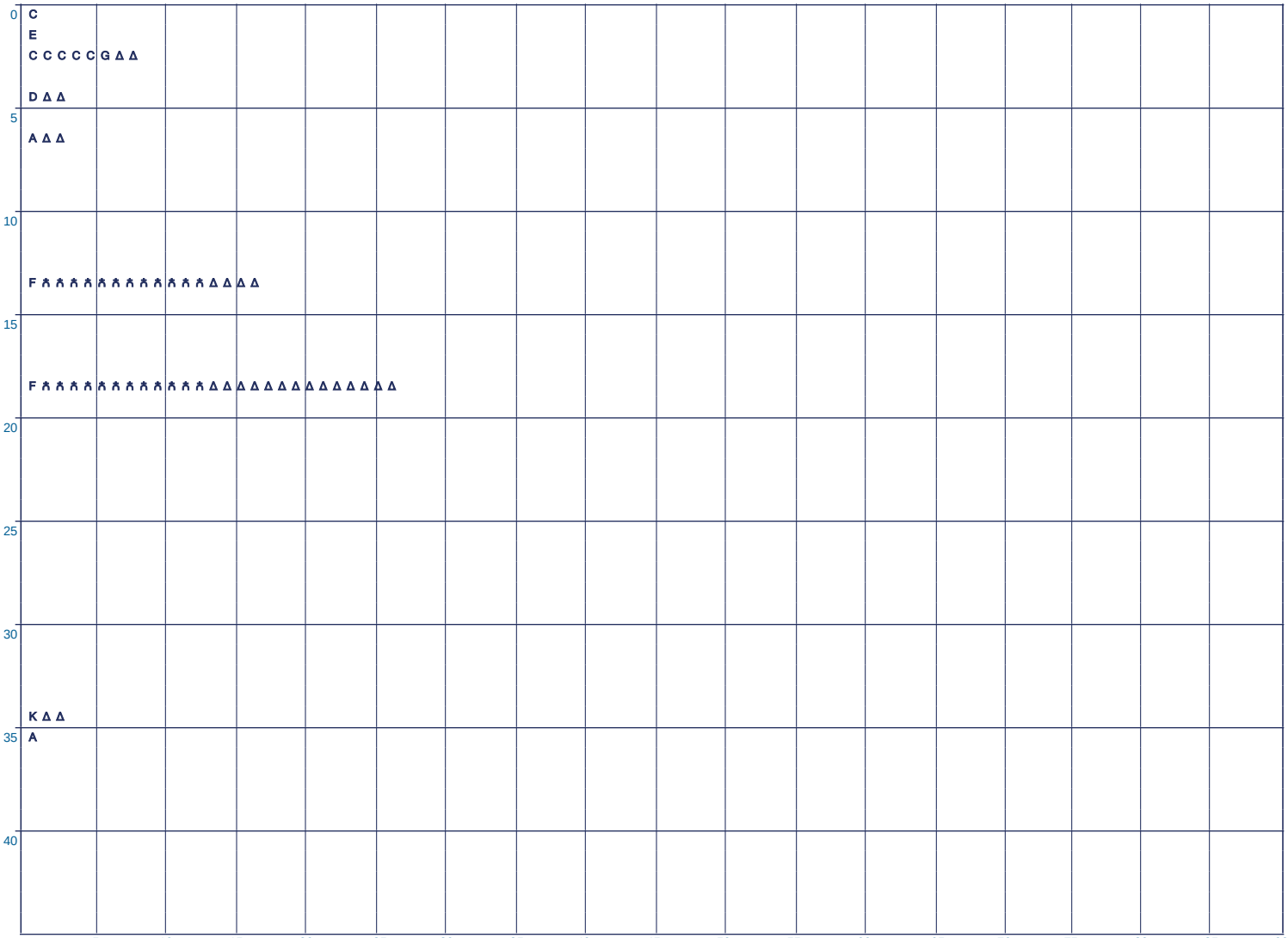

CLAVE	CLASIFICACIÓN DEL ACCIDENTE	CLAVE	CLASIFICACIÓN DEL ACCIDENTE
A	SALIDA DEL CAMINO	J	COLISIÓN CON BICICLETA
B	VOLCADURA	K	COLISIÓN SIN ESPECIFICAR
C	CHOQUE POR ALCANCE	L	COLISIÓN CONTRA VEHÍCULO
D	CHOQUE LATERAL	M	CHOQUE CONTRA SEMOVIENTE
E	CHOQUE CONTRA OBJETO FIJO	N	RELATIVO A LA CARGA
F	CHOQUE FRONTAL	O	OTROS
G	COLISIÓN CON MOTOCICLETA		- COLISIÓN CONTRA JINETE - CHOQUE CONTRA OTROS OBJETOS
H	ATROPELLAMIENTO		- CAIDA DE PASAJERO - DESPRENDIMIENTO DE EJE/NEUMÁTICO
			- INCENDIO - SIN DATO

ACCIDENTES EQUIVALENTES

- Ѧ UN MUERTO = 6 ACCIDENTES
- Δ UN HERIDO = 2 ACCIDENTES

ACCIDENTES POR KILÓMETRO

2018

AGUASCALIENTES

CARRETERA Y TRAMO: Ent. Rivier - San Marcos T. C. (Aguascalientes - Zacatecas) - Lim. Edos. Ags./Zac. INICIA EN KM: 0+000 FINALIZA EN KM: 45+750

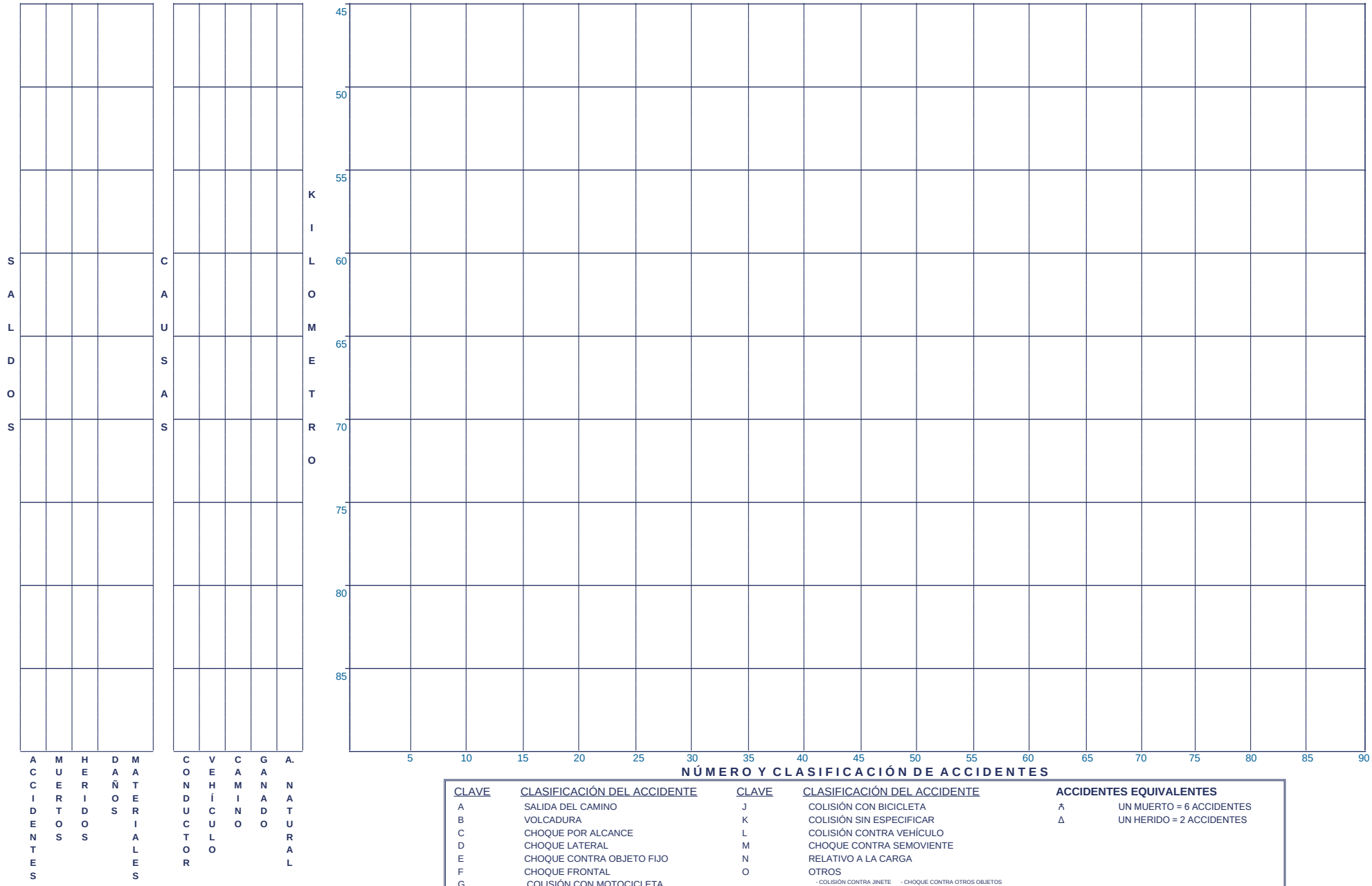

CLAVE	CLASIFICACIÓN DEL ACCIDENTE
A	SALIDA DEL CAMINO
B	VOLCADURA
C	CHOQUE POR ALCANCE
D	CHOQUE LATERAL
E	CHOQUE CONTRA OBJETO FIJO
F	CHOQUE FRONTAL
G	COLISIÓN CON MOTOCICLETA
H	ATROPELLAMIENTO

CLAVE	CLASIFICACIÓN DEL ACCIDENTE
J	COLISIÓN CON BICICLETA
K	COLISIÓN SIN ESPECIFICAR
L	COLISIÓN CONTRA VEHÍCULO
M	CHOQUE CONTRA SEMOVIENTE
N	RELATIVO A LA CARGA
O	OTROS

- COLISIÓN CONTRA JINETE
- CAIDA DE PASAJERO
- INCENDIO
- CHOQUE CONTRA OTROS OBJETOS
- DESPRENDIMIENTO DE EJE/NEUMÁTICO
- SIN DATO

ACCIDENTES EQUIVALENTES

♿	UN MUERTO = 6 ACCIDENTES
Δ	UN HERIDO = 2 ACCIDENTES

ACCIDENTES POR KILÓMETRO

2018

AGUASCALIENTES

CARRETERA Y TRAMO: León - Aguascalientes Lim. Edos. Jal./Ags. - Aguascalientes INICIA EN KM: 103+300 FINALIZA EN KM: 129+180

ACCIDENTES	MUERTOS	HERIDOS	DAÑOS	MATERIALES
1	0	3	100,000	
1	0	0	100,000	
4	0	1	525,000	
2	0	2	65,000	
2	2	0	115,000	
1	0	0	70,000	
3	1	2	350,000	
3	1	1	123,000	
1	0	2	30,000	
1	0	0	120,000	
1	0	1	15,000	
6	1	2	255,000	
2	0	2	270,000	
8	0	11	798,000	
3	0	8	575,000	
4	0	1	249,000	
2	0	1	230,000	
3	2	1	100,000	
2	0	1	70,000	

SALDOS

CONDUCTOR	VEHÍCULO	CAMINO	GANADO	A. NATURAL
1	0	2	0	2
1	0	0	0	0
3	0	2	0	1
2	0	0	0	0
3	0	0	0	0
1	0	0	0	0
1	1	2	0	1
1	2	0	0	0
1	0	0	0	0
0	0	0	0	0
2	0	0	0	0
5	0	4	0	2
1	1	0	0	0
6	2	1	0	0
2	1	0	0	0
2	1	1	0	0
2	0	0	0	0
3	0	0	0	0
2	0	0	0	0

CASUALES

KILÓMETROS



NÚMERO Y CLASIFICACIÓN DE ACCIDENTES

CLAVE	CLASIFICACIÓN DEL ACCIDENTE	CLAVE	CLASIFICACIÓN DEL ACCIDENTE
A	SALIDA DEL CAMINO	J	COLISIÓN CON BICICLETA
B	VOLCADURA	K	COLISIÓN SIN ESPECIFICAR
C	CHOQUE POR ALCANCE	L	COLISIÓN CONTRA VEHÍCULO
D	CHOQUE LATERAL	M	CHOQUE CONTRA SEMOVIENTE
E	CHOQUE CONTRA OBJETO FIJO	N	RELATIVO A LA CARGA
F	CHOQUE FRONTAL	O	OTROS
G	COLISIÓN CON MOTOCICLETA		- COLISIÓN CONTRA JINETE - CHOQUE CONTRA OTROS OBJETOS - CAIDA DE PASAJERO - DESPRENDIMIENTO DE EJE/NEUMÁTICO - INCENDIO - SIN DATO
H	ATROPELLAMIENTO		

ACCIDENTES EQUIVALENTES

♿	UN MUERTO = 6 ACCIDENTES
Δ	UN HERIDO = 2 ACCIDENTES

ACCIDENTES POR KILÓMETRO

2018

AGUASCALIENTES

CARRETERA Y TRAMO: Libramiento Surponiente de Aguascalientes (Estatal Cuota) INICIA EN KM: 0+000 FINALIZA EN KM: 21+500

ACCIDENTES	MUERTOS	HERIDOS	DAÑOS	MATERIALES
1	0	0	20,000	
1	0	1	250,000	
1	0	0	100,000	

CONDUCTOR	VEHÍCULO	CAMINO	GANADO	A. NATURAL
1	0	0	0	0
1	0	0	0	0
1	0	0	0	0

SALDOS

CAUSAS



CLAVE	CLASIFICACIÓN DEL ACCIDENTE
A	SALIDA DEL CAMINO
B	VOLCADURA
C	CHOQUE POR ALCANCE
D	CHOQUE LATERAL
E	CHOQUE CONTRA OBJETO FIJO
F	CHOQUE FRONTAL
G	COLISIÓN CON MOTOCICLETA
H	ATROPELLAMIENTO

CLAVE	CLASIFICACIÓN DEL ACCIDENTE
J	COLISIÓN CON BICICLETA
K	COLISIÓN SIN ESPECIFICAR
L	COLISIÓN CONTRA VEHÍCULO
M	CHOQUE CONTRA SEMOVIENTE
N	RELATIVO A LA CARGA
O	OTROS

- COLISIÓN CONTRA JINETE
- CAIDA DE PASAJERO
- INCENDIO
- CHOQUE CONTRA OTROS OBJETOS
- DESPRENDIMIENTO DE EJE/NEUMÁTICO
- SIN DATO

ACCIDENTES EQUIVALENTES

♿	UN MUERTO = 6 ACCIDENTES
Δ	UN HERIDO = 2 ACCIDENTES

ACCIDENTES POR KILÓMETRO

2018

AGUASCALIENTES

CARRETERA Y TRAMO: Ojo Caliente - Malpaso INICIA EN KM: 0+000 FINALIZA EN KM: 3+100

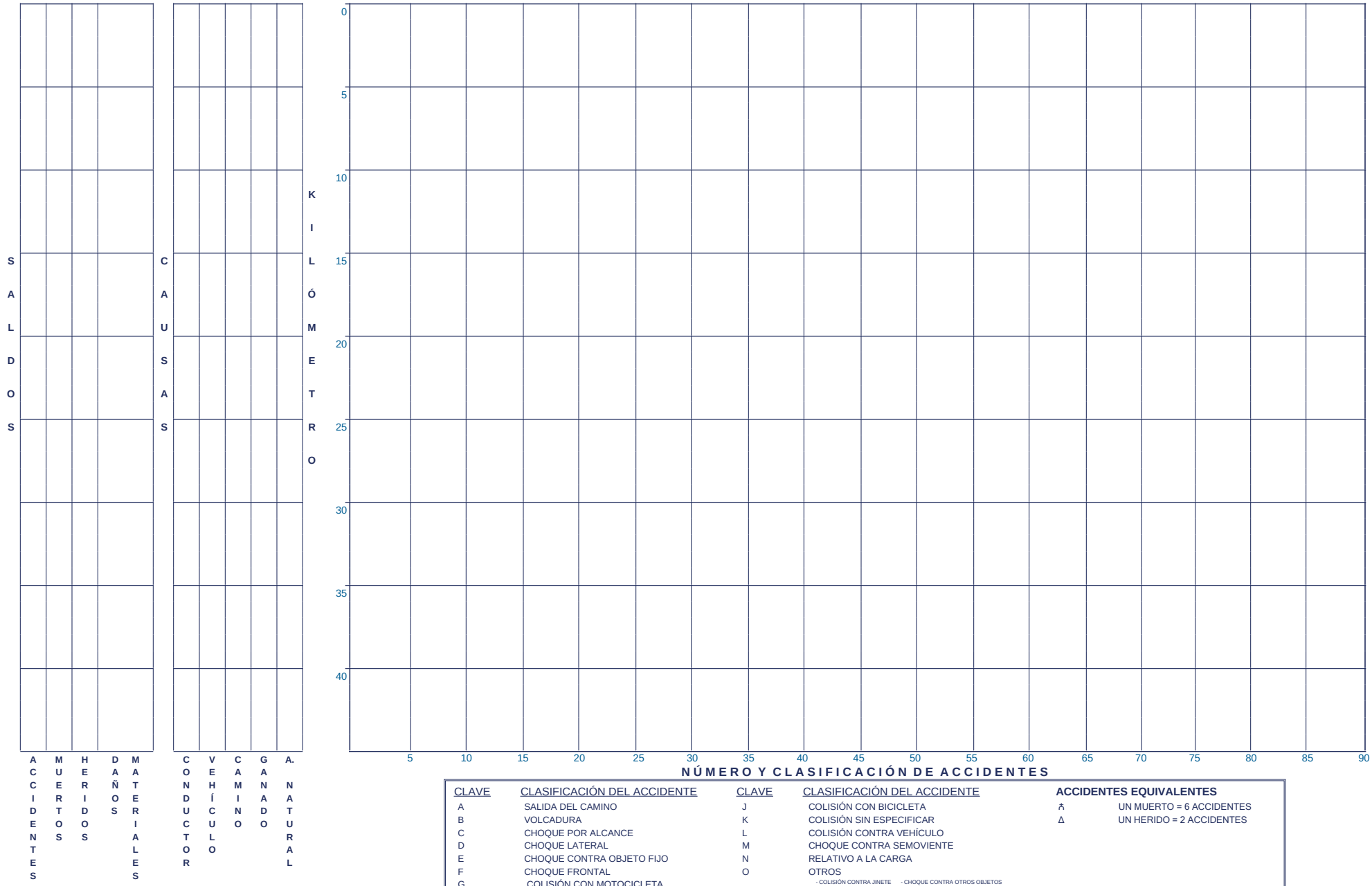

CLAVE	CLASIFICACIÓN DEL ACCIDENTE
A	SALIDA DEL CAMINO
B	VOLCADURA
C	CHOQUE POR ALCANCE
D	CHOQUE LATERAL
E	CHOQUE CONTRA OBJETO FIJO
F	CHOQUE FRONTAL
G	COLISIÓN CON MOTOCICLETA
H	ATROPELLAMIENTO

CLAVE	CLASIFICACIÓN DEL ACCIDENTE
J	COLISIÓN CON BICICLETA
K	COLISIÓN SIN ESPECIFICAR
L	COLISIÓN CONTRA VEHÍCULO
M	CHOQUE CONTRA SEMOVIENTE
N	RELATIVO A LA CARGA
O	OTROS

- COLISIÓN CONTRA JINETE
- CAIDA DE PASAJERO
- INCENDIO
- CHOQUE CONTRA OTROS OBJETOS
- DESPRENDIMIENTO DE EJE/NEUMÁTICO
- SIN DATO

ACCIDENTES EQUIVALENTES

♿	UN MUERTO = 6 ACCIDENTES
Δ	UN HERIDO = 2 ACCIDENTES

ACCIDENTES POR KILÓMETRO

2018

AGUASCALIENTES

CARRETERA Y TRAMO: Ojuelos - Aguascalientes Lim. Edos. Jal./Ags. - Salto del Ojo Caliente INICIA EN KM: 57+200 FINALIZA EN KM: 81+510

ACCIDENTES	MUERTOS	HERIDOS	DAÑOS	MATERIALES
2	0	2	10,500	
2	0	5	110,000	
1	0	1	30,000	
1	0	2	45,000	
1	0	0	205,000	
2	0	0	97,000	
3	1	2	9,500	
2	0	0	34,000	

CONDUCTOR	VEHÍCULO	CAMINO	GANADO	A. NATURAL
1	0	0	0	0
1	0	2	1	1
1	0	1	0	0
1	0	0	0	0
1	0	0	0	0
2	0	0	0	0
3	0	0	0	0
2	0	0	0	0

SALDOS CAUSAS

KILÓMETRO



NÚMERO Y CLASIFICACIÓN DE ACCIDENTES

CLAVE	CLASIFICACIÓN DEL ACCIDENTE
A	SALIDA DEL CAMINO
B	VOLCADURA
C	CHOQUE POR ALCANCE
D	CHOQUE LATERAL
E	CHOQUE CONTRA OBJETO FIJO
F	CHOQUE FRONTAL
G	COLISIÓN CON MOTOCICLETA
H	ATROPELLAMIENTO

CLAVE	CLASIFICACIÓN DEL ACCIDENTE
J	COLISIÓN CON BICICLETA
K	COLISIÓN SIN ESPECIFICAR
L	COLISIÓN CONTRA VEHÍCULO
M	CHOQUE CONTRA SEMOVIENTE
N	RELATIVO A LA CARGA
O	OTROS

- COLISIÓN CONTRA JINETE
- CAIDA DE PASAJERO
- INCENDIO
- CHOQUE CONTRA OTROS OBJETOS
- DESPRENDIMIENTO DE EJE/NEUMÁTICO
- SIN DATO

ACCIDENTES EQUIVALENTES

🚶	UN MUERTO = 6 ACCIDENTES
Δ	UN HERIDO = 2 ACCIDENTES

ACCIDENTES POR KILÓMETRO

2018

AGUASCALIENTES

CARRETERA Y TRAMO: Paso por Rincon de Romos INICIA EN KM: 0+000 FINALIZA EN KM: 10+370

SALDOS				CAUSAS					KILÓMETRO
ACCIDENTES	MUERTOS	HERIDOS	DAÑOS	MATERIALES	CONDUCTOR	VEHÍCULO	CAMINO	GANADO	A. NATURAL	
1	1	1	60,000		1	0	0	0	0	0
2	1	2	75,000		2	0	0	0	0	5
										10
										15
										20
										25
										30
										35
										40

5 10 15 20 25 30 35 40 45 50 55 60 65 70 75 80 85 90

NÚMERO Y CLASIFICACIÓN DE ACCIDENTES

CLAVE	CLASIFICACIÓN DEL ACCIDENTE	CLAVE	CLASIFICACIÓN DEL ACCIDENTE
A	SALIDA DEL CAMINO	J	COLISIÓN CON BICICLETA
B	VOLCADURA	K	COLISIÓN SIN ESPECIFICAR
C	CHOQUE POR ALCANCE	L	COLISIÓN CONTRA VEHÍCULO
D	CHOQUE LATERAL	M	CHOQUE CONTRA SEMOVIENTE
E	CHOQUE CONTRA OBJETO FIJO	N	RELATIVO A LA CARGA
F	CHOQUE FRONTAL	O	OTROS
G	COLISIÓN CON MOTOCICLETA		- COLISIÓN CONTRA JINETE - CHOQUE CONTRA OTROS OBJETOS
H	ATROPELLAMIENTO		- CAIDA DE PASAJERO - DESPRENDIMIENTO DE EJE/NEUMÁTICO
			- INCENDIO - SIN DATO

ACCIDENTES EQUIVALENTES

🚶	UN MUERTO = 6 ACCIDENTES
Δ	UN HERIDO = 2 ACCIDENTES

ACCIDENTES POR KILÓMETRO

2018

AGUASCALIENTES

CARRETERA Y TRAMO: Paso por San Fco. de Los Romos INICIA EN KM: 0+000 FINALIZA EN KM: 5+400

SALDOS				CAUSAS					KILÓMETRO
ACCIDENTES	MUERTOS	HERIDOS	DAÑOS MATERIALES	CONDUCTOR	VEHÍCULO	CAMINO	GANADO	A. NATURAL	
4	0	2	298,000	4	0	0	0	0	0
1	0	4	90,000	1	0	0	0	0	
2	0	1	90,000	2	0	0	0	0	



CLAVE	CLASIFICACIÓN DEL ACCIDENTE	CLAVE	CLASIFICACIÓN DEL ACCIDENTE
A	SALIDA DEL CAMINO	J	COLISIÓN CON BICICLETA
B	VOLCADURA	K	COLISIÓN SIN ESPECIFICAR
C	CHOQUE POR ALCANCE	L	COLISIÓN CONTRA VEHÍCULO
D	CHOQUE LATERAL	M	CHOQUE CONTRA SEMOVIENTE
E	CHOQUE CONTRA OBJETO FIJO	N	RELATIVO A LA CARGA
F	CHOQUE FRONTAL	O	OTROS
G	COLISIÓN CON MOTOCICLETA		- COLISIÓN CONTRA JINETE - CHOQUE CONTRA OTROS OBJETOS
H	ATROPELLAMIENTO		- CAIDA DE PASAJERO - DESPRENDIMIENTO DE EJE/NEUMÁTICO
			- INCENDIO - SIN DATO

ACCIDENTES EQUIVALENTES

♿	UN MUERTO = 6 ACCIDENTES
Δ	UN HERIDO = 2 ACCIDENTES

ACCIDENTES POR KILÓMETRO

2018

AGUASCALIENTES

CARRETERA Y TRAMO: Providencia - Luis Moya T. C. (Aguascalientes - Zacatecas) - Lim. Edos. Ags./Zac. INICIA EN KM: 0+000 FINALIZA EN KM: 37+500

ACCIDENTES	MUERTOS	HERIDOS	DAÑOS	MATERIALES
1	0	0	18,000	
2	0	4	60,600	
1	1	0	0	
1	0	2	8,000	
1	0	0	20,000	
1	0	1	35,000	
1	0	2	50,000	
1	0	1	40,000	
1	0	0	45,000	
1	1	0	25,000	
1	0	1	30,000	
1	0	2	65,000	

CONDUCTOR	VEHÍCULO	CAMINO	GANADO	A. NATURAL
1	0	0	0	0
2	0	0	0	0
1	0	0	0	0
1	0	0	0	0
0	0	0	0	0
1	0	0	0	0
1	0	0	0	0
0	0	0	0	0
1	0	0	0	0
0	0	0	0	1
1	0	0	0	0
1	0	0	0	0



NÚMERO Y CLASIFICACIÓN DE ACCIDENTES

CLAVE	CLASIFICACIÓN DEL ACCIDENTE
A	SALIDA DEL CAMINO
B	VOLCADURA
C	CHOQUE POR ALCANCE
D	CHOQUE LATERAL
E	CHOQUE CONTRA OBJETO FIJO
F	CHOQUE FRONTAL
G	COLISIÓN CON MOTOCICLETA
H	ATROPELLAMIENTO

CLAVE	CLASIFICACIÓN DEL ACCIDENTE
J	COLISIÓN CON BICICLETA
K	COLISIÓN SIN ESPECIFICAR
L	COLISIÓN CONTRA VEHÍCULO
M	CHOQUE CONTRA SEMOVIENTE
N	RELATIVO A LA CARGA
O	OTROS

- COLISIÓN CONTRA JINETE
- CAIDA DE PASAJERO
- INCENDIO
- CHOQUE CONTRA OTROS OBJETOS
- DESPRENDIMIENTO DE EJE/NEUMÁTICO
- SIN DATO

ACCIDENTES EQUIVALENTES

🚶	UN MUERTO = 6 ACCIDENTES
Δ	UN HERIDO = 2 ACCIDENTES

ACCIDENTES POR KILÓMETRO

2018

AGUASCALIENTES

CARRETERA Y TRAMO: Ramal a Aeropuerto de Aguascalientes INICIA EN KM: 0+000 FINALIZA EN KM: 6+130

ACCIDENTES	MUERTOS	HERIDOS	DAÑOS	MATERIALES
1	0	1	1,000	
1	1	0	3,000	
1	1	0	6,000	

CONDUCTOR	VEHÍCULO	CAMINO	GANADO	A. NATURAL
1	0	0	0	0
1	0	0	0	0
1	0	0	0	0

SALDOS

CAUSAS

KILÓMETRO



CLAVE	CLASIFICACIÓN DEL ACCIDENTE
A	SALIDA DEL CAMINO
B	VOLCADURA
C	CHOQUE POR ALCANCE
D	CHOQUE LATERAL
E	CHOQUE CONTRA OBJETO FIJO
F	CHOQUE FRONTAL
G	COLISIÓN CON MOTOCICLETA
H	ATROPELLAMIENTO

CLAVE	CLASIFICACIÓN DEL ACCIDENTE
J	COLISIÓN CON BICICLETA
K	COLISIÓN SIN ESPECIFICAR
L	COLISIÓN CONTRA VEHÍCULO
M	CHOQUE CONTRA SEMOVIENTE
N	RELATIVO A LA CARGA
O	OTROS

- COLISIÓN CONTRA JINETE
- CAIDA DE PASAJERO
- INCENDIO
- CHOQUE CONTRA OTROS OBJETOS
- DESPRENDIMIENTO DE EJE/NEUMÁTICO
- SIN DATO

ACCIDENTES EQUIVALENTES

🚶	UN MUERTO = 6 ACCIDENTES
Δ	UN HERIDO = 2 ACCIDENTES

ACCIDENTES POR KILÓMETRO

2018

AGUASCALIENTES

CARRETERA Y TRAMO: Rincón de Romos - Ciénega Grande INICIA EN KM: 0+000 FINALIZA EN KM: 36+700

ACCIDENTES	MUERTOS	HERIDOS	DAÑOS	MATERIALES
2	0	0	670,000	
1	0	1	100,000	
1	1	0	21,000	
1	0	0	20,000	
1	0	1	130,000	
1	1	1	5,000	

CONDUCTOR	VEHÍCULO	CAMINO	GANADO	A. NATURAL
4	0	0	0	0
1	0	0	0	0
2	0	0	0	0
1	0	0	0	0
1	0	0	0	0
1	0	0	0	0

SALDOS CAUSAS



NÚMERO Y CLASIFICACIÓN DE ACCIDENTES

CLAVE	CLASIFICACIÓN DEL ACCIDENTE
A	SALIDA DEL CAMINO
B	VOLCADURA
C	CHOQUE POR ALCANCE
D	CHOQUE LATERAL
E	CHOQUE CONTRA OBJETO FIJO
F	CHOQUE FRONTAL
G	COLISIÓN CON MOTOCICLETA
H	ATROPELLAMIENTO

CLAVE	CLASIFICACIÓN DEL ACCIDENTE
J	COLISIÓN CON BICICLETA
K	COLISIÓN SIN ESPECIFICAR
L	COLISIÓN CONTRA VEHÍCULO
M	CHOQUE CONTRA SEMOVIENTE
N	RELATIVO A LA CARGA
O	OTROS

- COLISIÓN CONTRA JINETE
- CAIDA DE PASAJERO
- INCENDIO
- CHOQUE CONTRA OTROS OBJETOS
- DESPRENDIMIENTO DE EJE/NEUMÁTICO
- SIN DATO

ACCIDENTES EQUIVALENTES

♿	UN MUERTO = 6 ACCIDENTES
Δ	UN HERIDO = 2 ACCIDENTES

CAUSAS DEL ACCIDENTE POR FACTOR (en porcentaje)

2018

AGUASCALIENTES

Carretera y tramo	Conductor	Vehículo	Camino	Irrupción de ganado	Agente Natural
Acceso a Pabellón de Arteaga					
Aguascalientes - Jalpa Aguascalientes- Lim. Edos. Ags./Zac.	82.86	11.43	2.86	2.86	0.00
Aguascalientes - Zacatecas Aguascalientes- Lim. Edos. Ags./Zac.	67.57	10.81	13.51	0.00	8.11
El Retoño - Ent. Asturias	100.00	0.00	0.00	0.00	0.00
Ent. Cosio - Ent. Cuauhtémoc					
Ent. Penitenciaría - Villa Hidalgo T. C. (Aguascalientes- Jalpa) - Lim. Edos. Ags./Jal.	55.56	11.11	22.22	0.00	11.11
Ent. Rivier - San Marcos T. C. (Aguascalientes - Zacatecas) - Lim. Edos. Ags./Zac.	77.78	0.00	11.11	0.00	11.11
León - Aguascalientes Lim. Edos. Jal./Ags. - Aguascalientes	61.19	11.94	17.91	0.00	8.96
Libramiento Surponiente de Aguascalientes (Estatal Cuota)	100.00	0.00	0.00	0.00	0.00
Ojo Caliente - Malpaso					
Ojuelos - Aguascalientes Lim. Edos. Jal./Ags. - Salto del Ojo Caliente	70.59	0.00	17.65	5.88	5.88
Paso por Rincón de Romos	100.00	0.00	0.00	0.00	0.00
Paso por San Fco. de Los Romos	100.00	0.00	0.00	0.00	0.00
Providencia - Luis Moya T. C. (Aguascalientes - Zacatecas) - Lim. Edos. Ags./Zac.	90.91	0.00	0.00	0.00	9.09
Ramal a Aeropuerto de Aguascalientes	100.00	0.00	0.00	0.00	0.00
Rincón de Romos - Ciénega Grande	100.00	0.00	0.00	0.00	0.00

TOTAL DE CAUSAS DEL ACCIDENTE POR FACTOR (en porcentaje)

Aguascalientes	**73.08**	**8.08**	**11.54**	**0.77**	**6.54**

CIRCUNSTANCIAS QUE CONTRIBUYERON AL ACCIDENTE

2018

AGUASCALIENTES

Carretera y tramo	Conductor												Vehículo								Camino					Agente Natural				
	Imprudencia o intención	Velocidad excesiva	Invadió carril contrario	Rebasó indebidamente	No respetó señal de alto	No respetó semáforo	No cedió el paso	No guardó distancia	Viró indebidamente	Mal estacionado	Dormitando	Deslumbramiento	Neumáticos	Frenos	Malas condiciones mecánicas	Malas condiciones electromecánicas	Carga mal sujeta	Dirección	Suspensión	Luces	Irrupción de ganado	Objetos en el camino	Mojado	Resbaloso	Otro	Lluvia	Granizo	Inundación	Tolvanera	Otro
Acceso a Pabellón de Arteaga																														
Aguascalientes - Jalpa Aguascalientes- Lim. Edos. Ags./Zac.	3	5	4	0	0	0	11	4	0	0	2	0	3	0	0	1	0	0	0	0	1	0	0	0	1	0	0	0	0	0
Aguascalientes - Zacatecas Aguascalientes- Lim. Edos. Ags./Zac.	11	4	3	2	0	1	10	12	3	0	4	0	6	0	1	0	0	0	1	0	0	1	5	4	0	4	1	0	0	1
El Retoño - Ent. Asturias	1	0	1	0	0	0	0	0	0	0	1	0	0	0	0	0	0	0	0	0	0	0	0	0	0	0	0	0	0	0
Ent. Cosio - Ent. Cuauhtémoc																														
Ent. Penitenciaría - Villa Hidalgo T. C. (Aguascalientes- Jalpa) - Lim. Edos. Ags./Jal.	2	0	2	0	0	0	0	0	0	0	1	0	0	0	0	0	1	0	0	0	0	0	1	1	0	1	0	0	0	0
Ent. Rivier - San Marcos T. C. (Aguascalientes - Zacatecas) - Lim. Edos. Ags./Zac.	1	2	3	0	0	0	1	6	1	0	0	0	0	0	0	0	0	0	0	0	0	0	1	1	0	2	0	0	0	0
León - Aguascalientes Lim. Edos. Jal./Ags. - Aguascalientes	13	2	0	1	0	0	8	8	2	1	5	1	3	1	1	0	1	1	0	1	0	2	5	5	0	5	0	1	0	0
Libramiento Surponiente de Aguascalientes (Estatal Cuota)	0	0	1	0	0	0	1	0	0	0	1	0	0	0	0	0	0	0	0	0	0	0	0	0	0	0	0	0	0	0
Ojo Caliente - Malpaso																														
Ojuelos - Aguascalientes Lim. Edos. Jal./Ags. - Salto del Ojo Caliente	3	1	2	0	0	0	4	1	1	0	0	0	0	0	0	0	0	0	0	0	1	0	2	1	0	1	0	0	0	0

CIRCUNSTANCIAS QUE CONTRIBUYERON AL ACCIDENTE

2018

AGUASCALIENTES

Carretera y tramo	Conductor												Vehículo								Camino					Agente Natural				
	Imprudencia o intención	Velocidad excesiva	Invadió carril contrario	Rebasó indebidamente	No respetó señal de alto	No respetó semáforo	No cedió el paso	No guardó distancia	Viró indebidamente	Mal estacionado	Dormitando	Deslumbramiento	Neumáticos	Frenos	Malas condiciones mecánicas	Malas condiciones electromecánicas	Carga mal sujeta	Dirección	Suspensión	Luces	Irrupción de ganado	Objetos en el camino	Mojado	Resbaloso	Otro	Lluvia	Granizo	Inundación	Tolvanera	Otro
Paso por Rincón de Romos	1	2	0	0	0	0	0	0	0	0	0	0	0	0	0	0	0	0	0	0	0	0	0	0	0	0	0	0	0	0
Paso por San Fco. de Los Romos	0	0	0	0	0	0	4	1	1	0	1	0	0	0	0	0	0	0	0	0	0	0	0	0	0	0	0	0	0	0
Providencia - Luis Moya T. C. (Aguascalientes - Zacatecas) - Lim. Edos. Ags./Zac.	2	0	2	1	0	0	3	0	1	0	1	0	0	0	0	0	0	0	0	0	0	0	0	0	0	0	0	0	1	0
Ramal a Aeropuerto de Aguascalientes	1	1	0	0	0	0	0	0	1	0	0	0	0	0	0	0	0	0	0	0	0	0	0	0	0	0	0	0	0	0
Rincón de Romos - Ciénega Grande	2	0	1	0	2	0	2	0	2	0	1	0	0	0	0	0	0	0	0	0	0	0	0	0	0	0	0	0	0	0

CIRCUNSTANCIAS QUE CONTRIBUYERON AL ACCIDENTE

Aguascalientes	**40**	**17**	**19**	**4**	**2**	**1**	**44**	**32**	**12**	**1**	**17**	**1**	**12**	**1**	**2**	**1**	**2**	**1**	**1**	**1**	**2**	**3**	**14**	**12**	**1**	**13**	**1**	**1**	**1**	**1**

DATOS DEL LUGAR DEL ACCIDENTE Y CONTROL DEL TRÁNSITO

2018

AGUASCALIENTES

Carretera y tramo	Alineamiento vertical				Alineamiento horizontal						Control de tránsito existente										
	Pendiente	Cima	Columpio	A nivel	Tangente	Curva abierta	Curva cerrada	Entronque	Acceso privado	Otros	Señal informativa	Señal preventiva	Señal restrictiva	Semáforo	Banda metálica	Rayas laterales	Raya central	Vibradores	Abanderamiento	Otro control	Sin control
Acceso a Pabellón de Arteaga																					
Aguascalientes - Jalpa Aguascalientes - Lim. Edos. Ags./Zac.	15	0	0	18	25	5	2	1	0	0	33	33	33	0	0	33	33	1	0	3	0
Aguascalientes - Zacatecas Aguascalientes - Lim. Edos. Ags./Zac.	7	0	1	49	50	4	1	1	0	0	55	55	53	1	12	54	55	0	0	4	1
El Retoño - Ent. Asturias	2	0	0	0	0	2	0	0	0	0	2	2	2	0	0	2	2	0	0	0	0
Ent. Cosio - Ent. Cuauhtémoc																					
Ent. Penitenciaría - Villa Hidalgo T. C. (Aguascalientes - Jalpa) - Lim. Edos. Ags./Jal.	4	0	0	2	5	0	1	0	0	0	6	6	6	0	1	5	4	0	0	1	0
Ent. Rivier - San Marcos T. C. (Aguascalientes - Zacatecas) - Lim. Edos. Ags./Zac.	6	0	0	8	13	1	0	0	0	0	14	14	14	1	3	14	13	3	0	1	0
León - Aguascalientes Lim. Edos. Jal./Ags. - Aguascalientes	11	1	0	40	46	5	0	0	0	0	51	51	51	0	4	48	48	1	1	12	2
Libramiento Surponiente de Aguascalientes (Estatal Cuota)	1	0	0	2	3	0	0	0	0	0	3	3	3	0	2	3	3	0	0	1	0
Ojo Caliente - Malpaso																					
Ojuelos - Aguascalientes Lim. Edos. Jal./Ags. - Salto del Ojo Caliente	3	0	0	10	13	0	0	0	1	0	14	14	14	0	0	14	14	0	0	2	1
Paso por Rincón de Romos	0	0	0	3	1	2	0	0	0	0	3	3	3	0	0	3	3	0	0	1	0

DATOS DEL LUGAR DEL ACCIDENTE Y CONTROL DEL TRÁNSITO

2018

AGUASCALIENTES

Carretera y tramo	Alineamiento vertical				Alineamiento horizontal						Control de tránsito existente										
	Pendiente	Cima	Columpio	A nivel	Tangente	Curva abierta	Curva cerrada	Entronque	Acceso privado	Otros	Señal informativa	Señal preventiva	Señal restrictiva	Semáforo	Banda metálica	Rayas laterales	Raya central	Vibradores	Abanderamiento	Otro control	Sin control
Paso por San Fco. de Los Romos	0	0	0	7	7	0	0	0	0	0	7	7	7	0	1	6	5	0	0	3	0
Providencia - Luis Moya T. C. (Aguascalientes - Zacatecas) - Lim. Edos. Ags./Zac.	0	0	0	13	10	2	0	0	0	0	13	13	13	0	0	13	13	0	1	1	0
Ramal a Aeropuerto de Aguascalientes	0	0	0	3	2	1	0	0	0	0	3	3	3	0	0	2	2	0	0	0	0
Rincón de Romos - Ciénega Grande	3	0	0	4	5	0	1	0	0	1	7	7	7	0	2	7	7	1	0	1	0

DATOS DEL LUGAR DEL ACCIDENTE Y CONTROL DEL TRÁNSITO

Aguascalientes	**52**	**1**	**1**	**159**	**180**	**22**	**5**	**2**	**1**	**1**	**211**	**211**	**209**	**2**	**25**	**204**	**202**	**6**	**2**	**30**	**4**

ACCIDENTES POR TIPO DE VEHÍCULO

2018

AGUASCALIENTES

Carretera y tramo	Accidentes	Accidentes por tipo de vehículo																
		A	B	C	M	O	A-A	A-B	A-C	A-M	A-O	B-C	C-C	C-M	C-O	M-M	M-O	A-C-O
Acceso a Pabellón de Arteaga																		
Aguascalientes - Jalpa Aguascalientes - Lim. Edos. Ags./Zac.	33	6	1	3	0	0	11	2	7	0	1	0	1	0	0	0	0	1
Aguascalientes - Zacatecas Aguascalientes- Lim. Edos. Ags./Zac.	56	10	0	8	0	0	7	1	10	3	5	1	5	4	1	1	0	0
El Retoño - Ent. Asturias	2	1	0	0	0	0	0	0	0	0	0	0	0	1	0	0	0	0
Ent. Cosio - Ent. Cuauhtémoc																		
Ent. Penitenciaría - Villa Hidalgo T. C. (Aguascalientes - Jalpa) - Lim. Edos. Ags./Jal.	6	0	0	4	0	0	0	0	2	0	0	0	0	0	0	0	0	0
Ent. Rivier - San Marcos T. C. (Aguascalientes - Zacatecas) - Lim. Edos. Ags./Zac.	14	3	0	0	0	0	7	0	1	1	1	0	0	0	1	0	0	0
León - Aguascalientes Lim. Edos. Jal./Ags. - Aguascalientes	51	12	2	10	0	0	6	2	10	2	2	1	3	1	0	0	0	0
Libramiento Surponiente de Aguascalientes (Estatal Cuota)	3	0	0	0	0	0	0	0	1	0	1	0	0	0	1	0	0	0
Ojo Caliente - Malpaso																		
Ojuelos - Aguascalientes Lim. Edos. Jal./Ags. - Salto del Ojo Caliente	14	2	0	1	0	0	2	0	3	4	0	0	0	1	0	0	1	0
Paso por Rincón de Romos	3	2	0	1	0	0	0	0	0	0	0	0	0	0	0	0	0	0
Paso por San Fco. de Los Romos	7	0	0	1	0	0	3	0	2	0	0	0	1	0	0	0	0	0

ACCIDENTES POR TIPO DE VEHÍCULO

2018

AGUASCALIENTES

Carretera y tramo	Accidentes	Accidentes por tipo de vehículo																
		A	B	C	M	O	A-A	A-B	A-C	A-M	A-O	B-C	C-C	C-M	C-O	M-M	M-O	A-C-O
Providencia - Luis Moya T. C. (Aguascalientes - Zacatecas) - Lim. Edos. Ags./Zac.	13	2	0	1	0	1	4	0	1	0	1	0	1	2	0	0	0	0
Ramal a Aeropuerto de Aguascalientes	3	0	0	0	2	0	0	0	0	0	0	0	0	0	0	0	1	0
Rincón de Romos - Ciénega Grande	7	0	0	2	1	0	1	0	0	0	0	0	1	0	1	0	0	1

TOTAL DE ACCIDENTES POR TIPO DE VEHÍCULO

Totales	**212**	**38**	**3**	**31**	**3**	**1**	**41**	**5**	**37**	**10**	**11**	**2**	**12**	**9**	**4**	**1**	**2**	**2**
Porcentajes	**100.00**	**17.92**	**1.42**	**14.62**	**1.42**	**0.47**	**19.34**	**2.36**	**17.45**	**4.72**	**5.19**	**0.94**	**5.66**	**4.25**	**1.89**	**0.47**	**0.94**	**0.94**

Tipo de vehículo: A - Automóvil, B - Autobús, C - Camión sencillo y combinado, furgoneta y pick-up, M - Motocicletas y bicicletas, O - Otros (maquinaria agrícola y de construcción, tren y vehículos no identificados)

TIPO DE VEHÍCULOS INVOLUCRADOS

2018

AGUASCALIENTES

Carretera y tramo	A	B	C	M	O	A-A		A-B		A-C		A-M		A-O		B-C		C-C		C-M		C-O		M-M		M-O		A-C-O			Total de vehículos
						A	A	A	B	A	C	A	M	A	O	B	C	C	C	C	M	C	O	M	M	M	O	A	C	O	
Acceso a Pabellón de Arteaga																															
Aguascalientes - Jalpa Aguascalientes- Lim. Edos. Ags./Zac.	6	1	3	0	0	11	11	2	2	7	7	0	0	1	1	0	0	1	1	0	0	0	0	0	0	0	0	1	2	1	58
Aguascalientes - Zacatecas Aguascalientes- Lim. Edos. Ags./Zac.	10	0	8	0	0	7	9	1	1	14	12	4	3	8	5	1	1	5	6	4	4	1	1	1	1	0	0	0	0	0	107
El Retoño - Ent. Asturias	1	0	0	0	0	0	0	0	0	0	0	0	0	0	0	0	0	0	0	1	1	0	0	0	0	0	0	0	0	0	3
Ent. Cosio - Ent. Cuauhtémoc																															
Ent. Penitenciaría - Villa Hidalgo T. C. (Aguascalientes- Jalpa) - Lim. Edos. Ags./Jal.	0	0	4	0	0	0	0	0	0	2	3	0	0	0	0	0	0	0	0	0	0	0	0	0	0	0	0	0	0	0	9
Ent. Rivier - San Marcos T. C. (Aguascalientes - Zacatecas) - Lim. Edos. Ags./Zac.	3	0	0	0	0	7	9	0	0	1	1	1	1	1	1	0	0	0	0	0	0	1	1	0	0	0	0	0	0	0	27
León - Aguascalientes Lim. Edos. Jal./Ags. - Aguascalientes	12	2	10	0	0	6	9	2	2	12	10	2	2	2	2	1	1	3	4	1	1	0	0	0	0	0	0	0	0	0	84
Libramiento Surponiente de Aguascalientes (Estatal Cuota)	0	0	0	0	0	0	0	0	0	1	1	0	0	1	1	0	0	0	0	0	0	1	1	0	0	0	0	0	0	0	6
Ojo Caliente - Malpaso																															
Ojuelos - Aguascalientes Lim. Edos. Jal./Ags. - Salto del Ojo Caliente	2	0	1	0	0	2	2	0	0	3	3	4	4	0	0	0	0	0	0	1	1	0	0	0	0	1	1	0	0	0	25
Paso por Rincón de Romos	2	0	1	0	0	0	0	0	0	0	0	0	0	0	0	0	0	0	0	0	0	0	0	0	0	0	0	0	0	0	3
Paso por San Fco. de Los Romos	0	0	1	0	0	3	3	0	0	2	2	0	0	0	0	0	0	1	1	0	0	0	0	0	0	0	0	0	0	0	13

TIPO DE VEHÍCULOS INVOLUCRADOS

2018

AGUASCALIENTES

Carretera y tramo	A	B	C	M	O	A-A		A-B		A-C		A-M		A-O		B-C		C-C		C-M		C-O		M-M		M-O		A-C-O			Total de vehículos
						A	A	A	B	A	C	A	M	A	O	B	C	C	C	C	M	C	O	M	M	M	O	A	C	O	
Providencia - Luis Moya T. C. (Aguascalientes - Zacatecas) - Lim. Edos. Ags./Zac.	2	0	1	0	1	4	4	0	0	1	1	0	0	1	1	0	0	1	1	2	2	0	0	0	0	0	0	0	0	0	22
Ramal a Aeropuerto de Aguascalientes	0	0	0	2	0	0	0	0	0	0	0	0	0	0	0	0	0	0	0	0	0	0	0	0	0	1	1	0	0	0	4
Rincón de Romos - Ciénega Grande	0	0	2	1	0	1	1	0	0	0	0	0	0	0	0	0	0	1	1	0	0	1	1	0	0	0	0	1	1	1	12

TOTAL DE TIPOS DE VEHÍCULOS INVOLUCRADOS

Totales	**38**	**3**	**31**	**3**	**1**	**41**	**48**	**5**	**5**	**43**	**40**	**11**	**10**	**14**	**11**	**2**	**2**	**12**	**14**	**9**	**9**	**4**	**4**	**1**	**1**	**2**	**2**	**2**	**3**	**2**	**373**
	38	**3**	**31**	**3**	**1**	**89**		**10**		**83**		**21**		**25**		**4**		**26**		**18**		**8**		**2**		**4**		**7**			**373**

Tipo de vehículo		Total de vehículos	Porcentaje
A	Automóvil	202	54.16
B	Autobús	10	2.68
C	Camión sencillo y combinado, furgoneta y Pick up	115	30.83
M	Motocicletas y bicicletas	26	6.97
O	Otros (maquinaria agrícola y de construcción, tren y vehículos no identificados)	20	5.36
Total		373	100.00

RED CARRETERA LIBRE Y DE CUOTA

2018

AGUASCALIENTES

Clasificación	Longitud (km)	Accidentes	Heridos	Muertos	Daños materiales (millones)	Vehículos - Kilómetro (millones)	Índice de accidentes por 10^6 de Veh-Km
Cuota	**21.50**	**3**	**1**	**0**	**0.3700**	**31.657**	**0.095**
Libre	**371.46**	**209**	**194**	**39**	**14.6096**	**1,861.766**	**0.112**
Resumen del estado	**392.96**	**212**	**195**	**39**	**14.9796**	**1,893.423**	**0.112**

BAJA CALIFORNIA

Estadística de Accidentes de Tránsito, Año 2018

ÍNDICES DE ACCIDENTALIDAD

2018

BAJA CALIFORNIA



ÍNDICE DE ACCIDENTES EN EL ESTADO POR CADA 10^6 VEH-KM

$$\overline{I}_{\text{Veh-km}}^{\text{A}} = 0.116$$

BAJA CALIFORNIA

1. Tanto la longitud de la red carretera como los tramos bajo la vigilancia de la Policía Federal están en proceso de actualización, razón por la cual existen algunas diferencias respecto a las versiones de años anteriores de este documento.

ACCIDENTES DE TRÁNSITO

2018

BAJA CALIFORNIA

Carretera y tramo	Longitud del camino (km)	Veh-km (millones)	Accidentes				Saldos			Índices por 10^6 de Veh-km		Índices por 10^5 de Veh-km		
			Total	Con muertos	Sólo con heridos	Equivalentes (1)	Muertos	Heridos	Daños materiales (millones)	Accidentes	Peligrosidad	Accidentes mortales	Muertos	Heridos
El Centinela - La Rumorosa (Cuota)	47.080	191.346	51	2	2	69	2	3	5.0310	0.267	0.361	0.001	0.001	0.002
Ensenada - El Chinero	192.600	78.278	12	8	2	114	13	12	0.3930	0.153	1.456	0.010	0.017	0.015
Ensenada - Lázaro Cárdenas	169.000	483.007	59	10	15	203	11	39	2.5630	0.122	0.420	0.002	0.002	0.008
Ent. Punta Prieta - Bahía de Los Ángeles	66.600	4.630												
Ent. Punta Prieta - Guerrero Negro Parador Punta Prieta - Lim. Edos. B.C./B.C.S. (Paralelo 28)	127.600	50.022	1	0	0	1	0	0	0.0400	0.020	0.020	0.000	0.000	0.000
La Rumorosa - Tecate (Cuota)	57.300	176.581	23	3	7	117	4	35	3.2220	0.130	0.663	0.002	0.002	0.020
Lázaro Cárdenas - Ent. Punta Prieta	280.660	141.391	21	9	3	107	11	10	1.2115	0.149	0.757	0.006	0.008	0.007
Libramiento de Mexicali (Cuota)	41.600	51.216	11	2	4	45	3	8	2.8240	0.215	0.879	0.004	0.006	0.016
Libramiento de Tecate (Cuota)	12.500	55.227	10	2	2	40	3	6	0.8100	0.181	0.724	0.004	0.005	0.011
Mexicali - San Felipe	190.600	356.298	70	14	23	250	16	42	2.8388	0.196	0.702	0.004	0.004	0.012
Mexicali - Tijuana Agua Hechicera - Tecate	36.800	64.675	14	7	3	104	11	12	0.8270	0.216	1.608	0.011	0.017	0.019
Mexicali - Tijuana La Rumorosa - Agua Hechicera	25.220	29.848	3	0	1	5	0	1	0.1660	0.101	0.168	0.000	0.000	0.003
Mexicali - Tijuana Mexicali - Colonia Progreso	17.700	81.822	12	2	1	28	2	2	0.3636	0.147	0.342	0.002	0.002	0.002

ACCIDENTES DE TRÁNSITO

2018

BAJA CALIFORNIA

Carretera y tramo	Longitud del camino (km)	Veh-km (millones)	Accidentes				Saldos			Índices por 10^6 de Veh-km		Índices por 10^5 de Veh-km		
			Total	Con muertos	Sólo con heridos	Equivalentes (1)	Muertos	Heridos	Daños materiales (millones)	Accidentes	Peligrosidad	Accidentes mortales	Muertos	Heridos
Mexicali - Tijuana Tecate-Tijuana	31.420	78.776	43	3	8	89	3	14	2.0318	0.546	1.130	0.004	0.004	0.018
Ramal a Aeropuerto de Mexicali	10.800	37.427	3	1	0	9	1	0	0.0705	0.080	0.240	0.003	0.003	0.000
San Felipe - Chapala	167.500	62.225	1	1	0	7	1	0	0.0100	0.016	0.112	0.002	0.002	0.000
Sonoita - Mexicali Lim. Edos. Son./B.C. - T.C. (Mexicali - San Felipe)	51.000	363.117	40	8	9	112	9	9	2.1405	0.110	0.308	0.002	0.002	0.002
Tecate - El Sauzal	100.300	176.930	23	5	11	117	7	26	0.9180	0.130	0.661	0.003	0.004	0.015
Tecate - Tijuana (Cuota)	22.720	100.380	15	2	1	33	2	3	1.5490	0.149	0.329	0.002	0.002	0.003
Tijuana - Ensenada (Cuota) Tijuana - T. C. (Tijuana - Ensenada (Libre))	98.800	711.747	30	5	6	90	6	12	1.2035	0.042	0.126	0.001	0.001	0.002
Tijuana - Ensenada (Libre) (km 0.000 - km 95.000) (km 98.800 - km 110.000)	106.200	819.469	35	7	4	91	7	7	1.5260	0.043	0.111	0.001	0.001	0.001

TOTAL DE ACCIDENTES DE TRÁNSITO

Baja California	**1,854.000**	**4,114.412**	**477**	**91**	**102**	**1,631**	**112**	**241**	**29.7392**	**0.116**	**0.396**	**0.002**	**0.003**	**0.006**

NOTA: (1) Para accidentes equivalentes un muerto = 6 accidentes y un herido = 2 accidentes

ACCIDENTES Y SALDOS POR MES

2018

BAJA CALIFORNIA

Carretera y tramo	Saldos	Enero	Febrero	Marzo	Abril	Mayo	Junio	Julio	Agosto	Septiembre	Octubre	Noviembre	Diciembre
El Centinela - La Rumorosa (Cuota)	Accidentes	5	1	2	2	3	6	5	8	6	2	4	7
	Muertos	0	0	0	0	0	0	1	1	0	0	0	0
	Heridos	0	0	0	0	0	0	0	1	0	0	0	2
	Daños materiales (millones)	0.3250	0.6000	0.1500	0.0600	0.2600	0.3710	0.3200	0.6300	1.1550	0.1000	0.3250	0.7350
Ensenada - El Chinero	Accidentes	1		1	1		1	2	2	1	2	1	
	Muertos	0		1	0		1	1	6	0	3	1	
	Heridos	0		4	0		1	1	0	3	1	2	
	Daños materiales (millones)	0.0200		0.0580	0.0080		0.0400	0.0400	0.0800	0.0650	0.0450	0.0370	
Ensenada - Lázaro Cárdenas	Accidentes	5	5	6	3	4	2	4	8	3	5	7	7
	Muertos	1	0	0	1	3	0	2	0	0	3	1	0
	Heridos	1	2	6	3	2	0	2	5	2	3	6	7
	Daños materiales (millones)	0.1930	0.2400	0.2690	0.1000	0.1570	0.0160	0.4300	0.2900	0.1380	0.2160	0.2400	0.2740
Ent. Punta Prieta - Bahía de Los Ángeles	Accidentes												
	Muertos												
	Heridos												
	Daños materiales (millones)												
Ent. Punta Prieta - Guerrero Negro Parador Punta Prieta - Lim. Edos. B.C./B.C.S. (Paralelo 28)	Accidentes		1										
	Muertos		0										
	Heridos		0										
	Daños materiales (millones)		0.0400										
La Rumorosa - Tecate (Cuota)	Accidentes		1	3	1	10	1	2	1	1	1	1	1
	Muertos		1	0	0	1	0	0	0	0	0	0	2
	Heridos		0	2	0	24	2	0	1	0	0	0	6
	Daños materiales (millones)		0.0700	1.6300	0.0310	1.1400	0.1000	0.0900	0.0060	0.0250	0.0200	0.0600	0.0500
Lázaro Cárdenas - Ent. Punta Prieta	Accidentes	3		4	4	1		2		3		1	3
	Muertos	1		1	2	2		3		0		0	2
	Heridos	1		1	4	0		0		2		0	2
	Daños materiales (millones)	0.2950		0.2270	0.2105	0.0020		0.0200		0.0800		0.2500	0.1270

ACCIDENTES Y SALDOS POR MES

2018

BAJA CALIFORNIA

Carretera y tramo	Saldos	Enero	Febrero	Marzo	Abril	Mayo	Junio	Julio	Agosto	Septiembre	Octubre	Noviembre	Diciembre
Libramiento de Mexicali (Cuota)	Accidentes				3	2		1	1	1		3	
	Muertos				0	1		0	0	2		0	
	Heridos				1	1		0	2	2		2	
	Daños materiales (millones)				0.1150	1.1300		0.0150	0.0200	0.3300		1.2140	
Libramiento de Tecate (Cuota)	Accidentes		2			1	1	2	1		2	1	
	Muertos		0			0	0	0	0		2	1	
	Heridos		0			1	0	0	5		0	0	
	Daños materiales (millones)		0.0700			0.0600	0.2500	0.0800	0.3000		0.0500	0.0000	
Mexicali - San Felipe	Accidentes	11	3	5	6	3	7	7	6	9	4	2	7
	Muertos	5	0	1	2	1	1	3	1	0	1	1	0
	Heridos	10	3	2	4	0	0	6	4	7	4	1	1
	Daños materiales (millones)	0.4865	0.0900	0.1500	0.1853	0.1110	0.1800	0.4370	0.2000	0.6950	0.1100	0.0175	0.1765
Mexicali - Tijuana Agua Hechicera - Tecate	Accidentes	1	1	1			2	2	2		1	1	3
	Muertos	0	0	0			2	2	1		0	2	4
	Heridos	4	0	3			3	0	0		0	1	1
	Daños materiales (millones)	0.1850	0.0150	0.0300			0.0800	0.0820	0.0800		0.0400	0.1350	0.1800
Mexicali - Tijuana La Rumorosa-Agua Hechicera	Accidentes	1						1	1				
	Muertos	0						0	0				
	Heridos	0						0	1				
	Daños materiales (millones)	0.0300						0.0700	0.0660				
Mexicali - Tijuana Mexicali - Colonia Progreso	Accidentes			2	1		2	1			2	2	2
	Muertos			1	0		0	0			0	1	0
	Heridos			0	0		2	0			0	0	0
	Daños materiales (millones)			0.0600	0.0500		0.0205	0.0400			0.0780	0.0850	0.0301
Mexicali - Tijuana Tecate-Tijuana	Accidentes	4	1	4	3	3	3	8	1	2	5	3	6
	Muertos	0	0	0	0	0	0	1	0	0	0	1	1
	Heridos	2	0	1	3	0	1	6	0	0	1	0	0
	Daños materiales (millones)	0.1110	0.0150	0.2350	0.0730	0.2150	0.2200	0.2020	0.0400	0.1000	0.4180	0.2405	0.1623

ACCIDENTES Y SALDOS POR MES

2018

BAJA CALIFORNIA

Carretera y tramo	Saldos	Enero	Febrero	Marzo	Abril	Mayo	Junio	Julio	Agosto	Septiembre	Octubre	Noviembre	Diciembre
Ramal a Aeropuerto de Mexicali	Accidentes					1					1	1	
	Muertos					0					0	1	
	Heridos					0					0	0	
	Daños materiales (millones)					0.0250					0.0205	0.0250	
San Felipe - Chapala	Accidentes								1				
	Muertos								1				
	Heridos								0				
	Daños materiales (millones)								0.0100				
Sonoita - Mexicali Lim. Edos. Son./B.C. - T.C. (Mexicali - San Felipe)	Accidentes	7	4	1	1	2	6	1	3	5	6	3	1
	Muertos	1	2	0	0	0	3	1	0	1	1	0	0
	Heridos	2	1	0	0	0	0	0	1	1	3	1	0
	Daños materiales (millones)	0.1830	0.1035	0.0400	0.2000	0.1150	0.4200	0.0030	0.0680	0.2380	0.5200	0.2300	0.0200
Tecate - El Sauzal	Accidentes	2		2	1	1	2	4	1	5	2	2	1
	Muertos	0		0	0	0	2	2	0	2	0	1	0
	Heridos	1		3	0	1	5	2	2	7	3	2	0
	Daños materiales (millones)	0.0800		0.0750	0.0600	0.0500	0.0900	0.2200	0.0500	0.1200	0.0330	0.0800	0.0600
Tecate - Tijuana (Cuota)	Accidentes	1			4		1	2	1	2	1	2	1
	Muertos	0			0		0	1	0	0	0	0	1
	Heridos	0			0		0	1	0	0	0	0	2
	Daños materiales (millones)	0.0550			0.0810		0.0330	1.0200	0.0250	0.1100	0.0450	0.0900	0.0900
Tijuana - Ensenada (Cuota) Tijuana - T. C. (Tijuana - Ensenada (Libre))	Accidentes	5	5	2	1	1	1	1	3	4	2	3	2
	Muertos	1	2	1	0	0	0	0	1	0	1	0	0
	Heridos	1	5	0	0	0	0	0	1	0	2	1	2
	Daños materiales (millones)	0.1885	0.1750	0.0700	0.0500	0.0200	0.1500	0.0200	0.0900	0.1450	0.1350	0.1100	0.0500
Tijuana - Ensenada (Libre) (km 0.000 - km 95.000) (km 98.800 - km 110.000)	Accidentes	2	4	9	1	6	1	1	5		1	2	3
	Muertos	1	0	1	0	1	1	0	3		0	0	0
	Heridos	0	1	1	0	2	0	0	1		0	1	1
	Daños materiales (millones)	0.0900	0.2000	0.4890	0.0350	0.1470	0.1060	0.0200	0.1490		0.1000	0.1300	0.0600

ACCIDENTES Y SALDOS POR MES

2018

BAJA CALIFORNIA

Carretera y tramo	Saldos	Enero	Febrero	Marzo	Abril	Mayo	Junio	Julio	Agosto	Septiembre	Octubre	Noviembre	Diciembre
TOTAL DE ACCIDENTES Y SALDOS POR MES													
Baja California	**Accidentes**	**48**	**28**	**42**	**32**	**38**	**36**	**46**	**45**	**42**	**37**	**39**	**44**
	Muertos	**10**	**5**	**6**	**5**	**9**	**10**	**17**	**14**	**5**	**11**	**10**	**10**
	Heridos	**22**	**12**	**23**	**15**	**31**	**14**	**18**	**24**	**24**	**17**	**17**	**24**
	Daños materiales (millones)	**2.2420**	**1.6185**	**3.4830**	**1.2588**	**3.4320**	**2.0765**	**3.1090**	**2.1040**	**3.2010**	**1.9305**	**3.2690**	**2.0149**

ACCIDENTES POR DÍA DE LA SEMANA Y CONDICIONES DE LUZ

2018

BAJA CALIFORNIA

Carretera y tramo	Accidentes	Día de la semana							Condiciones de luz			
		Lunes	Martes	Miércoles	Jueves	Viernes	Sábado	Domingo	Día	Crepúsculo	Noche	Alumbrado público
El Centinela - La Rumorosa (Cuota)	Accidentes	7	9	7	7	9	8	4	31	2	18	
	Accidentes mortales	0	1	0	0	1	0	0	1	0	1	
Ensenada - El Chinero	Accidentes	2	2		1	1	2	4	9		3	
	Accidentes mortales	1	2		1	1	1	2	6		2	
Ensenada - Lázaro Cárdenas	Accidentes	10	6	3	9	7	8	16	25	3	31	
	Accidentes mortales	2	1	0	1	0	2	4	4	0	6	
Ent. Punta Prieta - Bahía de Los Ángeles	Accidentes											
	Accidentes mortales											
Ent. Punta Prieta - Guerrero Negro Parador Punta Prieta - Lim. Edos. B.C./B.C.S. (Paralelo 28)	Accidentes							1	1			
	Accidentes mortales							0	0			
La Rumorosa - Tecate (Cuota)	Accidentes	1	5		4	4	6	3	18	1	4	
	Accidentes mortales	0	1		2	0	0	0	2	0	1	
Lázaro Cárdenas - Ent. Punta Prieta	Accidentes	6	1	1	2	2	4	5	11		10	
	Accidentes mortales	5	0	0	0	0	2	2	5		4	
Libramiento de Mexicali (Cuota)	Accidentes		1	1	2	2		5	6		5	
	Accidentes mortales		0	1	0	0		1	0		2	
Libramiento de Tecate (Cuota)	Accidentes	1	2	1	2	1	3		5		5	
	Accidentes mortales	0	1	1	0	0	0		0		2	
Mexicali - San Felipe	Accidentes	13	8	7	2	13	13	14	46	1	23	
	Accidentes mortales	1	1	3	1	3	2	3	9	0	5	
Mexicali - Tijuana Agua Hechicera - Tecate	Accidentes	2	2	2	1		3	4	9		5	
	Accidentes mortales	1	0	1	0		2	3	3		4	

ACCIDENTES POR DÍA DE LA SEMANA Y CONDICIONES DE LUZ

2018

BAJA CALIFORNIA

Carretera y tramo	Accidentes	Día de la semana							Condiciones de luz			
		Lunes	Martes	Miércoles	Jueves	Viernes	Sábado	Domingo	Día	Crepúsculo	Noche	Alumbrado público
Mexicali - Tijuana La Rumorosa-Agua Hechicera	Accidentes	1		1				1	1		2	
	Accidentes mortales	0		0				0	0		0	
Mexicali - Tijuana Mexicali - Colonia Progreso	Accidentes	2	1	1		4		4	6		6	
	Accidentes mortales	1	0	0		1		0	1		1	
Mexicali - Tijuana Tecate-Tijuana	Accidentes	8	5	3	5	5	12	5	26	2	15	
	Accidentes mortales	1	0	0	0	0	2	0	2	0	1	
Ramal a Aeropuerto de Mexicali	Accidentes		1		1		1		2		1	
	Accidentes mortales		0		1		0		0		1	
San Felipe - Chapala	Accidentes				1				1			
	Accidentes mortales				1				1			
Sonoita - Mexicali Lim. Edos. Son./B.C. - T.C. (Mexicali - San Felipe)	Accidentes	10	4	4	7	3	5	7	18	2	20	
	Accidentes mortales	1	0	0	4	1	2	0	2	0	6	
Tecate - El Sauzal	Accidentes	3	2	1	3	2	4	8	14	1	8	
	Accidentes mortales	1	0	0	0	1	1	2	4	0	1	
Tecate - Tijuana (Cuota)	Accidentes	2	2	2		5	3	1	11		3	1
	Accidentes mortales	0	1	0		0	1	0	1		1	0
Tijuana - Ensenada (Cuota) Tijuana - T. C. (Tijuana - Ensenada (Libre))	Accidentes	5	5	3	2	2	10	3	10		20	
	Accidentes mortales	1	2	1	0	0	1	0	1		4	
Tijuana - Ensenada (Libre) (km 0.000 - km 95.000) (km 98.800 - km 110.000)	Accidentes	4	2	2	3	4	8	12	17	1	16	1
	Accidentes mortales	2	0	1	0	1	0	3	4	0	3	0

ACCIDENTES POR DÍA DE LA SEMANA Y CONDICIONES DE LUZ

2018

BAJA CALIFORNIA

Carretera y tramo	Accidentes	Día de la semana							Condiciones de luz			
		Lunes	Martes	Miércoles	Jueves	Viernes	Sábado	Domingo	Día	Crepúsculo	Noche	Alumbrado público

TOTAL DE ACCIDENTES DE POR DÍA DE LA SEMANA Y CONDICIONES DE LUZ

Baja California	**Accidentes**	**77**	**58**	**39**	**52**	**64**	**90**	**97**	**267**	**13**	**195**	**2**
	Accidentes mortales	**17**	**10**	**8**	**11**	**9**	**16**	**20**	**46**	**0**	**45**	**0**

ACCIDENTES EN PERIODOS FESTIVOS

2018

BAJA CALIFORNIA

Carretera y tramo	Saldos	Año nuevo 01/Ene/2018	Día de la Constitución 03/Feb/2018 05/Feb/2018	Natalicio Benito Juárez 17/Mar/2018 19/Mar/2018	Días Santos 29/Mar/2018 01/Abr/2018	Día del trabajo 01/May/2018	Batalla de Puebla 05/May/2018	Indepen-dencia 15/Sep/2018 16/Sep/2018	Día de muertos 02/Nov/2018 04/Nov/2018	Revolución 16/Nov/2018 19/Nov/2018	Navidad 22/Dic/2018 25/Dic/2018
El Centinela - La Rumorosa (Cuota)	Accidentes							1			1
	Muertos							0			0
	Heridos							0			0
	Daños materiales (millones)							0.0150			0.0500
Ensenada - El Chinero	Accidentes										
	Muertos										
	Heridos										
	Daños materiales (millones)										
Ensenada - Lázaro Cárdenas	Accidentes				3				1	2	1
	Muertos				0				0	1	0
	Heridos				0				0	0	1
	Daños materiales (millones)				0.0540				0.0800	0.0350	0.0150
Ent. Punta Prieta - Bahía de Los Ángeles	Accidentes										
	Muertos										
	Heridos										
	Daños materiales (millones)										
Ent. Punta Prieta - Guerrero Negro Parador Punta Prieta - Lim. Edos. B.C./B.C.S. (Paralelo 28)	Accidentes		1								
	Muertos		0								
	Heridos		0								
	Daños materiales (millones)		0.0400								
La Rumorosa - Tecate (Cuota)	Accidentes						1				
	Muertos						0				
	Heridos						0				
	Daños materiales (millones)						0.0250				
Lázaro Cárdenas - Ent. Punta Prieta	Accidentes			1	1						1
	Muertos			0	0						1
	Heridos			0	1						0
	Daños materiales (millones)			0.0400	0.0100						0.0200

ACCIDENTES EN PERIODOS FESTIVOS

2018

BAJA CALIFORNIA

Carretera y tramo	Saldos	Año nuevo 01/Ene/2018	Día de la Constitución 03/Feb/2018 05/Feb/2018	Natalicio Benito Juárez 17/Mar/2018 19/Mar/2018	Días Santos 29/Mar/2018 01/Abr/2018	Día del trabajo 01/May/2018	Batalla de Puebla 05/May/2018	Indepen-dencia 15/Sep/2018 16/Sep/2018	Día de muertos 02/Nov/2018 04/Nov/2018	Revolución 16/Nov/2018 19/Nov/2018	Navidad 22/Dic/2018 25/Dic/2018
Libramiento de Mexicali (Cuota)	Accidentes								1	1	
	Muertos								0	0	
	Heridos								1	0	
	Daños materiales (millones)								1.0000	0.2100	
Libramiento de Tecate (Cuota)	Accidentes										
	Muertos										
	Heridos										
	Daños materiales (millones)										
Mexicali - San Felipe	Accidentes		1		2					1	
	Muertos		0		0					1	
	Heridos		3		0					0	
	Daños materiales (millones)		0.0200		0.1100					0.0150	
Mexicali - Tijuana Agua Hechicera - Tecate	Accidentes								1		1
	Muertos								2		0
	Heridos								1		1
	Daños materiales (millones)								0.1350		0.0200
Mexicali - Tijuana La Rumorosa-Agua Hechicera	Accidentes										
	Muertos										
	Heridos										
	Daños materiales (millones)										
Mexicali - Tijuana Mexicali - Colonia Progreso	Accidentes				1				1		
	Muertos				1				0		
	Heridos				0				0		
	Daños materiales (millones)				0.0100				0.0850		
Mexicali - Tijuana Tecate - Tijuana	Accidentes			1	1					2	2
	Muertos			0	0					1	1
	Heridos			0	0					0	0
	Daños materiales (millones)			0.0250	0.0800					0.1405	0.0650

ACCIDENTES EN PERIODOS FESTIVOS

2018

BAJA CALIFORNIA

Carretera y tramo	Saldos	Año nuevo 01/Ene/2018	Día de la Constitución 03/Feb/2018 05/Feb/2018	Natalicio Benito Juárez 17/Mar/2018 19/Mar/2018	Días Santos 29/Mar/2018 01/Abr/2018	Día del trabajo 01/May/2018	Batalla de Puebla 05/May/2018	Indepen-dencia 15/Sep/2018 16/Sep/2018	Día de muertos 02/Nov/2018 04/Nov/2018	Revolución 16/Nov/2018 19/Nov/2018	Navidad 22/Dic/2018 25/Dic/2018
Ramal a Aeropuerto de Mexicali	Accidentes						1				
	Muertos						0				
	Heridos						0				
	Daños materiales (millones)						0.0250				
San Felipe - Chapala	Accidentes										
	Muertos										
	Heridos										
	Daños materiales (millones)										
Sonoita - Mexicali Lim. Edos. Son./B.C. - T.C. (Mexicali - San Felipe)	Accidentes		2								
	Muertos		0								
	Heridos		1								
	Daños materiales (millones)		0.0650								
Tecate - El Sauzal	Accidentes								1		
	Muertos								1		
	Heridos								2		
	Daños materiales (millones)								0.0500		
Tecate - Tijuana (Cuota)	Accidentes									1	1
	Muertos									0	1
	Heridos									0	2
	Daños materiales (millones)									0.0400	0.0900
Tijuana - Ensenada (Cuota) Tijuana - T. C. (Tijuana - Ensenada (Libre))	Accidentes	2	1					1	1		1
	Muertos	1	0					0	0		0
	Heridos	0	1					0	1		0
	Daños materiales (millones)	0.1400	0.0400					0.0500	0.0300		0.0100
Tijuana - Ensenada (Libre) (km 0.000 - km 95.000) (km 98.800 - km 110.000)	Accidentes		2	1	1				2		
	Muertos		0	0	0				0		
	Heridos		1	0	0				1		
	Daños materiales (millones)		0.1100	0.0200	0.0160				0.1300		

ACCIDENTES EN PERIODOS FESTIVOS

2018

BAJA CALIFORNIA

Carretera y tramo	Saldos	Año nuevo 01/Ene/2018	Día de la Constitución 03/Feb/2018 05/Feb/2018	Natalicio Benito Juárez 17/Mar/2018 19/Mar/2018	Días Santos 29/Mar/2018 01/Abr/2018	Día del trabajo 01/May/2018	Batalla de Puebla 05/May/2018	Indepen-dencia 15/Sep/2018 16/Sep/2018	Día de muertos 02/Nov/2018 04/Nov/2018	Revolución 16/Nov/2018 19/Nov/2018	Navidad 22/Dic/2018 25/Dic/2018
TOTAL DE ACCIDENTES EN PERIODOS FESTIVOS											
Baja California	**Accidentes**	**2**	**7**	**3**	**9**	**0**	**2**	**2**	**8**	**7**	**8**
	Muertos	**1**	**0**	**0**	**1**	**0**	**0**	**0**	**3**	**3**	**3**
	Heridos	**0**	**6**	**0**	**1**	**0**	**0**	**0**	**6**	**0**	**4**
	Daños materiales (millones)	**0.1400**	**0.2750**	**0.0850**	**0.2800**	**0.0000**	**0.0500**	**0.0650**	**1.5100**	**0.4405**	**0.2700**

ACCIDENTES POR KILÓMETRO

2018

BAJA CALIFORNIA

CARRETERA Y TRAMO: El Centinela - La Rumorosa (Cuota) INICIA EN KM: 17+700 FINALIZA EN KM: 64+780

SALDOS	CAUSAS	KILÓMETRO	ACCIDENTES	MUERTOS	HERIDOS	DAÑOS	MATERIALES	CONDUCTOR	VEHÍCULO	CAMINO	GANADO	A. NATURAL
2	1	15	1	0	0	150,000		1	0	0	0	0
1	1	25	1	0	0	50,000		1	0	0	0	0
1	0	30	1	0	0	40,000		0	1	0	0	0
3	3	30	3	0	0	130,000		3	0	0	0	0
2	1	35	2	0	0	515,000		1	0	1	0	2
3	3	35	3	0	2	282,000		3	0	0	0	0
1	1	35	1	0	0	500,000		1	0	0	0	0
1	1	35	1	0	0	50,000		1	0	0	0	0
1	1	40	1	0	0	25,000		1	0	2	0	1
1	1	40	1	0	0	10,000		1	0	0	0	0
2	1	40	2	0	0	510,000		1	0	0	0	0
1	0	40	1	0	0	120,000		0	0	0	0	1

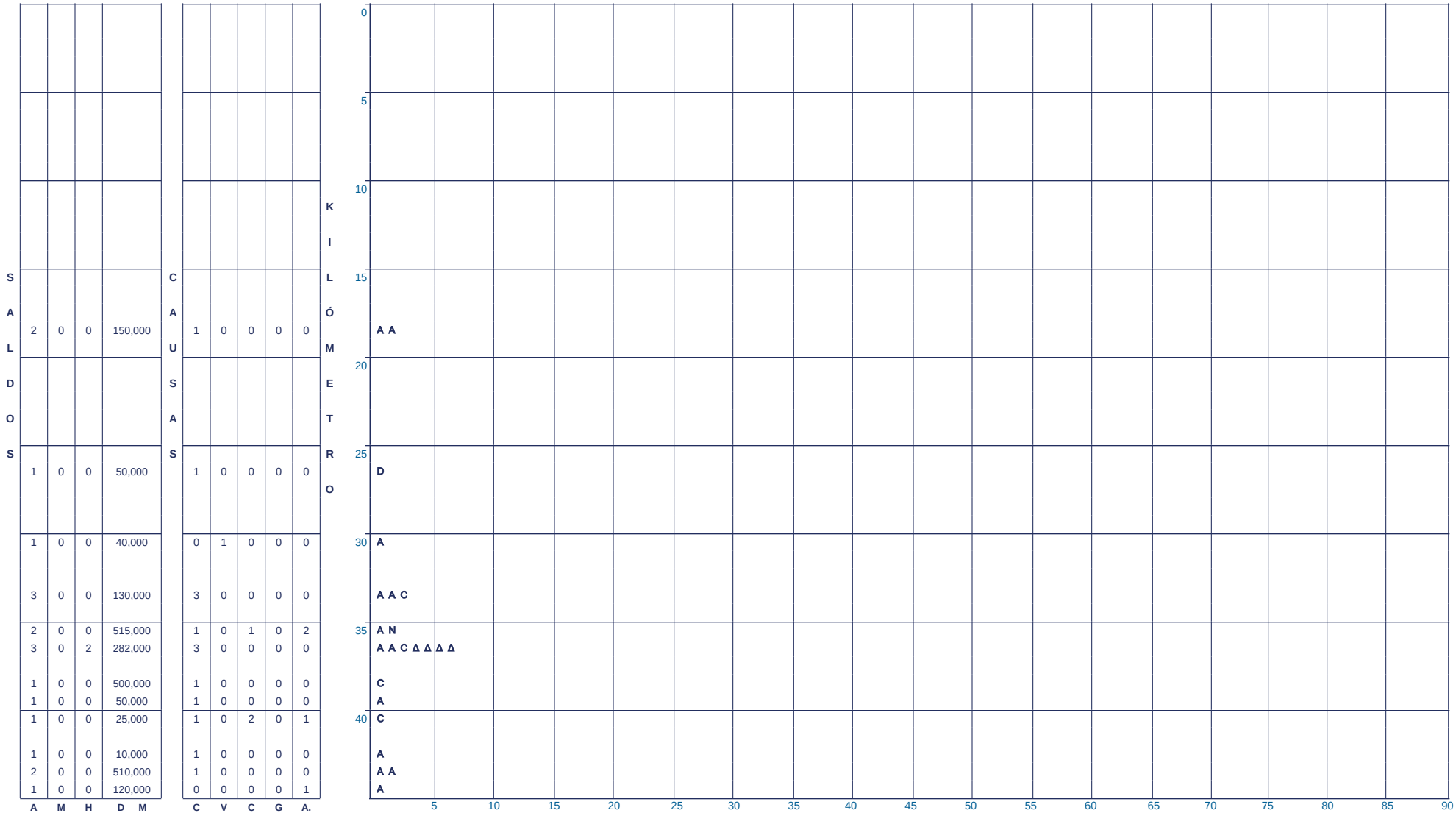

CLAVE	CLASIFICACIÓN DEL ACCIDENTE	CLAVE	CLASIFICACIÓN DEL ACCIDENTE
A	SALIDA DEL CAMINO	J	COLISIÓN CON BICICLETA
B	VOLCADURA	K	COLISIÓN SIN ESPECIFICAR
C	CHOQUE POR ALCANCE	L	COLISIÓN CONTRA VEHÍCULO
D	CHOQUE LATERAL	M	CHOQUE CONTRA SEMOVIENTE
E	CHOQUE CONTRA OBJETO FIJO	N	RELATIVO A LA CARGA
F	CHOQUE FRONTAL	O	OTROS
G	COLISIÓN CON MOTOCICLETA		- COLISIÓN CONTRA JINETE - CHOQUE CONTRA OTROS OBJETOS - CAIDA DE PASAJERO - DESPRENDIMIENTO DE EJE/NEUMÁTICO - INCENDIO - SIN DATO
H	ATROPELLAMIENTO		

ACCIDENTES EQUIVALENTES

- Ѧ UN MUERTO = 6 ACCIDENTES
- Δ UN HERIDO = 2 ACCIDENTES

ACCIDENTES POR KILÓMETRO

2018

BAJA CALIFORNIA

CARRETERA Y TRAMO: El Centinela - La Rumorosa (Cuota) INICIA EN KM: 17+700 FINALIZA EN KM: 64+780

ACCIDENTES	MUERTOS	HERIDOS	DAÑOS	MATERIALES
3	0	0	98,000	
1	0	0	6,000	
1	1	0	50,000	
3	0	0	630,000	
2	0	0	25,000	
3	0	0	295,000	
2	0	1	300,000	
2	1	0	60,000	
1	0	0	50,000	
1	0	0	80,000	
9	0	0	815,000	
1	0	0	70,000	
1	0	0	80,000	
1	0	0	20,000	
1	0	0	70,000	

SALDOS

CONDUCTOR	VEHÍCULO	CAMINO	GANADO	A. NATURAL
3	0	0	0	0
1	0	0	0	0
1	0	0	0	0
1	1	0	0	1
2	0	0	0	0
0	1	0	0	2
1	0	0	0	0
2	0	0	0	0
0	0	0	0	0
0	1	0	0	0
5	0	1	0	2
0	0	0	0	1
0	0	0	0	0
0	1	0	0	0
0	0	0	0	0

CAUSAS

KILÓMETRO



NÚMERO Y CLASIFICACIÓN DE ACCIDENTES

CLAVE	CLASIFICACIÓN DEL ACCIDENTE	CLAVE	CLASIFICACIÓN DEL ACCIDENTE
A	SALIDA DEL CAMINO	J	COLISIÓN CON BICICLETA
B	VOLCADURA	K	COLISIÓN SIN ESPECIFICAR
C	CHOQUE POR ALCANCE	L	COLISIÓN CONTRA VEHÍCULO
D	CHOQUE LATERAL	M	CHOQUE CONTRA SEMOVIENTE
E	CHOQUE CONTRA OBJETO FIJO	N	RELATIVO A LA CARGA
F	CHOQUE FRONTAL	O	OTROS
G	COLISIÓN CON MOTOCICLETA		- COLISIÓN CONTRA JINETE - CHOQUE CONTRA OTROS OBJETOS - CAIDA DE PASAJERO - DESPRENDIMIENTO DE EJE/NEUMÁTICO - INCENDIO - SIN DATO
H	ATROPELLAMIENTO		

ACCIDENTES EQUIVALENTES

Ѧ	UN MUERTO = 6 ACCIDENTES
Δ	UN HERIDO = 2 ACCIDENTES

ACCIDENTES POR KILÓMETRO

2018

BAJA CALIFORNIA

CARRETERA Y TRAMO: Ensenada - El Chinero INICIA EN KM: 3+200 FINALIZA EN KM: 195+800

SALDOS					CAUSAS					KILÓMETRO
ACCIDENTES	MUERTOS	HERIDOS	DAÑOS	MATERIALES	CONDUCTOR	VEHÍCULO	CAMINO	GANADO	A. NATURAL	
1	1	1	40,000		1	0	0	0	0	5
1	1	2	37,000		1	0	0	0	0	
1	1	0	30,000		1	0	0	0	0	10
1	0	3	65,000		1	0	0	0	0	15
1	0	0	8,000		1	1	0	0	0	
										20
										25
1	2	1	20,000		1	0	0	0	0	30
1	1	4	58,000		1	1	0	0	0	35
1	0	1	20,000		1	0	0	0	0	
										40

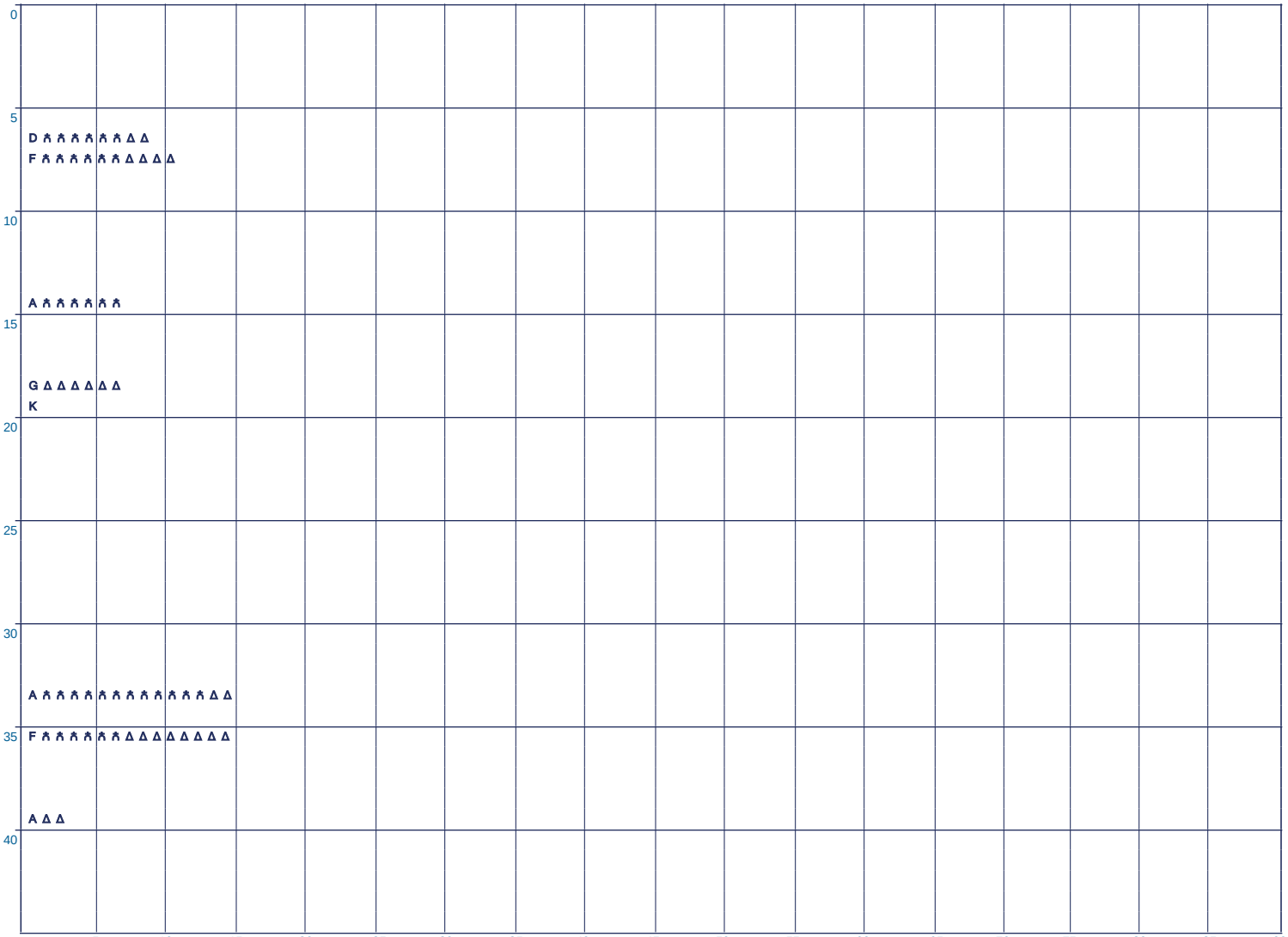

CLAVE	CLASIFICACIÓN DEL ACCIDENTE	CLAVE	CLASIFICACIÓN DEL ACCIDENTE
A	SALIDA DEL CAMINO	J	COLISIÓN CON BICICLETA
B	VOLCADURA	K	COLISIÓN SIN ESPECIFICAR
C	CHOQUE POR ALCANCE	L	COLISIÓN CONTRA VEHÍCULO
D	CHOQUE LATERAL	M	CHOQUE CONTRA SEMOVIENTE
E	CHOQUE CONTRA OBJETO FIJO	N	RELATIVO A LA CARGA
F	CHOQUE FRONTAL	O	OTROS
G	COLISIÓN CON MOTOCICLETA		- COLISIÓN CONTRA JINETE - CHOQUE CONTRA OTROS OBJETOS - CAIDA DE PASAJERO - DESPRENDIMIENTO DE EJE/NEUMÁTICO - INCENDIO - SIN DATO
H	ATROPELLAMIENTO		

ACCIDENTES EQUIVALENTES

🚶	UN MUERTO = 6 ACCIDENTES
Δ	UN HERIDO = 2 ACCIDENTES

ACCIDENTES POR KILÓMETRO

2018

BAJA CALIFORNIA

CARRETERA Y TRAMO: Ensenada - El Chinero INICIA EN KM: 3+200 FINALIZA EN KM: 195+800

SALDOS				CAUSAS				
ACCIDENTES	MUERTOS	HERIDOS	DAÑOS MATERIALES	CONDUCTOR	VEHÍCULO	CAMINO	GANADO	A. NATURAL
1	0	0	20,000	0	1	0	0	0
1	1	0	20,000	1	0	0	0	0



NÚMERO Y CLASIFICACIÓN DE ACCIDENTES

CLAVE	CLASIFICACIÓN DEL ACCIDENTE	CLAVE	CLASIFICACIÓN DEL ACCIDENTE
A	SALIDA DEL CAMINO	J	COLISIÓN CON BICICLETA
B	VOLCADURA	K	COLISIÓN SIN ESPECIFICAR
C	CHOQUE POR ALCANCE	L	COLISIÓN CONTRA VEHÍCULO
D	CHOQUE LATERAL	M	CHOQUE CONTRA SEMOVIENTE
E	CHOQUE CONTRA OBJETO FIJO	N	RELATIVO A LA CARGA
F	CHOQUE FRONTAL	O	OTROS
G	COLISIÓN CON MOTOCICLETA		- COLISIÓN CONTRA JINETE - CHOQUE CONTRA OTROS OBJETOS
H	ATROPELLAMIENTO		- CAIDA DE PASAJERO - DESPRENDIMIENTO DE EJE/NEUMÁTICO
			- INCENDIO - SIN DATO

ACCIDENTES EQUIVALENTES

- UN MUERTO = 6 ACCIDENTES
- Δ UN HERIDO = 2 ACCIDENTES

ACCIDENTES POR KILÓMETRO

2018

BAJA CALIFORNIA

CARRETERA Y TRAMO: Ensenada - El Chinero INICIA EN KM: 3+200 FINALIZA EN KM: 195+800

SALDOS				CAUSAS				
ACCIDENTES	MUERTOS	HERIDOS	DAÑOS MATERIALES	CONDUCTOR	VEHÍCULO	CAMINO	GANADO	A. NATURAL
1	1	0	25,000	1	0	0	0	0



CLAVE	CLASIFICACIÓN DEL ACCIDENTE	CLAVE	CLASIFICACIÓN DEL ACCIDENTE
A	SALIDA DEL CAMINO	J	COLISIÓN CON BICICLETA
B	VOLCADURA	K	COLISIÓN SIN ESPECIFICAR
C	CHOQUE POR ALCANCE	L	COLISIÓN CONTRA VEHÍCULO
D	CHOQUE LATERAL	M	CHOQUE CONTRA SEMOVIENTE
E	CHOQUE CONTRA OBJETO FIJO	N	RELATIVO A LA CARGA
F	CHOQUE FRONTAL	O	OTROS
G	COLISIÓN CON MOTOCICLETA		- COLISIÓN CONTRA JINETE - CHOQUE CONTRA OTROS OBJETOS
H	ATROPELLAMIENTO		- CAIDA DE PASAJERO - DESPRENDIMIENTO DE EJE/NEUMÁTICO
			- INCENDIO - SIN DATO

ACCIDENTES EQUIVALENTES

- UN MUERTO = 6 ACCIDENTES
- Δ UN HERIDO = 2 ACCIDENTES

ACCIDENTES POR KILÓMETRO

2018

BAJA CALIFORNIA

CARRETERA Y TRAMO: Ensenada - El Chinero INICIA EN KM: 3+200 FINALIZA EN KM: 195+800

ACCIDENTES	MUERTOS	HERIDOS	DAÑOS	MATERIALES
1	5	0	50,000	

CONDUCTOR	VEHÍCULO	CAMINO	GANADO	A. NATURAL
1	0	0	0	0

SALDOS

CAUSAS

KILÓMETRO

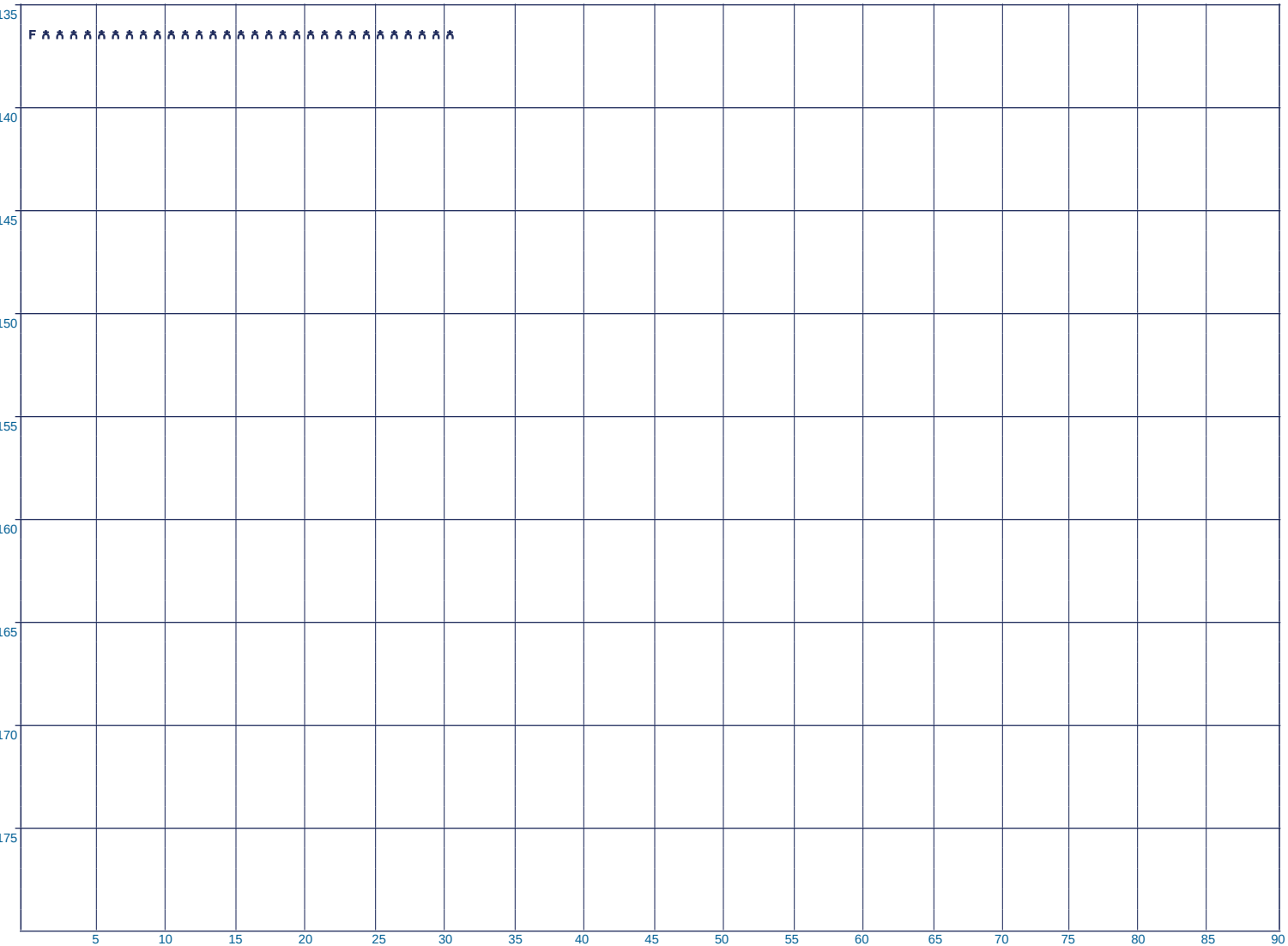

NÚMERO Y CLASIFICACIÓN DE ACCIDENTES

CLAVE	CLASIFICACIÓN DEL ACCIDENTE
A	SALIDA DEL CAMINO
B	VOLCADURA
C	CHOQUE POR ALCANCE
D	CHOQUE LATERAL
E	CHOQUE CONTRA OBJETO FIJO
F	CHOQUE FRONTAL
G	COLISIÓN CON MOTOCICLETA
H	ATROPELLAMIENTO

CLAVE	CLASIFICACIÓN DEL ACCIDENTE
J	COLISIÓN CON BICICLETA
K	COLISIÓN SIN ESPECIFICAR
L	COLISIÓN CONTRA VEHÍCULO
M	CHOQUE CONTRA SEMOVIENTE
N	RELATIVO A LA CARGA
O	OTROS

- COLISIÓN CONTRA JINETE
- CAIDA DE PASAJERO
- INCENDIO
- CHOQUE CONTRA OTROS OBJETOS
- DESPRENDIMIENTO DE EJE/NEUMÁTICO
- SIN DATO

ACCIDENTES EQUIVALENTES

♿	UN MUERTO = 6 ACCIDENTES
Δ	UN HERIDO = 2 ACCIDENTES

ACCIDENTES POR KILÓMETRO

2018

BAJA CALIFORNIA

CARRETERA Y TRAMO: Ensenada - El Chinero INICIA EN KM: 3+200 FINALIZA EN KM: 195+800

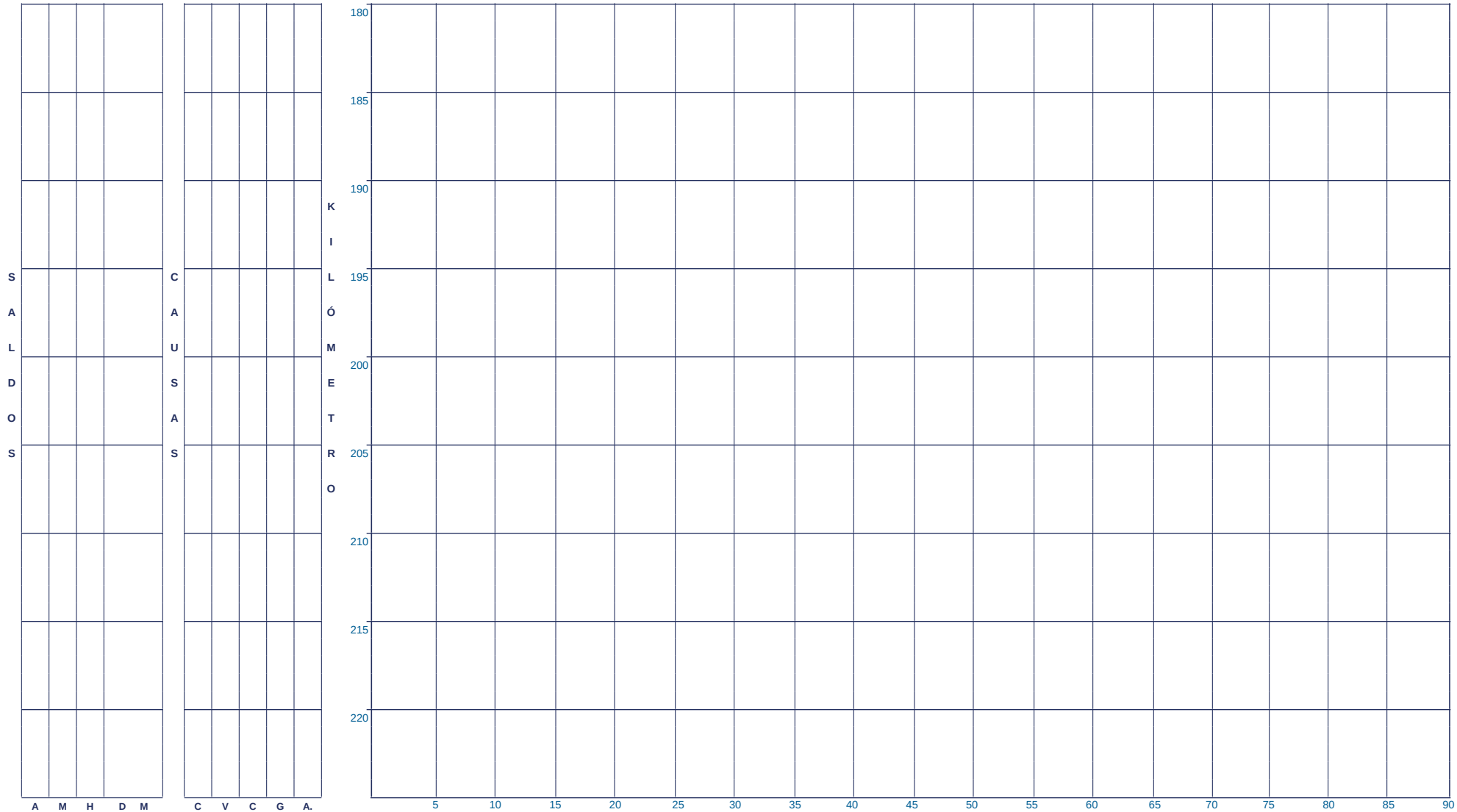

CLAVE	CLASIFICACIÓN DEL ACCIDENTE
A	SALIDA DEL CAMINO
B	VOLCADURA
C	CHOQUE POR ALCANCE
D	CHOQUE LATERAL
E	CHOQUE CONTRA OBJETO FIJO
F	CHOQUE FRONTAL
G	COLISIÓN CON MOTOCICLETA
H	ATROPELLAMIENTO

CLAVE	CLASIFICACIÓN DEL ACCIDENTE
J	COLISIÓN CON BICICLETA
K	COLISIÓN SIN ESPECIFICAR
L	COLISIÓN CONTRA VEHÍCULO
M	CHOQUE CONTRA SEMOVIENTE
N	RELATIVO A LA CARGA
O	OTROS

- COLISIÓN CONTRA JINETE
- CAIDA DE PASAJERO
- INCENDIO
- CHOQUE CONTRA OTROS OBJETOS
- DESPRENDIMIENTO DE EJE/NEUMÁTICO
- SIN DATO

ACCIDENTES EQUIVALENTES

♿	UN MUERTO = 6 ACCIDENTES
Δ	UN HERIDO = 2 ACCIDENTES

ACCIDENTES POR KILÓMETRO

2018

BAJA CALIFORNIA

CARRETERA Y TRAMO: Ensenada - Lázaro Cárdenas INICIA EN KM: 27+000 FINALIZA EN KM: 196+000

SALDOS					CAUSAS				
ACCIDENTES	MUERTOS	HERIDOS	DAÑOS	MATERIALES	CONDUCTOR	VEHÍCULO	CAMINO	GANADO	A. NATURAL
2	2	4	40,000		2	0	0	0	0

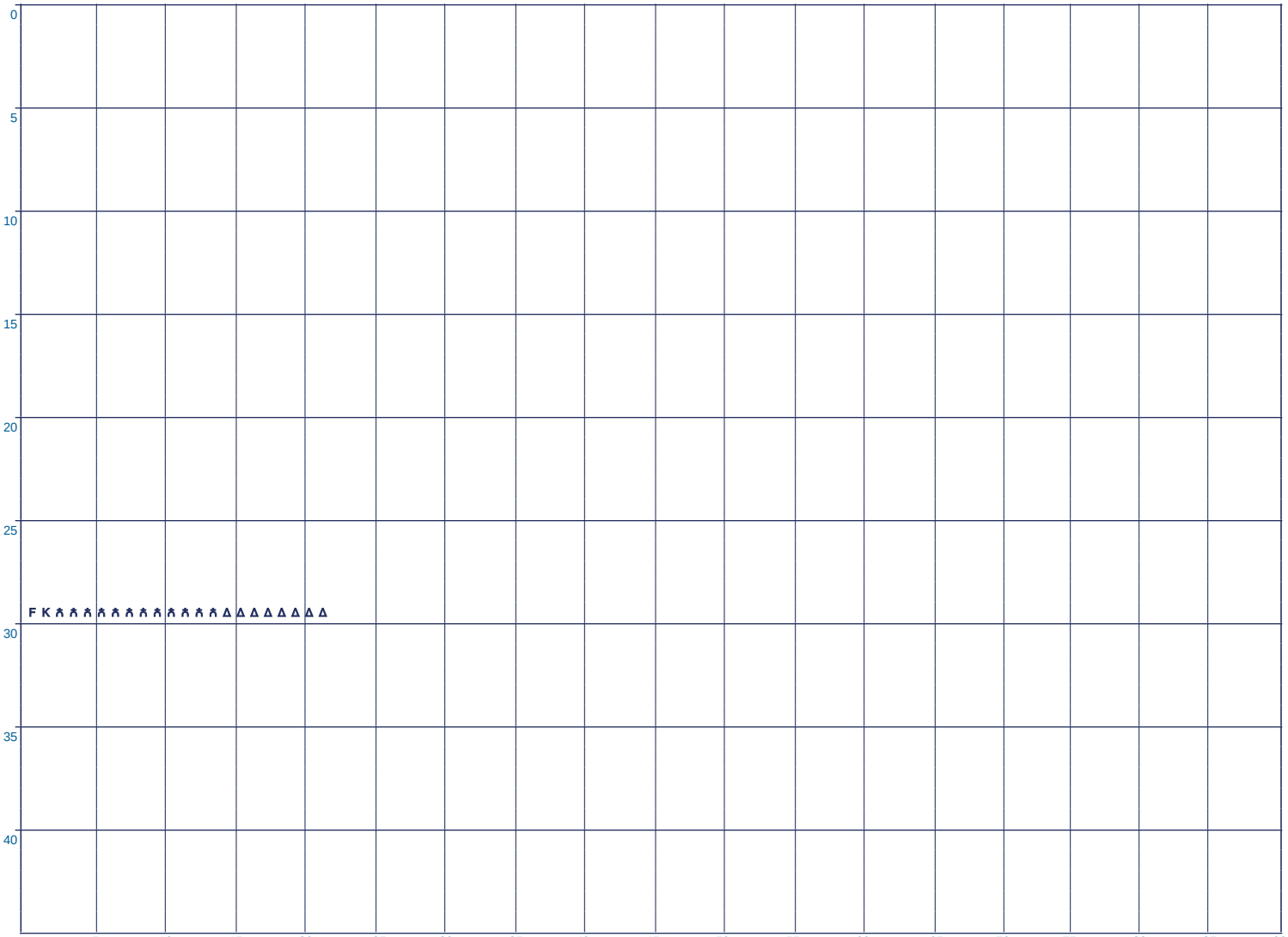

CLAVE	CLASIFICACIÓN DEL ACCIDENTE	CLAVE	CLASIFICACIÓN DEL ACCIDENTE
A	SALIDA DEL CAMINO	J	COLISIÓN CON BICICLETA
B	VOLCADURA	K	COLISIÓN SIN ESPECIFICAR
C	CHOQUE POR ALCANCE	L	COLISIÓN CONTRA VEHÍCULO
D	CHOQUE LATERAL	M	CHOQUE CONTRA SEMOVIENTE
E	CHOQUE CONTRA OBJETO FIJO	N	RELATIVO A LA CARGA
F	CHOQUE FRONTAL	O	OTROS
G	COLISIÓN CON MOTOCICLETA		- COLISIÓN CONTRA JINETE - CHOQUE CONTRA OTROS OBJETOS
H	ATROPELLAMIENTO		- CAIDA DE PASAJERO - DESPRENDIMIENTO DE EJE/NEUMÁTICO
			- INCENDIO - SIN DATO

ACCIDENTES EQUIVALENTES

- UN MUERTO = 6 ACCIDENTES
- Δ UN HERIDO = 2 ACCIDENTES

ACCIDENTES POR KILÓMETRO

2018

BAJA CALIFORNIA

CARRETERA Y TRAMO: Ensenada - Lázaro Cárdenas INICIA EN KM: 27+000 FINALIZA EN KM: 196+000

SALDOS				CAUSAS					KILÓMETRO	
ACCIDENTES	MUERTOS	HERIDOS	DAÑOS	MATERIALES	CONDUCTOR	VEHÍCULO	CAMINO	GANADO	A. NATURAL	
2	0	3	70,000		2	1	0	0	0	45
1	0	0	40,000		1	0	0	0	0	50
										55
2	0	0	30,000		1	0	1	0	0	60
										65
1	1	0	25,000		1	0	1	0	0	70
1	1	2	20,000		1	0	0	0	0	75
1	0	0	20,000		1	0	0	0	0	80
										85

5 10 15 20 25 30 35 40 45 50 55 60 65 70 75 80 85 90

NÚMERO Y CLASIFICACIÓN DE ACCIDENTES

CLAVE	CLASIFICACIÓN DEL ACCIDENTE
A	SALIDA DEL CAMINO
B	VOLCADURA
C	CHOQUE POR ALCANCE
D	CHOQUE LATERAL
E	CHOQUE CONTRA OBJETO FIJO
F	CHOQUE FRONTAL
G	COLISIÓN CON MOTOCICLETA
H	ATROPELLAMIENTO

CLAVE	CLASIFICACIÓN DEL ACCIDENTE
J	COLISIÓN CON BICICLETA
K	COLISIÓN SIN ESPECIFICAR
L	COLISIÓN CONTRA VEHÍCULO
M	CHOQUE CONTRA SEMOVIENTE
N	RELATIVO A LA CARGA
O	OTROS

- COLISIÓN CONTRA JINETE
- CAIDA DE PASAJERO
- INCENDIO
- CHOQUE CONTRA OTROS OBJETOS
- DESPRENDIMIENTO DE EJE/NEUMÁTICO
- SIN DATO

ACCIDENTES EQUIVALENTES

♿	UN MUERTO = 6 ACCIDENTES
Δ	UN HERIDO = 2 ACCIDENTES

ACCIDENTES POR KILÓMETRO

2018

BAJA CALIFORNIA

CARRETERA Y TRAMO: Ensenada - Lázaro Cárdenas INICIA EN KM: 27+000 FINALIZA EN KM: 196+000

ACCIDENTES	MUERTOS	HERIDOS	DAÑOS	MATERIALES
1	0	0	50,000	
1	0	2	30,000	
1	0	5	25,000	
1	0	0	20,000	
1	0	1	50,000	
1	0	0	50,000	
1	0	1	15,000	
1	0	0	300,000	

CONDUCTOR	VEHÍCULO	CAMINO	GANADO	A. NATURAL
1	0	0	0	0
1	0	0	0	0
1	0	0	0	0
1	0	0	0	0
0	0	0	1	0
0	0	0	0	0
1	0	2	0	1
1	0	0	0	0



KILÓMETRO

CAUSAS

SALDOS

NÚMERO Y CLASIFICACIÓN DE ACCIDENTES

CLAVE	CLASIFICACIÓN DEL ACCIDENTE	CLAVE	CLASIFICACIÓN DEL ACCIDENTE
A	SALIDA DEL CAMINO	J	COLISIÓN CON BICICLETA
B	VOLCADURA	K	COLISIÓN SIN ESPECIFICAR
C	CHOQUE POR ALCANCE	L	COLISIÓN CONTRA VEHÍCULO
D	CHOQUE LATERAL	M	CHOQUE CONTRA SEMOVIENTE
E	CHOQUE CONTRA OBJETO FIJO	N	RELATIVO A LA CARGA
F	CHOQUE FRONTAL	O	OTROS
G	COLISIÓN CON MOTOCICLETA		- COLISIÓN CONTRA JINETE - CHOQUE CONTRA OTROS OBJETOS
H	ATROPELLAMIENTO		- CAIDA DE PASAJERO - DESPRENDIMIENTO DE EJE/NEUMÁTICO
			- INCENDIO - SIN DATO

ACCIDENTES EQUIVALENTES

♿	UN MUERTO = 6 ACCIDENTES
Δ	UN HERIDO = 2 ACCIDENTES

ACCIDENTES POR KILÓMETRO

2018

BAJA CALIFORNIA

CARRETERA Y TRAMO: Ensenada - Lázaro Cárdenas INICIA EN KM: 27+000 FINALIZA EN KM: 196+000

SALDOS				CAUSAS					KILÓMETRO
ACCIDENTES	MUERTOS	HERIDOS	DAÑOS MATERIALES	CONDUCTOR	VEHÍCULO	CAMINO	GANADO	A. NATURAL	
1	0	0	30,000	1	0	0	0	0	140 A
1	0	0	190,000	1	0	0	0	0	155 D
1	0	0	8,000	1	0	0	0	0	G
1	0	0	28,000	1	0	0	0	0	160 C
1	0	0	15,000	2	0	0	0	0	F
1	0	0	45,000	1	0	0	0	0	165 F
2	0	1	80,000	2	0	0	0	0	F H Δ Δ
3	0	3	223,000	3	0	0	0	0	A C D Δ Δ Δ Δ Δ Δ
3	0	3	110,000	3	0	0	0	1	A C E Δ Δ Δ Δ Δ Δ
2	0	1	11,000	1	0	0	0	0	170 C H Δ Δ
1	0	0	30,000	1	0	0	0	0	K
3	2	0	200,000	3	0	0	0	0	C D K 🚶 🚶 🚶 🚶 🚶 🚶 🚶 🚶 🚶 🚶 🚶
1	0	2	40,000	2	0	0	0	0	175 F Δ Δ Δ Δ
2	0	2	76,000	1	0	0	0	0	D H Δ Δ Δ Δ

135 140 145 150 155 160 165 170 175

5 10 15 20 25 30 35 40 45 50 55 60 65 70 75 80 85 90

NÚMERO Y CLASIFICACIÓN DE ACCIDENTES

CLAVE	CLASIFICACIÓN DEL ACCIDENTE	CLAVE	CLASIFICACIÓN DEL ACCIDENTE
A	SALIDA DEL CAMINO	J	COLISIÓN CON BICICLETA
B	VOLCADURA	K	COLISIÓN SIN ESPECIFICAR
C	CHOQUE POR ALCANCE	L	COLISIÓN CONTRA VEHÍCULO
D	CHOQUE LATERAL	M	CHOQUE CONTRA SEMOVIENTE
E	CHOQUE CONTRA OBJETO FIJO	N	RELATIVO A LA CARGA
F	CHOQUE FRONTAL	O	OTROS
G	COLISIÓN CON MOTOCICLETA		- COLISIÓN CONTRA JINETE - CHOQUE CONTRA OTROS OBJETOS - CAIDA DE PASAJERO - DESPRENDIMIENTO DE EJE/NEUMÁTICO - INCENDIO - SIN DATO
H	ATROPELLAMIENTO		

ACCIDENTES EQUIVALENTES

🚶	UN MUERTO = 6 ACCIDENTES
Δ	UN HERIDO = 2 ACCIDENTES

ACCIDENTES POR KILÓMETRO

2018

BAJA CALIFORNIA

CARRETERA Y TRAMO: Ensenada - Lázaro Cárdenas INICIA EN KM: 27+000 FINALIZA EN KM: 196+000

SALDOS					CAUSAS					KILÓMETRO
										180
										185
1	1	1	30,000		1	0	0	0	0	F ♣ ♣ ♣ ♣ ♣ ♣ Δ Δ
3	2	2	92,000		2	0	0	0	1	F F H ♣ ♣ ♣ ♣ ♣ ♣ ♣ ♣ ♣ ♣ ♣ ♣ Δ Δ Δ Δ
3	0	0	145,000		3	0	0	0	0	D D E
1	0	2	43,000		1	0	0	0	0	D Δ Δ Δ Δ
3	0	0	44,000		3	0	0	0	0	A A K
3	0	0	188,000		3	0	0	0	0	C D F
2	1	1	55,000		2	0	0	0	0	A D ♣ ♣ ♣ ♣ ♣ ♣ Δ Δ
1	0	3	90,000		1	0	0	0	0	D Δ Δ Δ Δ Δ Δ
1	1	0	5,000		0	0	0	0	0	H ♣ ♣ ♣ ♣ ♣ ♣
										195
										200
										205
										210
										215
										220
ACCIDENTES	MUERTOS	HERIDOS	DAÑOS	MATERIALES	CONDUCTOR	VEHÍCULO	CAMINO	GANADO	A. NATURAL	

5 10 15 20 25 30 35 40 45 50 55 60 65 70 75 80 85 90

NÚMERO Y CLASIFICACIÓN DE ACCIDENTES

CLAVE	CLASIFICACIÓN DEL ACCIDENTE	CLAVE	CLASIFICACIÓN DEL ACCIDENTE
A	SALIDA DEL CAMINO	J	COLISIÓN CON BICICLETA
B	VOLCADURA	K	COLISIÓN SIN ESPECIFICAR
C	CHOQUE POR ALCANCE	L	COLISIÓN CONTRA VEHÍCULO
D	CHOQUE LATERAL	M	CHOQUE CONTRA SEMOVIENTE
E	CHOQUE CONTRA OBJETO FIJO	N	RELATIVO A LA CARGA
F	CHOQUE FRONTAL	O	OTROS
G	COLISIÓN CON MOTOCICLETA		- COLISIÓN CONTRA JINETE - CHOQUE CONTRA OTROS OBJETOS
H	ATROPELLAMIENTO		- CAIDA DE PASAJERO - DESPRENDIMIENTO DE EJE/NEUMÁTICO
			- INCENDIO - SIN DATO

ACCIDENTES EQUIVALENTES

♣ UN MUERTO = 6 ACCIDENTES

Δ UN HERIDO = 2 ACCIDENTES

ACCIDENTES POR KILÓMETRO

2018

BAJA CALIFORNIA

CARRETERA Y TRAMO: Ent. Punta Prieta - Bahía de Los Ángeles INICIA EN KM: 0+000 FINALIZA EN KM: 66+600

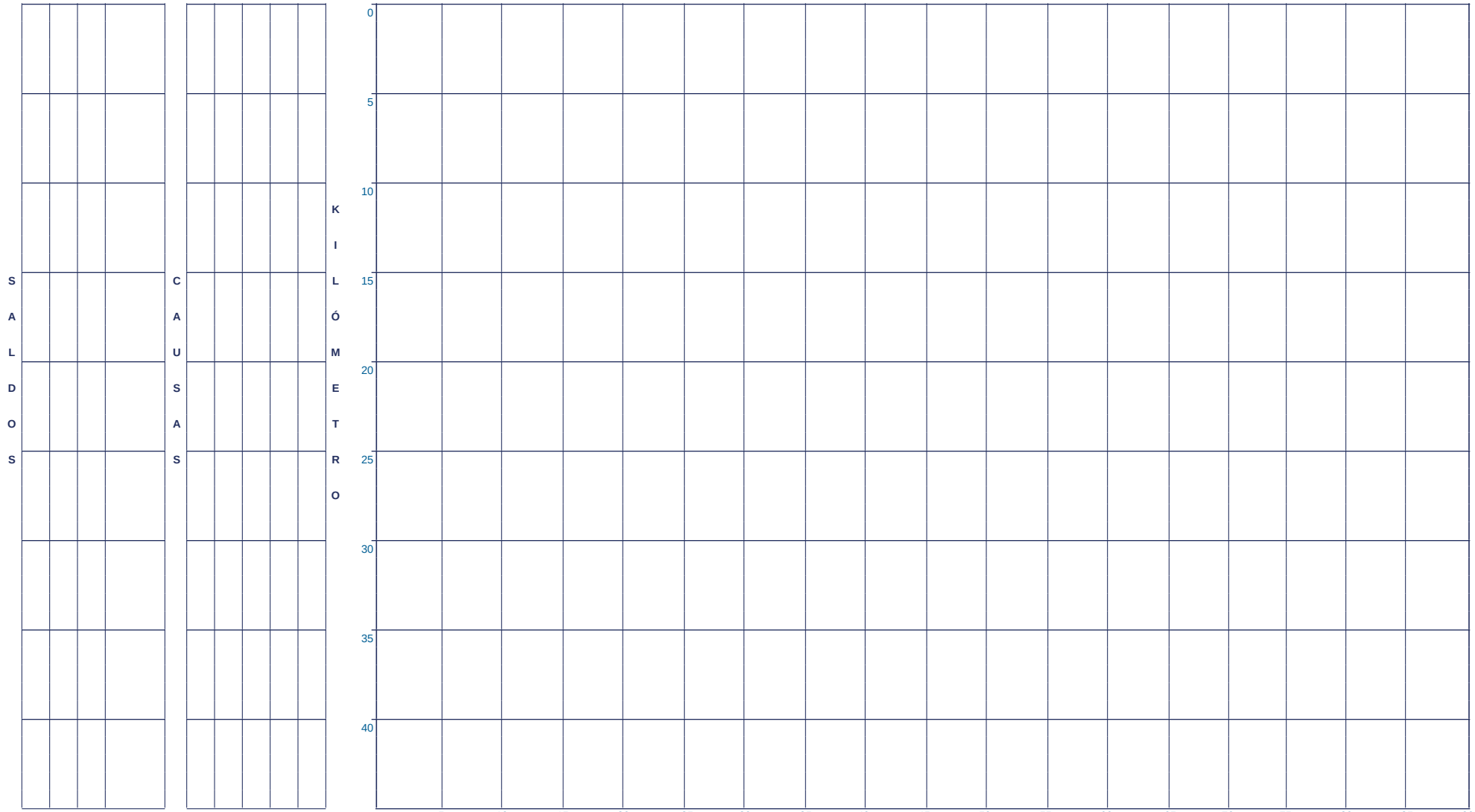

CLAVE	CLASIFICACIÓN DEL ACCIDENTE
A	SALIDA DEL CAMINO
B	VOLCADURA
C	CHOQUE POR ALCANCE
D	CHOQUE LATERAL
E	CHOQUE CONTRA OBJETO FIJO
F	CHOQUE FRONTAL
G	COLISIÓN CON MOTOCICLETA
H	ATROPELLAMIENTO

CLAVE	CLASIFICACIÓN DEL ACCIDENTE
J	COLISIÓN CON BICICLETA
K	COLISIÓN SIN ESPECIFICAR
L	COLISIÓN CONTRA VEHÍCULO
M	CHOQUE CONTRA SEMOVIENTE
N	RELATIVO A LA CARGA
O	OTROS

- COLISIÓN CONTRA JINETE
- CAIDA DE PASAJERO
- INCENDIO
- CHOQUE CONTRA OTROS OBJETOS
- DESPRENDIMIENTO DE EJE/NEUMÁTICO
- SIN DATO

ACCIDENTES EQUIVALENTES

♿	UN MUERTO = 6 ACCIDENTES
Δ	UN HERIDO = 2 ACCIDENTES

ACCIDENTES POR KILÓMETRO

2018

BAJA CALIFORNIA

CARRETERA Y TRAMO: Ent. Punta Prieta - Bahía de Los Ángeles INICIA EN KM: 0+000 FINALIZA EN KM: 66+600

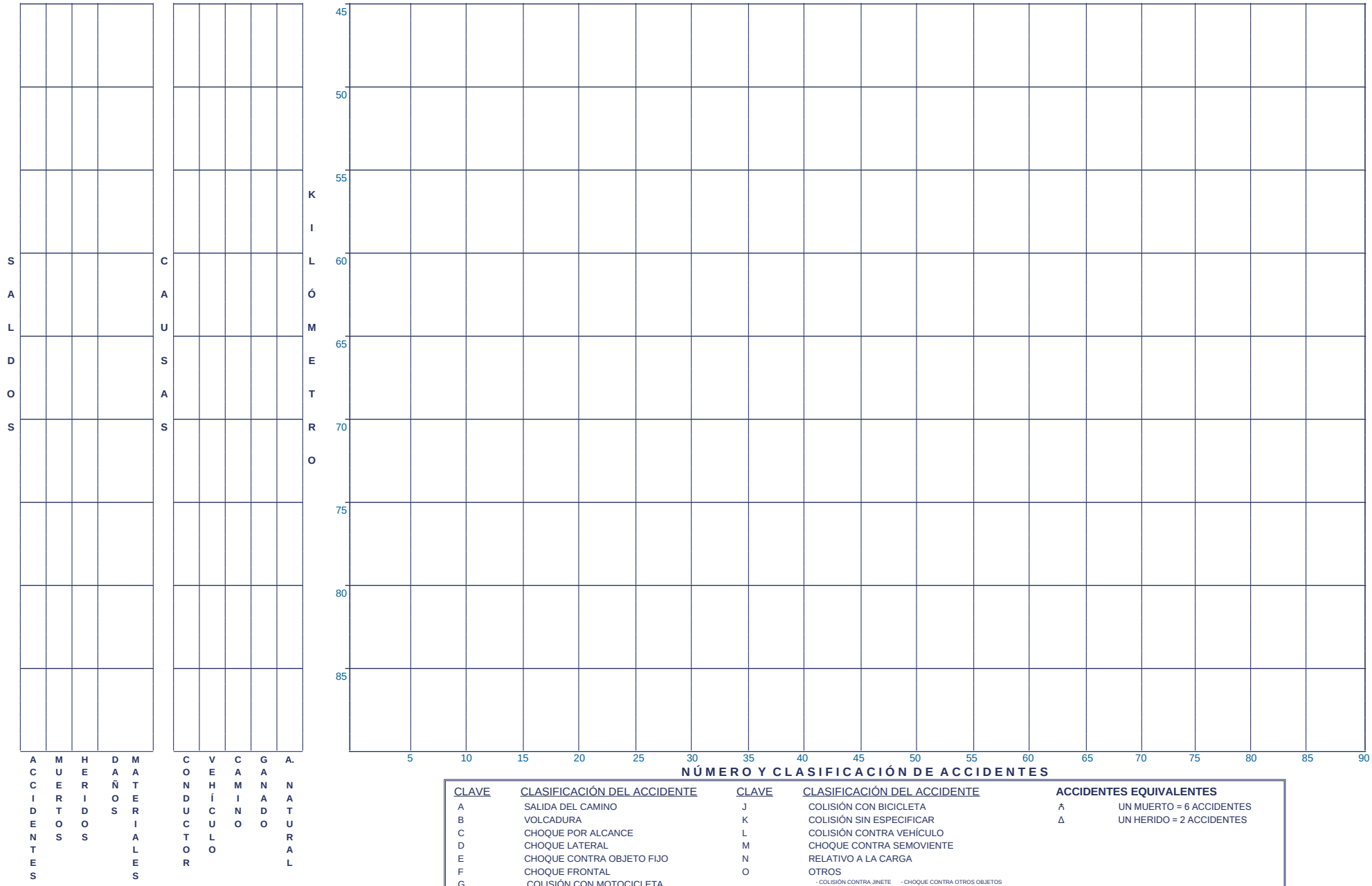

CLAVE	CLASIFICACIÓN DEL ACCIDENTE	CLAVE	CLASIFICACIÓN DEL ACCIDENTE
A	SALIDA DEL CAMINO	J	COLISIÓN CON BICICLETA
B	VOLCADURA	K	COLISIÓN SIN ESPECIFICAR
C	CHOQUE POR ALCANCE	L	COLISIÓN CONTRA VEHÍCULO
D	CHOQUE LATERAL	M	CHOQUE CONTRA SEMOVIENTE
E	CHOQUE CONTRA OBJETO FIJO	N	RELATIVO A LA CARGA
F	CHOQUE FRONTAL	O	OTROS
G	COLISIÓN CON MOTOCICLETA		- COLISIÓN CONTRA JINETE - CHOQUE CONTRA OTROS OBJETOS
H	ATROPELLAMIENTO		- CAIDA DE PASAJERO - DESPRENDIMIENTO DE EJE/NEUMÁTICO
			- INCENDIO - SIN DATO

ACCIDENTES EQUIVALENTES

♿	UN MUERTO = 6 ACCIDENTES
Δ	UN HERIDO = 2 ACCIDENTES

ACCIDENTES POR KILÓMETRO

2018

BAJA CALIFORNIA

CARRETERA Y TRAMO: Ent. Punta Prieta - Guerrero Negro Parador Punta Prieta - Lim. Edos. B.C./B.C.S. (Paralelo 28) INICIA EN KM: 0+000 FINALIZA EN KM: 127+600

SALDOS					CAUSAS					KILÓMETRO
ACCIDENTES	MUERTOS	HERIDOS	DAÑOS	MATERIALES	CONDUCTOR	VEHÍCULO	CAMINO	GANADO	A. NATURAL	
1	0	0	40,000		0	0	0	0	0	A

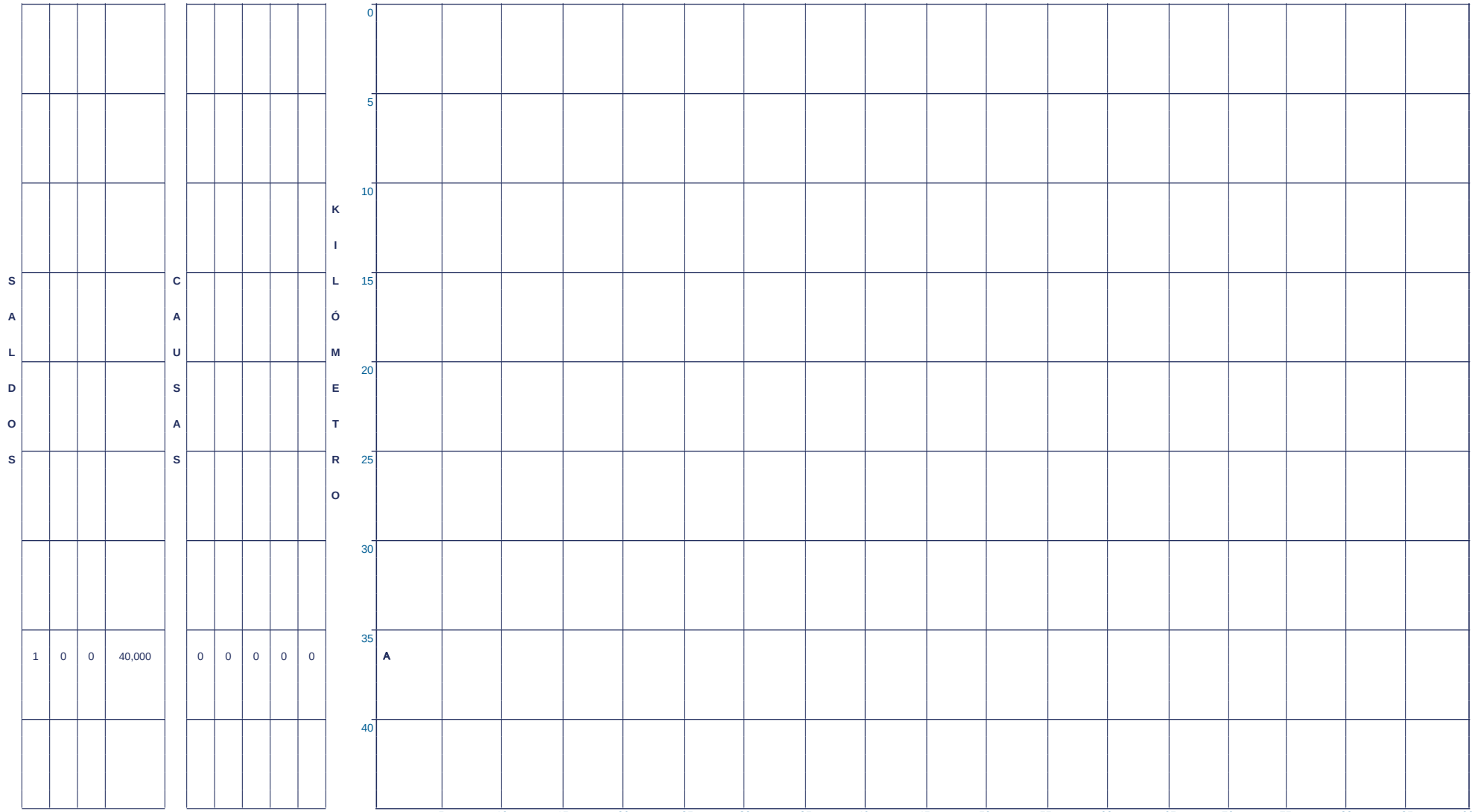

CLAVE	CLASIFICACIÓN DEL ACCIDENTE	CLAVE	CLASIFICACIÓN DEL ACCIDENTE
A	SALIDA DEL CAMINO	J	COLISIÓN CON BICICLETA
B	VOLCADURA	K	COLISIÓN SIN ESPECIFICAR
C	CHOQUE POR ALCANCE	L	COLISIÓN CONTRA VEHÍCULO
D	CHOQUE LATERAL	M	CHOQUE CONTRA SEMOVIENTE
E	CHOQUE CONTRA OBJETO FIJO	N	RELATIVO A LA CARGA
F	CHOQUE FRONTAL	O	OTROS
G	COLISIÓN CON MOTOCICLETA		- COLISIÓN CONTRA JINETE - CHOQUE CONTRA OTROS OBJETOS
H	ATROPELLAMIENTO		- CAIDA DE PASAJERO - DESPRENDIMIENTO DE EJE/NEUMÁTICO
			- INCENDIO - SIN DATO

ACCIDENTES EQUIVALENTES

♿	UN MUERTO = 6 ACCIDENTES
Δ	UN HERIDO = 2 ACCIDENTES

ACCIDENTES POR KILÓMETRO

2018

BAJA CALIFORNIA

CARRETERA Y TRAMO: Ent. Punta Prieta - Guerrero Negro Parador Punta Prieta - Lim. Edos. B.C./B.C.S. (Paralelo 28) **INICIA EN KM: 0+000** **FINALIZA EN KM: 127+600**

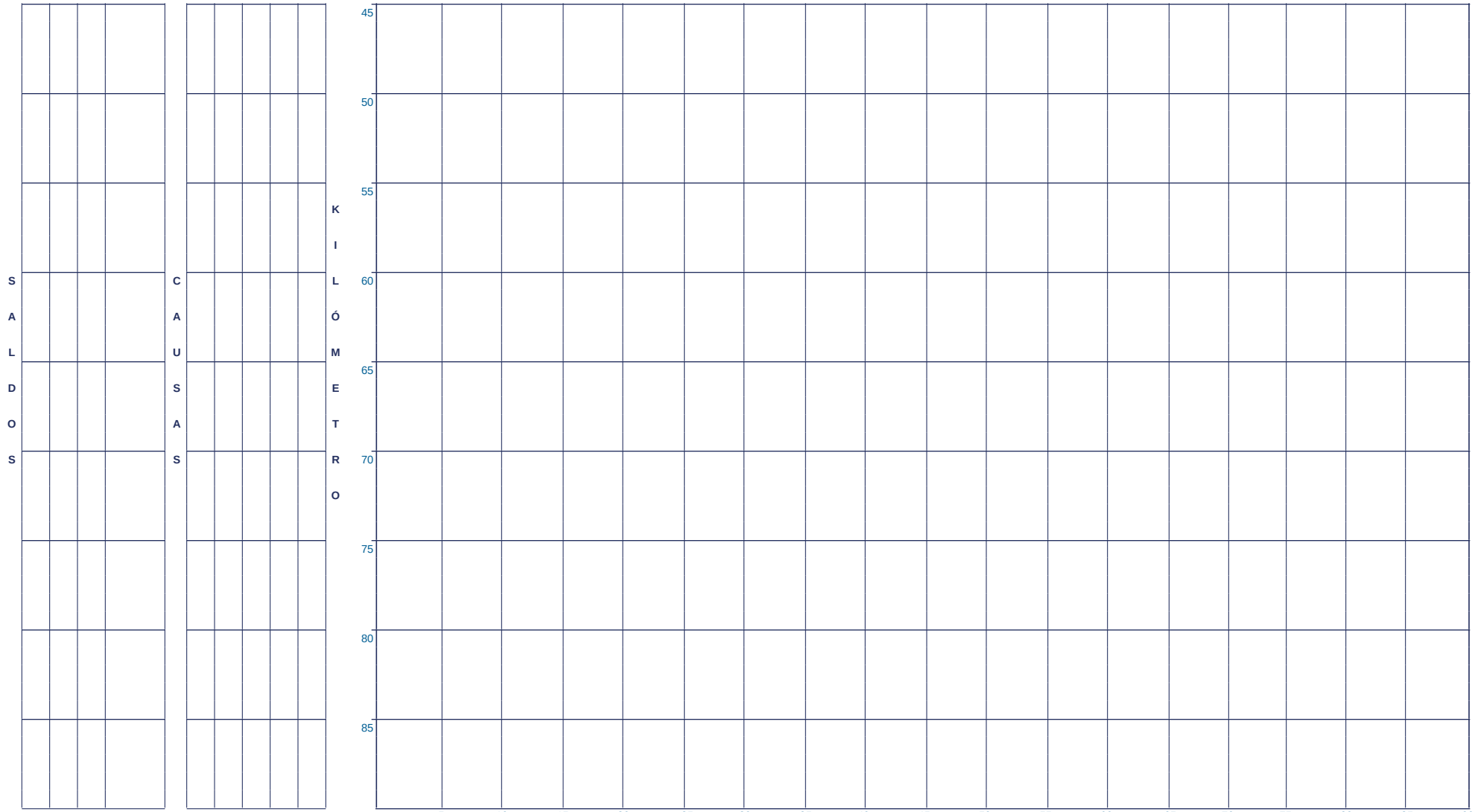

CLAVE	CLASIFICACIÓN DEL ACCIDENTE	CLAVE	CLASIFICACIÓN DEL ACCIDENTE
A	SALIDA DEL CAMINO	J	COLISIÓN CON BICICLETA
B	VOLCADURA	K	COLISIÓN SIN ESPECIFICAR
C	CHOQUE POR ALCANCE	L	COLISIÓN CONTRA VEHÍCULO
D	CHOQUE LATERAL	M	CHOQUE CONTRA SEMOVIENTE
E	CHOQUE CONTRA OBJETO FIJO	N	RELATIVO A LA CARGA
F	CHOQUE FRONTAL	O	OTROS
G	COLISIÓN CON MOTOCICLETA		- COLISIÓN CONTRA JINETE - CHOQUE CONTRA OTROS OBJETOS
H	ATROPELLAMIENTO		- CAIDA DE PASAJERO - DESPRENDIMIENTO DE EJE/NEUMÁTICO
			- INCENDIO - SIN DATO

ACCIDENTES EQUIVALENTES

♿	UN MUERTO = 6 ACCIDENTES
Δ	UN HERIDO = 2 ACCIDENTES

ACCIDENTES POR KILÓMETRO

2018

BAJA CALIFORNIA

CARRETERA Y TRAMO: Ent. Punta Prieta - Guerrero Negro Parador Punta Prieta - Lim. Edos. B.C./B.C.S. (Paralelo 28) **INICIA EN KM: 0+000** **FINALIZA EN KM: 127+600**

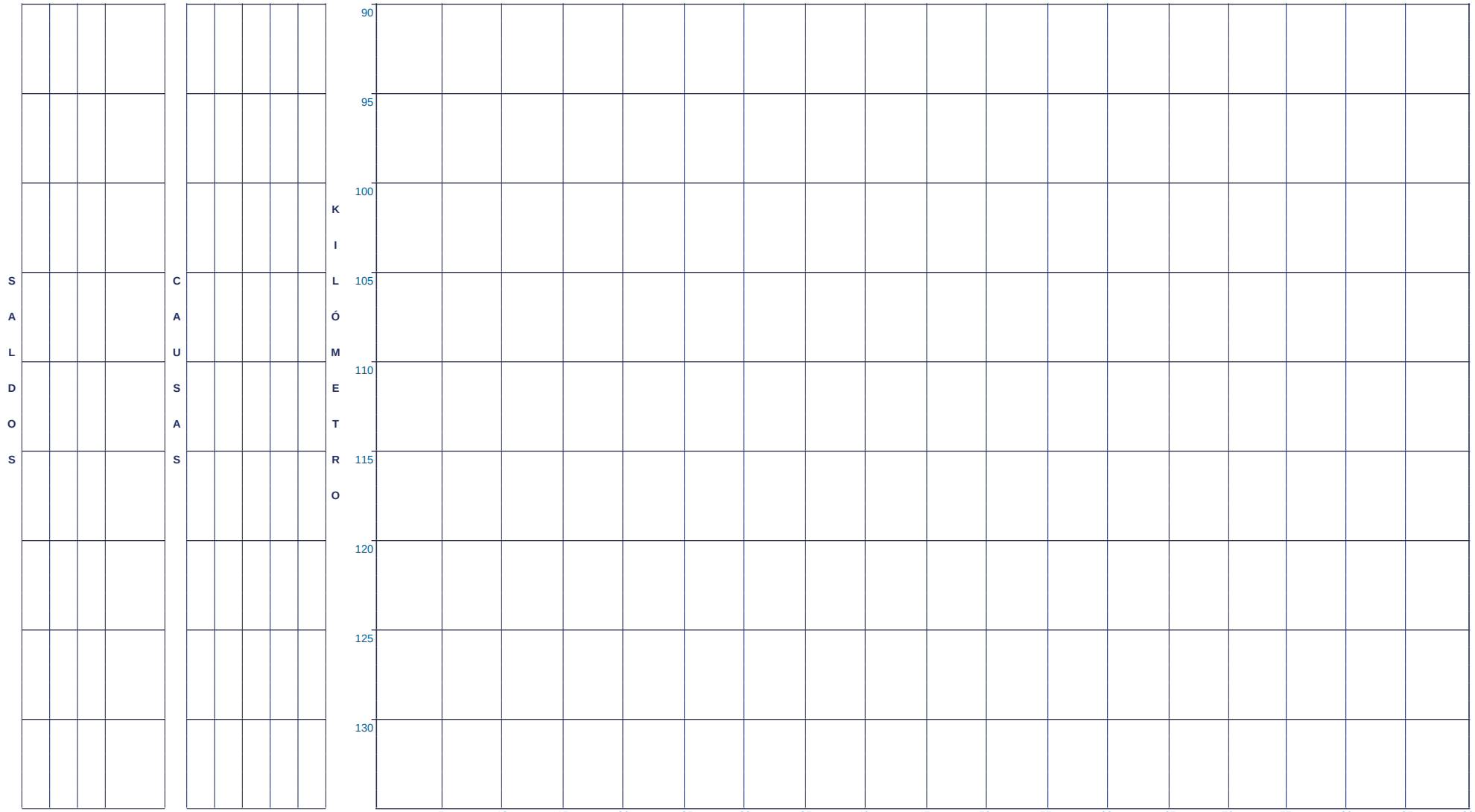

CLAVE	CLASIFICACIÓN DEL ACCIDENTE	CLAVE	CLASIFICACIÓN DEL ACCIDENTE
A	SALIDA DEL CAMINO	J	COLISIÓN CON BICICLETA
B	VOLCADURA	K	COLISIÓN SIN ESPECIFICAR
C	CHOQUE POR ALCANCE	L	COLISIÓN CONTRA VEHÍCULO
D	CHOQUE LATERAL	M	CHOQUE CONTRA SEMOVIENTE
E	CHOQUE CONTRA OBJETO FIJO	N	RELATIVO A LA CARGA
F	CHOQUE FRONTAL	O	OTROS
G	COLISIÓN CON MOTOCICLETA		- COLISIÓN CONTRA JINETE - CHOQUE CONTRA OTROS OBJETOS
H	ATROPELLAMIENTO		- CAIDA DE PASAJERO - DESPRENDIMIENTO DE EJE/NEUMÁTICO
			- INCENDIO - SIN DATO

ACCIDENTES EQUIVALENTES

ⱥ UN MUERTO = 6 ACCIDENTES

Δ UN HERIDO = 2 ACCIDENTES

ACCIDENTES POR KILÓMETRO

2018

BAJA CALIFORNIA

CARRETERA Y TRAMO: La Rumorosa - Tecate (Cuota) INICIA EN KM: 60+700 FINALIZA EN KM: 118+000

SALDOS				CAUSAS					KILÓMETRO
ACCIDENTES	MUERTOS	HERIDOS	DAÑOS	MATERIALES	CONDUCTOR	VEHÍCULO	CAMINO	GANADO	A. NATURAL	
3	0	0	615,000		1	0	1	0	1	60
1	0	0	31,000		1	0	0	0	0	60
1	0	0	20,000		1	0	0	0	0	60
1	0	0	25,000		1	0	0	0	0	65
1	0	8	200,000		1	0	0	0	0	70
1	0	0	25,000		1	0	0	0	0	75
1	0	0	60,000		0	0	1	0	1	75
2	0	0	190,000		2	0	0	0	0	75
1	0	1	50,000		0	1	1	0	0	75
1	0	2	100,000		1	0	0	0	0	80
1	1	0	70,000		1	0	2	0	1	80
1	0	2	1,010,000		1	0	0	0	0	85

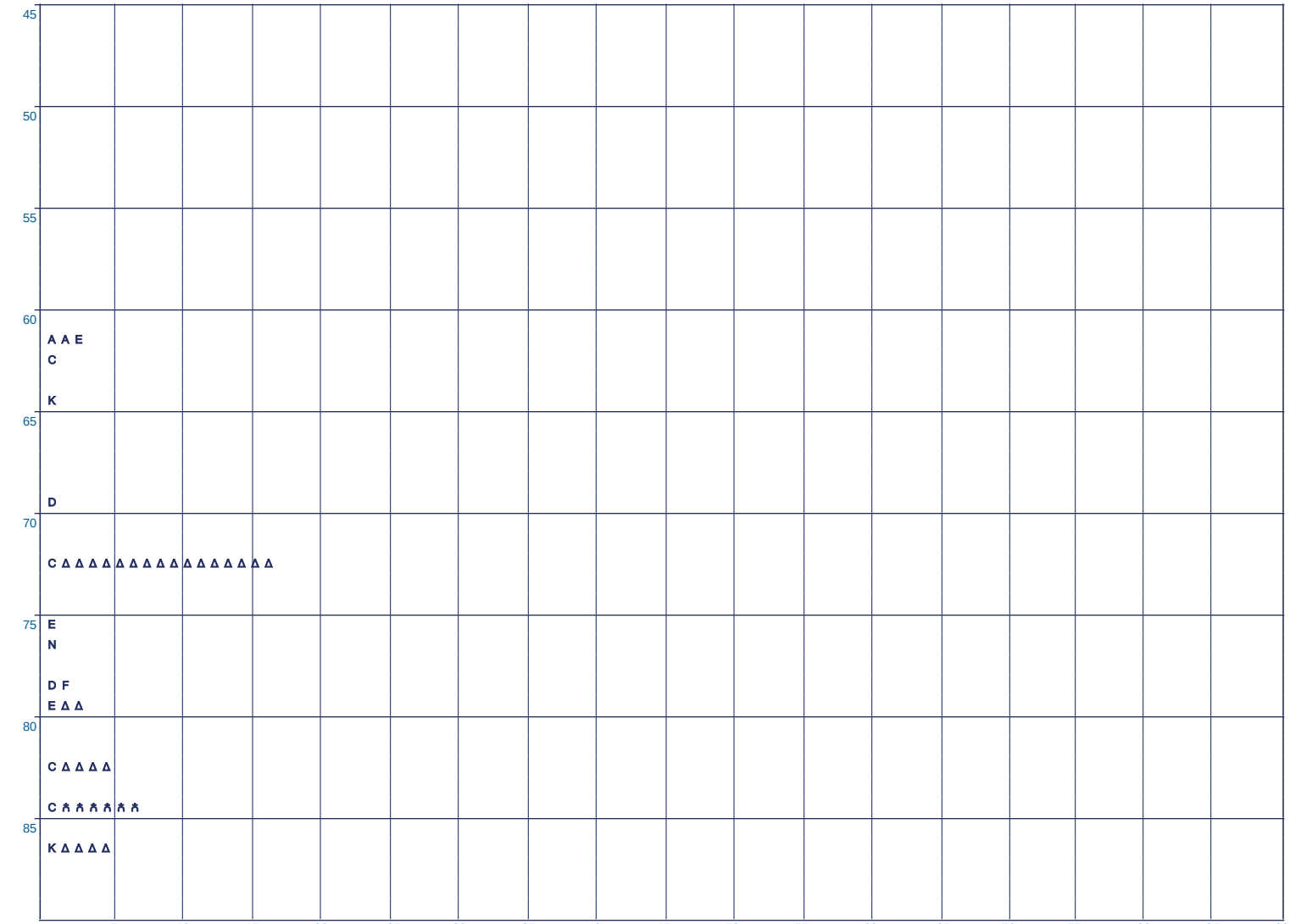

NÚMERO Y CLASIFICACIÓN DE ACCIDENTES

CLAVE	CLASIFICACIÓN DEL ACCIDENTE	CLAVE	CLASIFICACIÓN DEL ACCIDENTE
A	SALIDA DEL CAMINO	J	COLISIÓN CON BICICLETA
B	VOLCADURA	K	COLISIÓN SIN ESPECIFICAR
C	CHOQUE POR ALCANCE	L	COLISIÓN CONTRA VEHÍCULO
D	CHOQUE LATERAL	M	CHOQUE CONTRA SEMOVIENTE
E	CHOQUE CONTRA OBJETO FIJO	N	RELATIVO A LA CARGA
F	CHOQUE FRONTAL	O	OTROS
G	COLISIÓN CON MOTOCICLETA		- COLISIÓN CONTRA JINETE - CHOQUE CONTRA OTROS OBJETOS
H	ATROPELLAMIENTO		- CAIDA DE PASAJERO - DESPRENDIMIENTO DE EJE/NEUMÁTICO
			- INCENDIO - SIN DATO

ACCIDENTES EQUIVALENTES

🚶	UN MUERTO = 6 ACCIDENTES
Δ	UN HERIDO = 2 ACCIDENTES

ACCIDENTES POR KILÓMETRO

2018

BAJA CALIFORNIA

CARRETERA Y TRAMO: La Rumorosa - Tecate (Cuota) INICIA EN KM: 60+700 FINALIZA EN KM: 118+000

SALDOS	ACCIDENTES	MUERTOS	HERIDOS	DAÑOS	MATERIALES
	1	0	1	6,000	
	1	2	6	50,000	
	1	0	12	200,000	
	1	0	0	200,000	
	3	1	3	350,000	
	1	0	0	20,000	

CAUSAS	CONDUCTOR	VEHÍCULO	CAMINO	GANADO	A. NATURAL
	0	0	0	0	0
	1	0	1	0	1
	1	0	0	0	0
	1	0	0	0	0
	3	0	0	0	0
	1	0	0	0	0

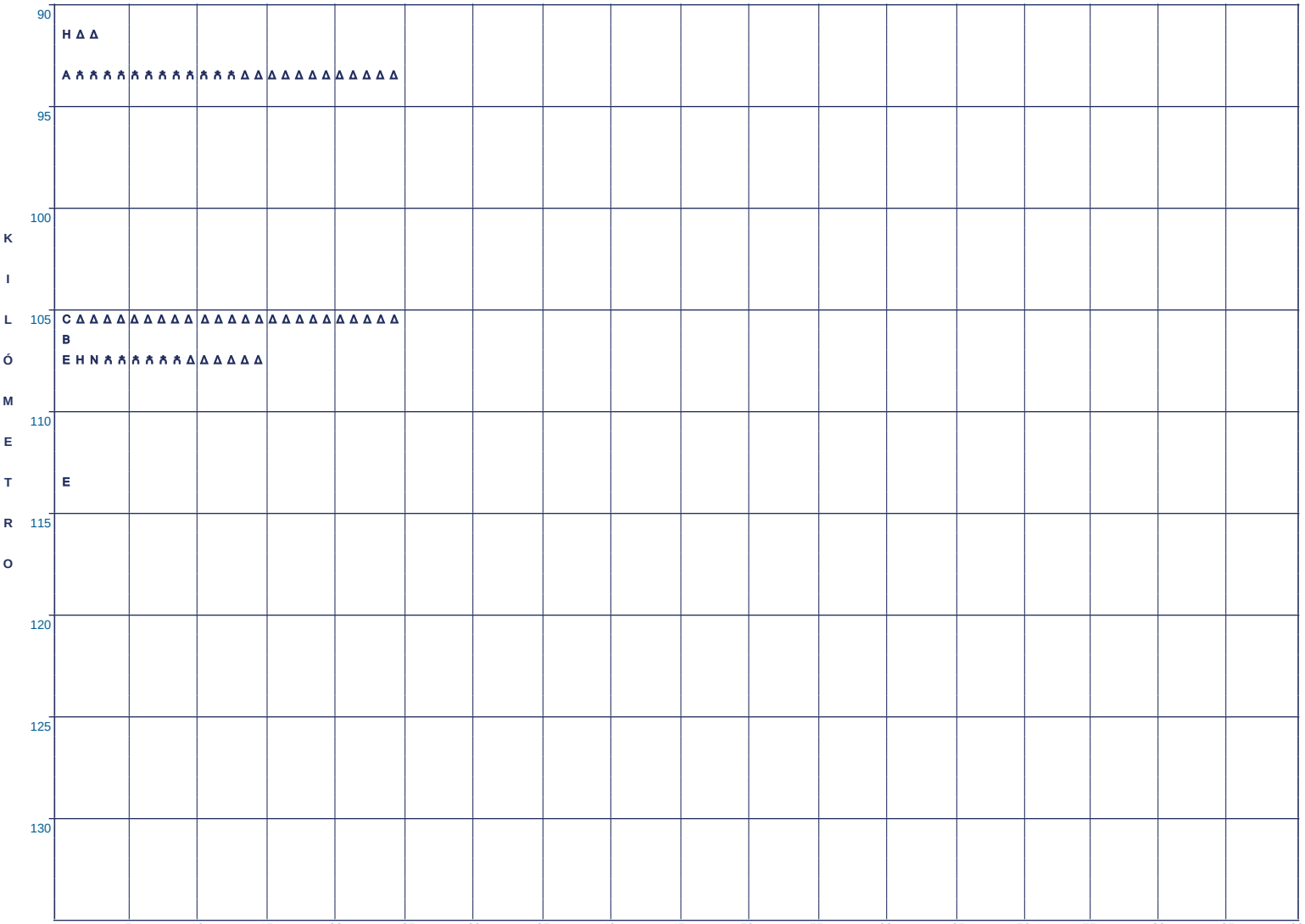

NÚMERO Y CLASIFICACIÓN DE ACCIDENTES

CLAVE	CLASIFICACIÓN DEL ACCIDENTE
A	SALIDA DEL CAMINO
B	VOLCADURA
C	CHOQUE POR ALCANCE
D	CHOQUE LATERAL
E	CHOQUE CONTRA OBJETO FIJO
F	CHOQUE FRONTAL
G	COLISIÓN CON MOTOCICLETA
H	ATROPELLAMIENTO

CLAVE	CLASIFICACIÓN DEL ACCIDENTE
J	COLISIÓN CON BICICLETA
K	COLISIÓN SIN ESPECIFICAR
L	COLISIÓN CONTRA VEHÍCULO
M	CHOQUE CONTRA SEMOVIENTE
N	RELATIVO A LA CARGA
O	OTROS

- COLISIÓN CONTRA JINETE
- CAIDA DE PASAJERO
- INCENDIO
- CHOQUE CONTRA OTROS OBJETOS
- DESPRENDIMIENTO DE EJE/NEUMÁTICO
- SIN DATO

ACCIDENTES EQUIVALENTES

🚶	UN MUERTO = 6 ACCIDENTES
Δ	UN HERIDO = 2 ACCIDENTES

ACCIDENTES POR KILÓMETRO

2018

BAJA CALIFORNIA

CARRETERA Y TRAMO: Lázaro Cárdenas - Ent. Punta Prieta INICIA EN KM: 0+000 FINALIZA EN KM: 280+660

ACCIDENTES	MUERTOS	HERIDOS	DAÑOS	MATERIALES
1	1	2	17,000	
2	3	0	20,000	
2	1	2	50,000	
1	0	0	90,000	
1	1	0	27,000	
1	0	0	40,000	
1	1	1	25,000	

CONDUCTOR	VEHÍCULO	CAMINO	GANADO	A. NATURAL
2	0	0	0	0
1	0	0	0	0
2	0	0	0	0
1	0	0	0	0
1	0	0	0	0
1	0	0	0	0
1	0	0	0	0

SALDOS CAUSAS KILÓMETRO



NÚMERO Y CLASIFICACIÓN DE ACCIDENTES

CLAVE	CLASIFICACIÓN DEL ACCIDENTE
A	SALIDA DEL CAMINO
B	VOLCADURA
C	CHOQUE POR ALCANCE
D	CHOQUE LATERAL
E	CHOQUE CONTRA OBJETO FIJO
F	CHOQUE FRONTAL
G	COLISIÓN CON MOTOCICLETA
H	ATROPELLAMIENTO

CLAVE	CLASIFICACIÓN DEL ACCIDENTE
J	COLISIÓN CON BICICLETA
K	COLISIÓN SIN ESPECIFICAR
L	COLISIÓN CONTRA VEHÍCULO
M	CHOQUE CONTRA SEMOVIENTE
N	RELATIVO A LA CARGA
O	OTROS

- COLISIÓN CONTRA JINETE
- CAIDA DE PASAJERO
- INCENDIO
- CHOQUE CONTRA OTROS OBJETOS
- DESPRENDIMIENTO DE EJE/NEUMÁTICO
- SIN DATO

ACCIDENTES EQUIVALENTES

🚶	UN MUERTO = 6 ACCIDENTES
Δ	UN HERIDO = 2 ACCIDENTES

ACCIDENTES POR KILÓMETRO

2018

BAJA CALIFORNIA

CARRETERA Y TRAMO: Lázaro Cárdenas - Ent. Punta Prieta INICIA EN KM: 0+000 FINALIZA EN KM: 280+660

SALDOS				CAUSAS				
ACCIDENTES	MUERTOS	HERIDOS	DAÑOS MATERIALES	CONDUCTOR	VEHÍCULO	CAMINO	GANADO	A. NATURAL
1	0	0	250,000	1	0	0	0	0
1	0	0	20,000	1	0	2	0	0



CLAVE	CLASIFICACIÓN DEL ACCIDENTE	CLAVE	CLASIFICACIÓN DEL ACCIDENTE
A	SALIDA DEL CAMINO	J	COLISIÓN CON BICICLETA
B	VOLCADURA	K	COLISIÓN SIN ESPECIFICAR
C	CHOQUE POR ALCANCE	L	COLISIÓN CONTRA VEHÍCULO
D	CHOQUE LATERAL	M	CHOQUE CONTRA SEMOVIENTE
E	CHOQUE CONTRA OBJETO FIJO	N	RELATIVO A LA CARGA
F	CHOQUE FRONTAL	O	OTROS
G	COLISIÓN CON MOTOCICLETA		- COLISIÓN CONTRA JINETE - CHOQUE CONTRA OTROS OBJETOS
H	ATROPELLAMIENTO		- CAIDA DE PASAJERO - DESPRENDIMIENTO DE EJE/NEUMÁTICO
			- INCENDIO - SIN DATO

ACCIDENTES EQUIVALENTES

♿	UN MUERTO = 6 ACCIDENTES
Δ	UN HERIDO = 2 ACCIDENTES

ACCIDENTES POR KILÓMETRO

2018

BAJA CALIFORNIA

CARRETERA Y TRAMO: Lázaro Cárdenas - Ent. Punta Prieta INICIA EN KM: 0+000 FINALIZA EN KM: 280+660

ACCIDENTES	MUERTOS	HERIDOS	DAÑOS	MATERIALES	CONDUCTOR	VEHÍCULO	CAMINO	GANADO	A. NATURAL
1	0	0	250,000		1	0	0	0	0

SALDOS

CAUSAS

KILÓMETRO

90 95 100 105 110 115 120 125 130

A

5 10 15 20 25 30 35 40 45 50 55 60 65 70 75 80 85 90

NÚMERO Y CLASIFICACIÓN DE ACCIDENTES

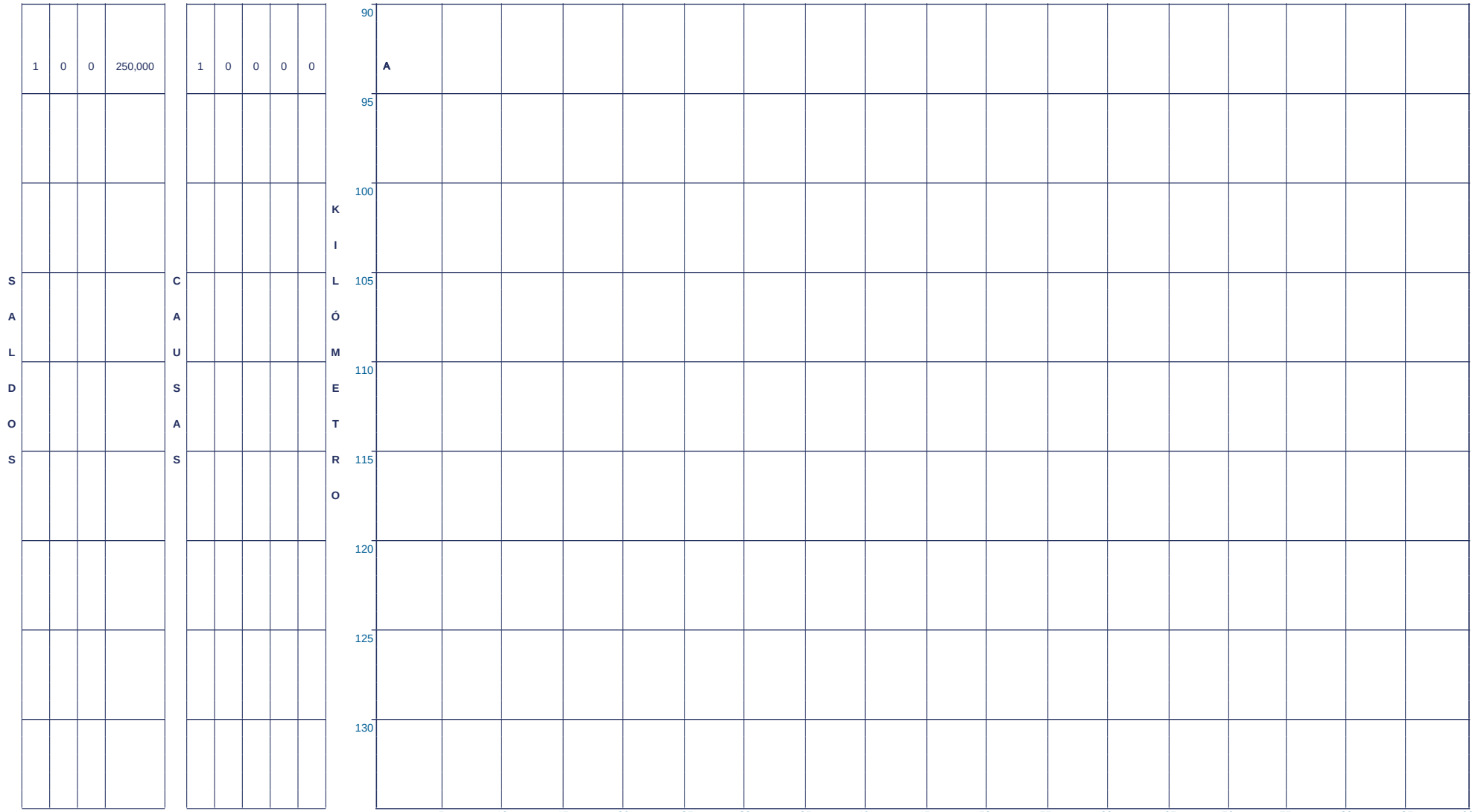

CLAVE	CLASIFICACIÓN DEL ACCIDENTE	CLAVE	CLASIFICACIÓN DEL ACCIDENTE
A	SALIDA DEL CAMINO	J	COLISIÓN CON BICICLETA
B	VOLCADURA	K	COLISIÓN SIN ESPECIFICAR
C	CHOQUE POR ALCANCE	L	COLISIÓN CONTRA VEHÍCULO
D	CHOQUE LATERAL	M	CHOQUE CONTRA SEMOVIENTE
E	CHOQUE CONTRA OBJETO FIJO	N	RELATIVO A LA CARGA
F	CHOQUE FRONTAL	O	OTROS
G	COLISIÓN CON MOTOCICLETA		- COLISIÓN CONTRA JINETE - CHOQUE CONTRA OTROS OBJETOS
H	ATROPELLAMIENTO		- CAIDA DE PASAJERO - DESPRENDIMIENTO DE EJE/NEUMÁTICO
			- INCENDIO - SIN DATO

ACCIDENTES EQUIVALENTES

ħ UN MUERTO = 6 ACCIDENTES

Δ UN HERIDO = 2 ACCIDENTES

ACCIDENTES POR KILÓMETRO

2018

BAJA CALIFORNIA

CARRETERA Y TRAMO: Lázaro Cárdenas - Ent. Punta Prieta INICIA EN KM: 0+000 FINALIZA EN KM: 280+660

SALDOS				CAUSAS					KILÓMETRO
1	1	2	40,000	1	0	0	0	0	A ♂ ♂ ♂ ♂ ♂ ♂ Δ Δ Δ Δ
1	0	2	40,000	1	0	0	0	0	A Δ Δ Δ Δ
1	1	0	500	1	0	0	0	0	J ♂ ♂ ♂ ♂ ♂ ♂
1	0	0	30,000	0	0	0	1	0	M
1	2	0	2,000	1	0	0	0	0	G ♂ ♂ ♂ ♂ ♂ ♂ ♂ ♂ ♂ ♂ ♂ ♂
1	0	1	10,000	0	0	0	0	0	H Δ Δ
ACCIDENTES	MUERTOS	HERIDOS	DAÑOS MATERIALES	CONDUCTOR	VEHÍCULO	CAMINO	GANADO	A. NATURAL	

135 140 145 150 155 160 165 170 175

5 10 15 20 25 30 35 40 45 50 55 60 65 70 75 80 85 90

NÚMERO Y CLASIFICACIÓN DE ACCIDENTES

CLAVE	CLASIFICACIÓN DEL ACCIDENTE	CLAVE	CLASIFICACIÓN DEL ACCIDENTE
A	SALIDA DEL CAMINO	J	COLISIÓN CON BICICLETA
B	VOLCADURA	K	COLISIÓN SIN ESPECIFICAR
C	CHOQUE POR ALCANCE	L	COLISIÓN CONTRA VEHÍCULO
D	CHOQUE LATERAL	M	CHOQUE CONTRA SEMOVIENTE
E	CHOQUE CONTRA OBJETO FIJO	N	RELATIVO A LA CARGA
F	CHOQUE FRONTAL	O	OTROS
G	COLISIÓN CON MOTOCICLETA		- COLISIÓN CONTRA JINETE - CHOQUE CONTRA OTROS OBJETOS
H	ATROPELLAMIENTO		- CAIDA DE PASAJERO - DESPRENDIMIENTO DE EJE/NEUMÁTICO
			- INCENDIO - SIN DATO

ACCIDENTES EQUIVALENTES

♂ UN MUERTO = 6 ACCIDENTES

Δ UN HERIDO = 2 ACCIDENTES

ACCIDENTES POR KILÓMETRO

2018

BAJA CALIFORNIA

CARRETERA Y TRAMO: Lázaro Cárdenas - Ent. Punta Prieta INICIA EN KM: 0+000 FINALIZA EN KM: 280+660

SALDOS				CAUSAS				
ACCIDENTES	MUERTOS	HERIDOS	DAÑOS MATERIALES	CONDUCTOR	VEHÍCULO	CAMINO	GANADO	A. NATURAL
2	0	0	170,000	3	0	0	0	0



CLAVE	CLASIFICACIÓN DEL ACCIDENTE
A	SALIDA DEL CAMINO
B	VOLCADURA
C	CHOQUE POR ALCANCE
D	CHOQUE LATERAL
E	CHOQUE CONTRA OBJETO FIJO
F	CHOQUE FRONTAL
G	COLISIÓN CON MOTOCICLETA
H	ATROPELLAMIENTO

CLAVE	CLASIFICACIÓN DEL ACCIDENTE
J	COLISIÓN CON BICICLETA
K	COLISIÓN SIN ESPECIFICAR
L	COLISIÓN CONTRA VEHÍCULO
M	CHOQUE CONTRA SEMOVIENTE
N	RELATIVO A LA CARGA
O	OTROS

- COLISIÓN CONTRA JINETE
- CAIDA DE PASAJERO
- INCENDIO
- CHOQUE CONTRA OTROS OBJETOS
- DESPRENDIMIENTO DE EJE/NEUMÁTICO
- SIN DATO

ACCIDENTES EQUIVALENTES

♿	UN MUERTO = 6 ACCIDENTES
Δ	UN HERIDO = 2 ACCIDENTES

ACCIDENTES POR KILÓMETRO

2018

BAJA CALIFORNIA

CARRETERA Y TRAMO: Lázaro Cárdenas - Ent. Punta Prieta INICIA EN KM: 0+000 FINALIZA EN KM: 280+660

SALDOS					CAUSAS					KILÓMETRO
ACCIDENTES	MUERTOS	HERIDOS	DAÑOS	MATERIALES	CONDUCTOR	VEHÍCULO	CAMINO	GANADO	A. NATURAL	
1	0	0	130,000		1	0	0	0	0	260 A

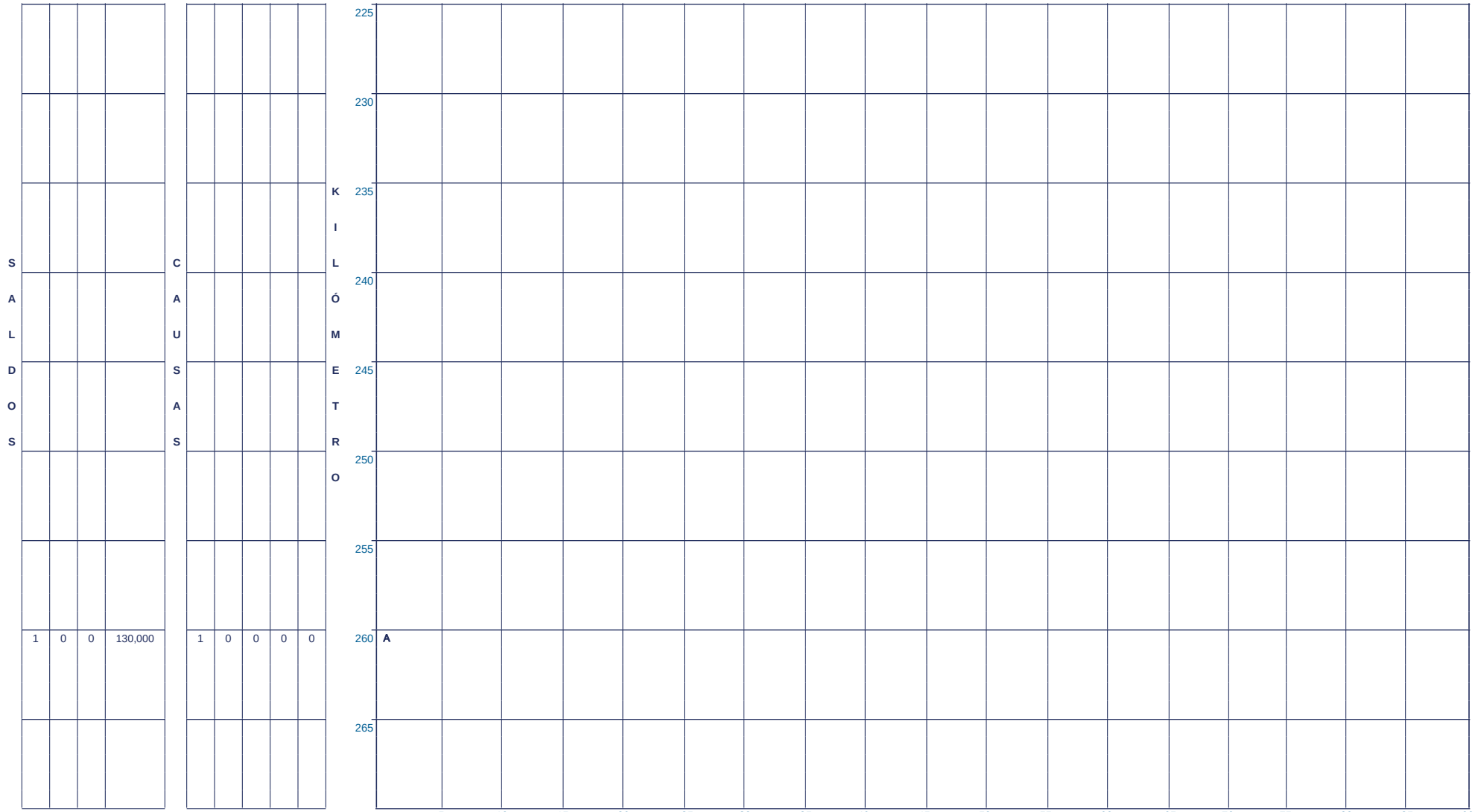

NÚMERO Y CLASIFICACIÓN DE ACCIDENTES

CLAVE	CLASIFICACIÓN DEL ACCIDENTE
A	SALIDA DEL CAMINO
B	VOLCADURA
C	CHOQUE POR ALCANCE
D	CHOQUE LATERAL
E	CHOQUE CONTRA OBJETO FIJO
F	CHOQUE FRONTAL
G	COLISIÓN CON MOTOCICLETA
H	ATROPELLAMIENTO

CLAVE	CLASIFICACIÓN DEL ACCIDENTE
J	COLISIÓN CON BICICLETA
K	COLISIÓN SIN ESPECIFICAR
L	COLISIÓN CONTRA VEHÍCULO
M	CHOQUE CONTRA SEMOVIENTE
N	RELATIVO A LA CARGA
O	OTROS

- COLISIÓN CONTRA JINETE
- CAIDA DE PASAJERO
- INCENDIO
- CHOQUE CONTRA OTROS OBJETOS
- DESPRENDIMIENTO DE EJE/NEUMÁTICO
- SIN DATO

ACCIDENTES EQUIVALENTES

♿	UN MUERTO = 6 ACCIDENTES
Δ	UN HERIDO = 2 ACCIDENTES

ACCIDENTES POR KILÓMETRO

2018

BAJA CALIFORNIA

CARRETERA Y TRAMO: Lázaro Cárdenas - Ent. Punta Prieta INICIA EN KM: 0+000 FINALIZA EN KM: 280+660

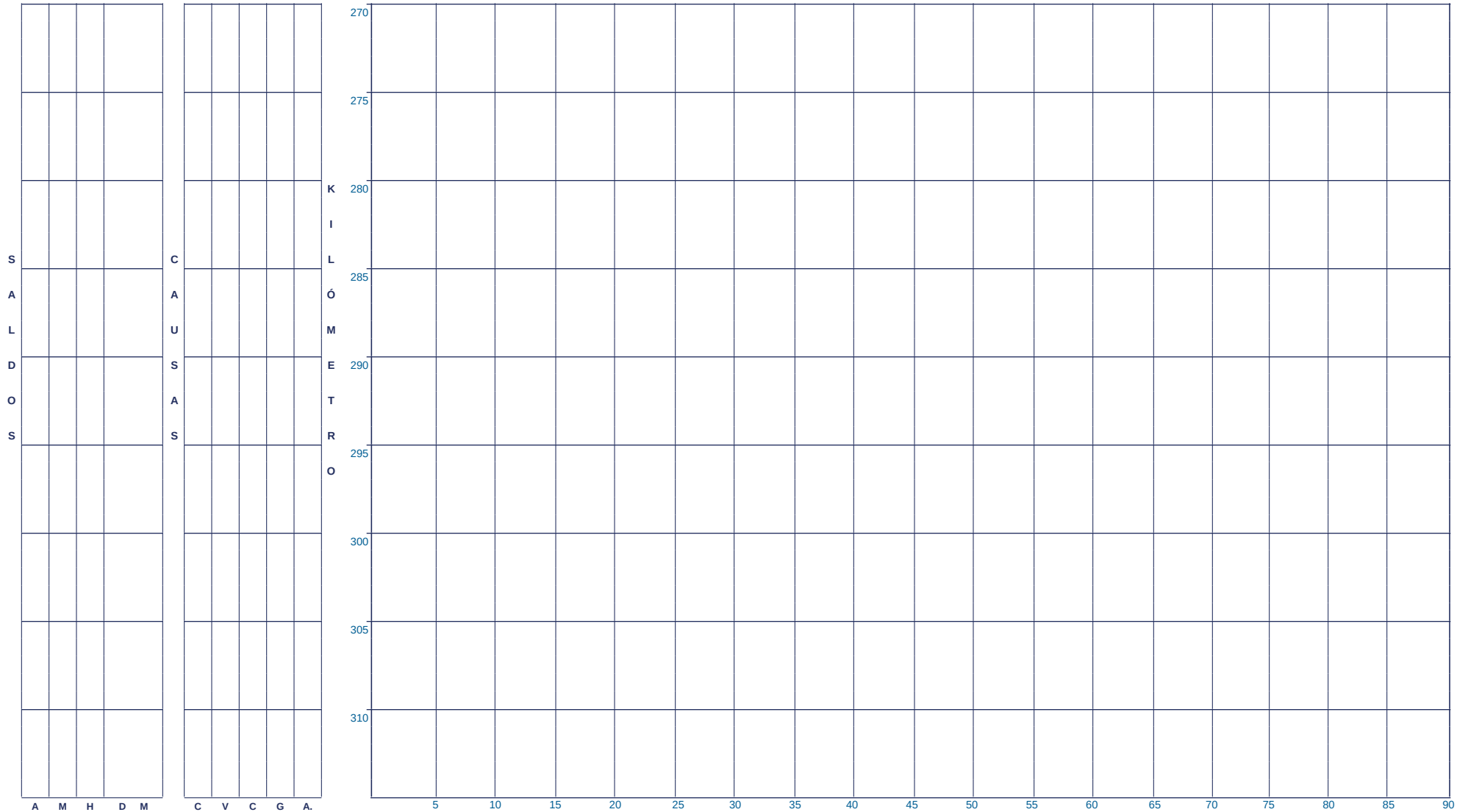

CLAVE	CLASIFICACIÓN DEL ACCIDENTE
A	SALIDA DEL CAMINO
B	VOLCADURA
C	CHOQUE POR ALCANCE
D	CHOQUE LATERAL
E	CHOQUE CONTRA OBJETO FIJO
F	CHOQUE FRONTAL
G	COLISIÓN CON MOTOCICLETA
H	ATROPELLAMIENTO

CLAVE	CLASIFICACIÓN DEL ACCIDENTE
J	COLISIÓN CON BICICLETA
K	COLISIÓN SIN ESPECIFICAR
L	COLISIÓN CONTRA VEHÍCULO
M	CHOQUE CONTRA SEMOVIENTE
N	RELATIVO A LA CARGA
O	OTROS

- COLISIÓN CONTRA JINETE
- CAIDA DE PASAJERO
- INCENDIO
- CHOQUE CONTRA OTROS OBJETOS
- DESPRENDIMIENTO DE EJE/NEUMÁTICO
- SIN DATO

ACCIDENTES EQUIVALENTES

♿	UN MUERTO = 6 ACCIDENTES
Δ	UN HERIDO = 2 ACCIDENTES

ACCIDENTES POR KILÓMETRO

2018

BAJA CALIFORNIA

CARRETERA Y TRAMO: Libramiento de Mexicali (Cuota) INICIA EN KM: 0+000 FINALIZA EN KM: 41+600

ACCIDENTES	MUERTOS	HERIDOS	DAÑOS	MATERIALES
2	0	1	1,080,000	
1	0	0	15,000	
1	0	2	20,000	
1	0	1	4,000	
1	0	0	210,000	
1	0	0	20,000	
1	1	1	130,000	
1	0	0	15,000	
1	2	2	330,000	
1	0	1	1,000,000	

SALDOS

CONDUCTOR	VEHÍCULO	CAMINO	GANADO	A. NATURAL
0	0	0	0	2
1	0	0	0	0
1	0	0	0	0
1	0	0	0	0
1	0	0	0	0
1	0	0	0	0
1	1	0	0	0
0	1	0	0	0
1	0	0	0	0
1	0	0	0	0

CAUSAS

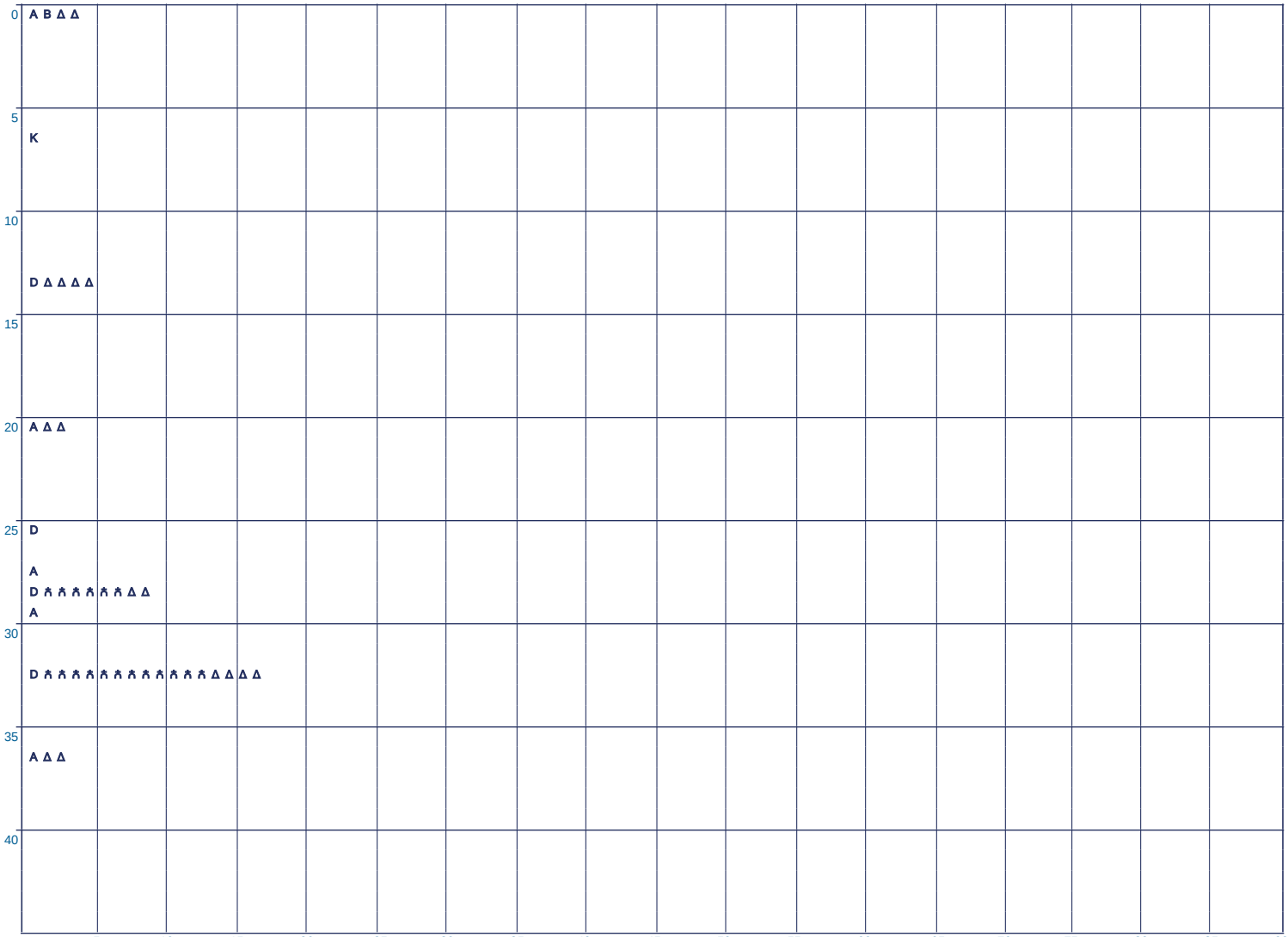

NÚMERO Y CLASIFICACIÓN DE ACCIDENTES

CLAVE	CLASIFICACIÓN DEL ACCIDENTE
A	SALIDA DEL CAMINO
B	VOLCADURA
C	CHOQUE POR ALCANCE
D	CHOQUE LATERAL
E	CHOQUE CONTRA OBJETO FIJO
F	CHOQUE FRONTAL
G	COLISIÓN CON MOTOCICLETA
H	ATROPELLAMIENTO

CLAVE	CLASIFICACIÓN DEL ACCIDENTE
J	COLISIÓN CON BICICLETA
K	COLISIÓN SIN ESPECIFICAR
L	COLISIÓN CONTRA VEHÍCULO
M	CHOQUE CONTRA SEMOVIENTE
N	RELATIVO A LA CARGA
O	OTROS

- COLISIÓN CONTRA JINETE
- CAIDA DE PASAJERO
- INCENDIO
- CHOQUE CONTRA OTROS OBJETOS
- DESPRENDIMIENTO DE EJE/NEUMÁTICO
- SIN DATO

ACCIDENTES EQUIVALENTES

♿	UN MUERTO = 6 ACCIDENTES
Δ	UN HERIDO = 2 ACCIDENTES

ACCIDENTES POR KILÓMETRO

2018

BAJA CALIFORNIA

CARRETERA Y TRAMO: Libramiento de Tecate (Cuota) INICIA EN KM: 118+000 FINALIZA EN KM: 130+500

SALDOS	CAUSAS	KILÓMETRO	ACCIDENTES	MUERTOS	HERIDOS	DAÑOS	MATERIALES	CONDUCTOR	VEHÍCULO	CAMINO	GANADO	A. NATURAL
		90										
		95										
		100										
		105										
		110										
		115	2	0	0		300,000	2	0	2	0	0
		120	2 1	3 0	0 0		35,000 30,000	0 1	0 0	0 0	0 0	0 0
		125	2 1	0 0	6 0		360,000 50,000	1 1	0 0	0 2	0 0	0 1
		130	2	0	0		35,000	2	0	0	0	0

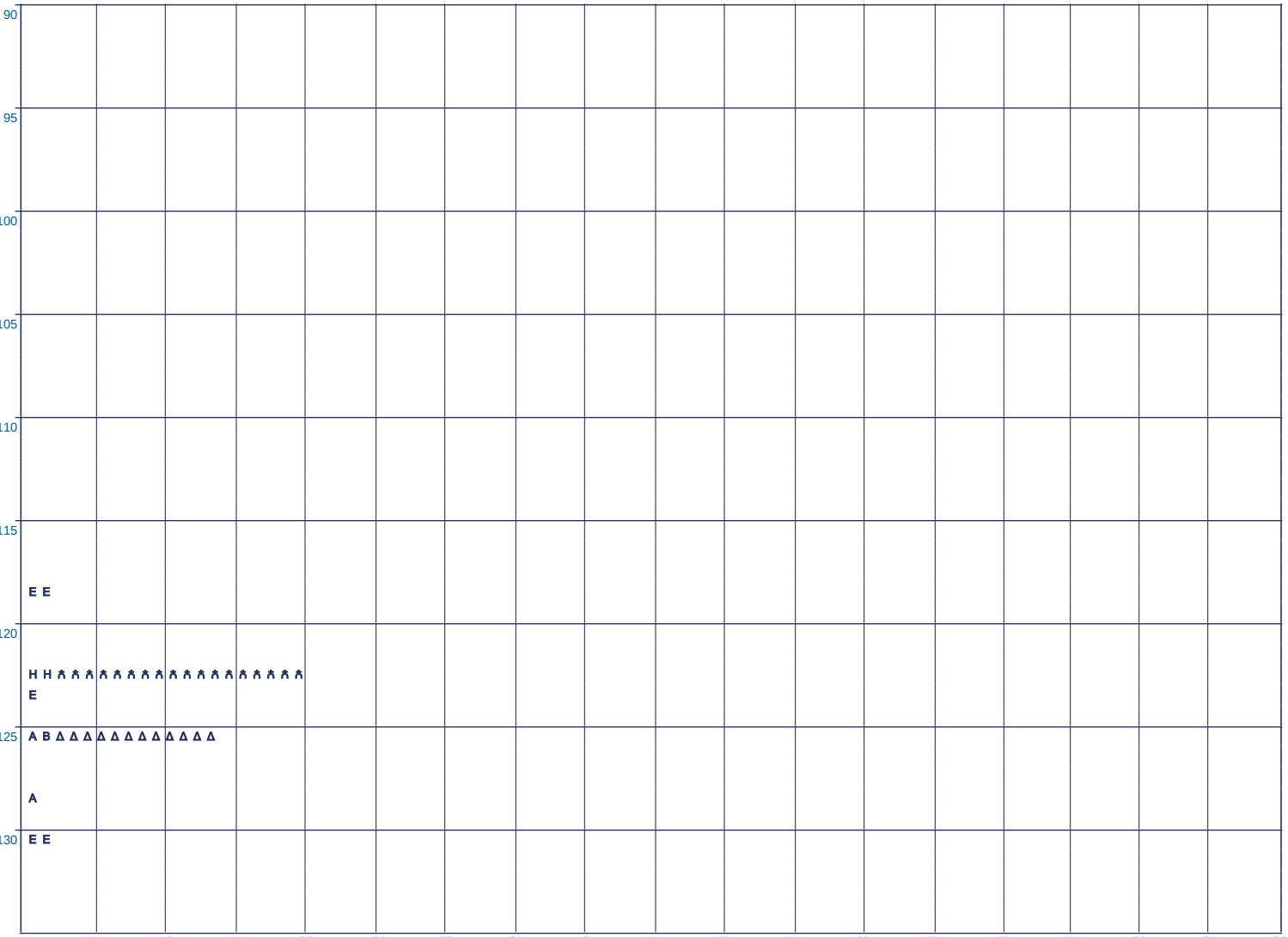

CLAVE	CLASIFICACIÓN DEL ACCIDENTE
A	SALIDA DEL CAMINO
B	VOLCADURA
C	CHOQUE POR ALCANCE
D	CHOQUE LATERAL
E	CHOQUE CONTRA OBJETO FIJO
F	CHOQUE FRONTAL
G	COLISIÓN CON MOTOCICLETA
H	ATROPELLAMIENTO

CLAVE	CLASIFICACIÓN DEL ACCIDENTE
J	COLISIÓN CON BICICLETA
K	COLISIÓN SIN ESPECIFICAR
L	COLISIÓN CONTRA VEHÍCULO
M	CHOQUE CONTRA SEMOVIENTE
N	RELATIVO A LA CARGA
O	OTROS

- COLISIÓN CONTRA JINETE
- CAIDA DE PASAJERO
- INCENDIO
- CHOQUE CONTRA OTROS OBJETOS
- DESPRENDIMIENTO DE EJE/NEUMÁTICO
- SIN DATO

ACCIDENTES EQUIVALENTES

♿	UN MUERTO = 6 ACCIDENTES
Δ	UN HERIDO = 2 ACCIDENTES

ACCIDENTES POR KILÓMETRO

2018

BAJA CALIFORNIA

CARRETERA Y TRAMO: Mexicali - San Felipe INICIA EN KM: 0+000 FINALIZA EN KM: 190+600

ACCIDENTES	MUERTOS	HERIDOS	DAÑOS	MATERIALES
4	1	0	106,000	
11	0	8	251,800	
3	0	0	82,500	
5	0	1	112,500	
2	1	1	35,000	
1	0	0	15,000	
1	0	2	65,000	
2	0	4	60,000	
4	0	1	150,000	
2	0	0	33,000	
2	0	1	380,000	
1	0	1	30,000	
2	3	3	150,000	
1	0	1	15,000	
2	1	0	100,000	
1	0	0	11,000	
2	0	4	90,000	
1	1	0	45,000	
2	0	3	45,000	

CONDUCTOR	VEHÍCULO	CAMINO	GANADO	A. NATURAL
4	0	0	0	0
9	0	0	0	0
3	0	0	0	0
5	0	0	0	0
2	0	0	0	0
1	0	1	0	0
1	0	0	0	0
2	0	0	0	0
3	0	1	0	0
2	0	0	0	0
2	0	0	0	0
1	0	0	0	0
2	0	0	0	0
0	1	0	0	0
2	0	0	0	0
0	0	0	0	0
2	0	0	0	0
1	0	0	0	0
1	0	0	0	0

SALDOS CAUSAS KILÓMETRO



NÚMERO Y CLASIFICACIÓN DE ACCIDENTES

CLAVE	CLASIFICACIÓN DEL ACCIDENTE	CLAVE	CLASIFICACIÓN DEL ACCIDENTE
A	SALIDA DEL CAMINO	J	COLISIÓN CON BICICLETA
B	VOLCADURA	K	COLISIÓN SIN ESPECIFICAR
C	CHOQUE POR ALCANCE	L	COLISIÓN CONTRA VEHÍCULO
D	CHOQUE LATERAL	M	CHOQUE CONTRA SEMOVIENTE
E	CHOQUE CONTRA OBJETO FIJO	N	RELATIVO A LA CARGA
F	CHOQUE FRONTAL	O	OTROS
G	COLISIÓN CON MOTOCICLETA		- COLISIÓN CONTRA JINETE - CHOQUE CONTRA OTROS OBJETOS - CAIDA DE PASAJERO - DESPRENDIMIENTO DE EJE/NEUMÁTICO - INCENDIO - SIN DATO
H	ATROPELLAMIENTO		

ACCIDENTES EQUIVALENTES

🧍	UN MUERTO = 6 ACCIDENTES
Δ	UN HERIDO = 2 ACCIDENTES

ACCIDENTES POR KILÓMETRO

2018

BAJA CALIFORNIA

CARRETERA Y TRAMO: Mexicali - San Felipe INICIA EN KM: 0+000 FINALIZA EN KM: 190+600

ACCIDENTES	MUERTOS	HERIDOS	DAÑOS	MATERIALES
1	1	2	20,000	
2	0	1	55,000	
1	1	0	2,000	
1	0	0	20,000	
1	0	2	80,000	
1	1	4	200,000	
2	0	1	220,000	

SALDOS

CONDUCTOR	VEHÍCULO	CAMINO	GANADO	A. NATURAL
1	0	0	0	0
1	0	0	0	0
1	0	0	0	0
1	0	0	0	0
1	0	0	0	0
1	0	0	0	0
2	0	0	0	0

CAUSAS

KILÓMETRO



NÚMERO Y CLASIFICACIÓN DE ACCIDENTES

CLAVE	CLASIFICACIÓN DEL ACCIDENTE
A	SALIDA DEL CAMINO
B	VOLCADURA
C	CHOQUE POR ALCANCE
D	CHOQUE LATERAL
E	CHOQUE CONTRA OBJETO FIJO
F	CHOQUE FRONTAL
G	COLISIÓN CON MOTOCICLETA
H	ATROPELLAMIENTO

CLAVE	CLASIFICACIÓN DEL ACCIDENTE
J	COLISIÓN CON BICICLETA
K	COLISIÓN SIN ESPECIFICAR
L	COLISIÓN CONTRA VEHÍCULO
M	CHOQUE CONTRA SEMOVIENTE
N	RELATIVO A LA CARGA
O	OTROS

- COLISIÓN CONTRA JINETE
- CAIDA DE PASAJERO
- INCENDIO
- CHOQUE CONTRA OTROS OBJETOS
- DESPRENDIMIENTO DE EJE/NEUMÁTICO
- SIN DATO

ACCIDENTES EQUIVALENTES

🚶	UN MUERTO = 6 ACCIDENTES
Δ	UN HERIDO = 2 ACCIDENTES

ACCIDENTES POR KILÓMETRO

2018

BAJA CALIFORNIA

CARRETERA Y TRAMO: Mexicali - San Felipe INICIA EN KM: 0+000 FINALIZA EN KM: 190+600

SALDOS				CAUSAS					KILÓMETRO
ACCIDENTES	MUERTOS	HERIDOS	DAÑOS MATERIALES	CONDUCTOR	VEHÍCULO	CAMINO	GANADO	A. NATURAL	
1	1	0	60,000	1	0	0	0	0	90
									95
									100
									105
									110
1	1	0	55,000	1	0	0	0	0	115
1	1	0	0	0	0	0	0	0	
									120
1	1	0	20,000	1	0	0	0	0	125
									130



NÚMERO Y CLASIFICACIÓN DE ACCIDENTES

CLAVE	CLASIFICACIÓN DEL ACCIDENTE	CLAVE	CLASIFICACIÓN DEL ACCIDENTE
A	SALIDA DEL CAMINO	J	COLISIÓN CON BICICLETA
B	VOLCADURA	K	COLISIÓN SIN ESPECIFICAR
C	CHOQUE POR ALCANCE	L	COLISIÓN CONTRA VEHÍCULO
D	CHOQUE LATERAL	M	CHOQUE CONTRA SEMOVIENTE
E	CHOQUE CONTRA OBJETO FIJO	N	RELATIVO A LA CARGA
F	CHOQUE FRONTAL	O	OTROS
G	COLISIÓN CON MOTOCICLETA		- COLISIÓN CONTRA JINETE - CHOQUE CONTRA OTROS OBJETOS
H	ATROPELLAMIENTO		- CAIDA DE PASAJERO - DESPRENDIMIENTO DE EJE/NEUMÁTICO
			- INCENDIO - SIN DATO

ACCIDENTES EQUIVALENTES

- UN MUERTO = 6 ACCIDENTES
- Δ UN HERIDO = 2 ACCIDENTES

ACCIDENTES POR KILÓMETRO

2018

BAJA CALIFORNIA

CARRETERA Y TRAMO: Mexicali - San Felipe INICIA EN KM: 0+000 FINALIZA EN KM: 190+600

SALDOS				CAUSAS					KILÓMETRO
ACCIDENTES	MUERTOS	HERIDOS	DAÑOS MATERIALES	CONDUCTOR	VEHÍCULO	CAMINO	GANADO	A. NATURAL	
2	1	1	110,000	2	0	0	0	0	140 K N ☠ ☠ ☠ ☠ ☠ ☠ Δ Δ
1	0	0	95,000	1	0	0	0	0	145 D
									150
1	0	1	30,000	1	0	0	0	0	155 A Δ Δ
									160
1	0	0	20,000	0	1	0	0	0	165 B
									170
2	0	0	75,000	2	0	0	0	0	175 A D

5 10 15 20 25 30 35 40 45 50 55 60 65 70 75 80 85 90

NÚMERO Y CLASIFICACIÓN DE ACCIDENTES

CLAVE	CLASIFICACIÓN DEL ACCIDENTE	CLAVE	CLASIFICACIÓN DEL ACCIDENTE
A	SALIDA DEL CAMINO	J	COLISIÓN CON BICICLETA
B	VOLCADURA	K	COLISIÓN SIN ESPECIFICAR
C	CHOQUE POR ALCANCE	L	COLISIÓN CONTRA VEHÍCULO
D	CHOQUE LATERAL	M	CHOQUE CONTRA SEMOVIENTE
E	CHOQUE CONTRA OBJETO FIJO	N	RELATIVO A LA CARGA
F	CHOQUE FRONTAL	O	OTROS
G	COLISIÓN CON MOTOCICLETA		- COLISIÓN CONTRA JINETE - CHOQUE CONTRA OTROS OBJETOS
H	ATROPELLAMIENTO		- CAIDA DE PASAJERO - DESPRENDIMIENTO DE EJE/NEUMÁTICO
			- INCENDIO - SIN DATO

ACCIDENTES EQUIVALENTES

☠ UN MUERTO = 6 ACCIDENTES

Δ UN HERIDO = 2 ACCIDENTES

ACCIDENTES POR KILÓMETRO

2018

BAJA CALIFORNIA

CARRETERA Y TRAMO: Mexicali - San Felipe INICIA EN KM: 0+000 FINALIZA EN KM: 190+600

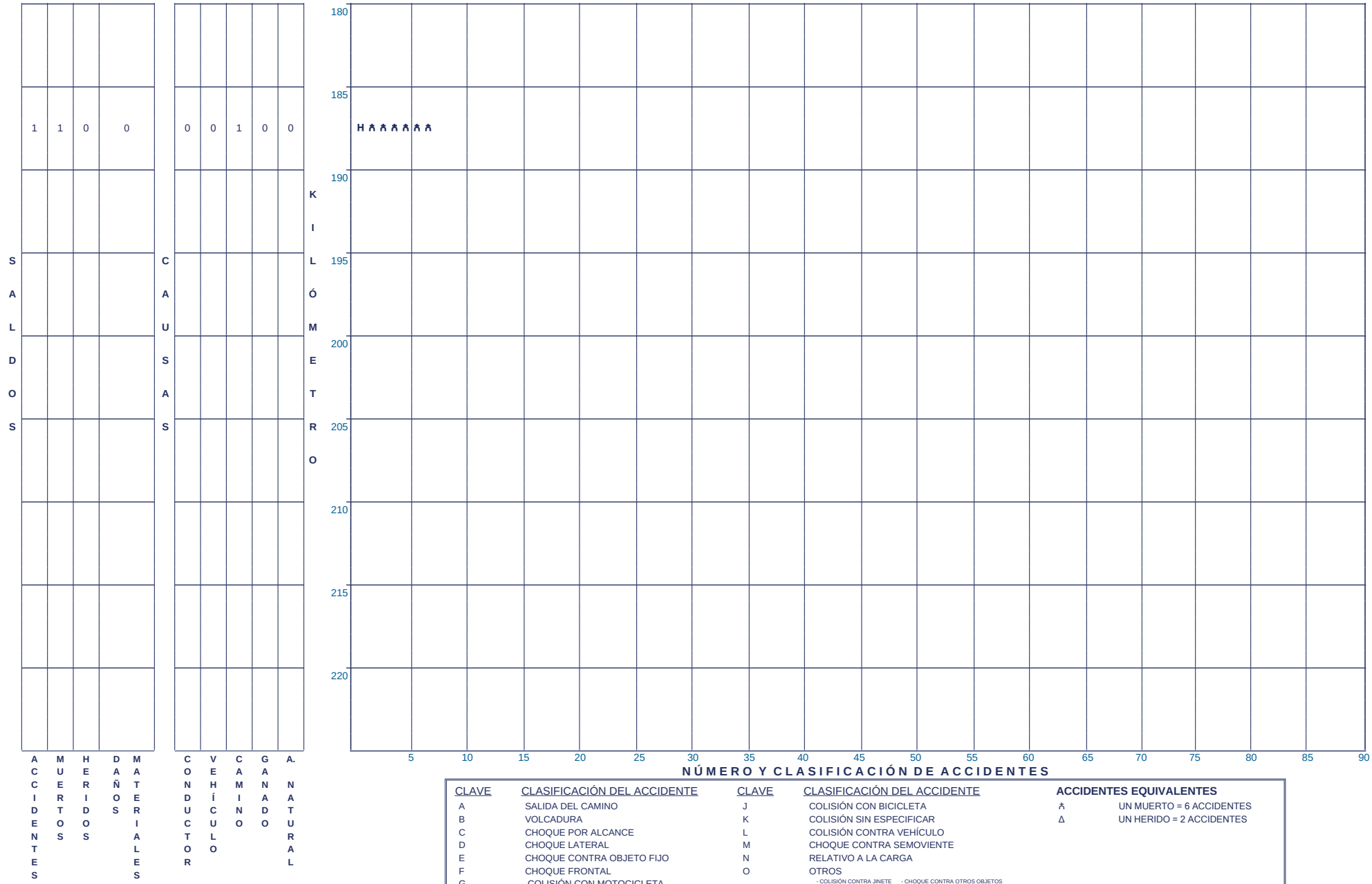

CLAVE	CLASIFICACIÓN DEL ACCIDENTE
A	SALIDA DEL CAMINO
B	VOLCADURA
C	CHOQUE POR ALCANCE
D	CHOQUE LATERAL
E	CHOQUE CONTRA OBJETO FIJO
F	CHOQUE FRONTAL
G	COLISIÓN CON MOTOCICLETA
H	ATROPELLAMIENTO

CLAVE	CLASIFICACIÓN DEL ACCIDENTE
J	COLISIÓN CON BICICLETA
K	COLISIÓN SIN ESPECIFICAR
L	COLISIÓN CONTRA VEHÍCULO
M	CHOQUE CONTRA SEMOVIENTE
N	RELATIVO A LA CARGA
O	OTROS

- COLISIÓN CONTRA JINETE
- CAIDA DE PASAJERO
- INCENDIO
- CHOQUE CONTRA OTROS OBJETOS
- DESPRENDIMIENTO DE EJE/NEUMÁTICO
- SIN DATO

ACCIDENTES EQUIVALENTES

♿	UN MUERTO = 6 ACCIDENTES
Δ	UN HERIDO = 2 ACCIDENTES

ACCIDENTES POR KILÓMETRO

2018

BAJA CALIFORNIA

CARRETERA Y TRAMO: Mexicali - Tijuana Agua Hechicera - Tecate INICIA EN KM: 90+000 FINALIZA EN KM: 126+800

ACCIDENTES	MUERTOS	HERIDOS	DAÑOS	MATERIALES
1	0	4	185,000	
1	0	1	20,000	
1	1	0	30,000	
1	1	2	65,000	
1	2	1	135,000	
1	0	0	50,000	
2	2	1	95,000	
1	0	0	15,000	
3	4	3	190,000	
1	1	0	2,000	
1	0	0	40,000	

SALDOS

CONDUCTOR	VEHÍCULO	CAMINO	GANADO	A. NATURAL
1	0	0	0	0
1	0	0	0	0
1	0	0	0	0
1	0	0	0	0
1	0	0	0	0
1	0	0	0	0
2	0	0	0	0
1	0	0	0	0
3	0	2	0	1
0	0	0	0	0
1	0	0	0	0

CAUSAS

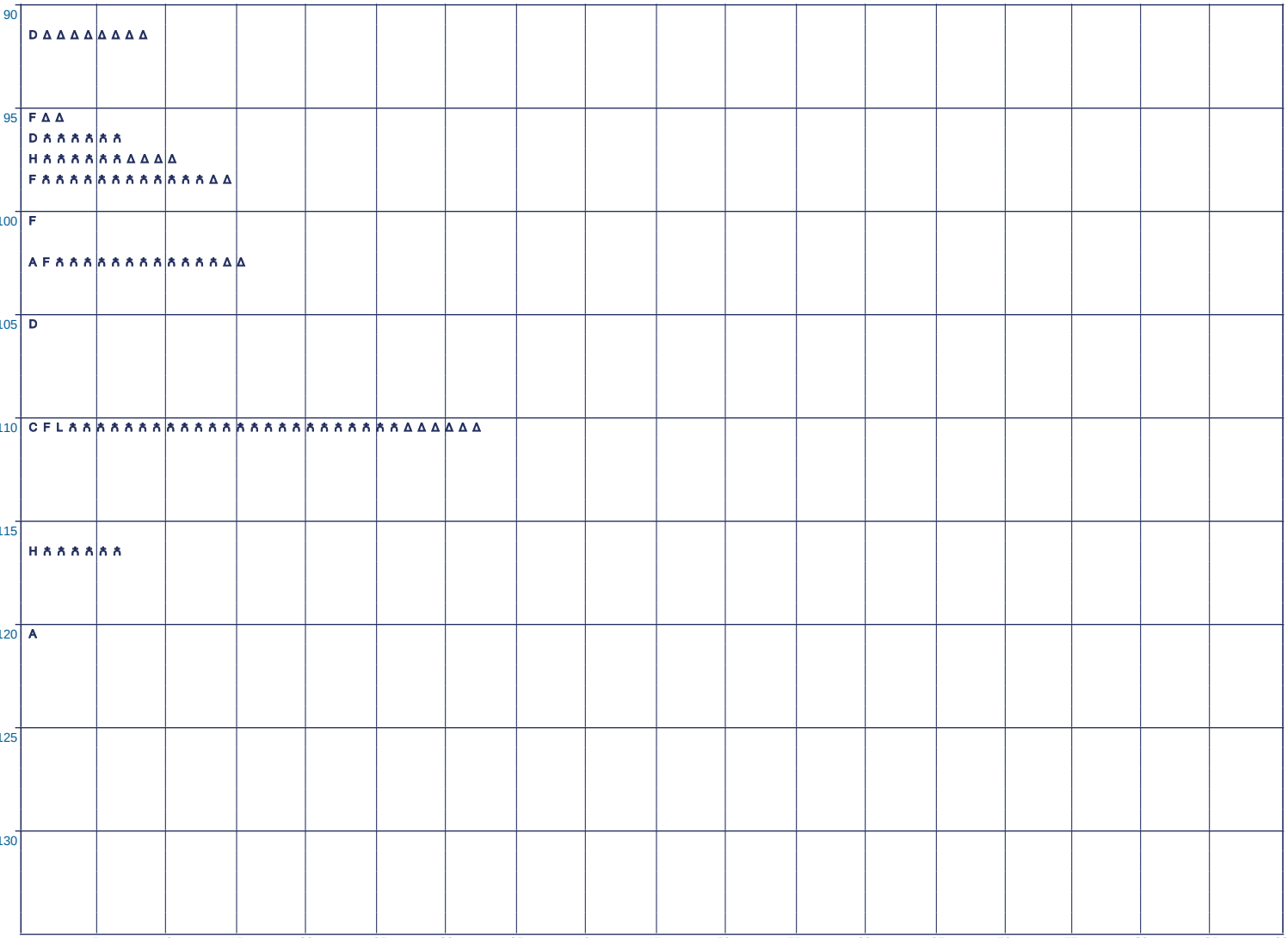

NÚMERO Y CLASIFICACIÓN DE ACCIDENTES

CLAVE	CLASIFICACIÓN DEL ACCIDENTE
A	SALIDA DEL CAMINO
B	VOLCADURA
C	CHOQUE POR ALCANCE
D	CHOQUE LATERAL
E	CHOQUE CONTRA OBJETO FIJO
F	CHOQUE FRONTAL
G	COLISIÓN CON MOTOCICLETA
H	ATROPELLAMIENTO

CLAVE	CLASIFICACIÓN DEL ACCIDENTE
J	COLISIÓN CON BICICLETA
K	COLISIÓN SIN ESPECIFICAR
L	COLISIÓN CONTRA VEHÍCULO
M	CHOQUE CONTRA SEMOVIENTE
N	RELATIVO A LA CARGA
O	OTROS

- COLISIÓN CONTRA JINETE
- CAIDA DE PASAJERO
- INCENDIO
- CHOQUE CONTRA OTROS OBJETOS
- DESPRENDIMIENTO DE EJE/NEUMÁTICO
- SIN DATO

ACCIDENTES EQUIVALENTES

♿	UN MUERTO = 6 ACCIDENTES
Δ	UN HERIDO = 2 ACCIDENTES

ACCIDENTES POR KILÓMETRO

2018

BAJA CALIFORNIA

CARRETERA Y TRAMO: Mexicali - Tijuana La Rumorosa - Agua Hechicera INICIA EN KM: 64+780 FINALIZA EN KM: 90+000

SALDOS	CAUSAS	KILÓMETRO
ACCIDENTES / MUERTOS / HERIDOS / DAÑOS / MATERIALES	CONDUCTOR / VEHÍCULO / CAMINO / GANADO / A. NATURAL	
1 0 0 70,000	1 0 0 0 0	65 D
1 0 1 66,000	0 0 0 0 0	70 D Δ Δ
1 0 0 30,000	1 0 2 0 1	75 A

45 50 55 60 65 70 75 80 85

5 10 15 20 25 30 35 40 45 50 55 60 65 70 75 80 85 90

NÚMERO Y CLASIFICACIÓN DE ACCIDENTES

CLAVE	CLASIFICACIÓN DEL ACCIDENTE	CLAVE	CLASIFICACIÓN DEL ACCIDENTE
A	SALIDA DEL CAMINO	J	COLISIÓN CON BICICLETA
B	VOLCADURA	K	COLISIÓN SIN ESPECIFICAR
C	CHOQUE POR ALCANCE	L	COLISIÓN CONTRA VEHÍCULO
D	CHOQUE LATERAL	M	CHOQUE CONTRA SEMOVIENTE
E	CHOQUE CONTRA OBJETO FIJO	N	RELATIVO A LA CARGA
F	CHOQUE FRONTAL	O	OTROS
G	COLISIÓN CON MOTOCICLETA		- COLISIÓN CONTRA JINETE - CHOQUE CONTRA OTROS OBJETOS
H	ATROPELLAMIENTO		- CAIDA DE PASAJERO - DESPRENDIMIENTO DE EJE/NEUMÁTICO
			- INCENDIO - SIN DATO

ACCIDENTES EQUIVALENTES

♿	UN MUERTO = 6 ACCIDENTES
Δ	UN HERIDO = 2 ACCIDENTES

ACCIDENTES POR KILÓMETRO

2018

BAJA CALIFORNIA

CARRETERA Y TRAMO: Mexicali - Tijuana Mexicali - Colonia Progreso INICIA EN KM: 0+000 FINALIZA EN KM: 17+700

ACCIDENTES	MUERTOS	HERIDOS	DAÑOS	MATERIALES
1	0	0	50,000	
4	1	0	80,100	
1	1	0	10,000	
3	0	2	60,500	
1	0	0	85,000	
1	0	0	18,000	
1	0	0	60,000	

CONDUCTOR	VEHÍCULO	CAMINO	GANADO	A. NATURAL
1	0	0	0	0
3	0	0	0	0
1	0	0	0	0
1	0	0	0	0
1	0	0	0	0
1	0	0	0	0

SALDOS

CAUSAS

KILÓMETRO



CLAVE	CLASIFICACIÓN DEL ACCIDENTE
A	SALIDA DEL CAMINO
B	VOLCADURA
C	CHOQUE POR ALCANCE
D	CHOQUE LATERAL
E	CHOQUE CONTRA OBJETO FIJO
F	CHOQUE FRONTAL
G	COLISIÓN CON MOTOCICLETA
H	ATROPELLAMIENTO

CLAVE	CLASIFICACIÓN DEL ACCIDENTE
J	COLISIÓN CON BICICLETA
K	COLISIÓN SIN ESPECIFICAR
L	COLISIÓN CONTRA VEHÍCULO
M	CHOQUE CONTRA SEMOVIENTE
N	RELATIVO A LA CARGA
O	OTROS

- COLISIÓN CONTRA JINETE
- CAIDA DE PASAJERO
- INCENDIO
- CHOQUE CONTRA OTROS OBJETOS
- DESPRENDIMIENTO DE EJE/NEUMÁTICO
- SIN DATO

ACCIDENTES EQUIVALENTES

♿	UN MUERTO = 6 ACCIDENTES
Δ	UN HERIDO = 2 ACCIDENTES

ACCIDENTES POR KILÓMETRO

2018

BAJA CALIFORNIA

CARRETERA Y TRAMO: Mexicali - Tijuana Tecate - Tijuana INICIA EN KM: 136+380 FINALIZA EN KM: 167+800

ACCIDENTES	MUERTOS	HERIDOS	DAÑOS	MATERIALES	CONDUCTOR	VEHÍCULO	CAMINO	GANADO	A. NATURAL
4	0	0	285,000		3	1	0	0	0
1	0	1	48,000		2	0	0	0	0
2	0	0	90,000		2	0	0	0	0
1	0	0	20,000		1	0	2	0	1
2	0	3	75,000		2	0	0	0	0
1	0	0	50,000		1	0	0	0	0
1	0	0	30,000		0	0	0	0	0
1	0	0	28,000		1	0	0	0	0
4	1	3	270,000		3	0	0	0	0
1	0	0	140,000		1	0	0	0	0
1	0	2	60,000		1	0	0	0	0
1	0	1	3,500		1	0	0	0	0
2	0	0	67,000		1	0	0	0	0
2	0	0	75,300		2	0	0	0	0
2	1	0	66,000		2	0	0	0	0
2	0	0	96,500		2	0	0	0	0
2	1	0	15,500		1	0	0	0	0
4	0	1	205,000		4	0	2	0	0
3	0	0	88,000		2	0	0	0	0
4	0	2	169,000		4	0	0	0	0
2	0	1	150,000		2	0	2	0	1

SALDOS CASAS

KILÓMETRO



NÚMERO Y CLASIFICACIÓN DE ACCIDENTES

CLAVE	CLASIFICACIÓN DEL ACCIDENTE	CLAVE	CLASIFICACIÓN DEL ACCIDENTE
A	SALIDA DEL CAMINO	J	COLISIÓN CON BICICLETA
B	VOLCADURA	K	COLISIÓN SIN ESPECIFICAR
C	CHOQUE POR ALCANCE	L	COLISIÓN CONTRA VEHÍCULO
D	CHOQUE LATERAL	M	CHOQUE CONTRA SEMOVIENTE
E	CHOQUE CONTRA OBJETO FIJO	N	RELATIVO A LA CARGA
F	CHOQUE FRONTAL	O	OTROS
G	COLISIÓN CON MOTOCICLETA		- COLISIÓN CONTRA JINETE - CHOQUE CONTRA OTROS OBJETOS - CAIDA DE PASAJERO - DESPRENDIMIENTO DE EJE/NEUMÁTICO - INCENDIO - SIN DATO
H	ATROPELLAMIENTO		

ACCIDENTES EQUIVALENTES

🚶	UN MUERTO = 6 ACCIDENTES
Δ	UN HERIDO = 2 ACCIDENTES

ACCIDENTES POR KILÓMETRO

2018

BAJA CALIFORNIA

CARRETERA Y TRAMO: Ramal a Aeropuerto de Mexicali INICIA EN KM: 9+500 FINALIZA EN KM: 20+300

ACCIDENTES	MUERTOS	HERIDOS	DAÑOS	MATERIALES
1	0	0	20,500	
1	1	0	25,000	
1	0	0	25,000	

CONDUCTOR	VEHÍCULO	CAMINO	GANADO	A. NATURAL
1	0	0	0	0
1	0	0	0	0
1	0	0	0	0

SALDOS

CAUSAS

KILÓMETRO



NÚMERO Y CLASIFICACIÓN DE ACCIDENTES

CLAVE	CLASIFICACIÓN DEL ACCIDENTE	CLAVE	CLASIFICACIÓN DEL ACCIDENTE
A	SALIDA DEL CAMINO	J	COLISIÓN CON BICICLETA
B	VOLCADURA	K	COLISIÓN SIN ESPECIFICAR
C	CHOQUE POR ALCANCE	L	COLISIÓN CONTRA VEHÍCULO
D	CHOQUE LATERAL	M	CHOQUE CONTRA SEMOVIENTE
E	CHOQUE CONTRA OBJETO FIJO	N	RELATIVO A LA CARGA
F	CHOQUE FRONTAL	O	OTROS
G	COLISIÓN CON MOTOCICLETA		- COLISIÓN CONTRA JINETE - CHOQUE CONTRA OTROS OBJETOS
H	ATROPELLAMIENTO		- CAIDA DE PASAJERO - DESPRENDIMIENTO DE EJE/NEUMÁTICO
			- INCENDIO - SIN DATO

ACCIDENTES EQUIVALENTES

- UN MUERTO = 6 ACCIDENTES
- Δ UN HERIDO = 2 ACCIDENTES

ACCIDENTES POR KILÓMETRO

2018

BAJA CALIFORNIA

CARRETERA Y TRAMO: San Felipe - Chapala INICIA EN KM: 0+000 FINALIZA EN KM: 167+500

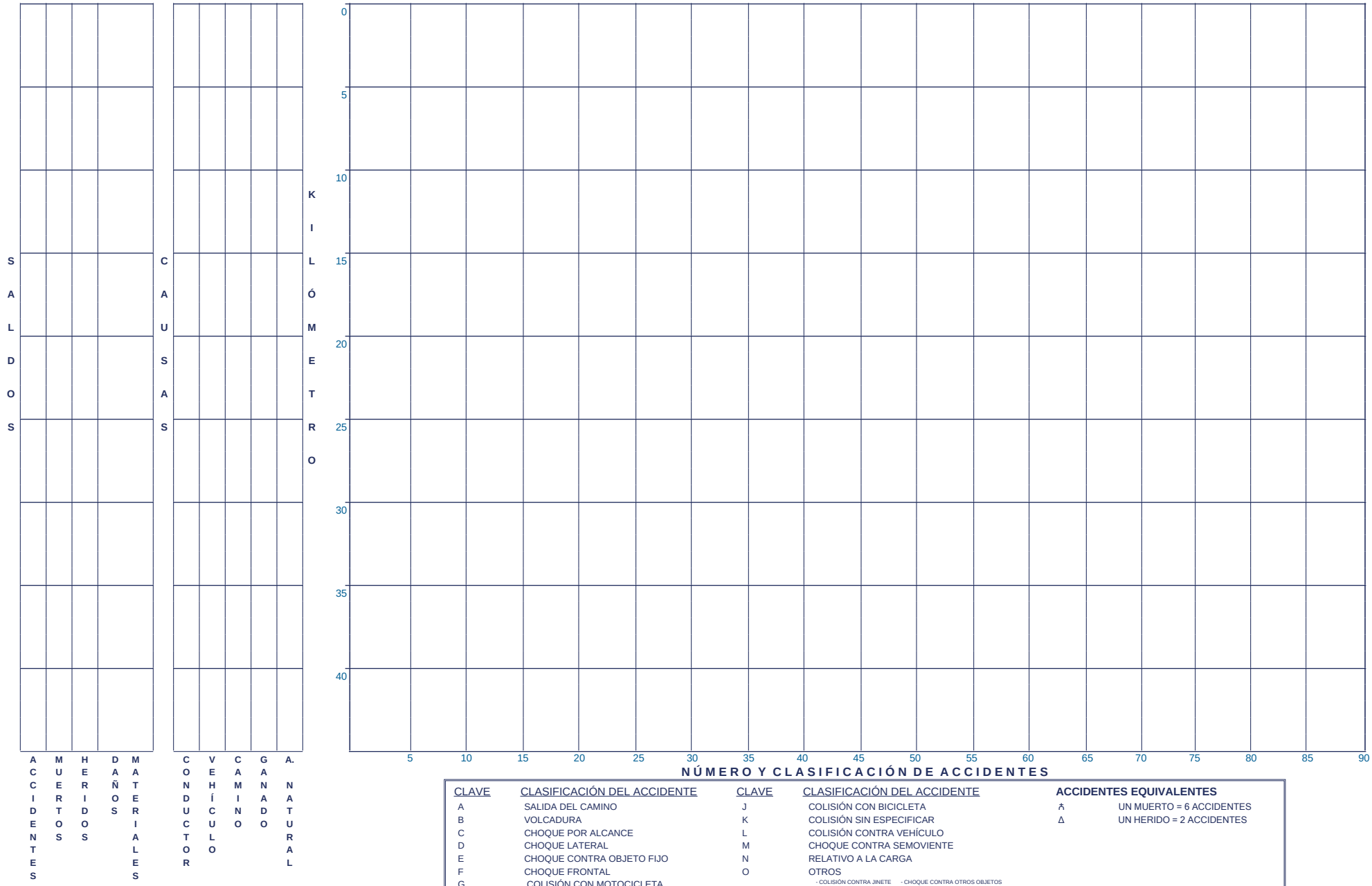

CLAVE	CLASIFICACIÓN DEL ACCIDENTE
A	SALIDA DEL CAMINO
B	VOLCADURA
C	CHOQUE POR ALCANCE
D	CHOQUE LATERAL
E	CHOQUE CONTRA OBJETO FIJO
F	CHOQUE FRONTAL
G	COLISIÓN CON MOTOCICLETA
H	ATROPELLAMIENTO

CLAVE	CLASIFICACIÓN DEL ACCIDENTE
J	COLISIÓN CON BICICLETA
K	COLISIÓN SIN ESPECIFICAR
L	COLISIÓN CONTRA VEHÍCULO
M	CHOQUE CONTRA SEMOVIENTE
N	RELATIVO A LA CARGA
O	OTROS

- COLISIÓN CONTRA JINETE
- CAIDA DE PASAJERO
- INCENDIO
- CHOQUE CONTRA OTROS OBJETOS
- DESPRENDIMIENTO DE EJE/NEUMÁTICO
- SIN DATO

ACCIDENTES EQUIVALENTES

♿	UN MUERTO = 6 ACCIDENTES
Δ	UN HERIDO = 2 ACCIDENTES

ACCIDENTES POR KILÓMETRO

2018

BAJA CALIFORNIA

CARRETERA Y TRAMO: San Felipe - Chapala INICIA EN KM: 0+000 FINALIZA EN KM: 167+500

ACCIDENTES	MUERTOS	HERIDOS	DAÑOS	MATERIALES
1	1	0	10,000	

CONDUCTOR	VEHÍCULO	CAMINO	GANADO	A. NATURAL
1	0	0	0	0

SALDOS

CAUSAS



CLAVE	CLASIFICACIÓN DEL ACCIDENTE
A	SALIDA DEL CAMINO
B	VOLCADURA
C	CHOQUE POR ALCANCE
D	CHOQUE LATERAL
E	CHOQUE CONTRA OBJETO FIJO
F	CHOQUE FRONTAL
G	COLISIÓN CON MOTOCICLETA
H	ATROPELLAMIENTO

CLAVE	CLASIFICACIÓN DEL ACCIDENTE
J	COLISIÓN CON BICICLETA
K	COLISIÓN SIN ESPECIFICAR
L	COLISIÓN CONTRA VEHÍCULO
M	CHOQUE CONTRA SEMOVIENTE
N	RELATIVO A LA CARGA
O	OTROS

- COLISIÓN CONTRA JINETE
- CAIDA DE PASAJERO
- INCENDIO
- CHOQUE CONTRA OTROS OBJETOS
- DESPRENDIMIENTO DE EJE/NEUMÁTICO
- SIN DATO

ACCIDENTES EQUIVALENTES

♿	UN MUERTO = 6 ACCIDENTES
Δ	UN HERIDO = 2 ACCIDENTES

ACCIDENTES POR KILÓMETRO

2018

BAJA CALIFORNIA

CARRETERA Y TRAMO: San Felipe - Chapala INICIA EN KM: 0+000 FINALIZA EN KM: 167+500

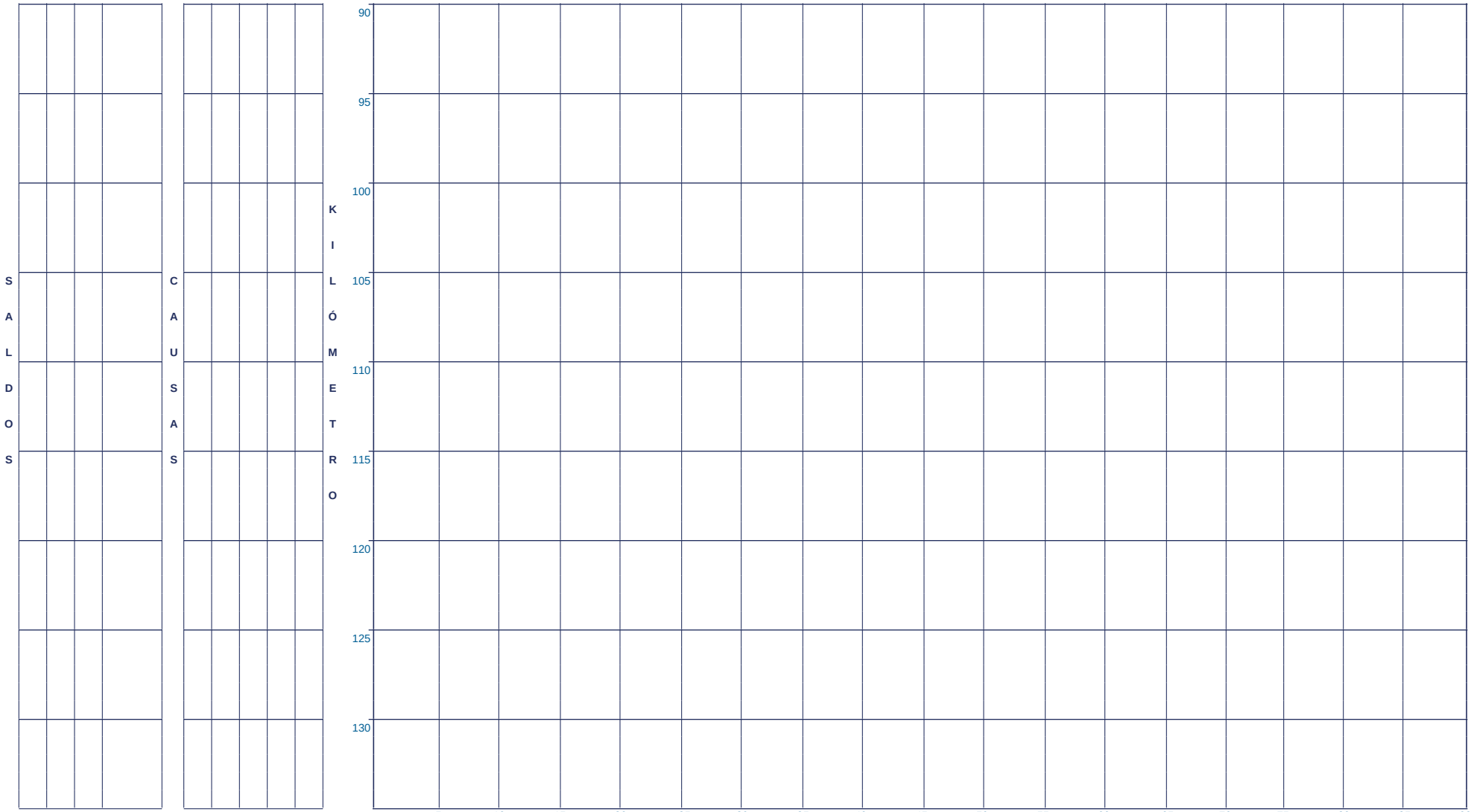

CLAVE	CLASIFICACIÓN DEL ACCIDENTE	CLAVE	CLASIFICACIÓN DEL ACCIDENTE
A	SALIDA DEL CAMINO	J	COLISIÓN CON BICICLETA
B	VOLCADURA	K	COLISIÓN SIN ESPECIFICAR
C	CHOQUE POR ALCANCE	L	COLISIÓN CONTRA VEHÍCULO
D	CHOQUE LATERAL	M	CHOQUE CONTRA SEMOVIENTE
E	CHOQUE CONTRA OBJETO FIJO	N	RELATIVO A LA CARGA
F	CHOQUE FRONTAL	O	OTROS
G	COLISIÓN CON MOTOCICLETA		- COLISIÓN CONTRA JINETE - CHOQUE CONTRA OTROS OBJETOS
H	ATROPELLAMIENTO		- CAIDA DE PASAJERO - DESPRENDIMIENTO DE EJE/NEUMÁTICO
			- INCENDIO - SIN DATO

ACCIDENTES EQUIVALENTES

♿	UN MUERTO = 6 ACCIDENTES
Δ	UN HERIDO = 2 ACCIDENTES

ACCIDENTES POR KILÓMETRO

2018

BAJA CALIFORNIA

CARRETERA Y TRAMO: San Felipe - Chapala INICIA EN KM: 0+000 FINALIZA EN KM: 167+500

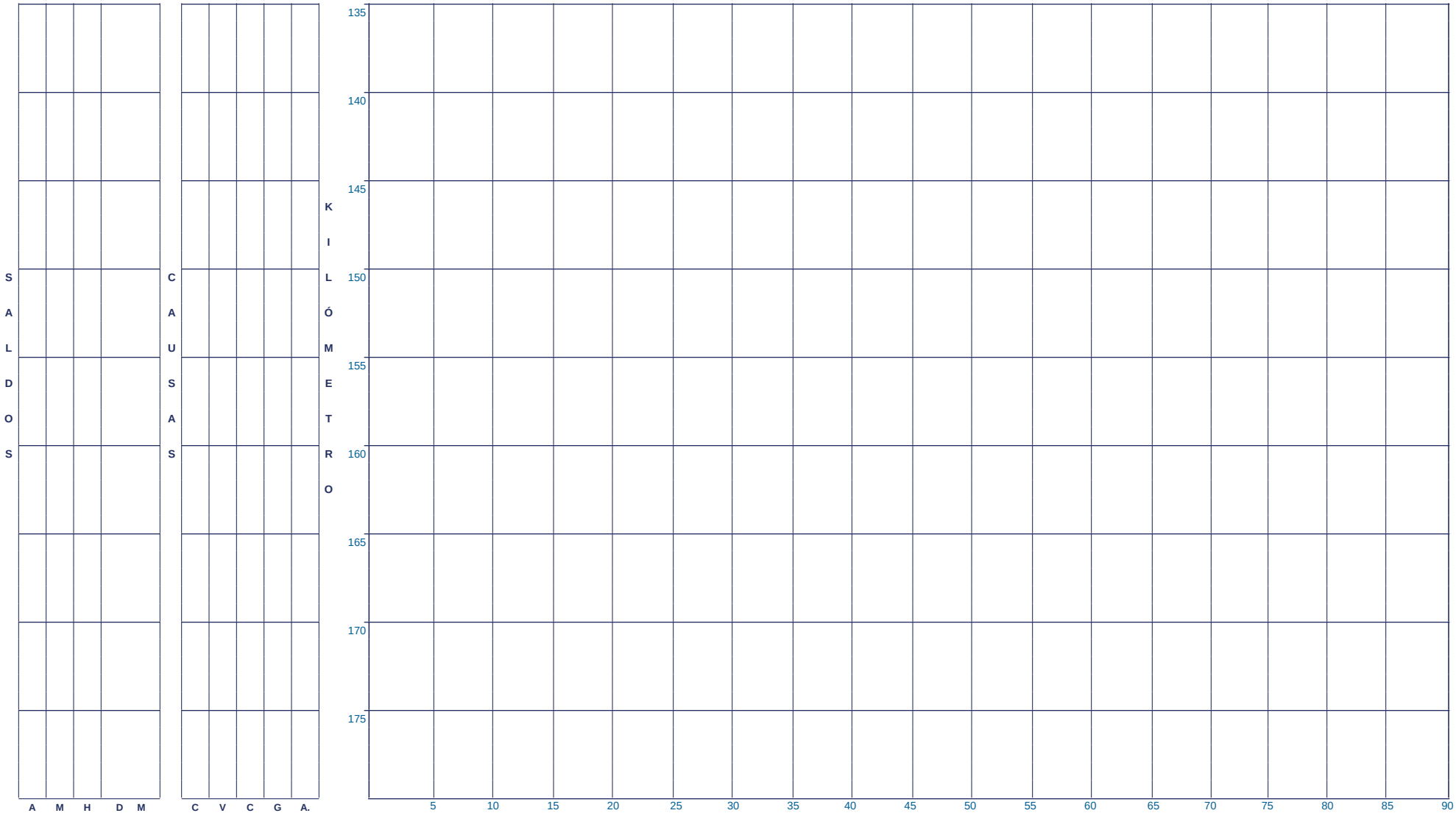

CLAVE	CLASIFICACIÓN DEL ACCIDENTE
A	SALIDA DEL CAMINO
B	VOLCADURA
C	CHOQUE POR ALCANCE
D	CHOQUE LATERAL
E	CHOQUE CONTRA OBJETO FIJO
F	CHOQUE FRONTAL
G	COLISIÓN CON MOTOCICLETA
H	ATROPELLAMIENTO

CLAVE	CLASIFICACIÓN DEL ACCIDENTE
J	COLISIÓN CON BICICLETA
K	COLISIÓN SIN ESPECIFICAR
L	COLISIÓN CONTRA VEHÍCULO
M	CHOQUE CONTRA SEMOVIENTE
N	RELATIVO A LA CARGA
O	OTROS

- COLISIÓN CONTRA JINETE
- CAIDA DE PASAJERO
- INCENDIO
- CHOQUE CONTRA OTROS OBJETOS
- DESPRENDIMIENTO DE EJE/NEUMÁTICO
- SIN DATO

ACCIDENTES EQUIVALENTES

♿	UN MUERTO = 6 ACCIDENTES
Δ	UN HERIDO = 2 ACCIDENTES

ACCIDENTES POR KILÓMETRO

2018

BAJA CALIFORNIA

CARRETERA Y TRAMO: Sonoita - Mexicali Lim. Edos. Son./B.C. - T.C. (Mexicali - San Felipe) INICIA EN KM: 0+000 FINALIZA EN KM: 51+000

ACCIDENTES	MUERTOS	HERIDOS	DAÑOS	MATERIALES
1	0	0	200,000	
1	0	0	20,000	
3	2	0	97,000	
1	1	0	30,000	
1	0	1	10,000	
1	0	0	165,000	
1	1	0	100,000	
1	0	0	20,000	
2	0	2	105,000	
1	0	0	55,000	
1	0	0	50,000	
1	0	0	50,000	
1	0	0	20,000	
1	0	0	100,000	
1	0	0	180,000	
1	0	0	8,000	
3	1	0	163,000	
1	0	1	30,000	
2	2	0	45,000	
2	0	1	385,000	
1	0	1	10,000	
1	0	0	35,000	
2	0	0	45,000	
1	0	1	50,000	

CONDUCTOR	VEHÍCULO	CAMINO	GANADO	A. NATURAL
1	0	0	0	0
1	0	0	0	0
3	0	0	0	0
1	0	0	0	0
0	0	0	0	0
1	0	0	0	0
1	0	0	0	0
2	0	0	0	0
1	0	0	0	0
1	0	0	0	0
1	0	0	0	0
1	0	0	0	0
0	1	0	0	0
1	0	0	0	0
0	0	1	0	0
2	0	0	0	0
1	0	0	0	0
1	1	0	0	0
2	0	0	0	0
0	0	0	0	0
1	0	0	0	0
1	2	0	0	0
1	0	0	0	0

SALDOS CAUSAS CLÓMETRO



NÚMERO Y CLASIFICACIÓN DE ACCIDENTES

CLAVE	CLASIFICACIÓN DEL ACCIDENTE
A	SALIDA DEL CAMINO
B	VOLCADURA
C	CHOQUE POR ALCANCE
D	CHOQUE LATERAL
E	CHOQUE CONTRA OBJETO FIJO
F	CHOQUE FRONTAL
G	COLISIÓN CON MOTOCICLETA
H	ATROPELLAMIENTO

CLAVE	CLASIFICACIÓN DEL ACCIDENTE
J	COLISIÓN CON BICICLETA
K	COLISIÓN SIN ESPECIFICAR
L	COLISIÓN CONTRA VEHÍCULO
M	CHOQUE CONTRA SEMOVIENTE
N	RELATIVO A LA CARGA
O	OTROS

- COLISIÓN CONTRA JINETE
- CAIDA DE PASAJERO
- INCENDIO
- CHOQUE CONTRA OTROS OBJETOS
- DESPRENDIMIENTO DE EJE/NEUMÁTICO
- SIN DATO

ACCIDENTES EQUIVALENTES

♿	UN MUERTO = 6 ACCIDENTES
Δ	UN HERIDO = 2 ACCIDENTES

ACCIDENTES POR KILÓMETRO

2018

BAJA CALIFORNIA

CARRETERA Y TRAMO: Sonoita - Mexicali Lim. Edos. Son./B.C. - T.C. (Mexicali - San Felipe) INICIA EN KM: 0+000 FINALIZA EN KM: 51+000

SALDOS				CAUSAS					
ACCIDENTES	MUERTOS	HERIDOS	DAÑOS	MATERIALES	CONDUCTOR	VEHÍCULO	CAMINO	GANADO	A. NATURAL
1	0	1	1,000		0	0	0	0	0
4	2	1	83,500		3	0	0	0	0
3	0	0	83,000		3	0	0	0	0

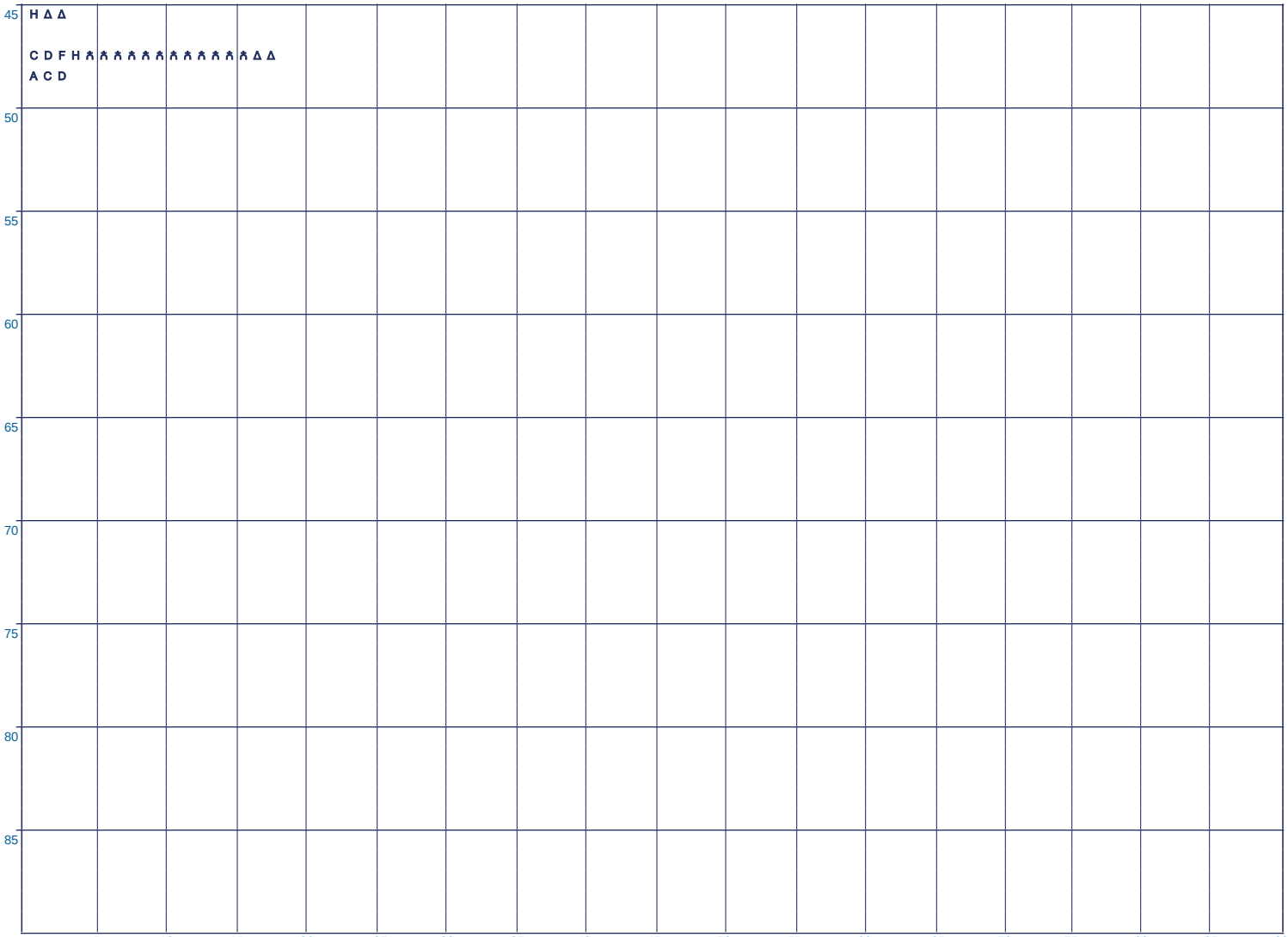

CLAVE	CLASIFICACIÓN DEL ACCIDENTE	CLAVE	CLASIFICACIÓN DEL ACCIDENTE
A	SALIDA DEL CAMINO	J	COLISIÓN CON BICICLETA
B	VOLCADURA	K	COLISIÓN SIN ESPECIFICAR
C	CHOQUE POR ALCANCE	L	COLISIÓN CONTRA VEHÍCULO
D	CHOQUE LATERAL	M	CHOQUE CONTRA SEMOVIENTE
E	CHOQUE CONTRA OBJETO FIJO	N	RELATIVO A LA CARGA
F	CHOQUE FRONTAL	O	OTROS
G	COLISIÓN CON MOTOCICLETA		- COLISIÓN CONTRA JINETE - CHOQUE CONTRA OTROS OBJETOS
H	ATROPELLAMIENTO		- CAIDA DE PASAJERO - DESPRENDIMIENTO DE EJE/NEUMÁTICO
			- INCENDIO - SIN DATO

ACCIDENTES EQUIVALENTES

🚶	UN MUERTO = 6 ACCIDENTES
Δ	UN HERIDO = 2 ACCIDENTES

ACCIDENTES POR KILÓMETRO

2018

BAJA CALIFORNIA

CARRETERA Y TRAMO: Tecate - El Sauzal INICIA EN KM: 4+200 FINALIZA EN KM: 104+500

SALDOS				CAUSAS					KILÓMETRO
ACCIDENTES	MUERTOS	HERIDOS	DAÑOS	MATERIALES	CONDUCTOR	VEHÍCULO	CAMINO	GANADO	A. NATURAL	
1	0	0	140,000		1	0	0	0	0	0 F
1	0	2	50,000		1	0	0	0	0	5 A Δ Δ Δ Δ
2	0	6	115,000		3	0	0	0	0	F F Δ Δ Δ Δ Δ Δ Δ Δ Δ Δ Δ
1	0	2	60,000		1	0	0	0	0	10 K Δ Δ Δ Δ
2	0	3	60,000		2	0	0	0	0	D K Δ Δ Δ Δ Δ Δ
2	1	0	15,000		2	1	0	0	0	G
										15
1	1	1	40,000		1	0	0	0	0	20 A 🚶 🚶 🚶 🚶 🚶 🚶 Δ Δ Δ
										25
2	1	3	65,000		1	0	0	0	0	30 D H 🚶 🚶 🚶 🚶 🚶 Δ Δ Δ Δ Δ
										35
										40

5 10 15 20 25 30 35 40 45 50 55 60 65 70 75 80 85 90

NÚMERO Y CLASIFICACIÓN DE ACCIDENTES

CLAVE	CLASIFICACIÓN DEL ACCIDENTE	CLAVE	CLASIFICACIÓN DEL ACCIDENTE
A	SALIDA DEL CAMINO	J	COLISIÓN CON BICICLETA
B	VOLCADURA	K	COLISIÓN SIN ESPECIFICAR
C	CHOQUE POR ALCANCE	L	COLISIÓN CONTRA VEHÍCULO
D	CHOQUE LATERAL	M	CHOQUE CONTRA SEMOVIENTE
E	CHOQUE CONTRA OBJETO FIJO	N	RELATIVO A LA CARGA
F	CHOQUE FRONTAL	O	OTROS
G	COLISIÓN CON MOTOCICLETA		- COLISIÓN CONTRA JINETE - CHOQUE CONTRA OTROS OBJETOS - CAIDA DE PASAJERO - DESPRENDIMIENTO DE EJE/NEUMÁTICO - INCENDIO - SIN DATO
H	ATROPELLAMIENTO		

ACCIDENTES EQUIVALENTES

🚶	UN MUERTO = 6 ACCIDENTES
Δ	UN HERIDO = 2 ACCIDENTES

ACCIDENTES POR KILÓMETRO

2018

BAJA CALIFORNIA

CARRETERA Y TRAMO: Tecate - El Sauzal INICIA EN KM: 4+200 FINALIZA EN KM: 104+500

ACCIDENTES	MUERTOS	HERIDOS	DAÑOS	MATERIALES
1	0	1	55,000	
1	2	0	20,000	
1	0	0	25,000	
1	0	0	60,000	
3	1	0	115,000	

CONDUCTOR	VEHÍCULO	CAMINO	GANADO	A. NATURAL
1	0	0	0	0
1	0	0	0	0
1	0	0	0	0
0	1	0	0	0
3	0	2	0	1

CAUSAS

SALDOS



NÚMERO Y CLASIFICACIÓN DE ACCIDENTES

CLAVE	CLASIFICACIÓN DEL ACCIDENTE
A	SALIDA DEL CAMINO
B	VOLCADURA
C	CHOQUE POR ALCANCE
D	CHOQUE LATERAL
E	CHOQUE CONTRA OBJETO FIJO
F	CHOQUE FRONTAL
G	COLISIÓN CON MOTOCICLETA
H	ATROPELLAMIENTO

CLAVE	CLASIFICACIÓN DEL ACCIDENTE
J	COLISIÓN CON BICICLETA
K	COLISIÓN SIN ESPECIFICAR
L	COLISIÓN CONTRA VEHÍCULO
M	CHOQUE CONTRA SEMOVIENTE
N	RELATIVO A LA CARGA
O	OTROS

- COLISIÓN CONTRA JINETE
- CAIDA DE PASAJERO
- INCENDIO
- CHOQUE CONTRA OTROS OBJETOS
- DESPRENDIMIENTO DE EJE/NEUMÁTICO
- SIN DATO

ACCIDENTES EQUIVALENTES

Å	UN MUERTO = 6 ACCIDENTES
Δ	UN HERIDO = 2 ACCIDENTES

ACCIDENTES POR KILÓMETRO

2018

BAJA CALIFORNIA

CARRETERA Y TRAMO: Tecate - El Sauzal INICIA EN KM: 4+200 FINALIZA EN KM: 104+500

ACCIDENTES	MUERTOS	HERIDOS	DAÑOS	MATERIALES
1	0	0	15,000	
1	0	1	23,000	
1	2	1	15,000	
1	0	1	15,000	
1	0	5	30,000	

CONDUCTOR	VEHÍCULO	CAMINO	GANADO	A. NATURAL
1	0	0	0	0
1	0	0	0	0
1	0	0	0	0
0	1	2	0	1
1	0	0	0	0

SALDOS

CAUSAS

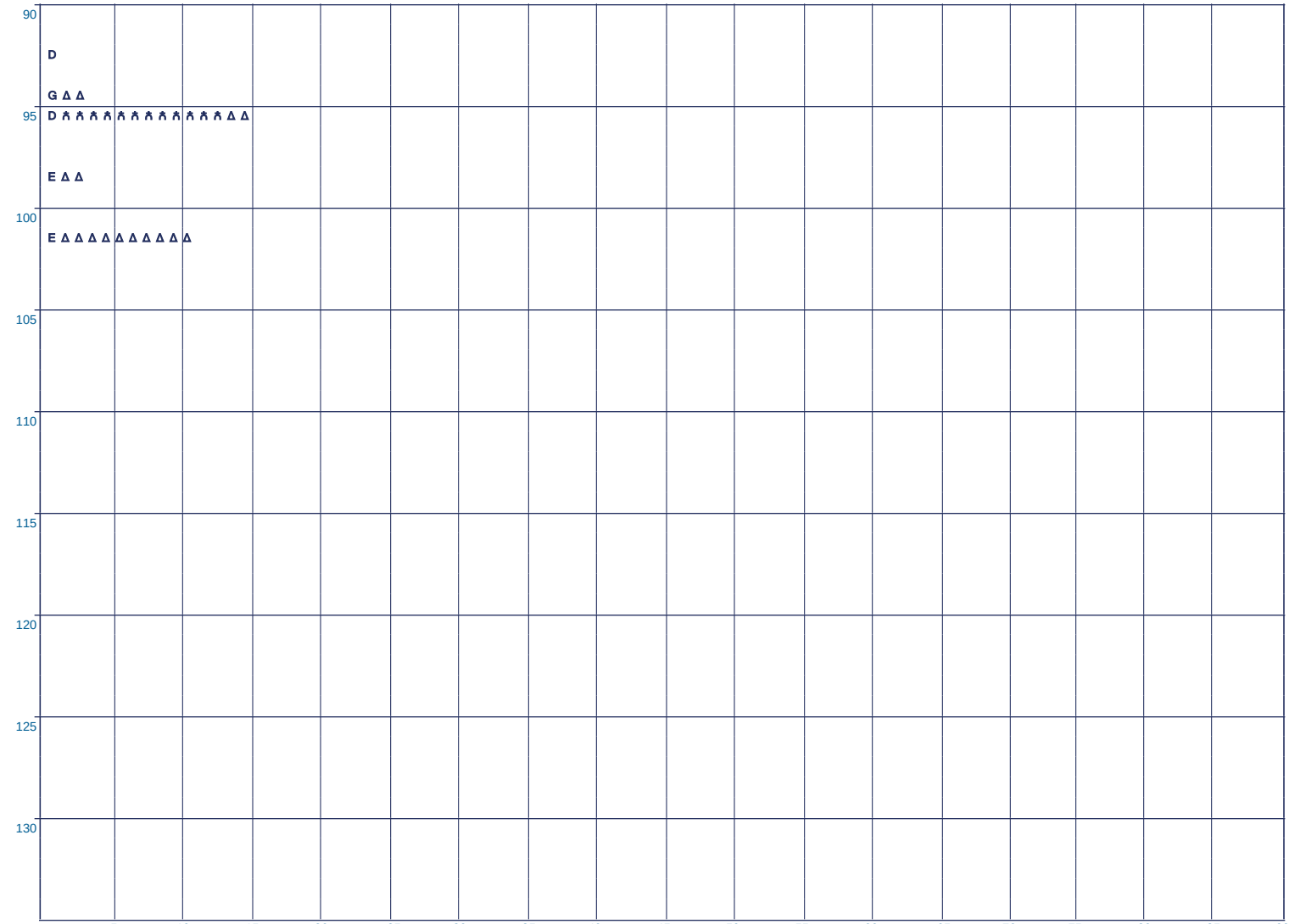

NÚMERO Y CLASIFICACIÓN DE ACCIDENTES

CLAVE	CLASIFICACIÓN DEL ACCIDENTE
A	SALIDA DEL CAMINO
B	VOLCADURA
C	CHOQUE POR ALCANCE
D	CHOQUE LATERAL
E	CHOQUE CONTRA OBJETO FIJO
F	CHOQUE FRONTAL
G	COLISIÓN CON MOTOCICLETA
H	ATROPELLAMIENTO

CLAVE	CLASIFICACIÓN DEL ACCIDENTE
J	COLISIÓN CON BICICLETA
K	COLISIÓN SIN ESPECIFICAR
L	COLISIÓN CONTRA VEHÍCULO
M	CHOQUE CONTRA SEMOVIENTE
N	RELATIVO A LA CARGA
O	OTROS

- COLISIÓN CONTRA JINETE
- CAIDA DE PASAJERO
- INCENDIO
- CHOQUE CONTRA OTROS OBJETOS
- DESPRENDIMIENTO DE EJE/NEUMÁTICO
- SIN DATO

ACCIDENTES EQUIVALENTES

♿	UN MUERTO = 6 ACCIDENTES
Δ	UN HERIDO = 2 ACCIDENTES

ACCIDENTES POR KILÓMETRO

2018

BAJA CALIFORNIA

CARRETERA Y TRAMO: Tecate - Tijuana (Cuota) INICIA EN KM: 130+500 FINALIZA EN KM: 153+220

KILÓMETRO	ACCIDENTES	MUERTOS	HERIDOS	DAÑOS	MATERIALES	SALDOS	CONDUCTOR	VEHÍCULO	CAMINO	GANADO	A. NATURAL	CAUSAS
130	1	0	0	45,000			1	0	0	0	0	
135												
140	1	1	2	90,000			1	0	2	0	1	
	2	0	1	1,025,000			3	0	0	0	0	
145	1	0	0	20,000			1	0	0	0	0	
	2	0	0	75,000			1	0	2	0	0	
	4	0	0	126,000			4	1	0	0	0	
	1	0	0	55,000			1	0	0	0	0	
150	2	1	0	53,000			2	0	0	0	0	
	1	0	0	60,000			1	0	0	0	0	
155												
160												
165												
170												



NÚMERO Y CLASIFICACIÓN DE ACCIDENTES

CLAVE	CLASIFICACIÓN DEL ACCIDENTE	CLAVE	CLASIFICACIÓN DEL ACCIDENTE
A	SALIDA DEL CAMINO	J	COLISIÓN CON BICICLETA
B	VOLCADURA	K	COLISIÓN SIN ESPECIFICAR
C	CHOQUE POR ALCANCE	L	COLISIÓN CONTRA VEHÍCULO
D	CHOQUE LATERAL	M	CHOQUE CONTRA SEMOVIENTE
E	CHOQUE CONTRA OBJETO FIJO	N	RELATIVO A LA CARGA
F	CHOQUE FRONTAL	O	OTROS
G	COLISIÓN CON MOTOCICLETA		- COLISIÓN CONTRA JINETE - CHOQUE CONTRA OTROS OBJETOS
H	ATROPELLAMIENTO		- CAIDA DE PASAJERO - DESPRENDIMIENTO DE EJE/NEUMÁTICO
			- INCENDIO - SIN DATO

ACCIDENTES EQUIVALENTES

🚶	UN MUERTO = 6 ACCIDENTES
Δ	UN HERIDO = 2 ACCIDENTES

ACCIDENTES POR KILÓMETRO

2018

BAJA CALIFORNIA

CARRETERA Y TRAMO: Tijuana - Ensenada (Cuota) Tijuana - T. C. (Tijuana - Ensenada (Libre)) INICIA EN KM: 0+000 FINALIZA EN KM: 98+800

SALDOS				CAUSAS					
ACCIDENTES	MUERTOS	HERIDOS	DAÑOS	MATERIALES	CONDUCTOR	VEHÍCULO	CAMINO	GANADO	A. NATURAL
2	0	0	80,000		2	0	0	0	0
1	0	0	40,000		1	0	0	0	0
1	0	0	20,000		2	0	0	0	0
1	0	0	50,000		1	0	0	0	0
1	0	0	20,000		1	0	0	0	0
1	1	0	20,000		1	0	0	0	0
3	0	2	130,000		3	0	2	0	1
1	0	0	10,000		0	0	1	0	0
1	0	0	38,000		1	0	0	0	0
1	0	0	5,000		0	0	0	0	0
1	0	0	10,000		1	0	0	0	0
1	0	1	40,000		1	0	0	0	0
1	0	0	50,000		1	0	0	0	0



NÚMERO Y CLASIFICACIÓN DE ACCIDENTES

CLAVE	CLASIFICACIÓN DEL ACCIDENTE	CLAVE	CLASIFICACIÓN DEL ACCIDENTE
A	SALIDA DEL CAMINO	J	COLISIÓN CON BICICLETA
B	VOLCADURA	K	COLISIÓN SIN ESPECIFICAR
C	CHOQUE POR ALCANCE	L	COLISIÓN CONTRA VEHÍCULO
D	CHOQUE LATERAL	M	CHOQUE CONTRA SEMOVIENTE
E	CHOQUE CONTRA OBJETO FIJO	N	RELATIVO A LA CARGA
F	CHOQUE FRONTAL	O	OTROS
G	COLISIÓN CON MOTOCICLETA		- COLISIÓN CONTRA JINETE - CHOQUE CONTRA OTROS OBJETOS
H	ATROPELLAMIENTO		- CAIDA DE PASAJERO - DESPRENDIMIENTO DE EJE/NEUMÁTICO
			- INCENDIO - SIN DATO

ACCIDENTES EQUIVALENTES

🚶	UN MUERTO = 6 ACCIDENTES
Δ	UN HERIDO = 2 ACCIDENTES

ACCIDENTES POR KILÓMETRO

2018

BAJA CALIFORNIA

CARRETERA Y TRAMO: Tijuana - Ensenada (Cuota) Tijuana - T. C. (Tijuana - Ensenada (Libre)) INICIA EN KM: 0+000 FINALIZA EN KM: 98+800

SALDOS				CAUSAS						KILÓMETRO
ACCIDENTES	MUERTOS	HERIDOS	DAÑOS	MATERIALES	CONDUCTOR	VEHÍCULO	CAMINO	GANADO	A. NATURAL	
1	1	2	130,000		1	0	0	0	0	45 C Ѧ Ѧ Ѧ Ѧ Ѧ Ѧ Δ Δ Δ Δ
1	0	2	40,000		1	0	0	0	0	50 D Δ Δ Δ Δ
1	0	0	50,000		1	0	0	0	0	55 A
1	1	0		100,000	1	0	0	0	0	60 E Ѧ Ѧ Ѧ Ѧ Ѧ Ѧ
2	2	2	55,000		1	0	0	0	0	65 D F Ѧ Ѧ Ѧ Ѧ Ѧ Ѧ Ѧ Ѧ Ѧ Ѧ Ѧ Δ Δ Δ
1 2	0 0	1 1	30,000 20,500		1 0	0 1	0 0	0 0	0 0	70 A Δ Δ B H Δ Δ
1	0	0	150,000		1	0	0	0	0	75 E
1	0	0	60,000		1	0	0	0	0	80 E
1	0	0	50,000		1	0	0	0	0	85 A
1	1	1	0		1	0	0	0	0	H Ѧ Ѧ Ѧ Ѧ Ѧ Ѧ Δ Δ Δ

5 10 15 20 25 30 35 40 45 50 55 60 65 70 75 80 85 90

NÚMERO Y CLASIFICACIÓN DE ACCIDENTES

CLAVE	CLASIFICACIÓN DEL ACCIDENTE	CLAVE	CLASIFICACIÓN DEL ACCIDENTE
A	SALIDA DEL CAMINO	J	COLISIÓN CON BICICLETA
B	VOLCADURA	K	COLISIÓN SIN ESPECIFICAR
C	CHOQUE POR ALCANCE	L	COLISIÓN CONTRA VEHÍCULO
D	CHOQUE LATERAL	M	CHOQUE CONTRA SEMOVIENTE
E	CHOQUE CONTRA OBJETO FIJO	N	RELATIVO A LA CARGA
F	CHOQUE FRONTAL	O	OTROS
G	COLISIÓN CON MOTOCICLETA		- COLISIÓN CONTRA JINETE - CHOQUE CONTRA OTROS OBJETOS - CAIDA DE PASAJERO - DESPRENDIMIENTO DE EJE/NEUMÁTICO - INCENDIO - SIN DATO
H	ATROPELLAMIENTO		

ACCIDENTES EQUIVALENTES

Ѧ UN MUERTO = 6 ACCIDENTES

Δ UN HERIDO = 2 ACCIDENTES

ACCIDENTES POR KILÓMETRO

2018

BAJA CALIFORNIA

CARRETERA Y TRAMO: Tijuana - Ensenada (Cuota) Tijuana - T. C. (Tijuana - Ensenada (Libre)) INICIA EN KM: 0+000 FINALIZA EN KM: 98+800

SALDOS					CAUSAS					KILÓMETRO
ACCIDENTES	MUERTOS	HERIDOS	DAÑOS	MATERIALES	CONDUCTOR	VEHÍCULO	CAMINO	GANADO	A. NATURAL	
1	0	0	5,000		1	0	0	0	0	N
										95
										100
										105
										110
										115
										120
										125
										130

5 10 15 20 25 30 35 40 45 50 55 60 65 70 75 80 85 90

NÚMERO Y CLASIFICACIÓN DE ACCIDENTES

CLAVE	CLASIFICACIÓN DEL ACCIDENTE	CLAVE	CLASIFICACIÓN DEL ACCIDENTE
A	SALIDA DEL CAMINO	J	COLISIÓN CON BICICLETA
B	VOLCADURA	K	COLISIÓN SIN ESPECIFICAR
C	CHOQUE POR ALCANCE	L	COLISIÓN CONTRA VEHÍCULO
D	CHOQUE LATERAL	M	CHOQUE CONTRA SEMOVIENTE
E	CHOQUE CONTRA OBJETO FIJO	N	RELATIVO A LA CARGA
F	CHOQUE FRONTAL	O	OTROS
G	COLISIÓN CON MOTOCICLETA		- COLISIÓN CONTRA JINETE - CHOQUE CONTRA OTROS OBJETOS
H	ATROPELLAMIENTO		- CAIDA DE PASAJERO - DESPRENDIMIENTO DE EJE/NEUMÁTICO
			- INCENDIO - SIN DATO

ACCIDENTES EQUIVALENTES

♿	UN MUERTO = 6 ACCIDENTES
Δ	UN HERIDO = 2 ACCIDENTES

ACCIDENTES POR KILÓMETRO

2018

BAJA CALIFORNIA

CARRETERA Y TRAMO: Tijuana - Ensenada (Libre) (km 0.000 - km 95.000) (km 98.800 - 110.000) INICIA EN KM: 0+000 FINALIZA EN KM: 110+000

ACCIDENTES	MUERTOS	HERIDOS	DAÑOS	MATERIALES
2	0	1	125,000	
3	0	0	187,000	
1	0	0	20,000	
1	1	1	5,000	
1	0	0	20,000	
1	0	0	20,000	
3	0	0	55,000	
2	1	0	156,000	
1	0	1	85,000	
2	0	0	58,000	
2	0	0	100,000	
1	0	1	2,000	
1	0	0	30,000	
2	0	0	100,000	
1	1	0	20,000	
1	0	0	300,000	
3	1	1	88,000	

CONDUCTOR	VEHÍCULO	CAMINO	GANADO	A. NATURAL
2	0	0	0	0
3	0	2	0	1
1	0	0	0	0
0	0	0	0	0
1	0	0	0	0
1	0	0	0	0
3	0	0	0	0
3	0	0	0	0
1	0	0	0	0
2	0	0	0	0
3	0	0	0	0
0	0	2	0	1
1	0	0	0	0
2	0	0	0	0
1	0	0	0	0
1	0	0	0	0
3	0	0	0	0

SALDOS CAUSAS

KILÓMETRO



NÚMERO Y CLASIFICACIÓN DE ACCIDENTES

CLAVE	CLASIFICACIÓN DEL ACCIDENTE
A	SALIDA DEL CAMINO
B	VOLCADURA
C	CHOQUE POR ALCANCE
D	CHOQUE LATERAL
E	CHOQUE CONTRA OBJETO FIJO
F	CHOQUE FRONTAL
G	COLISIÓN CON MOTOCICLETA
H	ATROPELLAMIENTO

CLAVE	CLASIFICACIÓN DEL ACCIDENTE
J	COLISIÓN CON BICICLETA
K	COLISIÓN SIN ESPECIFICAR
L	COLISIÓN CONTRA VEHÍCULO
M	CHOQUE CONTRA SEMOVIENTE
N	RELATIVO A LA CARGA
O	OTROS

- COLISIÓN CONTRA JINETE
- CAIDA DE PASAJERO
- INCENDIO
- CHOQUE CONTRA OTROS OBJETOS
- DESPRENDIMIENTO DE EJE/NEUMÁTICO
- SIN DATO

ACCIDENTES EQUIVALENTES

🚶	UN MUERTO = 6 ACCIDENTES
Δ	UN HERIDO = 2 ACCIDENTES

ACCIDENTES POR KILÓMETRO

2018

BAJA CALIFORNIA

CARRETERA Y TRAMO: Tijuana - Ensenada (Libre) (km 0.000 - km 95.000) (km 98.800 - 110.000) INICIA EN KM: 0+000 FINALIZA EN KM: 110+000

ACCIDENTES	MUERTOS	HERIDOS	DAÑOS	MATERIALES	CONDUCTOR	VEHÍCULO	CAMINO	GANADO	A. NATURAL
1	0	0	16,000		0	1	0	0	0
1	0	0	20,000		1	0	0	0	0
1	1	1	59,000		2	0	0	0	0
1	0	0	15,000		1	0	0	0	0
1	0	1	25,000		1	0	0	0	0
1	1	0	10,000		1	0	0	0	0
1	1	0	10,000		1	0	0	0	0

SALDOS CAUSAS

KILÓMETRO



NÚMERO Y CLASIFICACIÓN DE ACCIDENTES

CLAVE	CLASIFICACIÓN DEL ACCIDENTE	CLAVE	CLASIFICACIÓN DEL ACCIDENTE
A	SALIDA DEL CAMINO	J	COLISIÓN CON BICICLETA
B	VOLCADURA	K	COLISIÓN SIN ESPECIFICAR
C	CHOQUE POR ALCANCE	L	COLISIÓN CONTRA VEHÍCULO
D	CHOQUE LATERAL	M	CHOQUE CONTRA SEMOVIENTE
E	CHOQUE CONTRA OBJETO FIJO	N	RELATIVO A LA CARGA
F	CHOQUE FRONTAL	O	OTROS
G	COLISIÓN CON MOTOCICLETA		- COLISIÓN CONTRA JINETE - CHOQUE CONTRA OTROS OBJETOS - CAIDA DE PASAJERO - DESPRENDIMIENTO DE EJE/NEUMÁTICO - INCENDIO - SIN DATO
H	ATROPELLAMIENTO		

ACCIDENTES EQUIVALENTES

🚶	UN MUERTO = 6 ACCIDENTES
Δ	UN HERIDO = 2 ACCIDENTES

ACCIDENTES POR KILÓMETRO

2018

BAJA CALIFORNIA

CARRETERA Y TRAMO: Tijuana - Ensenada (Libre) (km 0.000 - km 95.000) (km 98.800 - 110.000) INICIA EN KM: 0+000 FINALIZA EN KM: 110+000

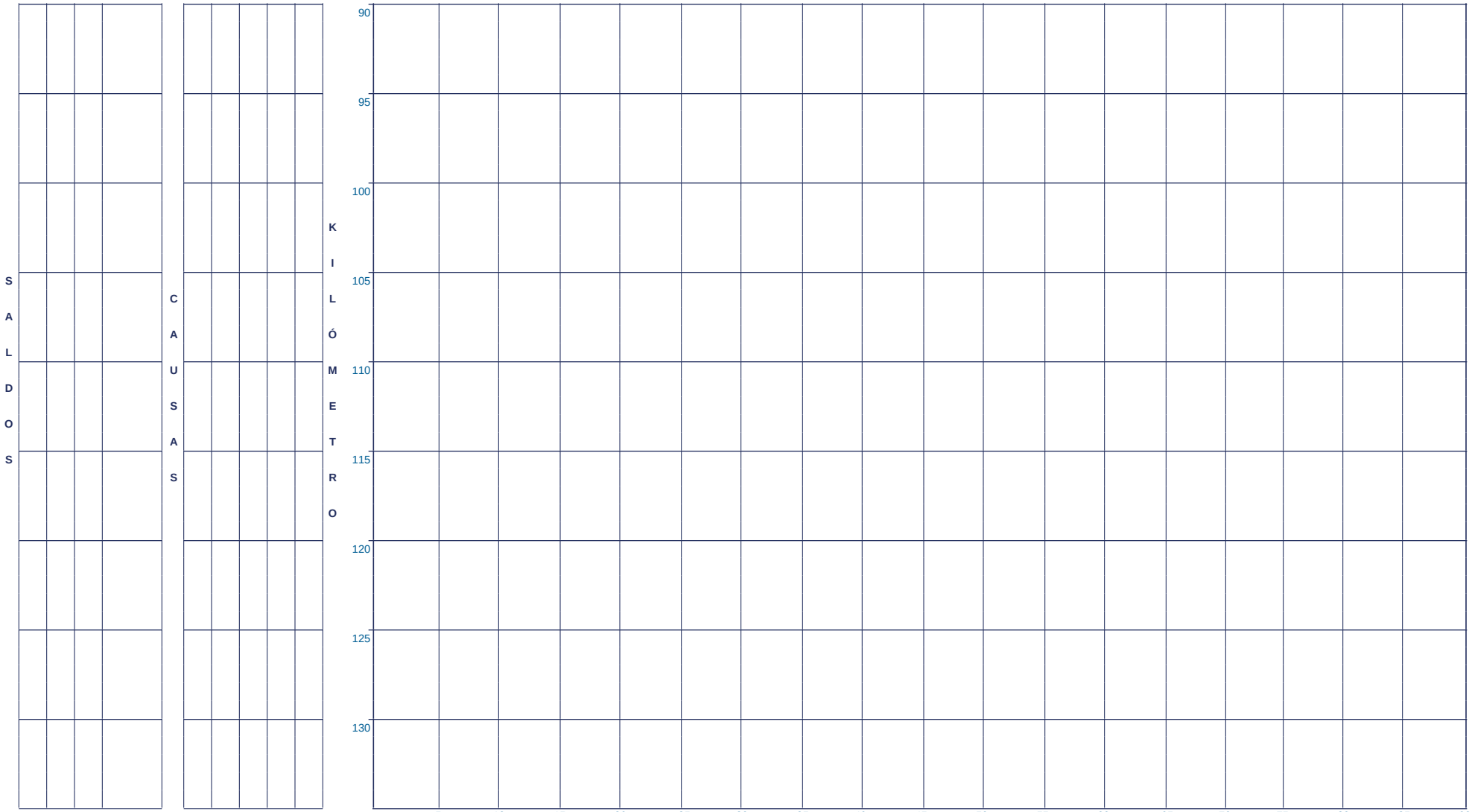

CLAVE	CLASIFICACIÓN DEL ACCIDENTE
A	SALIDA DEL CAMINO
B	VOLCADURA
C	CHOQUE POR ALCANCE
D	CHOQUE LATERAL
E	CHOQUE CONTRA OBJETO FIJO
F	CHOQUE FRONTAL
G	COLISIÓN CON MOTOCICLETA
H	ATROPELLAMIENTO

CLAVE	CLASIFICACIÓN DEL ACCIDENTE
J	COLISIÓN CON BICICLETA
K	COLISIÓN SIN ESPECIFICAR
L	COLISIÓN CONTRA VEHÍCULO
M	CHOQUE CONTRA SEMOVIENTE
N	RELATIVO A LA CARGA
O	OTROS

- COLISIÓN CONTRA JINETE
- CAIDA DE PASAJERO
- INCENDIO
- CHOQUE CONTRA OTROS OBJETOS
- DESPRENDIMIENTO DE EJE/NEUMÁTICO
- SIN DATO

ACCIDENTES EQUIVALENTES

♿	UN MUERTO = 6 ACCIDENTES
Δ	UN HERIDO = 2 ACCIDENTES

CAUSAS DEL ACCIDENTE POR FACTOR (en porcentaje)

2018

BAJA CALIFORNIA

Carretera y tramo	Conductor	Vehículo	Camino	Irrupción de ganado	Agente Natural
El Centinela - La Rumorosa (Cuota)	61.22	10.20	8.16	0.00	20.41
Ensenada - El Chinero	78.57	21.43	0.00	0.00	0.00
Ensenada - Lázaro Cárdenas	85.71	1.59	6.35	1.59	4.76
Ent. Punta Prieta - Bahía de Los Ángeles					
Ent. Punta Prieta - Guerrero Negro Parador Punta Prieta - Lim. Edos. B.C./B.C.S. (Paralelo 28)					
La Rumorosa - Tecate (Cuota)	62.07	3.45	20.69	0.00	13.79
Lázaro Cárdenas - Ent. Punta Prieta	86.96	0.00	8.70	4.35	0.00
Libramiento de Mexicali (Cuota)	72.73	9.09	0.00	0.00	18.18
Libramiento de Tecate (Cuota)	58.33	0.00	33.33	0.00	8.33
Mexicali - San Felipe	92.31	3.08	4.62	0.00	0.00
Mexicali - Tijuana Agua Hechicera - Tecate	81.25	0.00	12.50	0.00	6.25
Mexicali - Tijuana La Rumorosa - Agua Hechicera	40.00	0.00	40.00	0.00	20.00
Mexicali - Tijuana Mexicali - Colonia Progreso	100.00	0.00	0.00	0.00	0.00
Mexicali - Tijuana Tecate - Tijuana	80.85	2.13	12.77	0.00	4.26
Ramal a Aeropuerto de Mexicali	100.00	0.00	0.00	0.00	0.00
San Felipe - Chapala	100.00	0.00	0.00	0.00	0.00
Sonoita - Mexicali Lim. Edos. Son./B.C. - T.C. (Mexicali - San Felipe)	86.11	11.11	2.78	0.00	0.00
Tecate - El Sauzal	72.41	6.90	13.79	0.00	6.90
Tecate - Tijuana (Cuota)	71.43	4.76	19.05	0.00	4.76
Tijuana - Ensenada (Cuota) Tijuana - T. C. (Tijuana - Ensenada (Libre))	83.87	3.23	9.68	0.00	3.23

CAUSAS DEL ACCIDENTE POR FACTOR (en porcentaje)

2018

BAJA CALIFORNIA

Carretera y tramo	Conductor	Vehículo	Camino	Irrupción de ganado	Agente Natural
Tijuana - Ensenada (Libre) (km 0.000 - km 95.000) (km 98.800 - km 110.000)	83.33	2.38	9.52	0.00	4.76

TOTAL DE CAUSAS DEL ACCIDENTE POR FACTOR (en porcentaje)

Baja California	**79.53**	**4.53**	**9.65**	**0.39**	**5.91**

CIRCUNSTANCIAS QUE CONTRIBUYERON AL ACCIDENTE

2018

BAJA CALIFORNIA

Carretera y tramo	Conductor													Vehículo						Camino							Agente Natural		
	Imprudencia o intención	Velocidad excesiva	Invadió carril contrario	Rebasó indebidamente	No respetó señal de alto	No respetó semáforo	No cedió el paso	No guardó distancia	Viró indebidamente	Mal estacionado	Estado de ebriedad	Dormitando	Deslumbramiento	Neumáticos	Frenos	Malas condiciones mecánicas	Malas condiciones electromecánicas	Carga mal sujeta	Dirección	Irrupción de ganado	Desperfectos	Falta de señales	Objetos en el camino	Mojado	Resbaloso	Otro	Lluvia	Niebla	Vientos fuertes
El Centinela - La Rumorosa (Cuota)	9	14	1	0	0	0	0	3	2	0	0	1	0	2	1	1	1	0	0	0	0	0	2	1	1	0	2	0	8
Ensenada - El Chinero	0	5	5	0	0	0	1	0	0	0	0	0	0	2	0	1	0	0	0	0	0	0	0	0	0	0	0	0	0
Ensenada - Lázaro Cárdenas	14	5	21	1	0	2	3	6	1	0	0	1	0	1	0	0	0	0	0	1	0	0	1	2	1	0	1	2	0
Ent. Punta Prieta - Bahía de Los Ángeles																													
Ent. Punta Prieta - Guerrero Negro Parador Punta Prieta - Lim. Edos. B.C./B.C.S. (Paralelo 28)																													
La Rumorosa - Tecate (Cuota)	2	7	4	0	0	0	0	4	1	0	0	0	0	1	0	0	0	0	0	0	1	0	1	3	1	0	2	1	1
Lázaro Cárdenas - Ent. Punta Prieta	7	1	6	0	0	0	2	3	0	0	1	0	0	0	0	0	0	0	0	1	0	0	0	1	1	0	0	0	0
Libramiento de Mexicali (Cuota)	0	1	3	1	0	0	1	0	0	0	0	2	0	1	0	0	0	0	0	0	0	0	0	0	0	0	0	0	2
Libramiento de Tecate (Cuota)	0	6	0	0	0	0	0	0	0	0	0	1	0	0	0	0	0	0	0	0	0	0	0	0	2	2	0	1	0	0
Mexicali - San Felipe	9	10	9	1	0	1	12	12	1	1	0	4	0	2	0	0	0	0	0	0	0	0	2	0	0	1	0	0	0
Mexicali - Tijuana Agua Hechicera - Tecate	0	3	9	0	0	0	0	0	1	0	0	0	0	0	0	0	0	0	0	0	0	0	0	1	1	0	1	0	0

CIRCUNSTANCIAS QUE CONTRIBUYERON AL ACCIDENTE

2018

BAJA CALIFORNIA

Carretera y tramo	Conductor													Vehículo						Camino							Agente Natural		
	Imprudencia o intención	Velocidad excesiva	Invadió carril contrario	Rebasó indebidamente	No respetó señal de alto	No respetó semáforo	No cedió el paso	No guardó distancia	Viró indebidamente	Mal estacionado	Estado de ebriedad	Dormitando	Deslumbramiento	Neumáticos	Frenos	Malas condiciones mecánicas	Malas condiciones electromecánicas	Carga mal sujeta	Dirección	Irrupción de ganado	Desperfectos	Falta de señales	Objetos en el camino	Mojado	Resbaloso	Otro	Lluvia	Niebla	Vientos fuertes
Mexicali - Tijuana La Rumorosa-Agua Hechicera	0	1	1	0	0	0	0	0	0	0	0	0	0	0	0	0	0	0	0	0	0	0	0	1	1	0	1	0	0
Mexicali - Tijuana Mexicali - Colonia Progreso	3	0	0	0	0	2	3	2	0	0	0	1	0	0	0	0	0	0	0	0	0	0	0	0	0	0	0	0	0
Mexicali - Tijuana Tecate-Tijuana	1	13	5	0	0	0	2	9	7	0	0	1	0	1	0	0	0	0	0	0	0	0	0	3	3	0	2	0	0
Ramal a Aeropuerto de Mexicali	0	0	0	0	0	0	2	1	0	0	0	0	0	0	0	0	0	0	0	0	0	0	0	0	0	0	0	0	0
San Felipe - Chapala	0	0	0	0	0	0	0	0	1	0	0	0	0	0	0	0	0	0	0	0	0	0	0	0	0	0	0	0	0
Sonoita - Mexicali Lim. Edos. Son./B.C. - T.C. (Mexicali - San Felipe)	4	1	5	0	0	0	4	12	4	0	0	0	1	2	0	1	0	1	0	0	0	0	0	0	0	1	0	0	0
Tecate - El Sauzal	1	7	7	0	0	1	2	1	2	0	0	0	0	0	0	1	0	0	1	0	0	0	0	2	2	0	2	0	0
Tecate - Tijuana (Cuota)	3	5	1	0	0	0	0	4	1	0	0	1	0	0	0	0	1	0	0	0	0	1	1	1	1	0	1	0	0
Tijuana - Ensenada (Cuota) Tijuana - T. C. (Tijuana - Ensenada (Libre))	8	13	2	0	0	0	0	2	1	0	0	0	0	1	0	0	0	0	0	0	0	1	0	1	1	0	1	0	0
Tijuana - Ensenada (Libre) (km 0.000 - km 95.000) (km 98.800 - km 110.000)	7	10	2	0	2	0	2	5	3	0	1	3	0	1	0	0	0	0	0	0	0	0	0	2	2	0	2	0	0

CIRCUNSTANCIAS QUE CONTRIBUYERON AL ACCIDENTE

2018

BAJA CALIFORNIA

Carretera y tramo	Conductor												Vehículo						Camino							Agente Natural		
	Imprudencia o intención	Velocidad excesiva	Invadió carril contrario	Rebasó indebidamente	No respetó señal de alto	No respetó semáforo	No cedió el paso	No guardó distancia	Viró indebidamente	Mal estacionado	Estado de ebriedad	Dormitando	Deslumbramiento	Neumáticos	Frenos	Malas condiciones mecánicas	Malas condiciones electromecánicas	Carga mal sujeta	Dirección	Irrupción de ganado	Desperfectos	Falta de señales	Objetos en el camino	Mojado	Resbaloso	Otro	Lluvia	Niebla	Vientos fuertes
CIRCUNSTANCIAS QUE CONTRIBUYERON AL ACCIDENTE																												
Baja California	**68**	**102**	**81**	**3**	**2**	**6**	**34**	**64**	**25**	**1**	**2**	**15**	**1**	**14**	**1**	**4**	**2**	**1**	**1**	**2**	**1**	**2**	**7**	**20**	**17**	**2**	**16**	**3**	**11**

DATOS DEL LUGAR DEL ACCIDENTE Y CONTROL DEL TRÁNSITO

2018

BAJA CALIFORNIA

Carretera y tramo	Alineamiento vertical			Alineamiento horizontal								Control de tránsito existente											
	Pendiente	Cima	A nivel	Tangente	Curva abierta	Curva cerrada	Entronque	Puente	Intersección	Acceso privado	Otros	Señal informativa	Señal preventiva	Señal restrictiva	Semáforo	Banda metálica	Rayas laterales	Raya central	Vibradores	Abanderamiento	Bandereros	Otro control	Sin control
El Centinela - La Rumorosa (Cuota)	37	0	14	16	4	28	0	0	0	2	0	51	51	51	0	6	45	46	0	0	0	0	0
Ensenada - El Chinero	5	0	7	3	5	2	0	0	0	2	0	8	10	9	0	0	11	11	0	0	0	0	0
Ensenada - Lázaro Cárdenas	16	0	42	49	4	5	0	0	0	1	0	56	54	56	0	0	39	38	0	1	1	1	2
Ent. Punta Prieta - Bahía de Los Ángeles																							
Ent. Punta Prieta - Guerrero Negro Parador Punta Prieta - Lim. Edos. B.C./B.C.S. (Paralelo 28)	1	0	0	0	0	0	0	0	0	1	0	1	1	1	0	0	1	1	0	0	0	0	0
La Rumorosa - Tecate (Cuota)	18	0	5	14	2	6	0	0	0	0	0	23	23	23	0	2	21	21	0	3	3	2	0
Lázaro Cárdenas - Ent. Punta Prieta	5	1	16	17	1	2	0	0	1	0	0	18	19	19	0	0	14	14	0	0	0	0	2
Libramiento de Mexicali (Cuota)	4	0	7	7	1	3	0	0	0	0	0	11	11	11	0	2	11	10	0	0	0	1	0
Libramiento de Tecate (Cuota)	8	0	2	5	5	0	0	0	0	0	0	10	10	9	0	3	10	10	0	0	0	0	0
Mexicali - San Felipe	3	0	67	65	3	1	0	0	0	1	0	70	70	69	3	1	69	69	0	0	0	0	0
Mexicali - Tijuana Agua Hechicera - Tecate	12	0	2	12	2	0	0	0	0	0	0	14	14	14	0	0	13	13	0	0	0	2	0
Mexicali - Tijuana La Rumorosa-Agua Hechicera	2	0	1	1	2	0	0	0	0	0	0	3	3	3	0	0	3	3	0	0	0	0	0

DATOS DEL LUGAR DEL ACCIDENTE Y CONTROL DEL TRÁNSITO

2018

BAJA CALIFORNIA

Carretera y tramo	Alineamiento vertical			Alineamiento horizontal								Control de tránsito existente											
	Pendiente	Cima	A nivel	Tangente	Curva abierta	Curva cerrada	Entronque	Puente	Intersección	Acceso privado	Otros	Señal informativa	Señal preventiva	Señal restrictiva	Semáforo	Banda metálica	Rayas laterales	Raya central	Vibradores	Abanderamiento	Bandereros	Otro control	Sin control
Mexicali - Tijuana Mexicali - Colonia Progreso	0	0	11	10	0	0	0	0	0	1	1	12	12	12	1	0	12	12	0	0	1	0	0
Mexicali - Tijuana Tecate-Tijuana	21	0	22	32	4	4	1	1	1	0	0	43	43	43	4	2	41	41	1	2	0	0	0
Ramal a Aeropuerto de Mexicali	1	0	2	3	0	0	0	0	0	0	0	3	3	3	0	0	3	3	0	0	0	0	0
San Felipe - Chapala	0	0	1	0	1	0	0	0	0	0	0	1	1	1	0	0	0	0	0	0	0	0	0
Sonoita - Mexicali Lim. Edos. Son./B.C. - T.C. (Mexicali - San Felipe)	0	0	40	38	1	0	0	0	0	1	0	40	40	40	0	0	37	37	0	0	0	0	0
Tecate - El Sauzal	12	0	11	11	8	4	0	0	0	0	0	23	23	22	1	3	23	23	0	1	0	0	0
Tecate - Tijuana (Cuota)	10	0	5	11	2	2	0	0	0	0	0	15	15	15	0	3	14	14	0	0	0	0	0
Tijuana - Ensenada (Cuota) Tijuana - T. C. (Tijuana - Ensenada (Libre))	11	0	18	21	5	2	0	0	1	1	0	29	29	30	0	8	30	30	2	1	0	0	0
Tijuana - Ensenada (Libre) (km 0.000 - km 95.000) (km 98.800 - km 110.000)	13	0	22	27	6	2	0	0	0	0	0	34	34	34	0	2	33	32	0	0	0	1	0

DATOS DEL LUGAR DEL ACCIDENTE Y CONTROL DEL TRÁNSITO

Baja California	**179**	**1**	**295**	**342**	**56**	**61**	**1**	**1**	**3**	**10**	**1**	**465**	**466**	**465**	**9**	**32**	**430**	**428**	**3**	**8**	**5**	**7**	**4**

ACCIDENTES POR TIPO DE VEHÍCULO

2018

BAJA CALIFORNIA

Carretera y tramo	Accidentes	Accidentes por tipo de vehículo																		
		A	B	C	M	O	A-A	A-B	A-C	A-M	A-O	B-C	C-C	C-M	C-O	M-O	A-B-C	A-C-M	A-C-O	A-M-O
El Centinela - La Rumorosa (Cuota)	51	18	0	26	1	0	0	0	2	0	0	0	3	0	1	0	0	0	0	0
Ensenada - El Chinero	12	5	0	1	0	0	3	0	2	1	0	0	0	0	0	0	0	0	0	0
Ensenada - Lázaro Cárdenas	59	13	1	9	0	1	10	2	14	0	1	3	4	1	0	0	0	0	0	0
Ent. Punta Prieta - Bahía de Los Ángeles																				
Ent. Punta Prieta - Guerrero Negro Parador Punta Prieta - Lim. Edos. B.C./B.C.S. (Paralelo 28)	1	0	1	0	0	0	0	0	0	0	0	0	0	0	0	0	0	0	0	0
La Rumorosa - Tecate (Cuota)	23	4	0	8	0	0	1	0	2	0	1	2	4	0	0	0	0	0	1	0
Lázaro Cárdenas - Ent. Punta Prieta	21	5	0	6	1	0	5	1	1	0	0	0	1	0	0	1	0	0	0	0
Libramiento de Mexicali (Cuota)	11	1	0	4	0	0	0	0	4	0	0	0	1	0	1	0	0	0	0	0
Libramiento de Tecate (Cuota)	10	5	1	3	0	1	0	0	0	0	0	0	0	0	0	0	0	0	0	0
Mexicali - San Felipe	70	20	0	3	0	2	15	0	17	2	2	1	2	4	0	0	1	0	0	1
Mexicali - Tijuana Agua Hechicera - Tecate	14	2	0	1	0	0	3	0	6	0	0	0	1	0	1	0	0	0	0	0
Mexicali - Tijuana La Rumorosa-Agua Hechicera	3	0	0	1	0	0	1	0	1	0	0	0	0	0	0	0	0	0	0	0
Mexicali - Tijuana Mexicali - Colonia Progreso	12	0	0	1	1	1	3	0	3	1	1	0	0	1	0	0	0	0	0	0

ACCIDENTES POR TIPO DE VEHÍCULO

2018

BAJA CALIFORNIA

Carretera y tramo	Accidentes	Accidentes por tipo de vehículo																		
		A	B	C	M	O	A-A	A-B	A-C	A-M	A-O	B-C	C-C	C-M	C-O	M-O	A-B-C	A-C-M	A-C-O	A-M-O
Mexicali - Tijuana Tecate-Tijuana	43	8	1	7	0	0	12	1	12	0	0	2	0	0	0	0	0	0	0	0
Ramal a Aeropuerto de Mexicali	3	0	0	0	0	0	1	0	2	0	0	0	0	0	0	0	0	0	0	0
San Felipe - Chapala	1	1	0	0	0	0	0	0	0	0	0	0	0	0	0	0	0	0	0	0
Sonoita - Mexicali Lim. Edos. Son./B.C. - T.C. (Mexicali - San Felipe)	40	8	0	6	0	0	8	1	9	1	0	2	3	0	0	0	0	1	1	0
Tecate - El Sauzal	23	6	0	3	0	0	6	0	5	2	0	0	1	0	0	0	0	0	0	0
Tecate - Tijuana (Cuota)	15	6	0	1	0	0	0	0	3	0	0	0	4	0	0	0	0	0	1	0
Tijuana - Ensenada (Cuota) Tijuana - T. C. (Tijuana - Ensenada (Libre))	30	17	0	4	0	1	4	0	3	0	0	0	0	0	1	0	0	0	0	0
Tijuana - Ensenada (Libre) (km 0.000 - km 95.000) (km 98.800 - km 110.000)	35	11	0	3	3	0	6	0	9	2	0	0	0	1	0	0	0	0	0	0

TOTAL DE ACCIDENTES POR TIPO DE VEHÍCULO

Totales	**477**	**130**	**4**	**87**	**6**	**6**	**78**	**5**	**95**	**9**	**5**	**10**	**24**	**7**	**4**	**1**	**1**	**1**	**3**	**1**
Porcentajes	**100.00**	**27.25**	**0.84**	**18.24**	**1.26**	**1.26**	**16.35**	**1.05**	**19.92**	**1.89**	**1.05**	**2.10**	**5.03**	**1.47**	**0.84**	**0.21**	**0.21**	**0.21**	**0.63**	**0.21**

Tipo de vehículo: A - Automóvil, B - Autobús, C - Camión sencillo y combinado, furgoneta y pick-up, M - Motocicletas y bicicletas, O - Otros (maquinaria agrícola y de construcción, tren y vehículos no identificados)

TIPO DE VEHÍCULOS INVOLUCRADOS

2018

BAJA CALIFORNIA

Carretera y tramo	A	B	C	M	O	A-A		A-B		A-C		A-M		A-O		B-C		C-C		C-M		C-O		M-O		A-B-C			A-C-M			A-C-O			A-M-O			Total de vehículos
						A	A	A	B	A	C	A	M	A	O	B	C	C	C	C	M	C	O	M	O	A	B	C	A	C	M	A	C	O	A	M	O	
El Centinela - La Rumorosa (Cuota)	18	0	26	1	0	0	0	0	0	2	2	0	0	0	0	0	0	3	3	0	0	1	1	0	0	0	0	0	0	0	0	0	0	0	0	0	0	57
Ensenada - El Chinero	5	0	1	0	0	3	3	0	0	2	2	1	1	0	0	0	0	0	0	0	0	0	0	0	0	0	0	0	0	0	0	0	0	0	0	0	0	18
Ensenada - Lázaro Cárdenas	13	1	9	0	1	10	13	2	2	16	16	0	0	2	1	3	4	4	4	1	1	0	0	0	0	0	0	0	0	0	0	0	0	0	0	0	0	103
Ent. Punta Prieta - Bahía de Los Ángeles																																						
Ent. Punta Prieta - Guerrero Negro Parador Punta Prieta - Lim. Edos. B.C./B.C.S. (Paralelo 28)	0	1	0	0	0	0	0	0	0	0	0	0	0	0	0	0	0	0	0	0	0	0	0	0	0	0	0	0	0	0	0	0	0	0	0	0	0	1
La Rumorosa - Tecate (Cuota)	4	0	8	0	0	1	1	0	0	2	2	0	0	1	1	2	2	4	4	0	0	0	0	0	0	0	0	0	0	0	0	1	1	1	0	0	0	35
Lázaro Cárdenas - Ent. Punta Prieta	5	0	6	1	0	5	6	1	1	1	1	0	0	0	0	0	0	1	1	0	0	0	0	1	1	0	0	0	0	0	0	0	0	0	0	0	0	31
Libramiento de Mexicali (Cuota)	1	0	4	0	0	0	0	0	0	4	4	0	0	0	0	0	0	1	1	0	0	1	1	0	0	0	0	0	0	0	0	0	0	0	0	0	0	17
Libramiento de Tecate (Cuota)	5	1	3	0	1	0	0	0	0	0	0	0	0	0	0	0	0	0	0	0	0	0	0	0	0	0	0	0	0	0	0	0	0	0	0	0	0	10
Mexicali - San Felipe	20	0	3	0	2	15	18	0	0	18	18	3	2	3	2	1	2	2	2	4	4	0	0	0	0	1	1	1	0	0	0	0	0	0	1	1	1	125
Mexicali - Tijuana Agua Hechicera - Tecate	2	0	1	0	0	3	4	0	0	6	7	0	0	0	0	0	0	1	1	0	0	2	1	0	0	0	0	0	0	0	0	0	0	0	0	0	0	28
Mexicali - Tijuana La Rumorosa-Agua Hechicera	0	0	1	0	0	1	1	0	0	1	1	0	0	0	0	0	0	0	0	0	0	0	0	0	0	0	0	0	0	0	0	0	0	0	0	0	0	5
Mexicali - Tijuana Mexicali - Colonia Progreso	0	0	1	1	1	3	4	0	0	3	3	1	1	1	2	0	0	0	0	1	1	0	0	0	0	0	0	0	0	0	0	0	0	0	0	0	0	23

TIPO DE VEHÍCULOS INVOLUCRADOS

2018

BAJA CALIFORNIA

Carretera y tramo	A	B	C	M	O	A-A		A-B		A-C		A-M		A-O		B-C		C-C		C-M		C-O		M-O		A-B-C			A-C-M			A-C-O			A-M-O			Total de vehículos
						A	A	A	B	A	C	A	M	A	O	B	C	C	C	C	M	C	O	M	O	A	B	C	A	C	M	A	C	O	A	M	O	
Mexicali - Tijuana Tecate-Tijuana	8	1	7	0	0	12	15	1	1	14	12	0	0	0	0	2	2	0	0	0	0	0	0	0	0	0	0	0	0	0	0	0	0	0	0	0	75
Ramal a Aeropuerto de Mexicali	0	0	0	0	0	1	1	0	0	2	2	0	0	0	0	0	0	0	0	0	0	0	0	0	0	0	0	0	0	0	0	0	0	0	0	0	6
San Felipe - Chapala	1	0	0	0	0	0	0	0	0	0	0	0	0	0	0	0	0	0	0	0	0	0	0	0	0	0	0	0	0	0	0	0	0	0	0	0	1
Sonoita - Mexicali Lim. Edos. Son./B.C. - T.C. (Mexicali - San Felipe)	8	0	6	0	0	8	8	1	1	10	9	1	1	0	0	2	2	3	3	0	0	0	0	0	0	0	0	0	1	1	1	1	1	2	0	0	0	70
Tecate - El Sauzal	6	0	3	0	0	6	6	0	0	5	5	2	2	0	0	0	0	1	1	0	0	0	0	0	0	0	0	0	0	0	0	0	0	0	0	0	0	37
Tecate - Tijuana (Cuota)	6	0	1	0	0	0	0	0	0	4	3	0	0	0	0	0	0	4	4	0	0	0	0	0	0	0	0	0	0	0	0	1	1	1	0	0	0	25
Tijuana - Ensenada (Cuota) Tijuana - T. C. (Tijuana - Ensenada (Libre))	17	0	4	0	1	4	4	0	0	4	3	0	0	0	0	0	0	0	0	0	0	1	1	0	0	0	0	0	0	0	0	0	0	0	0	0	0	39
Tijuana - Ensenada (Libre) (km 0.000 - km 95.000) (km 98.800 - km 110.000)	11	0	3	3	0	6	7	0	0	12	12	2	2	0	0	0	0	0	0	1	1	0	0	0	0	0	0	0	0	0	0	0	0	0	0	0	0	60

TIPO DE VEHÍCULOS INVOLUCRADOS

2018

BAJA CALIFORNIA

Carretera y tramo	A	B	C	M	O	A-A		A-B		A-C		A-M		A-O		B-C		C-C		C-M		C-O		M-O		A-B-C			A-C-M			A-C-O			A-M-O			Total de vehículos
						A	A	A	B	A	C	A	M	A	O	B	C	C	C	C	M	C	O	M	O	A	B	C	A	C	M	A	C	O	A	M	O	
Totales	130	4	87	6	6	78	91	5	5	106	102	10	9	7	6	10	12	24	24	7	7	5	4	1	1	1	1	1	1	1	1	3	3	4	1	1	1	766

TOTAL DE TIPOS DE VEHÍCULOS INVOLUCRADOS

Totales	130	4	87	6	6	169		10		208		19		13		22		48		14		9		2		3			3			10			3			766

	Tipo de vehículo	Total de vehículos	Porcentaje
A	Automóvil	433	56.53
B	Autobús	20	2.61
C	Camión sencillo y combinado, furgoneta y Pick up	266	34.73
M	Motocicletas y bicicletas	25	3.26
O	Otros (maquinaria agrícola y de construcción, tren y vehículos no identificados)	22	2.87
	Total	766	100.00

RED CARRETERA LIBRE Y DE CUOTA

2018

BAJA CALIFORNIA

Clasificación	Longitud (km)	Accidentes	Heridos	Muertos	Daños materiales (millones)	Vehículos - Kilómetro (millones)	Índice de accidentes por 10^6 de Veh-Km
Cuota	**280.00**	**140**	**67**	**20**	**14.6395**	**1,286.496**	**0.109**
Libre	**1,574.00**	**337**	**174**	**92**	**15.0997**	**2,827.916**	**0.119**
Resumen del estado	**1,854.00**	**477**	**241**	**112**	**29.7392**	**4,114.412**	**0.116**

BAJA CALIFORNIA SUR

Estadística de Accidentes de Tránsito, Año 2018

ÍNDICES DE ACCIDENTALIDAD

2018

BAJA CALIFORNIA SUR



ÍNDICE DE ACCIDENTES EN EL ESTADO POR CADA 10^6 VEH-KM

$$\overline{I}_{\text{Veh-km}}^{\text{A}} = 0.084$$

BAJA CALIFORNIA SUR

1. Tanto la longitud de la red carretera como los tramos bajo la vigilancia de la Policía Federal están en proceso de actualización, razón por la cual existen algunas diferencias respecto a las versiones de años anteriores de este documento.

ACCIDENTES DE TRÁNSITO

2018

BAJA CALIFORNIA SUR

Carretera y tramo	Longitud del camino (km)	Veh-km (millones)	Accidentes				Saldos			Índices por 10^6 de Veh-km		Índices por 10^5 de Veh-km		
			Total	Con muertos	Sólo con heridos	Equivalentes (1)	Muertos	Heridos	Daños materiales (millones)	Accidentes	Peligrosidad	Accidentes mortales	Muertos	Heridos
Cabo San Lucas - La Paz	215.300	945.298	94	17	29	318	19	55	3.5245	0.099	0.336	0.002	0.002	0.006
Cd. Constitución - Puerto San Carlos	57.700	42.686	3	1	2	25	3	2	0.1100	0.070	0.586	0.002	0.007	0.005
Cd. Insurgentes - Loreto	120.000	84.280	8	0	2	16	0	4	1.1775	0.095	0.190	0.000	0.000	0.005
La Paz - Cd. Insurgentes	236.700	391.597	23	8	12	163	11	37	2.6530	0.059	0.416	0.002	0.003	0.009
La Paz - Pichilingue	17.000	56.043	6	0	2	10	0	2	0.9150	0.107	0.178	0.000	0.000	0.004
Libramiento Cabo San Lucas - San José del Cabo (Cuota)	27.480	22.250	5	1	1	13	1	1	0.1725	0.225	0.584	0.004	0.004	0.004
Libramiento de Cabo San Lucas	3.000	47.272												
Libramiento San José del Cabo - Aeropuerto Los Cabos (Cuota)	20.200	38.130	4	1	1	16	1	3	0.1330	0.105	0.420	0.003	0.003	0.008
Loreto - Santa Rosalía	197.000	135.867	14	4	4	80	9	6	0.8390	0.103	0.589	0.003	0.007	0.004
Ramal a Aeropuerto de La Paz	3.440	7.677												
Ramal a Aeropuerto de Loreto	1.200	0.093	1	0	0	1	0	0	0.0800	10.744	10.744	0.000	0.000	0.000
Ramal a Aeropuerto de Los Cabos	1.000	3.918												
Ramal a Bahía de Tortugas	8.000	17.143												

ACCIDENTES DE TRÁNSITO

2018

BAJA CALIFORNIA SUR

Carretera y tramo	Longitud del camino (km)	Veh-km (millones)	Accidentes				Saldos			Índices por 10^6 de Veh-km		Índices por 10^5 de Veh-km		
			Total	Con muertos	Sólo con heridos	Equivalentes (1)	Muertos	Heridos	Daños materiales (millones)	Accidentes	Peligrosidad	Accidentes mortales	Muertos	Heridos
Ramal a Ejido Ley Federal de Aguas Número Dos	5.400	0.349												
Ramal a Ley Federal de Aguas Número Cinco	7.340	6.858												
Ramal a Los Paredones	1.400	0.472												
Ramal a Miraflores	2.200	1.866												
Ramal a Puerto Escondido	2.500	0.273												
Ramal a San Ignacio	2.700	1.556												
Ramal a San Juan de La Costa	40.700	10.938												
Ramal a Santiago	2.300	1.176												
Ramal El Mangle	12.400	4.675												
San Pedro - Cabo San Lucas	126.390	377.502	30	8	10	150	11	27	1.6780	0.079	0.397	0.002	0.003	0.007
Santa Rosalía - Guerrero Negro	220.000	149.373	8	4	1	56	4	12	0.5150	0.054	0.375	0.003	0.003	0.008

TOTAL DE ACCIDENTES DE TRÁNSITO

Baja California Sur	**1,331.350**	**2,347.293**	**196**	**44**	**64**	**848**	**59**	**149**	**11.7975**	**0.084**	**0.361**	**0.002**	**0.003**	**0.006**

NOTA: (1) Para accidentes equivalentes un muerto = 6 accidentes y un herido = 2 accidentes

ACCIDENTES Y SALDOS POR MES

2018

BAJA CALIFORNIA SUR

Carretera y tramo	Saldos	Enero	Febrero	Marzo	Abril	Mayo	Junio	Julio	Agosto	Septiembre	Octubre	Noviembre	Diciembre
Cabo San Lucas - La Paz	Accidentes	8	7	6	6	9	6	9	7	4	9	14	9
	Muertos	3	1	3	3	1	0	0	0	0	1	2	5
	Heridos	10	9	2	9	2	0	3	8	1	3	6	2
	Daños materiales (millones)	0.3060	0.1780	0.2900	0.3000	0.3050	0.1000	0.2245	0.3430	0.2280	0.3720	0.5450	0.3330
Cd. Constitución - Puerto San Carlos	Accidentes			1				1	1				
	Muertos			0				3	0				
	Heridos			1				0	1				
	Daños materiales (millones)			0.0500				0.0400	0.0200				
Cd. Insurgentes - Loreto	Accidentes	1				1	2	1	1	2			
	Muertos	0				0	0	0	0	0			
	Heridos	0				0	3	0	1	0			
	Daños materiales (millones)	0.0800				0.6000	0.1750	0.0800	0.0300	0.2125			
La Paz - Cd. Insurgentes	Accidentes	4		1	4	1	1	3	2	2	3	1	1
	Muertos	2		0	2	0	0	1	1	2	3	0	0
	Heridos	9		3	9	0	3	2	1	2	4	2	2
	Daños materiales (millones)	0.3650		0.0850	0.1720	0.0050	0.1000	0.0790	0.8100	0.1600	0.8270	0.0450	0.0050
La Paz - Pichilingue	Accidentes		1	1		1	1			2			
	Muertos		0	0		0	0			0			
	Heridos		1	1		0	0			0			
	Daños materiales (millones)		0.0500	0.0200		0.0500	0.0050			0.7900			
Libramiento Cabo San Lucas - San José del Cabo (Cuota)	Accidentes	4						1					
	Muertos	1						0					
	Heridos	0						1					
	Daños materiales (millones)	0.0925						0.0800					
Libramiento de Cabo San Lucas	Accidentes												
	Muertos												
	Heridos												
	Daños materiales (millones)												

ACCIDENTES Y SALDOS POR MES

2018

BAJA CALIFORNIA SUR

Carretera y tramo	Saldos	Enero	Febrero	Marzo	Abril	Mayo	Junio	Julio	Agosto	Septiembre	Octubre	Noviembre	Diciembre
Libramiento San José del Cabo - Aeropuerto Los Cabos (Cuota)	Accidentes	2			1								1
	Muertos	0			1								0
	Heridos	0			0								3
	Daños materiales (millones)	0.0330			0.0200								0.0800
Loreto - Santa Rosalía	Accidentes	2	1	2	1		3	1	2	1		1	
	Muertos	1	2	0	0		1	0	5	0		0	
	Heridos	1	0	2	0		1	0	1	0		1	
	Daños materiales (millones)	0.0350	0.0200	0.0950	0.0700		0.0790	0.0200	0.4200	0.0900		0.0100	
Ramal a Aeropuerto de La Paz	Accidentes												
	Muertos												
	Heridos												
	Daños materiales (millones)												
Ramal a Aeropuerto de Loreto	Accidentes												1
	Muertos												0
	Heridos												0
	Daños materiales (millones)												0.0800
Ramal a Aeropuerto de Los Cabos	Accidentes												
	Muertos												
	Heridos												
	Daños materiales (millones)												
Ramal a Bahía de Tortugas	Accidentes												
	Muertos												
	Heridos												
	Daños materiales (millones)												
Ramal a Ejido Ley Federal de Aguas Número Dos	Accidentes												
	Muertos												
	Heridos												
	Daños materiales (millones)												

ACCIDENTES Y SALDOS POR MES

2018

BAJA CALIFORNIA SUR

Carretera y tramo	Saldos	Enero	Febrero	Marzo	Abril	Mayo	Junio	Julio	Agosto	Septiembre	Octubre	Noviembre	Diciembre
Ramal a Ley Federal de Aguas Número Cinco	Accidentes												
	Muertos												
	Heridos												
	Daños materiales (millones)												
Ramal a Los Paredones	Accidentes												
	Muertos												
	Heridos												
	Daños materiales (millones)												
Ramal a Miraflores	Accidentes												
	Muertos												
	Heridos												
	Daños materiales (millones)												
Ramal a Puerto Escondido	Accidentes												
	Muertos												
	Heridos												
	Daños materiales (millones)												
Ramal a San Ignacio	Accidentes												
	Muertos												
	Heridos												
	Daños materiales (millones)												
Ramal a San Juan de La Costa	Accidentes												
	Muertos												
	Heridos												
	Daños materiales (millones)												
Ramal a Santiago	Accidentes												
	Muertos												
	Heridos												
	Daños materiales (millones)												

ACCIDENTES Y SALDOS POR MES

2018

BAJA CALIFORNIA SUR

Carretera y tramo	Saldos	Enero	Febrero	Marzo	Abril	Mayo	Junio	Julio	Agosto	Septiembre	Octubre	Noviembre	Diciembre
Ramal El Mangle	Accidentes												
	Muertos												
	Heridos												
	Daños materiales (millones)												
San Pedro - Cabo San Lucas	Accidentes	3	1	4	9	2	1	1	1	2	2	3	1
	Muertos	0	0	3	2	1	0	1	0	0	1	3	0
	Heridos	0	2	4	7	0	4	0	1	4	0	4	1
	Daños materiales (millones)	0.1080	0.0200	0.3400	0.4850	0.0700	0.1500	0.0400	0.0850	0.1000	0.0450	0.2150	0.0200
Santa Rosalía - Guerrero Negro	Accidentes	2	1	2					2				1
	Muertos	1	1	0					2				0
	Heridos	1	8	3					0				0
	Daños materiales (millones)	0.0700	0.1800	0.0500					0.1350				0.0800

TOTAL DE ACCIDENTES Y SALDOS POR MES

Baja California Sur	**Accidentes**	**26**	**11**	**17**	**21**	**14**	**14**	**17**	**16**	**13**	**14**	**19**	**14**
	Muertos	**8**	**4**	**6**	**8**	**2**	**1**	**5**	**8**	**2**	**5**	**5**	**5**
	Heridos	**21**	**20**	**16**	**25**	**2**	**11**	**6**	**13**	**7**	**7**	**13**	**8**
	Daños materiales (millones)	**1.0895**	**0.4480**	**0.9300**	**1.0470**	**1.0300**	**0.6090**	**0.5635**	**1.8430**	**1.5805**	**1.2440**	**0.8150**	**0.5980**

ACCIDENTES POR DÍA DE LA SEMANA Y CONDICIONES DE LUZ

2018

BAJA CALIFORNIA SUR

Carretera y tramo	Accidentes	Día de la semana							Condiciones de luz			
		Lunes	Martes	Miércoles	Jueves	Viernes	Sábado	Domingo	Día	Crepúsculo	Noche	Alumbrado público
Cabo San Lucas - La Paz	Accidentes	15	4	15	9	10	19	22	48	7	31	8
	Accidentes mortales	4	1	1	1	2	4	4	6	3	6	2
Cd. Constitución - Puerto San Carlos	Accidentes	1	1				1		2		1	
	Accidentes mortales	1	0				0		1		0	
Cd. Insurgentes - Loreto	Accidentes	1	1	2	1	1	1	1	4		4	
	Accidentes mortales	0	0	0	0	0	0	0	0		0	
La Paz - Cd. Insurgentes	Accidentes	4	6	2	1	3	2	5	14	1	8	
	Accidentes mortales	1	2	1	0	2	0	2	6	0	2	
La Paz - Pichilingue	Accidentes	1	2		1			2	5		1	
	Accidentes mortales	0	0		0			0	0		0	
Libramiento Cabo San Lucas - San José del Cabo (Cuota)	Accidentes			1			2	2	3	2		
	Accidentes mortales			0			0	1	0	1		
Libramiento de Cabo San Lucas	Accidentes											
	Accidentes mortales											
Libramiento San José del Cabo - Aeropuerto Los Cabos (Cuota)	Accidentes					1	2	1	1		3	
	Accidentes mortales					0	0	1	1		0	
Loreto - Santa Rosalía	Accidentes	3	3	2		1	3	2	8	1	5	
	Accidentes mortales	0	2	1		0	1	0	3	0	1	
Ramal a Aeropuerto de La Paz	Accidentes											
	Accidentes mortales											
Ramal a Aeropuerto de Loreto	Accidentes						1				1	
	Accidentes mortales						0				0	

ACCIDENTES POR DÍA DE LA SEMANA Y CONDICIONES DE LUZ

2018

BAJA CALIFORNIA SUR

Carretera y tramo	Accidentes	Día de la semana							Condiciones de luz			
		Lunes	Martes	Miércoles	Jueves	Viernes	Sábado	Domingo	Día	Crepúsculo	Noche	Alumbrado público
Ramal a Aeropuerto de Los Cabos	Accidentes											
	Accidentes mortales											
Ramal a Bahía de Tortugas	Accidentes											
	Accidentes mortales											
Ramal a Ejido Ley Federal de Aguas Número Dos	Accidentes											
	Accidentes mortales											
Ramal a Ley Federal de Aguas Número Cinco	Accidentes											
	Accidentes mortales											
Ramal a Los Paredones	Accidentes											
	Accidentes mortales											
Ramal a Miraflores	Accidentes											
	Accidentes mortales											
Ramal a Puerto Escondido	Accidentes											
	Accidentes mortales											
Ramal a San Ignacio	Accidentes											
	Accidentes mortales											
Ramal a San Juan de La Costa	Accidentes											
	Accidentes mortales											
Ramal a Santiago	Accidentes											
	Accidentes mortales											
Ramal El Mangle	Accidentes											
	Accidentes mortales											

ACCIDENTES POR DÍA DE LA SEMANA Y CONDICIONES DE LUZ

2018

BAJA CALIFORNIA SUR

Carretera y tramo	Accidentes	Día de la semana							Condiciones de luz			
		Lunes	Martes	Miércoles	Jueves	Viernes	Sábado	Domingo	Día	Crepúsculo	Noche	Alumbrado público
San Pedro - Cabo San Lucas	Accidentes	4	1	3	2	4	5	11	11		19	
	Accidentes mortales	2	0	1	1	1	1	2	1		7	
Santa Rosalía - Guerrero Negro	Accidentes	1		1	2		4		5		3	
	Accidentes mortales	0		1	1		2		4		0	

TOTAL DE ACCIDENTES DE POR DÍA DE LA SEMANA Y CONDICIONES DE LUZ

Baja California Sur	**Accidentes**	**30**	**18**	**26**	**16**	**20**	**40**	**46**	**101**	**11**	**76**	**8**
	Accidentes mortales	**8**	**5**	**5**	**3**	**5**	**8**	**10**	**22**	**4**	**16**	**2**

ACCIDENTES EN PERIODOS FESTIVOS

2018

BAJA CALIFORNIA SUR

Carretera y tramo	Saldos	Año nuevo 01/Ene/2018	Día de la Constitución 03/Feb/2018 05/Feb/2018	Natalicio Benito Juárez 17/Mar/2018 19/Mar/2018	Días Santos 29/Mar/2018 01/Abr/2018	Día del trabajo 01/May/2018	Batalla de Puebla 05/May/2018	Indepen-dencia 15/Sep/2018 16/Sep/2018	Día de muertos 02/Nov/2018 04/Nov/2018	Revolución 16/Nov/2018 19/Nov/2018	Navidad 22/Dic/2018 25/Dic/2018
Cabo San Lucas - La Paz	Accidentes	2	1	1			1		1	1	1
	Muertos	1	1	0			0		0	0	1
	Heridos	0	0	0			1		0	1	0
	Daños materiales (millones)	0.0550	0.0400	0.0500			0.0500		0.0300	0.0250	0.0800
Cd. Constitución - Puerto San Carlos	Accidentes										
	Muertos										
	Heridos										
	Daños materiales (millones)										
Cd. Insurgentes - Loreto	Accidentes										
	Muertos										
	Heridos										
	Daños materiales (millones)										
La Paz - Cd. Insurgentes	Accidentes				1		1				
	Muertos				1		0				
	Heridos				5		0				
	Daños materiales (millones)				0.0300		0.0050				
La Paz - Pichilingue	Accidentes			1				1			
	Muertos			0				0			
	Heridos			1				0			
	Daños materiales (millones)			0.0200				0.6000			
Libramiento Cabo San Lucas - San José del Cabo (Cuota)	Accidentes										
	Muertos										
	Heridos										
	Daños materiales (millones)										
Libramiento de Cabo San Lucas	Accidentes										
	Muertos										
	Heridos										
	Daños materiales (millones)										

ACCIDENTES EN PERIODOS FESTIVOS

2018

BAJA CALIFORNIA SUR

Carretera y tramo	Saldos	Año nuevo 01/Ene/2018	Día de la Constitución 03/Feb/2018 05/Feb/2018	Natalicio Benito Juárez 17/Mar/2018 19/Mar/2018	Días Santos 29/Mar/2018 01/Abr/2018	Día del trabajo 01/May/2018	Batalla de Puebla 05/May/2018	Indepen-dencia 15/Sep/2018 16/Sep/2018	Día de muertos 02/Nov/2018 04/Nov/2018	Revolución 16/Nov/2018 19/Nov/2018	Navidad 22/Dic/2018 25/Dic/2018
Libramiento San José del Cabo - Aeropuerto Los Cabos (Cuota)	Accidentes										
	Muertos										
	Heridos										
	Daños materiales (millones)										
Loreto - Santa Rosalía	Accidentes										
	Muertos										
	Heridos										
	Daños materiales (millones)										
Ramal a Aeropuerto de La Paz	Accidentes										
	Muertos										
	Heridos										
	Daños materiales (millones)										
Ramal a Aeropuerto de Loreto	Accidentes										1
	Muertos										0
	Heridos										0
	Daños materiales (millones)										0.0800
Ramal a Aeropuerto de Los Cabos	Accidentes										
	Muertos										
	Heridos										
	Daños materiales (millones)										
Ramal a Bahía de Tortugas	Accidentes										
	Muertos										
	Heridos										
	Daños materiales (millones)										
Ramal a Ejido Ley Federal de Aguas Número Dos	Accidentes										
	Muertos										
	Heridos										
	Daños materiales (millones)										

ACCIDENTES EN PERIODOS FESTIVOS

2018

BAJA CALIFORNIA SUR

Carretera y tramo	Saldos	Año nuevo 01/Ene/2018	Día de la Constitución 03/Feb/2018 05/Feb/2018	Natalicio Benito Juárez 17/Mar/2018 19/Mar/2018	Días Santos 29/Mar/2018 01/Abr/2018	Día del trabajo 01/May/2018	Batalla de Puebla 05/May/2018	Indepen-dencia 15/Sep/2018 16/Sep/2018	Día de muertos 02/Nov/2018 04/Nov/2018	Revolución 16/Nov/2018 19/Nov/2018	Navidad 22/Dic/2018 25/Dic/2018
Ramal a Ley Federal de Aguas Número Cinco	Accidentes										
	Muertos										
	Heridos										
	Daños materiales (millones)										
Ramal a Los Paredones	Accidentes										
	Muertos										
	Heridos										
	Daños materiales (millones)										
Ramal a Miraflores	Accidentes										
	Muertos										
	Heridos										
	Daños materiales (millones)										
Ramal a Puerto Escondido	Accidentes										
	Muertos										
	Heridos										
	Daños materiales (millones)										
Ramal a San Ignacio	Accidentes										
	Muertos										
	Heridos										
	Daños materiales (millones)										
Ramal a San Juan de La Costa	Accidentes										
	Muertos										
	Heridos										
	Daños materiales (millones)										
Ramal a Santiago	Accidentes										
	Muertos										
	Heridos										
	Daños materiales (millones)										

ACCIDENTES EN PERIODOS FESTIVOS

2018

BAJA CALIFORNIA SUR

Carretera y tramo	Saldos	Año nuevo 01/Ene/2018	Día de la Constitución 03/Feb/2018 05/Feb/2018	Natalicio Benito Juárez 17/Mar/2018 19/Mar/2018	Días Santos 29/Mar/2018 01/Abr/2018	Día del trabajo 01/May/2018	Batalla de Puebla 05/May/2018	Indepen-dencia 15/Sep/2018 16/Sep/2018	Día de muertos 02/Nov/2018 04/Nov/2018	Revolución 16/Nov/2018 19/Nov/2018	Navidad 22/Dic/2018 25/Dic/2018
Ramal El Mangle	Accidentes										
	Muertos										
	Heridos										
	Daños materiales (millones)										
San Pedro - Cabo San Lucas	Accidentes			2	1			1		1	
	Muertos			3	0			0		1	
	Heridos			0	3			2		0	
	Daños materiales (millones)			0.1000	0.1050			0.0500		0.0250	
Santa Rosalía - Guerrero Negro	Accidentes										1
	Muertos										0
	Heridos										0
	Daños materiales (millones)										0.0800

TOTAL DE ACCIDENTES EN PERIODOS FESTIVOS

Baja California Sur	**Accidentes**	**2**	**1**	**4**	**2**	**0**	**2**	**2**	**1**	**2**	**3**
	Muertos	**1**	**1**	**3**	**1**	**0**	**0**	**0**	**0**	**1**	**1**
	Heridos	**0**	**0**	**1**	**8**	**0**	**1**	**2**	**0**	**1**	**0**
	Daños materiales (millones)	**0.0550**	**0.0400**	**0.1700**	**0.1350**	**0.0000**	**0.0550**	**0.6500**	**0.0300**	**0.0500**	**0.2400**

ACCIDENTES POR KILÓMETRO

2018

BAJA CALIFORNIA SUR

CARRETERA Y TRAMO: Cabo San Lucas - La Paz INICIA EN KM: 0+000 FINALIZA EN KM: 215+300

ACCIDENTES	MUERTOS	HERIDOS	DAÑOS	MATERIALES	CONDUCTOR	VEHÍCULO	CAMINO	GANADO	A. NATURAL
4	2	1	45,000		2	0	1	0	1
5	0	3	185,000		5	0	0	0	0
2	0	1	65,000		3	0	0	0	0
1	0	0	40,000		1	0	0	0	0
2	0	2	50,000		2	0	0	0	0
1	0	0	50,000		0	0	0	0	0
2	0	3	75,000		2	0	0	0	0
1	0	1	40,000		1	0	0	0	0
1	0	0	50,000		3	0	0	0	0
2	0	3	50,000		2	0	0	0	0
1	0	0	10,000		1	0	0	0	0
3	1	2	180,000		2	0	1	0	0
1	0	0	35,000		0	0	0	0	0
1	0	1	20,000		1	0	0	0	0
2	0	0	85,000		3	0	0	0	0
1	0	0	30,000		1	0	0	0	0
1	0	0	60,000		1	0	0	0	0
2	0	0	90,000		2	0	0	0	0
1	0	0	2,500		1	0	0	0	0
1	1	0	20,000		1	0	0	0	0
1	0	0	75,000		1	0	0	0	0
3	0	9	290,000		4	0	0	0	0
5	0	1	138,000		3	1	0	0	0
2	0	3	155,000		2	0	0	0	0
2	1	0	38,000		2	0	0	0	0
4	1	0	70,000		4	0	0	0	0
4	0	2	80,000		4	0	0	0	0
3	1	0	55,000		2	0	0	0	0
2	1	0	40,000		2	0	0	0	0
4	0	1	75,000		3	0	0	0	0
3	0	0	85,000		3	0	0	0	0
5	2	2	224,000		4	0	0	0	0
5	0	3	215,000		6	0	0	0	0
1	1	0	100,000		1	0	0	0	0
2	1	0	85,000		2	0	0	0	0

SALIDOS CAUSAS KILÓMETRO



NÚMERO Y CLASIFICACIÓN DE ACCIDENTES

CLAVE	CLASIFICACIÓN DEL ACCIDENTE	CLAVE	CLASIFICACIÓN DEL ACCIDENTE
A	SALIDA DEL CAMINO	J	COLISIÓN CON BICICLETA
B	VOLCADURA	K	COLISIÓN SIN ESPECIFICAR
C	CHOQUE POR ALCANCE	L	COLISIÓN CONTRA VEHÍCULO
D	CHOQUE LATERAL	M	CHOQUE CONTRA SEMOVIENTE
E	CHOQUE CONTRA OBJETO FIJO	N	RELATIVO A LA CARGA
F	CHOQUE FRONTAL	O	OTROS
G	COLISIÓN CON MOTOCICLETA		- COLISIÓN CONTRA JINETE - CHOQUE CONTRA OTROS OBJETOS - CAIDA DE PASAJERO - DESPRENDIMIENTO DE EJE/NEUMÁTICO - INCENDIO - SIN DATO
H	ATROPELLAMIENTO		

ACCIDENTES EQUIVALENTES

🧍	UN MUERTO = 6 ACCIDENTES
Δ	UN HERIDO = 2 ACCIDENTES

ACCIDENTES POR KILÓMETRO

2018

BAJA CALIFORNIA SUR

CARRETERA Y TRAMO: Cabo San Lucas - La Paz INICIA EN KM: 0+000 FINALIZA EN KM: 215+300

ACCIDENTES	MUERTOS	HERIDOS	DAÑOS	MATERIALES
1	1	0	17,000	
SALDOS	1	0	0	75,000
	1	0	2	50,000
	1	3	0	25,000
	1	0	5	20,000
	1	1	0	30,000

CONDUCTOR	VEHÍCULO	CAMINO	GANADO	A. NATURAL
1	0	0	0	0
CAUSAS 1	0	0	0	0
1	0	0	0	0
1	0	0	0	0
1	0	0	0	0
1	0	0	0	0

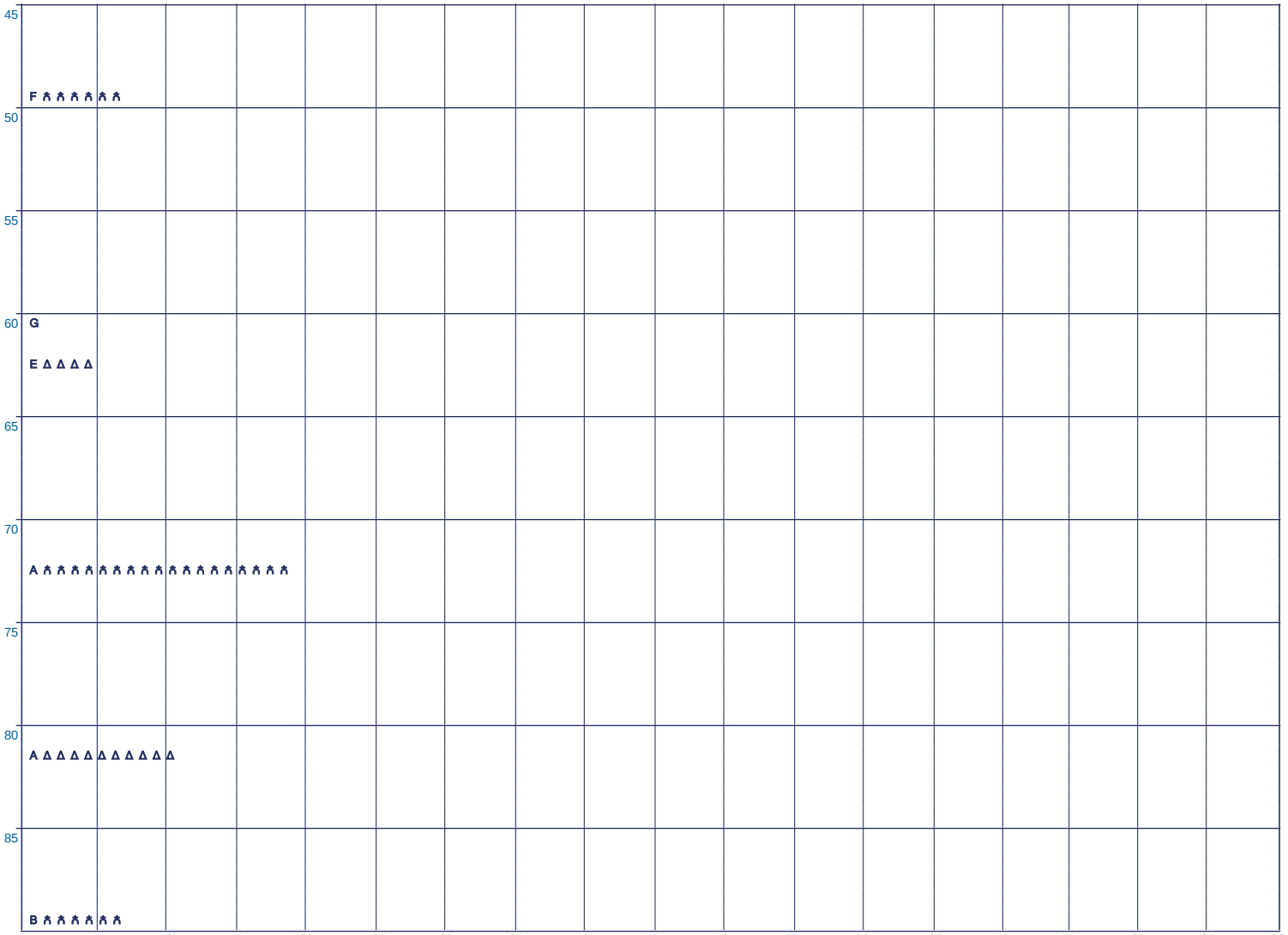

CLAVE	CLASIFICACIÓN DEL ACCIDENTE
A	SALIDA DEL CAMINO
B	VOLCADURA
C	CHOQUE POR ALCANCE
D	CHOQUE LATERAL
E	CHOQUE CONTRA OBJETO FIJO
F	CHOQUE FRONTAL
G	COLISIÓN CON MOTOCICLETA
H	ATROPELLAMIENTO

CLAVE	CLASIFICACIÓN DEL ACCIDENTE
J	COLISIÓN CON BICICLETA
K	COLISIÓN SIN ESPECIFICAR
L	COLISIÓN CONTRA VEHÍCULO
M	CHOQUE CONTRA SEMOVIENTE
N	RELATIVO A LA CARGA
O	OTROS

- COLISIÓN CONTRA JINETE
- CAIDA DE PASAJERO
- INCENDIO
- CHOQUE CONTRA OTROS OBJETOS
- DESPRENDIMIENTO DE EJE/NEUMÁTICO
- SIN DATO

ACCIDENTES EQUIVALENTES

🧍	UN MUERTO = 6 ACCIDENTES
Δ	UN HERIDO = 2 ACCIDENTES

ACCIDENTES POR KILÓMETRO

2018

BAJA CALIFORNIA SUR

CARRETERA Y TRAMO: Cabo San Lucas - La Paz INICIA EN KM: 0+000 FINALIZA EN KM: 215+300

SALDOS				CAUSAS					KILÓMETRO
ACCIDENTES	MUERTOS	HERIDOS	DAÑOS MATERIALES	CONDUCTOR	VEHÍCULO	CAMINO	GANADO	A. NATURAL	
1	1	4	45,000	1	0	0	0	0	95
1	0	0	60,000	1	0	0	0	0	100



NÚMERO Y CLASIFICACIÓN DE ACCIDENTES

CLAVE	CLASIFICACIÓN DEL ACCIDENTE	CLAVE	CLASIFICACIÓN DEL ACCIDENTE
A	SALIDA DEL CAMINO	J	COLISIÓN CON BICICLETA
B	VOLCADURA	K	COLISIÓN SIN ESPECIFICAR
C	CHOQUE POR ALCANCE	L	COLISIÓN CONTRA VEHÍCULO
D	CHOQUE LATERAL	M	CHOQUE CONTRA SEMOVIENTE
E	CHOQUE CONTRA OBJETO FIJO	N	RELATIVO A LA CARGA
F	CHOQUE FRONTAL	O	OTROS
G	COLISIÓN CON MOTOCICLETA		- COLISIÓN CONTRA JINETE - CHOQUE CONTRA OTROS OBJETOS
H	ATROPELLAMIENTO		- CAIDA DE PASAJERO - DESPRENDIMIENTO DE EJE/NEUMÁTICO
			- INCENDIO - SIN DATO

ACCIDENTES EQUIVALENTES

- UN MUERTO = 6 ACCIDENTES
- Δ UN HERIDO = 2 ACCIDENTES

ACCIDENTES POR KILÓMETRO

2018

BAJA CALIFORNIA SUR

CARRETERA Y TRAMO: Cabo San Lucas - La Paz INICIA EN KM: 0+000 FINALIZA EN KM: 215+300

SALDOS				CAUSAS				
ACCIDENTES	MUERTOS	HERIDOS	DAÑOS MATERIALES	CONDUCTOR	VEHÍCULO	CAMINO	GANADO	A. NATURAL
1	0	0	120,000	0	1	0	0	0
1	0	5	30,000	2	0	0	0	0

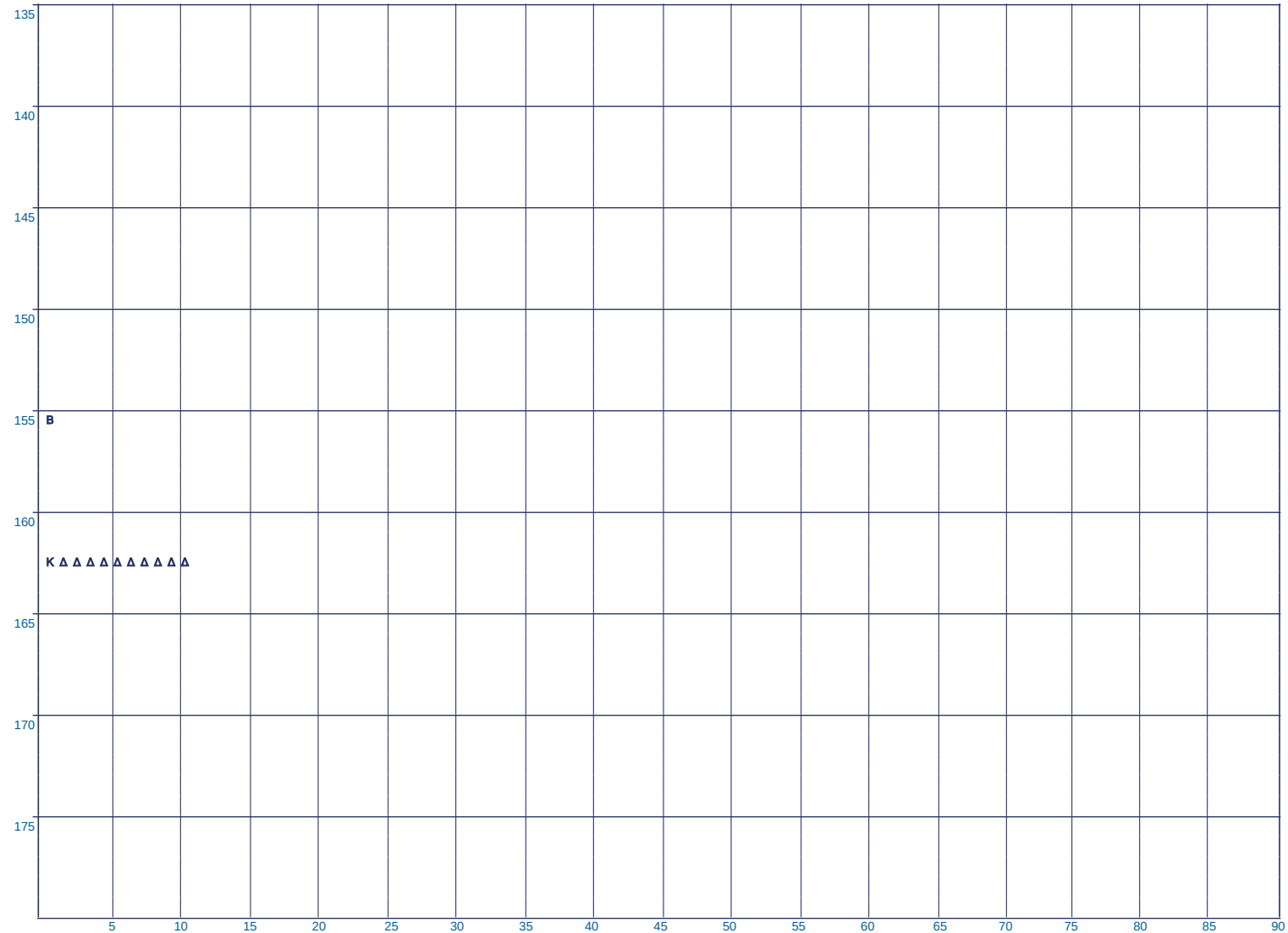

CLAVE	CLASIFICACIÓN DEL ACCIDENTE	CLAVE	CLASIFICACIÓN DEL ACCIDENTE
A	SALIDA DEL CAMINO	J	COLISIÓN CON BICICLETA
B	VOLCADURA	K	COLISIÓN SIN ESPECIFICAR
C	CHOQUE POR ALCANCE	L	COLISIÓN CONTRA VEHÍCULO
D	CHOQUE LATERAL	M	CHOQUE CONTRA SEMOVIENTE
E	CHOQUE CONTRA OBJETO FIJO	N	RELATIVO A LA CARGA
F	CHOQUE FRONTAL	O	OTROS
G	COLISIÓN CON MOTOCICLETA		- COLISIÓN CONTRA JINETE - CHOQUE CONTRA OTROS OBJETOS - CAIDA DE PASAJERO - DESPRENDIMIENTO DE EJE/NEUMÁTICO - INCENDIO - SIN DATO
H	ATROPELLAMIENTO		

ACCIDENTES EQUIVALENTES

♿	UN MUERTO = 6 ACCIDENTES
Δ	UN HERIDO = 2 ACCIDENTES

ACCIDENTES POR KILÓMETRO

2018

BAJA CALIFORNIA SUR

CARRETERA Y TRAMO: Cabo San Lucas - La Paz INICIA EN KM: 0+000 FINALIZA EN KM: 215+300

SALDOS				CAUSAS					KILÓMETRO
ACCIDENTES	MUERTOS	HERIDOS	DAÑOS MATERIALES	CONDUCTOR	VEHÍCULO	CAMINO	GANADO	A. NATURAL	
1	0	0	70,000	1	0	0	0	0	190
1	0	1	35,000	1	0	0	0	0	
1	1	0	40,000	1	0	0	0	0	195

190: E D Δ Δ

195: Ѧ Ѧ Ѧ Ѧ Ѧ Ѧ Ѧ

180 185 200 205 210 215 220

5 10 15 20 25 30 35 40 45 50 55 60 65 70 75 80 85 90

NÚMERO Y CLASIFICACIÓN DE ACCIDENTES

CLAVE	CLASIFICACIÓN DEL ACCIDENTE	CLAVE	CLASIFICACIÓN DEL ACCIDENTE
A	SALIDA DEL CAMINO	J	COLISIÓN CON BICICLETA
B	VOLCADURA	K	COLISIÓN SIN ESPECIFICAR
C	CHOQUE POR ALCANCE	L	COLISIÓN CONTRA VEHÍCULO
D	CHOQUE LATERAL	M	CHOQUE CONTRA SEMOVIENTE
E	CHOQUE CONTRA OBJETO FIJO	N	RELATIVO A LA CARGA
F	CHOQUE FRONTAL	O	OTROS
G	COLISIÓN CON MOTOCICLETA		- COLISIÓN CONTRA JINETE - CHOQUE CONTRA OTROS OBJETOS
H	ATROPELLAMIENTO		- CAIDA DE PASAJERO - DESPRENDIMIENTO DE EJE/NEUMÁTICO
			- INCENDIO - SIN DATO

ACCIDENTES EQUIVALENTES

Ѧ UN MUERTO = 6 ACCIDENTES

Δ UN HERIDO = 2 ACCIDENTES

ACCIDENTES POR KILÓMETRO

2018

BAJA CALIFORNIA SUR

CARRETERA Y TRAMO: Cd. Constitución - Puerto San Carlos INICIA EN KM: 0+000 FINALIZA EN KM: 57+700

SALDOS				CAUSAS				
ACCIDENTES	MUERTOS	HERIDOS	DAÑOS MATERIALES	CONDUCTOR	VEHÍCULO	CAMINO	GANADO	A. NATURAL
1	0	1	50,000	1	0	0	0	0
1	3	0	40,000	1	0	0	0	0
1	0	1	20,000	1	0	0	0	0

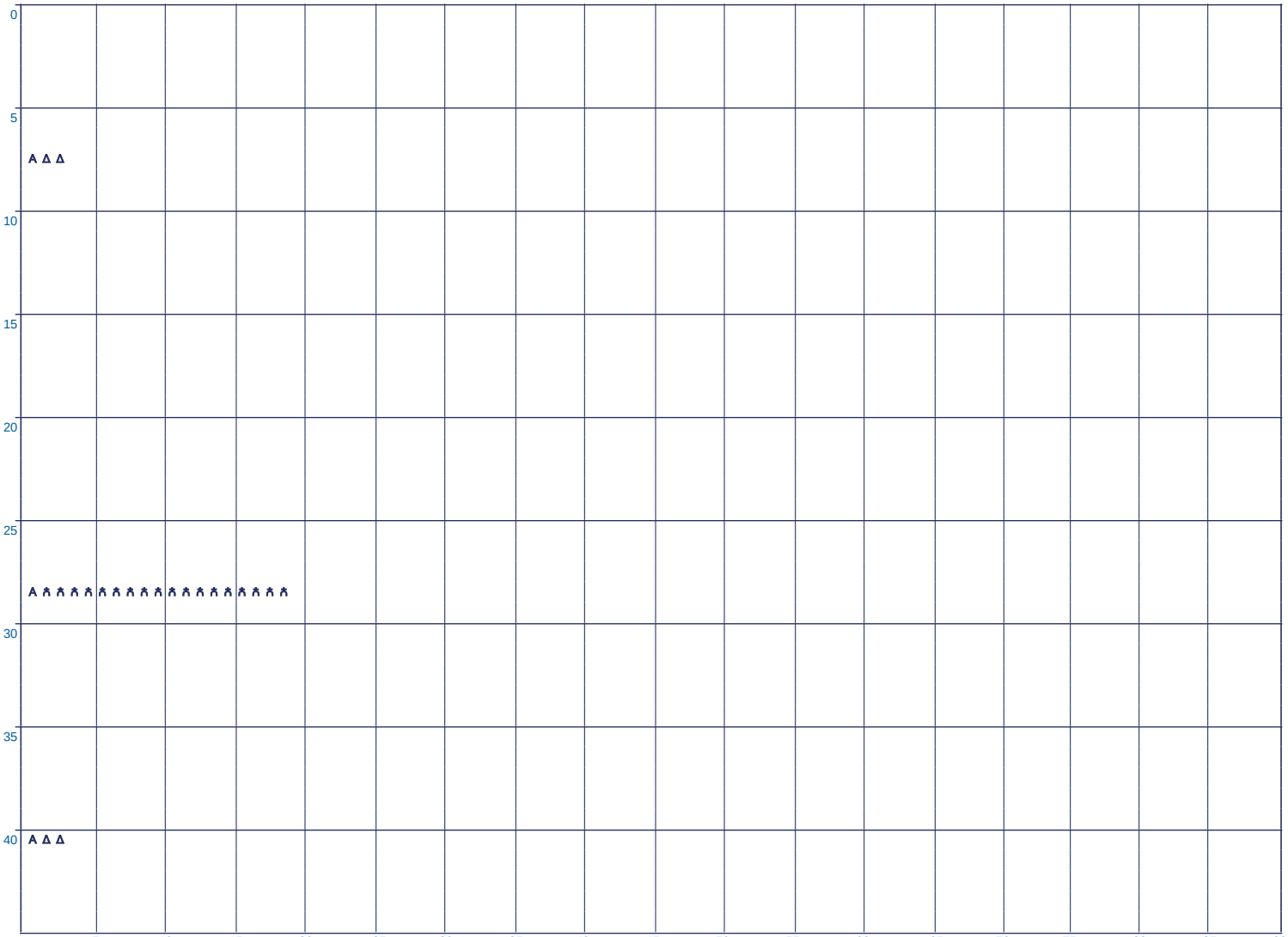

CLAVE	CLASIFICACIÓN DEL ACCIDENTE	CLAVE	CLASIFICACIÓN DEL ACCIDENTE
A	SALIDA DEL CAMINO	J	COLISIÓN CON BICICLETA
B	VOLCADURA	K	COLISIÓN SIN ESPECIFICAR
C	CHOQUE POR ALCANCE	L	COLISIÓN CONTRA VEHÍCULO
D	CHOQUE LATERAL	M	CHOQUE CONTRA SEMOVIENTE
E	CHOQUE CONTRA OBJETO FIJO	N	RELATIVO A LA CARGA
F	CHOQUE FRONTAL	O	OTROS
G	COLISIÓN CON MOTOCICLETA		- COLISIÓN CONTRA JINETE - CHOQUE CONTRA OTROS OBJETOS - CAIDA DE PASAJERO - DESPRENDIMIENTO DE EJE/NEUMÁTICO - INCENDIO - SIN DATO
H	ATROPELLAMIENTO		

ACCIDENTES EQUIVALENTES

- UN MUERTO = 6 ACCIDENTES
- Δ UN HERIDO = 2 ACCIDENTES

ACCIDENTES POR KILÓMETRO

2018

BAJA CALIFORNIA SUR

CARRETERA Y TRAMO: Cd. Constitución - Puerto San Carlos INICIA EN KM: 0+000 FINALIZA EN KM: 57+700

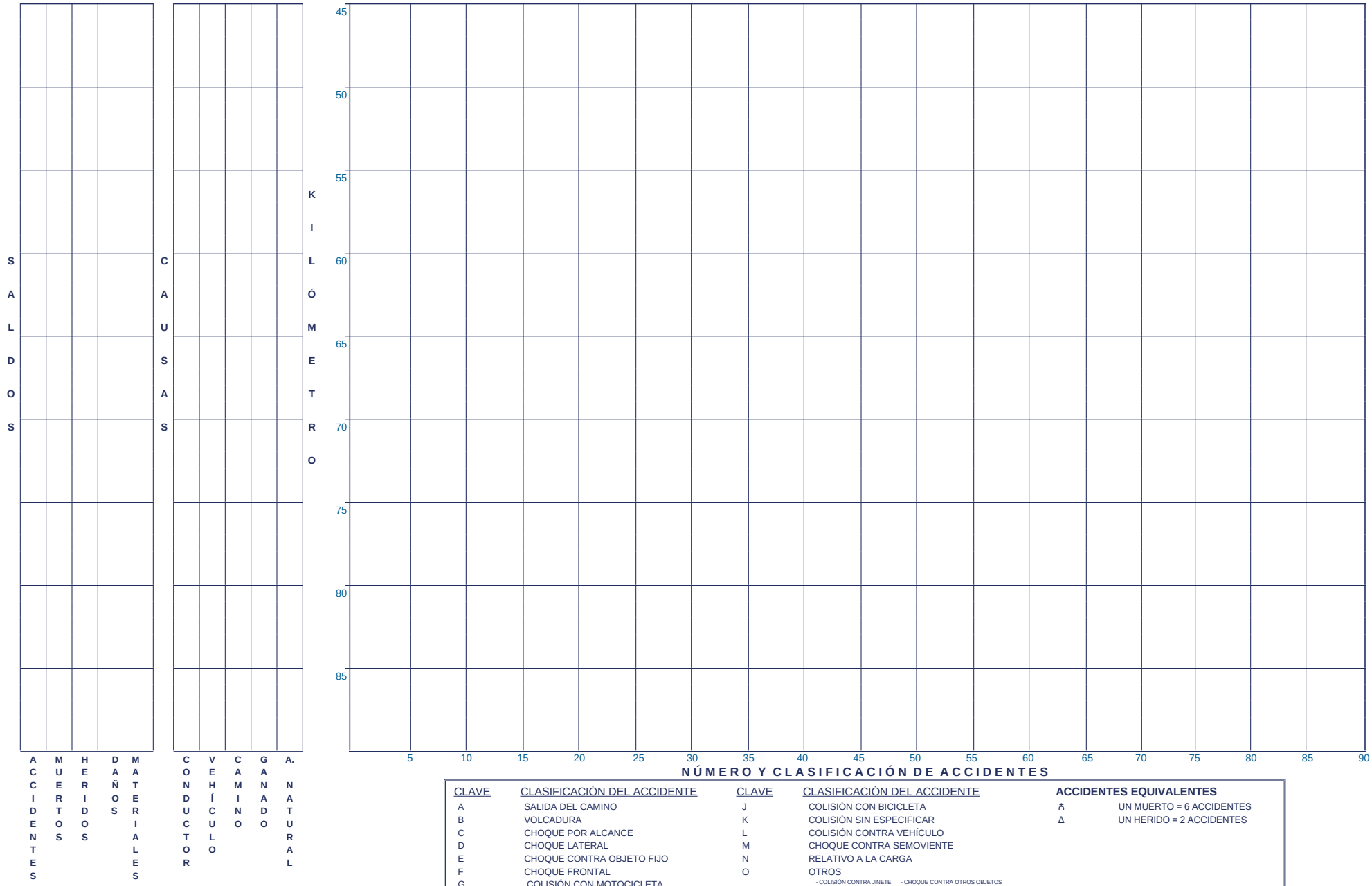

CLAVE	CLASIFICACIÓN DEL ACCIDENTE
A	SALIDA DEL CAMINO
B	VOLCADURA
C	CHOQUE POR ALCANCE
D	CHOQUE LATERAL
E	CHOQUE CONTRA OBJETO FIJO
F	CHOQUE FRONTAL
G	COLISIÓN CON MOTOCICLETA
H	ATROPELLAMIENTO

CLAVE	CLASIFICACIÓN DEL ACCIDENTE
J	COLISIÓN CON BICICLETA
K	COLISIÓN SIN ESPECIFICAR
L	COLISIÓN CONTRA VEHÍCULO
M	CHOQUE CONTRA SEMOVIENTE
N	RELATIVO A LA CARGA
O	OTROS

- COLISIÓN CONTRA JINETE
- CAIDA DE PASAJERO
- INCENDIO
- CHOQUE CONTRA OTROS OBJETOS
- DESPRENDIMIENTO DE EJE/NEUMÁTICO
- SIN DATO

ACCIDENTES EQUIVALENTES

♿	UN MUERTO = 6 ACCIDENTES
Δ	UN HERIDO = 2 ACCIDENTES

ACCIDENTES POR KILÓMETRO

2018

BAJA CALIFORNIA SUR

CARRETERA Y TRAMO: Cd. Insurgentes - Loreto INICIA EN KM: 0+000 FINALIZA EN KM: 120+000

SALDOS				CAUSAS					KILÓMETRO
ACCIDENTES	MUERTOS	HERIDOS	DAÑOS MATERIALES	CONDUCTOR	VEHÍCULO	CAMINO	GANADO	A. NATURAL	
1	0	3	160,000	0	1	0	0	0	0



CLAVE	CLASIFICACIÓN DEL ACCIDENTE
A	SALIDA DEL CAMINO
B	VOLCADURA
C	CHOQUE POR ALCANCE
D	CHOQUE LATERAL
E	CHOQUE CONTRA OBJETO FIJO
F	CHOQUE FRONTAL
G	COLISIÓN CON MOTOCICLETA
H	ATROPELLAMIENTO

CLAVE	CLASIFICACIÓN DEL ACCIDENTE
J	COLISIÓN CON BICICLETA
K	COLISIÓN SIN ESPECIFICAR
L	COLISIÓN CONTRA VEHÍCULO
M	CHOQUE CONTRA SEMOVIENTE
N	RELATIVO A LA CARGA
O	OTROS

- COLISIÓN CONTRA JINETE
- CAIDA DE PASAJERO
- INCENDIO
- CHOQUE CONTRA OTROS OBJETOS
- DESPRENDIMIENTO DE EJE/NEUMÁTICO
- SIN DATO

ACCIDENTES EQUIVALENTES

♿	UN MUERTO = 6 ACCIDENTES
Δ	UN HERIDO = 2 ACCIDENTES

ACCIDENTES POR KILÓMETRO

2018

BAJA CALIFORNIA SUR

CARRETERA Y TRAMO: Cd. Insurgentes - Loreto INICIA EN KM: 0+000 FINALIZA EN KM: 120+000

KILÓMETRO	SALDOS					CAUSAS				
	ACCIDENTES	MUERTOS	HERIDOS	DAÑOS	MATERIALES	CONDUCTOR	VEHÍCULO	CAMINO	GANADO	A. NATURAL
60	1	0	1	30,000		0	0	0	0	0
80	1	0	0	80,000		0	1	0	0	0

45 50 55 60 65 70 75 80 85

A Δ Δ

A

5 10 15 20 25 30 35 40 45 50 55 60 65 70 75 80 85 90

NÚMERO Y CLASIFICACIÓN DE ACCIDENTES

CLAVE	CLASIFICACIÓN DEL ACCIDENTE	CLAVE	CLASIFICACIÓN DEL ACCIDENTE
A	SALIDA DEL CAMINO	J	COLISIÓN CON BICICLETA
B	VOLCADURA	K	COLISIÓN SIN ESPECIFICAR
C	CHOQUE POR ALCANCE	L	COLISIÓN CONTRA VEHÍCULO
D	CHOQUE LATERAL	M	CHOQUE CONTRA SEMOVIENTE
E	CHOQUE CONTRA OBJETO FIJO	N	RELATIVO A LA CARGA
F	CHOQUE FRONTAL	O	OTROS
G	COLISIÓN CON MOTOCICLETA		- COLISIÓN CONTRA JINETE - CHOQUE CONTRA OTROS OBJETOS
H	ATROPELLAMIENTO		- CAIDA DE PASAJERO - DESPRENDIMIENTO DE EJE/NEUMÁTICO
			- INCENDIO - SIN DATO

ACCIDENTES EQUIVALENTES

Ѧ UN MUERTO = 6 ACCIDENTES

Δ UN HERIDO = 2 ACCIDENTES

ACCIDENTES POR KILÓMETRO

2018

BAJA CALIFORNIA SUR

CARRETERA Y TRAMO: Cd. Insurgentes - Loreto INICIA EN KM: 0+000 FINALIZA EN KM: 120+000

SALDOS				CAUSAS					KILÓMETRO
ACCIDENTES	MUERTOS	HERIDOS	DAÑOS MATERIALES	CONDUCTOR	VEHÍCULO	CAMINO	GANADO	A. NATURAL	
1	0	0	130,000	1	0	0	0	0	95 C
1	0	0	600,000	0	0	0	0	0	O
3	0	0	177,500	3	0	0	0	0	115 A C D

90 100 105 110 120 125 130

5 10 15 20 25 30 35 40 45 50 55 60 65 70 75 80 85 90

NÚMERO Y CLASIFICACIÓN DE ACCIDENTES

CLAVE	CLASIFICACIÓN DEL ACCIDENTE	CLAVE	CLASIFICACIÓN DEL ACCIDENTE
A	SALIDA DEL CAMINO	J	COLISIÓN CON BICICLETA
B	VOLCADURA	K	COLISIÓN SIN ESPECIFICAR
C	CHOQUE POR ALCANCE	L	COLISIÓN CONTRA VEHÍCULO
D	CHOQUE LATERAL	M	CHOQUE CONTRA SEMOVIENTE
E	CHOQUE CONTRA OBJETO FIJO	N	RELATIVO A LA CARGA
F	CHOQUE FRONTAL	O	OTROS
G	COLISIÓN CON MOTOCICLETA		- COLISIÓN CONTRA JINETE - CHOQUE CONTRA OTROS OBJETOS
H	ATROPELLAMIENTO		- CAIDA DE PASAJERO - DESPRENDIMIENTO DE EJE/NEUMÁTICO
			- INCENDIO - SIN DATO

ACCIDENTES EQUIVALENTES

☠	UN MUERTO = 6 ACCIDENTES
Δ	UN HERIDO = 2 ACCIDENTES

ACCIDENTES POR KILÓMETRO

2018

BAJA CALIFORNIA SUR

CARRETERA Y TRAMO: La Paz - Cd. Insurgentes INICIA EN KM: 0+000 FINALIZA EN KM: 236+700

ACCIDENTES	MUERTOS	HERIDOS	DAÑOS	MATERIALES
1	0	2	5,000	
1	0	2	20,000	
1	0	2	130,000	
3	1	4	119,000	
1	0	1	60,000	
1	0	1	7,000	
1	0	2	45,000	
1	3	3	120,000	

CONDUCTOR	VEHÍCULO	CAMINO	GANADO	A. NATURAL
0	0	0	0	0
1	0	0	0	0
1	0	0	0	0
2	0	0	0	0
1	0	0	0	0
1	0	0	0	0
1	0	0	0	0
1	0	0	0	0

SALDOS

CAUSAS

KILÓMETRO

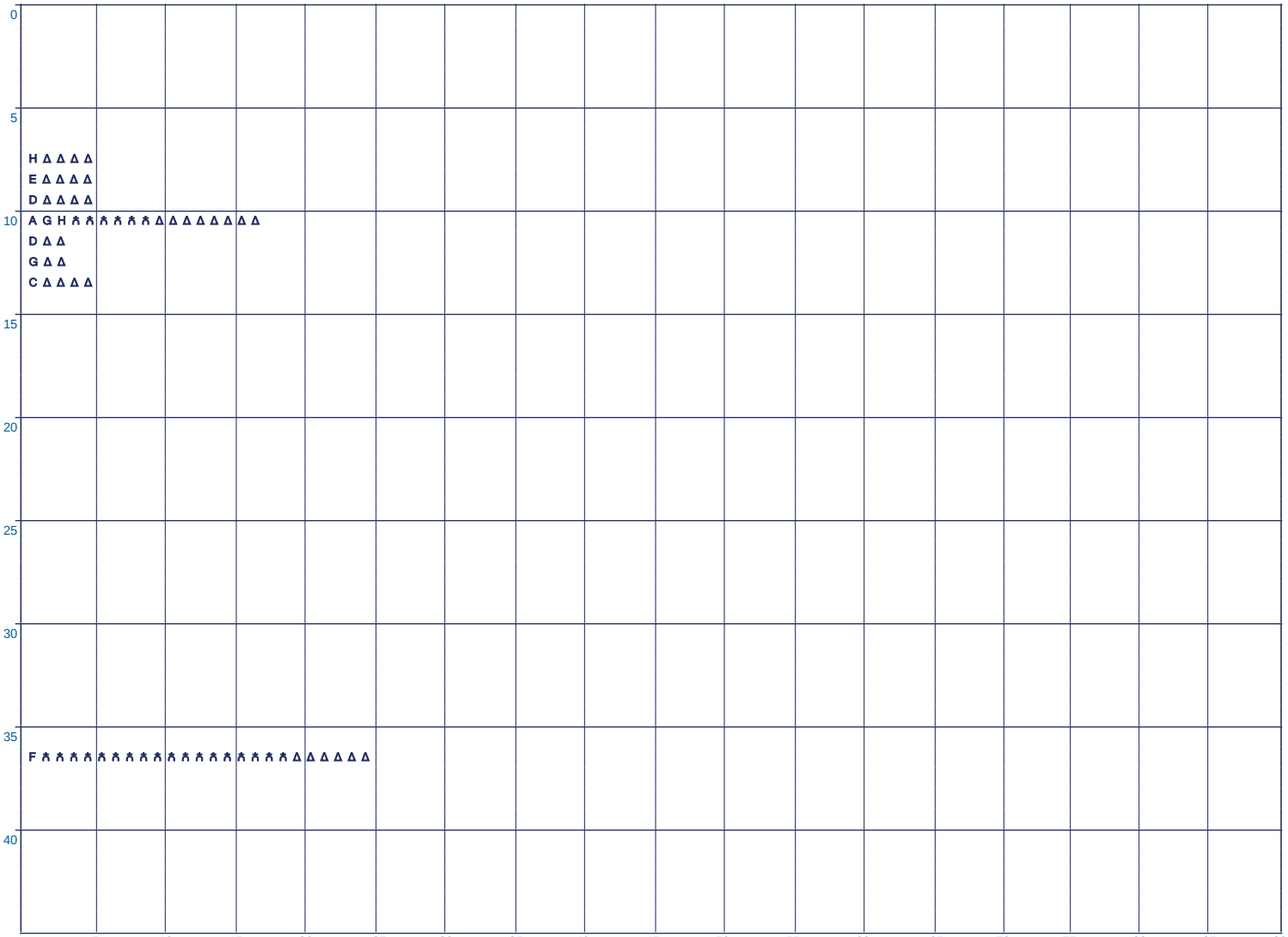
0
5
10
15
20
25
30
35
40
H Δ Δ Δ Δ
E Δ Δ Δ Δ
D Δ Δ Δ Δ
A G H Δ Δ Δ Δ Δ Δ Δ Δ Δ Δ Δ Δ
D Δ Δ
G Δ Δ
C Δ Δ Δ Δ
F Δ Δ Δ Δ Δ Δ Δ Δ Δ Δ Δ Δ

ACCIDENTES POR KILÓMETRO

2018

BAJA CALIFORNIA SUR

CARRETERA Y TRAMO: La Paz - Cd. Insurgentes INICIA EN KM: 0+000 FINALIZA EN KM: 236+700

SALDOS				CAUSAS					KILÓMETRO
ACCIDENTES	MUERTOS	HERIDOS	DAÑOS MATERIALES	CONDUCTOR	VEHÍCULO	CAMINO	GANADO	A. NATURAL	
1	0	2	100,000	1	0	0	0	0	45
									50
1	1	0	110,000	0	0	0	1	0	55
									60
1	1	5	30,000	2	0	0	0	0	65
									70
									75
									80
									85

5 10 15 20 25 30 35 40 45 50 55 60 65 70 75 80 85 90

NÚMERO Y CLASIFICACIÓN DE ACCIDENTES

CLAVE	CLASIFICACIÓN DEL ACCIDENTE	CLAVE	CLASIFICACIÓN DEL ACCIDENTE
A	SALIDA DEL CAMINO	J	COLISIÓN CON BICICLETA
B	VOLCADURA	K	COLISIÓN SIN ESPECIFICAR
C	CHOQUE POR ALCANCE	L	COLISIÓN CONTRA VEHÍCULO
D	CHOQUE LATERAL	M	CHOQUE CONTRA SEMOVIENTE
E	CHOQUE CONTRA OBJETO FIJO	N	RELATIVO A LA CARGA
F	CHOQUE FRONTAL	O	OTROS
G	COLISIÓN CON MOTOCICLETA		- COLISIÓN CONTRA JINETE - CHOQUE CONTRA OTROS OBJETOS
H	ATROPELLAMIENTO		- CAIDA DE PASAJERO - DESPRENDIMIENTO DE EJE/NEUMÁTICO
			- INCENDIO - SIN DATO

ACCIDENTES EQUIVALENTES

🚶	UN MUERTO = 6 ACCIDENTES
Δ	UN HERIDO = 2 ACCIDENTES

ACCIDENTES POR KILÓMETRO

2018

BAJA CALIFORNIA SUR

CARRETERA Y TRAMO: La Paz - Cd. Insurgentes INICIA EN KM: 0+000 FINALIZA EN KM: 236+700

SALDOS					CAUSAS					KILÓMETRO
ACCIDENTES	MUERTOS	HERIDOS	DAÑOS	MATERIALES	CONDUCTOR	VEHÍCULO	CAMINO	GANADO	A. NATURAL	
2	0	4	810,000		2	0	0	0	0	100

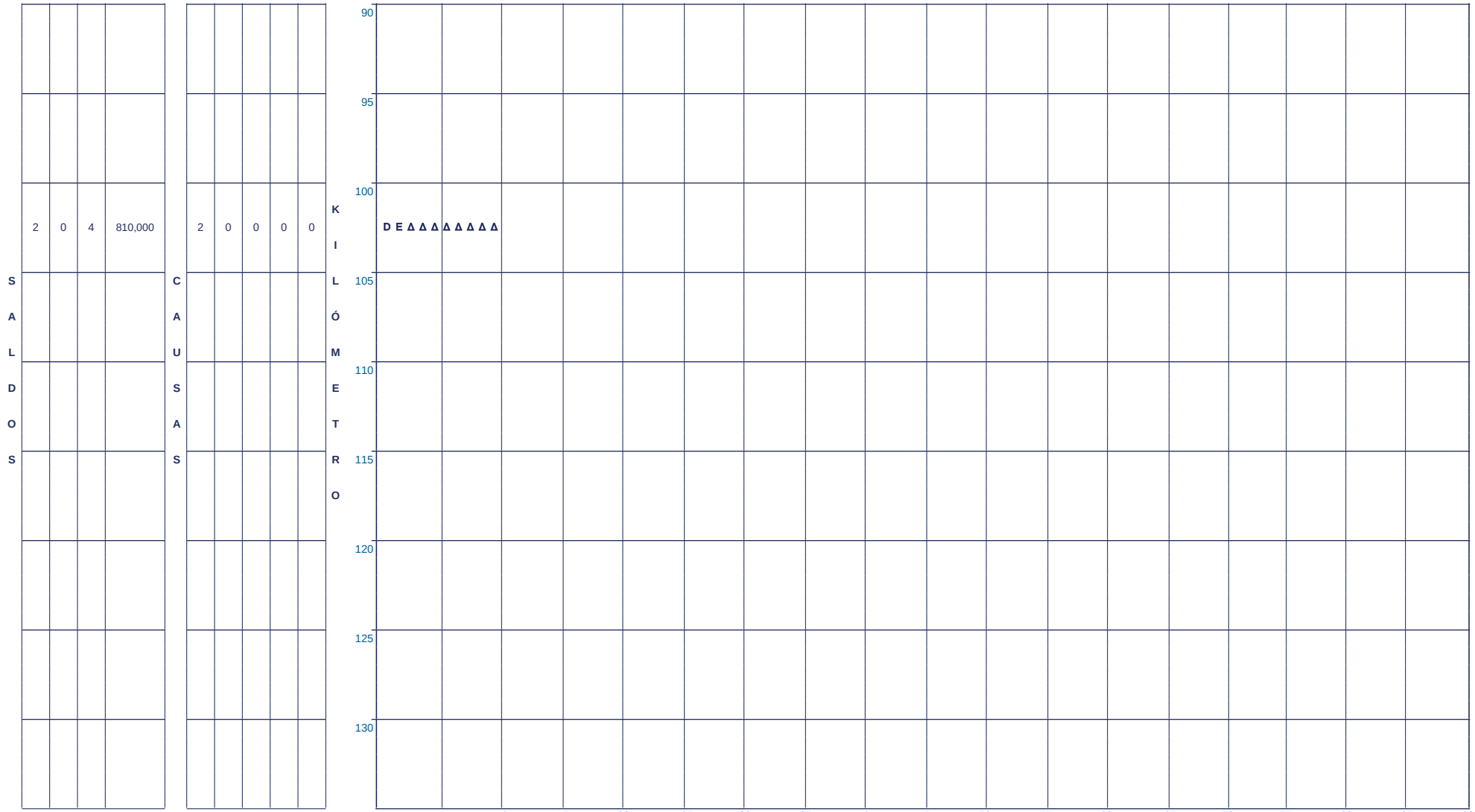

CLAVE	CLASIFICACIÓN DEL ACCIDENTE	CLAVE	CLASIFICACIÓN DEL ACCIDENTE
A	SALIDA DEL CAMINO	J	COLISIÓN CON BICICLETA
B	VOLCADURA	K	COLISIÓN SIN ESPECIFICAR
C	CHOQUE POR ALCANCE	L	COLISIÓN CONTRA VEHÍCULO
D	CHOQUE LATERAL	M	CHOQUE CONTRA SEMOVIENTE
E	CHOQUE CONTRA OBJETO FIJO	N	RELATIVO A LA CARGA
F	CHOQUE FRONTAL	O	OTROS
G	COLISIÓN CON MOTOCICLETA		- COLISIÓN CONTRA JINETE - CHOQUE CONTRA OTROS OBJETOS
H	ATROPELLAMIENTO		- CAIDA DE PASAJERO - DESPRENDIMIENTO DE EJE/NEUMÁTICO
			- INCENDIO - SIN DATO

ACCIDENTES EQUIVALENTES

- ♿ UN MUERTO = 6 ACCIDENTES
- Δ UN HERIDO = 2 ACCIDENTES

ACCIDENTES POR KILÓMETRO

2018

BAJA CALIFORNIA SUR

CARRETERA Y TRAMO: La Paz - Cd. Insurgentes INICIA EN KM: 0+000 FINALIZA EN KM: 236+700

SALDOS				CAUSAS					KILÓMETRO
ACCIDENTES	MUERTOS	HERIDOS	DAÑOS MATERIALES	CONDUCTOR	VEHÍCULO	CAMINO	GANADO	A. NATURAL	
1	1	0	800,000	1	0	0	0	0	135
1	2	3	115,000	1	0	0	0	0	140
									145
1	1	2	50,000	1	0	0	0	0	150
									155
									160
									165
1	0	1	10,000	0	0	0	1	0	170
									175



NÚMERO Y CLASIFICACIÓN DE ACCIDENTES

CLAVE	CLASIFICACIÓN DEL ACCIDENTE	CLAVE	CLASIFICACIÓN DEL ACCIDENTE
A	SALIDA DEL CAMINO	J	COLISIÓN CON BICICLETA
B	VOLCADURA	K	COLISIÓN SIN ESPECIFICAR
C	CHOQUE POR ALCANCE	L	COLISIÓN CONTRA VEHÍCULO
D	CHOQUE LATERAL	M	CHOQUE CONTRA SEMOVIENTE
E	CHOQUE CONTRA OBJETO FIJO	N	RELATIVO A LA CARGA
F	CHOQUE FRONTAL	O	OTROS
G	COLISIÓN CON MOTOCICLETA		- COLISIÓN CONTRA JINETE - CHOQUE CONTRA OTROS OBJETOS
H	ATROPELLAMIENTO		- CAIDA DE PASAJERO - DESPRENDIMIENTO DE EJE/NEUMÁTICO
			- INCENDIO - SIN DATO

ACCIDENTES EQUIVALENTES

🚶	UN MUERTO = 6 ACCIDENTES
Δ	UN HERIDO = 2 ACCIDENTES

ACCIDENTES POR KILÓMETRO

2018

BAJA CALIFORNIA SUR

CARRETERA Y TRAMO: La Paz - Cd. Insurgentes INICIA EN KM: 0+000 FINALIZA EN KM: 236+700

SALDOS				CAUSAS				
ACCIDENTES	MUERTOS	HERIDOS	DAÑOS MATERIALES	CONDUCTOR	VEHÍCULO	CAMINO	GANADO	A. NATURAL
1	0	3	85,000	1	0	0	0	0
1	0	0	30,000	0	1	0	0	0



CLAVE	CLASIFICACIÓN DEL ACCIDENTE	CLAVE	CLASIFICACIÓN DEL ACCIDENTE
A	SALIDA DEL CAMINO	J	COLISIÓN CON BICICLETA
B	VOLCADURA	K	COLISIÓN SIN ESPECIFICAR
C	CHOQUE POR ALCANCE	L	COLISIÓN CONTRA VEHÍCULO
D	CHOQUE LATERAL	M	CHOQUE CONTRA SEMOVIENTE
E	CHOQUE CONTRA OBJETO FIJO	N	RELATIVO A LA CARGA
F	CHOQUE FRONTAL	O	OTROS
G	COLISIÓN CON MOTOCICLETA		- COLISIÓN CONTRA JINETE - CHOQUE CONTRA OTROS OBJETOS
H	ATROPELLAMIENTO		- CAIDA DE PASAJERO - DESPRENDIMIENTO DE EJE/NEUMÁTICO
			- INCENDIO - SIN DATO

ACCIDENTES EQUIVALENTES

- Ѧ UN MUERTO = 6 ACCIDENTES
- Δ UN HERIDO = 2 ACCIDENTES

ACCIDENTES POR KILÓMETRO

2018

BAJA CALIFORNIA SUR

CARRETERA Y TRAMO: La Paz - Cd. Insurgentes INICIA EN KM: 0+000 FINALIZA EN KM: 236+700

SALDOS				CAUSAS					KILÓMETRO
ACCIDENTES	MUERTOS	HERIDOS	DAÑOS	MATERIALES	CONDUCTOR	VEHÍCULO	CAMINO	GANADO	A. NATURAL	
1	1	0	2,000		1	0	1	0	0	225
										230
1	0	0	5,000		1	0	0	0	0	235
										240
										245
										250
										255
										260
										265

G 🚶 🚶 🚶 🚶 🚶 🚶

A

5 10 15 20 25 30 35 40 45 50 55 60 65 70 75 80 85 90

NÚMERO Y CLASIFICACIÓN DE ACCIDENTES

CLAVE	CLASIFICACIÓN DEL ACCIDENTE	CLAVE	CLASIFICACIÓN DEL ACCIDENTE
A	SALIDA DEL CAMINO	J	COLISIÓN CON BICICLETA
B	VOLCADURA	K	COLISIÓN SIN ESPECIFICAR
C	CHOQUE POR ALCANCE	L	COLISIÓN CONTRA VEHÍCULO
D	CHOQUE LATERAL	M	CHOQUE CONTRA SEMOVIENTE
E	CHOQUE CONTRA OBJETO FIJO	N	RELATIVO A LA CARGA
F	CHOQUE FRONTAL	O	OTROS
G	COLISIÓN CON MOTOCICLETA		- COLISIÓN CONTRA JINETE - CHOQUE CONTRA OTROS OBJETOS
H	ATROPELLAMIENTO		- CAIDA DE PASAJERO - DESPRENDIMIENTO DE EJE/NEUMÁTICO
			- INCENDIO - SIN DATO

ACCIDENTES EQUIVALENTES

🚶	UN MUERTO = 6 ACCIDENTES
Δ	UN HERIDO = 2 ACCIDENTES

ACCIDENTES POR KILÓMETRO

2018

BAJA CALIFORNIA SUR

CARRETERA Y TRAMO: La Paz - Pichilingue INICIA EN KM: 0+000 FINALIZA EN KM: 17+000

SALDOS					CAUSAS					KILÓMETRO
ACCIDENTES	MUERTOS	HERIDOS	DAÑOS	MATERIALES	CONDUCTOR	VEHÍCULO	CAMINO	GANADO	A. NATURAL	
2	0	1	70,000		2	0	0	0	0	10 B G Δ Δ
2	0	1	240,000		2	0	0	0	0	F G Δ Δ
1	0	0	600,000		1	0	0	0	0	A
1	0	0	5,000		1	0	0	0	0	15 C

0 5 10 15 20 25 30 35 40

5 10 15 20 25 30 35 40 45 50 55 60 65 70 75 80 85 90

NÚMERO Y CLASIFICACIÓN DE ACCIDENTES

CLAVE	CLASIFICACIÓN DEL ACCIDENTE	CLAVE	CLASIFICACIÓN DEL ACCIDENTE
A	SALIDA DEL CAMINO	J	COLISIÓN CON BICICLETA
B	VOLCADURA	K	COLISIÓN SIN ESPECIFICAR
C	CHOQUE POR ALCANCE	L	COLISIÓN CONTRA VEHÍCULO
D	CHOQUE LATERAL	M	CHOQUE CONTRA SEMOVIENTE
E	CHOQUE CONTRA OBJETO FIJO	N	RELATIVO A LA CARGA
F	CHOQUE FRONTAL	O	OTROS
G	COLISIÓN CON MOTOCICLETA		- COLISIÓN CONTRA JINETE - CHOQUE CONTRA OTROS OBJETOS
H	ATROPELLAMIENTO		- CAIDA DE PASAJERO - DESPRENDIMIENTO DE EJE/NEUMÁTICO
			- INCENDIO - SIN DATO

ACCIDENTES EQUIVALENTES

- UN MUERTO = 6 ACCIDENTES
- Δ UN HERIDO = 2 ACCIDENTES

ACCIDENTES POR KILÓMETRO

2018

BAJA CALIFORNIA SUR

CARRETERA Y TRAMO: Libramiento Cabo San Lucas - San José del Cabo (Cuota) INICIA EN KM: 0+000 FINALIZA EN KM: 27+480

SALDOS	ACCIDENTES	MUERTOS	HERIDOS	DAÑOS	MATERIALES
	1	0	0	20,000	
	1	0	0	7,000	
	2	0	1	130,500	
	1	1	0	15,000	

CAUSAS	CONDUCTOR	VEHÍCULO	CAMINO	GANADO	A. NATURAL
	0	1	0	0	0
	1	0	0	0	0
	3	0	0	0	0
	0	0	0	0	0



NÚMERO Y CLASIFICACIÓN DE ACCIDENTES

CLAVE	CLASIFICACIÓN DEL ACCIDENTE
A	SALIDA DEL CAMINO
B	VOLCADURA
C	CHOQUE POR ALCANCE
D	CHOQUE LATERAL
E	CHOQUE CONTRA OBJETO FIJO
F	CHOQUE FRONTAL
G	COLISIÓN CON MOTOCICLETA
H	ATROPELLAMIENTO

CLAVE	CLASIFICACIÓN DEL ACCIDENTE
J	COLISIÓN CON BICICLETA
K	COLISIÓN SIN ESPECIFICAR
L	COLISIÓN CONTRA VEHÍCULO
M	CHOQUE CONTRA SEMOVIENTE
N	RELATIVO A LA CARGA
O	OTROS

- COLISIÓN CONTRA JINETE
- CAIDA DE PASAJERO
- INCENDIO
- CHOQUE CONTRA OTROS OBJETOS
- DESPRENDIMIENTO DE EJE/NEUMÁTICO
- SIN DATO

ACCIDENTES EQUIVALENTES

♿	UN MUERTO = 6 ACCIDENTES
Δ	UN HERIDO = 2 ACCIDENTES

ACCIDENTES POR KILÓMETRO

2018

BAJA CALIFORNIA SUR

CARRETERA Y TRAMO: Libramiento de Cabo San Lucas INICIA EN KM: 0+000 FINALIZA EN KM: 3+000

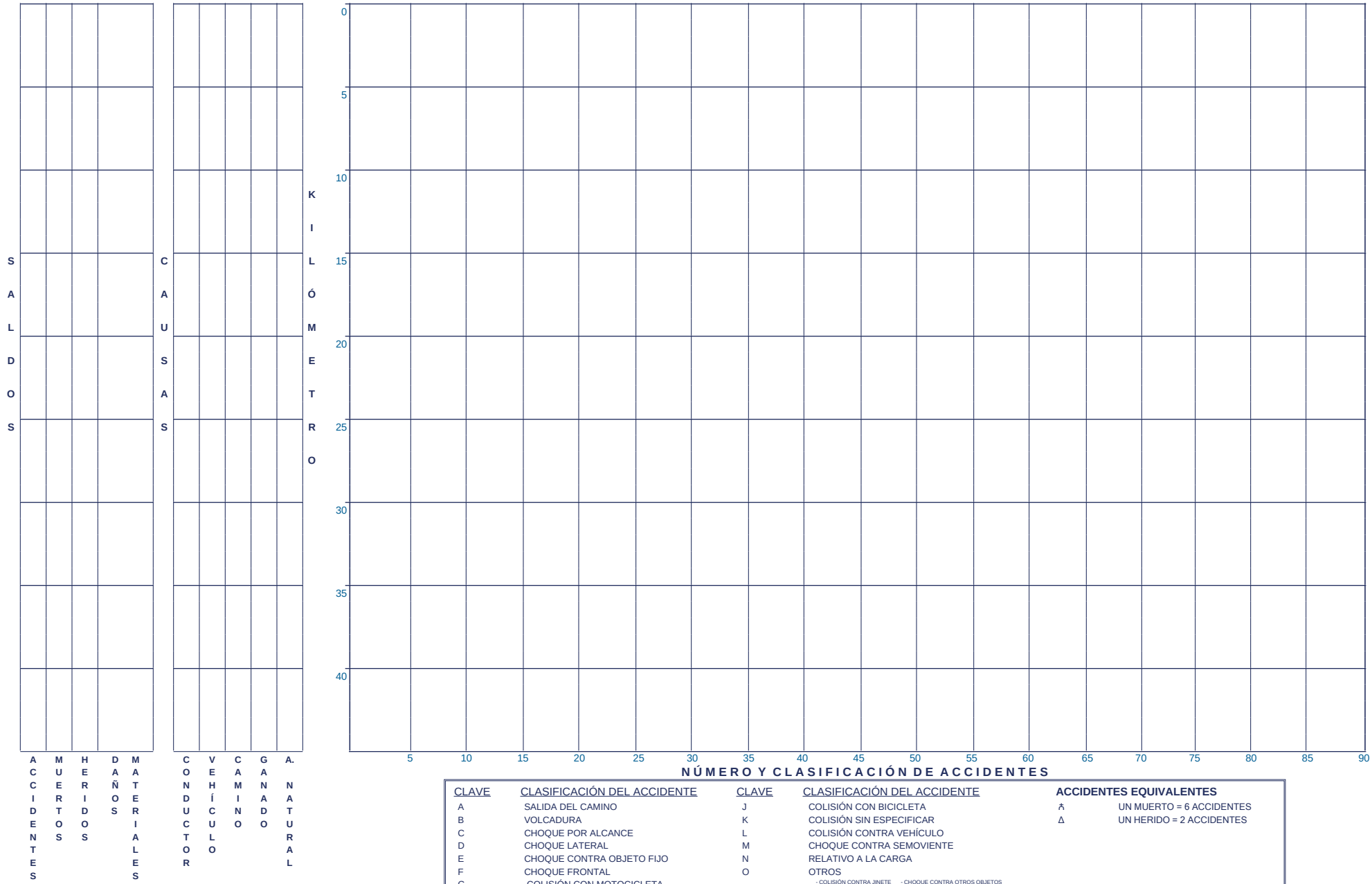

CLAVE	CLASIFICACIÓN DEL ACCIDENTE
A	SALIDA DEL CAMINO
B	VOLCADURA
C	CHOQUE POR ALCANCE
D	CHOQUE LATERAL
E	CHOQUE CONTRA OBJETO FIJO
F	CHOQUE FRONTAL
G	COLISIÓN CON MOTOCICLETA
H	ATROPELLAMIENTO

CLAVE	CLASIFICACIÓN DEL ACCIDENTE
J	COLISIÓN CON BICICLETA
K	COLISIÓN SIN ESPECIFICAR
L	COLISIÓN CONTRA VEHÍCULO
M	CHOQUE CONTRA SEMOVIENTE
N	RELATIVO A LA CARGA
O	OTROS

- COLISIÓN CONTRA JINETE
- CAIDA DE PASAJERO
- INCENDIO
- CHOQUE CONTRA OTROS OBJETOS
- DESPRENDIMIENTO DE EJE/NEUMÁTICO
- SIN DATO

ACCIDENTES EQUIVALENTES

♿	UN MUERTO = 6 ACCIDENTES
Δ	UN HERIDO = 2 ACCIDENTES

ACCIDENTES POR KILÓMETRO

2018

BAJA CALIFORNIA SUR

CARRETERA Y TRAMO: Libramiento San José del Cabo - Aeropuerto Los Cabos (Cuota) INICIA EN KM: 100+000 FINALIZA EN KM: 120+200

ACCIDENTES	MUERTOS	HERIDOS	DAÑOS	MATERIALES
1	1	0	20,000	
1	0	3	80,000	
1	0	0	20,000	
1	0	0	13,000	

SALDOS

CONDUCTOR	VEHÍCULO	CAMINO	GANADO	A. NATURAL
1	0	0	0	0
1	0	0	0	0
1	0	0	0	0
1	0	0	0	0

CAUSAS



NÚMERO Y CLASIFICACIÓN DE ACCIDENTES

CLAVE	CLASIFICACIÓN DEL ACCIDENTE
A	SALIDA DEL CAMINO
B	VOLCADURA
C	CHOQUE POR ALCANCE
D	CHOQUE LATERAL
E	CHOQUE CONTRA OBJETO FIJO
F	CHOQUE FRONTAL
G	COLISIÓN CON MOTOCICLETA
H	ATROPELLAMIENTO

CLAVE	CLASIFICACIÓN DEL ACCIDENTE
J	COLISIÓN CON BICICLETA
K	COLISIÓN SIN ESPECIFICAR
L	COLISIÓN CONTRA VEHÍCULO
M	CHOQUE CONTRA SEMOVIENTE
N	RELATIVO A LA CARGA
O	OTROS

- COLISIÓN CONTRA JINETE
- CAIDA DE PASAJERO
- INCENDIO
- CHOQUE CONTRA OTROS OBJETOS
- DESPRENDIMIENTO DE EJE/NEUMÁTICO
- SIN DATO

ACCIDENTES EQUIVALENTES

♿	UN MUERTO = 6 ACCIDENTES
Δ	UN HERIDO = 2 ACCIDENTES

ACCIDENTES POR KILÓMETRO

2018

BAJA CALIFORNIA SUR

CARRETERA Y TRAMO: Loreto - Santa Rosalía INICIA EN KM: 0+000 FINALIZA EN KM: 197+000

ACCIDENTES	MUERTOS	HERIDOS	DAÑOS	MATERIALES	CONDUCTOR	VEHÍCULO	CAMINO	GANADO	A. NATURAL
1	0	0	90,000		1	0	0	0	0
1	0	1	15,000		1	0	0	0	0
1	0	0	20,000		1	0	0	0	0
1	0	0	25,000		0	0	0	0	0
1	0	1	90,000		1	0	0	0	0

SALDOS — CAUSAS



NÚMERO Y CLASIFICACIÓN DE ACCIDENTES

CLAVE	CLASIFICACIÓN DEL ACCIDENTE	CLAVE	CLASIFICACIÓN DEL ACCIDENTE
A	SALIDA DEL CAMINO	J	COLISIÓN CON BICICLETA
B	VOLCADURA	K	COLISIÓN SIN ESPECIFICAR
C	CHOQUE POR ALCANCE	L	COLISIÓN CONTRA VEHÍCULO
D	CHOQUE LATERAL	M	CHOQUE CONTRA SEMOVIENTE
E	CHOQUE CONTRA OBJETO FIJO	N	RELATIVO A LA CARGA
F	CHOQUE FRONTAL	O	OTROS
G	COLISIÓN CON MOTOCICLETA		- COLISIÓN CONTRA JINETE - CHOQUE CONTRA OTROS OBJETOS
H	ATROPELLAMIENTO		- CAIDA DE PASAJERO - DESPRENDIMIENTO DE EJE/NEUMÁTICO
			- INCENDIO - SIN DATO

ACCIDENTES EQUIVALENTES

- ♿ UN MUERTO = 6 ACCIDENTES
- Δ UN HERIDO = 2 ACCIDENTES

ACCIDENTES POR KILÓMETRO

2018

BAJA CALIFORNIA SUR

CARRETERA Y TRAMO: Loreto - Santa Rosalía INICIA EN KM: 0+000 FINALIZA EN KM: 197+000

SALDOS				CAUSAS					KILÓMETRO
ACCIDENTES	MUERTOS	HERIDOS	DAÑOS MATERIALES	CONDUCTOR	VEHÍCULO	CAMINO	GANADO	A. NATURAL	
1	0	0	35,000	1	0	0	0	0	65
1	0	0	19,000	0	1	0	0	0	65
1	2	0	20,000	1	0	0	0	0	70
1	0	0	70,000	0	0	0	0	0	80
1	1	0	20,000	1	0	0	0	0	85



CLAVE	CLASIFICACIÓN DEL ACCIDENTE
A	SALIDA DEL CAMINO
B	VOLCADURA
C	CHOQUE POR ALCANCE
D	CHOQUE LATERAL
E	CHOQUE CONTRA OBJETO FIJO
F	CHOQUE FRONTAL
G	COLISIÓN CON MOTOCICLETA
H	ATROPELLAMIENTO

CLAVE	CLASIFICACIÓN DEL ACCIDENTE
J	COLISIÓN CON BICICLETA
K	COLISIÓN SIN ESPECIFICAR
L	COLISIÓN CONTRA VEHÍCULO
M	CHOQUE CONTRA SEMOVIENTE
N	RELATIVO A LA CARGA
O	OTROS

- COLISIÓN CONTRA JINETE
- CAIDA DE PASAJERO
- INCENDIO
- CHOQUE CONTRA OTROS OBJETOS
- DESPRENDIMIENTO DE EJE/NEUMÁTICO
- SIN DATO

ACCIDENTES EQUIVALENTES

♿	UN MUERTO = 6 ACCIDENTES
Δ	UN HERIDO = 2 ACCIDENTES

ACCIDENTES POR KILÓMETRO

2018

BAJA CALIFORNIA SUR

CARRETERA Y TRAMO: Loreto - Santa Rosalía INICIA EN KM: 0+000 FINALIZA EN KM: 197+000

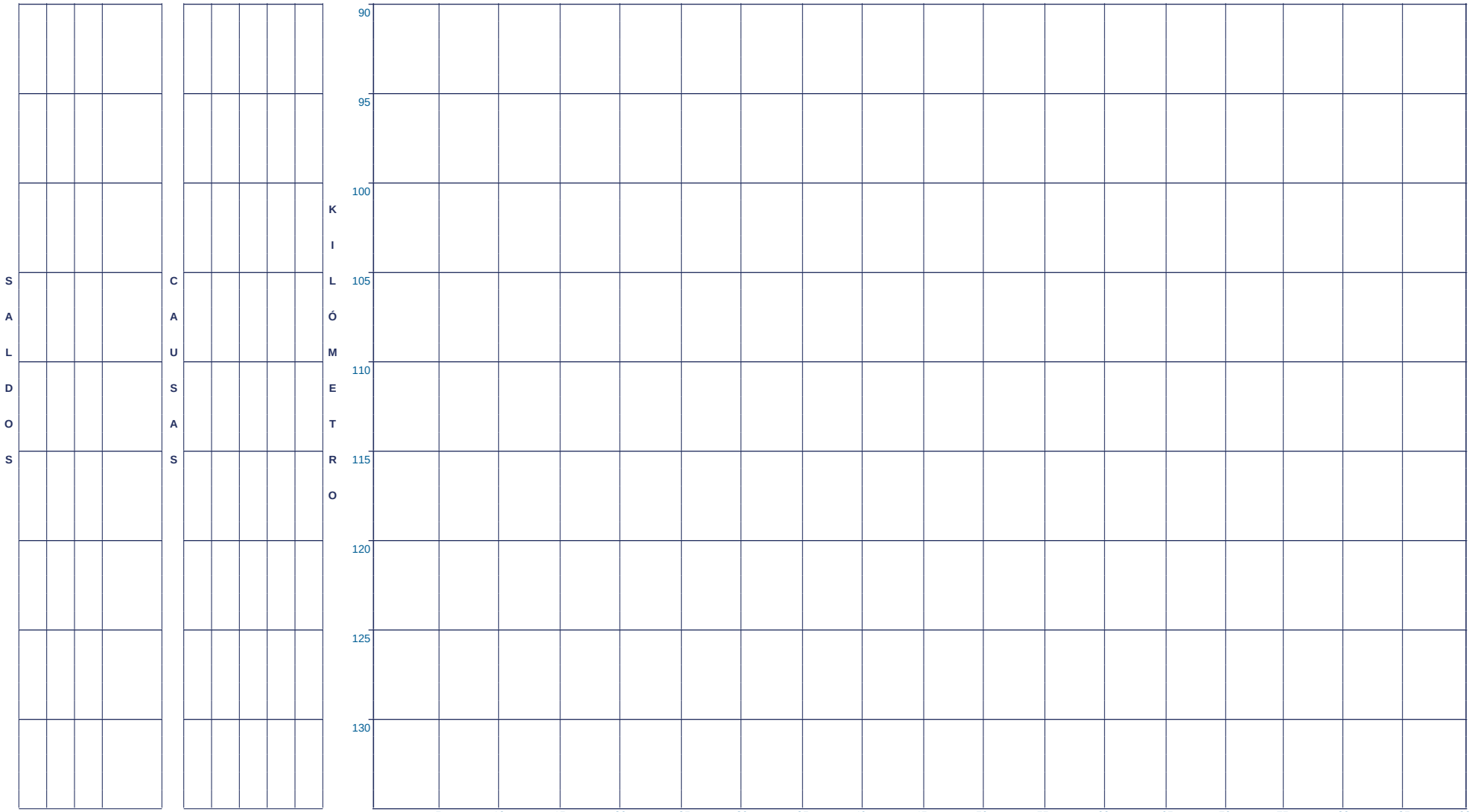

CLAVE	CLASIFICACIÓN DEL ACCIDENTE	CLAVE	CLASIFICACIÓN DEL ACCIDENTE
A	SALIDA DEL CAMINO	J	COLISIÓN CON BICICLETA
B	VOLCADURA	K	COLISIÓN SIN ESPECIFICAR
C	CHOQUE POR ALCANCE	L	COLISIÓN CONTRA VEHÍCULO
D	CHOQUE LATERAL	M	CHOQUE CONTRA SEMOVIENTE
E	CHOQUE CONTRA OBJETO FIJO	N	RELATIVO A LA CARGA
F	CHOQUE FRONTAL	O	OTROS
G	COLISIÓN CON MOTOCICLETA		- COLISIÓN CONTRA JINETE - CHOQUE CONTRA OTROS OBJETOS
H	ATROPELLAMIENTO		- CAIDA DE PASAJERO - DESPRENDIMIENTO DE EJE/NEUMÁTICO
			- INCENDIO - SIN DATO

ACCIDENTES EQUIVALENTES

♿	UN MUERTO = 6 ACCIDENTES
Δ	UN HERIDO = 2 ACCIDENTES

ACCIDENTES POR KILÓMETRO

2018

BAJA CALIFORNIA SUR

CARRETERA Y TRAMO: Loreto - Santa Rosalía INICIA EN KM: 0+000 FINALIZA EN KM: 197+000

SALDOS				CAUSAS				
ACCIDENTES	MUERTOS	HERIDOS	DAÑOS MATERIALES	CONDUCTOR	VEHÍCULO	CAMINO	GANADO	A. NATURAL
1	5	0	330,000	2	0	0	0	0
1	0	2	70,000	3	0	0	0	0
1	1	1	25,000	1	0	0	0	0
1	0	1	10,000	1	0	0	0	0



CLAVE	CLASIFICACIÓN DEL ACCIDENTE	CLAVE	CLASIFICACIÓN DEL ACCIDENTE
A	SALIDA DEL CAMINO	J	COLISIÓN CON BICICLETA
B	VOLCADURA	K	COLISIÓN SIN ESPECIFICAR
C	CHOQUE POR ALCANCE	L	COLISIÓN CONTRA VEHÍCULO
D	CHOQUE LATERAL	M	CHOQUE CONTRA SEMOVIENTE
E	CHOQUE CONTRA OBJETO FIJO	N	RELATIVO A LA CARGA
F	CHOQUE FRONTAL	O	OTROS
G	COLISIÓN CON MOTOCICLETA		- COLISIÓN CONTRA JINETE - CHOQUE CONTRA OTROS OBJETOS
H	ATROPELLAMIENTO		- CAIDA DE PASAJERO - DESPRENDIMIENTO DE EJE/NEUMÁTICO
			- INCENDIO - SIN DATO

ACCIDENTES EQUIVALENTES

- UN MUERTO = 6 ACCIDENTES
- Δ UN HERIDO = 2 ACCIDENTES

ACCIDENTES POR KILÓMETRO

2018

BAJA CALIFORNIA SUR

CARRETERA Y TRAMO: Loreto - Santa Rosalía INICIA EN KM: 0+000 FINALIZA EN KM: 197+000

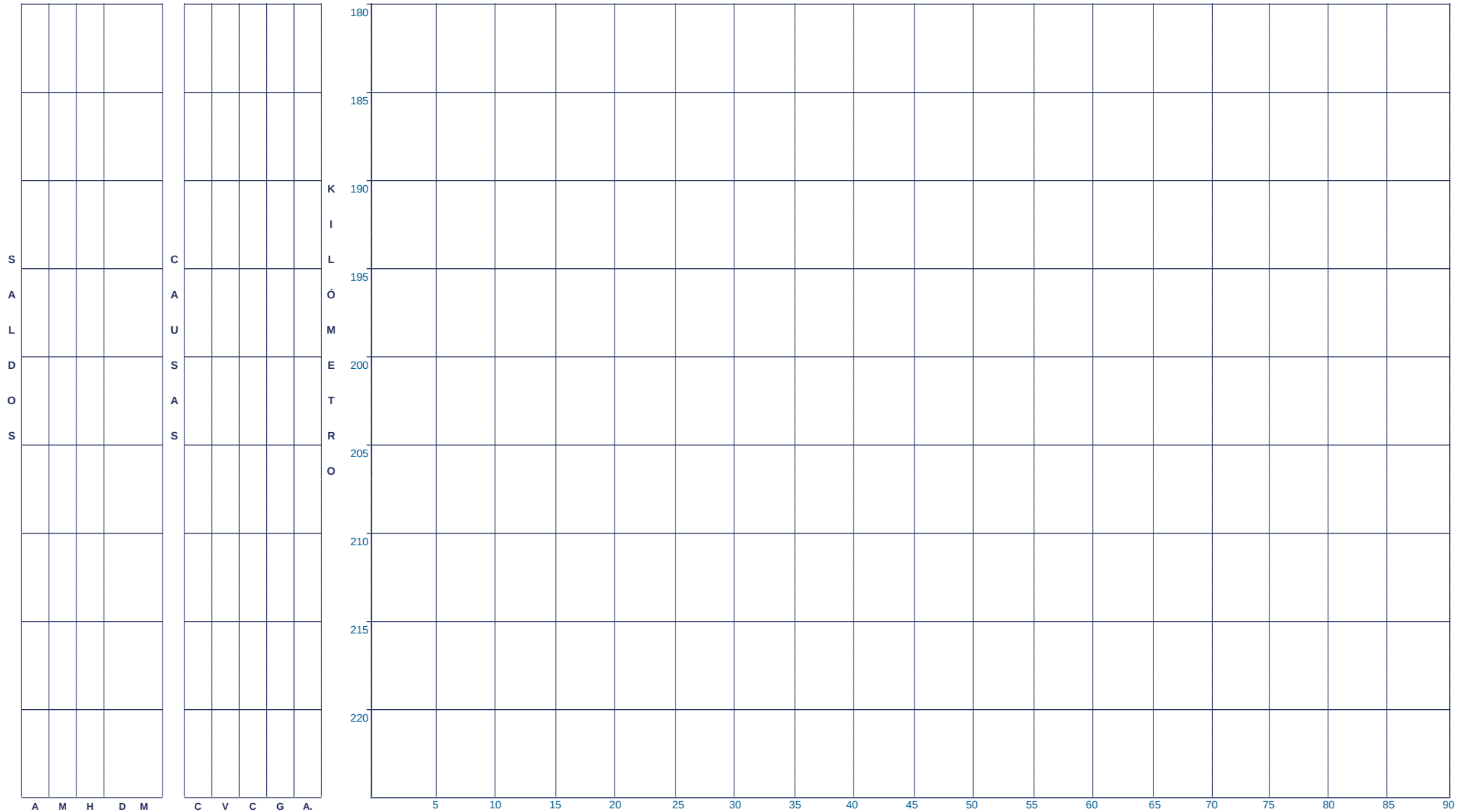

CLAVE	CLASIFICACIÓN DEL ACCIDENTE
A	SALIDA DEL CAMINO
B	VOLCADURA
C	CHOQUE POR ALCANCE
D	CHOQUE LATERAL
E	CHOQUE CONTRA OBJETO FIJO
F	CHOQUE FRONTAL
G	COLISIÓN CON MOTOCICLETA
H	ATROPELLAMIENTO

CLAVE	CLASIFICACIÓN DEL ACCIDENTE
J	COLISIÓN CON BICICLETA
K	COLISIÓN SIN ESPECIFICAR
L	COLISIÓN CONTRA VEHÍCULO
M	CHOQUE CONTRA SEMOVIENTE
N	RELATIVO A LA CARGA
O	OTROS

- COLISIÓN CONTRA JINETE
- CAIDA DE PASAJERO
- INCENDIO
- CHOQUE CONTRA OTROS OBJETOS
- DESPRENDIMIENTO DE EJE/NEUMÁTICO
- SIN DATO

ACCIDENTES EQUIVALENTES

♿	UN MUERTO = 6 ACCIDENTES
Δ	UN HERIDO = 2 ACCIDENTES

ACCIDENTES POR KILÓMETRO

2018

BAJA CALIFORNIA SUR

CARRETERA Y TRAMO: Ramal a Aeropuerto de La Paz INICIA EN KM: 0+000 FINALIZA EN KM: 3+440

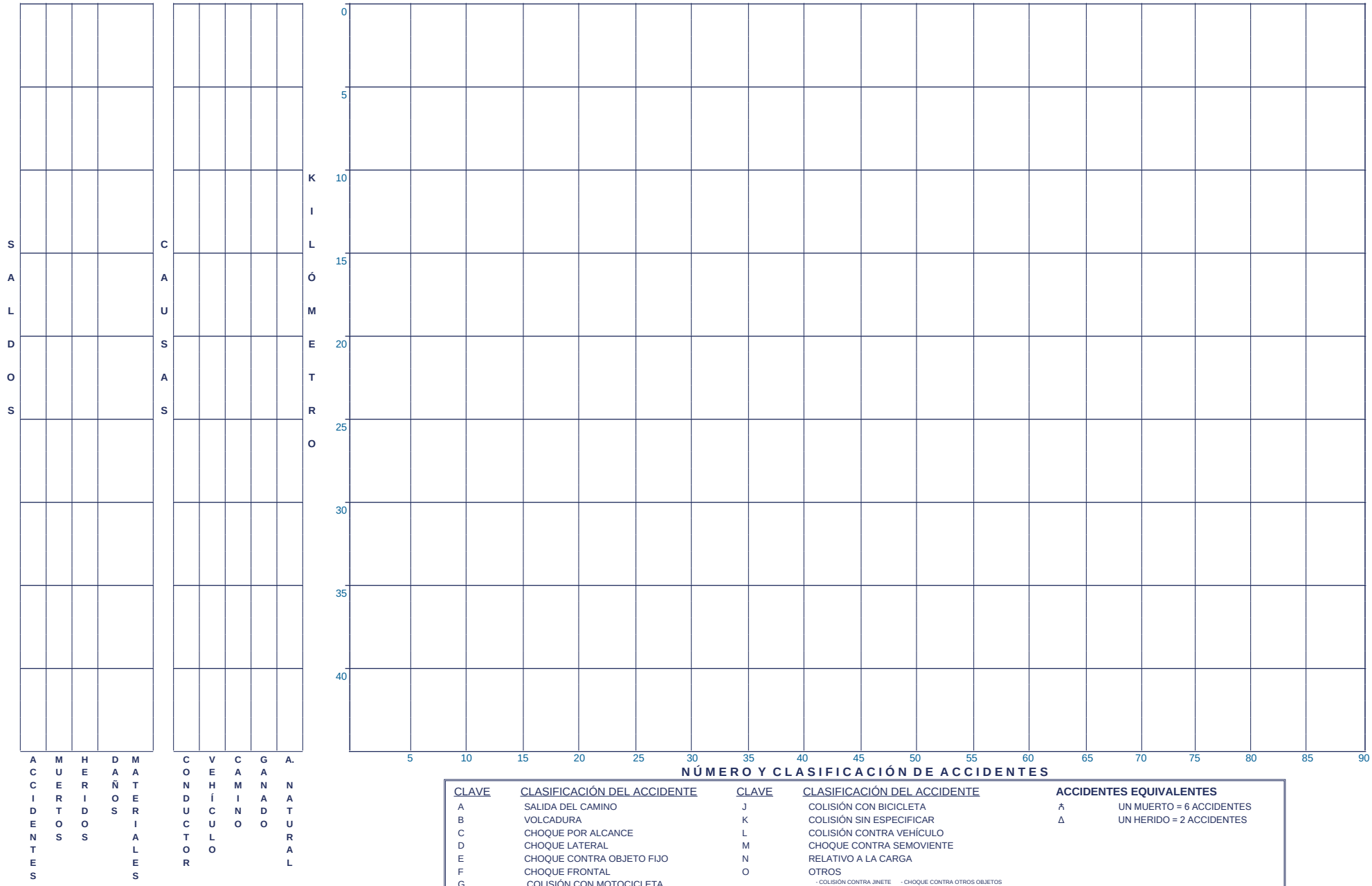

CLAVE	CLASIFICACIÓN DEL ACCIDENTE
A	SALIDA DEL CAMINO
B	VOLCADURA
C	CHOQUE POR ALCANCE
D	CHOQUE LATERAL
E	CHOQUE CONTRA OBJETO FIJO
F	CHOQUE FRONTAL
G	COLISIÓN CON MOTOCICLETA
H	ATROPELLAMIENTO

CLAVE	CLASIFICACIÓN DEL ACCIDENTE
J	COLISIÓN CON BICICLETA
K	COLISIÓN SIN ESPECIFICAR
L	COLISIÓN CONTRA VEHÍCULO
M	CHOQUE CONTRA SEMOVIENTE
N	RELATIVO A LA CARGA
O	OTROS

- COLISIÓN CONTRA JINETE
- CAIDA DE PASAJERO
- INCENDIO
- CHOQUE CONTRA OTROS OBJETOS
- DESPRENDIMIENTO DE EJE/NEUMÁTICO
- SIN DATO

ACCIDENTES EQUIVALENTES

♿	UN MUERTO = 6 ACCIDENTES
Δ	UN HERIDO = 2 ACCIDENTES

ACCIDENTES POR KILÓMETRO

2018

BAJA CALIFORNIA SUR

CARRETERA Y TRAMO: Ramal a Aeropuerto de Loreto INICIA EN KM: 0+000 FINALIZA EN KM: 1+200

ACCIDENTES	MUERTOS	HERIDOS	DAÑOS	MATERIALES
1	0	0	80,000	

CONDUCTOR	VEHÍCULO	CAMINO	GANADO	A. NATURAL
0	0	0	1	0

SALDOS CAUSAS

KILÓMETRO



CLAVE	CLASIFICACIÓN DEL ACCIDENTE
A	SALIDA DEL CAMINO
B	VOLCADURA
C	CHOQUE POR ALCANCE
D	CHOQUE LATERAL
E	CHOQUE CONTRA OBJETO FIJO
F	CHOQUE FRONTAL
G	COLISIÓN CON MOTOCICLETA
H	ATROPELLAMIENTO

CLAVE	CLASIFICACIÓN DEL ACCIDENTE
J	COLISIÓN CON BICICLETA
K	COLISIÓN SIN ESPECIFICAR
L	COLISIÓN CONTRA VEHÍCULO
M	CHOQUE CONTRA SEMOVIENTE
N	RELATIVO A LA CARGA
O	OTROS

- COLISIÓN CONTRA JINETE
- CAIDA DE PASAJERO
- INCENDIO
- CHOQUE CONTRA OTROS OBJETOS
- DESPRENDIMIENTO DE EJE/NEUMÁTICO
- SIN DATO

ACCIDENTES EQUIVALENTES

♿	UN MUERTO = 6 ACCIDENTES
Δ	UN HERIDO = 2 ACCIDENTES

ACCIDENTES POR KILÓMETRO

2018

BAJA CALIFORNIA SUR

CARRETERA Y TRAMO: Ramal a Aeropuerto de Los Cabos INICIA EN KM: 0+000 FINALIZA EN KM: 1+000

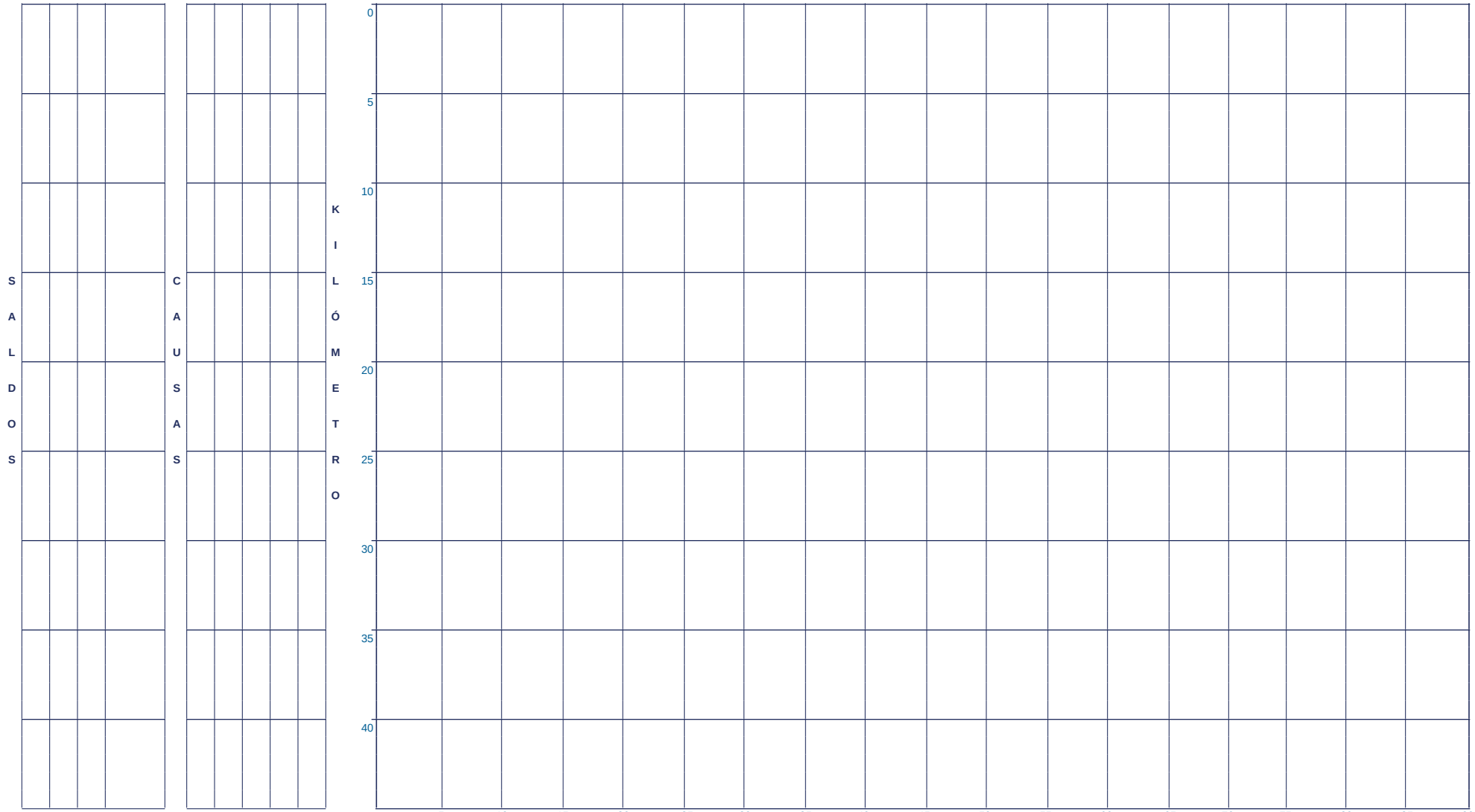

CLAVE	CLASIFICACIÓN DEL ACCIDENTE
A	SALIDA DEL CAMINO
B	VOLCADURA
C	CHOQUE POR ALCANCE
D	CHOQUE LATERAL
E	CHOQUE CONTRA OBJETO FIJO
F	CHOQUE FRONTAL
G	COLISIÓN CON MOTOCICLETA
H	ATROPELLAMIENTO

CLAVE	CLASIFICACIÓN DEL ACCIDENTE
J	COLISIÓN CON BICICLETA
K	COLISIÓN SIN ESPECIFICAR
L	COLISIÓN CONTRA VEHÍCULO
M	CHOQUE CONTRA SEMOVIENTE
N	RELATIVO A LA CARGA
O	OTROS

- COLISIÓN CONTRA JINETE
- CAIDA DE PASAJERO
- INCENDIO
- CHOQUE CONTRA OTROS OBJETOS
- DESPRENDIMIENTO DE EJE/NEUMÁTICO
- SIN DATO

ACCIDENTES EQUIVALENTES

♿	UN MUERTO = 6 ACCIDENTES
Δ	UN HERIDO = 2 ACCIDENTES

ACCIDENTES POR KILÓMETRO

2018

BAJA CALIFORNIA SUR

CARRETERA Y TRAMO: Ramal a Bahía de Tortugas INICIA EN KM: 0+000 FINALIZA EN KM: 8+000

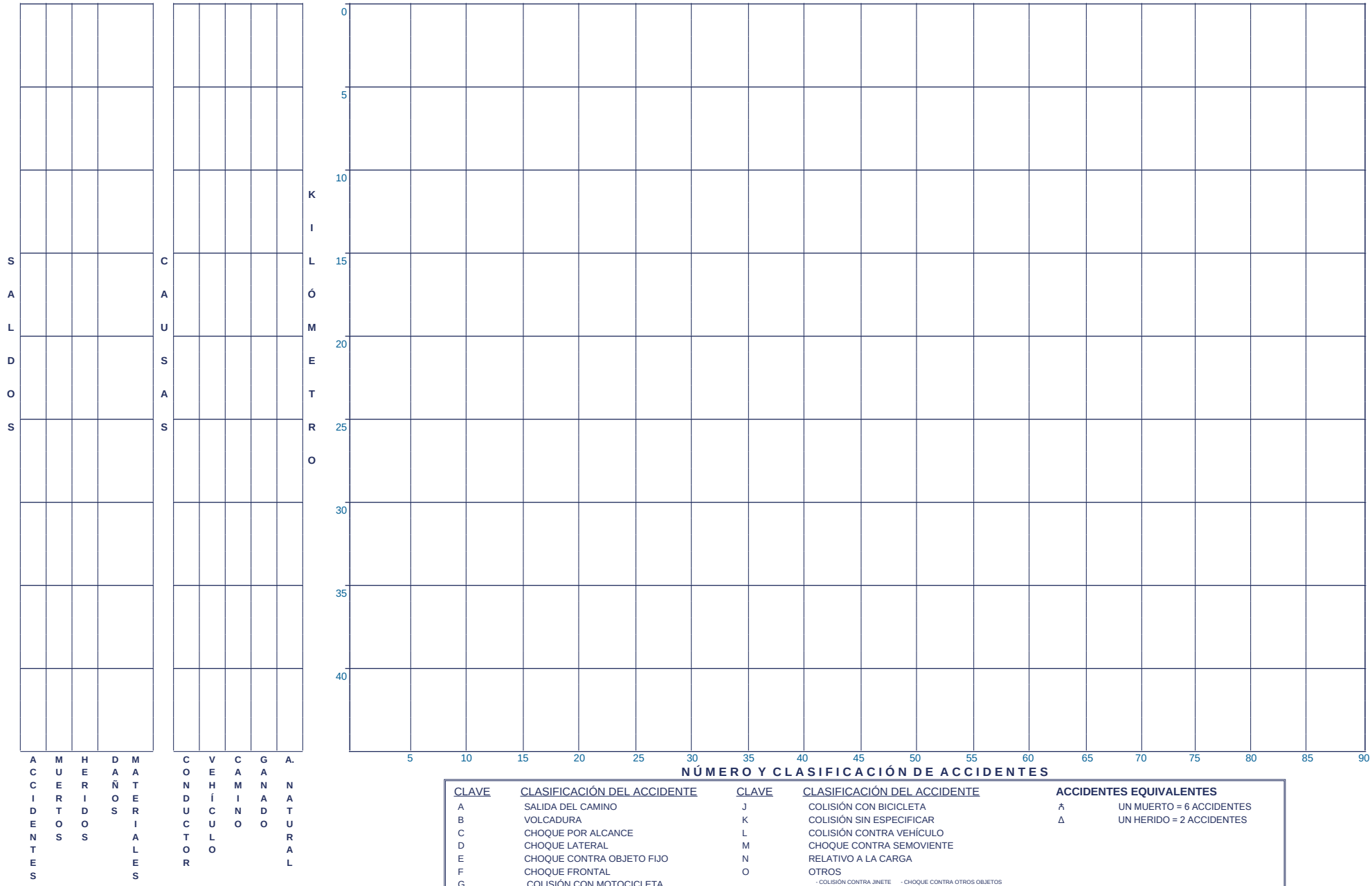

CLAVE	CLASIFICACIÓN DEL ACCIDENTE
A	SALIDA DEL CAMINO
B	VOLCADURA
C	CHOQUE POR ALCANCE
D	CHOQUE LATERAL
E	CHOQUE CONTRA OBJETO FIJO
F	CHOQUE FRONTAL
G	COLISIÓN CON MOTOCICLETA
H	ATROPELLAMIENTO

CLAVE	CLASIFICACIÓN DEL ACCIDENTE
J	COLISIÓN CON BICICLETA
K	COLISIÓN SIN ESPECIFICAR
L	COLISIÓN CONTRA VEHÍCULO
M	CHOQUE CONTRA SEMOVIENTE
N	RELATIVO A LA CARGA
O	OTROS

- COLISIÓN CONTRA JINETE
- CAIDA DE PASAJERO
- INCENDIO
- CHOQUE CONTRA OTROS OBJETOS
- DESPRENDIMIENTO DE EJE/NEUMÁTICO
- SIN DATO

ACCIDENTES EQUIVALENTES

♿	UN MUERTO = 6 ACCIDENTES
Δ	UN HERIDO = 2 ACCIDENTES

ACCIDENTES POR KILÓMETRO

2018

BAJA CALIFORNIA SUR

CARRETERA Y TRAMO: Ramal a Ejido Ley Federal de Aguas Número Dos INICIA EN KM: 0+000 FINALIZA EN KM: 5+400

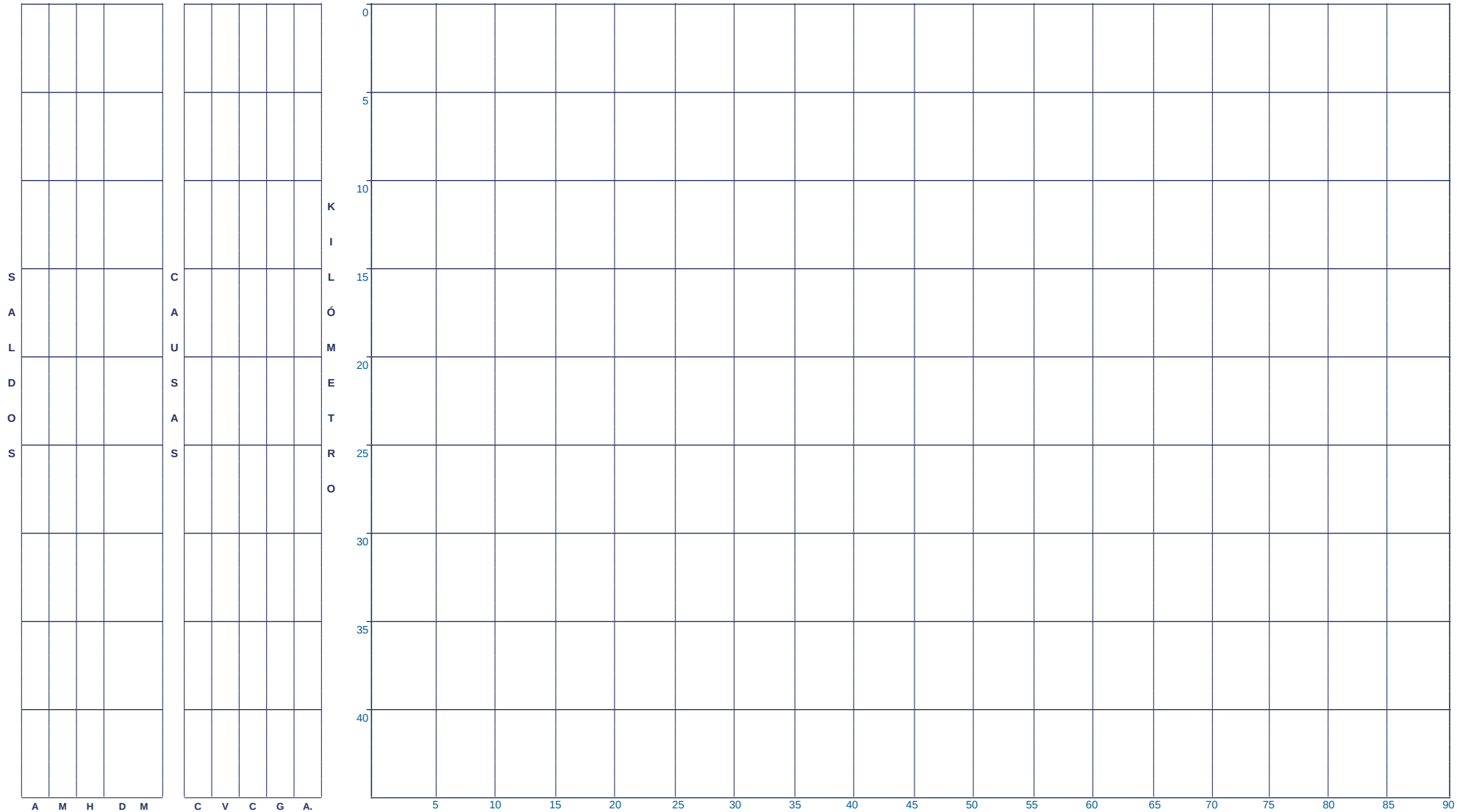

CLAVE	CLASIFICACIÓN DEL ACCIDENTE
A	SALIDA DEL CAMINO
B	VOLCADURA
C	CHOQUE POR ALCANCE
D	CHOQUE LATERAL
E	CHOQUE CONTRA OBJETO FIJO
F	CHOQUE FRONTAL
G	COLISIÓN CON MOTOCICLETA
H	ATROPELLAMIENTO

CLAVE	CLASIFICACIÓN DEL ACCIDENTE
J	COLISIÓN CON BICICLETA
K	COLISIÓN SIN ESPECIFICAR
L	COLISIÓN CONTRA VEHÍCULO
M	CHOQUE CONTRA SEMOVIENTE
N	RELATIVO A LA CARGA
O	OTROS

- COLISIÓN CONTRA JINETE
- CAIDA DE PASAJERO
- INCENDIO
- CHOQUE CONTRA OTROS OBJETOS
- DESPRENDIMIENTO DE EJE/NEUMÁTICO
- SIN DATO

ACCIDENTES EQUIVALENTES

♿	UN MUERTO = 6 ACCIDENTES
Δ	UN HERIDO = 2 ACCIDENTES

ACCIDENTES POR KILÓMETRO

2018

BAJA CALIFORNIA SUR

CARRETERA Y TRAMO: Ramal a Ley Federal de Aguas Número Cinco INICIA EN KM: 0+000 FINALIZA EN KM: 7+340

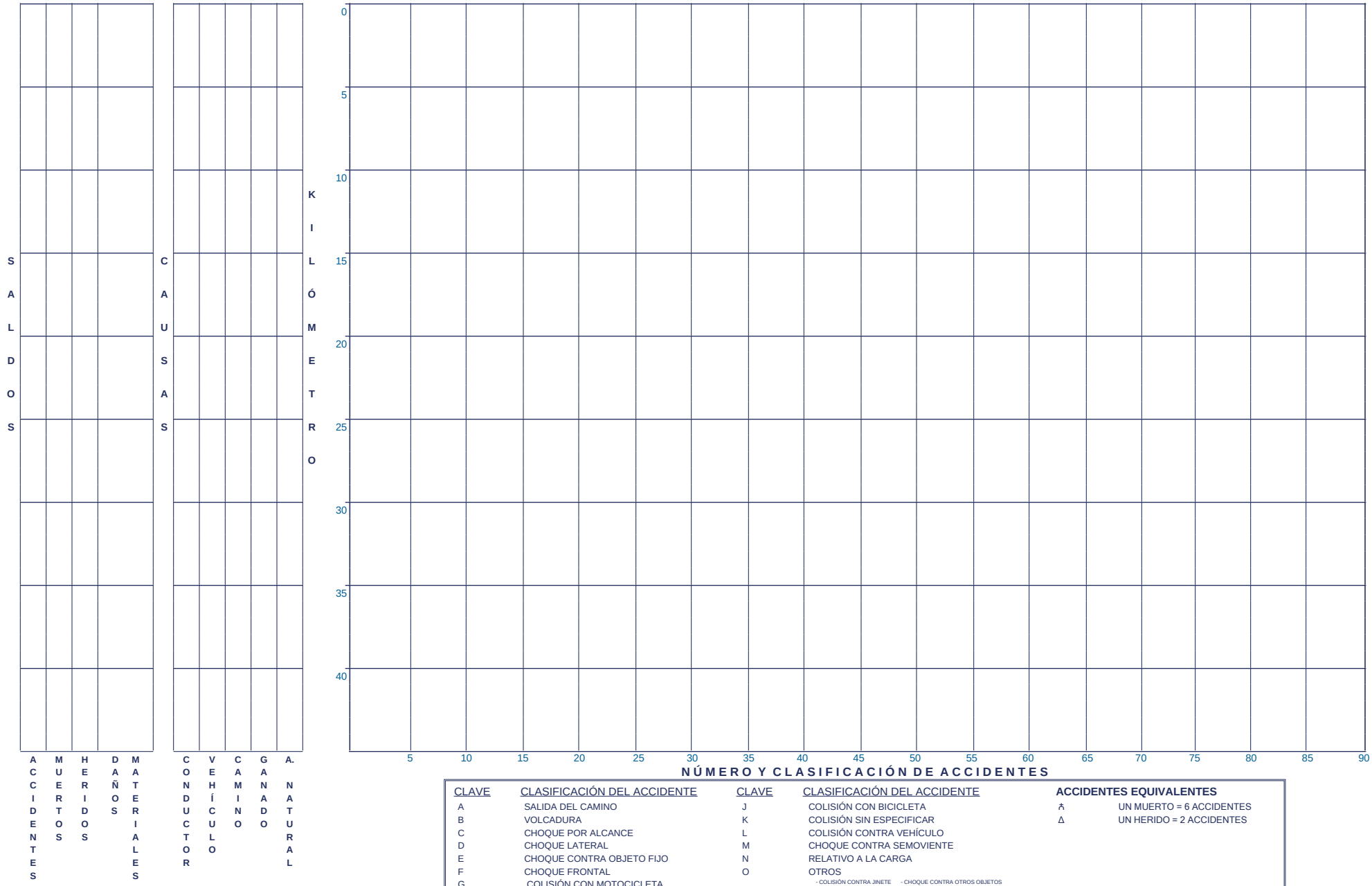

CLAVE	CLASIFICACIÓN DEL ACCIDENTE
A	SALIDA DEL CAMINO
B	VOLCADURA
C	CHOQUE POR ALCANCE
D	CHOQUE LATERAL
E	CHOQUE CONTRA OBJETO FIJO
F	CHOQUE FRONTAL
G	COLISIÓN CON MOTOCICLETA
H	ATROPELLAMIENTO

CLAVE	CLASIFICACIÓN DEL ACCIDENTE
J	COLISIÓN CON BICICLETA
K	COLISIÓN SIN ESPECIFICAR
L	COLISIÓN CONTRA VEHÍCULO
M	CHOQUE CONTRA SEMOVIENTE
N	RELATIVO A LA CARGA
O	OTROS

- COLISIÓN CONTRA JINETE
- CAIDA DE PASAJERO
- INCENDIO
- CHOQUE CONTRA OTROS OBJETOS
- DESPRENDIMIENTO DE EJE/NEUMÁTICO
- SIN DATO

ACCIDENTES EQUIVALENTES

♿	UN MUERTO = 6 ACCIDENTES
Δ	UN HERIDO = 2 ACCIDENTES

ACCIDENTES POR KILÓMETRO

2018

BAJA CALIFORNIA SUR

CARRETERA Y TRAMO: Ramal a Los Paredones INICIA EN KM: 0+000 FINALIZA EN KM: 1+400

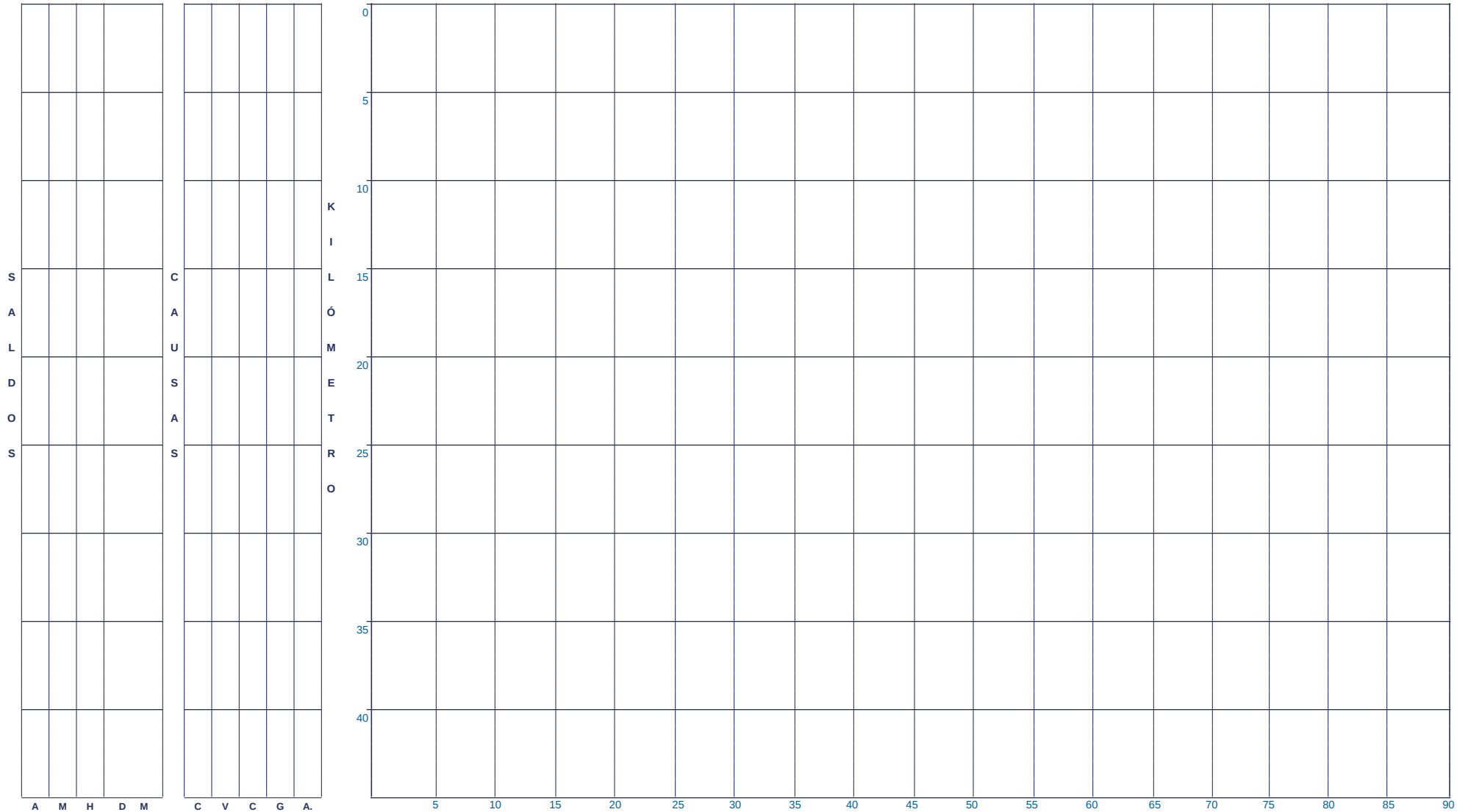

CLAVE	CLASIFICACIÓN DEL ACCIDENTE
A	SALIDA DEL CAMINO
B	VOLCADURA
C	CHOQUE POR ALCANCE
D	CHOQUE LATERAL
E	CHOQUE CONTRA OBJETO FIJO
F	CHOQUE FRONTAL
G	COLISIÓN CON MOTOCICLETA
H	ATROPELLAMIENTO

CLAVE	CLASIFICACIÓN DEL ACCIDENTE
J	COLISIÓN CON BICICLETA
K	COLISIÓN SIN ESPECIFICAR
L	COLISIÓN CONTRA VEHÍCULO
M	CHOQUE CONTRA SEMOVIENTE
N	RELATIVO A LA CARGA
O	OTROS

- COLISIÓN CONTRA JINETE
- CAIDA DE PASAJERO
- INCENDIO
- CHOQUE CONTRA OTROS OBJETOS
- DESPRENDIMIENTO DE EJE/NEUMÁTICO
- SIN DATO

ACCIDENTES EQUIVALENTES

♿	UN MUERTO = 6 ACCIDENTES
Δ	UN HERIDO = 2 ACCIDENTES

ACCIDENTES POR KILÓMETRO

2018

BAJA CALIFORNIA SUR

CARRETERA Y TRAMO: Ramal a Miraflores INICIA EN KM: 0+000 FINALIZA EN KM: 2+200

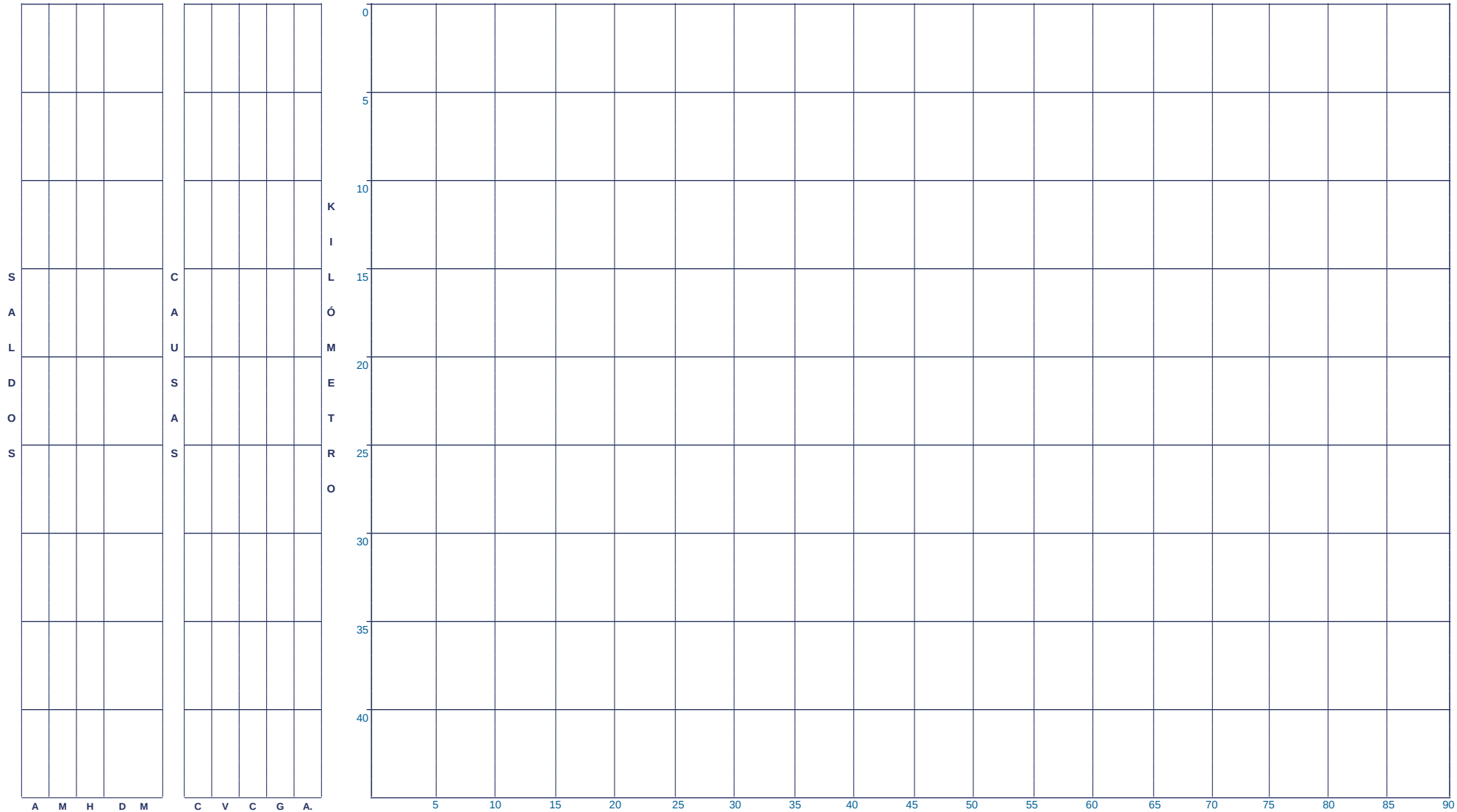

CLAVE	CLASIFICACIÓN DEL ACCIDENTE
A	SALIDA DEL CAMINO
B	VOLCADURA
C	CHOQUE POR ALCANCE
D	CHOQUE LATERAL
E	CHOQUE CONTRA OBJETO FIJO
F	CHOQUE FRONTAL
G	COLISIÓN CON MOTOCICLETA
H	ATROPELLAMIENTO

CLAVE	CLASIFICACIÓN DEL ACCIDENTE
J	COLISIÓN CON BICICLETA
K	COLISIÓN SIN ESPECIFICAR
L	COLISIÓN CONTRA VEHÍCULO
M	CHOQUE CONTRA SEMOVIENTE
N	RELATIVO A LA CARGA
O	OTROS

- COLISIÓN CONTRA JINETE
- CAIDA DE PASAJERO
- INCENDIO
- CHOQUE CONTRA OTROS OBJETOS
- DESPRENDIMIENTO DE EJE/NEUMÁTICO
- SIN DATO

ACCIDENTES EQUIVALENTES

♿	UN MUERTO = 6 ACCIDENTES
Δ	UN HERIDO = 2 ACCIDENTES

ACCIDENTES POR KILÓMETRO

2018

BAJA CALIFORNIA SUR

CARRETERA Y TRAMO: Ramal a Puerto Escondido INICIA EN KM: 0+000 FINALIZA EN KM: 2+500

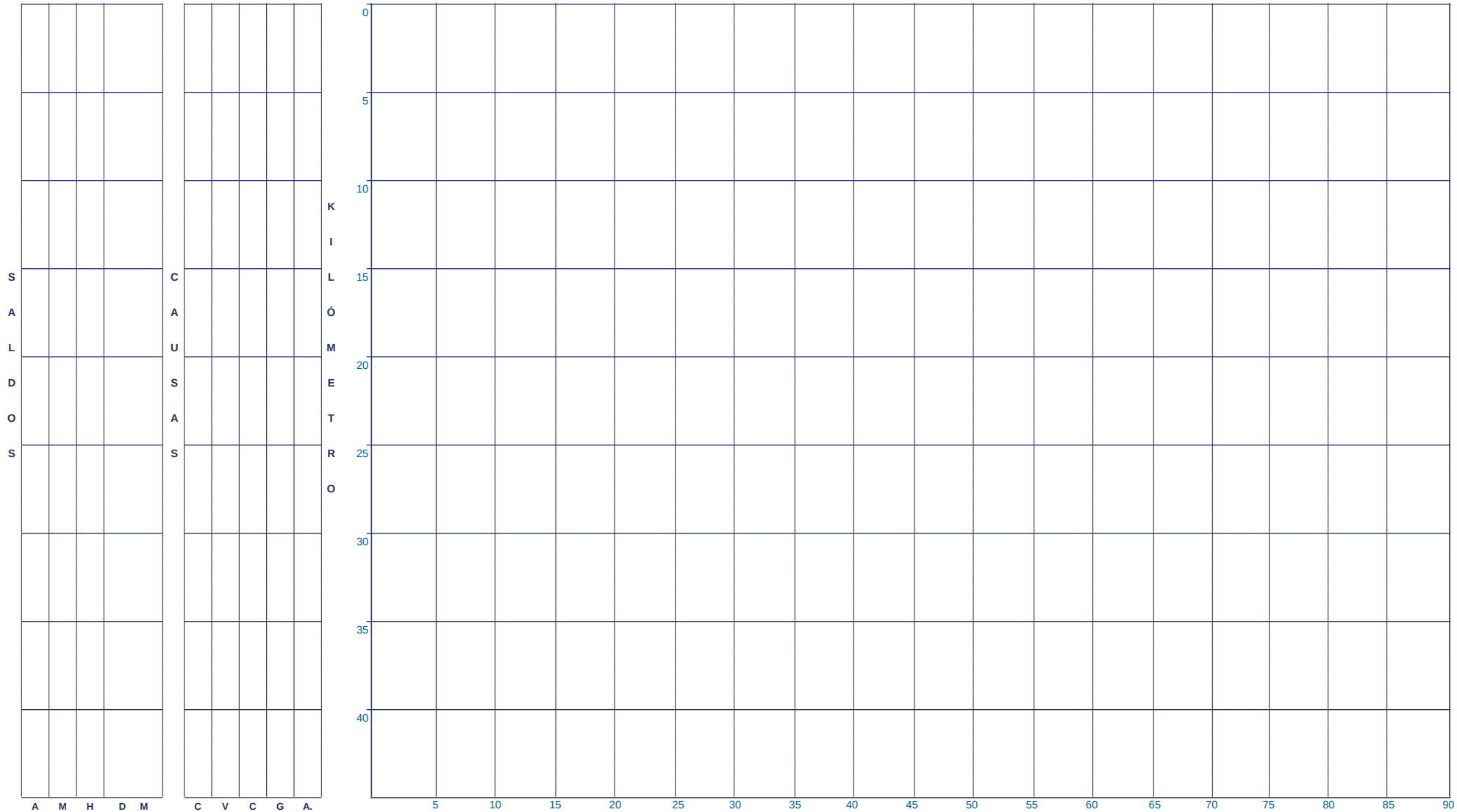

CLAVE	CLASIFICACIÓN DEL ACCIDENTE
A	SALIDA DEL CAMINO
B	VOLCADURA
C	CHOQUE POR ALCANCE
D	CHOQUE LATERAL
E	CHOQUE CONTRA OBJETO FIJO
F	CHOQUE FRONTAL
G	COLISIÓN CON MOTOCICLETA
H	ATROPELLAMIENTO

CLAVE	CLASIFICACIÓN DEL ACCIDENTE
J	COLISIÓN CON BICICLETA
K	COLISIÓN SIN ESPECIFICAR
L	COLISIÓN CONTRA VEHÍCULO
M	CHOQUE CONTRA SEMOVIENTE
N	RELATIVO A LA CARGA
O	OTROS

- COLISIÓN CONTRA JINETE
- CAIDA DE PASAJERO
- INCENDIO
- CHOQUE CONTRA OTROS OBJETOS
- DESPRENDIMIENTO DE EJE/NEUMÁTICO
- SIN DATO

ACCIDENTES EQUIVALENTES

♿	UN MUERTO = 6 ACCIDENTES
Δ	UN HERIDO = 2 ACCIDENTES

ACCIDENTES POR KILÓMETRO

2018

BAJA CALIFORNIA SUR

CARRETERA Y TRAMO: Ramal a San Ignacio INICIA EN KM: 0+000 FINALIZA EN KM: 2+700

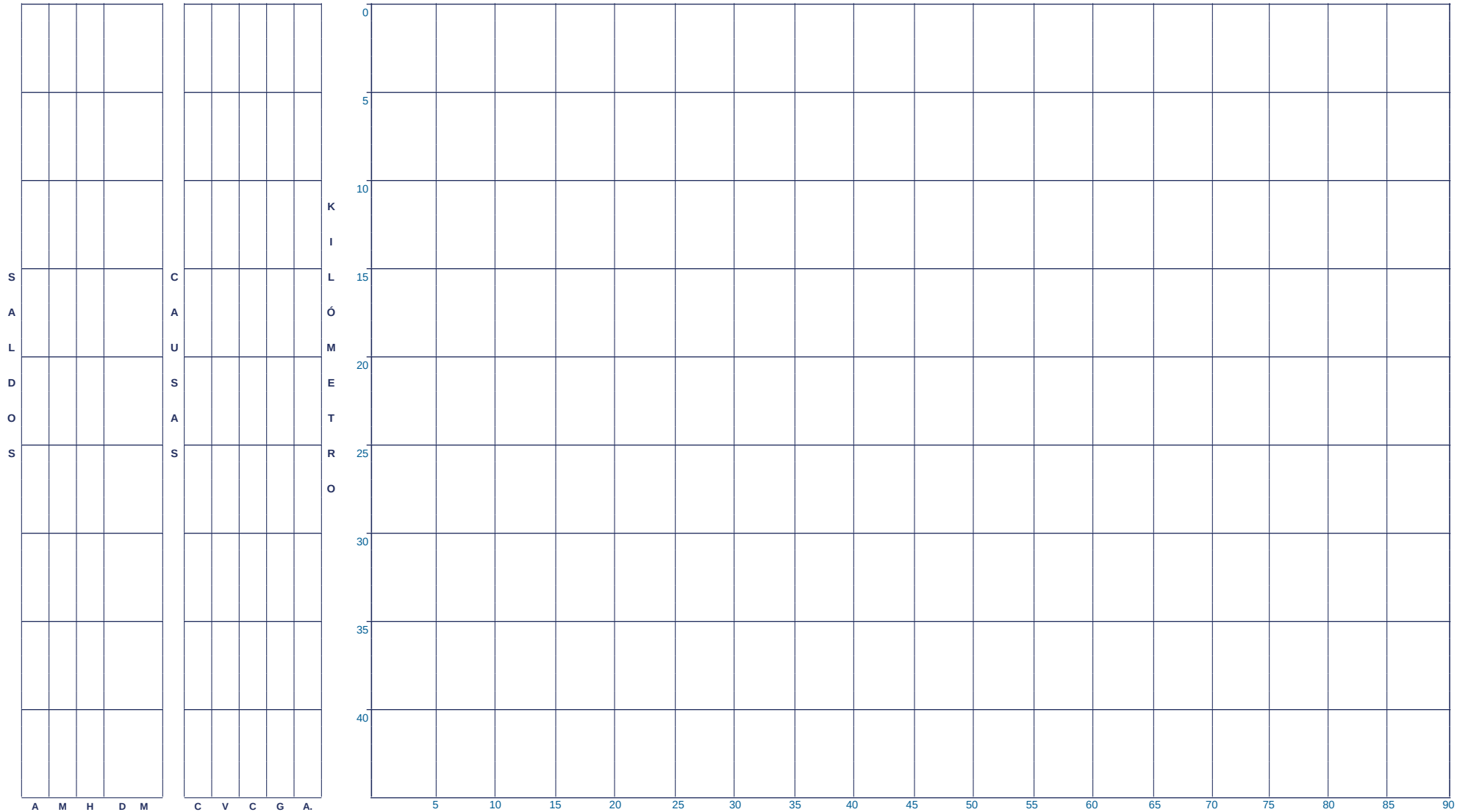

CLAVE	CLASIFICACIÓN DEL ACCIDENTE
A	SALIDA DEL CAMINO
B	VOLCADURA
C	CHOQUE POR ALCANCE
D	CHOQUE LATERAL
E	CHOQUE CONTRA OBJETO FIJO
F	CHOQUE FRONTAL
G	COLISIÓN CON MOTOCICLETA
H	ATROPELLAMIENTO

CLAVE	CLASIFICACIÓN DEL ACCIDENTE
J	COLISIÓN CON BICICLETA
K	COLISIÓN SIN ESPECIFICAR
L	COLISIÓN CONTRA VEHÍCULO
M	CHOQUE CONTRA SEMOVIENTE
N	RELATIVO A LA CARGA
O	OTROS

- COLISIÓN CONTRA JINETE
- CAIDA DE PASAJERO
- INCENDIO
- CHOQUE CONTRA OTROS OBJETOS
- DESPRENDIMIENTO DE EJE/NEUMÁTICO
- SIN DATO

ACCIDENTES EQUIVALENTES

♿	UN MUERTO = 6 ACCIDENTES
Δ	UN HERIDO = 2 ACCIDENTES

ACCIDENTES POR KILÓMETRO

2018

BAJA CALIFORNIA SUR

CARRETERA Y TRAMO: Ramal a San Juan de la Costa INICIA EN KM: 0+000 FINALIZA EN KM: 40+700

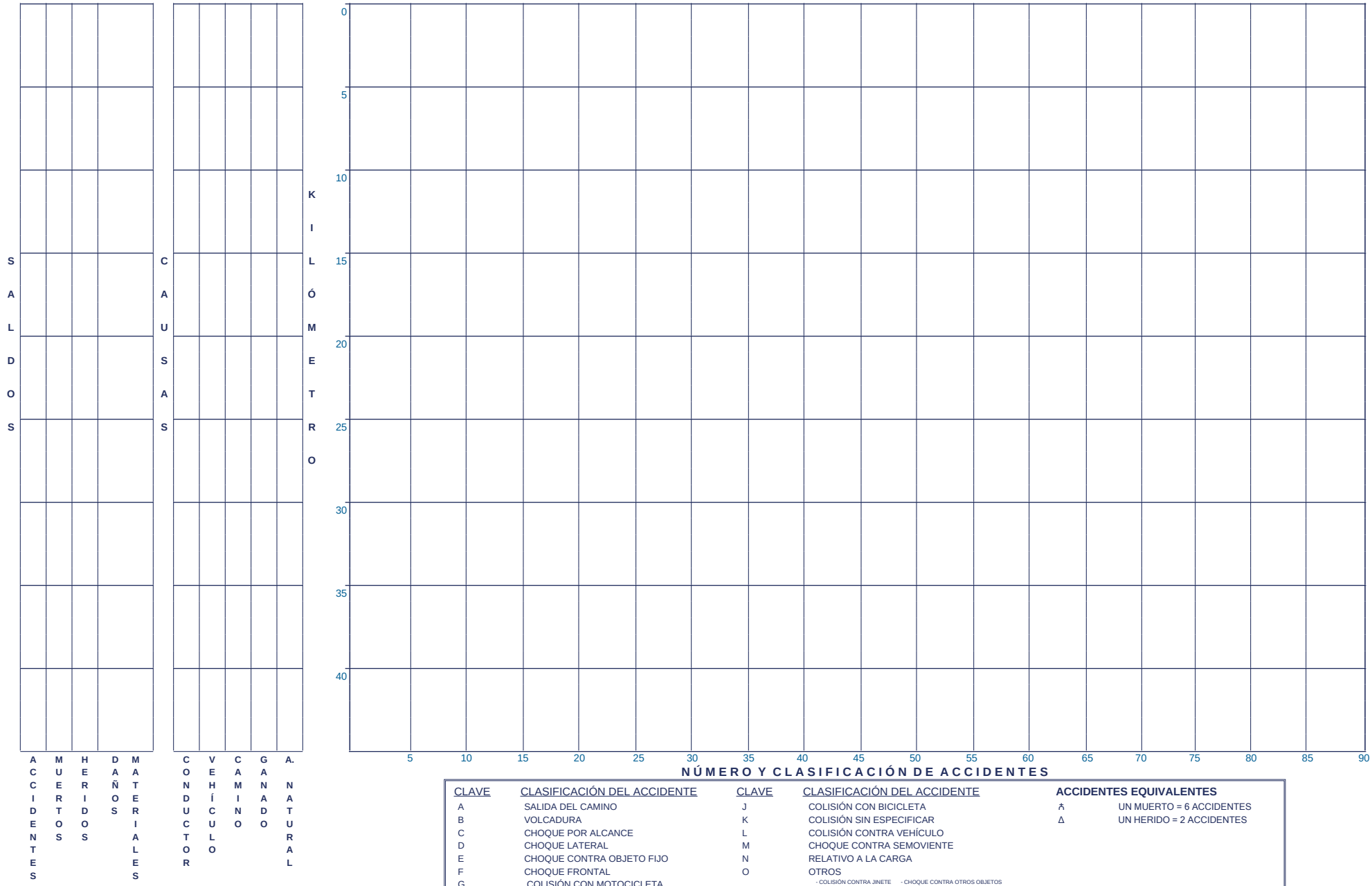

CLAVE	CLASIFICACIÓN DEL ACCIDENTE
A	SALIDA DEL CAMINO
B	VOLCADURA
C	CHOQUE POR ALCANCE
D	CHOQUE LATERAL
E	CHOQUE CONTRA OBJETO FIJO
F	CHOQUE FRONTAL
G	COLISIÓN CON MOTOCICLETA
H	ATROPELLAMIENTO

CLAVE	CLASIFICACIÓN DEL ACCIDENTE
J	COLISIÓN CON BICICLETA
K	COLISIÓN SIN ESPECIFICAR
L	COLISIÓN CONTRA VEHÍCULO
M	CHOQUE CONTRA SEMOVIENTE
N	RELATIVO A LA CARGA
O	OTROS

- COLISIÓN CONTRA JINETE
- CAIDA DE PASAJERO
- INCENDIO
- CHOQUE CONTRA OTROS OBJETOS
- DESPRENDIMIENTO DE EJE/NEUMÁTICO
- SIN DATO

ACCIDENTES EQUIVALENTES

♿	UN MUERTO = 6 ACCIDENTES
Δ	UN HERIDO = 2 ACCIDENTES

ACCIDENTES POR KILÓMETRO

2018

BAJA CALIFORNIA SUR

CARRETERA Y TRAMO: Ramal a Santiago INICIA EN KM: 0+000 FINALIZA EN KM: 2+300

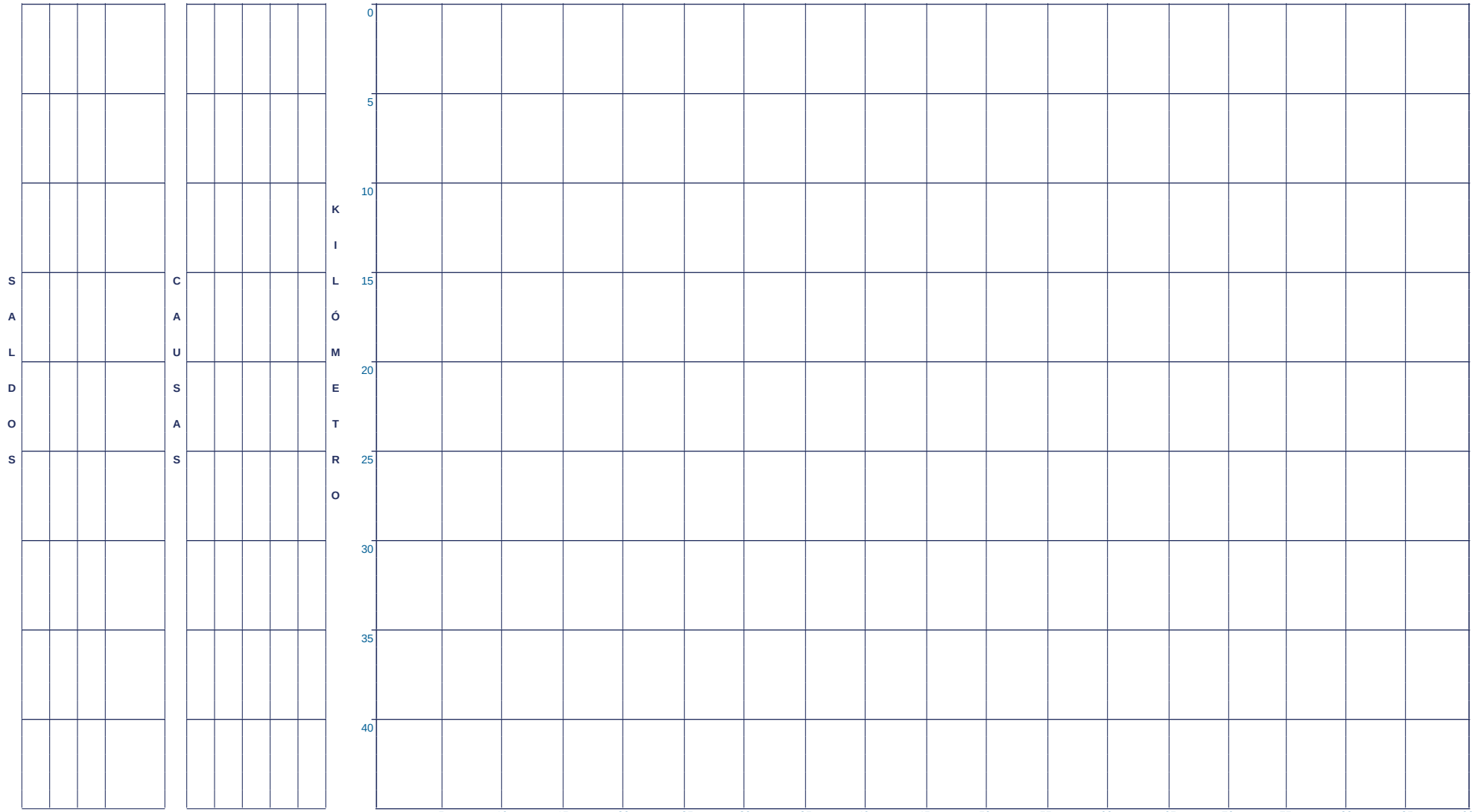

CLAVE	CLASIFICACIÓN DEL ACCIDENTE
A	SALIDA DEL CAMINO
B	VOLCADURA
C	CHOQUE POR ALCANCE
D	CHOQUE LATERAL
E	CHOQUE CONTRA OBJETO FIJO
F	CHOQUE FRONTAL
G	COLISIÓN CON MOTOCICLETA
H	ATROPELLAMIENTO

CLAVE	CLASIFICACIÓN DEL ACCIDENTE
J	COLISIÓN CON BICICLETA
K	COLISIÓN SIN ESPECIFICAR
L	COLISIÓN CONTRA VEHÍCULO
M	CHOQUE CONTRA SEMOVIENTE
N	RELATIVO A LA CARGA
O	OTROS

- COLISIÓN CONTRA JINETE
- CAIDA DE PASAJERO
- INCENDIO
- CHOQUE CONTRA OTROS OBJETOS
- DESPRENDIMIENTO DE EJE/NEUMÁTICO
- SIN DATO

ACCIDENTES EQUIVALENTES

♿	UN MUERTO = 6 ACCIDENTES
Δ	UN HERIDO = 2 ACCIDENTES

ACCIDENTES POR KILÓMETRO

2018

BAJA CALIFORNIA SUR

CARRETERA Y TRAMO: Ramal El Mangle INICIA EN KM: 20+600 FINALIZA EN KM: 33+000

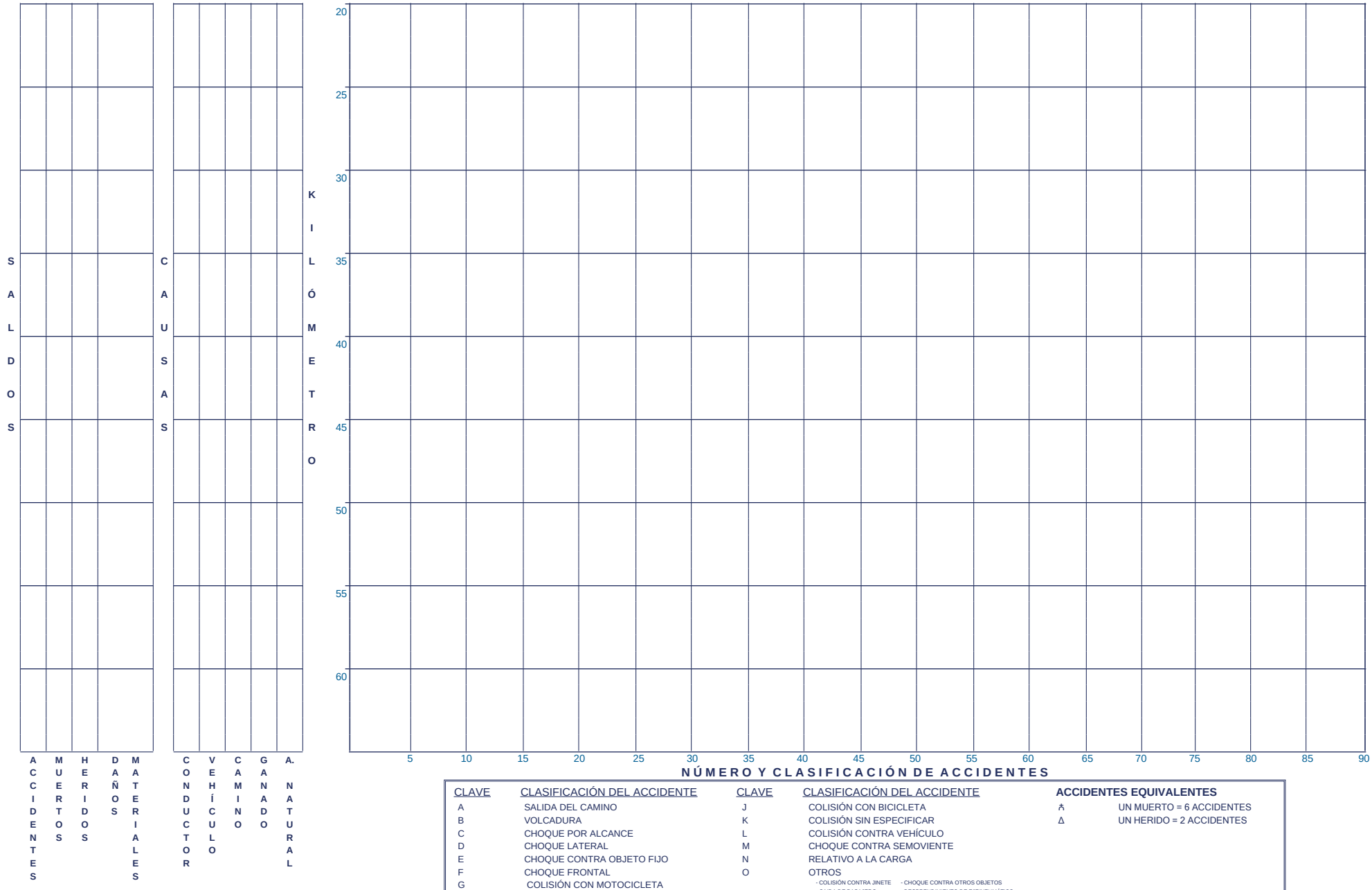

CLAVE	CLASIFICACIÓN DEL ACCIDENTE
A	SALIDA DEL CAMINO
B	VOLCADURA
C	CHOQUE POR ALCANCE
D	CHOQUE LATERAL
E	CHOQUE CONTRA OBJETO FIJO
F	CHOQUE FRONTAL
G	COLISIÓN CON MOTOCICLETA
H	ATROPELLAMIENTO

CLAVE	CLASIFICACIÓN DEL ACCIDENTE
J	COLISIÓN CON BICICLETA
K	COLISIÓN SIN ESPECIFICAR
L	COLISIÓN CONTRA VEHÍCULO
M	CHOQUE CONTRA SEMOVIENTE
N	RELATIVO A LA CARGA
O	OTROS

- COLISIÓN CONTRA JINETE
- CAIDA DE PASAJERO
- INCENDIO
- CHOQUE CONTRA OTROS OBJETOS
- DESPRENDIMIENTO DE EJE/NEUMÁTICO
- SIN DATO

ACCIDENTES EQUIVALENTES

♿	UN MUERTO = 6 ACCIDENTES
Δ	UN HERIDO = 2 ACCIDENTES

ACCIDENTES POR KILÓMETRO

2018

BAJA CALIFORNIA SUR

CARRETERA Y TRAMO: San Pedro - Cabo San Lucas INICIA EN KM: 0+000 FINALIZA EN KM: 126+390

SALDOS				CAUSAS					KILÓMETRO
ACCIDENTES	MUERTOS	HERIDOS	DAÑOS	MATERIALES	CONDUCTOR	VEHÍCULO	CAMINO	GANADO	A. NATURAL	
										0
1	0	2	50,000		1	0	0	0	0	5
1	0	1	85,000		1	0	0	0	0	10
1	1	0	40,000		1	0	0	0	0	
										15
1	0	1	20,000		0	1	0	0	0	20
1	0	0	35,000		1	0	0	0	0	
1	1	0	25,000		0	0	0	0	0	25
1	1	0	15,000		0	0	0	0	0	
2	3	4	110,000		1	0	0	0	0	
1	0	0	40,000		0	0	0	1	0	30
1	0	4	150,000		1	0	0	0	0	
1	0	3	100,000		1	0	0	0	0	35
1	0	0	30,000		1	0	0	0	0	
1	0	0	190,000		1	0	0	0	0	
										40
1	0	0	18,000		1	0	0	1	0	
1	0	3	150,000		1	0	0	0	0	

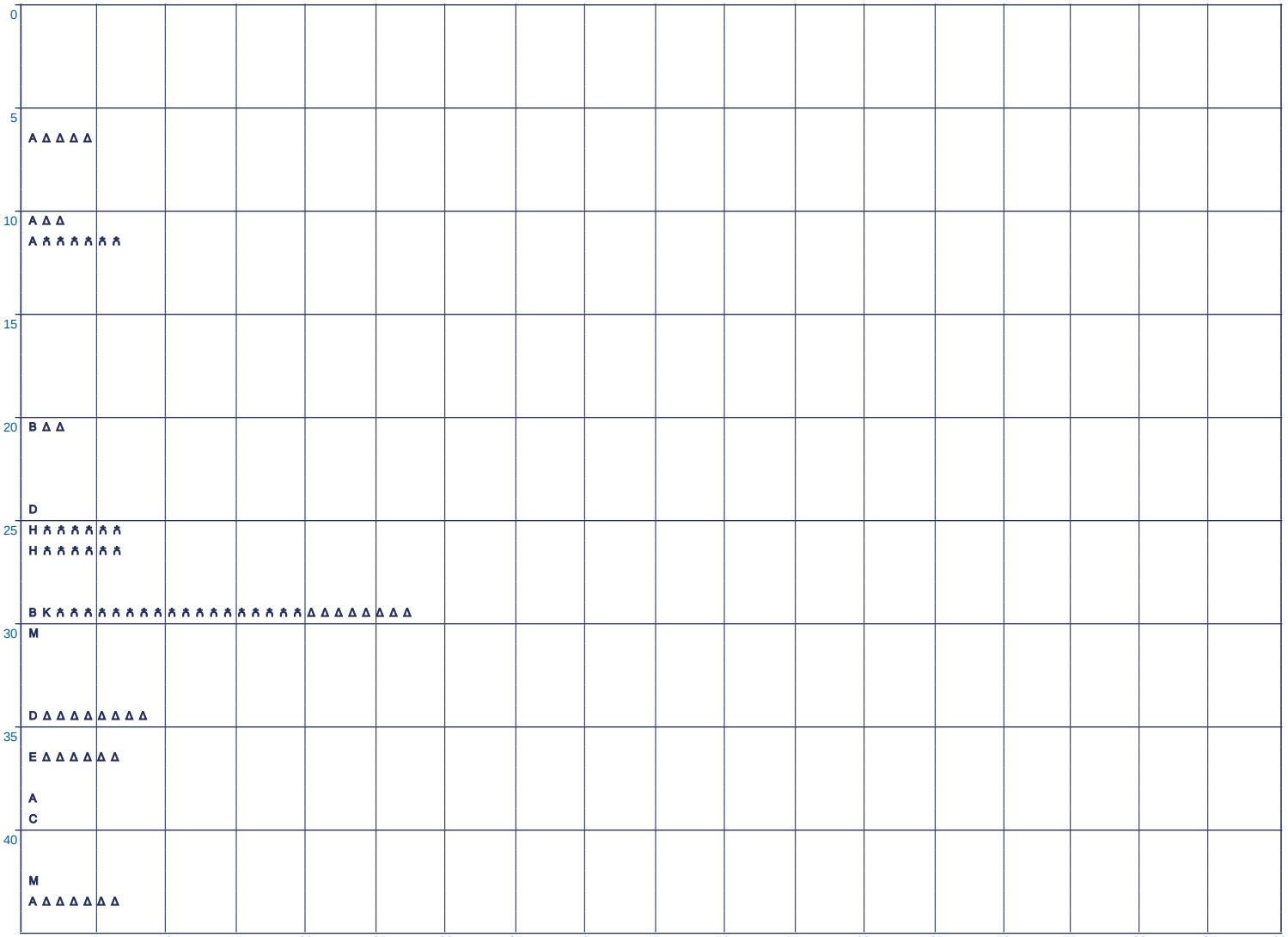

NÚMERO Y CLASIFICACIÓN DE ACCIDENTES

CLAVE	CLASIFICACIÓN DEL ACCIDENTE
A	SALIDA DEL CAMINO
B	VOLCADURA
C	CHOQUE POR ALCANCE
D	CHOQUE LATERAL
E	CHOQUE CONTRA OBJETO FIJO
F	CHOQUE FRONTAL
G	COLISIÓN CON MOTOCICLETA
H	ATROPELLAMIENTO

CLAVE	CLASIFICACIÓN DEL ACCIDENTE
J	COLISIÓN CON BICICLETA
K	COLISIÓN SIN ESPECIFICAR
L	COLISIÓN CONTRA VEHÍCULO
M	CHOQUE CONTRA SEMOVIENTE
N	RELATIVO A LA CARGA
O	OTROS

- COLISIÓN CONTRA JINETE
- CAIDA DE PASAJERO
- INCENDIO
- CHOQUE CONTRA OTROS OBJETOS
- DESPRENDIMIENTO DE EJE/NEUMÁTICO
- SIN DATO

ACCIDENTES EQUIVALENTES

♿	UN MUERTO = 6 ACCIDENTES
Δ	UN HERIDO = 2 ACCIDENTES

ACCIDENTES POR KILÓMETRO

2018

BAJA CALIFORNIA SUR

CARRETERA Y TRAMO: San Pedro - Cabo San Lucas INICIA EN KM: 0+000 FINALIZA EN KM: 126+390

ACCIDENTES	MUERTOS	HERIDOS	DAÑOS	MATERIALES	CONDUCTOR	VEHÍCULO	CAMINO	GANADO	A. NATURAL
1	0	0	73,000		1	0	0	0	0
1	0	0	20,000		1	0	0	0	0
2	0	4	70,000		3	0	0	0	0
1	0	3	105,000		1	0	0	0	0
1	1	1	50,000		1	0	0	0	0
1	0	0	10,000		1	0	0	0	0

SALDOS — CAUSAS



NÚMERO Y CLASIFICACIÓN DE ACCIDENTES

CLAVE	CLASIFICACIÓN DEL ACCIDENTE	CLAVE	CLASIFICACIÓN DEL ACCIDENTE
A	SALIDA DEL CAMINO	J	COLISIÓN CON BICICLETA
B	VOLCADURA	K	COLISIÓN SIN ESPECIFICAR
C	CHOQUE POR ALCANCE	L	COLISIÓN CONTRA VEHÍCULO
D	CHOQUE LATERAL	M	CHOQUE CONTRA SEMOVIENTE
E	CHOQUE CONTRA OBJETO FIJO	N	RELATIVO A LA CARGA
F	CHOQUE FRONTAL	O	OTROS
G	COLISIÓN CON MOTOCICLETA		- COLISIÓN CONTRA JINETE - CHOQUE CONTRA OTROS OBJETOS
H	ATROPELLAMIENTO		- CAIDA DE PASAJERO - DESPRENDIMIENTO DE EJE/NEUMÁTICO
			- INCENDIO - SIN DATO

ACCIDENTES EQUIVALENTES

🚶	UN MUERTO = 6 ACCIDENTES
Δ	UN HERIDO = 2 ACCIDENTES

ACCIDENTES POR KILÓMETRO

2018

BAJA CALIFORNIA SUR

CARRETERA Y TRAMO: San Pedro - Cabo San Lucas INICIA EN KM: 0+000 FINALIZA EN KM: 126+390

ACCIDENTES	MUERTOS	HERIDOS	DAÑOS	MATERIALES	CONDUCTOR	VEHÍCULO	CAMINO	GANADO	A. NATURAL
1	0	0	50,000		0	1	0	0	0
1	1	0	50,000		1	0	0	0	0
1	0	0	40,000		2	0	0	0	0
1	0	0	40,000		0	0	0	0	0
1	2	1	90,000		2	0	0	0	0
1	1	0	12,000		1	0	0	0	0
1	0	0	10,000		1	0	0	0	0

SALDOS — CAUSAS



NÚMERO Y CLASIFICACIÓN DE ACCIDENTES

CLAVE	CLASIFICACIÓN DEL ACCIDENTE	CLAVE	CLASIFICACIÓN DEL ACCIDENTE
A	SALIDA DEL CAMINO	J	COLISIÓN CON BICICLETA
B	VOLCADURA	K	COLISIÓN SIN ESPECIFICAR
C	CHOQUE POR ALCANCE	L	COLISIÓN CONTRA VEHÍCULO
D	CHOQUE LATERAL	M	CHOQUE CONTRA SEMOVIENTE
E	CHOQUE CONTRA OBJETO FIJO	N	RELATIVO A LA CARGA
F	CHOQUE FRONTAL	O	OTROS
G	COLISIÓN CON MOTOCICLETA		- COLISIÓN CONTRA JINETE - CHOQUE CONTRA OTROS OBJETOS - CAIDA DE PASAJERO - DESPRENDIMIENTO DE EJE/NEUMÁTICO - INCENDIO - SIN DATO
H	ATROPELLAMIENTO		

ACCIDENTES EQUIVALENTES

♿	UN MUERTO = 6 ACCIDENTES
Δ	UN HERIDO = 2 ACCIDENTES

ACCIDENTES POR KILÓMETRO

2018

BAJA CALIFORNIA SUR

CARRETERA Y TRAMO: Santa Rosalía - Guerrero Negro INICIA EN KM: 0+000 FINALIZA EN KM: 220+000

SALDOS					CAUSAS					KILÓMETRO
ACCIDENTES	MUERTOS	HERIDOS	DAÑOS	MATERIALES	CONDUCTOR	VEHÍCULO	CAMINO	GANADO	A. NATURAL	
1	0	3	25,000		1	1	0	0	0	
1	0	0	25,000		0	0	0	0	0	
1	0	0	80,000		1	0	0	0	0	
1	1	0	100,000		1	0	0	0	0	

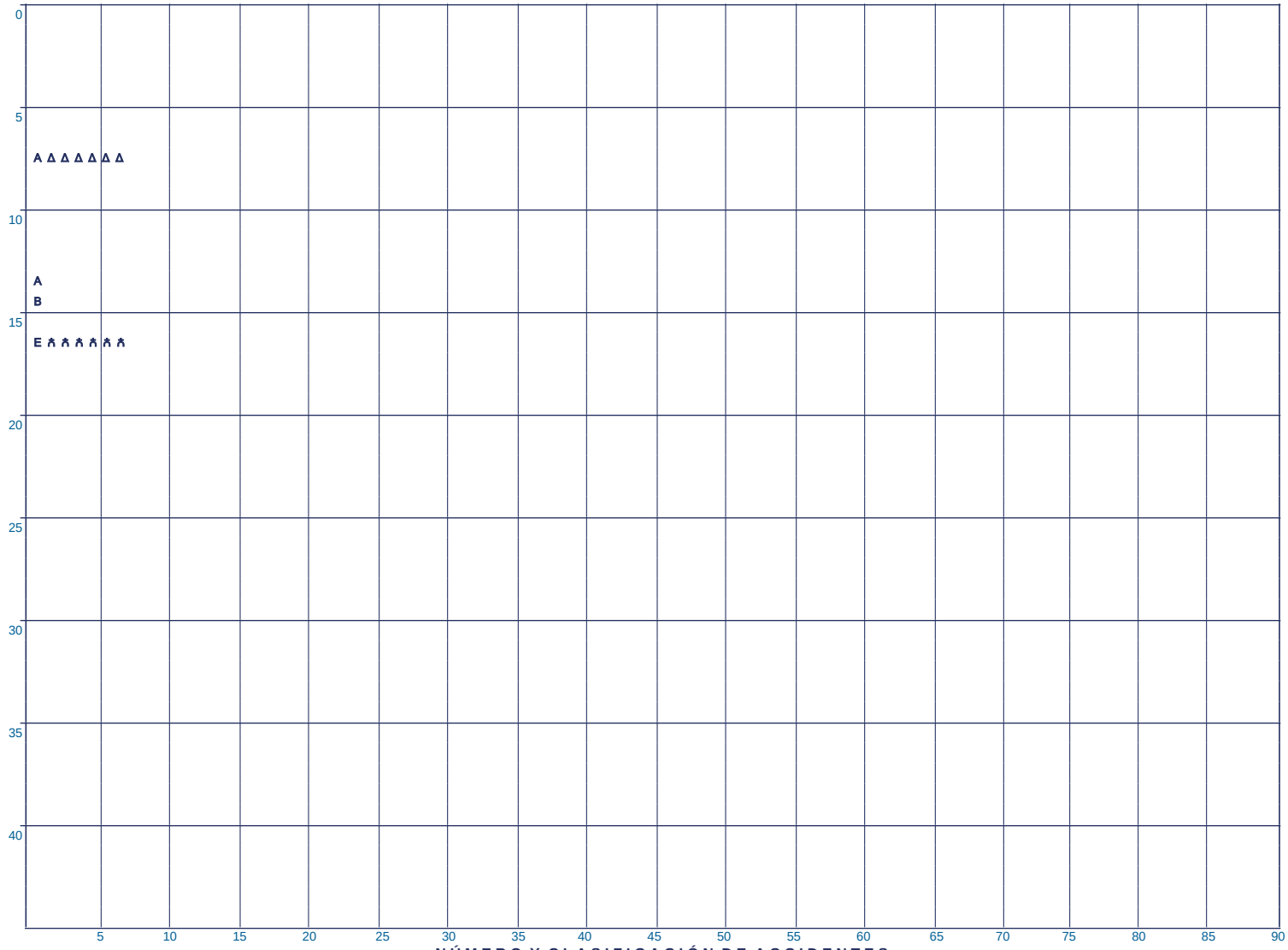

CLAVE	CLASIFICACIÓN DEL ACCIDENTE	CLAVE	CLASIFICACIÓN DEL ACCIDENTE
A	SALIDA DEL CAMINO	J	COLISIÓN CON BICICLETA
B	VOLCADURA	K	COLISIÓN SIN ESPECIFICAR
C	CHOQUE POR ALCANCE	L	COLISIÓN CONTRA VEHÍCULO
D	CHOQUE LATERAL	M	CHOQUE CONTRA SEMOVIENTE
E	CHOQUE CONTRA OBJETO FIJO	N	RELATIVO A LA CARGA
F	CHOQUE FRONTAL	O	OTROS
G	COLISIÓN CON MOTOCICLETA		- COLISIÓN CONTRA JINETE - CHOQUE CONTRA OTROS OBJETOS
H	ATROPELLAMIENTO		- CAIDA DE PASAJERO - DESPRENDIMIENTO DE EJE/NEUMÁTICO
			- INCENDIO - SIN DATO

ACCIDENTES EQUIVALENTES

♁ UN MUERTO = 6 ACCIDENTES

Δ UN HERIDO = 2 ACCIDENTES

ACCIDENTES POR KILÓMETRO

2018

BAJA CALIFORNIA SUR

CARRETERA Y TRAMO: Santa Rosalía - Guerrero Negro INICIA EN KM: 0+000 FINALIZA EN KM: 220+000

SALDOS					CAUSAS					KILÓMETRO
ACCIDENTES	MUERTOS	HERIDOS	DAÑOS	MATERIALES	CONDUCTOR	VEHÍCULO	CAMINO	GANADO	A. NATURAL	
1	0	0	30,000		1	0	0	0	0	A

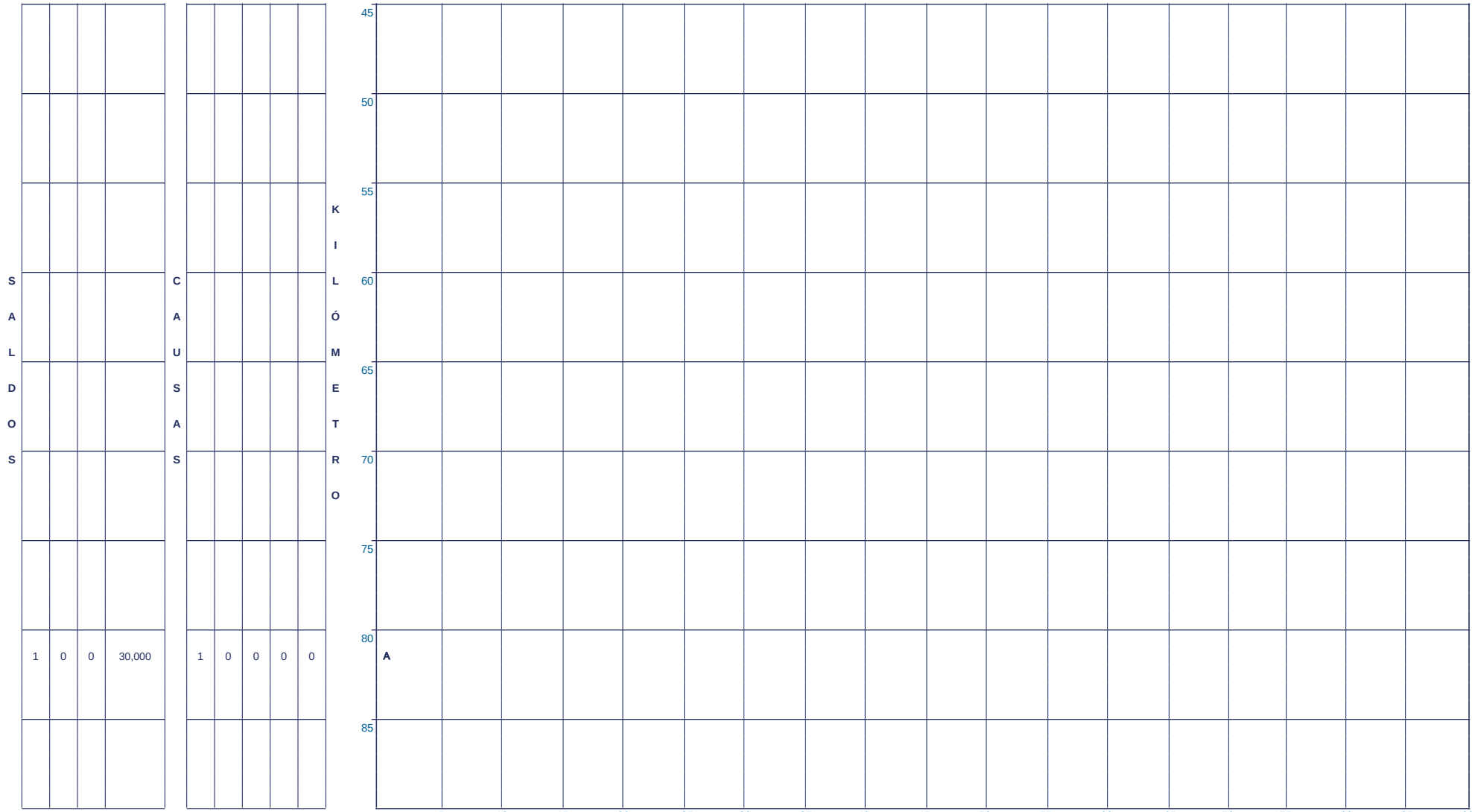

CLAVE	CLASIFICACIÓN DEL ACCIDENTE	CLAVE	CLASIFICACIÓN DEL ACCIDENTE
A	SALIDA DEL CAMINO	J	COLISIÓN CON BICICLETA
B	VOLCADURA	K	COLISIÓN SIN ESPECIFICAR
C	CHOQUE POR ALCANCE	L	COLISIÓN CONTRA VEHÍCULO
D	CHOQUE LATERAL	M	CHOQUE CONTRA SEMOVIENTE
E	CHOQUE CONTRA OBJETO FIJO	N	RELATIVO A LA CARGA
F	CHOQUE FRONTAL	O	OTROS
G	COLISIÓN CON MOTOCICLETA		- COLISIÓN CONTRA JINETE - CHOQUE CONTRA OTROS OBJETOS
H	ATROPELLAMIENTO		- CAIDA DE PASAJERO - DESPRENDIMIENTO DE EJE/NEUMÁTICO
			- INCENDIO - SIN DATO

ACCIDENTES EQUIVALENTES

♿	UN MUERTO = 6 ACCIDENTES
Δ	UN HERIDO = 2 ACCIDENTES

ACCIDENTES POR KILÓMETRO

2018

BAJA CALIFORNIA SUR

CARRETERA Y TRAMO: Santa Rosalía - Guerrero Negro INICIA EN KM: 0+000 FINALIZA EN KM: 220+000

SALDOS					CAUSAS					KILÓMETRO
ACCIDENTES	MUERTOS	HERIDOS	DAÑOS	MATERIALES	CONDUCTOR	VEHÍCULO	CAMINO	GANADO	A. NATURAL	
1	1	8	180,000		1	0	0	0	0	100

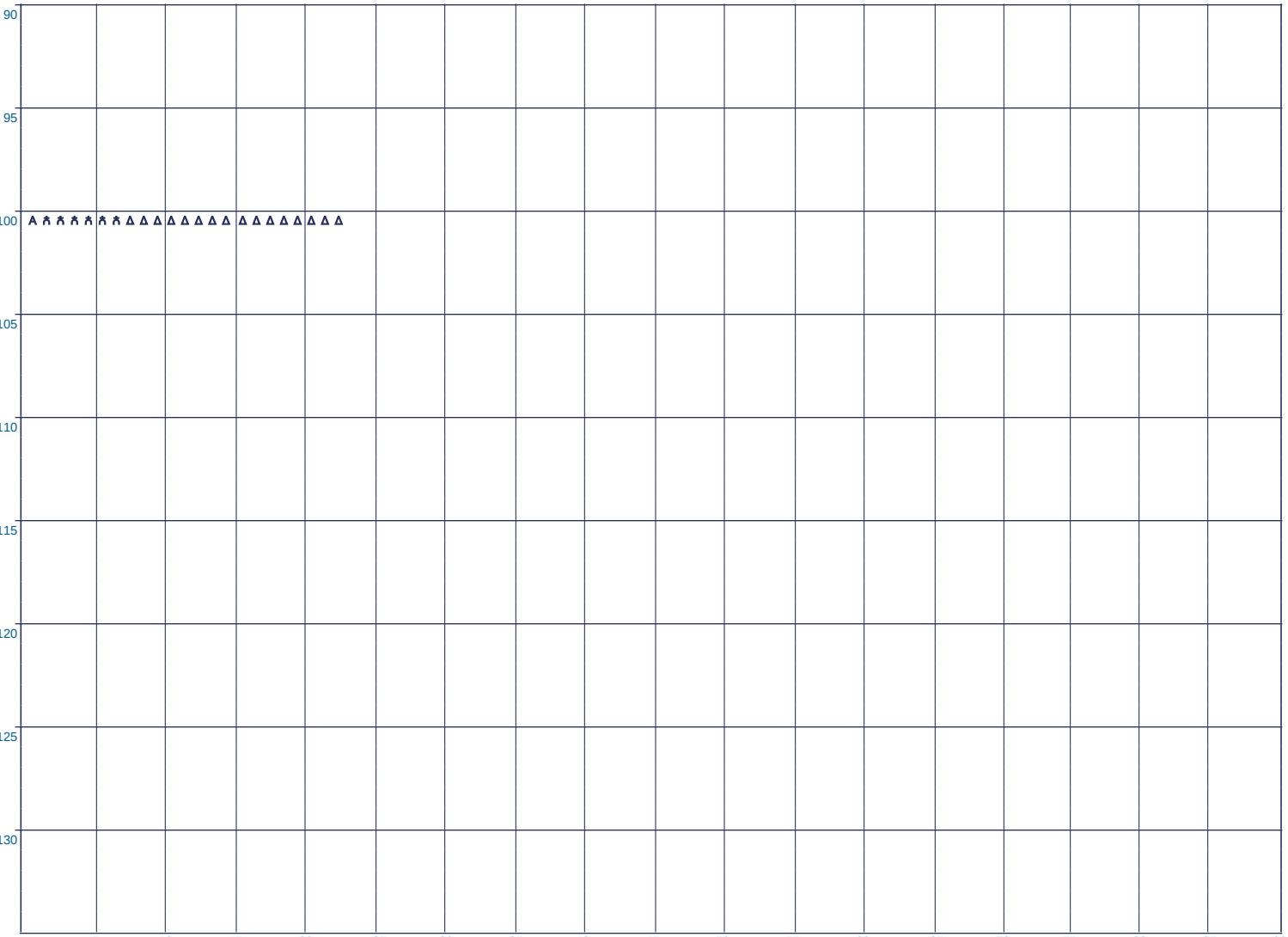

NÚMERO Y CLASIFICACIÓN DE ACCIDENTES

CLAVE	CLASIFICACIÓN DEL ACCIDENTE	CLAVE	CLASIFICACIÓN DEL ACCIDENTE
A	SALIDA DEL CAMINO	J	COLISIÓN CON BICICLETA
B	VOLCADURA	K	COLISIÓN SIN ESPECIFICAR
C	CHOQUE POR ALCANCE	L	COLISIÓN CONTRA VEHÍCULO
D	CHOQUE LATERAL	M	CHOQUE CONTRA SEMOVIENTE
E	CHOQUE CONTRA OBJETO FIJO	N	RELATIVO A LA CARGA
F	CHOQUE FRONTAL	O	OTROS
G	COLISIÓN CON MOTOCICLETA		- COLISIÓN CONTRA JINETE - CHOQUE CONTRA OTROS OBJETOS
H	ATROPELLAMIENTO		- CAIDA DE PASAJERO - DESPRENDIMIENTO DE EJE/NEUMÁTICO
			- INCENDIO - SIN DATO

ACCIDENTES EQUIVALENTES

♿	UN MUERTO = 6 ACCIDENTES
Δ	UN HERIDO = 2 ACCIDENTES

ACCIDENTES POR KILÓMETRO

2018

BAJA CALIFORNIA SUR

CARRETERA Y TRAMO: Santa Rosalía - Guerrero Negro INICIA EN KM: 0+000 FINALIZA EN KM: 220+000

SALDOS					CAUSAS					KILÓMETRO
ACCIDENTES	MUERTOS	HERIDOS	DAÑOS	MATERIALES	CONDUCTOR	VEHÍCULO	CAMINO	GANADO	A. NATURAL	
1	1	0	35,000		0	0	0	0	0	165



NÚMERO Y CLASIFICACIÓN DE ACCIDENTES

CLAVE	CLASIFICACIÓN DEL ACCIDENTE
A	SALIDA DEL CAMINO
B	VOLCADURA
C	CHOQUE POR ALCANCE
D	CHOQUE LATERAL
E	CHOQUE CONTRA OBJETO FIJO
F	CHOQUE FRONTAL
G	COLISIÓN CON MOTOCICLETA
H	ATROPELLAMIENTO

CLAVE	CLASIFICACIÓN DEL ACCIDENTE
J	COLISIÓN CON BICICLETA
K	COLISIÓN SIN ESPECIFICAR
L	COLISIÓN CONTRA VEHÍCULO
M	CHOQUE CONTRA SEMOVIENTE
N	RELATIVO A LA CARGA
O	OTROS

- COLISIÓN CONTRA JINETE
- CAIDA DE PASAJERO
- INCENDIO
- CHOQUE CONTRA OTROS OBJETOS
- DESPRENDIMIENTO DE EJE/NEUMÁTICO
- SIN DATO

ACCIDENTES EQUIVALENTES

♿	UN MUERTO = 6 ACCIDENTES
Δ	UN HERIDO = 2 ACCIDENTES

ACCIDENTES POR KILÓMETRO

2018

BAJA CALIFORNIA SUR

CARRETERA Y TRAMO: Santa Rosalía - Guerrero Negro INICIA EN KM: 0+000 FINALIZA EN KM: 220+000

SALDOS					CAUSAS					KILÓMETRO
ACCIDENTES	MUERTOS	HERIDOS	DAÑOS	MATERIALES	CONDUCTOR	VEHÍCULO	CAMINO	GANADO	A. NATURAL	
1	1	1	40,000		1	0	0	0	0	200



CLAVE	CLASIFICACIÓN DEL ACCIDENTE
A	SALIDA DEL CAMINO
B	VOLCADURA
C	CHOQUE POR ALCANCE
D	CHOQUE LATERAL
E	CHOQUE CONTRA OBJETO FIJO
F	CHOQUE FRONTAL
G	COLISIÓN CON MOTOCICLETA
H	ATROPELLAMIENTO

CLAVE	CLASIFICACIÓN DEL ACCIDENTE
J	COLISIÓN CON BICICLETA
K	COLISIÓN SIN ESPECIFICAR
L	COLISIÓN CONTRA VEHÍCULO
M	CHOQUE CONTRA SEMOVIENTE
N	RELATIVO A LA CARGA
O	OTROS

- COLISIÓN CONTRA JINETE
- CAIDA DE PASAJERO
- INCENDIO
- CHOQUE CONTRA OTROS OBJETOS
- DESPRENDIMIENTO DE EJE/NEUMÁTICO
- SIN DATO

ACCIDENTES EQUIVALENTES

♿	UN MUERTO = 6 ACCIDENTES
Δ	UN HERIDO = 2 ACCIDENTES

CAUSAS DEL ACCIDENTE POR FACTOR (en porcentaje)

2018

BAJA CALIFORNIA SUR

Carretera y tramo	Conductor	Vehículo	Camino	Irrupción de ganado	Agente Natural
Cabo San Lucas - La Paz	94.74	2.11	2.11	0.00	1.05
Cd. Constitución - Puerto San Carlos	100.00	0.00	0.00	0.00	0.00
Cd. Insurgentes - Loreto	66.67	33.33	0.00	0.00	0.00
La Paz - Cd. Insurgentes	82.61	4.35	4.35	8.70	0.00
La Paz - Pichilingue	100.00	0.00	0.00	0.00	0.00
Libramiento Cabo San Lucas - San José del Cabo (Cuota)	80.00	20.00	0.00	0.00	0.00
Libramiento de Cabo San Lucas					
Libramiento San José del Cabo - Aeropuerto Los Cabos (Cuota)	100.00	0.00	0.00	0.00	0.00
Loreto - Santa Rosalía	93.33	6.67	0.00	0.00	0.00
Ramal a Aeropuerto de La Paz					
Ramal a Aeropuerto de Loreto	0.00	0.00	0.00	100.00	0.00
Ramal a Aeropuerto de Los Cabos					
Ramal a Bahía de Tortugas					
Ramal a Ejido Ley Federal de Aguas Número Dos					
Ramal a Ley Federal de Aguas Número Cinco					
Ramal a Los Paredones					
Ramal a Miraflores					
Ramal a Puerto Escondido					
Ramal a San Ignacio					
Ramal a San Juan de La Costa					

CAUSAS DEL ACCIDENTE POR FACTOR (en porcentaje)

2018

BAJA CALIFORNIA SUR

Carretera y tramo	Conductor	Vehículo	Camino	Irrupción de ganado	Agente Natural
Ramal a Santiago					
Ramal El Mangle					
San Pedro - Cabo San Lucas	86.67	6.67	0.00	6.67	0.00
Santa Rosalía - Guerrero Negro	85.71	14.29	0.00	0.00	0.00

TOTAL DE CAUSAS DEL ACCIDENTE POR FACTOR (en porcentaje)

Baja California Sur	**90.26**	**5.13**	**1.54**	**2.56**	**0.51**

CIRCUNSTANCIAS QUE CONTRIBUYERON AL ACCIDENTE

2018

BAJA CALIFORNIA SUR

Carretera y tramo	Conductor										Vehículo				Camino				Agente Natural
	Imprudencia o intención	Velocidad excesiva	Invadió carril contrario	Rebasó indebidamente	No respetó semáforo	No cedió el paso	No guardó distancia	Viró indebidamente	Estado de ebriedad	Dormitando	Neumáticos	Frenos	Malas condiciones mecánicas	Luces	Irrupción de ganado	Desperfectos	Objetos en el camino	Mojado	Lluvia
Cabo San Lucas - La Paz	18	19	9	1	3	11	14	9	2	4	1	1	0	0	0	0	1	1	1
Cd. Constitución - Puerto San Carlos	0	3	0	0	0	0	0	0	0	0	0	0	0	0	0	0	0	0	0
Cd. Insurgentes - Loreto	0	1	1	0	0	0	2	0	0	0	0	1	0	1	0	0	0	0	0
La Paz - Cd. Insurgentes	3	12	2	0	0	0	1	1	0	0	1	0	0	0	2	1	0	0	0
La Paz - Pichilingue	2	2	2	0	0	0	0	0	0	0	0	0	0	0	0	0	0	0	0
Libramiento Cabo San Lucas - San José del Cabo (Cuota)	1	0	0	1	0	0	0	1	0	1	1	0	0	0	0	0	0	0	0
Libramiento de Cabo San Lucas																			
Libramiento San José del Cabo - Aeropuerto Los Cabos (Cuota)	1	2	0	0	0	0	0	0	1	0	0	0	0	0	0	0	0	0	0
Loreto - Santa Rosalía	4	6	3	0	0	0	0	0	0	1	0	0	1	0	0	0	0	0	0
Ramal a Aeropuerto de La Paz																			
Ramal a Aeropuerto de Loreto	0	0	0	0	0	0	0	0	0	0	0	0	0	0	1	0	0	0	0

CIRCUNSTANCIAS QUE CONTRIBUYERON AL ACCIDENTE

2018

BAJA CALIFORNIA SUR

Carretera y tramo	Conductor										Vehículo				Camino				Agente Natural
	Imprudencia o intención	Velocidad excesiva	Invadió carril contrario	Rebasó indebidamente	No respetó semáforo	No cedió el paso	No guardó distancia	Viró indebidamente	Estado de ebriedad	Dormitando	Neumáticos	Frenos	Malas condiciones mecánicas	Luces	Irrupción de ganado	Desperfectos	Objetos en el camino	Mojado	Lluvia
Ramal a Aeropuerto de Los Cabos																			
Ramal a Bahía de Tortugas																			
Ramal a Ejido Ley Federal de Aguas Número Dos																			
Ramal a Ley Federal de Aguas Número Cinco																			
Ramal a Los Paredones																			
Ramal a Miraflores																			
Ramal a Puerto Escondido																			
Ramal a San Ignacio																			
Ramal a San Juan de La Costa																			
Ramal a Santiago																			
Ramal El Mangle																			

CIRCUNSTANCIAS QUE CONTRIBUYERON AL ACCIDENTE

2018

BAJA CALIFORNIA SUR

Carretera y tramo	Conductor										Vehículo				Camino				Agente Natural
	Imprudencia o intención	Velocidad excesiva	Invadió carril contrario	Rebasó indebidamente	No respetó semáforo	No cedió el paso	No guardó distancia	Viró indebidamente	Estado de ebriedad	Dormitando	Neumáticos	Frenos	Malas condiciones mecánicas	Luces	Irrupción de ganado	Desperfectos	Objetos en el camino	Mojado	Lluvia
San Pedro - Cabo San Lucas	3	13	2	0	0	2	1	3	0	2	2	0	0	0	2	0	0	0	0
Santa Rosalía - Guerrero Negro	1	5	0	0	0	0	0	0	0	0	0	1	0	0	0	0	0	0	0

CIRCUNSTANCIAS QUE CONTRIBUYERON AL ACCIDENTE

Baja California Sur	**33**	**63**	**19**	**2**	**3**	**13**	**18**	**14**	**3**	**8**	**5**	**3**	**1**	**1**	**5**	**1**	**1**	**1**	**1**

DATOS DEL LUGAR DEL ACCIDENTE Y CONTROL DEL TRÁNSITO

2018

BAJA CALIFORNIA SUR

Carretera y tramo	Alineamiento vertical		Alineamiento horizontal						Control de tránsito existente											
	Pendiente	A nivel	Tangente	Curva abierta	Curva cerrada	Puente	Intersección	Acceso privado	Señal informativa	Señal preventiva	Señal restrictiva	Semáforo	Banda metálica	Rayas laterales	Raya central	Vibradores	Abanderamiento	Bandereros	Otro control	Sin control
Cabo San Lucas - La Paz	21	71	73	12	5	0	2	2	93	93	93	6	5	90	90	0	1	1	2	12
Cd. Constitución - Puerto San Carlos	0	3	2	1	0	0	0	0	3	3	3	0	0	3	3	0	0	0	0	0
Cd. Insurgentes - Loreto	5	3	7	0	1	0	0	0	8	8	8	0	0	4	5	0	0	0	0	0
La Paz - Cd. Insurgentes	6	17	22	0	1	0	0	0	21	21	21	0	3	23	23	0	0	0	0	0
La Paz - Pichilingue	5	1	2	0	4	0	0	0	6	6	6	0	3	6	6	0	0	0	0	0
Libramiento Cabo San Lucas - San José del Cabo (Cuota)	4	1	3	1	1	0	0	0	5	5	5	0	1	5	5	0	0	0	0	0
Libramiento de Cabo San Lucas																				
Libramiento San José del Cabo - Aeropuerto Los Cabos (Cuota)	3	1	3	0	0	1	0	0	4	4	4	0	1	4	4	1	0	0	1	0
Loreto - Santa Rosalía	9	5	9	3	2	0	0	0	13	14	14	0	0	14	14	0	1	0	0	1
Ramal a Aeropuerto de La Paz																				
Ramal a Aeropuerto de Loreto	0	1	0	0	0	0	0	1	1	1	0	0	0	1	1	0	0	0	0	0
Ramal a Aeropuerto de Los Cabos																				

DATOS DEL LUGAR DEL ACCIDENTE Y CONTROL DEL TRÁNSITO

2018

BAJA CALIFORNIA SUR

Carretera y tramo	Alineamiento vertical		Alineamiento horizontal						Control de tránsito existente											
	Pendiente	A nivel	Tangente	Curva abierta	Curva cerrada	Puente	Intersección	Acceso privado	Señal informativa	Señal preventiva	Señal restrictiva	Semáforo	Banda metálica	Rayas laterales	Raya central	Vibradores	Abanderamiento	Bandereros	Otro control	Sin control
Ramal a Bahía de Tortugas																				
Ramal a Ejido Ley Federal de Aguas Número Dos																				
Ramal a Ley Federal de Aguas Número Cinco																				
Ramal a Los Paredones																				
Ramal a Miraflores																				
Ramal a Puerto Escondido																				
Ramal a San Ignacio																				
Ramal a San Juan de La Costa																				
Ramal a Santiago																				
Ramal El Mangle																				
San Pedro - Cabo San Lucas	9	21	26	4	0	0	0	0	30	30	30	0	2	30	30	0	0	0	0	0
Santa Rosalía - Guerrero Negro	5	3	4	3	1	0	0	0	8	8	8	0	0	8	8	0	0	0	0	0

DATOS DEL LUGAR DEL ACCIDENTE Y CONTROL DEL TRÁNSITO

Baja California Sur	**67**	**127**	**151**	**24**	**15**	**1**	**2**	**3**	**192**	**193**	**192**	**6**	**15**	**188**	**189**	**1**	**2**	**1**	**3**	**13**

ACCIDENTES POR TIPO DE VEHÍCULO

2018

BAJA CALIFORNIA SUR

Carretera y tramo	Accidentes	Accidentes por tipo de vehículo																
		A	B	C	M	O	A-A	A-B	A-C	A-M	A-O	B-B	B-C	C-C	C-M	M-O	A-B-C	A-C-O
Cabo San Lucas - La Paz	94	29	0	16	1	1	19	2	13	3	1	1	0	4	1	1	1	1
Cd. Constitución - Puerto San Carlos	3	3	0	0	0	0	0	0	0	0	0	0	0	0	0	0	0	0
Cd. Insurgentes - Loreto	8	2	1	1	0	0	2	0	1	0	0	0	0	0	0	0	0	1
La Paz - Cd. Insurgentes	23	7	0	4	3	0	4	0	3	1	0	0	1	0	0	0	0	0
La Paz - Pichilingue	6	0	0	2	1	0	0	0	1	1	0	0	0	1	0	0	0	0
Libramiento Cabo San Lucas - San José del Cabo (Cuota)	5	3	0	1	0	0	1	0	0	0	0	0	0	0	0	0	0	0
Libramiento de Cabo San Lucas																		
Libramiento San José del Cabo - Aeropuerto Los Cabos (Cuota)	4	2	0	1	0	0	1	0	0	0	0	0	0	0	0	0	0	0
Loreto - Santa Rosalía	14	4	0	7	0	0	0	0	3	0	0	0	0	0	0	0	0	0
Ramal a Aeropuerto de La Paz																		
Ramal a Aeropuerto de Loreto	1	0	0	1	0	0	0	0	0	0	0	0	0	0	0	0	0	0
Ramal a Aeropuerto de Los Cabos																		
Ramal a Bahía de Tortugas																		

ACCIDENTES POR TIPO DE VEHÍCULO

2018

BAJA CALIFORNIA SUR

Carretera y tramo	Accidentes	Accidentes por tipo de vehículo																
		A	B	C	M	O	A-A	A-B	A-C	A-M	A-O	B-B	B-C	C-C	C-M	M-O	A-B-C	A-C-O
Ramal a Ejido Ley Federal de Aguas Número Dos																		
Ramal a Ley Federal de Aguas Número Cinco																		
Ramal a Los Paredones																		
Ramal a Miraflores																		
Ramal a Puerto Escondido																		
Ramal a San Ignacio																		
Ramal a San Juan de La Costa																		
Ramal a Santiago																		
Ramal El Mangle																		
San Pedro - Cabo San Lucas	30	15	0	6	0	0	4	0	5	0	0	0	0	0	0	0	0	0
Santa Rosalía - Guerrero Negro	8	3	0	5	0	0	0	0	0	0	0	0	0	0	0	0	0	0

TOTAL DE ACCIDENTES POR TIPO DE VEHÍCULO

Totales	**196**	**68**	**1**	**44**	**5**	**1**	**31**	**2**	**26**	**5**	**1**	**1**	**1**	**5**	**1**	**1**	**1**	**2**
Porcentajes	**100.00**	**34.69**	**0.51**	**22.45**	**2.55**	**0.51**	**15.82**	**1.02**	**13.27**	**2.55**	**0.51**	**0.51**	**0.51**	**2.55**	**0.51**	**0.51**	**0.51**	**1.02**

Tipo de vehículo: A - Automóvil, B - Autobús, C - Camión sencillo y combinado, furgoneta y pick-up, M - Motocicletas y bicicletas, O - Otros (maquinaria agrícola y de construcción, tren y vehículos no identificados)

TIPO DE VEHÍCULOS INVOLUCRADOS

2018

BAJA CALIFORNIA SUR

Carretera y tramo	A	B	C	M	O	A-A		A-B		A-C		A-M		A-O		B-B		B-C		C-C		C-M		M-O		A-B-C			A-C-O			Total de vehículos
						A	A	A	B	A	C	A	M	A	O	B	B	B	C	C	C	C	M	M	O	A	B	C	A	C	O	
Cabo San Lucas - La Paz	29	0	16	1	1	19	22	2	2	15	13	3	3	1	1	1	1	0	0	4	4	1	1	1	1	1	1	1	1	1	1	148
Cd. Constitución - Puerto San Carlos	3	0	0	0	0	0	0	0	0	0	0	0	0	0	0	0	0	0	0	0	0	0	0	0	0	0	0	0	0	0	0	3
Cd. Insurgentes - Loreto	2	1	1	0	0	2	2	0	0	1	1	0	0	0	0	0	0	0	0	0	0	0	0	0	0	0	0	0	1	1	2	14
La Paz - Cd. Insurgentes	7	0	4	3	0	4	4	0	0	3	3	1	1	0	0	0	0	1	1	0	0	0	0	0	0	0	0	0	0	0	0	32
La Paz - Pichilingue	0	0	2	1	0	0	0	0	0	1	1	1	1	0	0	0	0	0	0	1	1	0	0	0	0	0	0	0	0	0	0	9
Libramiento Cabo San Lucas - San José del Cabo (Cuota)	3	0	1	0	0	1	1	0	0	0	0	0	0	0	0	0	0	0	0	0	0	0	0	0	0	0	0	0	0	0	0	6
Libramiento de Cabo San Lucas																																
Libramiento San José del Cabo - Aeropuerto Los Cabos (Cuota)	2	0	1	0	0	1	1	0	0	0	0	0	0	0	0	0	0	0	0	0	0	0	0	0	0	0	0	0	0	0	0	5
Loreto - Santa Rosalía	4	0	7	0	0	0	0	0	0	3	5	0	0	0	0	0	0	0	0	0	0	0	0	0	0	0	0	0	0	0	0	19
Ramal a Aeropuerto de La Paz																																
Ramal a Aeropuerto de Loreto	0	0	1	0	0	0	0	0	0	0	0	0	0	0	0	0	0	0	0	0	0	0	0	0	0	0	0	0	0	0	0	1
Ramal a Aeropuerto de Los Cabos																																
Ramal a Bahía de Tortugas																																

TIPO DE VEHÍCULOS INVOLUCRADOS

2018

BAJA CALIFORNIA SUR

Carretera y tramo	A	B	C	M	O	A-A		A-B		A-C		A-M		A-O		B-B		B-C		C-C		C-M		M-O		A-B-C			A-C-O			Total de vehículos
						A	A	A	B	A	C	A	M	A	O	B	B	B	C	C	C	C	M	M	O	A	B	C	A	C	O	
Ramal a Ejido Ley Federal de Aguas Número Dos																																
Ramal a Ley Federal de Aguas Número Cinco																																
Ramal a Los Paredones																																
Ramal a Miraflores																																
Ramal a Puerto Escondido																																
Ramal a San Ignacio																																
Ramal a San Juan de La Costa																																
Ramal a Santiago																																
Ramal El Mangle																																
San Pedro - Cabo San Lucas	15	0	6	0	0	4	5	0	0	5	5	0	0	0	0	0	0	0	0	0	0	0	0	0	0	0	0	0	0	0	0	40
Santa Rosalía - Guerrero Negro	3	0	5	0	0	0	0	0	0	0	0	0	0	0	0	0	0	0	0	0	0	0	0	0	0	0	0	0	0	0	0	8

TIPO DE VEHÍCULOS INVOLUCRADOS

2018

BAJA CALIFORNIA SUR

Carretera y tramo	A	B	C	M	O	A-A		A-B		A-C		A-M		A-O		B-B		B-C		C-C		C-M		M-O		A-B-C			A-C-O			Total de vehículos
						A	A	A	B	A	C	A	M	A	O	B	B	B	C	C	C	C	M	M	O	A	B	C	A	C	O	
Totales	**68**	**1**	**44**	**5**	**1**	**31**	**35**	**2**	**2**	**28**	**28**	**5**	**5**	**1**	**1**	**1**	**1**	**1**	**1**	**5**	**5**	**1**	**1**	**1**	**1**	**1**	**1**	**1**	**2**	**2**	**3**	**285**
	68	**1**	**44**	**5**	**1**	**66**		**4**		**56**		**10**		**2**		**2**		**2**		**10**		**2**		**2**		**3**			**7**			**285**

TOTAL DE TIPOS DE VEHÍCULOS INVOLUCRADOS

	Tipo de vehículo	Total de vehículos	Porcentaje
A	Automóvil	173	60.70
B	Autobús	7	2.46
C	Camión sencillo y combinado, furgoneta y Pick up	87	30.53
M	Motocicletas y bicicletas	12	4.21
O	Otros (maquinaria agrícola y de construcción, tren y vehículos no identificados)	6	2.11
	Total	285	100.00

RED CARRETERA LIBRE Y DE CUOTA

2018

BAJA CALIFORNIA SUR

Clasificación	Longitud (km)	Accidentes	Heridos	Muertos	Daños materiales (millones)	Vehículos - Kilómetro (millones)	Índice de accidentes por 10^6 de Veh-Km
Cuota	**60.08**	**9**	**4**	**2**	**0.3055**	**65.056**	**0.138**
Libre	**1,271.27**	**187**	**145**	**57**	**11.4920**	**2,282.238**	**0.082**
Resumen del estado	**1,331.35**	**196**	**149**	**59**	**11.7975**	**2,347.293**	**0.084**

CAMPECHE

Estadística de Accidentes de Tránsito, Año 2018

ÍNDICES DE ACCIDENTALIDAD

2018

CAMPECHE

ÍNDICE DE ACCIDENTES EN EL ESTADO POR CADA 10^6 VEH-KM

$$\overline{I}_{\text{Veh-km}}^{A} = 0.111$$



CAMPECHE

1. Tanto la longitud de la red carretera como los tramos bajo la vigilancia de la Policía Federal están en proceso de actualización, razón por la cual existen algunas diferencias respecto a las versiones de años anteriores de este documento.

ACCIDENTES DE TRÁNSITO

2018

CAMPECHE

Carretera y tramo	Longitud del camino (km)	Veh-km (millones)	Accidentes				Saldos			Índices por 10^6 de Veh-km		Índices por 10^5 de Veh-km		
			Total	Con muertos	Sólo con heridos	Equivalentes (1)	Muertos	Heridos	Daños materiales (millones)	Accidentes	Peligrosidad	Accidentes mortales	Muertos	Heridos
Campeche - Mérida Campeche - Lim. Edos. Camp./Yuc.	96.960	386.794	43	3	3	93	3	16	1.8843	0.111	0.240	0.001	0.001	0.004
Campeche - Tixmucuy	2.200	0.407												
Campeche - Umán Campeche - Lim. Edos. Camp./Yuc.	135.880	82.384	15	1	0	21	1	0	0.5410	0.182	0.255	0.001	0.001	0.000
Cd. del Carmen - Campeche	187.500	321.899	33	3	9	95	4	19	2.2270	0.103	0.295	0.001	0.001	0.006
Champotón - Campeche (Cuota)	39.800	96.561	11	2	3	31	2	4	0.6950	0.114	0.321	0.002	0.002	0.004
Chencollí - Tenabo	27.500	10.118												
Dzitbalché - Ent. San Bernardo T. C. (Campeche - Mérida) - Lim. Edos. Camp./Yuc.	9.000	8.399												
Francisco Escárcega - Champotón	81.400	121.938	11	6	1	61	6	7	1.1770	0.090	0.500	0.005	0.005	0.006
Francisco Escárcega - Chetumal Francisco Escárcega - Lim. Edos. Camp./Q. Roo	179.900	175.521	17	7	1	133	15	13	1.7960	0.097	0.758	0.004	0.009	0.007
Haltunchén - San Antonio Cayal	74.800	26.040	4	2	1	22	2	3	0.4440	0.154	0.845	0.008	0.008	0.012
Periférico Pablo García y Montilla (Libramiento de Campeche)	26.200	79.451	20	1	3	40	1	7	1.0790	0.252	0.503	0.001	0.001	0.009
Presidente Díaz Ordaz - Sabancuy	57.400	32.361	2	1	0	10	1	1	0.0650	0.062	0.309	0.003	0.003	0.003
Ramal a Nuevo Coahuila	80.500	38.478	2	0	0	2	0	0	0.1800	0.052	0.052	0.000	0.000	0.000

ACCIDENTES DE TRÁNSITO

2018

CAMPECHE

Carretera y tramo	Longitud del camino (km)	Veh-km (millones)	Accidentes				Saldos			Índices por 10^6 de Veh-km		Índices por 10^5 de Veh-km		
			Total	Con muertos	Sólo con heridos	Equivalentes (1)	Muertos	Heridos	Daños materiales (millones)	Accidentes	Peligrosidad	Accidentes mortales	Muertos	Heridos
Ramal a Ruíz Cortines	11.800	1.339												
San Marcos - Palizada Lim. Edos. Tab./Camp. - Palizada	66.500	19.064												
Villahermosa - Cd. del Carmen Lim. Edos. Tab./Camp. - Cd. del Carmen	67.010	125.100	8	3	0	38	4	3	1.3550	0.064	0.304	0.002	0.003	0.002
Villahermosa - Francisco Escárcega Lim. Edos. Tab./ Camp. - Francisco Escárcega	142.800	219.996	27	7	2	95	9	7	3.5410	0.123	0.432	0.003	0.004	0.003

TOTAL DE ACCIDENTES DE TRÁNSITO

Campeche	**1,287.150**	**1,745.850**	**193**	**36**	**23**	**641**	**48**	**80**	**14.9843**	**0.111**	**0.367**	**0.002**	**0.003**	**0.005**

NOTA: (1) Para accidentes equivalentes un muerto = 6 accidentes y un herido = 2 accidentes

ACCIDENTES Y SALDOS POR MES

2018

CAMPECHE

Carretera y tramo	Saldos	Enero	Febrero	Marzo	Abril	Mayo	Junio	Julio	Agosto	Septiembre	Octubre	Noviembre	Diciembre
Campeche - Mérida Campeche - Lim. Edos. Camp./Yuc.	Accidentes	4	3	4	6	2	6	3	2	3	2	3	5
	Muertos	0	1	0	1	0	0	1	0	0	0	0	0
	Heridos	3	4	0	4	0	0	1	1	0	3	0	0
	Daños materiales (millones)	0.1400	0.1300	0.2350	0.2300	0.0800	0.1950	0.1600	0.0510	0.1450	0.1200	0.1350	0.2633
Campeche - Tixmucuy	Accidentes												
	Muertos												
	Heridos												
	Daños materiales (millones)												
Campeche - Umán Campeche - Lim. Edos. Camp./Yuc.	Accidentes	1	1		1	1	3	2	3	1	1		1
	Muertos	0	0		1	0	0	0	0	0	0		0
	Heridos	0	0		0	0	0	0	0	0	0		0
	Daños materiales (millones)	0.0750	0.0300		0.0150	0.0100	0.0690	0.0400	0.1900	0.0300	0.0800		0.0020
Cd. del Carmen - Campeche	Accidentes	3	2	4	5	1	1	1	4	2	3	6	1
	Muertos	0	0	0	1	0	0	0	0	0	3	0	0
	Heridos	2	1	0	1	0	0	0	3	1	0	11	0
	Daños materiales (millones)	0.3400	0.1680	0.1550	0.5660	0.0500	0.0100	0.0350	0.2100	0.2000	0.2000	0.2680	0.0250
Champotón - Campeche (Cuota)	Accidentes		3	1	1	1		2	1		1		1
	Muertos		2	0	0	0		0	0		0		0
	Heridos		1	1	0	0		1	0		1		0
	Daños materiales (millones)		0.0900	0.0800	0.1200	0.0900		0.1000	0.0250		0.0400		0.1500
Chencollí - Tenabo	Accidentes												
	Muertos												
	Heridos												
	Daños materiales (millones)												
Dzitbalché - Ent. San Bernardo T. C. (Campeche - Mérida) - Lim. Edos. Camp./Yuc.	Accidentes												
	Muertos												
	Heridos												
	Daños materiales (millones)												

ACCIDENTES Y SALDOS POR MES

2018

CAMPECHE

Carretera y tramo	Saldos	Enero	Febrero	Marzo	Abril	Mayo	Junio	Julio	Agosto	Septiembre	Octubre	Noviembre	Diciembre
Francisco Escárcega - Champotón	Accidentes	1	1		1	1				4	2		1
	Muertos	1	1		1	1				1	0		1
	Heridos	1	0		5	0				1	0		0
	Daños materiales (millones)	0.0020	0.1300		0.4500	0.0350				0.2100	0.3000		0.0500
Francisco Escárcega - Chetumal Francisco Escárcega - Lim. Edos. Camp./Q. Roo	Accidentes		3	3	1	1	2	2				4	1
	Muertos		9	1	0	1	1	0				2	1
	Heridos		10	2	0	0	1	0				0	0
	Daños materiales (millones)		0.5550	0.1400	0.0280	0.0200	0.4400	0.0850				0.2880	0.2400
Haltunchén - San Antonio Cayal	Accidentes					1		1			1		1
	Muertos					1		0			0		1
	Heridos					0		1			0		2
	Daños materiales (millones)					0.2000		0.0140			0.0300		0.2000
Periférico Pablo García y Montilla (Libramiento de Campeche)	Accidentes	3	4	4	2				1	2	3		1
	Muertos	0	0	0	0				0	1	0		0
	Heridos	0	2	0	1				0	0	4		0
	Daños materiales (millones)	0.1820	0.2320	0.2050	0.0750				0.0500	0.0900	0.2100		0.0350
Presidente Díaz Ordaz - Sabancuy	Accidentes									1		1	
	Muertos									1		0	
	Heridos									1		0	
	Daños materiales (millones)									0.0450		0.0200	
Ramal a Nuevo Coahuila	Accidentes		1	1									
	Muertos		0	0									
	Heridos		0	0									
	Daños materiales (millones)		0.1100	0.0700									
Ramal a Ruíz Cortines	Accidentes												
	Muertos												
	Heridos												
	Daños materiales (millones)												

ACCIDENTES Y SALDOS POR MES

2018

CAMPECHE

Carretera y tramo	Saldos	Enero	Febrero	Marzo	Abril	Mayo	Junio	Julio	Agosto	Septiembre	Octubre	Noviembre	Diciembre
San Marcos - Palizada Lim. Edos. Tab./Camp. - Palizada	Accidentes												
	Muertos												
	Heridos												
	Daños materiales (millones)												
Villahermosa - Cd. del Carmen Lim. Edos. Tab./Camp. - Cd. del Carmen	Accidentes	3	1					1	2			1	
	Muertos	0	0					1	3			0	
	Heridos	0	0					1	2			0	
	Daños materiales (millones)	0.1350	0.3150					0.1500	0.7500			0.0050	
Villahermosa - Francisco Escárcega Lim. Edos. Tab./ Camp. - Francisco Escárcega	Accidentes	2		4	2	4	3	4		1	1	5	1
	Muertos	0		2	0	0	0	3		2	0	1	1
	Heridos	0		1	0	3	0	2		1	0	0	0
	Daños materiales (millones)	0.5000		0.2150	0.0930	0.4730	0.8100	0.7850		0.1000	0.0500	0.4750	0.0400

TOTAL DE ACCIDENTES Y SALDOS POR MES

Campeche	**Accidentes**	**17**	**19**	**21**	**19**	**12**	**15**	**16**	**13**	**14**	**14**	**20**	**13**
	Muertos	**1**	**13**	**3**	**4**	**3**	**1**	**5**	**3**	**5**	**3**	**3**	**4**
	Heridos	**6**	**18**	**4**	**11**	**3**	**1**	**6**	**6**	**4**	**8**	**11**	**2**
	Daños materiales (millones)	**1.3740**	**1.7600**	**1.1000**	**1.5770**	**0.9580**	**1.5240**	**1.3690**	**1.2760**	**0.8200**	**1.0300**	**1.1910**	**1.0053**

ACCIDENTES POR DÍA DE LA SEMANA Y CONDICIONES DE LUZ

2018

CAMPECHE

Carretera y tramo	Accidentes	Día de la semana							Condiciones de luz			
		Lunes	Martes	Miércoles	Jueves	Viernes	Sábado	Domingo	Día	Crepúsculo	Noche	Alumbrado público
Campeche - Mérida Campeche - Lim. Edos. Camp./Yuc.	Accidentes	7	9	3	3	5	8	8	25	1	17	
	Accidentes mortales	1	0	0	0	0	0	2	2	0	1	
Campeche - Tixmucuy	Accidentes											
	Accidentes mortales											
Campeche - Umán Campeche - Lim. Edos. Camp./Yuc.	Accidentes	2	1	3	1	5	2	1	5		10	
	Accidentes mortales	1	0	0	0	0	0	0	0		1	
Cd. del Carmen - Campeche	Accidentes	6	5	5	3	8	2	4	19	3	11	
	Accidentes mortales	1	2	0	0	0	0	0	2	0	1	
Champotón - Campeche (Cuota)	Accidentes	2	1		1	5	2		7		4	
	Accidentes mortales	1	0		0	1	0		1		1	
Chencollí - Tenabo	Accidentes											
	Accidentes mortales											
Dzitbalché - Ent. San Bernardo T. C. (Campeche - Mérida) - Lim. Edos. Camp./Yuc.	Accidentes											
	Accidentes mortales											
Francisco Escárcega - Champotón	Accidentes	2		1	4		1	3	6		5	
	Accidentes mortales	2		0	1		0	3	3		3	
Francisco Escárcega - Chetumal Francisco Escárcega - Lim. Edos. Camp./Q. Roo	Accidentes	1	3	4		2	3	4	6		11	
	Accidentes mortales	0	1	3		1	0	2	1		6	
Haltunchén - San Antonio Cayal	Accidentes	1	1		1			1	2		2	
	Accidentes mortales	0	1		0			1	0		2	
Periférico Pablo García y Montilla (Libramiento de Campeche)	Accidentes	4	3	1	5	4	1	2	14	1	5	
	Accidentes mortales	0	0	0	0	1	0	0	0	0	1	

ACCIDENTES POR DÍA DE LA SEMANA Y CONDICIONES DE LUZ

2018

CAMPECHE

Carretera y tramo	Accidentes	Día de la semana							Condiciones de luz			
		Lunes	Martes	Miércoles	Jueves	Viernes	Sábado	Domingo	Día	Crepúsculo	Noche	Alumbrado público
Presidente Díaz Ordaz - Sabancuy	Accidentes		1				1		1		1	
	Accidentes mortales		0				1		0		1	
Ramal a Nuevo Coahuila	Accidentes	1				1			2			
	Accidentes mortales	0				0			0			
Ramal a Ruíz Cortines	Accidentes											
	Accidentes mortales											
San Marcos - Palizada Lim. Edos. Tab./Camp. - Palizada	Accidentes											
	Accidentes mortales											
Villahermosa - Cd. del Carmen Lim. Edos. Tab./Camp. - Cd. del Carmen	Accidentes	2		1	1	1	3		3		5	
	Accidentes mortales	1		0	0	0	2		2		1	
Villahermosa - Francisco Escárcega Lim. Edos. Tab./ Camp. - Francisco Escárcega	Accidentes	5	2	4	2	3	8	3	13		14	
	Accidentes mortales	2	0	0	1	1	3	0	2		5	

TOTAL DE ACCIDENTES DE POR DÍA DE LA SEMANA Y CONDICIONES DE LUZ

Campeche	**Accidentes**	**33**	**26**	**22**	**21**	**34**	**31**	**26**	**103**	**5**	**85**	**0**
	Accidentes mortales	**9**	**4**	**3**	**2**	**4**	**6**	**8**	**13**	**0**	**23**	**0**

ACCIDENTES EN PERIODOS FESTIVOS

2018

CAMPECHE

Carretera y tramo	Saldos	Año nuevo 01/Ene/2018	Día de la Constitución 03/Feb/2018 05/Feb/2018	Natalicio Benito Juárez 17/Mar/2018 19/Mar/2018	Días Santos 29/Mar/2018 01/Abr/2018	Día del trabajo 01/May/2018	Batalla de Puebla 05/May/2018	Indepen-dencia 15/Sep/2018 16/Sep/2018	Día de muertos 02/Nov/2018 04/Nov/2018	Revolución 16/Nov/2018 19/Nov/2018	Navidad 22/Dic/2018 25/Dic/2018
Campeche - Mérida Campeche - Lim. Edos. Camp./Yuc.	Accidentes		1		1	1					1
	Muertos		0		1	0					0
	Heridos		0		4	0					0
	Daños materiales (millones)		0.0300		0.0350	0.0500					0.0300
Campeche - Tixmucuy	Accidentes										
	Muertos										
	Heridos										
	Daños materiales (millones)										
Campeche - Umán Campeche - Lim. Edos. Camp./Yuc.	Accidentes	1									
	Muertos	0									
	Heridos	0									
	Daños materiales (millones)	0.0750									
Cd. del Carmen - Campeche	Accidentes		1	1	1				1	1	
	Muertos		0	0	0				0	0	
	Heridos		1	0	0				0	1	
	Daños materiales (millones)		0.1400	0.0600	0.0400				0.0500	0.0500	
Champotón - Campeche (Cuota)	Accidentes		1								1
	Muertos		1								0
	Heridos		0								0
	Daños materiales (millones)		0.0600								0.1500
Chencollí - Tenabo	Accidentes										
	Muertos										
	Heridos										
	Daños materiales (millones)										
Dzitbalché - Ent. San Bernardo T. C. (Campeche - Mérida) - Lim. Edos. Camp./Yuc.	Accidentes										
	Muertos										
	Heridos										
	Daños materiales (millones)										

ACCIDENTES EN PERIODOS FESTIVOS

2018

CAMPECHE

Carretera y tramo	Saldos	Año nuevo 01/Ene/2018	Día de la Constitución 03/Feb/2018 05/Feb/2018	Natalicio Benito Juárez 17/Mar/2018 19/Mar/2018	Días Santos 29/Mar/2018 01/Abr/2018	Día del trabajo 01/May/2018	Batalla de Puebla 05/May/2018	Indepen-dencia 15/Sep/2018 16/Sep/2018	Día de muertos 02/Nov/2018 04/Nov/2018	Revolución 16/Nov/2018 19/Nov/2018	Navidad 22/Dic/2018 25/Dic/2018
Francisco Escárcega - Champotón	Accidentes										
	Muertos										
	Heridos										
	Daños materiales (millones)										
Francisco Escárcega - Chetumal Francisco Escárcega - Lim. Edos. Camp./Q. Roo	Accidentes				1				1	1	
	Muertos				0				0	0	
	Heridos				0				0	0	
	Daños materiales (millones)				0.0280				0.0030	0.0550	
Haltunchén - San Antonio Cayal	Accidentes										
	Muertos										
	Heridos										
	Daños materiales (millones)										
Periférico Pablo García y Montilla (Libramiento de Campeche)	Accidentes			1	1						1
	Muertos			0	0						0
	Heridos			0	0						0
	Daños materiales (millones)			0.0800	0.0200						0.0350
Presidente Díaz Ordaz - Sabancuy	Accidentes										
	Muertos										
	Heridos										
	Daños materiales (millones)										
Ramal a Nuevo Coahuila	Accidentes				1						
	Muertos				0						
	Heridos				0						
	Daños materiales (millones)				0.0700						
Ramal a Ruíz Cortines	Accidentes										
	Muertos										
	Heridos										
	Daños materiales (millones)										

ACCIDENTES EN PERIODOS FESTIVOS

2018

CAMPECHE

Carretera y tramo	Saldos	Año nuevo 01/Ene/2018	Día de la Constitución 03/Feb/2018 05/Feb/2018	Natalicio Benito Juárez 17/Mar/2018 19/Mar/2018	Días Santos 29/Mar/2018 01/Abr/2018	Día del trabajo 01/May/2018	Batalla de Puebla 05/May/2018	Indepen-dencia 15/Sep/2018 16/Sep/2018	Día de muertos 02/Nov/2018 04/Nov/2018	Revolución 16/Nov/2018 19/Nov/2018	Navidad 22/Dic/2018 25/Dic/2018
San Marcos - Palizada Lim. Edos. Tab./Camp. - Palizada	Accidentes										
	Muertos										
	Heridos										
	Daños materiales (millones)										
Villahermosa - Cd. del Carmen Lim. Edos. Tab./Camp. - Cd. del Carmen	Accidentes		1							1	
	Muertos		0							0	
	Heridos		0							0	
	Daños materiales (millones)		0.3150							0.0050	
Villahermosa - Francisco Escárcega Lim. Edos. Tab./ Camp. - Francisco Escárcega	Accidentes									1	
	Muertos									0	
	Heridos									0	
	Daños materiales (millones)									0.0150	

TOTAL DE ACCIDENTES EN PERIODOS FESTIVOS

Campeche	**Accidentes**	**1**	**4**	**2**	**5**	**1**	**0**	**0**	**2**	**4**	**3**
	Muertos	**0**	**1**	**0**	**1**	**0**	**0**	**0**	**0**	**0**	**0**
	Heridos	**0**	**1**	**0**	**4**	**0**	**0**	**0**	**0**	**1**	**0**
	Daños materiales (millones)	**0.0750**	**0.5450**	**0.1400**	**0.1930**	**0.0500**	**0.0000**	**0.0000**	**0.0530**	**0.1250**	**0.2150**

ACCIDENTES POR KILÓMETRO

2018

CAMPECHE

CARRETERA Y TRAMO: Campeche - Mérida Campeche - Lim. Edos. Camp./Yuc. INICIA EN KM: 0+000 FINALIZA EN KM: 96+960

SALDOS	ACCIDENTES	MUERTOS	HERIDOS	DAÑOS	MATERIALES	CAUSAS	CONDUCTOR	VEHÍCULO	CAMINO	GANADO	A. NATURAL
	2	0	0	60,000			1	1	0	0	0
	5	0	1	161,000			4	0	6	0	2
	1	0	0	35,000			1	0	0	0	0
	1	0	0	30,000			1	0	0	0	0
	1	0	0	2,300			1	1	0	0	0
	1	0	3	50,000			1	0	0	0	0
	1	1	4	35,000			1	0	0	0	0
	2	0	0	60,000			2	0	0	0	0
	1	0	0	50,000			1	0	0	0	0
	1	0	0	20,000			1	0	0	0	0
	1	0	3	70,000			1	0	2	0	1
	1	0	0	111,000			1	0	0	0	0
	1	1	4	80,000			2	0	0	0	0
	1	0	0	50,000			1	0	0	0	0
	1	0	0	120,000			1	0	0	0	0
	1	0	0	15,000			1	0	0	0	0
	1	0	0	20,000			1	0	1	0	1
	2	1	1	160,000			2	0	2	0	1

KILÓMETRO



NÚMERO Y CLASIFICACIÓN DE ACCIDENTES

CLAVE	CLASIFICACIÓN DEL ACCIDENTE
A	SALIDA DEL CAMINO
B	VOLCADURA
C	CHOQUE POR ALCANCE
D	CHOQUE LATERAL
E	CHOQUE CONTRA OBJETO FIJO
F	CHOQUE FRONTAL
G	COLISIÓN CON MOTOCICLETA
H	ATROPELLAMIENTO

CLAVE	CLASIFICACIÓN DEL ACCIDENTE
J	COLISIÓN CON BICICLETA
K	COLISIÓN SIN ESPECIFICAR
L	COLISIÓN CONTRA VEHÍCULO
M	CHOQUE CONTRA SEMOVIENTE
N	RELATIVO A LA CARGA
O	OTROS

- COLISIÓN CONTRA JINETE
- CAIDA DE PASAJERO
- INCENDIO
- CHOQUE CONTRA OTROS OBJETOS
- DESPRENDIMIENTO DE EJE/NEUMÁTICO
- SIN DATO

ACCIDENTES EQUIVALENTES

🚶	UN MUERTO = 6 ACCIDENTES
Δ	UN HERIDO = 2 ACCIDENTES

ACCIDENTES POR KILÓMETRO

2018

CAMPECHE

CARRETERA Y TRAMO: Campeche - Mérida Campeche - Lim. Edos. Camp./Yuc. INICIA EN KM: 0+000 FINALIZA EN KM: 96+960

ACCIDENTES	MUERTOS	HERIDOS	DAÑOS	MATERIALES	CONDUCTOR	VEHÍCULO	CAMINO	GANADO	A. NATURAL
1	0	0	80,000		1	0	0	0	0
1	0	0	60,000		0	1	0	0	0
1	0	0	50,000		1	0	0	0	0
1	0	0	10,000		1	0	0	0	0
1	0	0	30,000		1	0	0	0	0
1	0	0	80,000		1	0	0	0	0
1	0	0	50,000		0	1	0	0	0
1	0	0	50,000		1	0	0	0	0
1	0	0	50,000		1	0	0	0	0
2	0	0	45,000		3	0	0	0	0
1	0	0	20,000		0	0	1	0	0
2	0	0	100,000		1	1	0	0	0
1	0	0	20,000		1	0	2	0	0

SALDOS CAUSAS KILÓMETRO



NÚMERO Y CLASIFICACIÓN DE ACCIDENTES

CLAVE	CLASIFICACIÓN DEL ACCIDENTE	CLAVE	CLASIFICACIÓN DEL ACCIDENTE
A	SALIDA DEL CAMINO	J	COLISIÓN CON BICICLETA
B	VOLCADURA	K	COLISIÓN SIN ESPECIFICAR
C	CHOQUE POR ALCANCE	L	COLISIÓN CONTRA VEHÍCULO
D	CHOQUE LATERAL	M	CHOQUE CONTRA SEMOVIENTE
E	CHOQUE CONTRA OBJETO FIJO	N	RELATIVO A LA CARGA
F	CHOQUE FRONTAL	O	OTROS
G	COLISIÓN CON MOTOCICLETA		- COLISIÓN CONTRA JINETE - CHOQUE CONTRA OTROS OBJETOS
H	ATROPELLAMIENTO		- CAIDA DE PASAJERO - DESPRENDIMIENTO DE EJE/NEUMÁTICO
			- INCENDIO - SIN DATO

ACCIDENTES EQUIVALENTES

ⱥ UN MUERTO = 6 ACCIDENTES

Δ UN HERIDO = 2 ACCIDENTES

ACCIDENTES POR KILÓMETRO

2018

CAMPECHE

CARRETERA Y TRAMO: Campeche - Mérida Campeche - Lim. Edos. Camp./Yuc. INICIA EN KM: 0+000 FINALIZA EN KM: 96+960

ACCIDENTES	MUERTOS	HERIDOS	DAÑOS	MATERIALES	CONDUCTOR	VEHÍCULO	CAMINO	GANADO	A. NATURAL	KILÓMETRO	
1	0	0	20,000		1	0	0	0	0	90	A
1	0	0	50,000		1	0	0	0	0		B
1	0	0	40,000		1	0	0	0	0	95	A
										100	
										105	
										110	
										115	
										120	
										125	
										130	

SALDOS

CAUSAS

KILÓMETRO

5 10 15 20 25 30 35 40 45 50 55 60 65 70 75 80 85 90

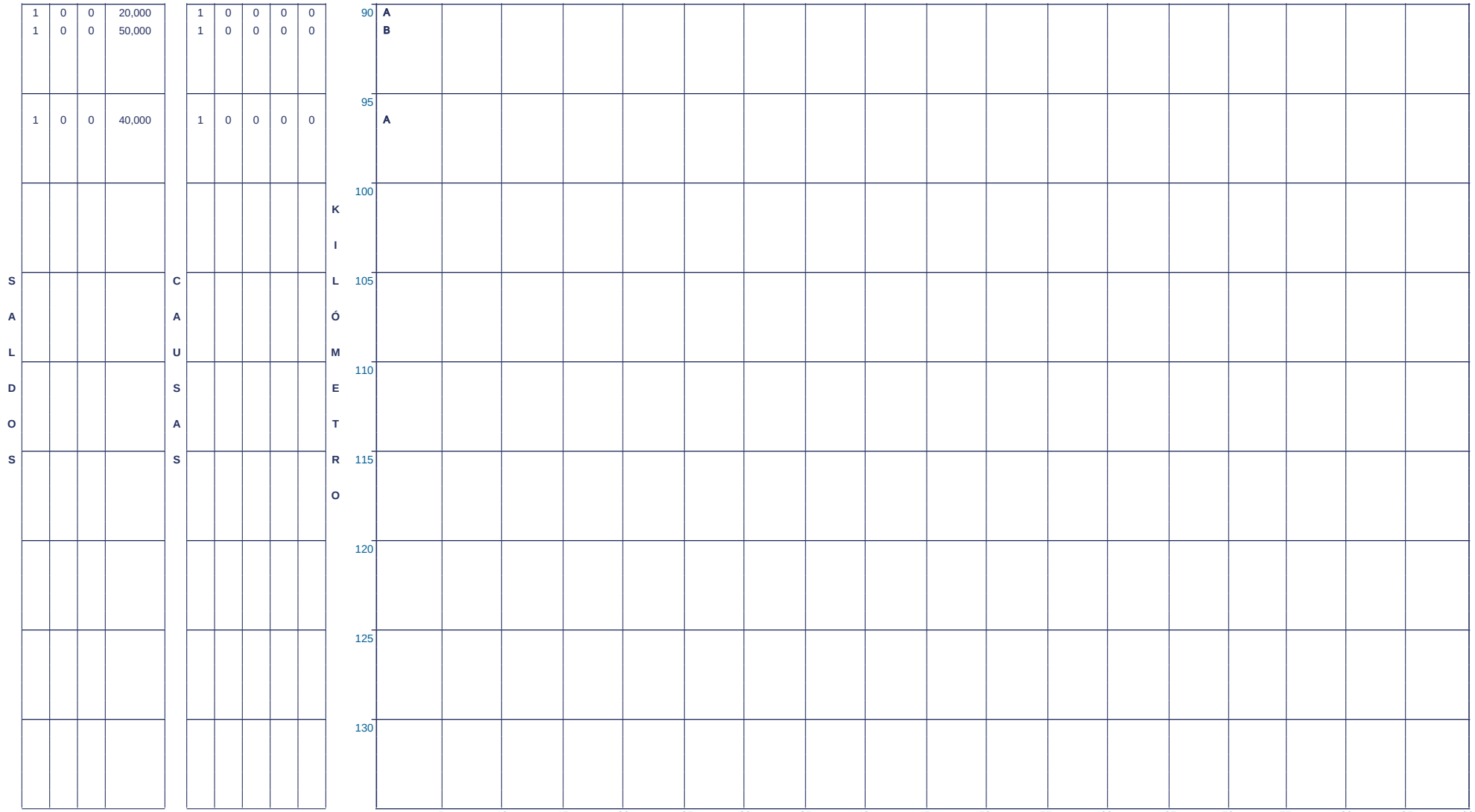

NÚMERO Y CLASIFICACIÓN DE ACCIDENTES

CLAVE	CLASIFICACIÓN DEL ACCIDENTE	CLAVE	CLASIFICACIÓN DEL ACCIDENTE
A	SALIDA DEL CAMINO	J	COLISIÓN CON BICICLETA
B	VOLCADURA	K	COLISIÓN SIN ESPECIFICAR
C	CHOQUE POR ALCANCE	L	COLISIÓN CONTRA VEHÍCULO
D	CHOQUE LATERAL	M	CHOQUE CONTRA SEMOVIENTE
E	CHOQUE CONTRA OBJETO FIJO	N	RELATIVO A LA CARGA
F	CHOQUE FRONTAL	O	OTROS
G	COLISIÓN CON MOTOCICLETA		- COLISIÓN CONTRA JINETE - CHOQUE CONTRA OTROS OBJETOS
H	ATROPELLAMIENTO		- CAIDA DE PASAJERO - DESPRENDIMIENTO DE EJE/NEUMÁTICO
			- INCENDIO - SIN DATO

ACCIDENTES EQUIVALENTES

♱	UN MUERTO = 6 ACCIDENTES
Δ	UN HERIDO = 2 ACCIDENTES

ACCIDENTES POR KILÓMETRO

2018

CAMPECHE

CARRETERA Y TRAMO: Campeche - Tixmucuy INICIA EN KM: 0+000 FINALIZA EN KM: 2+200

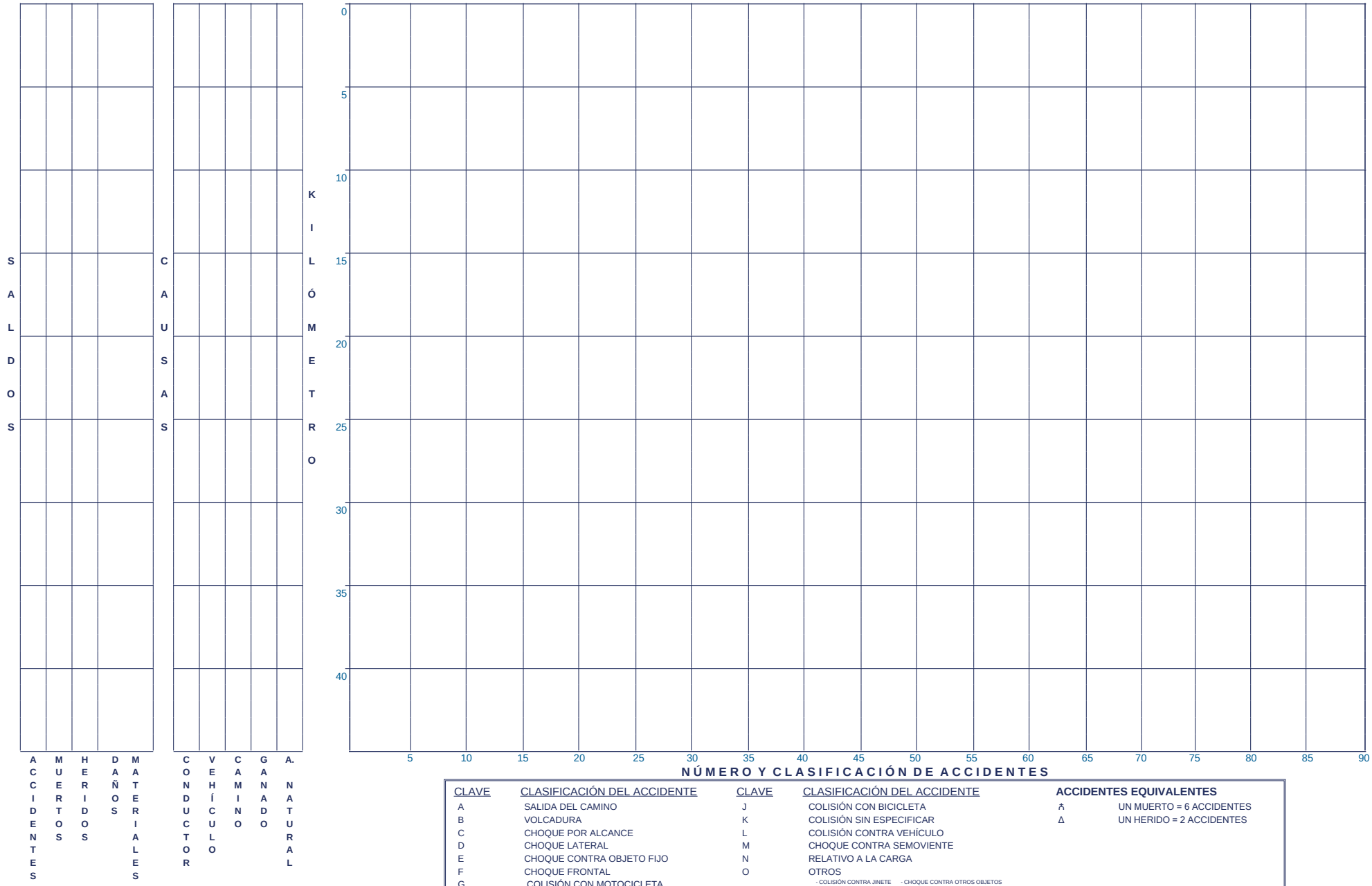

CLAVE	CLASIFICACIÓN DEL ACCIDENTE
A	SALIDA DEL CAMINO
B	VOLCADURA
C	CHOQUE POR ALCANCE
D	CHOQUE LATERAL
E	CHOQUE CONTRA OBJETO FIJO
F	CHOQUE FRONTAL
G	COLISIÓN CON MOTOCICLETA
H	ATROPELLAMIENTO

CLAVE	CLASIFICACIÓN DEL ACCIDENTE
J	COLISIÓN CON BICICLETA
K	COLISIÓN SIN ESPECIFICAR
L	COLISIÓN CONTRA VEHÍCULO
M	CHOQUE CONTRA SEMOVIENTE
N	RELATIVO A LA CARGA
O	OTROS

- COLISIÓN CONTRA JINETE
- CAIDA DE PASAJERO
- INCENDIO
- CHOQUE CONTRA OTROS OBJETOS
- DESPRENDIMIENTO DE EJE/NEUMÁTICO
- SIN DATO

ACCIDENTES EQUIVALENTES

♿	UN MUERTO = 6 ACCIDENTES
Δ	UN HERIDO = 2 ACCIDENTES

ACCIDENTES POR KILÓMETRO

2018

CAMPECHE

CARRETERA Y TRAMO: Campeche - Umán Campeche - Lim. Edos. Camp./Yuc. INICIA EN KM: 8+000 FINALIZA EN KM: 143+880

ACCIDENTES	MUERTOS	HERIDOS	DAÑOS	MATERIALES
1	0	0	80,000	
1	0	0	7,000	
1	0	0	2,000	
1	0	0	15,000	
1	1	0	15,000	
2	0	0	180,000	
1	0	0	12,000	
2	0	0	85,000	

SALDOS

CONDUCTOR	VEHÍCULO	CAMINO	GANADO	A. NATURAL
1	0	0	0	0
1	0	0	0	0
1	0	0	1	0
0	1	0	0	0
1	1	0	0	0
1	0	0	0	0
3	0	0	0	0

CAUSAS



NÚMERO Y CLASIFICACIÓN DE ACCIDENTES

CLAVE	CLASIFICACIÓN DEL ACCIDENTE
A	SALIDA DEL CAMINO
B	VOLCADURA
C	CHOQUE POR ALCANCE
D	CHOQUE LATERAL
E	CHOQUE CONTRA OBJETO FIJO
F	CHOQUE FRONTAL
G	COLISIÓN CON MOTOCICLETA
H	ATROPELLAMIENTO

CLAVE	CLASIFICACIÓN DEL ACCIDENTE
J	COLISIÓN CON BICICLETA
K	COLISIÓN SIN ESPECIFICAR
L	COLISIÓN CONTRA VEHÍCULO
M	CHOQUE CONTRA SEMOVIENTE
N	RELATIVO A LA CARGA
O	OTROS

- COLISIÓN CONTRA JINETE
- CAIDA DE PASAJERO
- INCENDIO
- CHOQUE CONTRA OTROS OBJETOS
- DESPRENDIMIENTO DE EJE/NEUMÁTICO
- SIN DATO

ACCIDENTES EQUIVALENTES

♿	UN MUERTO = 6 ACCIDENTES
Δ	UN HERIDO = 2 ACCIDENTES

ACCIDENTES POR KILÓMETRO

2018

CAMPECHE

CARRETERA Y TRAMO: Campeche - Umán Campeche - Lim. Edos. Camp./Yuc. INICIA EN KM: 8+000 FINALIZA EN KM: 143+880

SALDOS					CAUSAS					KILÓMETRO
ACCIDENTES	MUERTOS	HERIDOS	DAÑOS	MATERIALES	CONDUCTOR	VEHÍCULO	CAMINO	GANADO	A. NATURAL	
1	0	0	30,000		1	0	0	0	0	D
1	0	0	20,000		1	0	0	0	0	A
1	0	0	30,000		1	0	0	0	0	A
1	0	0	50,000		1	0	0	0	0	D
1	0	0	15,000		1	0	1	0	0	L



CLAVE	CLASIFICACIÓN DEL ACCIDENTE	CLAVE	CLASIFICACIÓN DEL ACCIDENTE
A	SALIDA DEL CAMINO	J	COLISIÓN CON BICICLETA
B	VOLCADURA	K	COLISIÓN SIN ESPECIFICAR
C	CHOQUE POR ALCANCE	L	COLISIÓN CONTRA VEHÍCULO
D	CHOQUE LATERAL	M	CHOQUE CONTRA SEMOVIENTE
E	CHOQUE CONTRA OBJETO FIJO	N	RELATIVO A LA CARGA
F	CHOQUE FRONTAL	O	OTROS
G	COLISIÓN CON MOTOCICLETA		- COLISIÓN CONTRA JINETE - CHOQUE CONTRA OTROS OBJETOS
H	ATROPELLAMIENTO		- CAIDA DE PASAJERO - DESPRENDIMIENTO DE EJE/NEUMÁTICO
			- INCENDIO - SIN DATO

ACCIDENTES EQUIVALENTES

♿	UN MUERTO = 6 ACCIDENTES
Δ	UN HERIDO = 2 ACCIDENTES

ACCIDENTES POR KILÓMETRO

2018

CAMPECHE

CARRETERA Y TRAMO: Campeche - Umán Campeche - Lim. Edos. Camp./Yuc. INICIA EN KM: 8+000 FINALIZA EN KM: 143+880

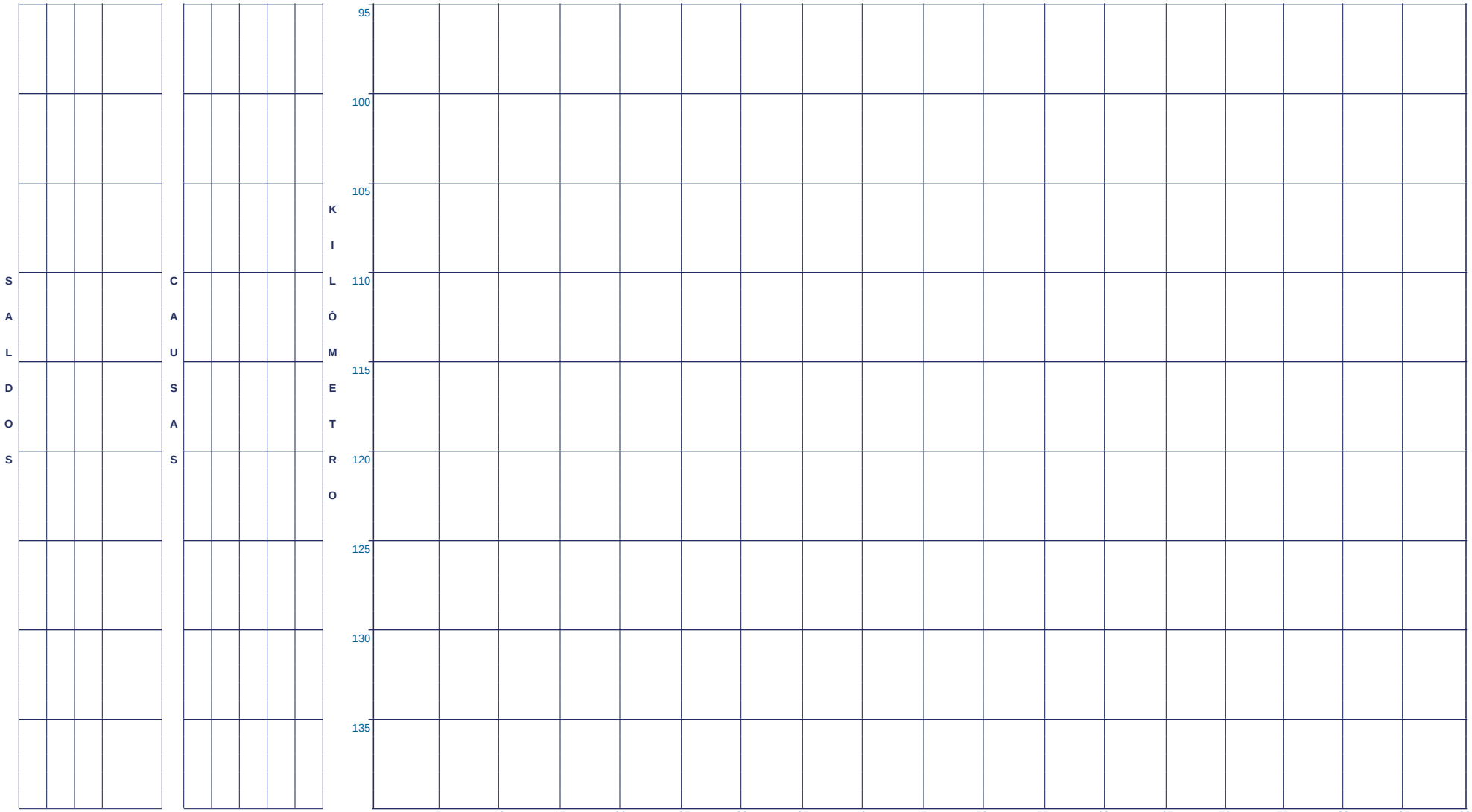

CLAVE	CLASIFICACIÓN DEL ACCIDENTE	CLAVE	CLASIFICACIÓN DEL ACCIDENTE
A	SALIDA DEL CAMINO	J	COLISIÓN CON BICICLETA
B	VOLCADURA	K	COLISIÓN SIN ESPECIFICAR
C	CHOQUE POR ALCANCE	L	COLISIÓN CONTRA VEHÍCULO
D	CHOQUE LATERAL	M	CHOQUE CONTRA SEMOVIENTE
E	CHOQUE CONTRA OBJETO FIJO	N	RELATIVO A LA CARGA
F	CHOQUE FRONTAL	O	OTROS
G	COLISIÓN CON MOTOCICLETA		- COLISIÓN CONTRA JINETE - CHOQUE CONTRA OTROS OBJETOS
H	ATROPELLAMIENTO		- CAIDA DE PASAJERO - DESPRENDIMIENTO DE EJE/NEUMÁTICO
			- INCENDIO - SIN DATO

ACCIDENTES EQUIVALENTES

♿	UN MUERTO = 6 ACCIDENTES
Δ	UN HERIDO = 2 ACCIDENTES

ACCIDENTES POR KILÓMETRO

2018

CAMPECHE

CARRETERA Y TRAMO: Campeche - Umán Campeche - Lim. Edos. Camp./Yuc. INICIA EN KM: 8+000 FINALIZA EN KM: 143+880

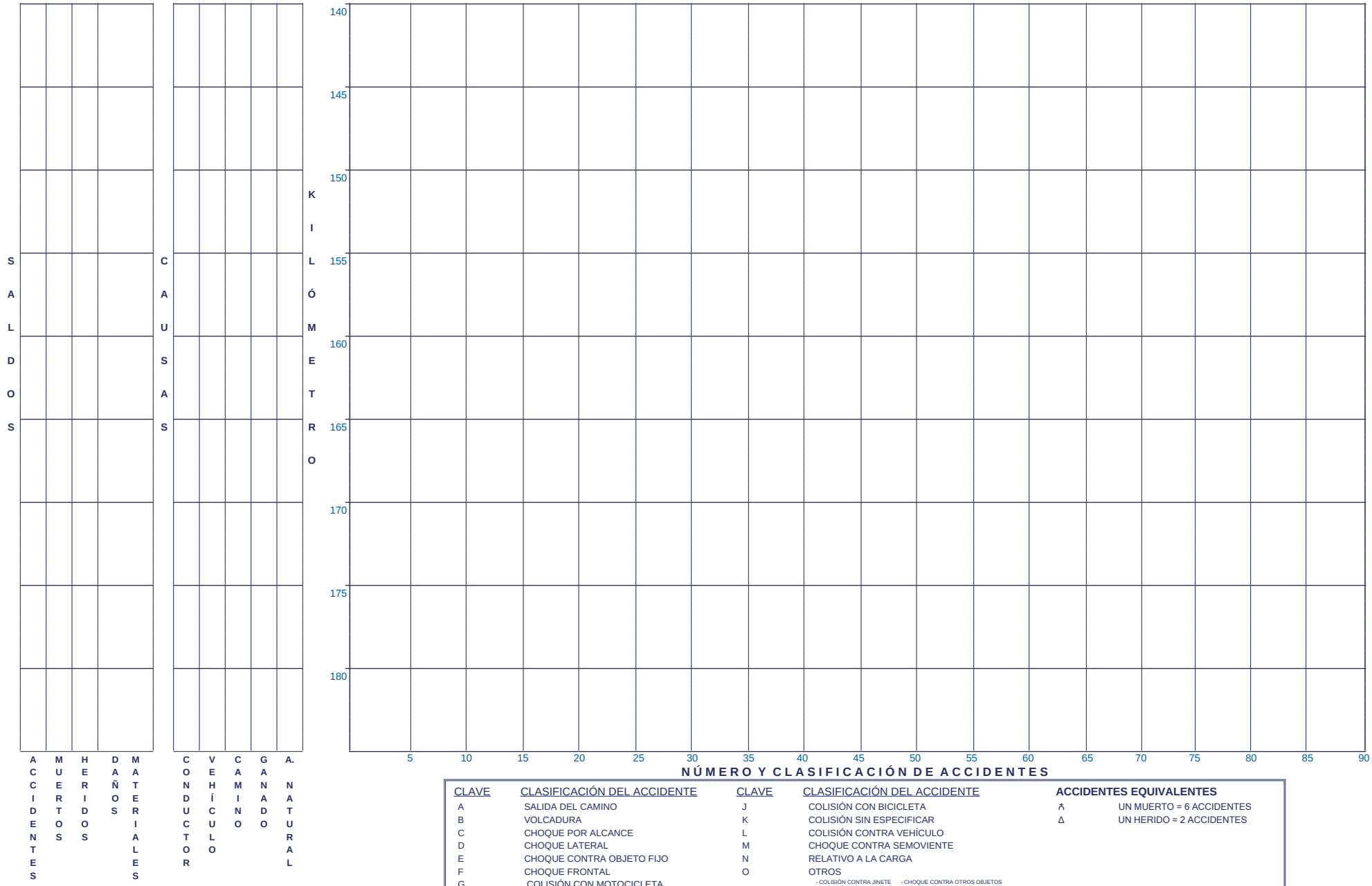

CLAVE	CLASIFICACIÓN DEL ACCIDENTE
A	SALIDA DEL CAMINO
B	VOLCADURA
C	CHOQUE POR ALCANCE
D	CHOQUE LATERAL
E	CHOQUE CONTRA OBJETO FIJO
F	CHOQUE FRONTAL
G	COLISIÓN CON MOTOCICLETA
H	ATROPELLAMIENTO

CLAVE	CLASIFICACIÓN DEL ACCIDENTE
J	COLISIÓN CON BICICLETA
K	COLISIÓN SIN ESPECIFICAR
L	COLISIÓN CONTRA VEHÍCULO
M	CHOQUE CONTRA SEMOVIENTE
N	RELATIVO A LA CARGA
O	OTROS

- COLISIÓN CONTRA JINETE
- CAIDA DE PASAJERO
- INCENDIO
- CHOQUE CONTRA OTROS OBJETOS
- DESPRENDIMIENTO DE EJE/NEUMÁTICO
- SIN DATO

ACCIDENTES EQUIVALENTES

♿	UN MUERTO = 6 ACCIDENTES
Δ	UN HERIDO = 2 ACCIDENTES

ACCIDENTES POR KILÓMETRO

2018

CAMPECHE

CARRETERA Y TRAMO: Cd. Del Carmen - Campeche INICIA EN KM: 8+500 FINALIZA EN KM: 196+000

ACCIDENTES	MUERTOS	HERIDOS	DAÑOS	MATERIALES	CONDUCTOR	VEHÍCULO	CAMINO	GANADO	A. NATURAL
2	0	0	58,000		2	0	0	0	0
1	0	0	25,000		1	0	0	0	0
1	0	0	60,000		1	0	0	0	0
1	0	0	190,000		1	0	0	0	0
2	1	1	160,000		2	0	0	0	0
1	0	3	100,000		1	0	2	0	1
1	0	0	35,000		1	0	0	0	0
1	0	1	30,000		1	0	0	0	0

SALDOS — CAUSAS



NÚMERO Y CLASIFICACIÓN DE ACCIDENTES

CLAVE	CLASIFICACIÓN DEL ACCIDENTE	CLAVE	CLASIFICACIÓN DEL ACCIDENTE
A	SALIDA DEL CAMINO	J	COLISIÓN CON BICICLETA
B	VOLCADURA	K	COLISIÓN SIN ESPECIFICAR
C	CHOQUE POR ALCANCE	L	COLISIÓN CONTRA VEHÍCULO
D	CHOQUE LATERAL	M	CHOQUE CONTRA SEMOVIENTE
E	CHOQUE CONTRA OBJETO FIJO	N	RELATIVO A LA CARGA
F	CHOQUE FRONTAL	O	OTROS
G	COLISIÓN CON MOTOCICLETA		- COLISIÓN CONTRA JINETE - CHOQUE CONTRA OTROS OBJETOS - CAIDA DE PASAJERO - DESPRENDIMIENTO DE EJE/NEUMÁTICO - INCENDIO - SIN DATO
H	ATROPELLAMIENTO		

ACCIDENTES EQUIVALENTES

🚶	UN MUERTO = 6 ACCIDENTES
Δ	UN HERIDO = 2 ACCIDENTES

ACCIDENTES POR KILÓMETRO

2018

CAMPECHE

CARRETERA Y TRAMO: Cd. Del Carmen - Campeche INICIA EN KM: 8+500 FINALIZA EN KM: 196+000

SALDOS	ACCIDENTES	MUERTOS	HERIDOS	DAÑOS	MATERIALES
SALDOS	1	0	1	140,000	
SALDOS	1	0	0	25,000	
	1	0	0	50,000	
	1	0	0	50,000	
	1	1	0	450,000	
	1	0	0	25,000	

CAUSAS	CONDUCTOR	VEHÍCULO	CAMINO	GANADO	A. NATURAL
CAUSAS	0	0	0	0	0
CAUSAS	1	0	0	0	0
	1	0	0	0	0
	0	1	2	0	0
	1	0	0	0	0
	1	0	0	0	0



NÚMERO Y CLASIFICACIÓN DE ACCIDENTES

CLAVE	CLASIFICACIÓN DEL ACCIDENTE
A	SALIDA DEL CAMINO
B	VOLCADURA
C	CHOQUE POR ALCANCE
D	CHOQUE LATERAL
E	CHOQUE CONTRA OBJETO FIJO
F	CHOQUE FRONTAL
G	COLISIÓN CON MOTOCICLETA
H	ATROPELLAMIENTO

CLAVE	CLASIFICACIÓN DEL ACCIDENTE
J	COLISIÓN CON BICICLETA
K	COLISIÓN SIN ESPECIFICAR
L	COLISIÓN CONTRA VEHÍCULO
M	CHOQUE CONTRA SEMOVIENTE
N	RELATIVO A LA CARGA
O	OTROS

- COLISIÓN CONTRA JINETE
- CAIDA DE PASAJERO
- INCENDIO
- CHOQUE CONTRA OTROS OBJETOS
- DESPRENDIMIENTO DE EJE/NEUMÁTICO
- SIN DATO

ACCIDENTES EQUIVALENTES

♿	UN MUERTO = 6 ACCIDENTES
Δ	UN HERIDO = 2 ACCIDENTES

ACCIDENTES POR KILÓMETRO

2018

CAMPECHE

CARRETERA Y TRAMO: Cd. Del Carmen - Campeche INICIA EN KM: 8+500 FINALIZA EN KM: 196+000

ACCIDENTES	MUERTOS	HERIDOS	DAÑOS	MATERIALES
1	0	0	5,000	
1	0	0	170,000	
1	0	0	5,000	
1	0	0	100,000	

SALDOS

CONDUCTOR	VEHÍCULO	CAMINO	GANADO	A. NATURAL
1	0	1	0	0
0	0	0	0	0
0	0	0	0	0
0	0	0	0	0

CAUSAS

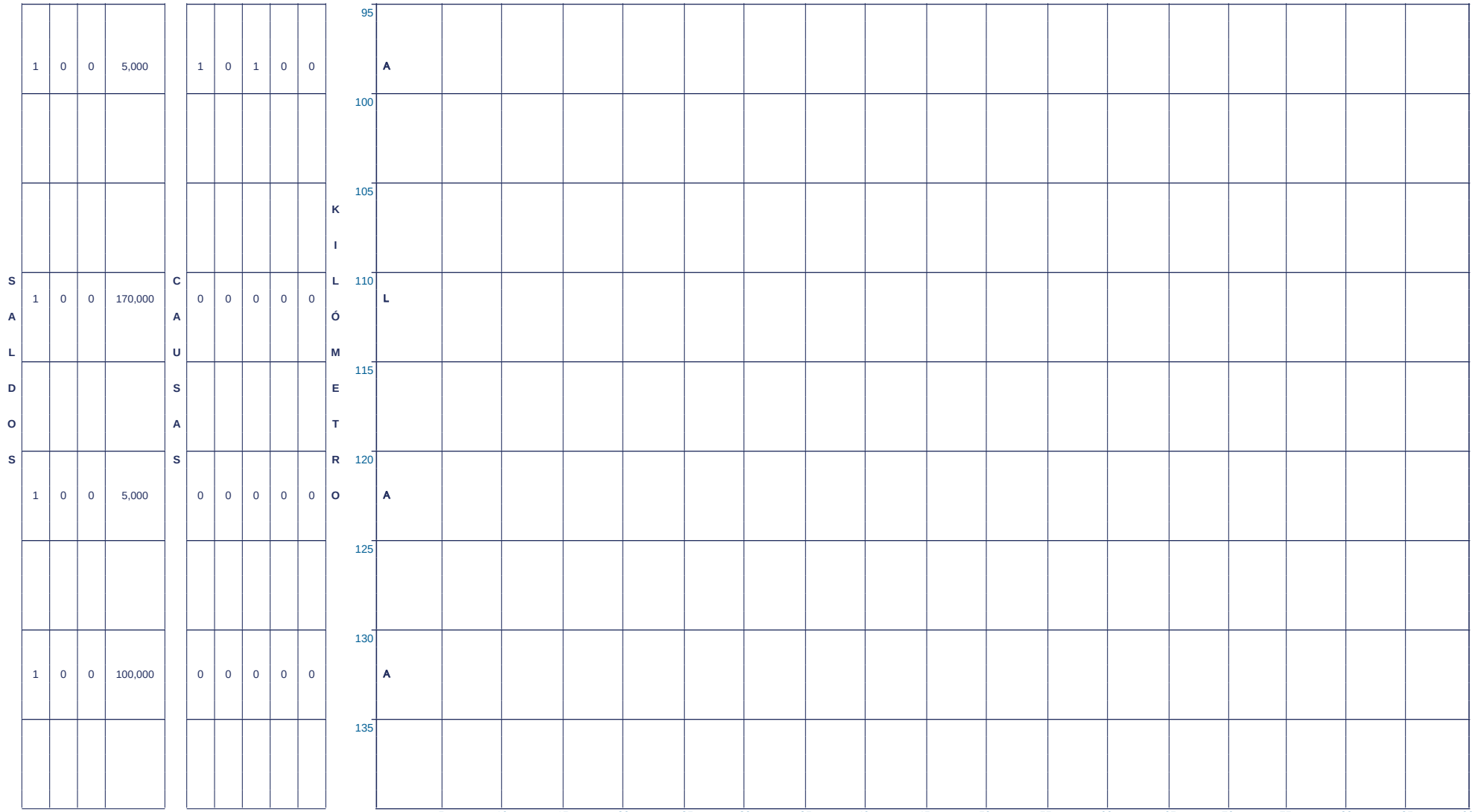

CLAVE	CLASIFICACIÓN DEL ACCIDENTE	CLAVE	CLASIFICACIÓN DEL ACCIDENTE
A	SALIDA DEL CAMINO	J	COLISIÓN CON BICICLETA
B	VOLCADURA	K	COLISIÓN SIN ESPECIFICAR
C	CHOQUE POR ALCANCE	L	COLISIÓN CONTRA VEHÍCULO
D	CHOQUE LATERAL	M	CHOQUE CONTRA SEMOVIENTE
E	CHOQUE CONTRA OBJETO FIJO	N	RELATIVO A LA CARGA
F	CHOQUE FRONTAL	O	OTROS
G	COLISIÓN CON MOTOCICLETA		- COLISIÓN CONTRA JINETE - CHOQUE CONTRA OTROS OBJETOS
H	ATROPELLAMIENTO		- CAIDA DE PASAJERO - DESPRENDIMIENTO DE EJE/NEUMÁTICO
			- INCENDIO - SIN DATO

ACCIDENTES EQUIVALENTES

♿	UN MUERTO = 6 ACCIDENTES
Δ	UN HERIDO = 2 ACCIDENTES

ACCIDENTES POR KILÓMETRO

2018

CAMPECHE

CARRETERA Y TRAMO: Cd. Del Carmen - Campeche INICIA EN KM: 8+500 FINALIZA EN KM: 196+000

SALDOS					CAUSAS					KILÓMETRO
ACCIDENTES	MUERTOS	HERIDOS	DAÑOS	MATERIALES	CONDUCTOR	VEHÍCULO	CAMINO	GANADO	A. NATURAL	
										140
1	0	8	100,000		1	0	0	0	0	145 A Δ Δ Δ Δ Δ Δ Δ Δ Δ Δ Δ Δ Δ Δ Δ Δ Δ Δ
1	0	0	50,000		1	0	0	0	0	A
1	0	0	38,000		1	0	0	0	0	150 C
2	0	1	21,000		2	0	0	0	0	155 D H Δ Δ
1	0	0	90,000		1	0	0	0	0	D
										160
1	0	2	60,000		1	0	0	0	0	165 C Δ Δ Δ Δ
1	2	0	35,000		1	0	0	0	0	170 G 🚶 🚶 🚶 🚶 🚶 🚶 🚶 🚶 🚶 🚶 🚶 🚶
1	0	0	10,000		1	0	0	0	0	175 D
3	0	1	110,000		3	0	0	0	0	180 A E E Δ Δ

5 10 15 20 25 30 35 40 45 50 55 60 65 70 75 80 85 90

NÚMERO Y CLASIFICACIÓN DE ACCIDENTES

CLAVE	CLASIFICACIÓN DEL ACCIDENTE	CLAVE	CLASIFICACIÓN DEL ACCIDENTE
A	SALIDA DEL CAMINO	J	COLISIÓN CON BICICLETA
B	VOLCADURA	K	COLISIÓN SIN ESPECIFICAR
C	CHOQUE POR ALCANCE	L	COLISIÓN CONTRA VEHÍCULO
D	CHOQUE LATERAL	M	CHOQUE CONTRA SEMOVIENTE
E	CHOQUE CONTRA OBJETO FIJO	N	RELATIVO A LA CARGA
F	CHOQUE FRONTAL	O	OTROS
G	COLISIÓN CON MOTOCICLETA		- COLISIÓN CONTRA JINETE - CHOQUE CONTRA OTROS OBJETOS - CAIDA DE PASAJERO - DESPRENDIMIENTO DE EJE/NEUMÁTICO - INCENDIO - SIN DATO
H	ATROPELLAMIENTO		

ACCIDENTES EQUIVALENTES

🚶	UN MUERTO = 6 ACCIDENTES
Δ	UN HERIDO = 2 ACCIDENTES

ACCIDENTES POR KILÓMETRO

2018

CAMPECHE

CARRETERA Y TRAMO: Cd. Del Carmen - Campeche INICIA EN KM: 8+500 FINALIZA EN KM: 196+000

SALDOS					CAUSAS					KILÓMETRO
ACCIDENTES	MUERTOS	HERIDOS	DAÑOS	MATERIALES	CONDUCTOR	VEHÍCULO	CAMINO	GANADO	A. NATURAL	
1	0	1	35,000		2	0	0	0	0	

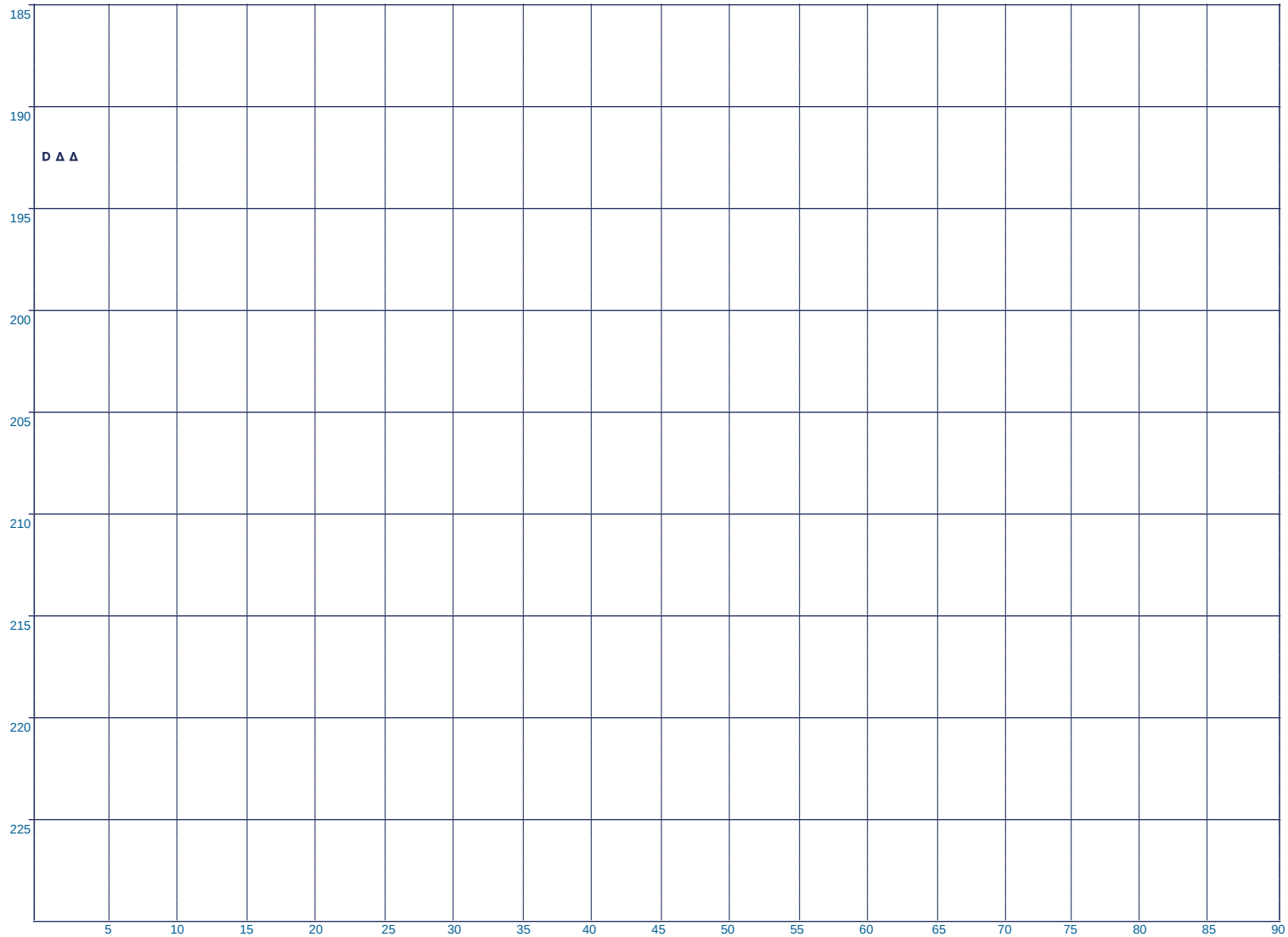

CLAVE	CLASIFICACIÓN DEL ACCIDENTE	CLAVE	CLASIFICACIÓN DEL ACCIDENTE
A	SALIDA DEL CAMINO	J	COLISIÓN CON BICICLETA
B	VOLCADURA	K	COLISIÓN SIN ESPECIFICAR
C	CHOQUE POR ALCANCE	L	COLISIÓN CONTRA VEHÍCULO
D	CHOQUE LATERAL	M	CHOQUE CONTRA SEMOVIENTE
E	CHOQUE CONTRA OBJETO FIJO	N	RELATIVO A LA CARGA
F	CHOQUE FRONTAL	O	OTROS
G	COLISIÓN CON MOTOCICLETA		- COLISIÓN CONTRA JINETE - CHOQUE CONTRA OTROS OBJETOS
H	ATROPELLAMIENTO		- CAIDA DE PASAJERO - DESPRENDIMIENTO DE EJE/NEUMÁTICO
			- INCENDIO - SIN DATO

ACCIDENTES EQUIVALENTES

♱	UN MUERTO = 6 ACCIDENTES
Δ	UN HERIDO = 2 ACCIDENTES

ACCIDENTES POR KILÓMETRO

2018

CAMPECHE

CARRETERA Y TRAMO: Champotón - Campeche (Cuota) INICIA EN KM: 160+000 FINALIZA EN KM: 199+800

SALDOS	CAUSAS	KILÓMETRO
ACCIDENTES: 1 / MUERTOS: 0 / HERIDOS: 0 / DAÑOS: 120,000 / MATERIALES	CONDUCTOR: 0 / VEHÍCULO: 1 / CAMINO: 0 / GANADO: 0 / A. NATURAL: 0	160
ACCIDENTES: 1 / MUERTOS: 1 / HERIDOS: 1 / DAÑOS: 140,000 / MATERIALES	CONDUCTOR: 0 / VEHÍCULO: 1 / CAMINO: 0 / GANADO: 0 / A. NATURAL: 0	160
ACCIDENTES: 1 / MUERTOS: 1 / HERIDOS: 1 / DAÑOS: 20,000 / MATERIALES	CONDUCTOR: 1 / VEHÍCULO: 0 / CAMINO: 0 / GANADO: 0 / A. NATURAL: 0	165
ACCIDENTES: 1 / MUERTOS: 0 / HERIDOS: 0 / DAÑOS: 150,000 / MATERIALES	CONDUCTOR: 1 / VEHÍCULO: 0 / CAMINO: 0 / GANADO: 0 / A. NATURAL: 0	170
ACCIDENTES: 1 / MUERTOS: 0 / HERIDOS: 0 / DAÑOS: 25,000 / MATERIALES	CONDUCTOR: 0 / VEHÍCULO: 1 / CAMINO: 0 / GANADO: 0 / A. NATURAL: 0	175
		180
ACCIDENTES: 1 / MUERTOS: 0 / HERIDOS: 0 / DAÑOS: 90,000 / MATERIALES	CONDUCTOR: 1 / VEHÍCULO: 0 / CAMINO: 0 / GANADO: 0 / A. NATURAL: 0	185
ACCIDENTES: 1 / MUERTOS: 0 / HERIDOS: 0 / DAÑOS: 20,000 / MATERIALES	CONDUCTOR: 1 / VEHÍCULO: 0 / CAMINO: 2 / GANADO: 0 / A. NATURAL: 1	190
ACCIDENTES: 1 / MUERTOS: 0 / HERIDOS: 1 / DAÑOS: 40,000 / MATERIALES	CONDUCTOR: 1 / VEHÍCULO: 0 / CAMINO: 0 / GANADO: 0 / A. NATURAL: 0	195
ACCIDENTES: 2 / MUERTOS: 0 / HERIDOS: 1 / DAÑOS: 90,000 / MATERIALES	CONDUCTOR: 1 / VEHÍCULO: 0 / CAMINO: 2 / GANADO: 0 / A. NATURAL: 1	195
		200



NÚMERO Y CLASIFICACIÓN DE ACCIDENTES

CLAVE	CLASIFICACIÓN DEL ACCIDENTE	CLAVE	CLASIFICACIÓN DEL ACCIDENTE
A	SALIDA DEL CAMINO	J	COLISIÓN CON BICICLETA
B	VOLCADURA	K	COLISIÓN SIN ESPECIFICAR
C	CHOQUE POR ALCANCE	L	COLISIÓN CONTRA VEHÍCULO
D	CHOQUE LATERAL	M	CHOQUE CONTRA SEMOVIENTE
E	CHOQUE CONTRA OBJETO FIJO	N	RELATIVO A LA CARGA
F	CHOQUE FRONTAL	O	OTROS
G	COLISIÓN CON MOTOCICLETA		- COLISIÓN CONTRA JINETE - CHOQUE CONTRA OTROS OBJETOS
H	ATROPELLAMIENTO		- CAIDA DE PASAJERO - DESPRENDIMIENTO DE EJE/NEUMÁTICO
			- INCENDIO - SIN DATO

ACCIDENTES EQUIVALENTES

♿	UN MUERTO = 6 ACCIDENTES
Δ	UN HERIDO = 2 ACCIDENTES

ACCIDENTES POR KILÓMETRO

2018

CAMPECHE

CARRETERA Y TRAMO: Chencollí - Tenabo INICIA EN KM: 0+000 FINALIZA EN KM: 27+500

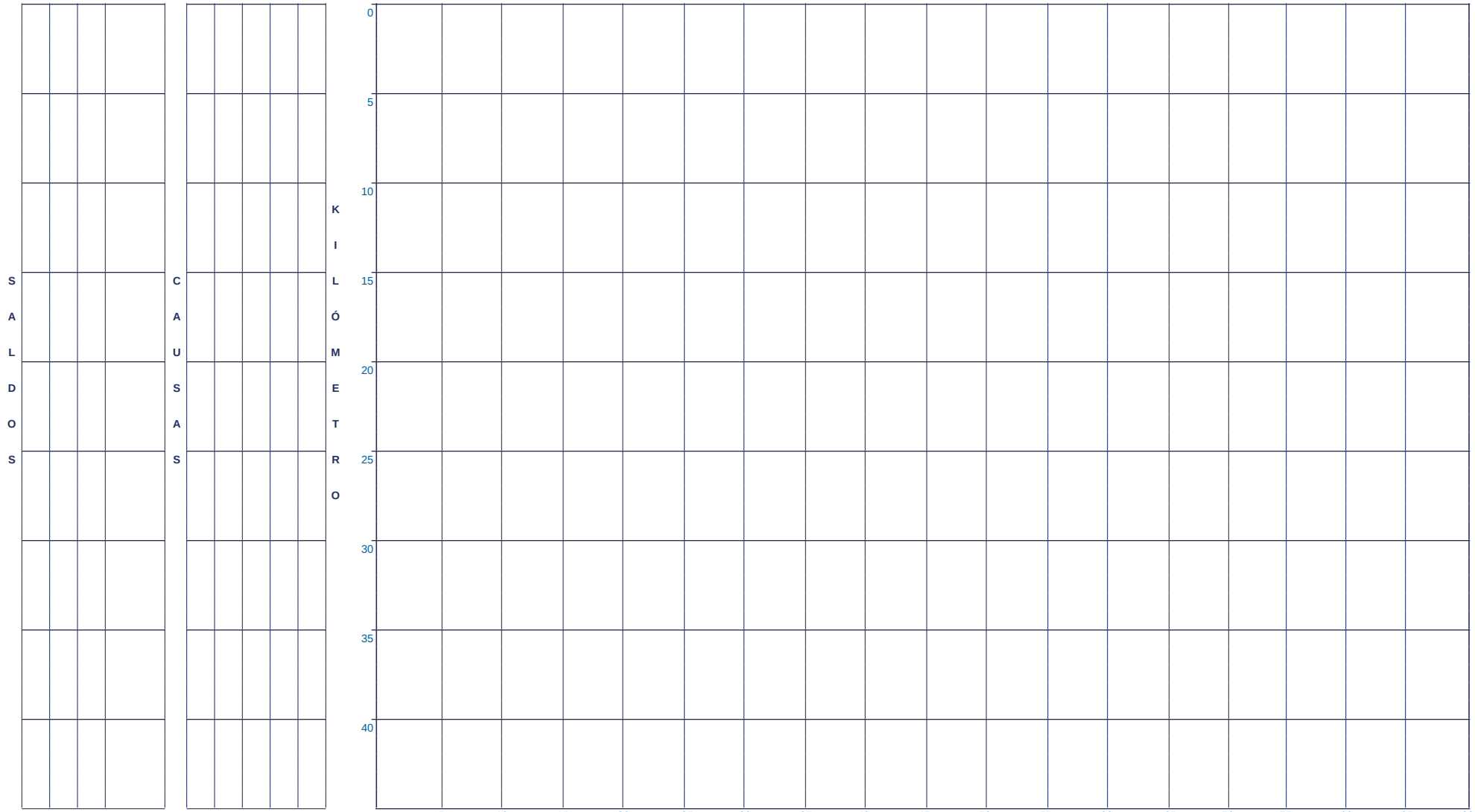

CLAVE	CLASIFICACIÓN DEL ACCIDENTE
A	SALIDA DEL CAMINO
B	VOLCADURA
C	CHOQUE POR ALCANCE
D	CHOQUE LATERAL
E	CHOQUE CONTRA OBJETO FIJO
F	CHOQUE FRONTAL
G	COLISIÓN CON MOTOCICLETA
H	ATROPELLAMIENTO

CLAVE	CLASIFICACIÓN DEL ACCIDENTE
J	COLISIÓN CON BICICLETA
K	COLISIÓN SIN ESPECIFICAR
L	COLISIÓN CONTRA VEHÍCULO
M	CHOQUE CONTRA SEMOVIENTE
N	RELATIVO A LA CARGA
O	OTROS

- COLISIÓN CONTRA JINETE
- CAIDA DE PASAJERO
- INCENDIO
- CHOQUE CONTRA OTROS OBJETOS
- DESPRENDIMIENTO DE EJE/NEUMÁTICO
- SIN DATO

ACCIDENTES EQUIVALENTES

♿	UN MUERTO = 6 ACCIDENTES
Δ	UN HERIDO = 2 ACCIDENTES

ACCIDENTES POR KILÓMETRO

2018

CAMPECHE

CARRETERA Y TRAMO: Dzitbalché - Ent. San Bernardo T. C. (Campeche - Mérida) - Lim. Edos. Camp./Yuc. INICIA EN KM: 0+000 FINALIZA EN KM: 9+000

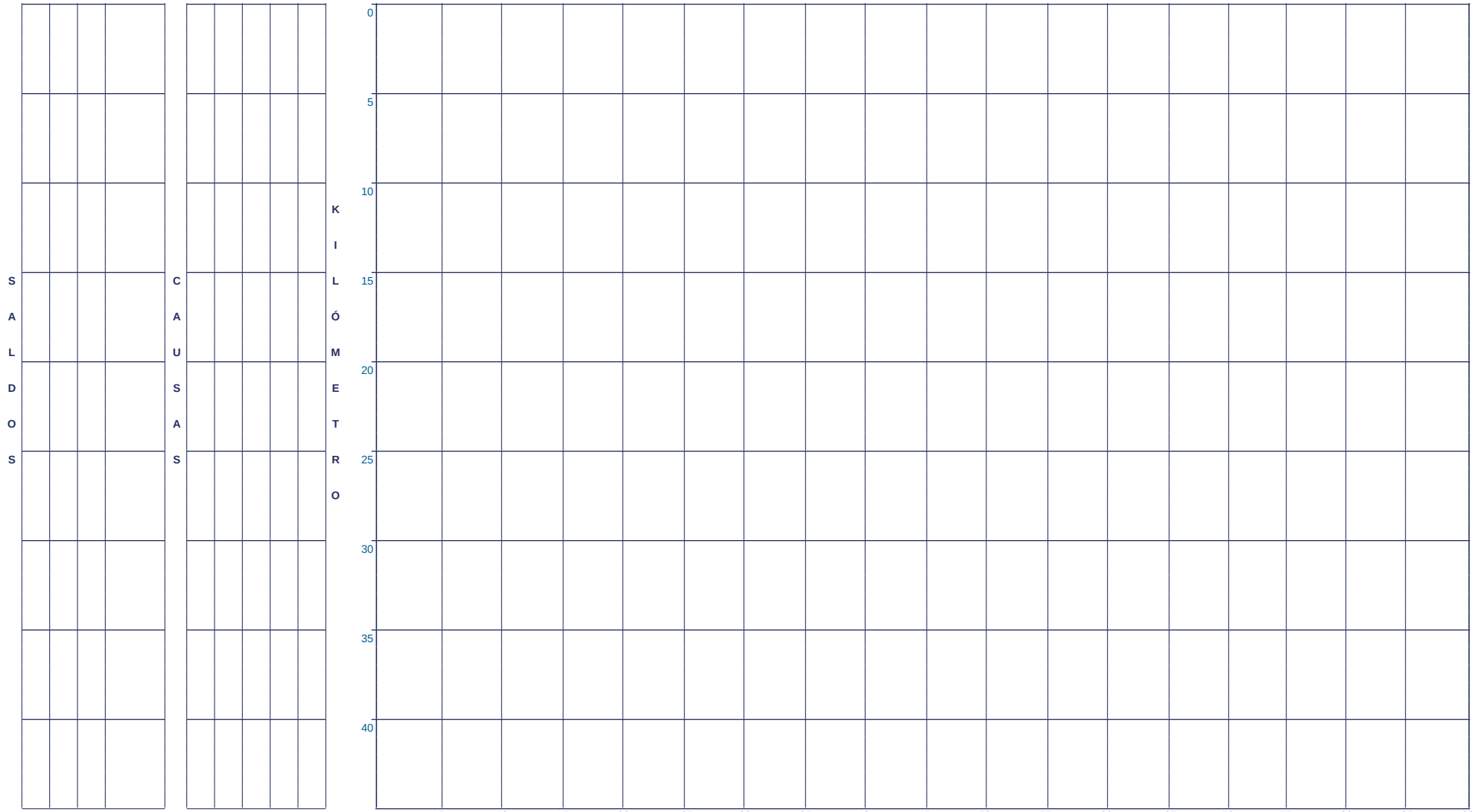

CLAVE	CLASIFICACIÓN DEL ACCIDENTE
A	SALIDA DEL CAMINO
B	VOLCADURA
C	CHOQUE POR ALCANCE
D	CHOQUE LATERAL
E	CHOQUE CONTRA OBJETO FIJO
F	CHOQUE FRONTAL
G	COLISIÓN CON MOTOCICLETA
H	ATROPELLAMIENTO

CLAVE	CLASIFICACIÓN DEL ACCIDENTE
J	COLISIÓN CON BICICLETA
K	COLISIÓN SIN ESPECIFICAR
L	COLISIÓN CONTRA VEHÍCULO
M	CHOQUE CONTRA SEMOVIENTE
N	RELATIVO A LA CARGA
O	OTROS

- COLISIÓN CONTRA JINETE
- CAIDA DE PASAJERO
- INCENDIO
- CHOQUE CONTRA OTROS OBJETOS
- DESPRENDIMIENTO DE EJE/NEUMÁTICO
- SIN DATO

ACCIDENTES EQUIVALENTES

♿	UN MUERTO = 6 ACCIDENTES
Δ	UN HERIDO = 2 ACCIDENTES

ACCIDENTES POR KILÓMETRO

2018

CAMPECHE

CARRETERA Y TRAMO: Francisco Escárcega - Champotón INICIA EN KM: 0+000 FINALIZA EN KM: 81+400

ACCIDENTES	MUERTOS	HERIDOS	SALDOS DAÑOS	MATERIALES	CONDUCTOR	VEHÍCULO	CAMINO	CAUSAS GANADO	A. NATURAL	KILÓMETRO
1	1	0	50,000		0	0	1	0	0	10
1	1	0	130,000		1	0	0	0	0	15
1	1	0	35,000		1	0	0	0	0	30
1	0	1	45,000		0	0	0	0	0	30
1	1	5	450,000		1	0	0	0	0	35

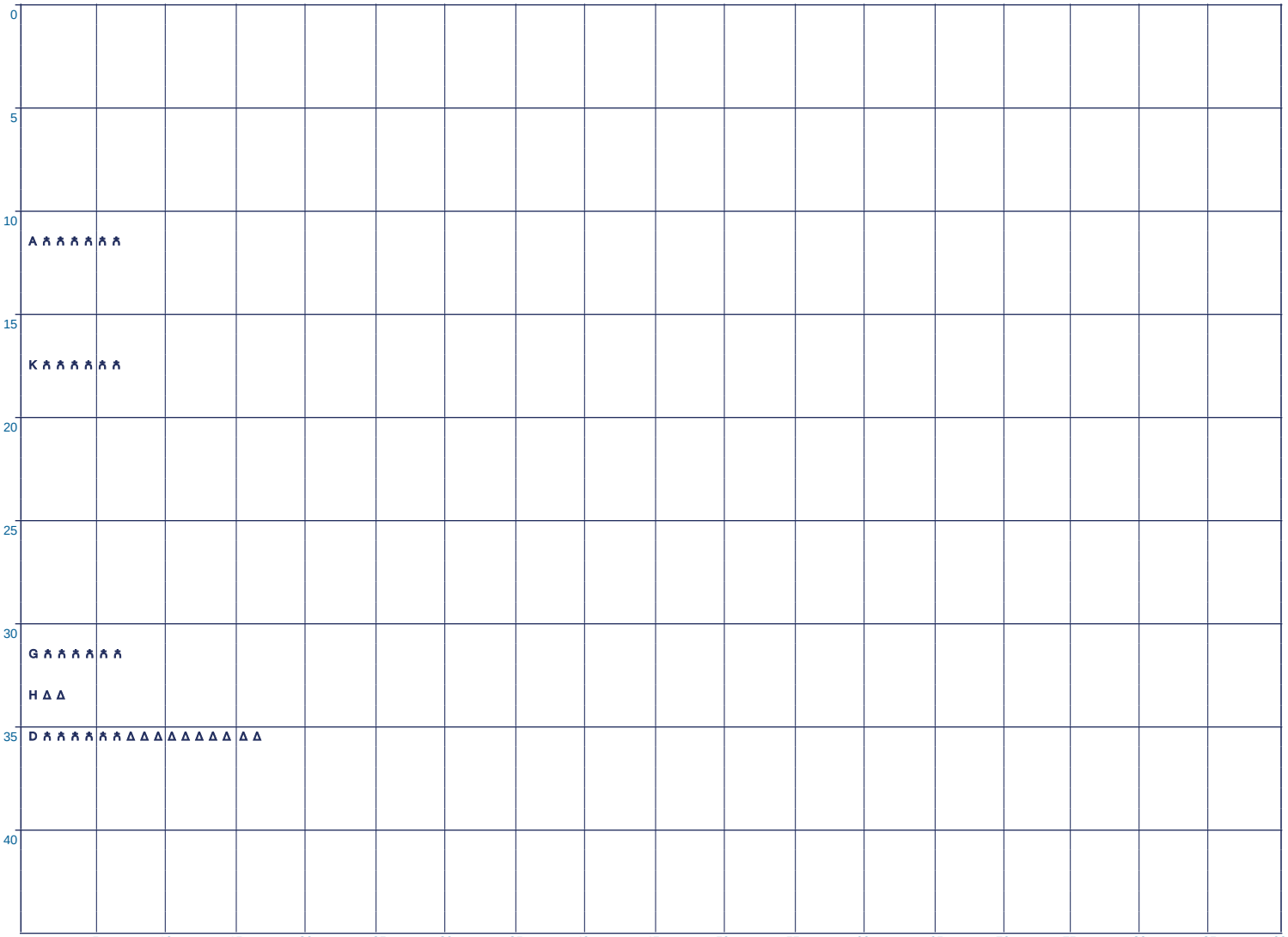

NÚMERO Y CLASIFICACIÓN DE ACCIDENTES

CLAVE	CLASIFICACIÓN DEL ACCIDENTE	CLAVE	CLASIFICACIÓN DEL ACCIDENTE
A	SALIDA DEL CAMINO	J	COLISIÓN CON BICICLETA
B	VOLCADURA	K	COLISIÓN SIN ESPECIFICAR
C	CHOQUE POR ALCANCE	L	COLISIÓN CONTRA VEHÍCULO
D	CHOQUE LATERAL	M	CHOQUE CONTRA SEMOVIENTE
E	CHOQUE CONTRA OBJETO FIJO	N	RELATIVO A LA CARGA
F	CHOQUE FRONTAL	O	OTROS
G	COLISIÓN CON MOTOCICLETA		- COLISIÓN CONTRA JINETE - CHOQUE CONTRA OTROS OBJETOS - CAIDA DE PASAJERO - DESPRENDIMIENTO DE EJE/NEUMÁTICO - INCENDIO - SIN DATO
H	ATROPELLAMIENTO		

ACCIDENTES EQUIVALENTES

🚶	UN MUERTO = 6 ACCIDENTES
Δ	UN HERIDO = 2 ACCIDENTES

ACCIDENTES POR KILÓMETRO

2018

CAMPECHE

CARRETERA Y TRAMO: Francisco Escárcega - Champotón INICIA EN KM: 0+000 FINALIZA EN KM: 81+400

ACCIDENTES	MUERTOS	HERIDOS	DAÑOS	MATERIALES
1	0	0	150,000	
1	0	0	70,000	
1	0	0	60,000	
1	1	0	35,000	
1	0	0	150,000	
1	1	1	2,000	

CONDUCTOR	VEHÍCULO	CAMINO	GANADO	A. NATURAL
1	0	0	0	0
1	0	0	0	0
0	0	0	0	0
1	0	0	0	0
1	0	0	0	0
1	0	0	0	0

SALDOS CAUSAS

KILÓMETRO



NÚMERO Y CLASIFICACIÓN DE ACCIDENTES

CLAVE	CLASIFICACIÓN DEL ACCIDENTE
A	SALIDA DEL CAMINO
B	VOLCADURA
C	CHOQUE POR ALCANCE
D	CHOQUE LATERAL
E	CHOQUE CONTRA OBJETO FIJO
F	CHOQUE FRONTAL
G	COLISIÓN CON MOTOCICLETA
H	ATROPELLAMIENTO

CLAVE	CLASIFICACIÓN DEL ACCIDENTE
J	COLISIÓN CON BICICLETA
K	COLISIÓN SIN ESPECIFICAR
L	COLISIÓN CONTRA VEHÍCULO
M	CHOQUE CONTRA SEMOVIENTE
N	RELATIVO A LA CARGA
O	OTROS

- COLISIÓN CONTRA JINETE
- CAIDA DE PASAJERO
- INCENDIO
- CHOQUE CONTRA OTROS OBJETOS
- DESPRENDIMIENTO DE EJE/NEUMÁTICO
- SIN DATO

ACCIDENTES EQUIVALENTES

♿	UN MUERTO = 6 ACCIDENTES
Δ	UN HERIDO = 2 ACCIDENTES

ACCIDENTES POR KILÓMETRO

2018

CAMPECHE

CARRETERA Y TRAMO: Francisco Escárcega - Chetumal Francisco Escárcega - Lim. Edos. Camp./Q. Roo INICIA EN KM: 0+000 FINALIZA EN KM: 179+900

SALDOS				CAUSAS					KILÓMETRO
ACCIDENTES	MUERTOS	HERIDOS	DAÑOS MATERIALES	CONDUCTOR	VEHÍCULO	CAMINO	GANADO	A. NATURAL	
1	0	0	3,000	1	0	0	0	1	0 L
									5
									10
									15
									20
									25
									30
									35
1	1	0	60,000	1	0	0	0	0	40 G 🚶🚶🚶🚶🚶🚶

5 10 15 20 25 30 35 40 45 50 55 60 65 70 75 80 85 90

NÚMERO Y CLASIFICACIÓN DE ACCIDENTES

CLAVE	CLASIFICACIÓN DEL ACCIDENTE	CLAVE	CLASIFICACIÓN DEL ACCIDENTE
A	SALIDA DEL CAMINO	J	COLISIÓN CON BICICLETA
B	VOLCADURA	K	COLISIÓN SIN ESPECIFICAR
C	CHOQUE POR ALCANCE	L	COLISIÓN CONTRA VEHÍCULO
D	CHOQUE LATERAL	M	CHOQUE CONTRA SEMOVIENTE
E	CHOQUE CONTRA OBJETO FIJO	N	RELATIVO A LA CARGA
F	CHOQUE FRONTAL	O	OTROS
G	COLISIÓN CON MOTOCICLETA		- COLISIÓN CONTRA JINETE - CHOQUE CONTRA OTROS OBJETOS
H	ATROPELLAMIENTO		- CAIDA DE PASAJERO - DESPRENDIMIENTO DE EJE/NEUMÁTICO
			- INCENDIO - SIN DATO

ACCIDENTES EQUIVALENTES

🚶	UN MUERTO = 6 ACCIDENTES
Δ	UN HERIDO = 2 ACCIDENTES

ACCIDENTES POR KILÓMETRO

2018

CAMPECHE

CARRETERA Y TRAMO: Francisco Escárcega - Chetumal Francisco Escárcega - Lim. Edos. Camp./Q. Roo INICIA EN KM: 0+000 FINALIZA EN KM: 179+900

KILÓMETRO	ACCIDENTES	MUERTOS	HERIDOS	DAÑOS	MATERIALES	SALDOS	CAUSAS	CONDUCTOR	VEHÍCULO	CAMINO	GANADO	A. NATURAL
45	1	1	0	240,000				1	0	0	0	0
	1	0	0	400,000				1	0	1	0	0
50	1	0	0	28,000				1	0	0	0	0
55												
60												
65												
70	1	1	1	40,000				1	0	0	0	0
75												
80												
85	1	9	9	500,000				1	0	0	0	0

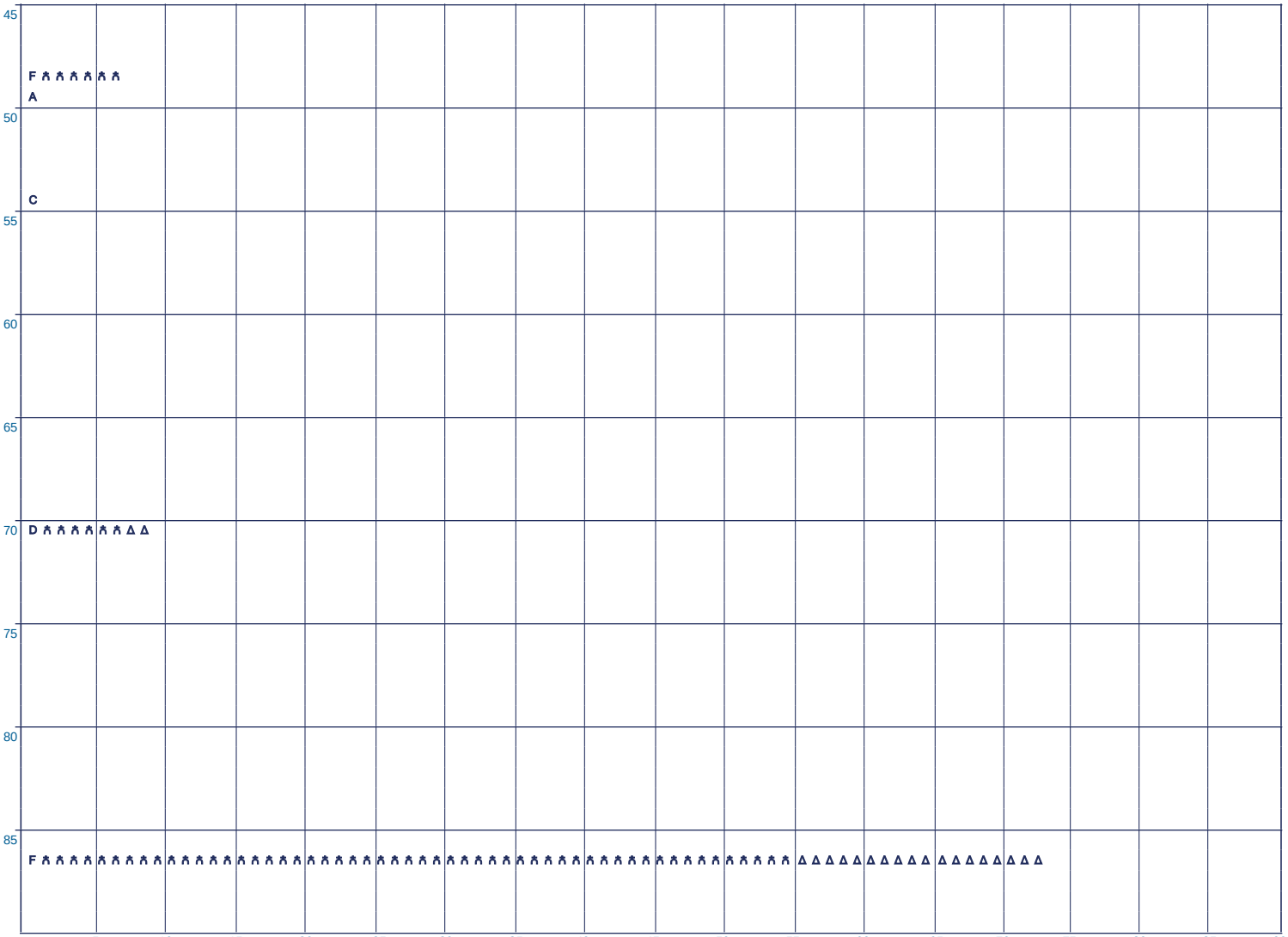

NÚMERO Y CLASIFICACIÓN DE ACCIDENTES

CLAVE	CLASIFICACIÓN DEL ACCIDENTE
A	SALIDA DEL CAMINO
B	VOLCADURA
C	CHOQUE POR ALCANCE
D	CHOQUE LATERAL
E	CHOQUE CONTRA OBJETO FIJO
F	CHOQUE FRONTAL
G	COLISIÓN CON MOTOCICLETA
H	ATROPELLAMIENTO

CLAVE	CLASIFICACIÓN DEL ACCIDENTE
J	COLISIÓN CON BICICLETA
K	COLISIÓN SIN ESPECIFICAR
L	COLISIÓN CONTRA VEHÍCULO
M	CHOQUE CONTRA SEMOVIENTE
N	RELATIVO A LA CARGA
O	OTROS

- COLISIÓN CONTRA JINETE
- CAIDA DE PASAJERO
- INCENDIO
- CHOQUE CONTRA OTROS OBJETOS
- DESPRENDIMIENTO DE EJE/NEUMÁTICO
- SIN DATO

ACCIDENTES EQUIVALENTES

♿	UN MUERTO = 6 ACCIDENTES
Δ	UN HERIDO = 2 ACCIDENTES

ACCIDENTES POR KILÓMETRO

2018

CAMPECHE

CARRETERA Y TRAMO: Francisco Escárcega - Chetumal Francisco Escárcega - Lim. Edos. Camp./Q. Roo INICIA EN KM: 0+000 FINALIZA EN KM: 179+900

SALDOS					CAUSAS					KILÓMETRO
ACCIDENTES	MUERTOS	HERIDOS	DAÑOS	MATERIALES	CONDUCTOR	VEHÍCULO	CAMINO	GANADO	A. NATURAL	
1	0	0	55,000		1	0	0	0	0	105 L
2	0	0	80,000		0	2	0	0	0	E E
1	0	0	55,000		1	0	0	0	0	L
1	0	0	30,000		0	1	0	0	0	110 A
1	1	2	70,000		0	0	1	0	0	115 K ⛹ ⛹ ⛹ ⛹ ⛹ ⛹ Δ Δ Δ Δ
1	1	0	170,000		1	0	0	0	0	125 F ⛹ ⛹ ⛹ ⛹ ⛹ ⛹
1	0	0	20,000		1	0	0	0	0	130 A
1	0	1	25,000		0	1	0	0	0	A Δ Δ

5 10 15 20 25 30 35 40 45 50 55 60 65 70 75 80 85 90

NÚMERO Y CLASIFICACIÓN DE ACCIDENTES

CLAVE	CLASIFICACIÓN DEL ACCIDENTE	CLAVE	CLASIFICACIÓN DEL ACCIDENTE
A	SALIDA DEL CAMINO	J	COLISIÓN CON BICICLETA
B	VOLCADURA	K	COLISIÓN SIN ESPECIFICAR
C	CHOQUE POR ALCANCE	L	COLISIÓN CONTRA VEHÍCULO
D	CHOQUE LATERAL	M	CHOQUE CONTRA SEMOVIENTE
E	CHOQUE CONTRA OBJETO FIJO	N	RELATIVO A LA CARGA
F	CHOQUE FRONTAL	O	OTROS
G	COLISIÓN CON MOTOCICLETA		- COLISIÓN CONTRA JINETE - CHOQUE CONTRA OTROS OBJETOS
H	ATROPELLAMIENTO		- CAIDA DE PASAJERO - DESPRENDIMIENTO DE EJE/NEUMÁTICO
			- INCENDIO - SIN DATO

ACCIDENTES EQUIVALENTES

⛹ UN MUERTO = 6 ACCIDENTES

Δ UN HERIDO = 2 ACCIDENTES

ACCIDENTES POR KILÓMETRO

2018

CAMPECHE

CARRETERA Y TRAMO: Francisco Escárcega - Chetumal Francisco Escárcega - Lim. Edos. Camp./Q. Roo INICIA EN KM: 0+000 FINALIZA EN KM: 179+900

SALDOS					CAUSAS					KILÓMETRO
ACCIDENTES	MUERTOS	HERIDOS	DAÑOS	MATERIALES	CONDUCTOR	VEHÍCULO	CAMINO	GANADO	A. NATURAL	
1	1	0	20,000		1	0	0	0	0	150



CLAVE	CLASIFICACIÓN DEL ACCIDENTE	CLAVE	CLASIFICACIÓN DEL ACCIDENTE
A	SALIDA DEL CAMINO	J	COLISIÓN CON BICICLETA
B	VOLCADURA	K	COLISIÓN SIN ESPECIFICAR
C	CHOQUE POR ALCANCE	L	COLISIÓN CONTRA VEHÍCULO
D	CHOQUE LATERAL	M	CHOQUE CONTRA SEMOVIENTE
E	CHOQUE CONTRA OBJETO FIJO	N	RELATIVO A LA CARGA
F	CHOQUE FRONTAL	O	OTROS
G	COLISIÓN CON MOTOCICLETA		- COLISIÓN CONTRA JINETE - CHOQUE CONTRA OTROS OBJETOS
H	ATROPELLAMIENTO		- CAIDA DE PASAJERO - DESPRENDIMIENTO DE EJE/NEUMÁTICO
			- INCENDIO - SIN DATO

ACCIDENTES EQUIVALENTES

- UN MUERTO = 6 ACCIDENTES
- Δ UN HERIDO = 2 ACCIDENTES

ACCIDENTES POR KILÓMETRO

2018

CAMPECHE

CARRETERA Y TRAMO: Haltunchén - San Antonio Cayal INICIA EN KM: 0+000 FINALIZA EN KM: 74+800

ACCIDENTES	MUERTOS	HERIDOS	DAÑOS	MATERIALES
1	0	1	14,000	
1	1	2	200,000	

CONDUCTOR	VEHÍCULO	CAMINO	GANADO	A. NATURAL
1	0	0	0	0
1	0	0	0	0

SALDOS — CAUSAS



NÚMERO Y CLASIFICACIÓN DE ACCIDENTES

CLAVE	CLASIFICACIÓN DEL ACCIDENTE	CLAVE	CLASIFICACIÓN DEL ACCIDENTE
A	SALIDA DEL CAMINO	J	COLISIÓN CON BICICLETA
B	VOLCADURA	K	COLISIÓN SIN ESPECIFICAR
C	CHOQUE POR ALCANCE	L	COLISIÓN CONTRA VEHÍCULO
D	CHOQUE LATERAL	M	CHOQUE CONTRA SEMOVIENTE
E	CHOQUE CONTRA OBJETO FIJO	N	RELATIVO A LA CARGA
F	CHOQUE FRONTAL	O	OTROS
G	COLISIÓN CON MOTOCICLETA		- COLISIÓN CONTRA JINETE - CHOQUE CONTRA OTROS OBJETOS
H	ATROPELLAMIENTO		- CAIDA DE PASAJERO - DESPRENDIMIENTO DE EJE/NEUMÁTICO
			- INCENDIO - SIN DATO

ACCIDENTES EQUIVALENTES

🚶	UN MUERTO = 6 ACCIDENTES
Δ	UN HERIDO = 2 ACCIDENTES

ACCIDENTES POR KILÓMETRO

2018

CAMPECHE

CARRETERA Y TRAMO: Haltunchén - San Antonio Cayal INICIA EN KM: 0+000 FINALIZA EN KM: 74+800

SALDOS				CAUSAS				
ACCIDENTES	MUERTOS	HERIDOS	DAÑOS	MATERIALES	CONDUCTOR	VEHÍCULO	CAMINO	GANADO	A. NATURAL
1	0	0	30,000		1	0	1	0	0
1	1	0	200,000		2	0	0	0	0

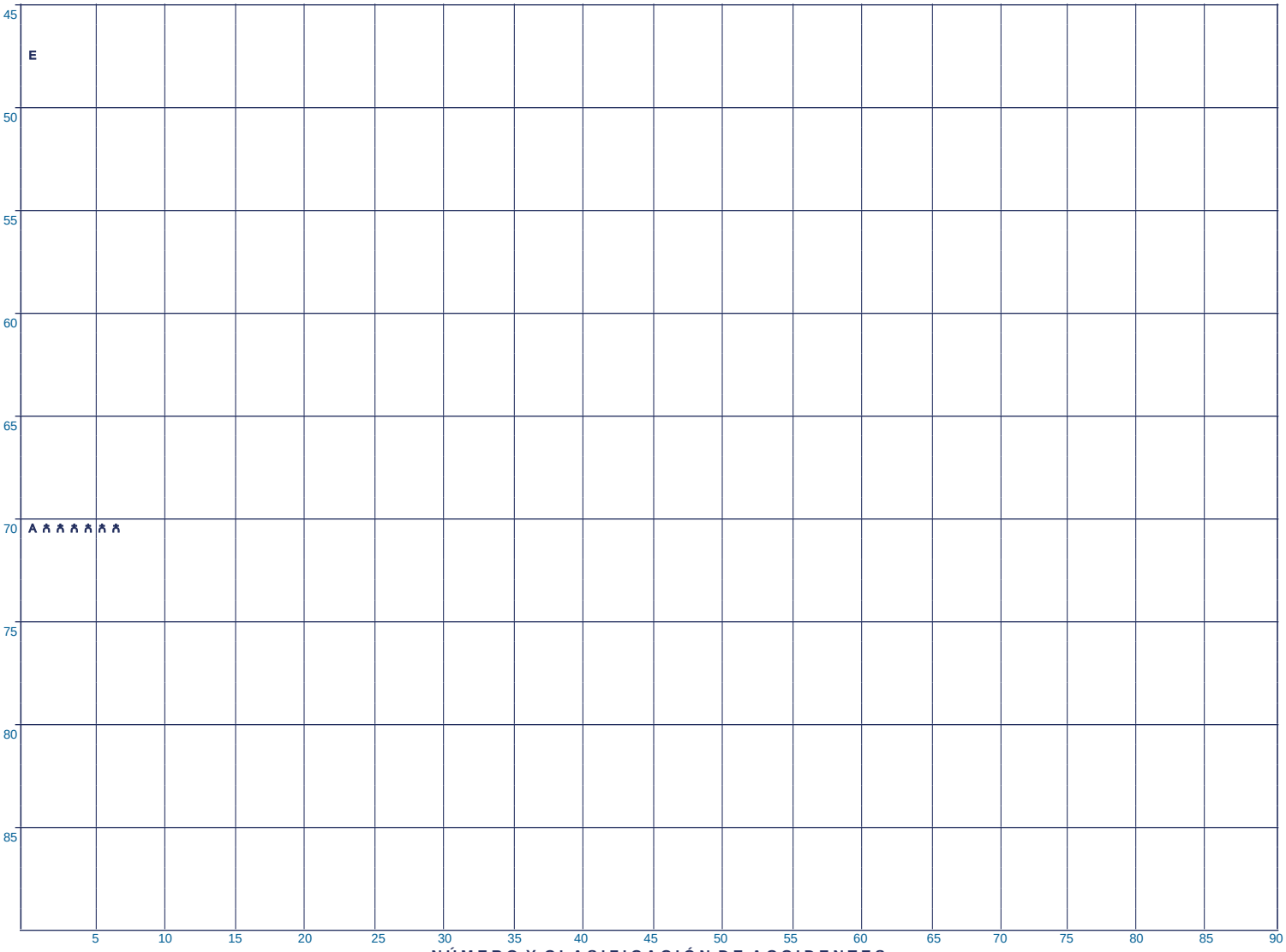

NÚMERO Y CLASIFICACIÓN DE ACCIDENTES

CLAVE	CLASIFICACIÓN DEL ACCIDENTE
A	SALIDA DEL CAMINO
B	VOLCADURA
C	CHOQUE POR ALCANCE
D	CHOQUE LATERAL
E	CHOQUE CONTRA OBJETO FIJO
F	CHOQUE FRONTAL
G	COLISIÓN CON MOTOCICLETA
H	ATROPELLAMIENTO

CLAVE	CLASIFICACIÓN DEL ACCIDENTE
J	COLISIÓN CON BICICLETA
K	COLISIÓN SIN ESPECIFICAR
L	COLISIÓN CONTRA VEHÍCULO
M	CHOQUE CONTRA SEMOVIENTE
N	RELATIVO A LA CARGA
O	OTROS

- COLISIÓN CONTRA JINETE
- CAIDA DE PASAJERO
- INCENDIO
- CHOQUE CONTRA OTROS OBJETOS
- DESPRENDIMIENTO DE EJE/NEUMÁTICO
- SIN DATO

ACCIDENTES EQUIVALENTES

🚶	UN MUERTO = 6 ACCIDENTES
Δ	UN HERIDO = 2 ACCIDENTES

ACCIDENTES POR KILÓMETRO

2018

CAMPECHE

CARRETERA Y TRAMO: Periférico Pablo García y Montilla (Libramiento de Campeche) INICIA EN KM: 0+000 FINALIZA EN KM: 26+200

ACCIDENTES	MUERTOS	HERIDOS	DAÑOS	MATERIALES	CONDUCTOR	VEHÍCULO	CAMINO	GANADO	A. NATURAL
1	0	0	90,000		1	0	0	0	0
1	0	4	80,000		1	0	2	0	0
1	0	0	50,000		1	0	0	0	0
2	0	0	69,000		2	0	0	0	0
1	0	2	13,000		1	0	0	0	0
3	0	0	270,000		5	0	0	0	0
3	0	0	102,000		4	0	2	0	0
1	0	0	40,000		1	0	0	0	0
1	0	1	35,000		1	0	0	0	0
1	0	0	35,000		1	0	0	0	0
1	0	0	15,000		1	0	0	0	0
1	0	0	50,000		1	0	0	0	0
1	1	0	30,000		1	0	0	0	0
1	0	0	50,000		2	0	0	0	0
1	0	0	150,000		1	0	0	0	0



SALDOS CAUSAS KILÓMETRO

NÚMERO Y CLASIFICACIÓN DE ACCIDENTES

CLAVE	CLASIFICACIÓN DEL ACCIDENTE	CLAVE	CLASIFICACIÓN DEL ACCIDENTE
A	SALIDA DEL CAMINO	J	COLISIÓN CON BICICLETA
B	VOLCADURA	K	COLISIÓN SIN ESPECIFICAR
C	CHOQUE POR ALCANCE	L	COLISIÓN CONTRA VEHÍCULO
D	CHOQUE LATERAL	M	CHOQUE CONTRA SEMOVIENTE
E	CHOQUE CONTRA OBJETO FIJO	N	RELATIVO A LA CARGA
F	CHOQUE FRONTAL	O	OTROS
G	COLISIÓN CON MOTOCICLETA		- COLISIÓN CONTRA JINETE - CHOQUE CONTRA OTROS OBJETOS - CAIDA DE PASAJERO - DESPRENDIMIENTO DE EJE/NEUMÁTICO - INCENDIO - SIN DATO
H	ATROPELLAMIENTO		

ACCIDENTES EQUIVALENTES

🚶	UN MUERTO = 6 ACCIDENTES
Δ	UN HERIDO = 2 ACCIDENTES

ACCIDENTES POR KILÓMETRO

2018

CAMPECHE

CARRETERA Y TRAMO: Presidente Díaz Ordaz - Sabancuy INICIA EN KM: 0+000 FINALIZA EN KM: 57+400

SALDOS					CAUSAS					KILÓMETRO
ACCIDENTES	MUERTOS	HERIDOS	DAÑOS	MATERIALES	CONDUCTOR	VEHÍCULO	CAMINO	GANADO	A. NATURAL	
1	1	1	45,000		1	0	0	0	0	10
1	0	0	20,000		1	0	0	0	0	20

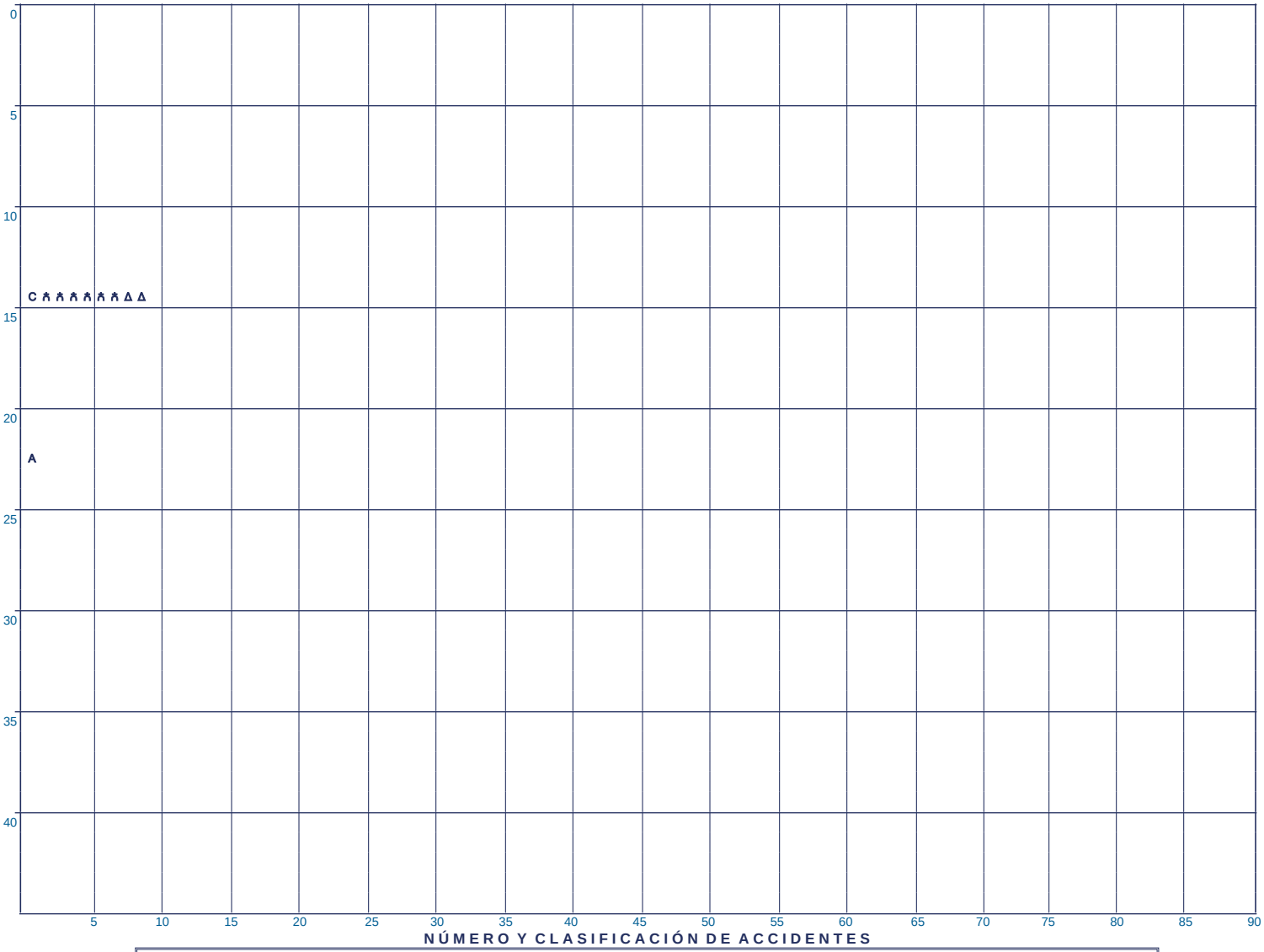

CLAVE	CLASIFICACIÓN DEL ACCIDENTE
A	SALIDA DEL CAMINO
B	VOLCADURA
C	CHOQUE POR ALCANCE
D	CHOQUE LATERAL
E	CHOQUE CONTRA OBJETO FIJO
F	CHOQUE FRONTAL
G	COLISIÓN CON MOTOCICLETA
H	ATROPELLAMIENTO

CLAVE	CLASIFICACIÓN DEL ACCIDENTE
J	COLISIÓN CON BICICLETA
K	COLISIÓN SIN ESPECIFICAR
L	COLISIÓN CONTRA VEHÍCULO
M	CHOQUE CONTRA SEMOVIENTE
N	RELATIVO A LA CARGA
O	OTROS

- COLISIÓN CONTRA JINETE
- CAIDA DE PASAJERO
- INCENDIO
- CHOQUE CONTRA OTROS OBJETOS
- DESPRENDIMIENTO DE EJE/NEUMÁTICO
- SIN DATO

ACCIDENTES EQUIVALENTES

🚶	UN MUERTO = 6 ACCIDENTES
Δ	UN HERIDO = 2 ACCIDENTES

ACCIDENTES POR KILÓMETRO

2018

CAMPECHE

CARRETERA Y TRAMO: Presidente Díaz Ordaz - Sabancuy INICIA EN KM: 0+000 FINALIZA EN KM: 57+400

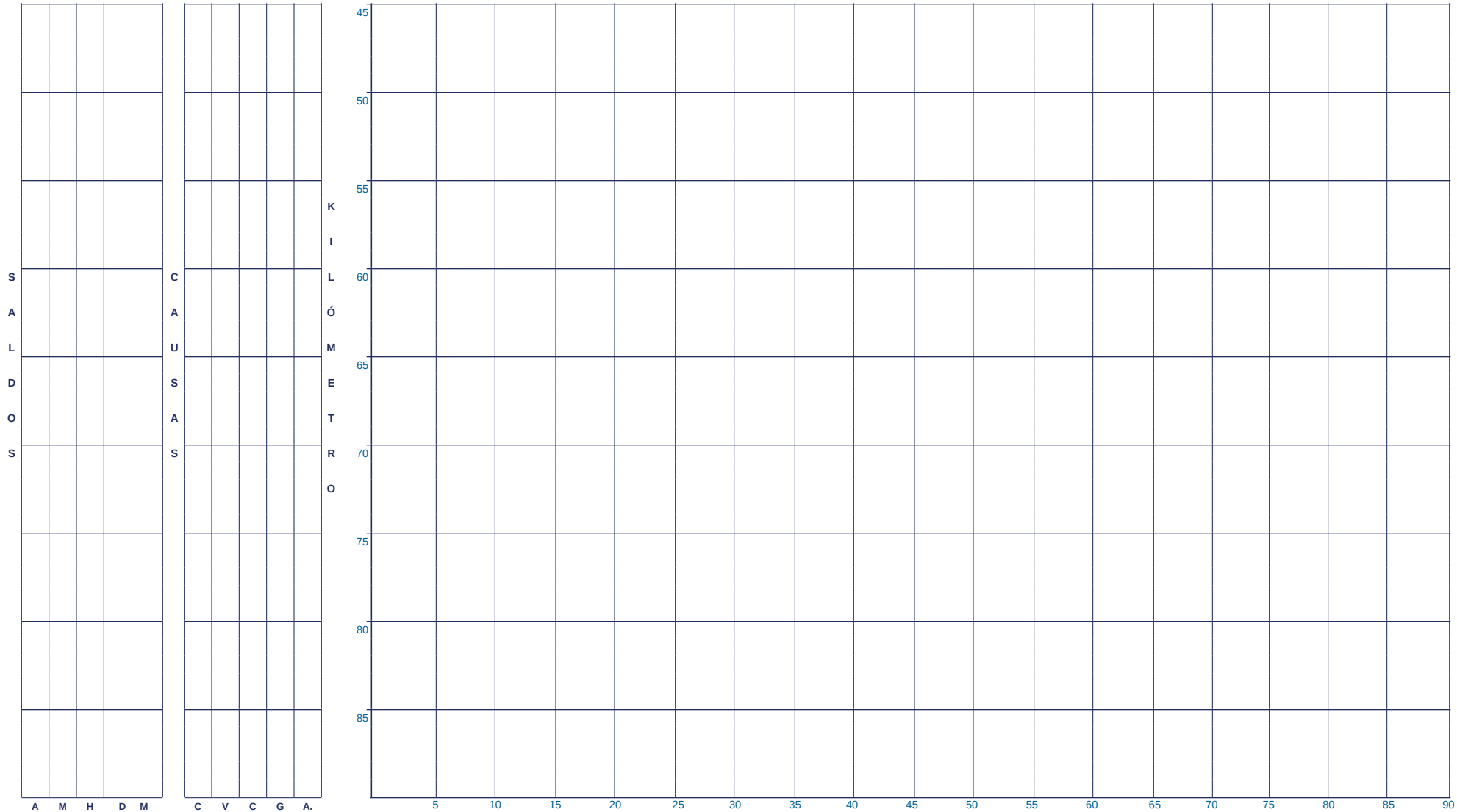

CLAVE	CLASIFICACIÓN DEL ACCIDENTE	CLAVE	CLASIFICACIÓN DEL ACCIDENTE
A	SALIDA DEL CAMINO	J	COLISIÓN CON BICICLETA
B	VOLCADURA	K	COLISIÓN SIN ESPECIFICAR
C	CHOQUE POR ALCANCE	L	COLISIÓN CONTRA VEHÍCULO
D	CHOQUE LATERAL	M	CHOQUE CONTRA SEMOVIENTE
E	CHOQUE CONTRA OBJETO FIJO	N	RELATIVO A LA CARGA
F	CHOQUE FRONTAL	O	OTROS
G	COLISIÓN CON MOTOCICLETA		- COLISIÓN CONTRA JINETE - CHOQUE CONTRA OTROS OBJETOS
H	ATROPELLAMIENTO		- CAIDA DE PASAJERO - DESPRENDIMIENTO DE EJE/NEUMÁTICO
			- INCENDIO - SIN DATO

ACCIDENTES EQUIVALENTES

♿	UN MUERTO = 6 ACCIDENTES
Δ	UN HERIDO = 2 ACCIDENTES

ACCIDENTES POR KILÓMETRO

2018

CAMPECHE

CARRETERA Y TRAMO: Ramal a Nuevo Coahuila INICIA EN KM: 0+000 FINALIZA EN KM: 80+500

	ACCIDENTES	MUERTOS	HERIDOS	DAÑOS	MATERIALES
SALDOS	1	0	0	110,000	

	CONDUCTOR	VEHÍCULO	CAMINO	GANADO	A. NATURAL
CAUSAS	1	0	0	0	0

KILÓMETRO



NÚMERO Y CLASIFICACIÓN DE ACCIDENTES

CLAVE	CLASIFICACIÓN DEL ACCIDENTE
A	SALIDA DEL CAMINO
B	VOLCADURA
C	CHOQUE POR ALCANCE
D	CHOQUE LATERAL
E	CHOQUE CONTRA OBJETO FIJO
F	CHOQUE FRONTAL
G	COLISIÓN CON MOTOCICLETA
H	ATROPELLAMIENTO

CLAVE	CLASIFICACIÓN DEL ACCIDENTE
J	COLISIÓN CON BICICLETA
K	COLISIÓN SIN ESPECIFICAR
L	COLISIÓN CONTRA VEHÍCULO
M	CHOQUE CONTRA SEMOVIENTE
N	RELATIVO A LA CARGA
O	OTROS

- COLISIÓN CONTRA JINETE
- CAIDA DE PASAJERO
- INCENDIO
- CHOQUE CONTRA OTROS OBJETOS
- DESPRENDIMIENTO DE EJE/NEUMÁTICO
- SIN DATO

ACCIDENTES EQUIVALENTES

♿	UN MUERTO = 6 ACCIDENTES
Δ	UN HERIDO = 2 ACCIDENTES

ACCIDENTES POR KILÓMETRO

2018

CAMPECHE

CARRETERA Y TRAMO: Ramal a Nuevo Coahuila INICIA EN KM: 0+000 FINALIZA EN KM: 80+500

SALDOS				CAUSAS				
ACCIDENTES	MUERTOS	HERIDOS	DAÑOS MATERIALES	CONDUCTOR	VEHÍCULO	CAMINO	GANADO	A. NATURAL
1	0	0	70,000	0	2	0	0	0



CLAVE	CLASIFICACIÓN DEL ACCIDENTE	CLAVE	CLASIFICACIÓN DEL ACCIDENTE
A	SALIDA DEL CAMINO	J	COLISIÓN CON BICICLETA
B	VOLCADURA	K	COLISIÓN SIN ESPECIFICAR
C	CHOQUE POR ALCANCE	L	COLISIÓN CONTRA VEHÍCULO
D	CHOQUE LATERAL	M	CHOQUE CONTRA SEMOVIENTE
E	CHOQUE CONTRA OBJETO FIJO	N	RELATIVO A LA CARGA
F	CHOQUE FRONTAL	O	OTROS
G	COLISIÓN CON MOTOCICLETA		- COLISIÓN CONTRA JINETE - CHOQUE CONTRA OTROS OBJETOS - CAIDA DE PASAJERO - DESPRENDIMIENTO DE EJE/NEUMÁTICO - INCENDIO - SIN DATO
H	ATROPELLAMIENTO		

ACCIDENTES EQUIVALENTES

♿	UN MUERTO = 6 ACCIDENTES
Δ	UN HERIDO = 2 ACCIDENTES

ACCIDENTES POR KILÓMETRO

2018

CAMPECHE

CARRETERA Y TRAMO: Ramal a Ruíz Cortines INICIA EN KM: 0+000 FINALIZA EN KM: 11+800

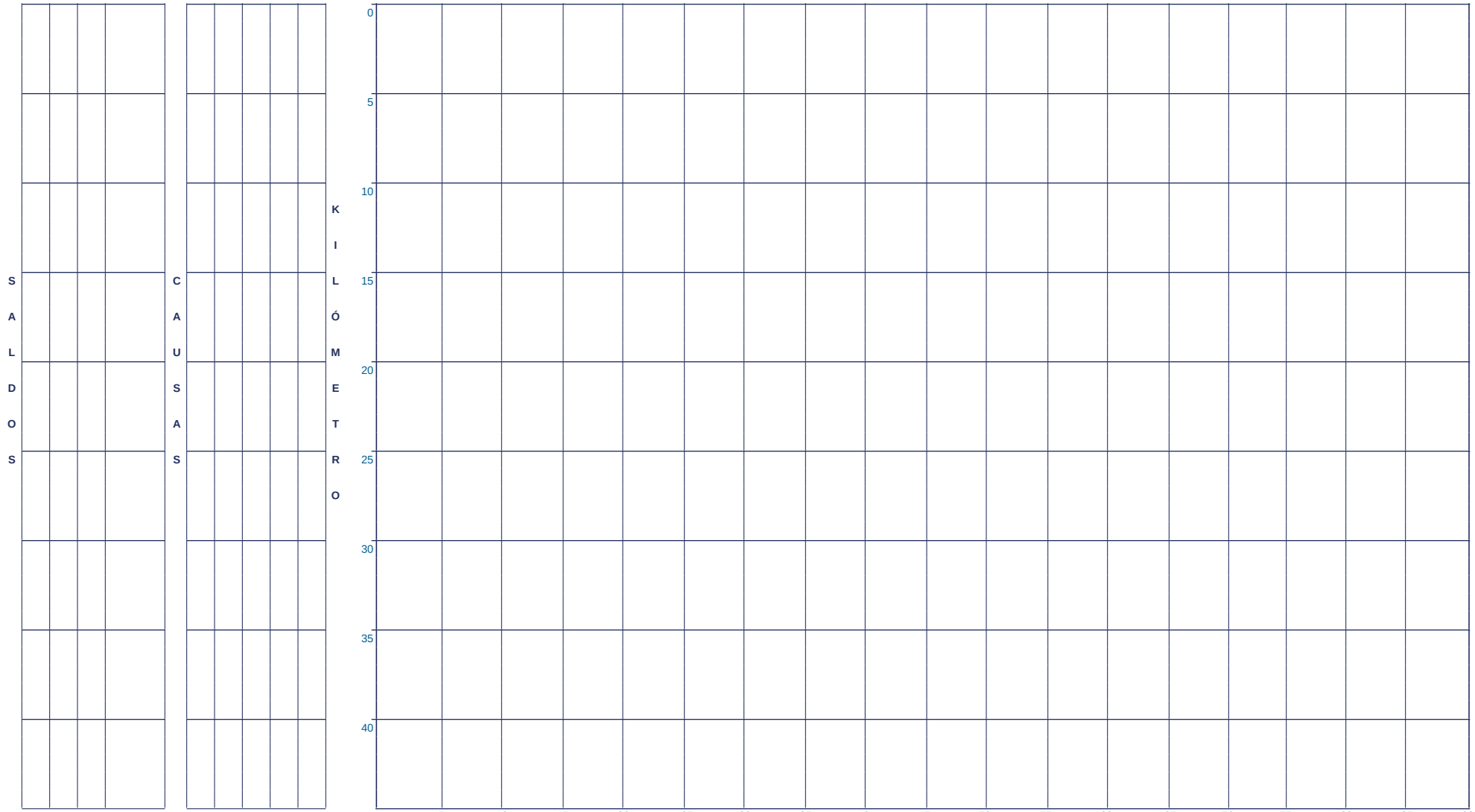

CLAVE	CLASIFICACIÓN DEL ACCIDENTE	CLAVE	CLASIFICACIÓN DEL ACCIDENTE
A	SALIDA DEL CAMINO	J	COLISIÓN CON BICICLETA
B	VOLCADURA	K	COLISIÓN SIN ESPECIFICAR
C	CHOQUE POR ALCANCE	L	COLISIÓN CONTRA VEHÍCULO
D	CHOQUE LATERAL	M	CHOQUE CONTRA SEMOVIENTE
E	CHOQUE CONTRA OBJETO FIJO	N	RELATIVO A LA CARGA
F	CHOQUE FRONTAL	O	OTROS
G	COLISIÓN CON MOTOCICLETA		- COLISIÓN CONTRA JINETE - CHOQUE CONTRA OTROS OBJETOS
H	ATROPELLAMIENTO		- CAIDA DE PASAJERO - DESPRENDIMIENTO DE EJE/NEUMÁTICO
			- INCENDIO - SIN DATO

ACCIDENTES EQUIVALENTES

☠	UN MUERTO = 6 ACCIDENTES
Δ	UN HERIDO = 2 ACCIDENTES

ACCIDENTES POR KILÓMETRO

2018

CAMPECHE

CARRETERA Y TRAMO: San Marcos - Palizada Lim. Edos. Tab./Camp. - Palizada INICIA EN KM: 1+500 FINALIZA EN KM: 68+000

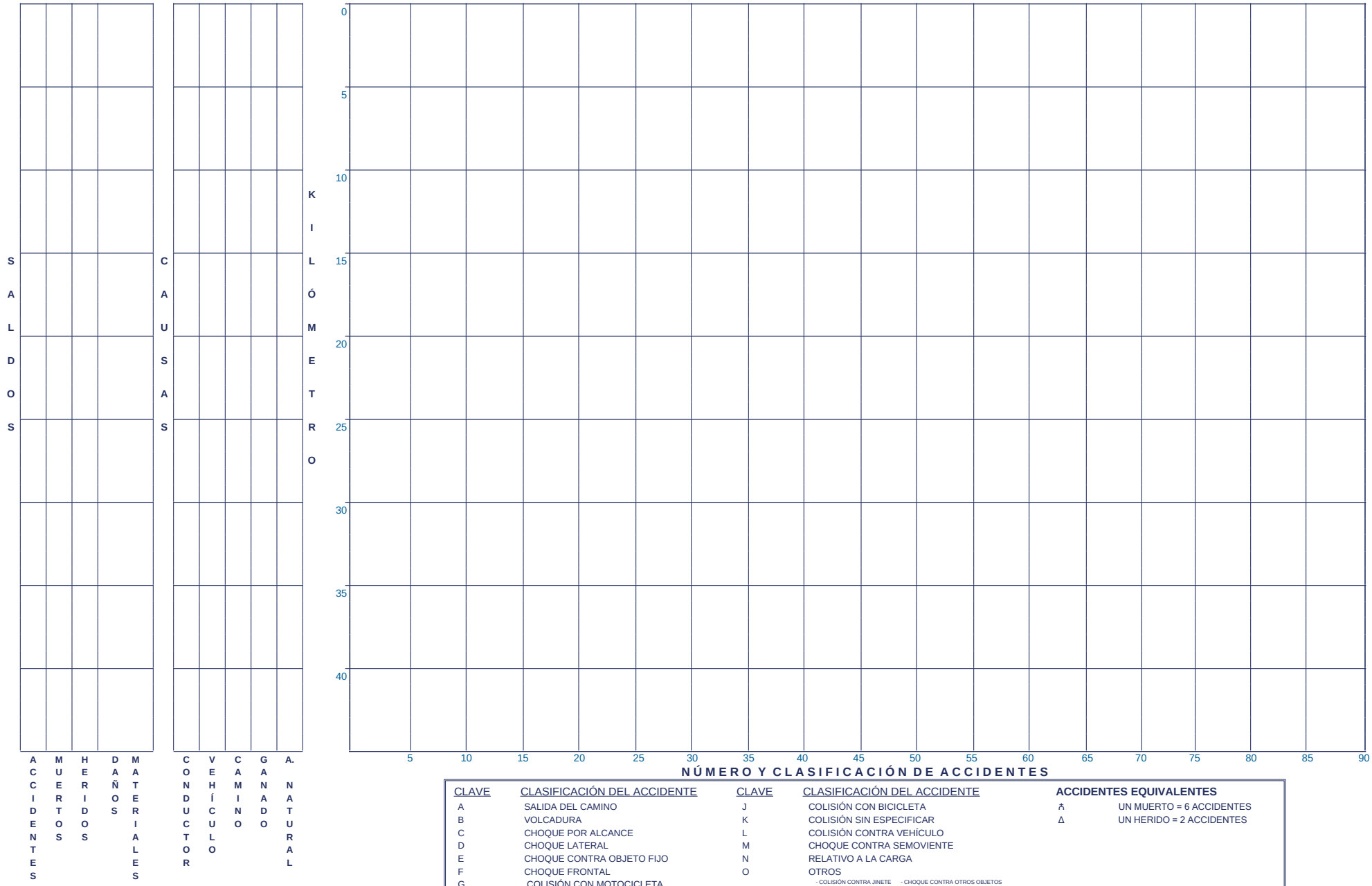

CLAVE	CLASIFICACIÓN DEL ACCIDENTE	CLAVE	CLASIFICACIÓN DEL ACCIDENTE
A	SALIDA DEL CAMINO	J	COLISIÓN CON BICICLETA
B	VOLCADURA	K	COLISIÓN SIN ESPECIFICAR
C	CHOQUE POR ALCANCE	L	COLISIÓN CONTRA VEHÍCULO
D	CHOQUE LATERAL	M	CHOQUE CONTRA SEMOVIENTE
E	CHOQUE CONTRA OBJETO FIJO	N	RELATIVO A LA CARGA
F	CHOQUE FRONTAL	O	OTROS
G	COLISIÓN CON MOTOCICLETA		- COLISIÓN CONTRA JINETE - CHOQUE CONTRA OTROS OBJETOS
H	ATROPELLAMIENTO		- CAIDA DE PASAJERO - DESPRENDIMIENTO DE EJE/NEUMÁTICO
			- INCENDIO - SIN DATO

ACCIDENTES EQUIVALENTES

♿	UN MUERTO = 6 ACCIDENTES
Δ	UN HERIDO = 2 ACCIDENTES

ACCIDENTES POR KILÓMETRO

2018

CAMPECHE

CARRETERA Y TRAMO: San Marcos - Palizada Lim. Edos. Tab./Camp. - Palizada INICIA EN KM: 1+500 FINALIZA EN KM: 68+000

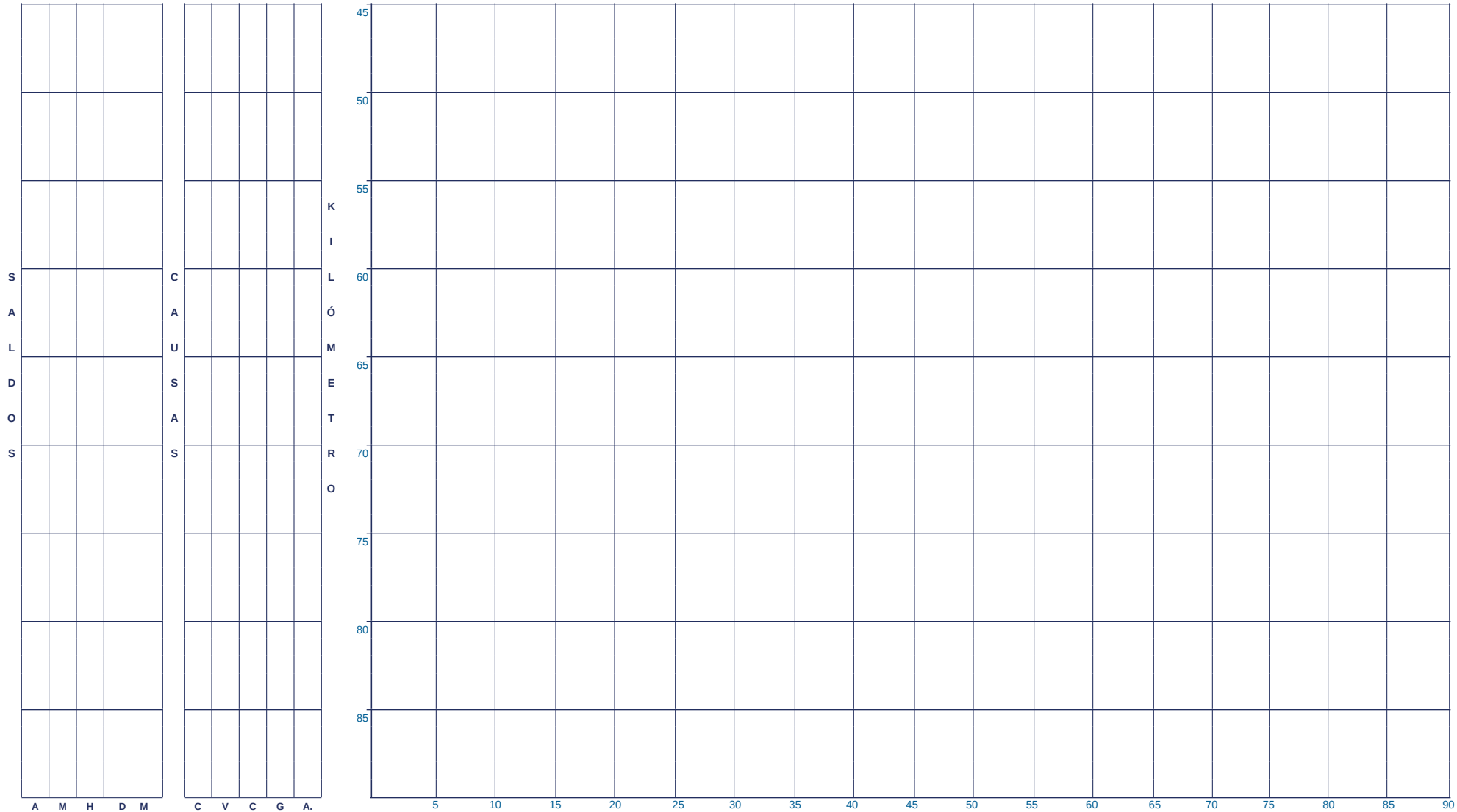

CLAVE	CLASIFICACIÓN DEL ACCIDENTE	CLAVE	CLASIFICACIÓN DEL ACCIDENTE
A	SALIDA DEL CAMINO	J	COLISIÓN CON BICICLETA
B	VOLCADURA	K	COLISIÓN SIN ESPECIFICAR
C	CHOQUE POR ALCANCE	L	COLISIÓN CONTRA VEHÍCULO
D	CHOQUE LATERAL	M	CHOQUE CONTRA SEMOVIENTE
E	CHOQUE CONTRA OBJETO FIJO	N	RELATIVO A LA CARGA
F	CHOQUE FRONTAL	O	OTROS
G	COLISIÓN CON MOTOCICLETA		- COLISIÓN CONTRA JINETE - CHOQUE CONTRA OTROS OBJETOS
H	ATROPELLAMIENTO		- CAIDA DE PASAJERO - DESPRENDIMIENTO DE EJE/NEUMÁTICO
			- INCENDIO - SIN DATO

ACCIDENTES EQUIVALENTES

♿	UN MUERTO = 6 ACCIDENTES
Δ	UN HERIDO = 2 ACCIDENTES

ACCIDENTES POR KILÓMETRO

2018

CAMPECHE

CARRETERA Y TRAMO: Villahermosa - Cd. del Carmen Lim. Edos. Tab./Camp. - Cd. del Carmen INICIA EN KM: 99+750 FINALIZA EN KM: 166+760

ACCIDENTES	MUERTOS	HERIDOS	DAÑOS	MATERIALES
1	0	0	50,000	
1	0	0	80,000	
1	1	1	150,000	
1 1	2 0	0 0	450,000 5,000	
1	0	0	5,000	
1	0	0	315,000	

CONDUCTOR	VEHÍCULO	CAMINO	GANADO	A. NATURAL
0	0	1	0	1
0	1	1	0	1
0	0	2	0	1
1 1	0 0	0 0	0 0	0 0
0	0	2	0	1
1	0	0	0	0

SALDOS — CAUSAS

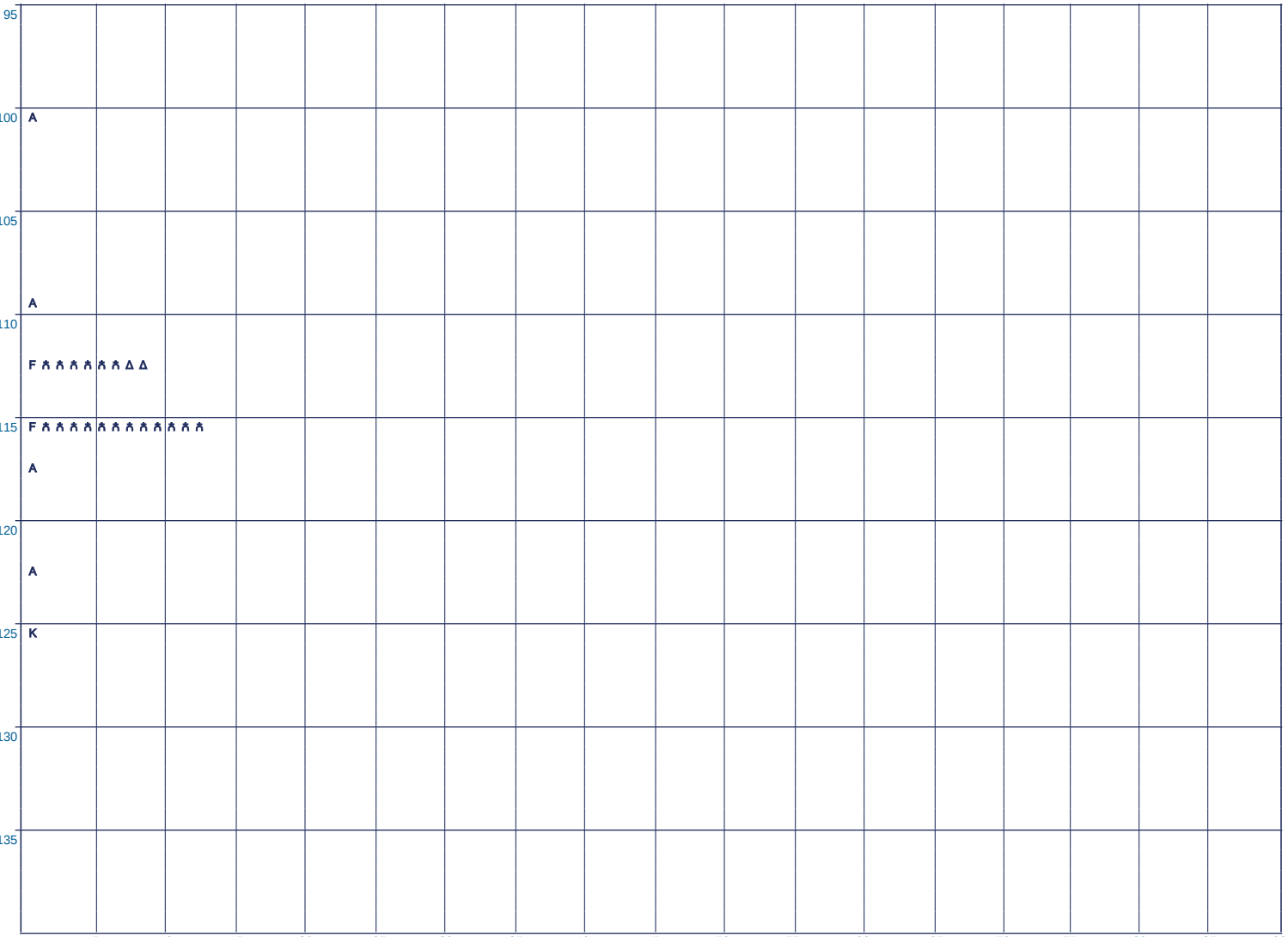

CLAVE	CLASIFICACIÓN DEL ACCIDENTE
A	SALIDA DEL CAMINO
B	VOLCADURA
C	CHOQUE POR ALCANCE
D	CHOQUE LATERAL
E	CHOQUE CONTRA OBJETO FIJO
F	CHOQUE FRONTAL
G	COLISIÓN CON MOTOCICLETA
H	ATROPELLAMIENTO

CLAVE	CLASIFICACIÓN DEL ACCIDENTE
J	COLISIÓN CON BICICLETA
K	COLISIÓN SIN ESPECIFICAR
L	COLISIÓN CONTRA VEHÍCULO
M	CHOQUE CONTRA SEMOVIENTE
N	RELATIVO A LA CARGA
O	OTROS

- COLISIÓN CONTRA JINETE
- CAIDA DE PASAJERO
- INCENDIO
- CHOQUE CONTRA OTROS OBJETOS
- DESPRENDIMIENTO DE EJE/NEUMÁTICO
- SIN DATO

ACCIDENTES EQUIVALENTES

Ѧ	UN MUERTO = 6 ACCIDENTES
Δ	UN HERIDO = 2 ACCIDENTES

ACCIDENTES POR KILÓMETRO

2018

CAMPECHE

CARRETERA Y TRAMO: Villahermosa - Cd. del Carmen Lim. Edos. Tab./Camp. - Cd. del Carmen INICIA EN KM: 99+750 FINALIZA EN KM: 166+760

SALDOS					CAUSAS					KILÓMETRO
ACCIDENTES	MUERTOS	HERIDOS	DAÑOS	MATERIALES	CONDUCTOR	VEHÍCULO	CAMINO	GANADO	A. NATURAL	
1	1	2	300,000		1	0	0	0	0	165



NÚMERO Y CLASIFICACIÓN DE ACCIDENTES

CLAVE	CLASIFICACIÓN DEL ACCIDENTE
A	SALIDA DEL CAMINO
B	VOLCADURA
C	CHOQUE POR ALCANCE
D	CHOQUE LATERAL
E	CHOQUE CONTRA OBJETO FIJO
F	CHOQUE FRONTAL
G	COLISIÓN CON MOTOCICLETA
H	ATROPELLAMIENTO

CLAVE	CLASIFICACIÓN DEL ACCIDENTE
J	COLISIÓN CON BICICLETA
K	COLISIÓN SIN ESPECIFICAR
L	COLISIÓN CONTRA VEHÍCULO
M	CHOQUE CONTRA SEMOVIENTE
N	RELATIVO A LA CARGA
O	OTROS

- COLISIÓN CONTRA JINETE
- CAIDA DE PASAJERO
- INCENDIO
- CHOQUE CONTRA OTROS OBJETOS
- DESPRENDIMIENTO DE EJE/NEUMÁTICO
- SIN DATO

ACCIDENTES EQUIVALENTES

♿	UN MUERTO = 6 ACCIDENTES
Δ	UN HERIDO = 2 ACCIDENTES

ACCIDENTES POR KILÓMETRO

2018

CAMPECHE

CARRETERA Y TRAMO: Villahermosa - Francisco Escárcega Lim. Edos. Tab./ Camp. - Francisco Escárcega INICIA EN KM: 154+600 FINALIZA EN KM: 297+400

SALDOS	CAUSAS	KILÓMETRO
ACCIDENTES / MUERTOS / HERIDOS / DAÑOS / MATERIALES	CONDUCTOR / VEHÍCULO / CAMINO / GANADO / A. NATURAL	
		150
1 0 0 20,000	1 0 0 0 0	155 K
1 1 0 235,000	1 0 0 0 0	160 K 🚶🚶🚶🚶🚶
		165
1 0 0 200,000	1 0 0 0 0	170 A
1 0 0 550,000	1 0 0 0 0	F
1 0 0 15,000	0 0 0 1 0	M
		175
1 0 0 20,000	0 0 1 0 0	180 A
		185
1 0 0 40,000	1 0 0 0 0	190 E

5 10 15 20 25 30 35 40 45 50 55 60 65 70 75 80 85 90

NÚMERO Y CLASIFICACIÓN DE ACCIDENTES

CLAVE	CLASIFICACIÓN DEL ACCIDENTE	CLAVE	CLASIFICACIÓN DEL ACCIDENTE
A	SALIDA DEL CAMINO	J	COLISIÓN CON BICICLETA
B	VOLCADURA	K	COLISIÓN SIN ESPECIFICAR
C	CHOQUE POR ALCANCE	L	COLISIÓN CONTRA VEHÍCULO
D	CHOQUE LATERAL	M	CHOQUE CONTRA SEMOVIENTE
E	CHOQUE CONTRA OBJETO FIJO	N	RELATIVO A LA CARGA
F	CHOQUE FRONTAL	O	OTROS
G	COLISIÓN CON MOTOCICLETA		- COLISIÓN CONTRA JINETE - CHOQUE CONTRA OTROS OBJETOS - CAIDA DE PASAJERO - DESPRENDIMIENTO DE EJE/NEUMÁTICO - INCENDIO - SIN DATO
H	ATROPELLAMIENTO		

ACCIDENTES EQUIVALENTES

🚶	UN MUERTO = 6 ACCIDENTES
Δ	UN HERIDO = 2 ACCIDENTES

ACCIDENTES POR KILÓMETRO

2018

CAMPECHE

CARRETERA Y TRAMO: Villahermosa - Francisco Escárcega Lim. Edos. Tab./ Camp. - Francisco Escárcega INICIA EN KM: 154+600 FINALIZA EN KM: 297+400

SALDOS				CAUSAS					KILÓMETRO	NÚMERO Y CLASIFICACIÓN DE ACCIDENTES
ACCIDENTES	MUERTOS	HERIDOS	DAÑOS	CONDUCTOR	VEHÍCULO	CAMINO	GANADO	NATURAL		
1	0	0	200,000	0	0	3	0	1	195	A
1	1	0	90,000	0	0	0	0	0	200	H 🚶🚶🚶🚶🚶🚶
1	1	0	40,000	1	0	0	0	0	205	K 🚶🚶🚶🚶🚶🚶
1	0	2	150,000	0	0	1	0	0	210	A Δ Δ Δ Δ
									215	
1	0	0	300,000	1	0	0	0	0	220	A
									225	
1	0	0	80,000	1	0	0	0	0	230	E
									235	

5 10 15 20 25 30 35 40 45 50 55 60 65 70 75 80 85 90

CLAVE	CLASIFICACIÓN DEL ACCIDENTE	CLAVE	CLASIFICACIÓN DEL ACCIDENTE
A	SALIDA DEL CAMINO	J	COLISIÓN CON BICICLETA
B	VOLCADURA	K	COLISIÓN SIN ESPECIFICAR
C	CHOQUE POR ALCANCE	L	COLISIÓN CONTRA VEHÍCULO
D	CHOQUE LATERAL	M	CHOQUE CONTRA SEMOVIENTE
E	CHOQUE CONTRA OBJETO FIJO	N	RELATIVO A LA CARGA
F	CHOQUE FRONTAL	O	OTROS
G	COLISIÓN CON MOTOCICLETA		- COLISIÓN CONTRA JINETE - CHOQUE CONTRA OTROS OBJETOS
H	ATROPELLAMIENTO		- CAIDA DE PASAJERO - DESPRENDIMIENTO DE EJE/NEUMÁTICO
			- INCENDIO - SIN DATO

ACCIDENTES EQUIVALENTES

🚶 UN MUERTO = 6 ACCIDENTES

Δ UN HERIDO = 2 ACCIDENTES

ACCIDENTES POR KILÓMETRO

2018

CAMPECHE

CARRETERA Y TRAMO: Villahermosa - Francisco Escárcega Lim. Edos. Tab./ Camp. - Francisco Escárcega INICIA EN KM: 154+600 FINALIZA EN KM: 297+400

ACCIDENTES	MUERTOS	HERIDOS	DAÑOS	MATERIALES
1	0	0	300,000	
1	0	0	50,000	
1	0	0	150,000	
2	2	2	63,000	
2	0	0	210,000	
1	0	0	150,000	
1	0	0	200,000	

CONDUCTOR	VEHÍCULO	CAMINO	GANADO	A. NATURAL
1	0	0	0	0
0	0	0	1	0
0	0	3	0	1
2	0	0	0	0
2	0	3	0	0
1	0	0	0	0
1	0	0	0	0

SALDOS — CAUSAS

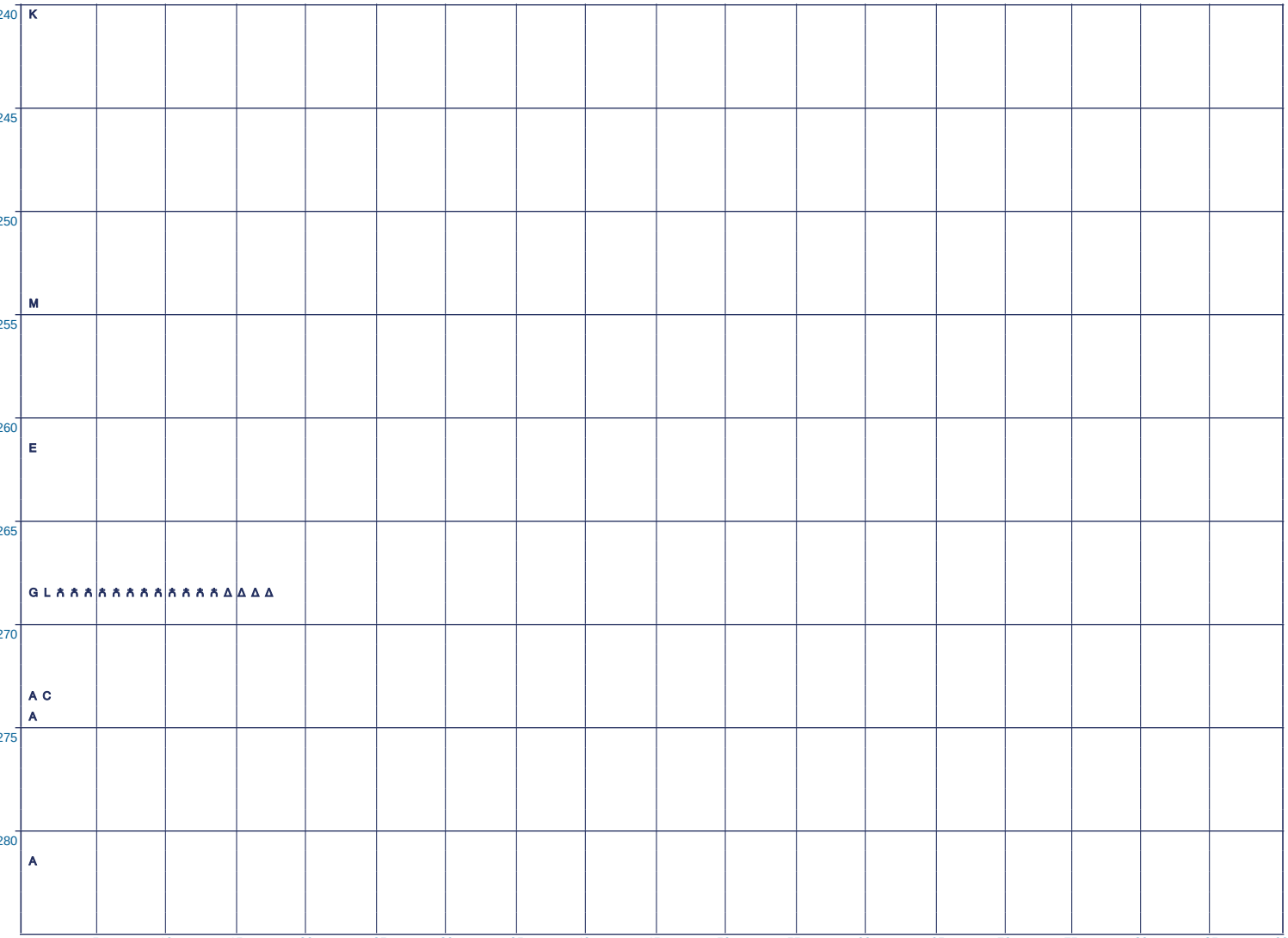

KILÓMETRO

NÚMERO Y CLASIFICACIÓN DE ACCIDENTES

CLAVE	CLASIFICACIÓN DEL ACCIDENTE	CLAVE	CLASIFICACIÓN DEL ACCIDENTE
A	SALIDA DEL CAMINO	J	COLISIÓN CON BICICLETA
B	VOLCADURA	K	COLISIÓN SIN ESPECIFICAR
C	CHOQUE POR ALCANCE	L	COLISIÓN CONTRA VEHÍCULO
D	CHOQUE LATERAL	M	CHOQUE CONTRA SEMOVIENTE
E	CHOQUE CONTRA OBJETO FIJO	N	RELATIVO A LA CARGA
F	CHOQUE FRONTAL	O	OTROS
G	COLISIÓN CON MOTOCICLETA		- COLISIÓN CONTRA JINETE - CHOQUE CONTRA OTROS OBJETOS - CAIDA DE PASAJERO - DESPRENDIMIENTO DE EJE/NEUMÁTICO - INCENDIO - SIN DATO
H	ATROPELLAMIENTO		

ACCIDENTES EQUIVALENTES

- UN MUERTO = 6 ACCIDENTES
- Δ UN HERIDO = 2 ACCIDENTES

ACCIDENTES POR KILÓMETRO

2018

CAMPECHE

CARRETERA Y TRAMO: Villahermosa - Francisco Escárcega Lim. Edos. Tab./ Camp. - Francisco Escárcega INICIA EN KM: 154+600 FINALIZA EN KM: 297+400

ACCIDENTES	MUERTOS	HERIDOS	DAÑOS	MATERIALES	CONDUCTOR	VEHÍCULO	CAMINO	GANADO	A. NATURAL	KILÓMETRO
1	1	0	60,000		1	0	0	0	0	
1	0	0	300,000		1	0	0	0	0	
2	3	2	115,000		2	0	0	0	0	
1	0	1	3,000		1	0	0	0	0	

SALDOS

CAUSAS

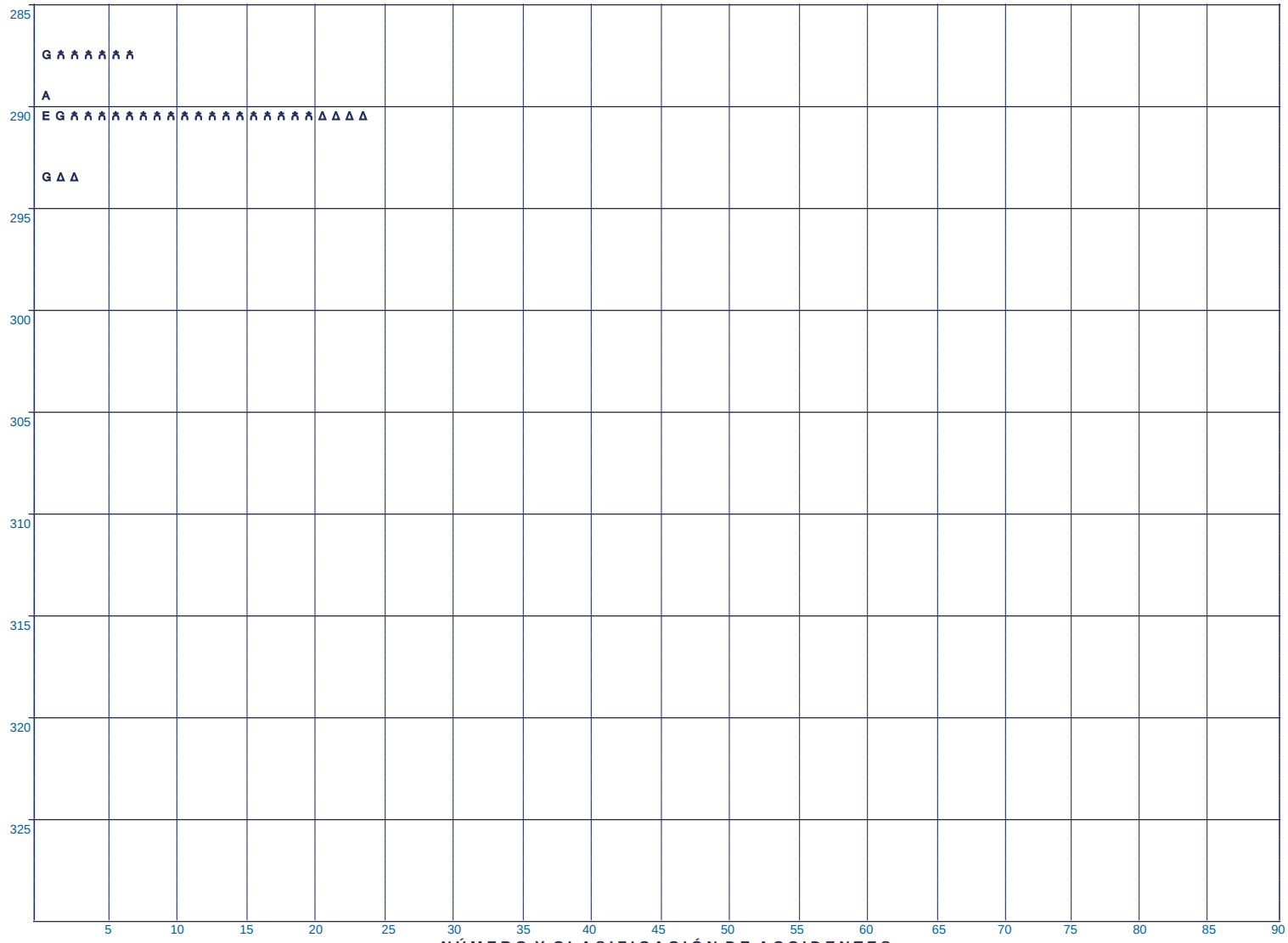

NÚMERO Y CLASIFICACIÓN DE ACCIDENTES

CLAVE	CLASIFICACIÓN DEL ACCIDENTE	CLAVE	CLASIFICACIÓN DEL ACCIDENTE
A	SALIDA DEL CAMINO	J	COLISIÓN CON BICICLETA
B	VOLCADURA	K	COLISIÓN SIN ESPECIFICAR
C	CHOQUE POR ALCANCE	L	COLISIÓN CONTRA VEHÍCULO
D	CHOQUE LATERAL	M	CHOQUE CONTRA SEMOVIENTE
E	CHOQUE CONTRA OBJETO FIJO	N	RELATIVO A LA CARGA
F	CHOQUE FRONTAL	O	OTROS
G	COLISIÓN CON MOTOCICLETA		- COLISIÓN CONTRA JINETE - CHOQUE CONTRA OTROS OBJETOS
H	ATROPELLAMIENTO		- CAIDA DE PASAJERO - DESPRENDIMIENTO DE EJE/NEUMÁTICO
			- INCENDIO - SIN DATO

ACCIDENTES EQUIVALENTES

☆ UN MUERTO = 6 ACCIDENTES

Δ UN HERIDO = 2 ACCIDENTES

CAUSAS DEL ACCIDENTE POR FACTOR (en porcentaje)

2018

CAMPECHE

Carretera y tramo	Conductor	Vehículo	Camino	Irrupción de ganado	Agente Natural
Campeche - Mérida Campeche - Lim. Edos. Camp./Yuc.	61.90	7.94	22.22	0.00	7.94
Campeche - Tixmucuy					
Campeche - Umán Campeche - Lim. Edos. Camp./Yuc.	77.78	11.11	11.11	0.00	0.00
Cd. del Carmen - Campeche	80.56	2.78	13.89	0.00	2.78
Champotón - Campeche (Cuota)	40.00	20.00	26.67	0.00	13.33
Chencollí - Tenabo					
Dzitbalché - Ent. San Bernardo T. C. (Campeche - Mérida) - Lim. Edos. Camp./Yuc.					
Francisco Escárcega - Champotón	88.89	0.00	11.11	0.00	0.00
Francisco Escárcega - Chetumal Francisco Escárcega - Lim. Edos. Camp./Q. Roo	63.16	21.05	10.53	0.00	5.26
Haltunchén - San Antonio Cayal	83.33	0.00	16.67	0.00	0.00
Periférico Pablo García y Montilla (Libramiento de Campeche)	85.71	0.00	14.29	0.00	0.00
Presidente Díaz Ordaz - Sabancuy	100.00	0.00	0.00	0.00	0.00
Ramal a Nuevo Coahuila	33.33	66.67	0.00	0.00	0.00
Ramal a Ruíz Cortines					
San Marcos - Palizada Lim. Edos. Tab./Camp. - Palizada					
Villahermosa - Cd. del Carmen Lim. Edos. Tab./Camp. - Cd. del Carmen	26.67	6.67	40.00	0.00	26.67
Villahermosa - Francisco Escárcega Lim. Edos. Tab./ Camp. - Francisco Escárcega	57.14	0.00	31.43	5.71	5.71

TOTAL DE CAUSAS DEL ACCIDENTE POR FACTOR (en porcentaje)

Campeche	**65.86**	**7.23**	**20.08**	**0.80**	**6.02**

CIRCUNSTANCIAS QUE CONTRIBUYERON AL ACCIDENTE

2018

CAMPECHE

Carretera y tramo	Conductor										Vehículo						Camino							Agente Natural
	Imprudencia o intención	Velocidad excesiva	Invadió carril contrario	Rebasó indebidamente	No respetó señal de alto	No cedió el paso	No guardó distancia	Viró indebidamente	Mal estacionado	Dormitando	Neumáticos	Frenos	Malas condiciones mecánicas	Dirección	Suspensión	Ejes	Irrupción de ganado	Desperfectos	Falta de señales	Objetos en el camino	Mojado	Resbaloso	Otro	Lluvia
Campeche - Mérida Campeche - Lim. Edos. Camp./Yuc.	21	4	2	0	0	0	4	1	0	7	2	0	1	0	1	1	0	0	0	1	7	6	0	5
Campeche - Tixmucuy																								
Campeche - Umán Campeche - Lim. Edos. Camp./Yuc.	8	0	4	1	0	0	0	0	1	0	2	0	0	0	0	0	0	0	0	0	2	0	0	0
Cd. del Carmen - Campeche	4	1	7	1	0	4	5	3	0	4	1	0	0	0	0	0	0	0	0	0	3	2	0	1
Champotón - Campeche (Cuota)	3	1	0	0	0	0	0	1	0	1	2	0	0	0	1	0	0	0	0	0	2	2	0	2
Chencollí - Tenabo																								
Dzitbalché - Ent. San Bernardo T. C. (Campeche - Mérida) - Lim. Edos. Camp./Yuc.																								
Francisco Escárcega - Champotón	1	1	4	0	0	0	0	1	0	1	0	0	0	0	0	0	0	0	1	0	0	0	0	0
Francisco Escárcega - Chetumal Francisco Escárcega - Lim. Edos. Camp./Q. Roo	1	0	7	0	0	0	1	2	1	0	3	1	0	0	0	0	0	1	0	1	0	0	0	1
Haltunchén - San Antonio Cayal	2	0	2	0	0	0	0	1	0	0	0	0	0	0	0	0	0	0	0	0	0	0	1	0
Periférico Pablo García y Montilla (Libramiento de Campeche)	12	1	0	0	1	1	4	3	0	2	0	0	0	0	0	0	0	0	0	0	2	2	0	0

CIRCUNSTANCIAS QUE CONTRIBUYERON AL ACCIDENTE

2018

CAMPECHE

Carretera y tramo	Conductor										Vehículo						Camino							Agente Natural
	Imprudencia o intención	Velocidad excesiva	Invadió carril contrario	Rebasó indebidamente	No respetó señal de alto	No cedió el paso	No guardó distancia	Viró indebidamente	Mal estacionado	Dormitando	Neumáticos	Frenos	Malas condiciones mecánicas	Dirección	Suspensión	Ejes	Irrupción de ganado	Desperfectos	Falta de señales	Objetos en el camino	Mojado	Resbaloso	Otro	Lluvia
Presidente Díaz Ordaz - Sabancuy	1	0	0	0	0	0	1	0	0	0	0	0	0	0	0	0	0	0	0	0	0	0	0	0
Ramal a Nuevo Coahuila	0	0	1	0	0	0	0	0	0	0	0	0	1	1	0	0	0	0	0	0	0	0	0	0
Ramal a Ruíz Cortines																								
San Marcos - Palizada Lim. Edos. Tab./Camp. - Palizada																								
Villahermosa - Cd. del Carmen Lim. Edos. Tab./Camp. - Cd. del Carmen	0	0	2	0	0	1	0	0	0	1	0	0	1	0	0	0	0	0	0	0	4	2	0	4
Villahermosa - Francisco Escárcega Lim. Edos. Tab./ Camp. - Francisco Escárcega	9	0	5	0	0	0	1	1	1	3	0	0	0	0	0	0	2	4	0	1	3	3	0	2

CIRCUNSTANCIAS QUE CONTRIBUYERON AL ACCIDENTE

Campeche	**62**	**8**	**34**	**2**	**1**	**6**	**16**	**13**	**3**	**19**	**10**	**1**	**3**	**1**	**2**	**1**	**2**	**5**	**1**	**3**	**23**	**17**	**1**	**15**

DATOS DEL LUGAR DEL ACCIDENTE Y CONTROL DEL TRÁNSITO

2018

CAMPECHE

Carretera y tramo	Alineamiento vertical			Alineamiento horizontal						Control de tránsito existente									
	Pendiente	Cima	A nivel	Tangente	Curva abierta	Curva cerrada	Entronque	Intersección	Acceso privado	Señal informativa	Señal preventiva	Señal restrictiva	Banda metálica	Rayas laterales	Raya central	Vibradores	Abanderamiento	Bandereros	Otro control
Campeche - Mérida Campeche - Lim. Edos. Camp./Yuc.	4	0	38	37	6	0	0	0	0	43	43	42	10	41	43	0	1	0	0
Campeche - Tixmucuy																			
Campeche - Umán Campeche - Lim. Edos. Camp./Yuc.	1	0	14	10	2	3	0	0	0	14	14	14	2	12	13	0	0	0	0
Cd. del Carmen - Campeche	3	0	30	26	1	3	2	0	1	32	33	33	7	29	31	0	1	1	0
Champotón - Campeche (Cuota)	4	0	7	10	0	1	0	0	0	9	9	11	5	5	5	0	1	0	0
Chencollí - Tenabo																			
Dzitbalché - Ent. San Bernardo T. C. (Campeche - Mérida) - Lim. Edos. Camp./Yuc.																			
Francisco Escárcega - Champotón	1	0	10	10	0	0	0	1	0	11	11	11	3	10	8	1	0	0	2
Francisco Escárcega - Chetumal Francisco Escárcega - Lim. Edos. Camp./Q. Roo	7	1	10	13	3	1	0	0	0	17	17	17	5	16	16	0	0	0	0
Haltunchén - San Antonio Cayal	0	0	4	3	0	1	0	0	0	4	4	4	2	3	2	0	1	0	1
Periférico Pablo García y Montilla (Libramiento de Campeche)	9	0	11	12	6	2	0	0	0	20	20	20	1	20	20	0	3	0	0
Presidente Díaz Ordaz - Sabancuy	0	0	2	2	0	0	0	0	0	2	2	2	0	2	2	0	0	0	0

DATOS DEL LUGAR DEL ACCIDENTE Y CONTROL DEL TRÁNSITO

2018

CAMPECHE

Carretera y tramo	Alineamiento vertical			Alineamiento horizontal						Control de tránsito existente									
	Pendiente	Cima	A nivel	Tangente	Curva abierta	Curva cerrada	Entronque	Intersección	Acceso privado	Señal informativa	Señal preventiva	Señal restrictiva	Banda metálica	Rayas laterales	Raya central	Vibradores	Abanderamiento	Bandereros	Otro control
Ramal a Nuevo Coahuila	0	0	2	2	0	0	0	0	0	2	2	2	0	2	2	0	0	0	0
Ramal a Ruíz Cortines																			
San Marcos - Palizada Lim. Edos. Tab./Camp. - Palizada																			
Villahermosa - Cd. del Carmen Lim. Edos. Tab./Camp. - Cd. del Carmen	1	0	7	6	1	0	0	1	0	8	8	7	1	5	6	0	0	0	1
Villahermosa - Francisco Escárcega Lim. Edos. Tab./ Camp. - Francisco Escárcega	0	0	27	27	0	0	0	0	0	26	27	27	6	25	27	0	0	1	0

DATOS DEL LUGAR DEL ACCIDENTE Y CONTROL DEL TRÁNSITO

Campeche	**30**	**1**	**162**	**158**	**19**	**11**	**2**	**2**	**1**	**188**	**190**	**190**	**42**	**170**	**175**	**1**	**7**	**2**	**4**

ACCIDENTES POR TIPO DE VEHÍCULO

2018

CAMPECHE

Carretera y tramo	Accidentes	Accidentes por tipo de vehículo															
		A	B	C	M	A-A	A-B	A-C	A-M	A-O	B-C	B-M	C-C	C-M	C-O	M-O	A-C-M
Campeche - Mérida Campeche - Lim. Edos. Camp./Yuc.	43	9	1	25	0	0	0	1	0	1	1	0	0	1	3	0	1
Campeche - Tixmucuy																	
Campeche - Umán Campeche - Lim. Edos. Camp./Yuc.	15	4	0	4	0	1	0	4	1	0	0	0	0	0	1	0	0
Cd. del Carmen - Campeche	33	4	1	7	1	3	1	7	2	2	1	0	3	1	0	0	0
Champotón - Campeche (Cuota)	11	5	0	5	0	0	0	0	0	0	0	0	1	0	0	0	0
Chencollí - Tenabo																	
Dzitbalché - Ent. San Bernardo T. C. (Campeche - Mérida) - Lim. Edos. Camp./Yuc.																	
Francisco Escárcega - Champotón	11	2	0	1	1	0	0	1	1	0	1	0	3	1	0	0	0
Francisco Escárcega - Chetumal Francisco Escárcega - Lim. Edos. Camp./Q. Roo	17	2	0	5	0	2	0	3	0	0	0	1	3	1	0	0	0
Haltunchén - San Antonio Cayal	4	0	0	2	0	0	0	1	1	0	0	0	0	0	0	0	0
Periférico Pablo García y Montilla (Libramiento de Campeche)	20	3	0	7	0	4	0	1	2	1	0	0	1	1	0	0	0
Presidente Díaz Ordaz - Sabancuy	2	1	0	0	0	0	0	1	0	0	0	0	0	0	0	0	0
Ramal a Nuevo Coahuila	2	0	0	1	0	0	0	1	0	0	0	0	0	0	0	0	0

ACCIDENTES POR TIPO DE VEHÍCULO

2018

CAMPECHE

Carretera y tramo	Accidentes	Accidentes por tipo de vehículo															
		A	B	C	M	A-A	A-B	A-C	A-M	A-O	B-C	B-M	C-C	C-M	C-O	M-O	A-C-M
Ramal a Ruíz Cortines																	
San Marcos - Palizada Lim. Edos. Tab./Camp. - Palizada																	
Villahermosa - Cd. del Carmen Lim. Edos. Tab./Camp. - Cd. del Carmen	8	2	0	2	0	0	0	2	0	0	1	0	1	0	0	0	0
Villahermosa - Francisco Escárcega Lim. Edos. Tab./ Camp. - Francisco Escárcega	27	5	1	10	0	0	1	2	2	1	1	0	1	1	1	1	0

TOTAL DE ACCIDENTES POR TIPO DE VEHÍCULO

Totales	**193**	**37**	**3**	**69**	**2**	**10**	**2**	**24**	**9**	**5**	**5**	**1**	**13**	**6**	**5**	**1**	**1**
Porcentajes	**100.00**	**19.17**	**1.55**	**35.75**	**1.04**	**5.18**	**1.04**	**12.44**	**4.66**	**2.59**	**2.59**	**0.52**	**6.74**	**3.11**	**2.59**	**0.52**	**0.52**

Tipo de vehículo: A - Automóvil, B - Autobús, C - Camión sencillo y combinado, furgoneta y pick-up, M - Motocicletas y bicicletas, O - Otros (maquinaria agrícola y de construcción, tren y vehículos no identificados)

TIPO DE VEHÍCULOS INVOLUCRADOS

2018

CAMPECHE

Carretera y tramo	A	B	C	M	A-A		A-B		A-C		A-M		A-O		B-C		B-M		C-C		C-M		C-O		M-O		A-C-M			Total de vehículos
					A	A	A	B	A	C	A	M	A	O	B	C	B	M	C	C	C	M	C	O	M	O	A	C	M	
Campeche - Mérida Campeche - Lim. Edos. Camp./Yuc.	9	1	25	0	0	0	0	0	1	1	0	0	1	1	1	1	0	0	0	0	1	1	3	3	0	0	1	1	1	52
Campeche - Tixmucuy																														
Campeche - Umán Campeche - Lim. Edos. Camp./Yuc.	4	0	4	0	1	1	0	0	5	4	1	1	0	0	0	0	0	0	0	0	0	0	1	1	0	0	0	0	0	23
Cd. del Carmen - Campeche	4	1	7	1	3	3	2	1	7	7	2	2	2	2	1	1	0	0	3	3	1	1	0	0	0	0	0	0	0	54
Champotón - Campeche (Cuota)	5	0	5	0	0	0	0	0	0	0	0	0	0	0	0	0	0	0	1	1	0	0	0	0	0	0	0	0	0	12
Chencollí - Tenabo																														
Dzitbalché - Ent. San Bernardo T. C. (Campeche - Mérida) - Lim. Edos. Camp./Yuc.																														
Francisco Escárcega - Champotón	2	0	1	1	0	0	0	0	1	1	1	1	0	0	1	1	0	0	3	4	1	1	0	0	0	0	0	0	0	19
Francisco Escárcega - Chetumal Francisco Escárcega - Lim. Edos. Camp./Q. Roo	2	0	5	0	2	2	0	0	3	3	0	0	0	0	0	0	1	1	3	4	1	1	0	0	0	0	0	0	0	28
Haltunchén - San Antonio Cayal	0	0	2	0	0	0	0	0	2	1	1	1	0	0	0	0	0	0	0	0	0	0	0	0	0	0	0	0	0	7
Periférico Pablo García y Montilla (Libramiento de Campeche)	3	0	7	0	4	4	0	0	1	1	3	2	1	1	0	0	0	0	1	1	1	1	0	0	0	0	0	0	0	31
Presidente Díaz Ordaz - Sabancuy	1	0	0	0	0	0	0	0	1	1	0	0	0	0	0	0	0	0	0	0	0	0	0	0	0	0	0	0	0	3
Ramal a Nuevo Coahuila	0	0	1	0	0	0	0	0	1	1	0	0	0	0	0	0	0	0	0	0	0	0	0	0	0	0	0	0	0	3

TIPO DE VEHÍCULOS INVOLUCRADOS

2018

CAMPECHE

Carretera y tramo	A	B	C	M	A-A		A-B		A-C		A-M		A-O		B-C		B-M		C-C		C-M		C-O		M-O		A-C-M			Total de vehículos
					A	A	A	B	A	C	A	M	A	O	B	C	B	M	C	C	C	M	C	O	M	O	A	C	M	
Ramal a Ruíz Cortines																														
San Marcos - Palizada Lim. Edos. Tab./Camp. - Palizada																														
Villahermosa - Cd. del Carmen Lim. Edos. Tab./Camp. - Cd. del Carmen	2	0	2	0	0	0	0	0	3	2	0	0	0	0	1	1	0	0	1	1	0	0	0	0	0	0	0	0	0	13
Villahermosa - Francisco Escárcega Lim. Edos. Tab./ Camp. - Francisco Escárcega	5	1	10	0	0	0	1	1	2	2	2	2	1	1	1	1	0	0	1	1	1	1	1	1	1	1	0	0	0	38

TOTAL DE TIPOS DE VEHÍCULOS INVOLUCRADOS

Totales	**37**	**3**	**69**	**2**	**10**	**10**	**3**	**2**	**27**	**24**	**10**	**9**	**5**	**5**	**5**	**5**	**1**	**1**	**13**	**15**	**6**	**6**	**5**	**5**	**1**	**1**	**1**	**1**	**1**	**283**
	37	**3**	**69**	**2**	**20**		**5**		**51**		**19**		**10**		**10**		**2**		**28**		**12**		**10**		**2**		**3**			**283**

	Tipo de vehículo	Total de vehículos	Porcentaje
A	Automóvil	103	36.40
B	Autobús	11	3.89
C	Camión sencillo y combinado, furgoneta y Pick up	138	48.76
M	Motocicletas y bicicletas	20	7.07
O	Otros (maquinaria agrícola y de construcción, tren y vehículos no identificados)	11	3.89
Total		283	100.00

RED CARRETERA LIBRE Y DE CUOTA

2018

CAMPECHE

Clasificación	Longitud (km)	Accidentes	Heridos	Muertos	Daños materiales (millones)	Vehículos - Kilómetro (millones)	Índice de accidentes por 10^6 de Veh-Km
Cuota	**39.80**	**11**	**4**	**2**	**0.6950**	**96.561**	**0.114**
Libre	**1,247.35**	**182**	**76**	**46**	**14.2893**	**1,649.289**	**0.110**
Resumen del estado	**1,287.15**	**193**	**80**	**48**	**14.9843**	**1,745.850**	**0.111**

COAHUILA

Estadística de Accidentes de Tránsito, Año 2018

ÍNDICES DE ACCIDENTALIDAD

2018

COAHUILA

ÍNDICE DE ACCIDENTES EN EL ESTADO POR CADA 10^6 VEH-KM

$$\overline{I}_{\text{Veh-km}}^{A} = 0.041$$



NOTAS

2018

COAHUILA

1. Tanto la longitud de la red carretera como los tramos bajo la vigilancia de la Policía Federal están en proceso de actualización, razón por la cual existen algunas diferencias respecto a las versiones de años anteriores de este documento.

ACCIDENTES DE TRÁNSITO

2018

COAHUILA

Carretera y tramo	Longitud del camino (km)	Veh-km (millones)	Accidentes				Saldos			Índices por 10^6 de Veh-km		Índices por 10^5 de Veh-km		
			Total	Con muertos	Sólo con heridos	Equivalentes (1)	Muertos	Heridos	Daños materiales (millones)	Accidentes	Peligrosidad	Accidentes mortales	Muertos	Heridos
Cd. Acuña - Presa de La Amistad	15.000	11.518												
Ent. Bella Unión - Saltillo	17.000	218.477												
Ent. La Cuchilla - Torreón (La Cuchilla - San Pedro de las Colonias)	17.000	9.532												
Ent. La Cuchilla - Torreón (Torreón - San Pedro)	54.000	355.208	1	0	1	3	0	1	0.0150	0.003	0.008	0.000	0.000	0.000
Ent. Morelos - Saltillo Lim. Edos. Zac./Coah. -Saltillo	87.500	385.472	20	4	6	134	11	24	1.5380	0.052	0.348	0.001	0.003	0.006
Gregorio García - Francisco I. Madero Lim. Edos. Dgo./Coah. - Francisco I. Madero	5.500	15.697												
Libramiento Allende - Nava	18.700	74.803	6	2	1	20	2	1	0.3120	0.080	0.267	0.003	0.003	0.001
Libramiento Norponiente de Saltillo (Cuota)	46.210	109.908	11	2	7	53	4	9	0.8000	0.100	0.482	0.002	0.004	0.008
Libramiento Norte de Torreón (Cuota) Lim. Edos. Dgo. /Coah. - X. C. Torreón - Saltillo	25.200	27.143	1	0	1	7	0	3	0.0950	0.037	0.258	0.000	0.000	0.011
Libramiento Oriente de Saltillo (Cuota)	21.000	132.988	1	0	0	1	0	0	0.0300	0.008	0.008	0.000	0.000	0.000
Monclova - Piedras Negras	248.000	928.650	37	12	7	163	15	18	1.8130	0.040	0.176	0.001	0.002	0.002
Monclova - San Pedro de Las Colonias	267.000	317.247	4	3	0	58	9	0	0.2005	0.013	0.183	0.001	0.003	0.000
Monterrey - Castaños Lim. Edos. N.L./Coah. - T. C. (Saltillo - Monclova)	40.000	67.582	2	1	1	10	1	1	0.0600	0.030	0.148	0.001	0.001	0.001

ACCIDENTES DE TRÁNSITO

2018

COAHUILA

Carretera y tramo	Longitud del camino (km)	Veh-km (millones)	Accidentes				Saldos			Índices por 10^6 de Veh-km		Índices por 10^5 de Veh-km		
			Total	Con muertos	Sólo con heridos	Equivalentes (1)	Muertos	Heridos	Daños materiales (millones)	Accidentes	Peligrosidad	Accidentes mortales	Muertos	Heridos
Morelos - Cd. Acuña	101.500	171.078	6	1	2	16	1	2	0.1720	0.035	0.094	0.001	0.001	0.001
Nueva Rosita - Ent. Allende (Cuota)	52.200	65.242	1	1	0	13	2	0	0.0500	0.015	0.199	0.002	0.003	0.000
Nuevo Laredo - Piedras Negras Lim. Edos. N.L./Coah. - T. C. (Monclova - Piedras Negras)	125.600	81.041	2	0	0	2	0	0	0.0550	0.025	0.025	0.000	0.000	0.000
Ojo Caliente - Santa Cruz	34.000	66.784	1	1	0	7	1	0	0.1200	0.015	0.105	0.001	0.001	0.000
Piedras Negras - Cd. Acuña	83.300	135.031	6	3	0	28	3	2	0.1460	0.044	0.207	0.002	0.002	0.001
Puerto México - La Carbonera (Cuota) (km 202.200 - km 235.000)	32.800	209.937	22	3	7	58	3	9	4.9870	0.105	0.276	0.001	0.001	0.004
Puerto México - La Encantada	36.840	26.248	8	0	5	38	0	15	0.3850	0.305	1.448	0.000	0.000	0.057
Ramal a Puente Internacional Coahuila 2000	1.100	1.899	1	0	0	1	0	0	0.0700	0.526	0.526	0.000	0.000	0.000
Saltillo - Monclova	192.900	561.855	28	5	10	118	7	24	1.9990	0.050	0.210	0.001	0.001	0.004
Saltillo - Monterrey (Cuota) Ojo Caliente - Lim. Edos. Coah./N.L.	14.870	42.297	3	0	1	7	0	2	1.1150	0.071	0.165	0.000	0.000	0.005
Saltillo - Monterrey T. C. (Saltillo - Arteaga) - Lim. Edos. Coah./N.L.	32.900	843.902	15	3	6	57	3	12	0.8810	0.018	0.068	0.000	0.000	0.001
Saltillo - Torreón	270.000	765.240	48	8	15	176	11	31	3.8100	0.063	0.230	0.001	0.001	0.004
Saltillo - Torreón (Cuota) Puebla - El Porvenir	77.000	179.029	14	1	1	30	2	2	2.4150	0.078	0.168	0.001	0.001	0.001

ACCIDENTES DE TRÁNSITO

2018

COAHUILA

Carretera y tramo	Longitud del camino (km)	Veh-km (millones)	Accidentes				Saldos			Índices por 10^6 de Veh-km		Índices por 10^5 de Veh-km		
			Total	Con muertos	Sólo con heridos	Equivalentes (1)	Muertos	Heridos	Daños materiales (millones)	Accidentes	Peligrosidad	Accidentes mortales	Muertos	Heridos
Saltillo - Torreón (Cuota) La Cuchilla - Matamoros	38.000	84.135	1	0	0	1	0	0	0.0900	0.012	0.012	0.000	0.000	0.000

TOTAL DE ACCIDENTES DE TRÁNSITO

Coahuila	**1,955.120**	**5,887.944**	**239**	**50**	**71**	**1,001**	**75**	**156**	**21.1585**	**0.041**	**0.170**	**0.001**	**0.001**	**0.003**

NOTA: (1) Para accidentes equivalentes un muerto = 6 accidentes y un herido = 2 accidentes

ACCIDENTES Y SALDOS POR MES

2018

COAHUILA

Carretera y tramo	Saldos	Enero	Febrero	Marzo	Abril	Mayo	Junio	Julio	Agosto	Septiembre	Octubre	Noviembre	Diciembre
Cd. Acuña - Presa de La Amistad	Accidentes												
	Muertos												
	Heridos												
	Daños materiales (millones)												
Ent. Bella Unión - Saltillo	Accidentes												
	Muertos												
	Heridos												
	Daños materiales (millones)												
Ent. La Cuchilla - Torreón (La Cuchilla - San Pedro de las Colonias)	Accidentes												
	Muertos												
	Heridos												
	Daños materiales (millones)												
Ent. La Cuchilla - Torreón (Torreón - San Pedro)	Accidentes		1										
	Muertos		0										
	Heridos		1										
	Daños materiales (millones)		0.0150										
Ent. Morelos - Saltillo Lim. Edos. Zac./Coah. -Saltillo	Accidentes	2	2		4	1	1	2	2		2	1	3
	Muertos	0	0		0	0	0	7	1		0	0	3
	Heridos	3	1		2	0	0	3	5		2	0	8
	Daños materiales (millones)	0.0930	0.1100		0.1250	0.1800	0.0500	0.1600	0.5000		0.1030	0.1250	0.0920
Gregorio García - Francisco I. Madero Lim. Edos. Dgo./Coah. - Francisco I. Madero	Accidentes												
	Muertos												
	Heridos												
	Daños materiales (millones)												
Libramiento Allende - Nava	Accidentes		2	1		2				1			
	Muertos		1	1		0				0			
	Heridos		0	0		0				1			
	Daños materiales (millones)		0.0800	0.0520		0.1350				0.0450			

ACCIDENTES Y SALDOS POR MES

2018

COAHUILA

Carretera y tramo	Saldos	Enero	Febrero	Marzo	Abril	Mayo	Junio	Julio	Agosto	Septiembre	Octubre	Noviembre	Diciembre
Libramiento Norponiente de Saltillo (Cuota)	Accidentes				2	1	2				4	1	1
	Muertos				1	0	0				3	0	0
	Heridos				1	0	1				5	1	1
	Daños materiales (millones)				0.2300	0.0200	0.1000				0.3100	0.0600	0.0800
Libramiento Norte de Torreón (Cuota) Lim. Edos. Dgo. /Coah. - X. C. Torreón - Saltillo	Accidentes		1										
	Muertos		0										
	Heridos		3										
	Daños materiales (millones)		0.0950										
Libramiento Oriente de Saltillo (Cuota)	Accidentes	1											
	Muertos	0											
	Heridos	0											
	Daños materiales (millones)	0.0300											
Monclova - Piedras Negras	Accidentes	1	3	5	7	5	1	4	1	2	3	1	4
	Muertos	0	0	1	1	3	0	1	2	0	2	0	5
	Heridos	1	0	4	4	1	0	5	0	0	1	0	2
	Daños materiales (millones)	0.0200	0.1400	0.3580	0.4000	0.3480	0.0300	0.1120	0.0200	0.0600	0.1100	0.0200	0.1950
Monclova - San Pedro de Las Colonias	Accidentes			1	2		1						
	Muertos			1	8		0						
	Heridos			0	0		0						
	Daños materiales (millones)			0.1005	0.0850		0.0150						
Monterrey - Castaños Lim. Edos. N.L./Coah. - T. C. (Saltillo - Monclova)	Accidentes	1				1							
	Muertos	1				0							
	Heridos	0				1							
	Daños materiales (millones)	0.0400				0.0200							
Morelos - Cd. Acuña	Accidentes			1		1	1	1				1	1
	Muertos			0		0	0	0				1	0
	Heridos			0		1	0	0				0	1
	Daños materiales (millones)			0.0200		0.0400	0.0160	0.0700				0.0210	0.0050

ACCIDENTES Y SALDOS POR MES

2018

COAHUILA

Carretera y tramo	Saldos	Enero	Febrero	Marzo	Abril	Mayo	Junio	Julio	Agosto	Septiembre	Octubre	Noviembre	Diciembre
Nueva Rosita - Ent. Allende (Cuota)	Accidentes					1							
	Muertos					2							
	Heridos					0							
	Daños materiales (millones)					0.0500							
Nuevo Laredo - Piedras Negras Lim. Edos. N.L./Coah. - T. C. (Monclova - Piedras Negras)	Accidentes				2								
	Muertos				0								
	Heridos				0								
	Daños materiales (millones)				0.0550								
Ojo Caliente - Santa Cruz	Accidentes	1											
	Muertos	1											
	Heridos	0											
	Daños materiales (millones)	0.1200											
Piedras Negras - Cd. Acuña	Accidentes	1	1	3		1							
	Muertos	0	1	2		0							
	Heridos	0	0	2		0							
	Daños materiales (millones)	0.0250	0.0250	0.0810		0.0150							
Puerto México - La Carbonera (Cuota) (km 202.200 - km 235.000)	Accidentes	1	2	4	2	1	3	4			1	2	2
	Muertos	0	0	1	0	0	0	1			0	0	1
	Heridos	0	1	2	0	0	0	2			1	1	2
	Daños materiales (millones)	0.1000	0.7030	0.3500	0.1210	0.0100	0.3200	1.6900			0.0300	0.6400	1.0230
Puerto México - La Encantada	Accidentes			1	2			1	1	2	1		
	Muertos			0	0			0	0	0	0		
	Heridos			6	0			0	2	3	4		
	Daños materiales (millones)			0.0200	0.0700			0.0500	0.0400	0.0550	0.1500		
Ramal a Puente Internacional Coahuila 2000	Accidentes						1						
	Muertos						0						
	Heridos						0						
	Daños materiales (millones)						0.0700						

ACCIDENTES Y SALDOS POR MES

2018

COAHUILA

Carretera y tramo	Saldos	Enero	Febrero	Marzo	Abril	Mayo	Junio	Julio	Agosto	Septiembre	Octubre	Noviembre	Diciembre
Saltillo - Monclova	Accidentes	2	4	2	2	3	2	6	4	2		1	
	Muertos	0	0	0	0	2	0	1	0	2		2	
	Heridos	1	0	1	1	4	4	9	0	4		0	
	Daños materiales (millones)	0.1300	0.0730	0.5800	0.0210	0.0700	0.1200	0.4350	0.3950	0.1250		0.0500	
Saltillo - Monterrey (Cuota) Ojo Caliente - Lim. Edos. Coah./N.L.	Accidentes						1					1	1
	Muertos						0					0	0
	Heridos						0					0	2
	Daños materiales (millones)						0.5000					0.6000	0.0150
Saltillo - Monterrey T. C. (Saltillo - Arteaga) - Lim. Edos. Coah./N.L.	Accidentes	1	2	1			2	2	2		2	1	2
	Muertos	1	0	0			0	0	1		0	1	0
	Heridos	0	0	0			2	4	0		1	0	5
	Daños materiales (millones)	0.0510	0.1100	0.0400			0.0850	0.2200	0.1000		0.1150	0.0700	0.0900
Saltillo - Torreón	Accidentes	2		5	9	9	6	4	4		3	2	4
	Muertos	0		0	4	1	0	0	2		1	0	3
	Heridos	0		1	9	0	3	2	5		1	1	9
	Daños materiales (millones)	0.0800		0.5800	0.6750	0.7300	0.2650	0.1400	0.7850		0.0500	0.3100	0.1950
Saltillo - Torreón (Cuota) Puebla - El Porvenir	Accidentes	2	1		3	2	2			2		1	1
	Muertos	0	0		0	0	0			2		0	0
	Heridos	0	0		0	0	0			0		2	0
	Daños materiales (millones)	0.5200	0.0500		1.2500	0.0800	0.2000			0.2500		0.0300	0.0350
Saltillo - Torreón (Cuota) La Cuchilla - Matamoros	Accidentes										1		
	Muertos										0		
	Heridos										0		
	Daños materiales (millones)										0.0900		

ACCIDENTES Y SALDOS POR MES

2018

COAHUILA

Carretera y tramo	Saldos	Enero	Febrero	Marzo	Abril	Mayo	Junio	Julio	Agosto	Septiembre	Octubre	Noviembre	Diciembre
TOTAL DE ACCIDENTES Y SALDOS POR MES													
Coahuila	**Accidentes**	**15**	**19**	**24**	**35**	**28**	**23**	**24**	**14**	**9**	**17**	**12**	**19**
	Muertos	**3**	**2**	**6**	**14**	**8**	**0**	**10**	**6**	**4**	**6**	**4**	**12**
	Heridos	**5**	**6**	**16**	**17**	**7**	**10**	**25**	**12**	**8**	**15**	**5**	**30**
	Daños materiales (millones)	**1.2090**	**1.4010**	**2.1815**	**3.0320**	**1.6980**	**1.7710**	**2.8770**	**1.8400**	**0.5350**	**0.9580**	**1.9260**	**1.7300**

ACCIDENTES POR DÍA DE LA SEMANA Y CONDICIONES DE LUZ

2018

COAHUILA

Carretera y tramo	Accidentes	Día de la semana							Condiciones de luz			
		Lunes	Martes	Miércoles	Jueves	Viernes	Sábado	Domingo	Día	Crepúsculo	Noche	Alumbrado público
Cd. Acuña - Presa de La Amistad	Accidentes											
	Accidentes mortales											
Ent. Bella Unión - Saltillo	Accidentes											
	Accidentes mortales											
Ent. La Cuchilla - Torreón (La Cuchilla - San Pedro de las Colonias)	Accidentes											
	Accidentes mortales											
Ent. La Cuchilla - Torreón (Torreón - San Pedro)	Accidentes				1					1		
	Accidentes mortales				0					0		
Ent. Morelos - Saltillo Lim. Edos. Zac./Coah. -Saltillo	Accidentes	3	2	4	3	2	2	4	9	2	9	
	Accidentes mortales	0	0	1	2	1	0	0	3	0	1	
Gregorio García - Francisco I. Madero Lim. Edos. Dgo./Coah. - Francisco I. Madero	Accidentes											
	Accidentes mortales											
Libramiento Allende - Nava	Accidentes	3	1				2		1		5	
	Accidentes mortales	1	0				1		0		2	
Libramiento Norponiente de Saltillo (Cuota)	Accidentes	1	3	3		2	2		6	1	4	
	Accidentes mortales	1	0	1		0	0		2	0	0	
Libramiento Norte de Torreón (Cuota) Lim. Edos. Dgo. /Coah. - X. C. Torreón - Saltillo	Accidentes						1				1	
	Accidentes mortales						0				0	
Libramiento Oriente de Saltillo (Cuota)	Accidentes	1							1			
	Accidentes mortales	0							0			
Monclova - Piedras Negras	Accidentes	3	5	5	1	3	8	12	24	1	12	
	Accidentes mortales	1	0	2	0	1	3	5	8	0	4	

ACCIDENTES POR DÍA DE LA SEMANA Y CONDICIONES DE LUZ

2018

COAHUILA

Carretera y tramo	Accidentes	Día de la semana							Condiciones de luz			
		Lunes	Martes	Miércoles	Jueves	Viernes	Sábado	Domingo	Día	Crepúsculo	Noche	Alumbrado público
Monclova - San Pedro de Las Colonias	Accidentes	1		2				1	3	1		
	Accidentes mortales	1		1				1	2	1		
Monterrey - Castaños Lim. Edos. N.L./Coah. - T. C. (Saltillo - Monclova)	Accidentes				1		1		1		1	
	Accidentes mortales				0		1		0		1	
Morelos - Cd. Acuña	Accidentes	2		1		1	1	1	3		3	
	Accidentes mortales	0		1		0	0	0	1		0	
Nueva Rosita - Ent. Allende (Cuota)	Accidentes						1		1			
	Accidentes mortales						1		1			
Nuevo Laredo - Piedras Negras Lim. Edos. N.L./Coah. - T. C. (Monclova - Piedras Negras)	Accidentes		1	1					2			
	Accidentes mortales		0	0					0			
Ojo Caliente - Santa Cruz	Accidentes				1				1			
	Accidentes mortales				1				1			
Piedras Negras - Cd. Acuña	Accidentes	2		1			1	2	5		1	
	Accidentes mortales	0		0			1	2	3		0	
Puerto México - La Carbonera (Cuota) (km 202.200 - km 235.000)	Accidentes	3	1	2	2	6	5	3	10		12	
	Accidentes mortales	1	0	0	0	0	2	0	1		2	
Puerto México - La Encantada	Accidentes	1		1	2	1		3	7		1	
	Accidentes mortales	0		0	0	0		0	0		0	
Ramal a Puente Internacional Coahuila 2000	Accidentes					1					1	
	Accidentes mortales					0					0	
Saltillo - Monclova	Accidentes	6	3	1	4	3	5	6	18	1	9	
	Accidentes mortales	1	0	0	0	0	2	2	4	1	0	

ACCIDENTES POR DÍA DE LA SEMANA Y CONDICIONES DE LUZ

2018

COAHUILA

Carretera y tramo	Accidentes	Día de la semana							Condiciones de luz			
		Lunes	Martes	Miércoles	Jueves	Viernes	Sábado	Domingo	Día	Crepúsculo	Noche	Alumbrado público
Saltillo - Monterrey (Cuota) Ojo Caliente - Lim. Edos. Coah./N.L.	Accidentes					1	1	1	3			
	Accidentes mortales					0	0	0	0			
Saltillo - Monterrey T. C. (Saltillo - Arteaga) - Lim. Edos. Coah./N.L.	Accidentes	2	1	1	2	1	7	1	10		5	
	Accidentes mortales	1	0	0	0	0	1	1	1		2	
Saltillo - Torreón	Accidentes	5	7	6	2	5	10	13	28	2	18	
	Accidentes mortales	0	2	0	0	0	2	4	5	0	3	
Saltillo - Torreón (Cuota) Puebla - El Porvenir	Accidentes		4	3	1	2	2	2	6		8	
	Accidentes mortales		0	1	0	0	0	0	1		0	
Saltillo - Torreón (Cuota) La Cuchilla - Matamoros	Accidentes				1				1			
	Accidentes mortales				0				0			

TOTAL DE ACCIDENTES DE POR DÍA DE LA SEMANA Y CONDICIONES DE LUZ

Coahuila	**Accidentes**	**33**	**28**	**31**	**21**	**28**	**49**	**49**	**140**	**9**	**90**	**0**
	Accidentes mortales	**7**	**2**	**7**	**3**	**2**	**14**	**15**	**33**	**2**	**15**	**0**

ACCIDENTES EN PERIODOS FESTIVOS

2018

COAHUILA

Carretera y tramo	Saldos	Año nuevo 01/Ene/2018	Día de la Constitución 03/Feb/2018 05/Feb/2018	Natalicio Benito Juárez 17/Mar/2018 19/Mar/2018	Días Santos 29/Mar/2018 01/Abr/2018	Día del trabajo 01/May/2018	Batalla de Puebla 05/May/2018	Indepen-dencia 15/Sep/2018 16/Sep/2018	Día de muertos 02/Nov/2018 04/Nov/2018	Revolución 16/Nov/2018 19/Nov/2018	Navidad 22/Dic/2018 25/Dic/2018
Cd. Acuña - Presa de La Amistad	Accidentes										
	Muertos										
	Heridos										
	Daños materiales (millones)										
Ent. Bella Unión - Saltillo	Accidentes										
	Muertos										
	Heridos										
	Daños materiales (millones)										
Ent. La Cuchilla - Torreón (La Cuchilla - San Pedro de las Colonias)	Accidentes										
	Muertos										
	Heridos										
	Daños materiales (millones)										
Ent. La Cuchilla - Torreón (Torreón - San Pedro)	Accidentes										
	Muertos										
	Heridos										
	Daños materiales (millones)										
Ent. Morelos - Saltillo Lim. Edos. Zac./Coah. -Saltillo	Accidentes										
	Muertos										
	Heridos										
	Daños materiales (millones)										
Gregorio García - Francisco I. Madero Lim. Edos. Dgo./Coah. - Francisco I. Madero	Accidentes										
	Muertos										
	Heridos										
	Daños materiales (millones)										
Libramiento Allende - Nava	Accidentes			1							
	Muertos			1							
	Heridos			0							
	Daños materiales (millones)			0.0520							

ACCIDENTES EN PERIODOS FESTIVOS

2018

COAHUILA

Carretera y tramo	Saldos	Año nuevo 01/Ene/2018	Día de la Constitución 03/Feb/2018 05/Feb/2018	Natalicio Benito Juárez 17/Mar/2018 19/Mar/2018	Días Santos 29/Mar/2018 01/Abr/2018	Día del trabajo 01/May/2018	Batalla de Puebla 05/May/2018	Indepen-dencia 15/Sep/2018 16/Sep/2018	Día de muertos 02/Nov/2018 04/Nov/2018	Revolución 16/Nov/2018 19/Nov/2018	Navidad 22/Dic/2018 25/Dic/2018
Libramiento Norponiente de Saltillo (Cuota)	Accidentes									1	
	Muertos									0	
	Heridos									1	
	Daños materiales (millones)									0.0600	
Libramiento Norte de Torreón (Cuota) Lim. Edos. Dgo. /Coah. - X. C. Torreón - Saltillo	Accidentes										
	Muertos										
	Heridos										
	Daños materiales (millones)										
Libramiento Oriente de Saltillo (Cuota)	Accidentes	1									
	Muertos	0									
	Heridos	0									
	Daños materiales (millones)	0.0300									
Monclova - Piedras Negras	Accidentes		1	2	1						2
	Muertos		0	1	0						1
	Heridos		0	3	2						2
	Daños materiales (millones)		0.0500	0.2350	0.0150						0.1600
Monclova - San Pedro de Las Colonias	Accidentes										
	Muertos										
	Heridos										
	Daños materiales (millones)										
Monterrey - Castaños Lim. Edos. N.L./Coah. - T. C. (Saltillo - Monclova)	Accidentes										
	Muertos										
	Heridos										
	Daños materiales (millones)										
Morelos - Cd. Acuña	Accidentes						1				
	Muertos						0				
	Heridos						1				
	Daños materiales (millones)						0.0400				

ACCIDENTES EN PERIODOS FESTIVOS

2018

COAHUILA

Carretera y tramo	Saldos	Año nuevo 01/Ene/2018	Día de la Constitución 03/Feb/2018 05/Feb/2018	Natalicio Benito Juárez 17/Mar/2018 19/Mar/2018	Días Santos 29/Mar/2018 01/Abr/2018	Día del trabajo 01/May/2018	Batalla de Puebla 05/May/2018	Indepen-dencia 15/Sep/2018 16/Sep/2018	Día de muertos 02/Nov/2018 04/Nov/2018	Revolución 16/Nov/2018 19/Nov/2018	Navidad 22/Dic/2018 25/Dic/2018
Nueva Rosita - Ent. Allende (Cuota)	Accidentes						1				
	Muertos						2				
	Heridos						0				
	Daños materiales (millones)						0.0500				
Nuevo Laredo - Piedras Negras Lim. Edos. N.L./Coah. - T. C. (Monclova - Piedras Negras)	Accidentes										
	Muertos										
	Heridos										
	Daños materiales (millones)										
Ojo Caliente - Santa Cruz	Accidentes										
	Muertos										
	Heridos										
	Daños materiales (millones)										
Piedras Negras - Cd. Acuña	Accidentes	1		1							
	Muertos	0		1							
	Heridos	0		0							
	Daños materiales (millones)	0.0250		0.0010							
Puerto México - La Carbonera (Cuota) (km 202.200 - km 235.000)	Accidentes				1					1	
	Muertos				0					0	
	Heridos				1					1	
	Daños materiales (millones)				0.0300					0.5000	
Puerto México - La Encantada	Accidentes				1						
	Muertos				0						
	Heridos				6						
	Daños materiales (millones)				0.0200						
Ramal a Puente Internacional Coahuila 2000	Accidentes										
	Muertos										
	Heridos										
	Daños materiales (millones)										

ACCIDENTES EN PERIODOS FESTIVOS

2018

COAHUILA

Carretera y tramo	Saldos	Año nuevo 01/Ene/2018	Día de la Constitución 03/Feb/2018 05/Feb/2018	Natalicio Benito Juárez 17/Mar/2018 19/Mar/2018	Días Santos 29/Mar/2018 01/Abr/2018	Día del trabajo 01/May/2018	Batalla de Puebla 05/May/2018	Indepen-dencia 15/Sep/2018 16/Sep/2018	Día de muertos 02/Nov/2018 04/Nov/2018	Revolución 16/Nov/2018 19/Nov/2018	Navidad 22/Dic/2018 25/Dic/2018
Saltillo - Monclova	Accidentes		1		1					1	
	Muertos		0		0					2	
	Heridos		0		0					0	
	Daños materiales (millones)		0.0150		0.0800					0.0500	
Saltillo - Monterrey (Cuota) Ojo Caliente - Lim. Edos. Coah./N.L.	Accidentes										
	Muertos										
	Heridos										
	Daños materiales (millones)										
Saltillo - Monterrey T. C. (Saltillo - Arteaga) - Lim. Edos. Coah./N.L.	Accidentes										
	Muertos										
	Heridos										
	Daños materiales (millones)										
Saltillo - Torreón	Accidentes			1	1					1	1
	Muertos			0	0					0	1
	Heridos			1	0					0	0
	Daños materiales (millones)			0.0250	0.1500					0.0600	0.0350
Saltillo - Torreón (Cuota) Puebla - El Porvenir	Accidentes		1			1					
	Muertos		0			0					
	Heridos		0			0					
	Daños materiales (millones)		0.0500			0.0300					
Saltillo - Torreón (Cuota) La Cuchilla - Matamoros	Accidentes										
	Muertos										
	Heridos										
	Daños materiales (millones)										

ACCIDENTES EN PERIODOS FESTIVOS

2018

COAHUILA

Carretera y tramo	Saldos	Año nuevo 01/Ene/2018	Día de la Constitución 03/Feb/2018 05/Feb/2018	Natalicio Benito Juárez 17/Mar/2018 19/Mar/2018	Días Santos 29/Mar/2018 01/Abr/2018	Día del trabajo 01/May/2018	Batalla de Puebla 05/May/2018	Indepen-dencia 15/Sep/2018 16/Sep/2018	Día de muertos 02/Nov/2018 04/Nov/2018	Revolución 16/Nov/2018 19/Nov/2018	Navidad 22/Dic/2018 25/Dic/2018

TOTAL DE ACCIDENTES EN PERIODOS FESTIVOS

Coahuila	**Accidentes**	**2**	**3**	**5**	**5**	**1**	**2**	**0**	**0**	**4**	**3**
	Muertos	**0**	**0**	**3**	**0**	**0**	**2**	**0**	**0**	**2**	**2**
	Heridos	**0**	**0**	**4**	**9**	**0**	**1**	**0**	**0**	**2**	**2**
	Daños materiales (millones)	**0.0550**	**0.1150**	**0.3130**	**0.2950**	**0.0300**	**0.0900**	**0.0000**	**0.0000**	**0.6700**	**0.1950**

ACCIDENTES POR KILÓMETRO

2018

COAHUILA

CARRETERA Y TRAMO: Cd. Acuña - Presa de La Amistad INICIA EN KM: 7+500 FINALIZA EN KM: 22+500

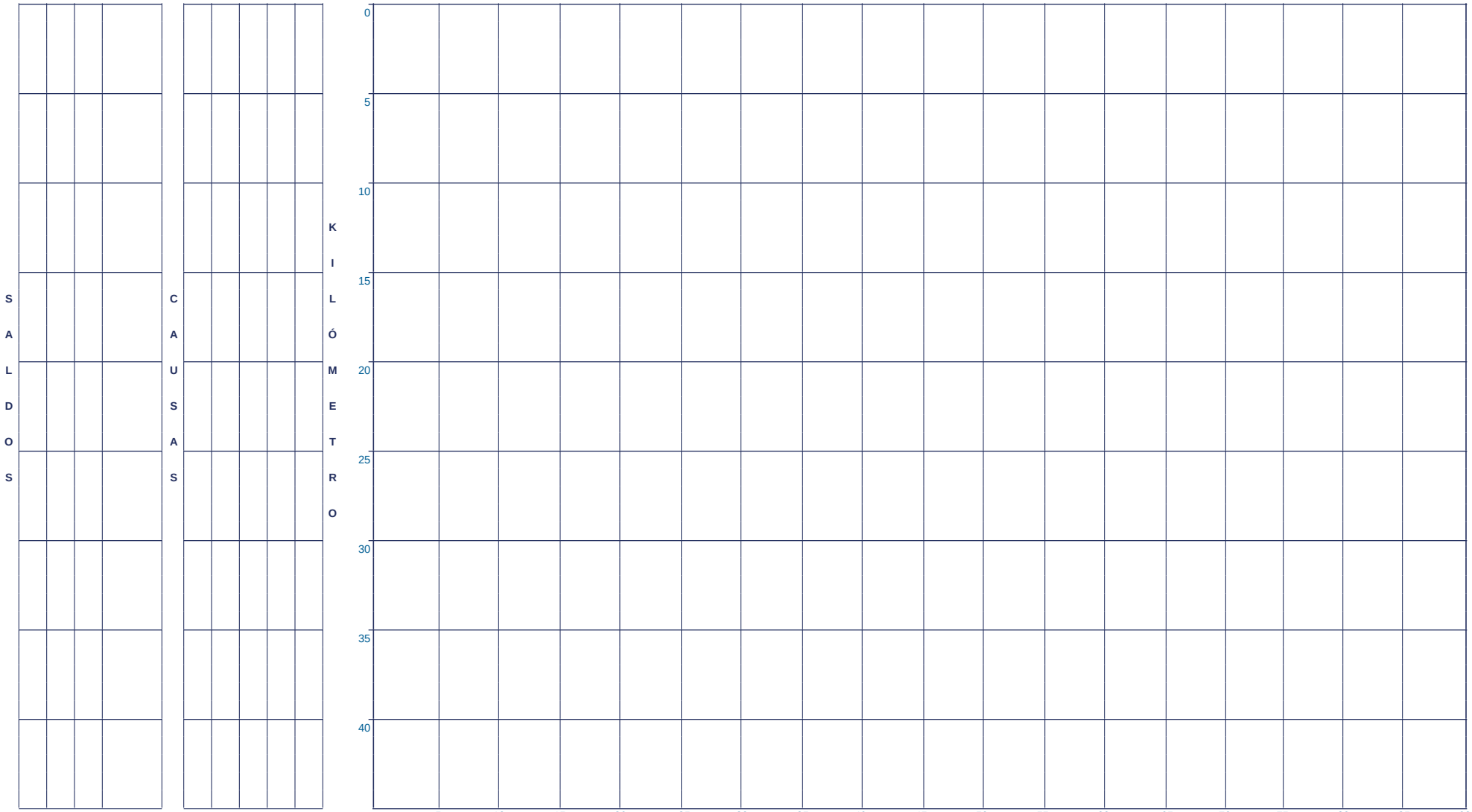

CLAVE	CLASIFICACIÓN DEL ACCIDENTE	CLAVE	CLASIFICACIÓN DEL ACCIDENTE
A	SALIDA DEL CAMINO	J	COLISIÓN CON BICICLETA
B	VOLCADURA	K	COLISIÓN SIN ESPECIFICAR
C	CHOQUE POR ALCANCE	L	COLISIÓN CONTRA VEHÍCULO
D	CHOQUE LATERAL	M	CHOQUE CONTRA SEMOVIENTE
E	CHOQUE CONTRA OBJETO FIJO	N	RELATIVO A LA CARGA
F	CHOQUE FRONTAL	O	OTROS
G	COLISIÓN CON MOTOCICLETA		- COLISIÓN CONTRA JINETE - CHOQUE CONTRA OTROS OBJETOS
H	ATROPELLAMIENTO		- CAIDA DE PASAJERO - DESPRENDIMIENTO DE EJE/NEUMÁTICO
			- INCENDIO - SIN DATO

ACCIDENTES EQUIVALENTES

☠	UN MUERTO = 6 ACCIDENTES
Δ	UN HERIDO = 2 ACCIDENTES

ACCIDENTES POR KILÓMETRO

2018

COAHUILA

CARRETERA Y TRAMO: Ent. Bella Unión - Saltillo INICIA EN KM: 236+000 FINALIZA EN KM: 253+000

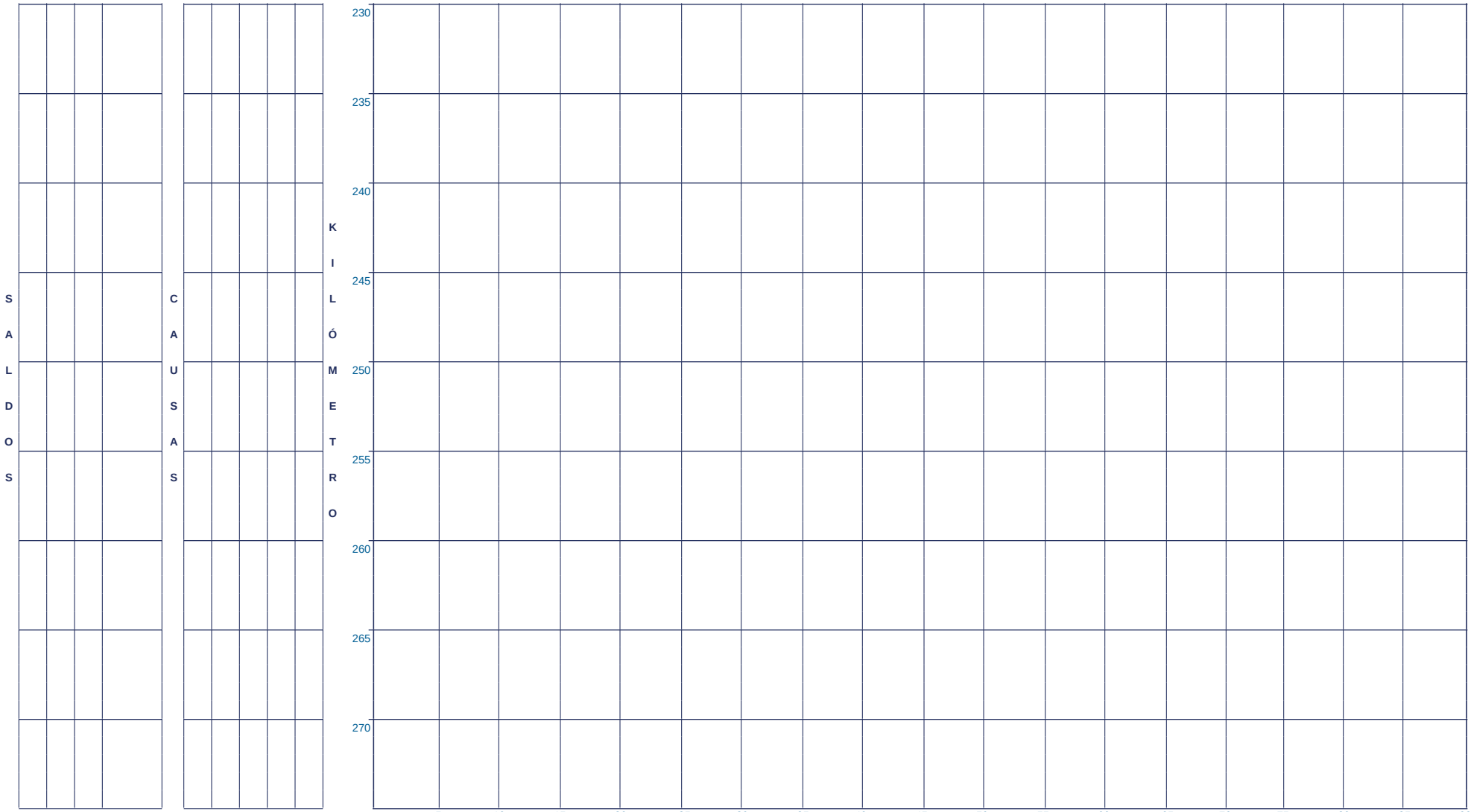

CLAVE	CLASIFICACIÓN DEL ACCIDENTE
A	SALIDA DEL CAMINO
B	VOLCADURA
C	CHOQUE POR ALCANCE
D	CHOQUE LATERAL
E	CHOQUE CONTRA OBJETO FIJO
F	CHOQUE FRONTAL
G	COLISIÓN CON MOTOCICLETA
H	ATROPELLAMIENTO

CLAVE	CLASIFICACIÓN DEL ACCIDENTE
J	COLISIÓN CON BICICLETA
K	COLISIÓN SIN ESPECIFICAR
L	COLISIÓN CONTRA VEHÍCULO
M	CHOQUE CONTRA SEMOVIENTE
N	RELATIVO A LA CARGA
O	OTROS

- COLISIÓN CONTRA JINETE
- CAIDA DE PASAJERO
- INCENDIO
- CHOQUE CONTRA OTROS OBJETOS
- DESPRENDIMIENTO DE EJE/NEUMÁTICO
- SIN DATO

ACCIDENTES EQUIVALENTES

♿	UN MUERTO = 6 ACCIDENTES
Δ	UN HERIDO = 2 ACCIDENTES

ACCIDENTES POR KILÓMETRO

2018

COAHUILA

CARRETERA Y TRAMO: Ent. La Cuchilla - Torreón (La Cuchilla - San Pedro de las Colonias) INICIA EN KM: 0+000 FINALIZA EN KM: 17+000

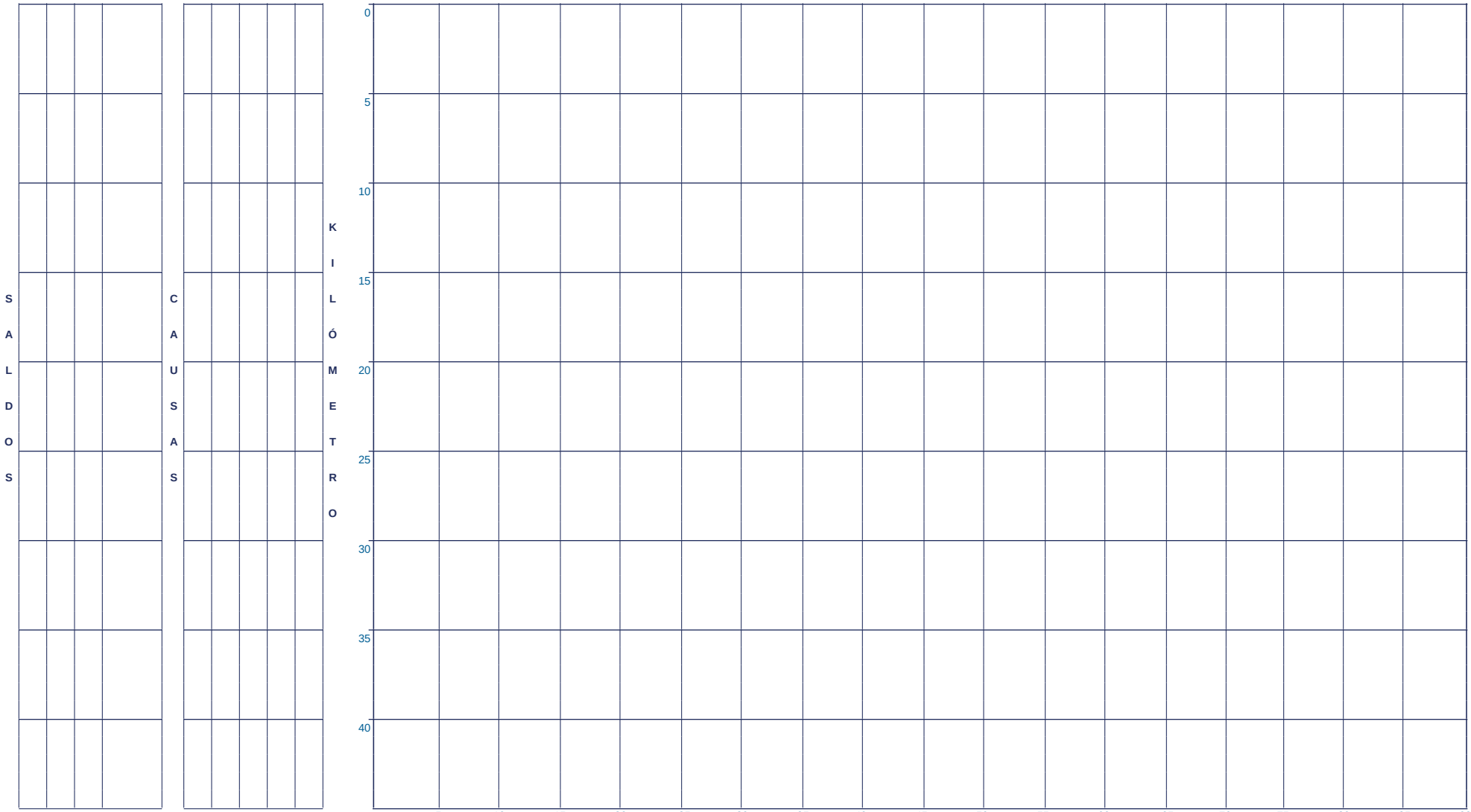

CLAVE	CLASIFICACIÓN DEL ACCIDENTE
A	SALIDA DEL CAMINO
B	VOLCADURA
C	CHOQUE POR ALCANCE
D	CHOQUE LATERAL
E	CHOQUE CONTRA OBJETO FIJO
F	CHOQUE FRONTAL
G	COLISIÓN CON MOTOCICLETA
H	ATROPELLAMIENTO

CLAVE	CLASIFICACIÓN DEL ACCIDENTE
J	COLISIÓN CON BICICLETA
K	COLISIÓN SIN ESPECIFICAR
L	COLISIÓN CONTRA VEHÍCULO
M	CHOQUE CONTRA SEMOVIENTE
N	RELATIVO A LA CARGA
O	OTROS

- COLISIÓN CONTRA JINETE
- CAIDA DE PASAJERO
- INCENDIO
- CHOQUE CONTRA OTROS OBJETOS
- DESPRENDIMIENTO DE EJE/NEUMÁTICO
- SIN DATO

ACCIDENTES EQUIVALENTES

♿	UN MUERTO = 6 ACCIDENTES
Δ	UN HERIDO = 2 ACCIDENTES

ACCIDENTES POR KILÓMETRO

2018

COAHUILA

CARRETERA Y TRAMO: Ent. La Cuchilla - Torreón (Torreón - San Pedro) INICIA EN KM: 0+000 FINALIZA EN KM: 54+000

SALDOS	ACCIDENTES	MUERTOS	HERIDOS	DAÑOS	MATERIALES
	1	0	1	15,000	

CAUSAS	CONDUCTOR	VEHÍCULO	CAMINO	GANADO	A. NATURAL
	1	0	0	0	0

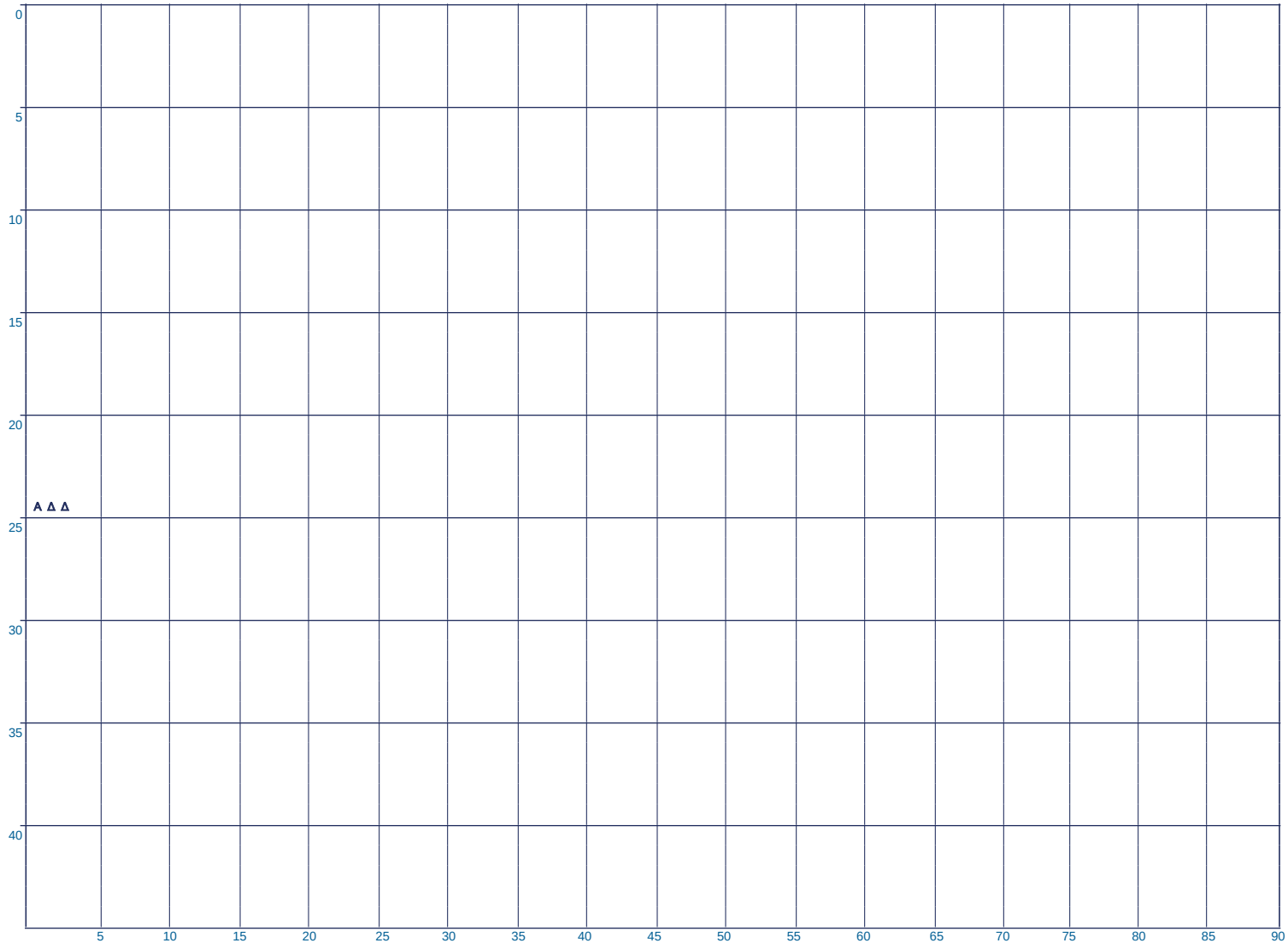

CLAVE	CLASIFICACIÓN DEL ACCIDENTE
A	SALIDA DEL CAMINO
B	VOLCADURA
C	CHOQUE POR ALCANCE
D	CHOQUE LATERAL
E	CHOQUE CONTRA OBJETO FIJO
F	CHOQUE FRONTAL
G	COLISIÓN CON MOTOCICLETA
H	ATROPELLAMIENTO

CLAVE	CLASIFICACIÓN DEL ACCIDENTE
J	COLISIÓN CON BICICLETA
K	COLISIÓN SIN ESPECIFICAR
L	COLISIÓN CONTRA VEHÍCULO
M	CHOQUE CONTRA SEMOVIENTE
N	RELATIVO A LA CARGA
O	OTROS

- COLISIÓN CONTRA JINETE
- CAIDA DE PASAJERO
- INCENDIO
- CHOQUE CONTRA OTROS OBJETOS
- DESPRENDIMIENTO DE EJE/NEUMÁTICO
- SIN DATO

ACCIDENTES EQUIVALENTES

♿	UN MUERTO = 6 ACCIDENTES
Δ	UN HERIDO = 2 ACCIDENTES

ACCIDENTES POR KILÓMETRO

2018

COAHUILA

CARRETERA Y TRAMO: Ent. La Cuchilla - Torreón (Torreón - San Pedro) INICIA EN KM: 0+000 FINALIZA EN KM: 54+000

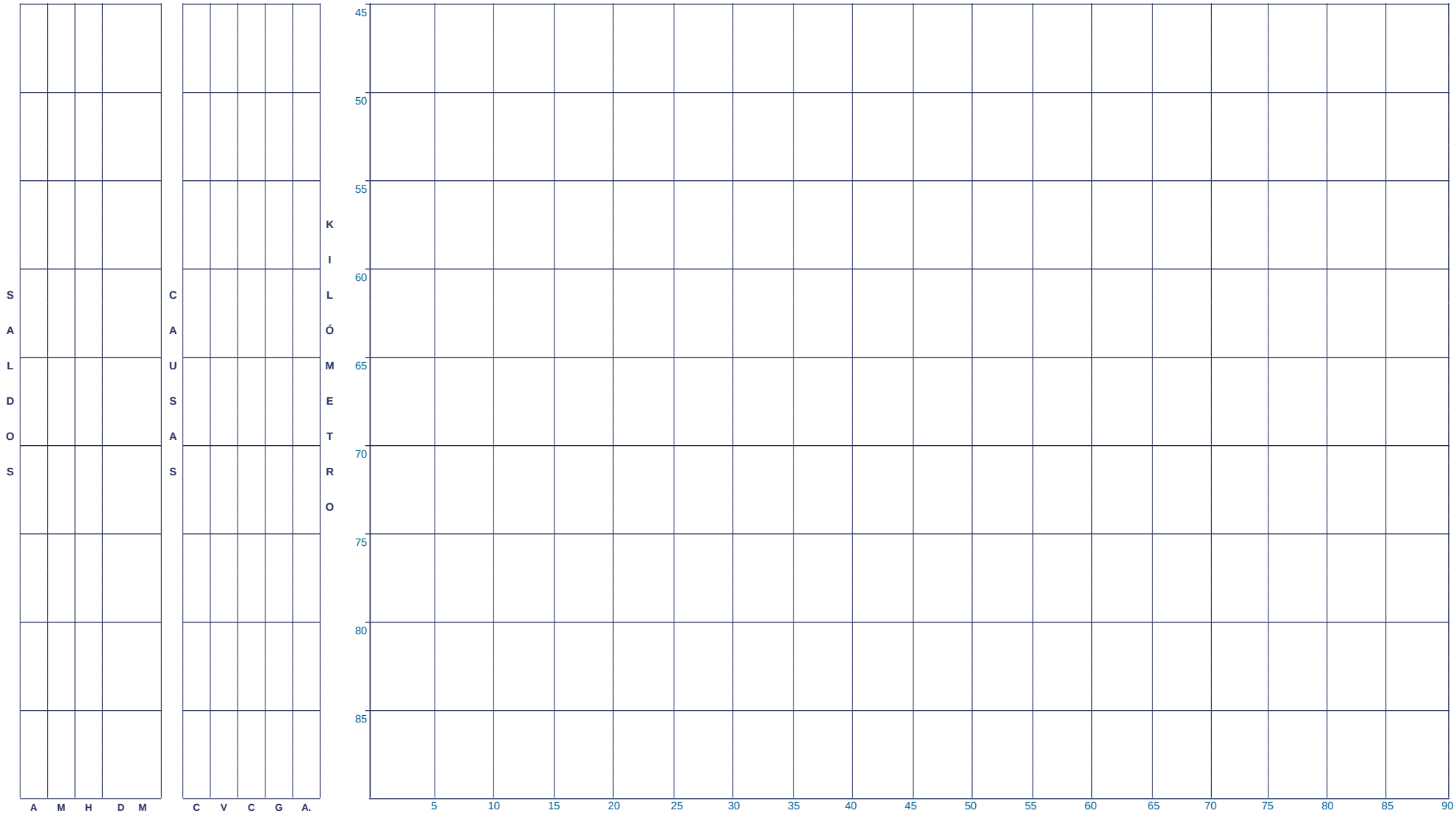

CLAVE	CLASIFICACIÓN DEL ACCIDENTE	CLAVE	CLASIFICACIÓN DEL ACCIDENTE
A	SALIDA DEL CAMINO	J	COLISIÓN CON BICICLETA
B	VOLCADURA	K	COLISIÓN SIN ESPECIFICAR
C	CHOQUE POR ALCANCE	L	COLISIÓN CONTRA VEHÍCULO
D	CHOQUE LATERAL	M	CHOQUE CONTRA SEMOVIENTE
E	CHOQUE CONTRA OBJETO FIJO	N	RELATIVO A LA CARGA
F	CHOQUE FRONTAL	O	OTROS
G	COLISIÓN CON MOTOCICLETA		- COLISIÓN CONTRA JINETE - CHOQUE CONTRA OTROS OBJETOS
H	ATROPELLAMIENTO		- CAIDA DE PASAJERO - DESPRENDIMIENTO DE EJE/NEUMÁTICO
			- INCENDIO - SIN DATO

ACCIDENTES EQUIVALENTES

☠	UN MUERTO = 6 ACCIDENTES
Δ	UN HERIDO = 2 ACCIDENTES

ACCIDENTES POR KILÓMETRO

2018

COAHUILA

CARRETERA Y TRAMO: Ent. Morelos - Saltillo Lim. Edos. Zac./Coah. -Saltillo INICIA EN KM: 266+500 FINALIZA EN KM: 354+000

SALDOS					CAUSAS					KILÓMETRO
										265
										270
										275
1	1	5	400,000		1	0	0	0	0	280
1	0	3	40,000		0	1	0	0	0	
										285
										290
1	0	0	53,000		0	1	0	0	0	295
										300
										305
ACCIDENTES	MUERTOS	HERIDOS	DAÑOS MATERIALES		CONDUCTOR	VEHÍCULO	CAMINO	GANADO	A. NATURAL	

F ♣ ♣ ♣ ♣ ♣ ♣ Δ Δ Δ Δ Δ Δ Δ Δ Δ Δ

A Δ Δ Δ Δ Δ Δ

K

5 10 15 20 25 30 35 40 45 50 55 60 65 70 75 80 85 90

NÚMERO Y CLASIFICACIÓN DE ACCIDENTES

CLAVE	CLASIFICACIÓN DEL ACCIDENTE	CLAVE	CLASIFICACIÓN DEL ACCIDENTE
A	SALIDA DEL CAMINO	J	COLISIÓN CON BICICLETA
B	VOLCADURA	K	COLISIÓN SIN ESPECIFICAR
C	CHOQUE POR ALCANCE	L	COLISIÓN CONTRA VEHÍCULO
D	CHOQUE LATERAL	M	CHOQUE CONTRA SEMOVIENTE
E	CHOQUE CONTRA OBJETO FIJO	N	RELATIVO A LA CARGA
F	CHOQUE FRONTAL	O	OTROS
G	COLISIÓN CON MOTOCICLETA		- COLISIÓN CONTRA JINETE - CHOQUE CONTRA OTROS OBJETOS
H	ATROPELLAMIENTO		- CAIDA DE PASAJERO - DESPRENDIMIENTO DE EJE/NEUMÁTICO
			- INCENDIO - SIN DATO

ACCIDENTES EQUIVALENTES

♣ UN MUERTO = 6 ACCIDENTES

Δ UN HERIDO = 2 ACCIDENTES

ACCIDENTES POR KILÓMETRO

2018

COAHUILA

CARRETERA Y TRAMO: Ent. Morelos - Saltillo Lim. Edos. Zac./Coah. -Saltillo INICIA EN KM: 266+500 FINALIZA EN KM: 354+000

SALDOS	ACCIDENTES	MUERTOS	HERIDOS	DAÑOS	MATERIALES
	2	4	3	160,000	
	1	0	0	125,000	
	1	0	0	30,000	
	1	0	0	13,000	
	1	0	0	50,000	
	1	0	0	100,000	
	1	0	1	2,000	
	1	0	6	50,000	
	1	3	1	40,000	
	3	3	3	240,000	
	2	0	0	195,000	
	1	0	2	30,000	
	1	0	0	10,000	

CAUSAS	CONDUCTOR	VEHÍCULO	CAMINO	GANADO	A. NATURAL
	2	0	0	0	0
	2	0	2	0	0
	1	0	0	0	0
	1	0	0	0	0
	1	0	2	0	0
	0	0	0	0	0
	1	0	0	0	0
	1	0	0	0	0
	1	0	0	0	0
	3	0	2	0	1
	2	0	0	0	0
	0	0	0	0	0
	1	0	0	0	1



CLAVE	CLASIFICACIÓN DEL ACCIDENTE
A	SALIDA DEL CAMINO
B	VOLCADURA
C	CHOQUE POR ALCANCE
D	CHOQUE LATERAL
E	CHOQUE CONTRA OBJETO FIJO
F	CHOQUE FRONTAL
G	COLISIÓN CON MOTOCICLETA
H	ATROPELLAMIENTO

CLAVE	CLASIFICACIÓN DEL ACCIDENTE
J	COLISIÓN CON BICICLETA
K	COLISIÓN SIN ESPECIFICAR
L	COLISIÓN CONTRA VEHÍCULO
M	CHOQUE CONTRA SEMOVIENTE
N	RELATIVO A LA CARGA
O	OTROS

- COLISIÓN CONTRA JINETE
- CAIDA DE PASAJERO
- INCENDIO
- CHOQUE CONTRA OTROS OBJETOS
- DESPRENDIMIENTO DE EJE/NEUMÁTICO
- SIN DATO

ACCIDENTES EQUIVALENTES

- UN MUERTO = 6 ACCIDENTES
- UN HERIDO = 2 ACCIDENTES

ACCIDENTES POR KILÓMETRO

2018

COAHUILA

CARRETERA Y TRAMO: Gregorio García - Francisco I. Madero Lim. Edos. Dgo./Coah. - Francisco I. Madero INICIA EN KM: 0+000 FINALIZA EN KM: 5+500

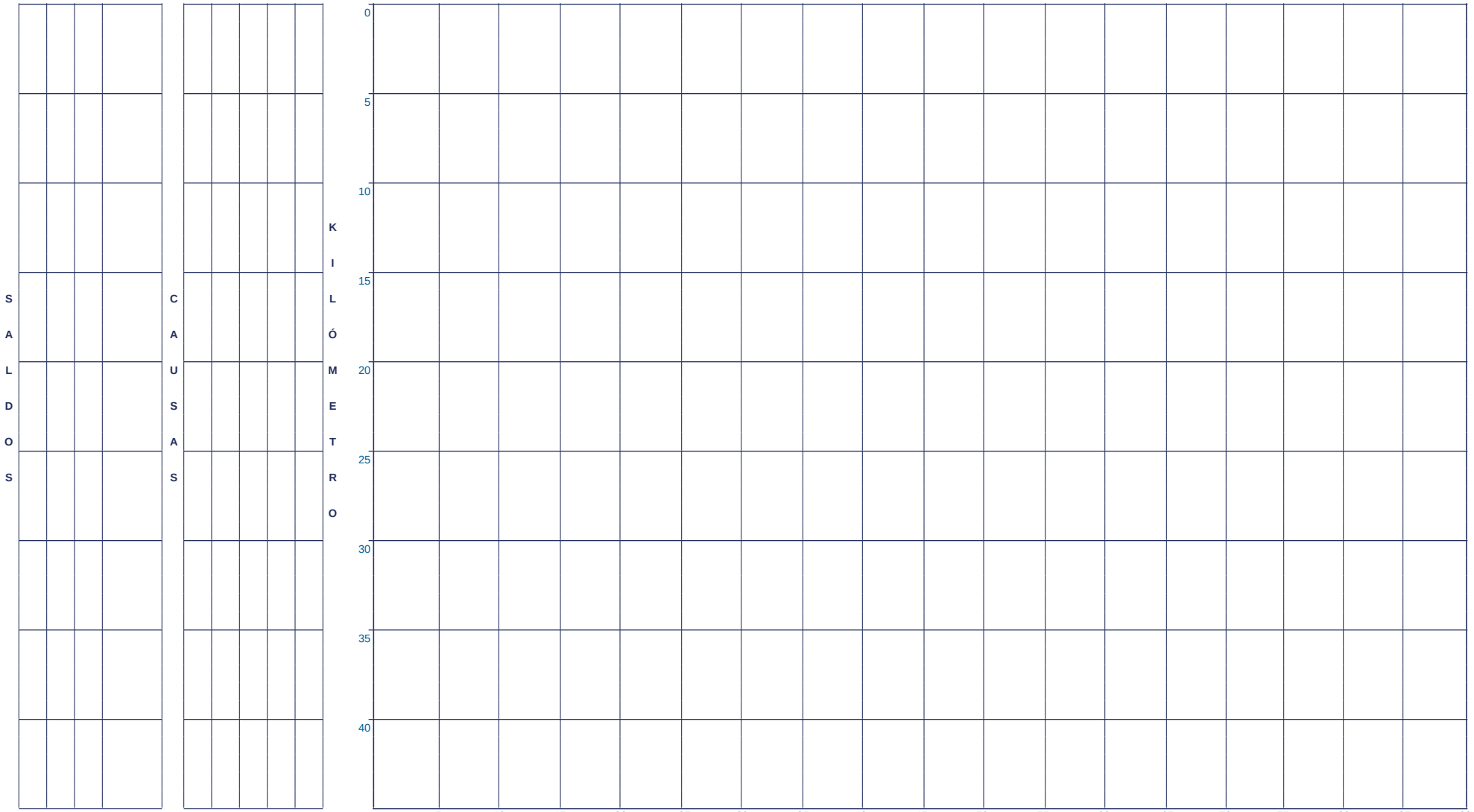

CLAVE	CLASIFICACIÓN DEL ACCIDENTE
A	SALIDA DEL CAMINO
B	VOLCADURA
C	CHOQUE POR ALCANCE
D	CHOQUE LATERAL
E	CHOQUE CONTRA OBJETO FIJO
F	CHOQUE FRONTAL
G	COLISIÓN CON MOTOCICLETA
H	ATROPELLAMIENTO

CLAVE	CLASIFICACIÓN DEL ACCIDENTE
J	COLISIÓN CON BICICLETA
K	COLISIÓN SIN ESPECIFICAR
L	COLISIÓN CONTRA VEHÍCULO
M	CHOQUE CONTRA SEMOVIENTE
N	RELATIVO A LA CARGA
O	OTROS

- COLISIÓN CONTRA JINETE
- CAIDA DE PASAJERO
- INCENDIO
- CHOQUE CONTRA OTROS OBJETOS
- DESPRENDIMIENTO DE EJE/NEUMÁTICO
- SIN DATO

ACCIDENTES EQUIVALENTES

♿	UN MUERTO = 6 ACCIDENTES
Δ	UN HERIDO = 2 ACCIDENTES

ACCIDENTES POR KILÓMETRO

2018

COAHUILA

CARRETERA Y TRAMO: Libramiento Allende - Nava INICIA EN KM: 0+000 FINALIZA EN KM: 18+700

ACCIDENTES	MUERTOS	HERIDOS	DAÑOS	MATERIALES
1	0	0	40,000	
1	1	0	52,000	
2	0	1	130,000	
1	1	0	40,000	
1	0	0	50,000	

SALDOS

CONDUCTOR	VEHÍCULO	CAMINO	GANADO	A. NATURAL
1	0	0	0	0
1	0	0	0	0
2	0	0	0	0
1	0	0	0	0
1	0	0	0	0

CAUSAS

KILÓMETRO



NÚMERO Y CLASIFICACIÓN DE ACCIDENTES

CLAVE	CLASIFICACIÓN DEL ACCIDENTE
A	SALIDA DEL CAMINO
B	VOLCADURA
C	CHOQUE POR ALCANCE
D	CHOQUE LATERAL
E	CHOQUE CONTRA OBJETO FIJO
F	CHOQUE FRONTAL
G	COLISIÓN CON MOTOCICLETA
H	ATROPELLAMIENTO

CLAVE	CLASIFICACIÓN DEL ACCIDENTE
J	COLISIÓN CON BICICLETA
K	COLISIÓN SIN ESPECIFICAR
L	COLISIÓN CONTRA VEHÍCULO
M	CHOQUE CONTRA SEMOVIENTE
N	RELATIVO A LA CARGA
O	OTROS

- COLISIÓN CONTRA JINETE
- CAIDA DE PASAJERO
- INCENDIO
- CHOQUE CONTRA OTROS OBJETOS
- DESPRENDIMIENTO DE EJE/NEUMÁTICO
- SIN DATO

ACCIDENTES EQUIVALENTES

♿	UN MUERTO = 6 ACCIDENTES
Δ	UN HERIDO = 2 ACCIDENTES

ACCIDENTES POR KILÓMETRO

2018

COAHUILA

CARRETERA Y TRAMO: Libramiento Norponiente de Saltillo (Cuota) INICIA EN KM: 0+000 FINALIZA EN KM: 46+210

ACCIDENTES	MUERTOS	HERIDOS	DAÑOS	MATERIALES	SALDOS
1	0	0	40,000	1	
1	1	0	130,000	1	
1	0	1	60,000	0	
1	0	1	80,000	0	
1	0	1	100,000	1	
1	0	1	60,000	2	
2	0	2	150,000	2	
2	3	2	120,000	1	

CONDUCTOR	VEHÍCULO	CAMINO	GANADO	A. NATURAL	CAUSAS
1	0	0	0	0	
1	0	0	0	0	
0	1	0	0	0	
0	0	0	0	0	
0	0	0	0	0	
1	0	0	0	0	
2	0	0	0	0	
2	0	0	0	0	

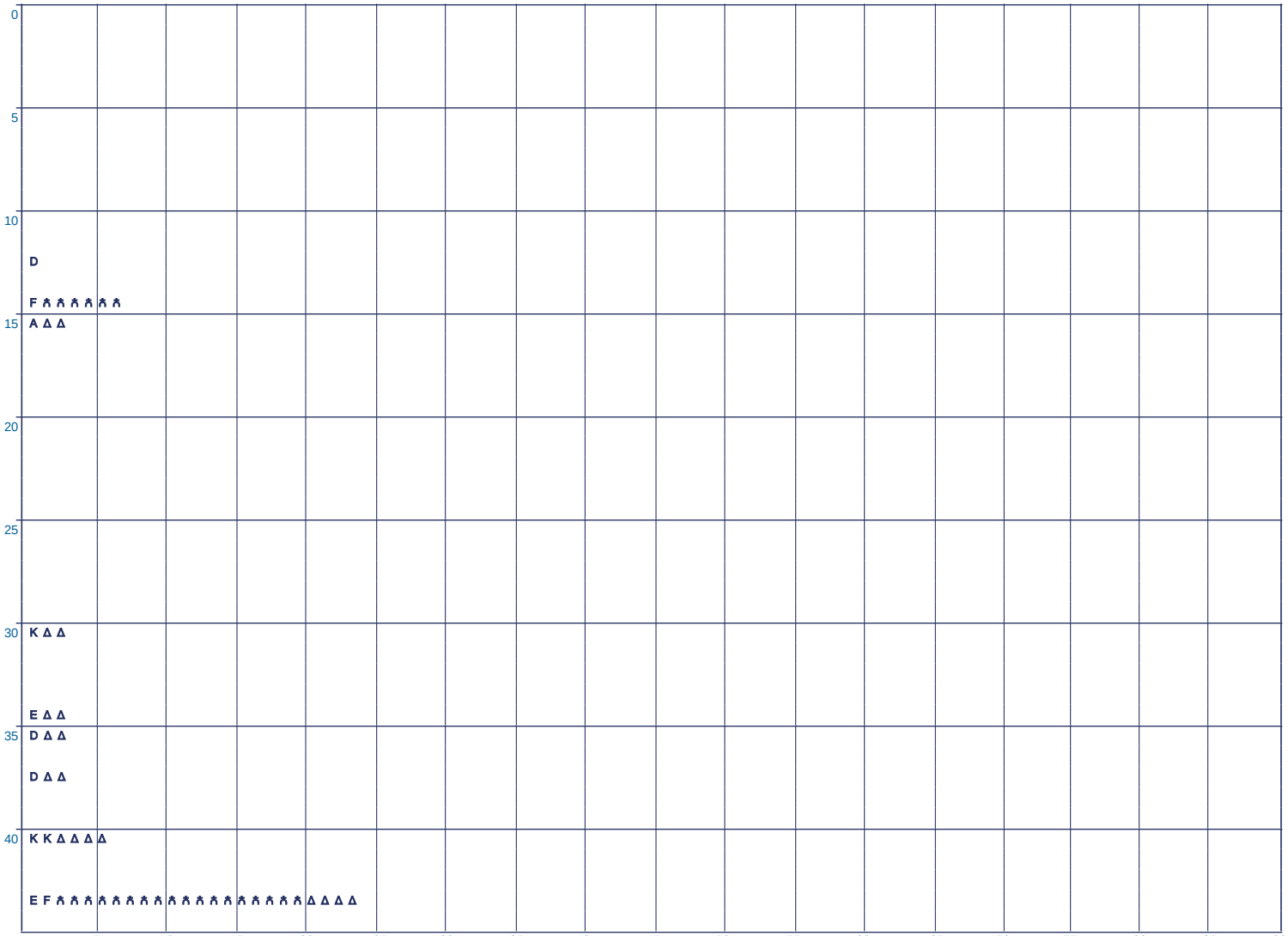

CLAVE	CLASIFICACIÓN DEL ACCIDENTE
A	SALIDA DEL CAMINO
B	VOLCADURA
C	CHOQUE POR ALCANCE
D	CHOQUE LATERAL
E	CHOQUE CONTRA OBJETO FIJO
F	CHOQUE FRONTAL
G	COLISIÓN CON MOTOCICLETA
H	ATROPELLAMIENTO

CLAVE	CLASIFICACIÓN DEL ACCIDENTE
J	COLISIÓN CON BICICLETA
K	COLISIÓN SIN ESPECIFICAR
L	COLISIÓN CONTRA VEHÍCULO
M	CHOQUE CONTRA SEMOVIENTE
N	RELATIVO A LA CARGA
O	OTROS

- COLISIÓN CONTRA JINETE
- CAIDA DE PASAJERO
- INCENDIO
- CHOQUE CONTRA OTROS OBJETOS
- DESPRENDIMIENTO DE EJE/NEUMÁTICO
- SIN DATO

ACCIDENTES EQUIVALENTES

🚶	UN MUERTO = 6 ACCIDENTES
Δ	UN HERIDO = 2 ACCIDENTES

ACCIDENTES POR KILÓMETRO

2018

COAHUILA

CARRETERA Y TRAMO: Libramiento Norponiente de Saltillo (Cuota) INICIA EN KM: 0+000 FINALIZA EN KM: 46+210

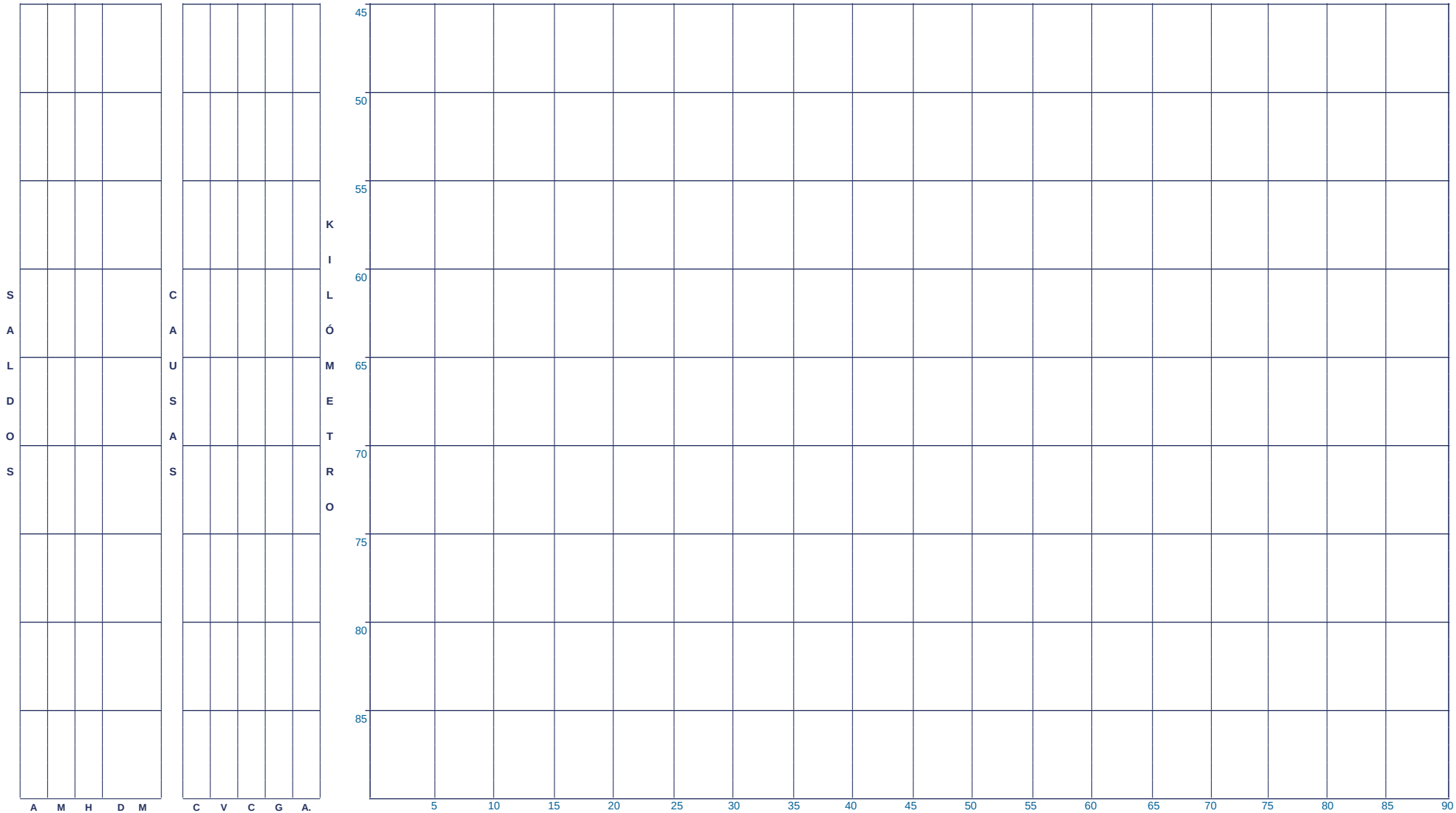

CLAVE	CLASIFICACIÓN DEL ACCIDENTE
A	SALIDA DEL CAMINO
B	VOLCADURA
C	CHOQUE POR ALCANCE
D	CHOQUE LATERAL
E	CHOQUE CONTRA OBJETO FIJO
F	CHOQUE FRONTAL
G	COLISIÓN CON MOTOCICLETA
H	ATROPELLAMIENTO

CLAVE	CLASIFICACIÓN DEL ACCIDENTE
J	COLISIÓN CON BICICLETA
K	COLISIÓN SIN ESPECIFICAR
L	COLISIÓN CONTRA VEHÍCULO
M	CHOQUE CONTRA SEMOVIENTE
N	RELATIVO A LA CARGA
O	OTROS

- COLISIÓN CONTRA JINETE
- CAIDA DE PASAJERO
- INCENDIO
- CHOQUE CONTRA OTROS OBJETOS
- DESPRENDIMIENTO DE EJE/NEUMÁTICO
- SIN DATO

ACCIDENTES EQUIVALENTES

♿	UN MUERTO = 6 ACCIDENTES
Δ	UN HERIDO = 2 ACCIDENTES

ACCIDENTES POR KILÓMETRO

2018

COAHUILA

CARRETERA Y TRAMO: Libramiento Norte de Torreón (Cuota) Lim. Edos. Dgo. /Coah. - X. C. Torreón - Saltillo INICIA EN KM: 15+500 FINALIZA EN KM: 40+700

SALDOS					CAUSAS					KILÓMETRO
ACCIDENTES	MUERTOS	HERIDOS	DAÑOS	MATERIALES	CONDUCTOR	VEHÍCULO	CAMINO	GANADO	A. NATURAL	
1	0	3	95,000		1	0	0	0	0	35

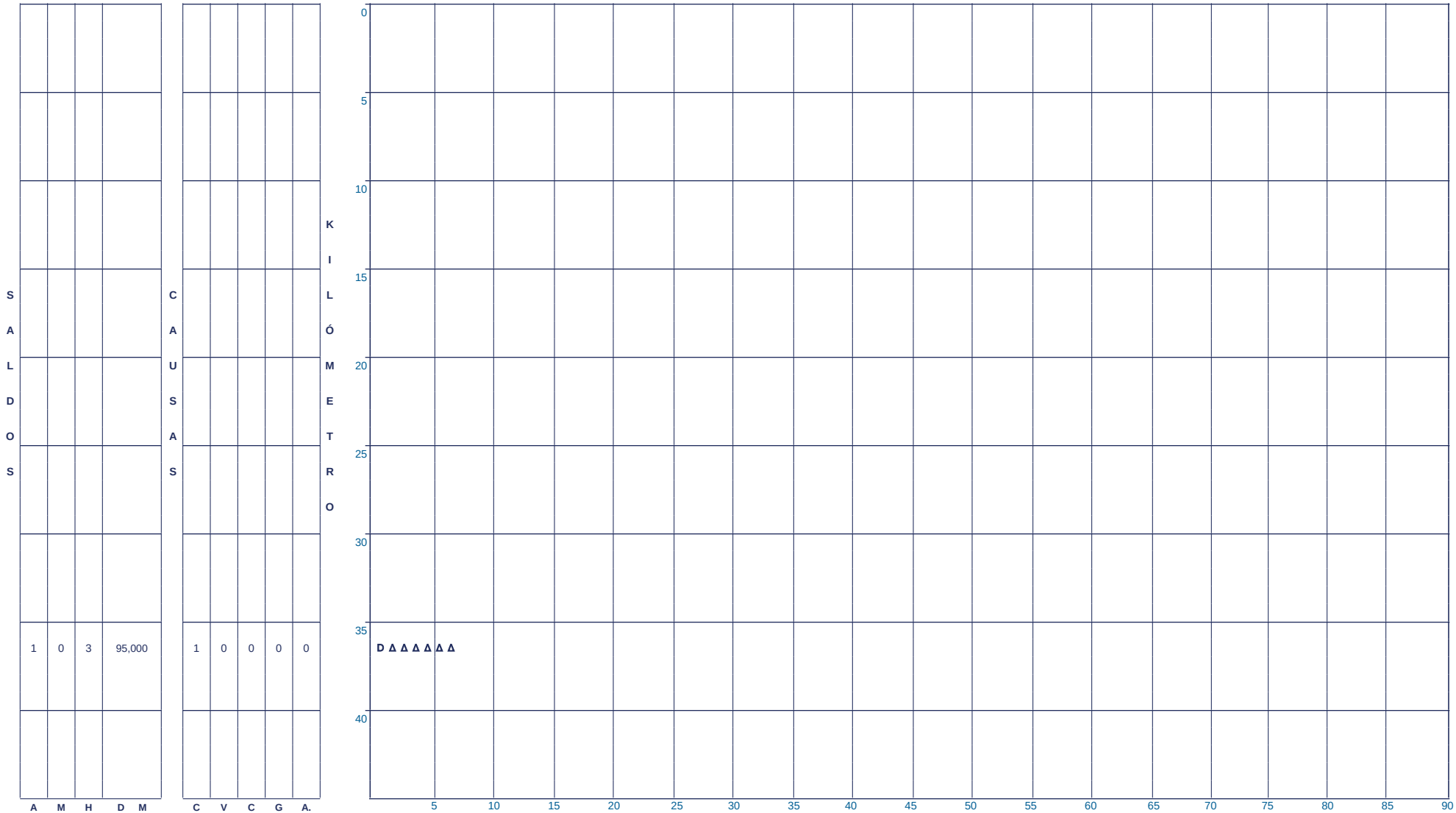

CLAVE	CLASIFICACIÓN DEL ACCIDENTE	CLAVE	CLASIFICACIÓN DEL ACCIDENTE
A	SALIDA DEL CAMINO	J	COLISIÓN CON BICICLETA
B	VOLCADURA	K	COLISIÓN SIN ESPECIFICAR
C	CHOQUE POR ALCANCE	L	COLISIÓN CONTRA VEHÍCULO
D	CHOQUE LATERAL	M	CHOQUE CONTRA SEMOVIENTE
E	CHOQUE CONTRA OBJETO FIJO	N	RELATIVO A LA CARGA
F	CHOQUE FRONTAL	O	OTROS
G	COLISIÓN CON MOTOCICLETA		- COLISIÓN CONTRA JINETE - CHOQUE CONTRA OTROS OBJETOS
H	ATROPELLAMIENTO		- CAIDA DE PASAJERO - DESPRENDIMIENTO DE EJE/NEUMÁTICO
			- INCENDIO - SIN DATO

ACCIDENTES EQUIVALENTES

- Ѧ UN MUERTO = 6 ACCIDENTES
- Δ UN HERIDO = 2 ACCIDENTES

ACCIDENTES POR KILÓMETRO

2018

COAHUILA

CARRETERA Y TRAMO: Libramiento Oriente de Saltillo (Cuota) INICIA EN KM: 0+000 FINALIZA EN KM: 21+000

SALDOS				CAUSAS				
ACCIDENTES	MUERTOS	HERIDOS	DAÑOS MATERIALES	CONDUCTOR	VEHÍCULO	CAMINO	GANADO	A. NATURAL
1	0	0	30,000	1	0	0	0	0

KILÓMETRO



NÚMERO Y CLASIFICACIÓN DE ACCIDENTES

CLAVE	CLASIFICACIÓN DEL ACCIDENTE
A	SALIDA DEL CAMINO
B	VOLCADURA
C	CHOQUE POR ALCANCE
D	CHOQUE LATERAL
E	CHOQUE CONTRA OBJETO FIJO
F	CHOQUE FRONTAL
G	COLISIÓN CON MOTOCICLETA
H	ATROPELLAMIENTO

CLAVE	CLASIFICACIÓN DEL ACCIDENTE
J	COLISIÓN CON BICICLETA
K	COLISIÓN SIN ESPECIFICAR
L	COLISIÓN CONTRA VEHÍCULO
M	CHOQUE CONTRA SEMOVIENTE
N	RELATIVO A LA CARGA
O	OTROS

- COLISIÓN CONTRA JINETE
- CAIDA DE PASAJERO
- INCENDIO
- CHOQUE CONTRA OTROS OBJETOS
- DESPRENDIMIENTO DE EJE/NEUMÁTICO
- SIN DATO

ACCIDENTES EQUIVALENTES

♿	UN MUERTO = 6 ACCIDENTES
Δ	UN HERIDO = 2 ACCIDENTES

ACCIDENTES POR KILÓMETRO

2018

COAHUILA

CARRETERA Y TRAMO: Monclova - Piedras Negras INICIA EN KM: 0+000 FINALIZA EN KM: 248+000

ACCIDENTES	MUERTOS	HERIDOS	DAÑOS	MATERIALES
1	3	0	15,000	
1	0	0	3,000	
1	1	0	20,000	
1	0	0	25,000	
1	0	1	50,000	
1	0	1	30,000	
1	0	0	20,000	
1	0	0	2,000	
1	0	0	30,000	

SALDOS

CONDUCTOR	VEHÍCULO	CAMINO	GANADO	A. NATURAL
1	0	0	0	0
1	0	0	0	0
0	0	0	0	0
1	0	0	0	0
0	1	0	0	0
1	0	2	0	1
1	0	0	0	0
1	0	0	0	0
1	0	0	0	0

CAUSAS

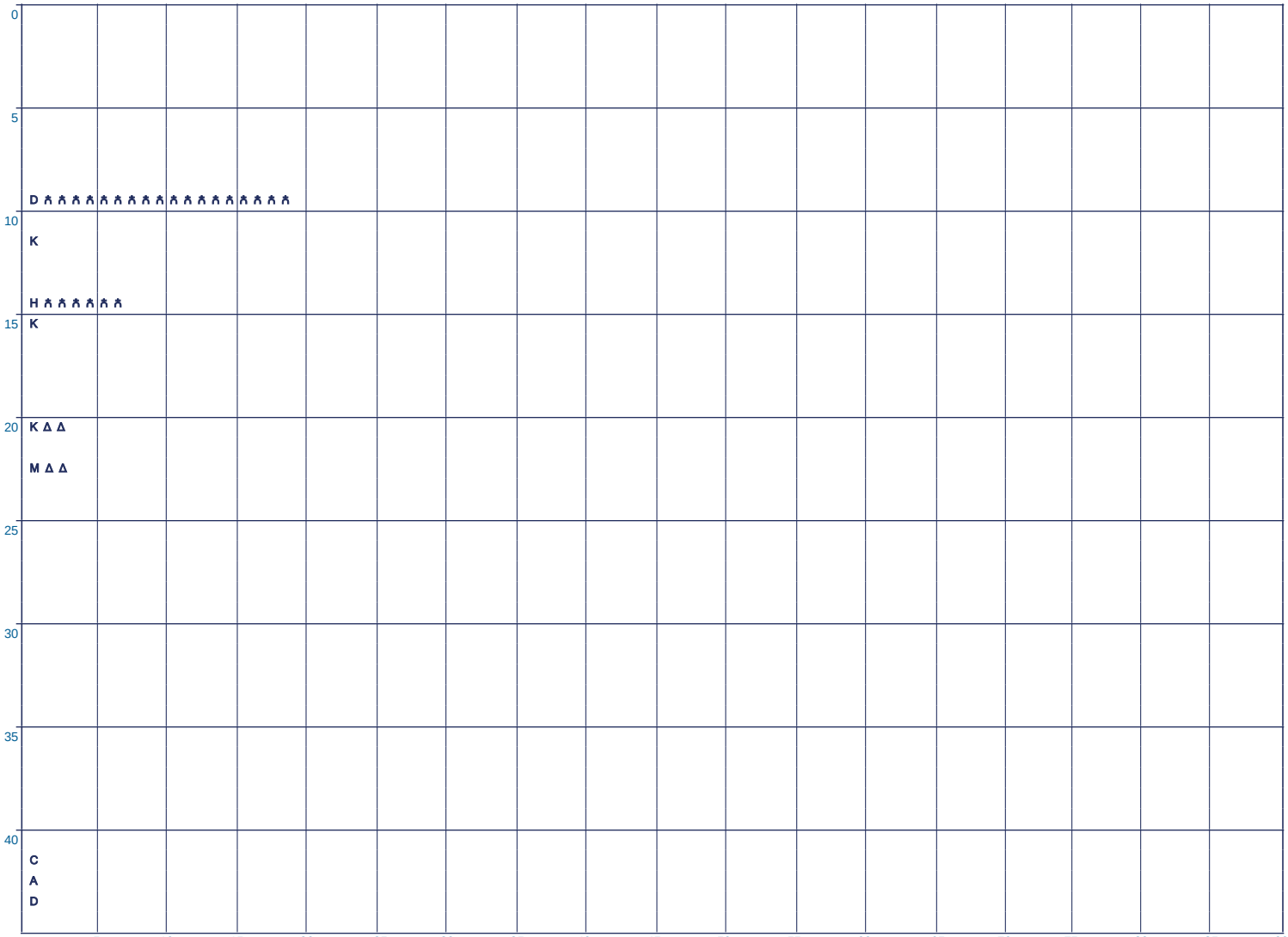

CLAVE	CLASIFICACIÓN DEL ACCIDENTE
A	SALIDA DEL CAMINO
B	VOLCADURA
C	CHOQUE POR ALCANCE
D	CHOQUE LATERAL
E	CHOQUE CONTRA OBJETO FIJO
F	CHOQUE FRONTAL
G	COLISIÓN CON MOTOCICLETA
H	ATROPELLAMIENTO

CLAVE	CLASIFICACIÓN DEL ACCIDENTE
J	COLISIÓN CON BICICLETA
K	COLISIÓN SIN ESPECIFICAR
L	COLISIÓN CONTRA VEHÍCULO
M	CHOQUE CONTRA SEMOVIENTE
N	RELATIVO A LA CARGA
O	OTROS

- COLISIÓN CONTRA JINETE
- CAIDA DE PASAJERO
- INCENDIO
- CHOQUE CONTRA OTROS OBJETOS
- DESPRENDIMIENTO DE EJE/NEUMÁTICO
- SIN DATO

ACCIDENTES EQUIVALENTES

♿	UN MUERTO = 6 ACCIDENTES
Δ	UN HERIDO = 2 ACCIDENTES

ACCIDENTES POR KILÓMETRO

2018

COAHUILA

CARRETERA Y TRAMO: Monclova - Piedras Negras INICIA EN KM: 0+000 FINALIZA EN KM: 248+000

ACCIDENTES	MUERTOS	HERIDOS	DAÑOS	MATERIALES
1	0	2	15,000	
1 1	2 0	0 0	20,000 80,000	
1	0	2	100,000	
2	0	1	250,000	

CONDUCTOR	VEHÍCULO	CAMINO	GANADO	A. NATURAL
1	0	0	0	0
1 1	0 0	0 0	0 0	0 0
0	1	0	0	0
1	1	0	0	0



SALDOS CAUSAS KILÓMETRO

CLAVE	CLASIFICACIÓN DEL ACCIDENTE	CLAVE	CLASIFICACIÓN DEL ACCIDENTE
A	SALIDA DEL CAMINO	J	COLISIÓN CON BICICLETA
B	VOLCADURA	K	COLISIÓN SIN ESPECIFICAR
C	CHOQUE POR ALCANCE	L	COLISIÓN CONTRA VEHÍCULO
D	CHOQUE LATERAL	M	CHOQUE CONTRA SEMOVIENTE
E	CHOQUE CONTRA OBJETO FIJO	N	RELATIVO A LA CARGA
F	CHOQUE FRONTAL	O	OTROS
G	COLISIÓN CON MOTOCICLETA		- COLISIÓN CONTRA JINETE - CHOQUE CONTRA OTROS OBJETOS - CAIDA DE PASAJERO - DESPRENDIMIENTO DE EJE/NEUMÁTICO - INCENDIO - SIN DATO
H	ATROPELLAMIENTO		

ACCIDENTES EQUIVALENTES

♿	UN MUERTO = 6 ACCIDENTES
Δ	UN HERIDO = 2 ACCIDENTES

ACCIDENTES POR KILÓMETRO

2018

COAHUILA

CARRETERA Y TRAMO: Monclova - Piedras Negras INICIA EN KM: 0+000 FINALIZA EN KM: 248+000

ACCIDENTES	MUERTOS	HERIDOS	DAÑOS	MATERIALES
1	1	0	10,000	
1	1	0	70,000	

CONDUCTOR	VEHÍCULO	CAMINO	GANADO	A. NATURAL
0	0	0	0	0
1	0	0	0	0

SALDOS

CAUSAS

KILÓMETRO

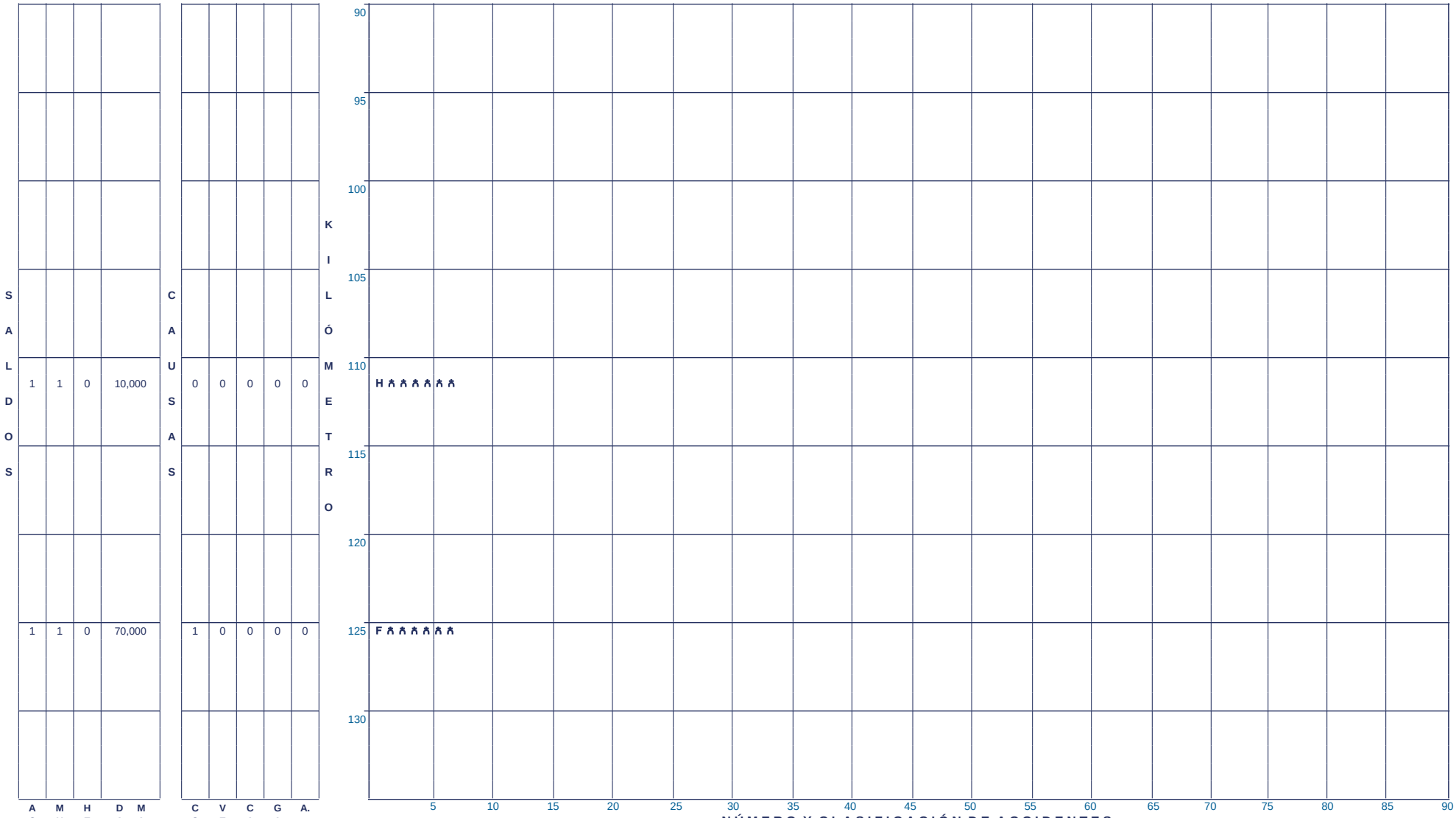

NÚMERO Y CLASIFICACIÓN DE ACCIDENTES

CLAVE	CLASIFICACIÓN DEL ACCIDENTE
A	SALIDA DEL CAMINO
B	VOLCADURA
C	CHOQUE POR ALCANCE
D	CHOQUE LATERAL
E	CHOQUE CONTRA OBJETO FIJO
F	CHOQUE FRONTAL
G	COLISIÓN CON MOTOCICLETA
H	ATROPELLAMIENTO

CLAVE	CLASIFICACIÓN DEL ACCIDENTE
J	COLISIÓN CON BICICLETA
K	COLISIÓN SIN ESPECIFICAR
L	COLISIÓN CONTRA VEHÍCULO
M	CHOQUE CONTRA SEMOVIENTE
N	RELATIVO A LA CARGA
O	OTROS

- COLISIÓN CONTRA JINETE
- CAIDA DE PASAJERO
- INCENDIO
- CHOQUE CONTRA OTROS OBJETOS
- DESPRENDIMIENTO DE EJE/NEUMÁTICO
- SIN DATO

ACCIDENTES EQUIVALENTES

♿	UN MUERTO = 6 ACCIDENTES
Δ	UN HERIDO = 2 ACCIDENTES

ACCIDENTES POR KILÓMETRO

2018

COAHUILA

CARRETERA Y TRAMO: Monclova - Piedras Negras INICIA EN KM: 0+000 FINALIZA EN KM: 248+000

SALDOS					CAUSAS					KILÓMETRO
ACCIDENTES	MUERTOS	HERIDOS	DAÑOS	MATERIALES	CONDUCTOR	VEHÍCULO	CAMINO	GANADO	A. NATURAL	
1	1	0	18,000		0	1	0	0	0	135
1	1	0	150,000		1	0	0	0	0	140
1	0	0	85,000		1	0	0	0	0	
1	1	0	30,000		0	0	0	0	0	
										145
1	1	5	50,000		1	0	0	0	0	150
1	1	3	150,000		1	0	0	0	0	155
										160
										165
										170
										175

5 10 15 20 25 30 35 40 45 50 55 60 65 70 75 80 85 90

NÚMERO Y CLASIFICACIÓN DE ACCIDENTES

CLAVE	CLASIFICACIÓN DEL ACCIDENTE	CLAVE	CLASIFICACIÓN DEL ACCIDENTE
A	SALIDA DEL CAMINO	J	COLISIÓN CON BICICLETA
B	VOLCADURA	K	COLISIÓN SIN ESPECIFICAR
C	CHOQUE POR ALCANCE	L	COLISIÓN CONTRA VEHÍCULO
D	CHOQUE LATERAL	M	CHOQUE CONTRA SEMOVIENTE
E	CHOQUE CONTRA OBJETO FIJO	N	RELATIVO A LA CARGA
F	CHOQUE FRONTAL	O	OTROS
G	COLISIÓN CON MOTOCICLETA		- COLISIÓN CONTRA JINETE - CHOQUE CONTRA OTROS OBJETOS
H	ATROPELLAMIENTO		- CAIDA DE PASAJERO - DESPRENDIMIENTO DE EJE/NEUMÁTICO
			- INCENDIO - SIN DATO

ACCIDENTES EQUIVALENTES

♿	UN MUERTO = 6 ACCIDENTES
Δ	UN HERIDO = 2 ACCIDENTES

ACCIDENTES POR KILÓMETRO

2018

COAHUILA

CARRETERA Y TRAMO: Monclova - Piedras Negras INICIA EN KM: 0+000 FINALIZA EN KM: 248+000

SALDOS				CAUSAS					KILÓMETRO
ACCIDENTES	MUERTOS	HERIDOS	DAÑOS	CONDUCTOR	VEHÍCULO	CAMINO	GANADO	A. NATURAL	
1	0	0	20,000	1	0	0	0	0	180 E
1	0	0	30,000	0	0	0	0	0	K
									185
									190
									195
1	0	0	25,000	1	0	0	0	0	B
									200
									205
1	0	0	50,000	0	0	2	0	1	K
1	0	0	35,000	1	0	0	0	0	210 E
2	1	1	80,000	2	0	0	0	0	A K 🚶🚶🚶🚶🚶🚶🚶 Δ Δ
1	0	0	50,000	1	0	0	0	0	215 E
1	0	0	30,000	2	0	0	0	0	220 E
1	0	0	50,000	1	0	0	0	0	D

5 10 15 20 25 30 35 40 45 50 55 60 65 70 75 80 85 90

NÚMERO Y CLASIFICACIÓN DE ACCIDENTES

CLAVE	CLASIFICACIÓN DEL ACCIDENTE
A	SALIDA DEL CAMINO
B	VOLCADURA
C	CHOQUE POR ALCANCE
D	CHOQUE LATERAL
E	CHOQUE CONTRA OBJETO FIJO
F	CHOQUE FRONTAL
G	COLISIÓN CON MOTOCICLETA
H	ATROPELLAMIENTO

CLAVE	CLASIFICACIÓN DEL ACCIDENTE
J	COLISIÓN CON BICICLETA
K	COLISIÓN SIN ESPECIFICAR
L	COLISIÓN CONTRA VEHÍCULO
M	CHOQUE CONTRA SEMOVIENTE
N	RELATIVO A LA CARGA
O	OTROS

- COLISIÓN CONTRA JINETE
- CAIDA DE PASAJERO
- INCENDIO
- CHOQUE CONTRA OTROS OBJETOS
- DESPRENDIMIENTO DE EJE/NEUMÁTICO
- SIN DATO

ACCIDENTES EQUIVALENTES

🚶	UN MUERTO = 6 ACCIDENTES
Δ	UN HERIDO = 2 ACCIDENTES

ACCIDENTES POR KILÓMETRO

2018

COAHUILA

CARRETERA Y TRAMO: Monclova - Piedras Negras INICIA EN KM: 0+000 FINALIZA EN KM: 248+000

ACCIDENTES	MUERTOS	HERIDOS	DAÑOS	MATERIALES
2	0	1	80,000	
1	0	0	65,000	
1	1	1	75,000	

SALDOS

CONDUCTOR	VEHÍCULO	CAMINO	GANADO	A. NATURAL
2	0	2	0	1
1	0	1	0	1
1	0	0	0	0

CAUSAS



CLAVE	CLASIFICACIÓN DEL ACCIDENTE
A	SALIDA DEL CAMINO
B	VOLCADURA
C	CHOQUE POR ALCANCE
D	CHOQUE LATERAL
E	CHOQUE CONTRA OBJETO FIJO
F	CHOQUE FRONTAL
G	COLISIÓN CON MOTOCICLETA
H	ATROPELLAMIENTO

CLAVE	CLASIFICACIÓN DEL ACCIDENTE
J	COLISIÓN CON BICICLETA
K	COLISIÓN SIN ESPECIFICAR
L	COLISIÓN CONTRA VEHÍCULO
M	CHOQUE CONTRA SEMOVIENTE
N	RELATIVO A LA CARGA
O	OTROS

- COLISIÓN CONTRA JINETE
- CAIDA DE PASAJERO
- INCENDIO
- CHOQUE CONTRA OTROS OBJETOS
- DESPRENDIMIENTO DE EJE/NEUMÁTICO
- SIN DATO

ACCIDENTES EQUIVALENTES

♿	UN MUERTO = 6 ACCIDENTES
Δ	UN HERIDO = 2 ACCIDENTES

ACCIDENTES POR KILÓMETRO

2018

COAHUILA

CARRETERA Y TRAMO: Monclova - San Pedro de Las Colonias INICIA EN KM: 0+000 FINALIZA EN KM: 267+000

SALDOS				
ACCIDENTES	MUERTOS	HERIDOS	DAÑOS	MATERIALES
1	1	0	5,000	

CAUSAS				
CONDUCTOR	VEHÍCULO	CAMINO	GANADO	A. NATURAL
2	0	0	0	0

KILÓMETRO



CLAVE	CLASIFICACIÓN DEL ACCIDENTE
A	SALIDA DEL CAMINO
B	VOLCADURA
C	CHOQUE POR ALCANCE
D	CHOQUE LATERAL
E	CHOQUE CONTRA OBJETO FIJO
F	CHOQUE FRONTAL
G	COLISIÓN CON MOTOCICLETA
H	ATROPELLAMIENTO

CLAVE	CLASIFICACIÓN DEL ACCIDENTE
J	COLISIÓN CON BICICLETA
K	COLISIÓN SIN ESPECIFICAR
L	COLISIÓN CONTRA VEHÍCULO
M	CHOQUE CONTRA SEMOVIENTE
N	RELATIVO A LA CARGA
O	OTROS

- COLISIÓN CONTRA JINETE
- CAIDA DE PASAJERO
- INCENDIO
- CHOQUE CONTRA OTROS OBJETOS
- DESPRENDIMIENTO DE EJE/NEUMÁTICO
- SIN DATO

ACCIDENTES EQUIVALENTES

♿	UN MUERTO = 6 ACCIDENTES
Δ	UN HERIDO = 2 ACCIDENTES

ACCIDENTES POR KILÓMETRO

2018

COAHUILA

CARRETERA Y TRAMO: Monclova - San Pedro de Las Colonias INICIA EN KM: 0+000 FINALIZA EN KM: 267+000

SALDOS					CAUSAS					KILÓMETRO
ACCIDENTES	MUERTOS	HERIDOS	DAÑOS	MATERIALES	CONDUCTOR	VEHÍCULO	CAMINO	GANADO	A. NATURAL	
1	1	0	100,500		1	0	0	0	0	80



NÚMERO Y CLASIFICACIÓN DE ACCIDENTES

CLAVE	CLASIFICACIÓN DEL ACCIDENTE
A	SALIDA DEL CAMINO
B	VOLCADURA
C	CHOQUE POR ALCANCE
D	CHOQUE LATERAL
E	CHOQUE CONTRA OBJETO FIJO
F	CHOQUE FRONTAL
G	COLISIÓN CON MOTOCICLETA
H	ATROPELLAMIENTO

CLAVE	CLASIFICACIÓN DEL ACCIDENTE
J	COLISIÓN CON BICICLETA
K	COLISIÓN SIN ESPECIFICAR
L	COLISIÓN CONTRA VEHÍCULO
M	CHOQUE CONTRA SEMOVIENTE
N	RELATIVO A LA CARGA
O	OTROS

- COLISIÓN CONTRA JINETE
- CAIDA DE PASAJERO
- INCENDIO
- CHOQUE CONTRA OTROS OBJETOS
- DESPRENDIMIENTO DE EJE/NEUMÁTICO
- SIN DATO

ACCIDENTES EQUIVALENTES

♿	UN MUERTO = 6 ACCIDENTES
Δ	UN HERIDO = 2 ACCIDENTES

ACCIDENTES POR KILÓMETRO

2018

COAHUILA

CARRETERA Y TRAMO: Monclova - San Pedro de Las Colonias INICIA EN KM: 0+000 FINALIZA EN KM: 267+000

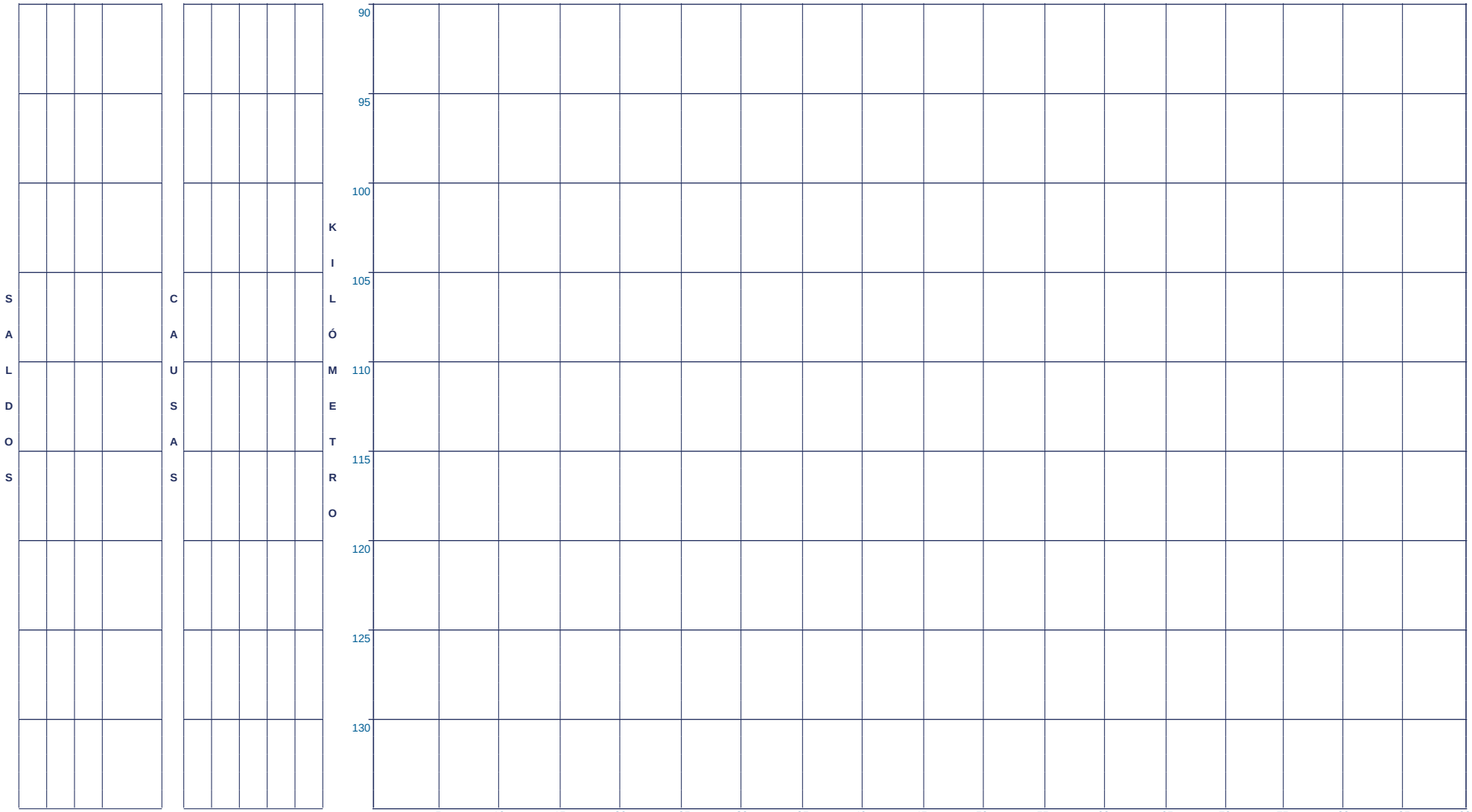

CLAVE	CLASIFICACIÓN DEL ACCIDENTE	CLAVE	CLASIFICACIÓN DEL ACCIDENTE
A	SALIDA DEL CAMINO	J	COLISIÓN CON BICICLETA
B	VOLCADURA	K	COLISIÓN SIN ESPECIFICAR
C	CHOQUE POR ALCANCE	L	COLISIÓN CONTRA VEHÍCULO
D	CHOQUE LATERAL	M	CHOQUE CONTRA SEMOVIENTE
E	CHOQUE CONTRA OBJETO FIJO	N	RELATIVO A LA CARGA
F	CHOQUE FRONTAL	O	OTROS
G	COLISIÓN CON MOTOCICLETA		- COLISIÓN CONTRA JINETE - CHOQUE CONTRA OTROS OBJETOS
H	ATROPELLAMIENTO		- CAIDA DE PASAJERO - DESPRENDIMIENTO DE EJE/NEUMÁTICO
			- INCENDIO - SIN DATO

ACCIDENTES EQUIVALENTES

♿	UN MUERTO = 6 ACCIDENTES
Δ	UN HERIDO = 2 ACCIDENTES

ACCIDENTES POR KILÓMETRO

2018

COAHUILA

CARRETERA Y TRAMO: Monclova - San Pedro de Las Colonias INICIA EN KM: 0+000 FINALIZA EN KM: 267+000

SALDOS					CAUSAS					KILÓMETRO
ACCIDENTES	MUERTOS	HERIDOS	DAÑOS	MATERIALES	CONDUCTOR	VEHÍCULO	CAMINO	GANADO	A. NATURAL	
1	7	0	80,000		1	0	0	0	0	140
1	0	0	15,000		1	0	0	0	0	150

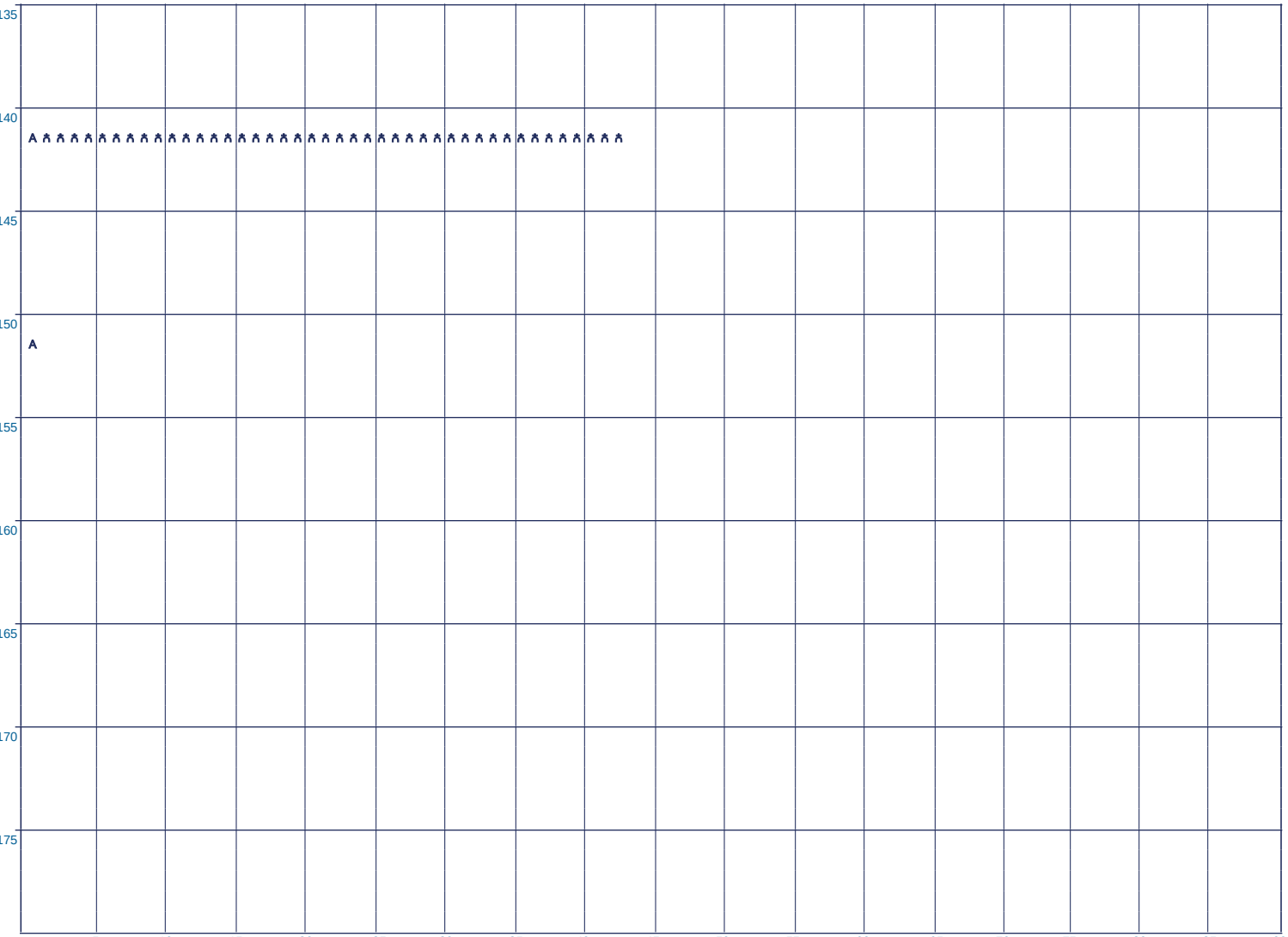

NÚMERO Y CLASIFICACIÓN DE ACCIDENTES

CLAVE	CLASIFICACIÓN DEL ACCIDENTE	CLAVE	CLASIFICACIÓN DEL ACCIDENTE
A	SALIDA DEL CAMINO	J	COLISIÓN CON BICICLETA
B	VOLCADURA	K	COLISIÓN SIN ESPECIFICAR
C	CHOQUE POR ALCANCE	L	COLISIÓN CONTRA VEHÍCULO
D	CHOQUE LATERAL	M	CHOQUE CONTRA SEMOVIENTE
E	CHOQUE CONTRA OBJETO FIJO	N	RELATIVO A LA CARGA
F	CHOQUE FRONTAL	O	OTROS
G	COLISIÓN CON MOTOCICLETA		- COLISIÓN CONTRA JINETE - CHOQUE CONTRA OTROS OBJETOS
H	ATROPELLAMIENTO		- CAIDA DE PASAJERO - DESPRENDIMIENTO DE EJE/NEUMÁTICO
			- INCENDIO - SIN DATO

ACCIDENTES EQUIVALENTES

ጰ UN MUERTO = 6 ACCIDENTES

Δ UN HERIDO = 2 ACCIDENTES

ACCIDENTES POR KILÓMETRO

2018

COAHUILA

CARRETERA Y TRAMO: Monclova - San Pedro de Las Colonias INICIA EN KM: 0+000 FINALIZA EN KM: 267+000

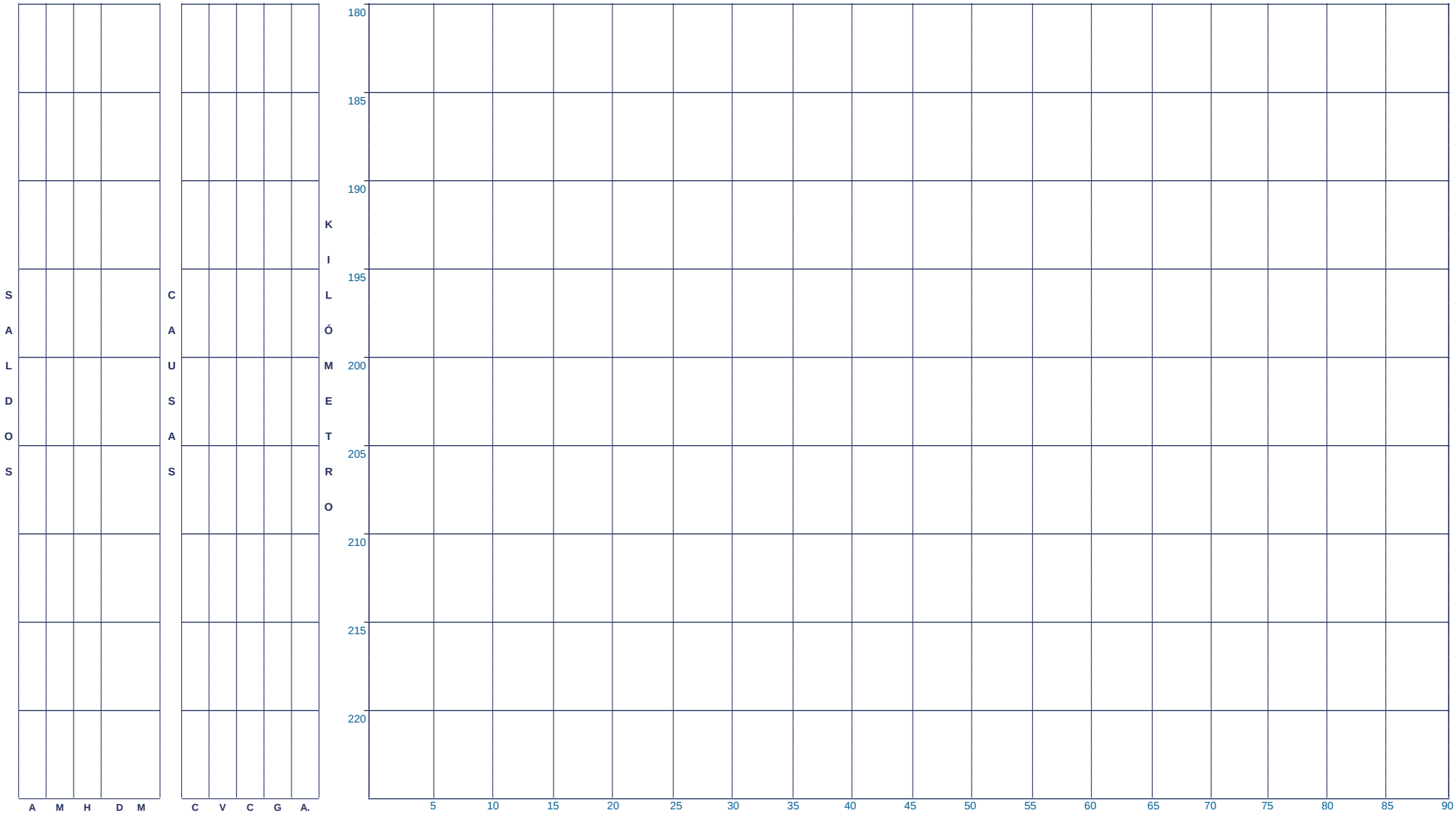

CLAVE	CLASIFICACIÓN DEL ACCIDENTE
A	SALIDA DEL CAMINO
B	VOLCADURA
C	CHOQUE POR ALCANCE
D	CHOQUE LATERAL
E	CHOQUE CONTRA OBJETO FIJO
F	CHOQUE FRONTAL
G	COLISIÓN CON MOTOCICLETA
H	ATROPELLAMIENTO

CLAVE	CLASIFICACIÓN DEL ACCIDENTE
J	COLISIÓN CON BICICLETA
K	COLISIÓN SIN ESPECIFICAR
L	COLISIÓN CONTRA VEHÍCULO
M	CHOQUE CONTRA SEMOVIENTE
N	RELATIVO A LA CARGA
O	OTROS

- COLISIÓN CONTRA JINETE
- CAIDA DE PASAJERO
- INCENDIO
- CHOQUE CONTRA OTROS OBJETOS
- DESPRENDIMIENTO DE EJE/NEUMÁTICO
- SIN DATO

ACCIDENTES EQUIVALENTES

♿	UN MUERTO = 6 ACCIDENTES
Δ	UN HERIDO = 2 ACCIDENTES

ACCIDENTES POR KILÓMETRO

2018

COAHUILA

CARRETERA Y TRAMO: Monclova - San Pedro de Las Colonias INICIA EN KM: 0+000 FINALIZA EN KM: 267+000

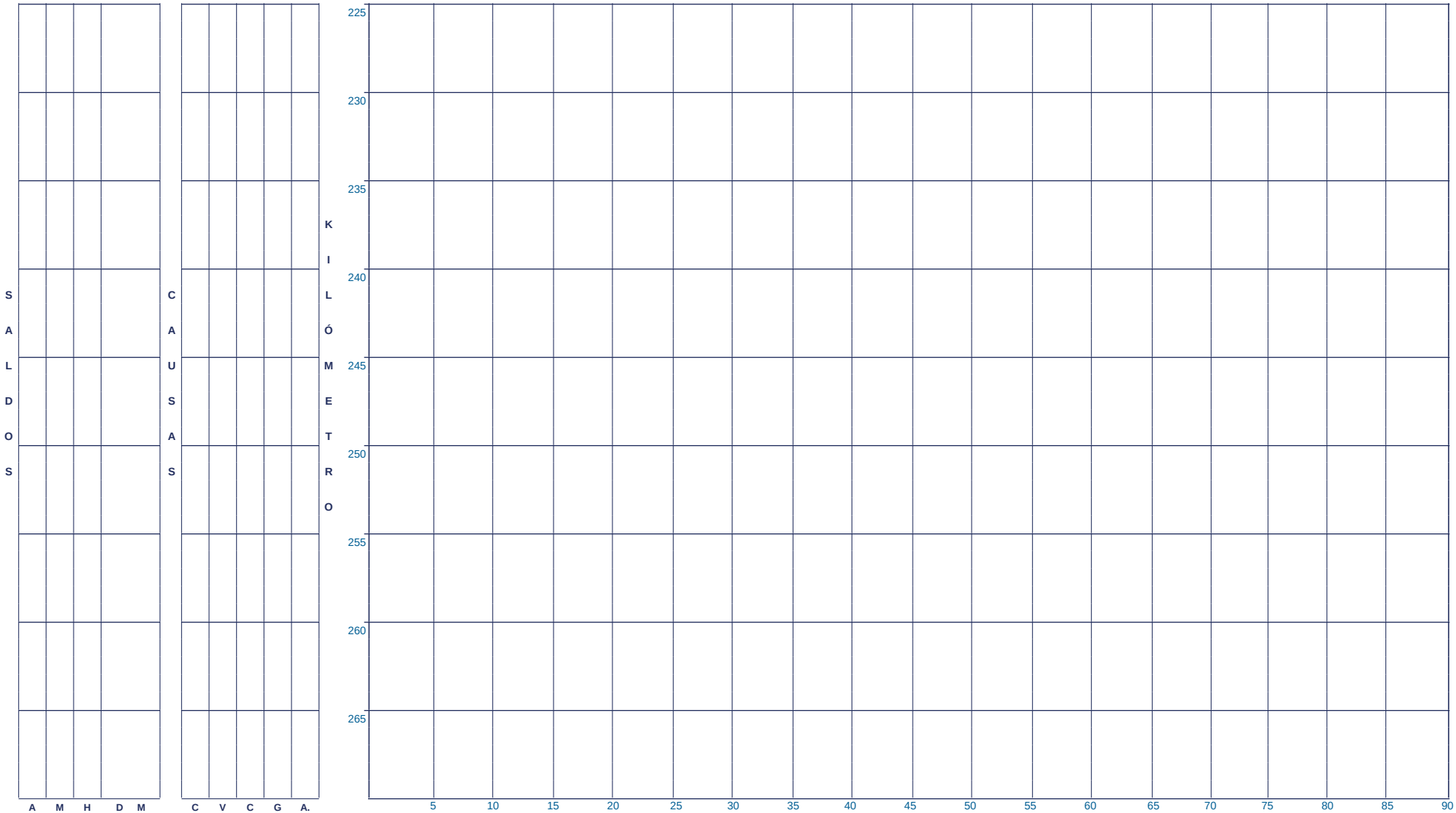

CLAVE	CLASIFICACIÓN DEL ACCIDENTE
A	SALIDA DEL CAMINO
B	VOLCADURA
C	CHOQUE POR ALCANCE
D	CHOQUE LATERAL
E	CHOQUE CONTRA OBJETO FIJO
F	CHOQUE FRONTAL
G	COLISIÓN CON MOTOCICLETA
H	ATROPELLAMIENTO

CLAVE	CLASIFICACIÓN DEL ACCIDENTE
J	COLISIÓN CON BICICLETA
K	COLISIÓN SIN ESPECIFICAR
L	COLISIÓN CONTRA VEHÍCULO
M	CHOQUE CONTRA SEMOVIENTE
N	RELATIVO A LA CARGA
O	OTROS

- COLISIÓN CONTRA JINETE
- CAIDA DE PASAJERO
- INCENDIO
- CHOQUE CONTRA OTROS OBJETOS
- DESPRENDIMIENTO DE EJE/NEUMÁTICO
- SIN DATO

ACCIDENTES EQUIVALENTES

♿	UN MUERTO = 6 ACCIDENTES
Δ	UN HERIDO = 2 ACCIDENTES

ACCIDENTES POR KILÓMETRO

2018

COAHUILA

CARRETERA Y TRAMO: Monterrey - Castaños Lim. Edos. N.L./Coah. - T. C. (Saltillo - Monclova) INICIA EN KM: 115+900 FINALIZA EN KM: 155+900

SALDOS				CAUSAS					KILÓMETRO
ACCIDENTES	MUERTOS	HERIDOS	DAÑOS MATERIALES	CONDUCTOR	VEHÍCULO	CAMINO	GANADO	A. NATURAL	
									115
1	0	1	20,000	1	0	0	0	0	120
									125
1	1	0	40,000	1	0	0	0	0	130
									135
									140
									145
									150
									155

5 10 15 20 25 30 35 40 45 50 55 60 65 70 75 80 85 90

NÚMERO Y CLASIFICACIÓN DE ACCIDENTES

CLAVE	CLASIFICACIÓN DEL ACCIDENTE	CLAVE	CLASIFICACIÓN DEL ACCIDENTE
A	SALIDA DEL CAMINO	J	COLISIÓN CON BICICLETA
B	VOLCADURA	K	COLISIÓN SIN ESPECIFICAR
C	CHOQUE POR ALCANCE	L	COLISIÓN CONTRA VEHÍCULO
D	CHOQUE LATERAL	M	CHOQUE CONTRA SEMOVIENTE
E	CHOQUE CONTRA OBJETO FIJO	N	RELATIVO A LA CARGA
F	CHOQUE FRONTAL	O	OTROS
G	COLISIÓN CON MOTOCICLETA		- COLISIÓN CONTRA JINETE - CHOQUE CONTRA OTROS OBJETOS
H	ATROPELLAMIENTO		- CAIDA DE PASAJERO - DESPRENDIMIENTO DE EJE/NEUMÁTICO
			- INCENDIO - SIN DATO

ACCIDENTES EQUIVALENTES

- UN MUERTO = 6 ACCIDENTES
- Δ UN HERIDO = 2 ACCIDENTES

ACCIDENTES POR KILÓMETRO

2018

COAHUILA

CARRETERA Y TRAMO: Morelos - Cd. Acuña INICIA EN KM: 0+000 FINALIZA EN KM: 101+500

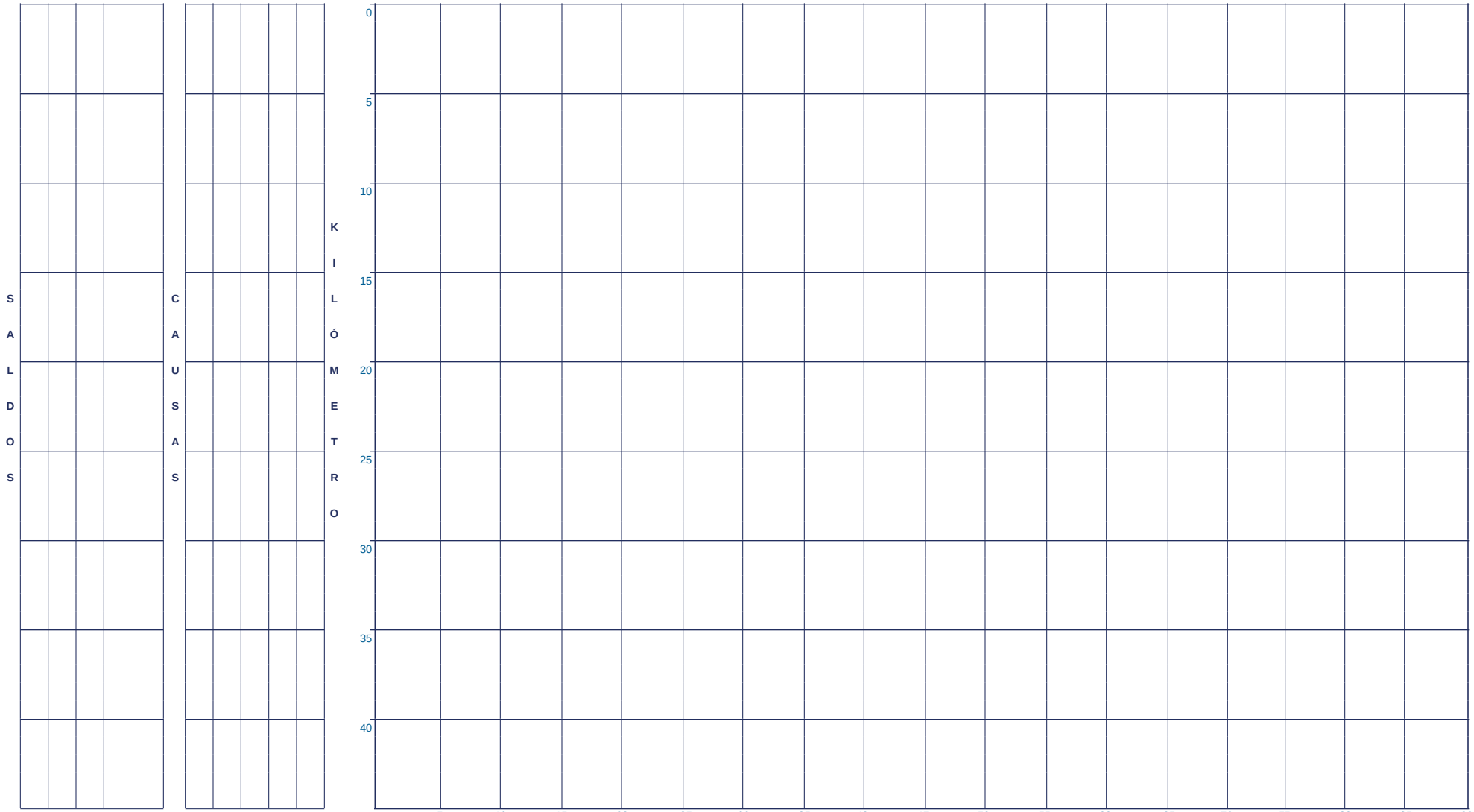

CLAVE	CLASIFICACIÓN DEL ACCIDENTE
A	SALIDA DEL CAMINO
B	VOLCADURA
C	CHOQUE POR ALCANCE
D	CHOQUE LATERAL
E	CHOQUE CONTRA OBJETO FIJO
F	CHOQUE FRONTAL
G	COLISIÓN CON MOTOCICLETA
H	ATROPELLAMIENTO

CLAVE	CLASIFICACIÓN DEL ACCIDENTE
J	COLISIÓN CON BICICLETA
K	COLISIÓN SIN ESPECIFICAR
L	COLISIÓN CONTRA VEHÍCULO
M	CHOQUE CONTRA SEMOVIENTE
N	RELATIVO A LA CARGA
O	OTROS

- COLISIÓN CONTRA JINETE
- CAIDA DE PASAJERO
- INCENDIO
- CHOQUE CONTRA OTROS OBJETOS
- DESPRENDIMIENTO DE EJE/NEUMÁTICO
- SIN DATO

ACCIDENTES EQUIVALENTES

♿	UN MUERTO = 6 ACCIDENTES
Δ	UN HERIDO = 2 ACCIDENTES

ACCIDENTES POR KILÓMETRO

2018

COAHUILA

CARRETERA Y TRAMO: Morelos - Cd. Acuña INICIA EN KM: 0+000 FINALIZA EN KM: 101+500

ACCIDENTES	MUERTOS	HERIDOS	DAÑOS MATERIALES	CONDUCTOR	VEHÍCULO	CAMINO	GANADO	A. NATURAL	KILÓMETRO
1	0	1	5,000	0	0	0	1	0	M Δ Δ
1	0	0	70,000	1	0	2	0	1	F
1	0	0	16,000	1	0	0	0	0	K
1	0	0	20,000	1	0	0	0	0	A

NÚMERO Y CLASIFICACIÓN DE ACCIDENTES

CLAVE	CLASIFICACIÓN DEL ACCIDENTE	CLAVE	CLASIFICACIÓN DEL ACCIDENTE
A	SALIDA DEL CAMINO	J	COLISIÓN CON BICICLETA
B	VOLCADURA	K	COLISIÓN SIN ESPECIFICAR
C	CHOQUE POR ALCANCE	L	COLISIÓN CONTRA VEHÍCULO
D	CHOQUE LATERAL	M	CHOQUE CONTRA SEMOVIENTE
E	CHOQUE CONTRA OBJETO FIJO	N	RELATIVO A LA CARGA
F	CHOQUE FRONTAL	O	OTROS
G	COLISIÓN CON MOTOCICLETA		- COLISIÓN CONTRA JINETE - CHOQUE CONTRA OTROS OBJETOS
H	ATROPELLAMIENTO		- CAIDA DE PASAJERO - DESPRENDIMIENTO DE EJE/NEUMÁTICO
			- INCENDIO - SIN DATO

ACCIDENTES EQUIVALENTES

ħ UN MUERTO = 6 ACCIDENTES

Δ UN HERIDO = 2 ACCIDENTES

ACCIDENTES POR KILÓMETRO

2018

COAHUILA

CARRETERA Y TRAMO: Morelos - Cd. Acuña INICIA EN KM: 0+000 FINALIZA EN KM: 101+500

ACCIDENTES	MUERTOS	HERIDOS	DAÑOS	MATERIALES
1	1	0	21,000	
1	0	1	40,000	

CONDUCTOR	VEHÍCULO	CAMINO	GANADO	A. NATURAL
1	0	0	0	0
0	0	2	0	0

SALDOS — CAUSAS

KILÓMETRO



NÚMERO Y CLASIFICACIÓN DE ACCIDENTES

CLAVE	CLASIFICACIÓN DEL ACCIDENTE	CLAVE	CLASIFICACIÓN DEL ACCIDENTE
A	SALIDA DEL CAMINO	J	COLISIÓN CON BICICLETA
B	VOLCADURA	K	COLISIÓN SIN ESPECIFICAR
C	CHOQUE POR ALCANCE	L	COLISIÓN CONTRA VEHÍCULO
D	CHOQUE LATERAL	M	CHOQUE CONTRA SEMOVIENTE
E	CHOQUE CONTRA OBJETO FIJO	N	RELATIVO A LA CARGA
F	CHOQUE FRONTAL	O	OTROS
G	COLISIÓN CON MOTOCICLETA		- COLISIÓN CONTRA JINETE - CHOQUE CONTRA OTROS OBJETOS
H	ATROPELLAMIENTO		- CAIDA DE PASAJERO - DESPRENDIMIENTO DE EJE/NEUMÁTICO
			- INCENDIO - SIN DATO

ACCIDENTES EQUIVALENTES

- UN MUERTO = 6 ACCIDENTES
- Δ UN HERIDO = 2 ACCIDENTES

ACCIDENTES POR KILÓMETRO

2018

COAHUILA

CARRETERA Y TRAMO: Nueva Rosita - Ent. Allende (Cuota) INICIA EN KM: 0+000 FINALIZA EN KM: 52+200

ACCIDENTES	MUERTOS	HERIDOS	DAÑOS	MATERIALES
1	2	0	50,000	

CONDUCTOR	VEHÍCULO	CAMINO	GANADO	A. NATURAL
1	0	0	0	0

SALDOS

CAUSAS

KILÓMETRO



CLAVE	CLASIFICACIÓN DEL ACCIDENTE
A	SALIDA DEL CAMINO
B	VOLCADURA
C	CHOQUE POR ALCANCE
D	CHOQUE LATERAL
E	CHOQUE CONTRA OBJETO FIJO
F	CHOQUE FRONTAL
G	COLISIÓN CON MOTOCICLETA
H	ATROPELLAMIENTO

CLAVE	CLASIFICACIÓN DEL ACCIDENTE
J	COLISIÓN CON BICICLETA
K	COLISIÓN SIN ESPECIFICAR
L	COLISIÓN CONTRA VEHÍCULO
M	CHOQUE CONTRA SEMOVIENTE
N	RELATIVO A LA CARGA
O	OTROS

- COLISIÓN CONTRA JINETE
- CAIDA DE PASAJERO
- INCENDIO
- CHOQUE CONTRA OTROS OBJETOS
- DESPRENDIMIENTO DE EJE/NEUMÁTICO
- SIN DATO

ACCIDENTES EQUIVALENTES

☠	UN MUERTO = 6 ACCIDENTES
Δ	UN HERIDO = 2 ACCIDENTES

ACCIDENTES POR KILÓMETRO

2018

COAHUILA

CARRETERA Y TRAMO: Nueva Rosita - Ent. Allende (Cuota) INICIA EN KM: 0+000 FINALIZA EN KM: 52+200

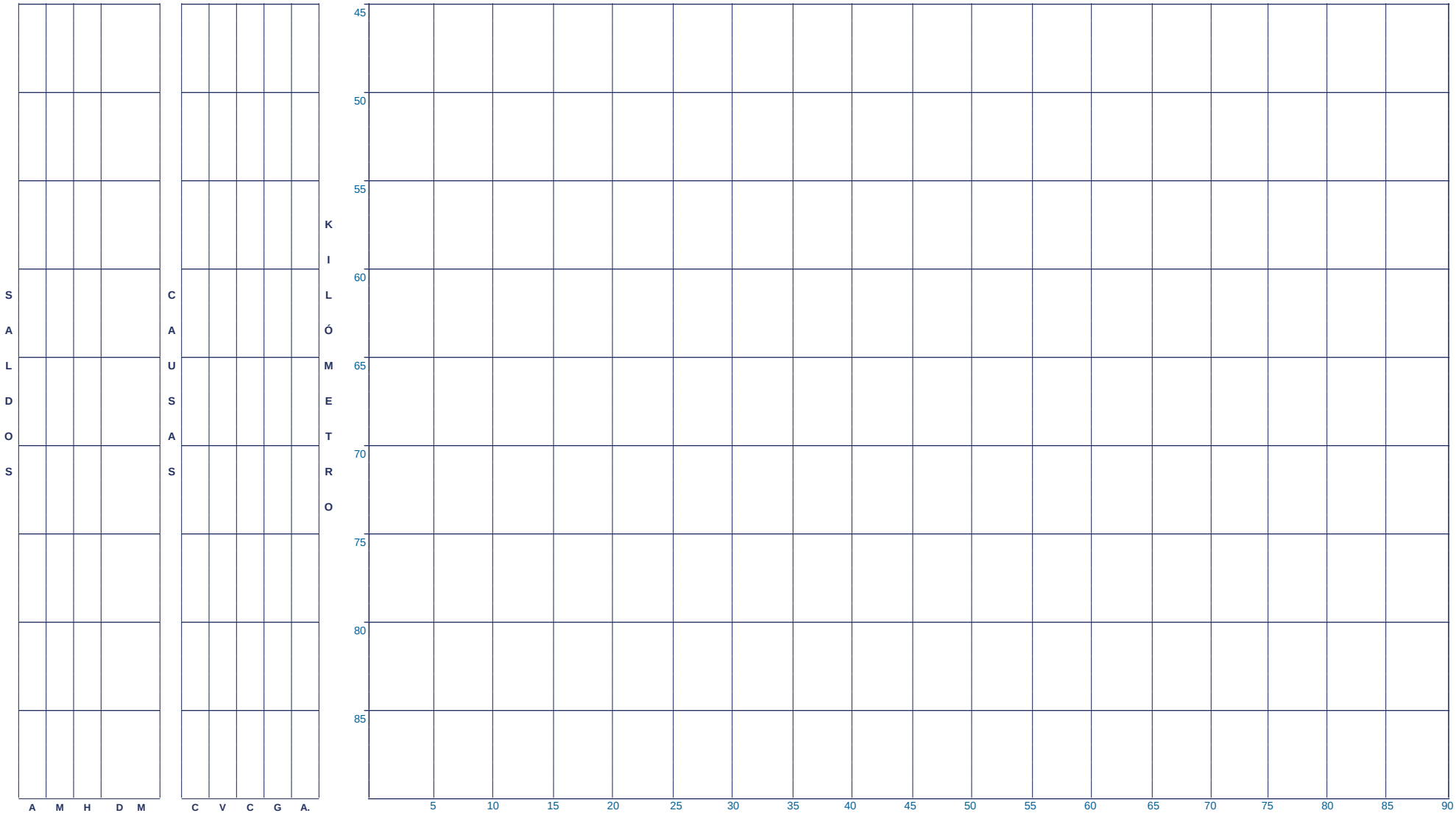

CLAVE	CLASIFICACIÓN DEL ACCIDENTE
A	SALIDA DEL CAMINO
B	VOLCADURA
C	CHOQUE POR ALCANCE
D	CHOQUE LATERAL
E	CHOQUE CONTRA OBJETO FIJO
F	CHOQUE FRONTAL
G	COLISIÓN CON MOTOCICLETA
H	ATROPELLAMIENTO

CLAVE	CLASIFICACIÓN DEL ACCIDENTE
J	COLISIÓN CON BICICLETA
K	COLISIÓN SIN ESPECIFICAR
L	COLISIÓN CONTRA VEHÍCULO
M	CHOQUE CONTRA SEMOVIENTE
N	RELATIVO A LA CARGA
O	OTROS

- COLISIÓN CONTRA JINETE
- CAIDA DE PASAJERO
- INCENDIO
- CHOQUE CONTRA OTROS OBJETOS
- DESPRENDIMIENTO DE EJE/NEUMÁTICO
- SIN DATO

ACCIDENTES EQUIVALENTES

♿	UN MUERTO = 6 ACCIDENTES
Δ	UN HERIDO = 2 ACCIDENTES

ACCIDENTES POR KILÓMETRO

2018

COAHUILA

CARRETERA Y TRAMO: Nuevo Laredo - Piedras Negras Lim. Edos. N.L./Coah. - T. C. (Monclova - Piedras Negras) **INICIA EN KM: 44+400** **FINALIZA EN KM: 170+000**

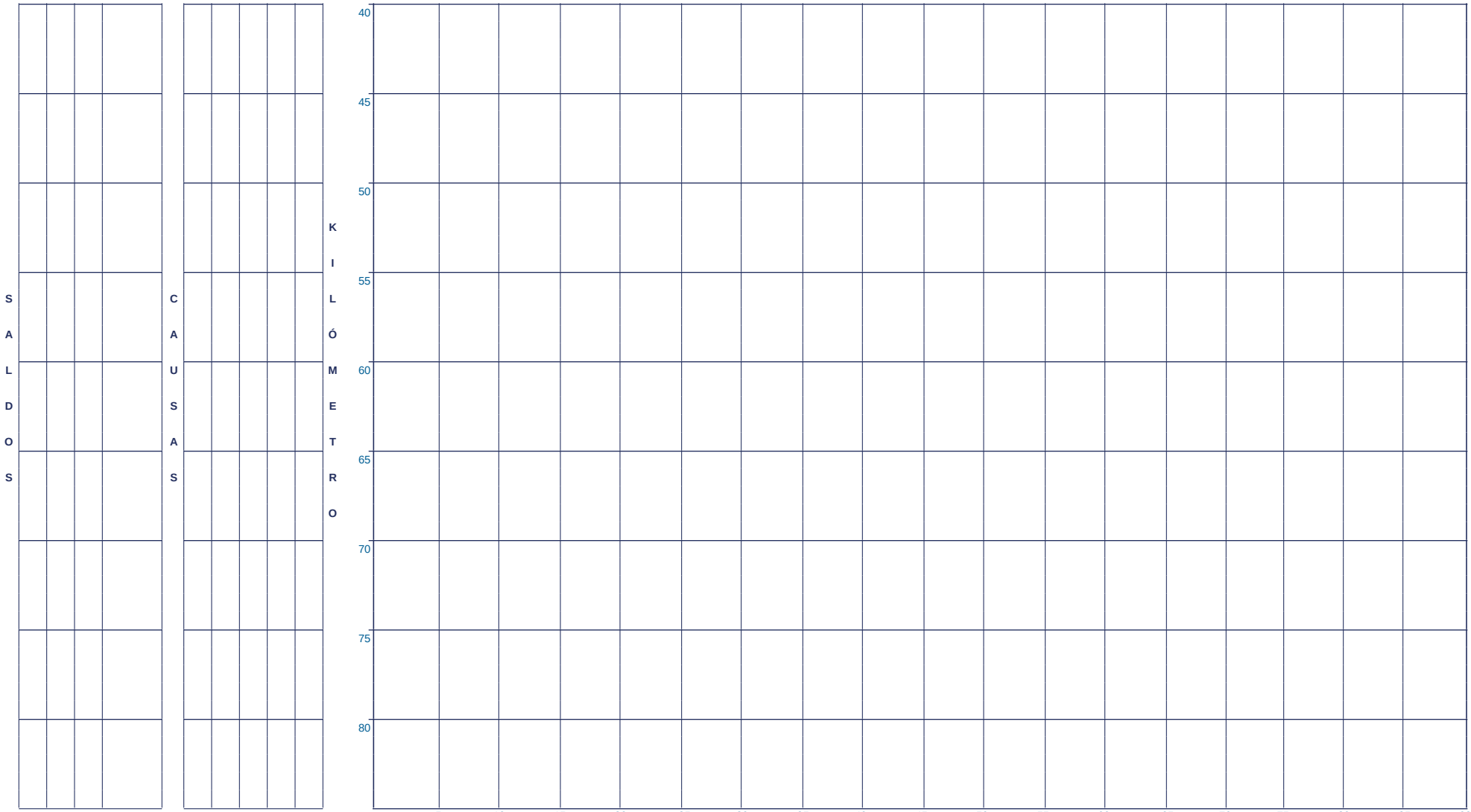

CLAVE	CLASIFICACIÓN DEL ACCIDENTE
A	SALIDA DEL CAMINO
B	VOLCADURA
C	CHOQUE POR ALCANCE
D	CHOQUE LATERAL
E	CHOQUE CONTRA OBJETO FIJO
F	CHOQUE FRONTAL
G	COLISIÓN CON MOTOCICLETA
H	ATROPELLAMIENTO

CLAVE	CLASIFICACIÓN DEL ACCIDENTE
J	COLISIÓN CON BICICLETA
K	COLISIÓN SIN ESPECIFICAR
L	COLISIÓN CONTRA VEHÍCULO
M	CHOQUE CONTRA SEMOVIENTE
N	RELATIVO A LA CARGA
O	OTROS

- COLISIÓN CONTRA JINETE
- CAIDA DE PASAJERO
- INCENDIO
- CHOQUE CONTRA OTROS OBJETOS
- DESPRENDIMIENTO DE EJE/NEUMÁTICO
- SIN DATO

ACCIDENTES EQUIVALENTES

♿	UN MUERTO = 6 ACCIDENTES
Δ	UN HERIDO = 2 ACCIDENTES

ACCIDENTES POR KILÓMETRO

2018

COAHUILA

CARRETERA Y TRAMO: Nuevo Laredo - Piedras Negras Lim. Edos. N.L./Coah. - T. C. (Monclova - Piedras Negras) **INICIA EN KM: 44+400** **FINALIZA EN KM: 170+000**

SALDOS					CAUSAS					KILÓMETRO
ACCIDENTES	MUERTOS	HERIDOS	DAÑOS	MATERIALES	CONDUCTOR	VEHÍCULO	CAMINO	GANADO	A. NATURAL	
1	0	0	10,000		0	1	0	0	0	100 A



CLAVE	CLASIFICACIÓN DEL ACCIDENTE
A	SALIDA DEL CAMINO
B	VOLCADURA
C	CHOQUE POR ALCANCE
D	CHOQUE LATERAL
E	CHOQUE CONTRA OBJETO FIJO
F	CHOQUE FRONTAL
G	COLISIÓN CON MOTOCICLETA
H	ATROPELLAMIENTO

CLAVE	CLASIFICACIÓN DEL ACCIDENTE
J	COLISIÓN CON BICICLETA
K	COLISIÓN SIN ESPECIFICAR
L	COLISIÓN CONTRA VEHÍCULO
M	CHOQUE CONTRA SEMOVIENTE
N	RELATIVO A LA CARGA
O	OTROS

- COLISIÓN CONTRA JINETE
- CAIDA DE PASAJERO
- INCENDIO
- CHOQUE CONTRA OTROS OBJETOS
- DESPRENDIMIENTO DE EJE/NEUMÁTICO
- SIN DATO

ACCIDENTES EQUIVALENTES

♿	UN MUERTO = 6 ACCIDENTES
Δ	UN HERIDO = 2 ACCIDENTES

ACCIDENTES POR KILÓMETRO

2018

COAHUILA

CARRETERA Y TRAMO: Nuevo Laredo - Piedras Negras Lim. Edos. N.L./Coah. - T. C. (Monclova - Piedras Negras) **INICIA EN KM: 44+400** **FINALIZA EN KM: 170+000**

SALDOS	ACCIDENTES	MUERTOS	HERIDOS	DAÑOS	MATERIALES
	1	0	0	45,000	

CAUSAS	CONDUCTOR	VEHÍCULO	CAMINO	GANADO	A. NATURAL
	1	0	0	0	0



CLAVE	CLASIFICACIÓN DEL ACCIDENTE	CLAVE	CLASIFICACIÓN DEL ACCIDENTE
A	SALIDA DEL CAMINO	J	COLISIÓN CON BICICLETA
B	VOLCADURA	K	COLISIÓN SIN ESPECIFICAR
C	CHOQUE POR ALCANCE	L	COLISIÓN CONTRA VEHÍCULO
D	CHOQUE LATERAL	M	CHOQUE CONTRA SEMOVIENTE
E	CHOQUE CONTRA OBJETO FIJO	N	RELATIVO A LA CARGA
F	CHOQUE FRONTAL	O	OTROS
G	COLISIÓN CON MOTOCICLETA		- COLISIÓN CONTRA JINETE - CHOQUE CONTRA OTROS OBJETOS
H	ATROPELLAMIENTO		- CAIDA DE PASAJERO - DESPRENDIMIENTO DE EJE/NEUMÁTICO
			- INCENDIO - SIN DATO

ACCIDENTES EQUIVALENTES

ⱥ UN MUERTO = 6 ACCIDENTES

Δ UN HERIDO = 2 ACCIDENTES

ACCIDENTES POR KILÓMETRO

2018

COAHUILA

CARRETERA Y TRAMO: Ojo Caliente - Santa Cruz INICIA EN KM: 0+000 FINALIZA EN KM: 34+000

SALDOS					CAUSAS					KILÓMETRO
ACCIDENTES	MUERTOS	HERIDOS	DAÑOS	MATERIALES	CONDUCTOR	VEHÍCULO	CAMINO	GANADO	A. NATURAL	
1	1	0	120,000		1	0	0	0	0	E

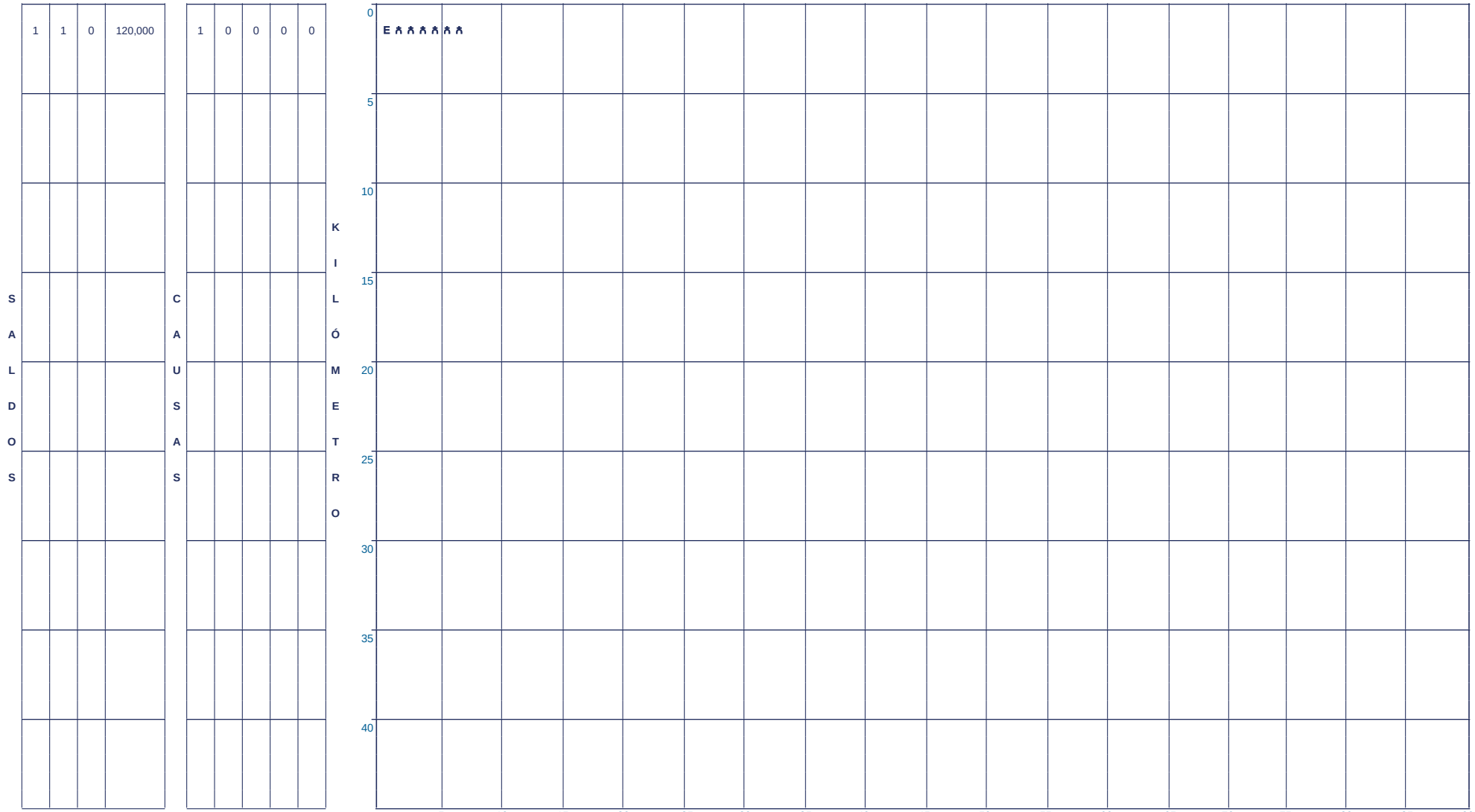

CLAVE	CLASIFICACIÓN DEL ACCIDENTE	CLAVE	CLASIFICACIÓN DEL ACCIDENTE
A	SALIDA DEL CAMINO	J	COLISIÓN CON BICICLETA
B	VOLCADURA	K	COLISIÓN SIN ESPECIFICAR
C	CHOQUE POR ALCANCE	L	COLISIÓN CONTRA VEHÍCULO
D	CHOQUE LATERAL	M	CHOQUE CONTRA SEMOVIENTE
E	CHOQUE CONTRA OBJETO FIJO	N	RELATIVO A LA CARGA
F	CHOQUE FRONTAL	O	OTROS
G	COLISIÓN CON MOTOCICLETA		- COLISIÓN CONTRA JINETE - CHOQUE CONTRA OTROS OBJETOS
H	ATROPELLAMIENTO		- CAIDA DE PASAJERO - DESPRENDIMIENTO DE EJE/NEUMÁTICO
			- INCENDIO - SIN DATO

ACCIDENTES EQUIVALENTES

♿	UN MUERTO = 6 ACCIDENTES
Δ	UN HERIDO = 2 ACCIDENTES

ACCIDENTES POR KILÓMETRO

2018

COAHUILA

CARRETERA Y TRAMO: Piedras Negras - Cd. Acuña INICIA EN KM: 0+000 FINALIZA EN KM: 83+300

ACCIDENTES	MUERTOS	HERIDOS	DAÑOS	MATERIALES
1	0	0	25,000	
1	1	2	30,000	
1	1	0	25,000	
1	0	0	50,000	

CONDUCTOR	VEHÍCULO	CAMINO	GANADO	A. NATURAL
1	0	1	0	1
0	1	0	0	0
1	0	0	0	0
1	0	0	0	0

SALDOS / CAUSAS



CLAVE	CLASIFICACIÓN DEL ACCIDENTE
A	SALIDA DEL CAMINO
B	VOLCADURA
C	CHOQUE POR ALCANCE
D	CHOQUE LATERAL
E	CHOQUE CONTRA OBJETO FIJO
F	CHOQUE FRONTAL
G	COLISIÓN CON MOTOCICLETA
H	ATROPELLAMIENTO

CLAVE	CLASIFICACIÓN DEL ACCIDENTE
J	COLISIÓN CON BICICLETA
K	COLISIÓN SIN ESPECIFICAR
L	COLISIÓN CONTRA VEHÍCULO
M	CHOQUE CONTRA SEMOVIENTE
N	RELATIVO A LA CARGA
O	OTROS

- COLISIÓN CONTRA JINETE
- CAIDA DE PASAJERO
- INCENDIO
- CHOQUE CONTRA OTROS OBJETOS
- DESPRENDIMIENTO DE EJE/NEUMÁTICO
- SIN DATO

ACCIDENTES EQUIVALENTES

♿	UN MUERTO = 6 ACCIDENTES
Δ	UN HERIDO = 2 ACCIDENTES

ACCIDENTES POR KILÓMETRO

2018

COAHUILA

CARRETERA Y TRAMO: Piedras Negras - Cd. Acuña INICIA EN KM: 0+000 FINALIZA EN KM: 83+300

SALDOS				CAUSAS					KILÓMETRO
ACCIDENTES	MUERTOS	HERIDOS	DAÑOS MATERIALES	CONDUCTOR	VEHÍCULO	CAMINO	GANADO	A. NATURAL	
1	0	0	15,000	1	0	0	0	0	70 D
1	1	0	1,000	1	0	0	0	0	75 G

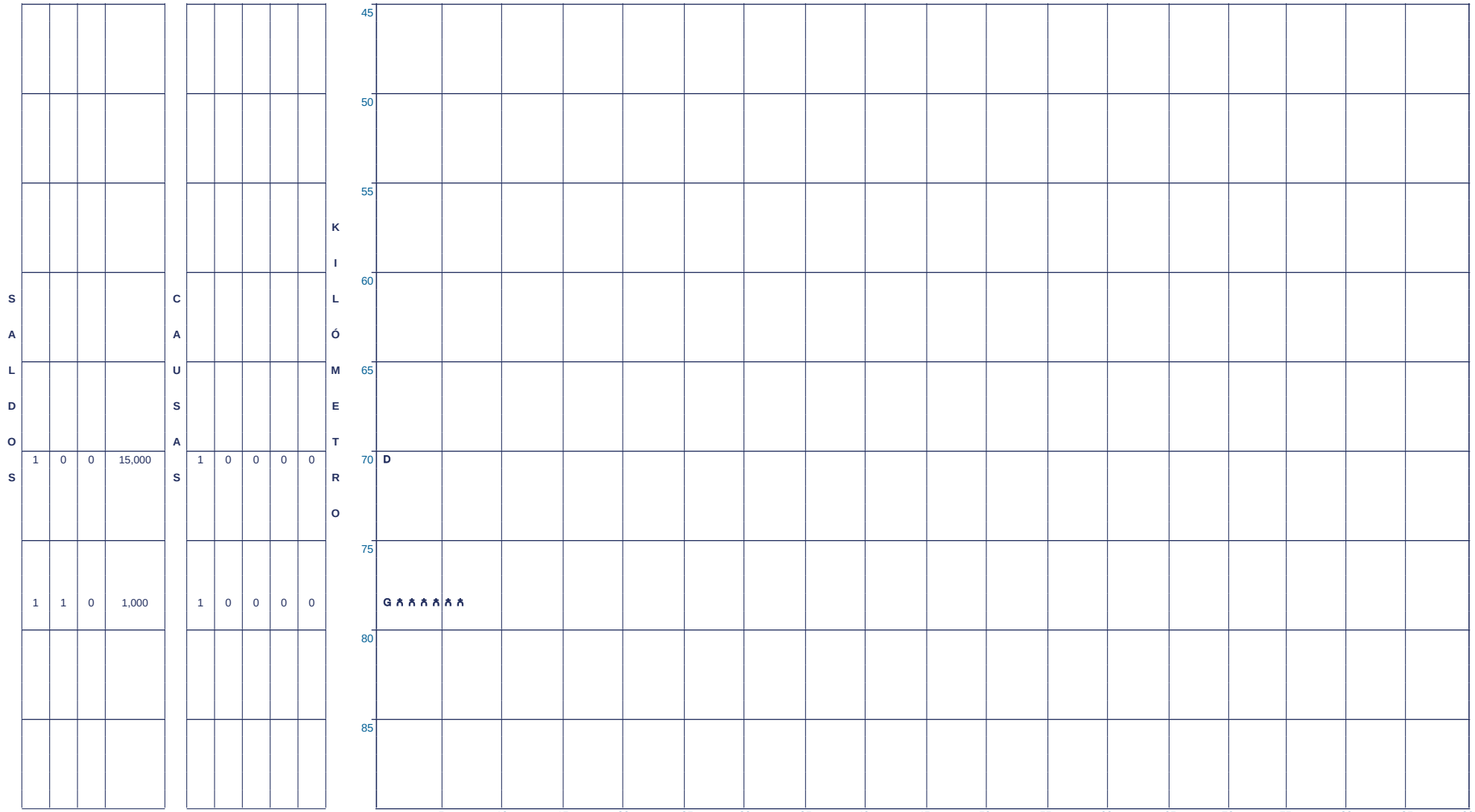

CLAVE	CLASIFICACIÓN DEL ACCIDENTE	CLAVE	CLASIFICACIÓN DEL ACCIDENTE
A	SALIDA DEL CAMINO	J	COLISIÓN CON BICICLETA
B	VOLCADURA	K	COLISIÓN SIN ESPECIFICAR
C	CHOQUE POR ALCANCE	L	COLISIÓN CONTRA VEHÍCULO
D	CHOQUE LATERAL	M	CHOQUE CONTRA SEMOVIENTE
E	CHOQUE CONTRA OBJETO FIJO	N	RELATIVO A LA CARGA
F	CHOQUE FRONTAL	O	OTROS
G	COLISIÓN CON MOTOCICLETA		- COLISIÓN CONTRA JINETE - CHOQUE CONTRA OTROS OBJETOS - CAIDA DE PASAJERO - DESPRENDIMIENTO DE EJE/NEUMÁTICO - INCENDIO - SIN DATO
H	ATROPELLAMIENTO		

ACCIDENTES EQUIVALENTES

- UN MUERTO = 6 ACCIDENTES
- Δ UN HERIDO = 2 ACCIDENTES

ACCIDENTES POR KILÓMETRO

2018

COAHUILA

CARRETERA Y TRAMO: Puerto México - La Carbonera (Cuota) (km 202.200 - km 235.000) INICIA EN KM: 202+200 FINALIZA EN KM: 235+000

ACCIDENTES	MUERTOS	HERIDOS	DAÑOS	MATERIALES
2	0	0	270,000	
1	0	1	500,000	
1	0	1	30,000	
1	1	0	1,550,000	
1	0	0	100,000	
1	0	0	21,000	
1	0	1	30,000	
1	1	1	321,000	
1	0	1	603,000	
3	0	3	862,000	
8	0	1	600,000	
1	1	0	100,000	

SALDOS

CONDUCTOR	VEHÍCULO	CAMINO	GANADO	A. NATURAL
2	0	4	0	2
1	0	0	0	0
0	1	0	0	0
1	0	0	0	0
2	0	0	0	0
0	1	0	0	0
0	0	0	0	0
1	0	0	0	0
1	0	0	0	0
3	0	0	0	0
2	2	0	0	0
2	0	0	0	0

CAUSAS



NÚMERO Y CLASIFICACIÓN DE ACCIDENTES

CLAVE	CLASIFICACIÓN DEL ACCIDENTE
A	SALIDA DEL CAMINO
B	VOLCADURA
C	CHOQUE POR ALCANCE
D	CHOQUE LATERAL
E	CHOQUE CONTRA OBJETO FIJO
F	CHOQUE FRONTAL
G	COLISIÓN CON MOTOCICLETA
H	ATROPELLAMIENTO

CLAVE	CLASIFICACIÓN DEL ACCIDENTE
J	COLISIÓN CON BICICLETA
K	COLISIÓN SIN ESPECIFICAR
L	COLISIÓN CONTRA VEHÍCULO
M	CHOQUE CONTRA SEMOVIENTE
N	RELATIVO A LA CARGA
O	OTROS

- COLISIÓN CONTRA JINETE
- CAIDA DE PASAJERO
- INCENDIO
- CHOQUE CONTRA OTROS OBJETOS
- DESPRENDIMIENTO DE EJE/NEUMÁTICO
- SIN DATO

ACCIDENTES EQUIVALENTES

🚶	UN MUERTO = 6 ACCIDENTES
Δ	UN HERIDO = 2 ACCIDENTES

ACCIDENTES POR KILÓMETRO

2018

COAHUILA

CARRETERA Y TRAMO: Puerto México - La Encantada INICIA EN KM: 205+860 FINALIZA EN KM: 242+700

SALDOS					CAUSAS					KILÓMETRO
ACCIDENTES	MUERTOS	HERIDOS	DAÑOS	MATERIALES	CONDUCTOR	VEHÍCULO	CAMINO	GANADO	A. NATURAL	
1	0	2	35,000		1	0	0	0	0	210
2	0	10	170,000		1	0	0	0	0	215
1	0	2	40,000		0	1	0	0	0	
1	0	0	50,000		1	0	0	0	0	230
1	0	1	20,000		1	0	0	0	0	235
1	0	0	50,000		0	0	0	0	0	
1	0	0	20,000		1	0	0	0	0	240

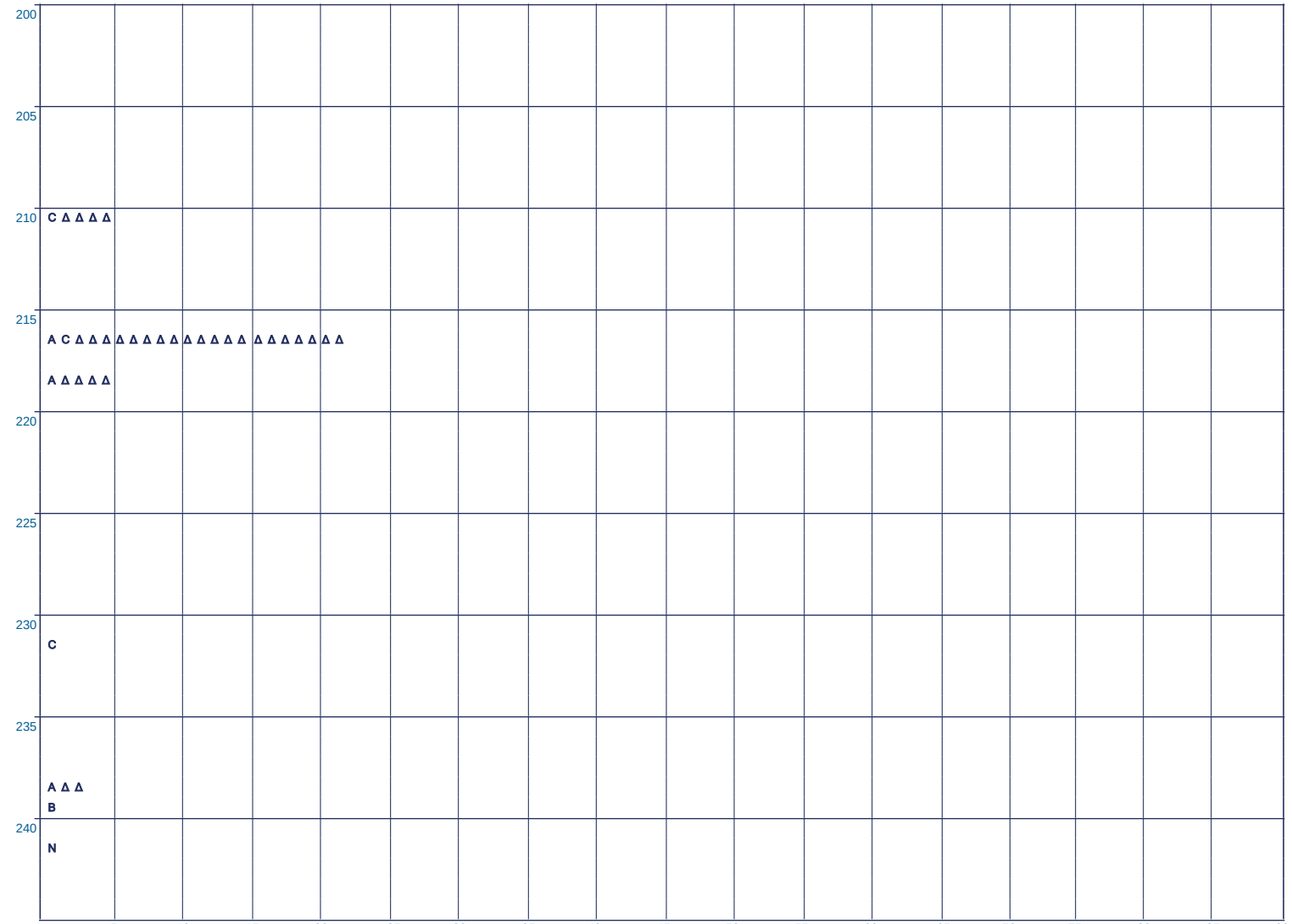

NÚMERO Y CLASIFICACIÓN DE ACCIDENTES

CLAVE	CLASIFICACIÓN DEL ACCIDENTE	CLAVE	CLASIFICACIÓN DEL ACCIDENTE
A	SALIDA DEL CAMINO	J	COLISIÓN CON BICICLETA
B	VOLCADURA	K	COLISIÓN SIN ESPECIFICAR
C	CHOQUE POR ALCANCE	L	COLISIÓN CONTRA VEHÍCULO
D	CHOQUE LATERAL	M	CHOQUE CONTRA SEMOVIENTE
E	CHOQUE CONTRA OBJETO FIJO	N	RELATIVO A LA CARGA
F	CHOQUE FRONTAL	O	OTROS
G	COLISIÓN CON MOTOCICLETA		- COLISIÓN CONTRA JINETE - CHOQUE CONTRA OTROS OBJETOS
H	ATROPELLAMIENTO		- CAIDA DE PASAJERO - DESPRENDIMIENTO DE EJE/NEUMÁTICO
			- INCENDIO - SIN DATO

ACCIDENTES EQUIVALENTES

♿	UN MUERTO = 6 ACCIDENTES
Δ	UN HERIDO = 2 ACCIDENTES

ACCIDENTES POR KILÓMETRO

2018

COAHUILA

CARRETERA Y TRAMO: Ramal a Puente Internacional Coahuila 2000 INICIA EN KM: 0+000 FINALIZA EN KM: 1+100

ACCIDENTES	MUERTOS	HERIDOS	DAÑOS	MATERIALES
1	0	0	70,000	

CONDUCTOR	VEHÍCULO	CAMINO	GANADO	A. NATURAL
1	0	0	0	0

SALDOS

CAUSAS

KILÓMETRO



NÚMERO Y CLASIFICACIÓN DE ACCIDENTES

CLAVE	CLASIFICACIÓN DEL ACCIDENTE
A	SALIDA DEL CAMINO
B	VOLCADURA
C	CHOQUE POR ALCANCE
D	CHOQUE LATERAL
E	CHOQUE CONTRA OBJETO FIJO
F	CHOQUE FRONTAL
G	COLISIÓN CON MOTOCICLETA
H	ATROPELLAMIENTO

CLAVE	CLASIFICACIÓN DEL ACCIDENTE
J	COLISIÓN CON BICICLETA
K	COLISIÓN SIN ESPECIFICAR
L	COLISIÓN CONTRA VEHÍCULO
M	CHOQUE CONTRA SEMOVIENTE
N	RELATIVO A LA CARGA
O	OTROS

- COLISIÓN CONTRA JINETE
- CAIDA DE PASAJERO
- INCENDIO
- CHOQUE CONTRA OTROS OBJETOS
- DESPRENDIMIENTO DE EJE/NEUMÁTICO
- SIN DATO

ACCIDENTES EQUIVALENTES

☠	UN MUERTO = 6 ACCIDENTES
Δ	UN HERIDO = 2 ACCIDENTES

ACCIDENTES POR KILÓMETRO

2018

COAHUILA

CARRETERA Y TRAMO: Saltillo - Monclova INICIA EN KM: 0+000 FINALIZA EN KM: 192+900

ACCIDENTES	MUERTOS	HERIDOS	DAÑOS	MATERIALES
1	0	2	40,000	
1	0	0	25,000	
3	0	2	220,000	
1	0	3	40,000	
1	2	0	50,000	
1	0	0	150,000	
1	0	1	100,000	
1	0	1	500,000	
1	0	1	20,000	

CONDUCTOR	VEHÍCULO	CAMINO	GANADO	A. NATURAL
1	0	0	0	0
0	0	0	0	0
3	0	0	0	0
1	2	0	0	0
1	0	0	0	0
0	0	0	0	0
1	1	0	0	0
1	0	0	0	0
1	0	0	0	0

SALDOS CAUSAS



KILÓMETRO

NÚMERO Y CLASIFICACIÓN DE ACCIDENTES

CLAVE	CLASIFICACIÓN DEL ACCIDENTE
A	SALIDA DEL CAMINO
B	VOLCADURA
C	CHOQUE POR ALCANCE
D	CHOQUE LATERAL
E	CHOQUE CONTRA OBJETO FIJO
F	CHOQUE FRONTAL
G	COLISIÓN CON MOTOCICLETA
H	ATROPELLAMIENTO

CLAVE	CLASIFICACIÓN DEL ACCIDENTE
J	COLISIÓN CON BICICLETA
K	COLISIÓN SIN ESPECIFICAR
L	COLISIÓN CONTRA VEHÍCULO
M	CHOQUE CONTRA SEMOVIENTE
N	RELATIVO A LA CARGA
O	OTROS

- COLISIÓN CONTRA JINETE
- CAIDA DE PASAJERO
- INCENDIO
- CHOQUE CONTRA OTROS OBJETOS
- DESPRENDIMIENTO DE EJE/NEUMÁTICO
- SIN DATO

ACCIDENTES EQUIVALENTES

♿	UN MUERTO = 6 ACCIDENTES
Δ	UN HERIDO = 2 ACCIDENTES

ACCIDENTES POR KILÓMETRO

2018

COAHUILA

CARRETERA Y TRAMO: Saltillo - Monclova INICIA EN KM: 0+000 FINALIZA EN KM: 192+900

ACCIDENTES	MUERTOS	HERIDOS	DAÑOS	MATERIALES	CONDUCTOR	VEHÍCULO	CAMINO	GANADO	A. NATURAL
1	1	3	100,000		1	0	0	0	0
1	2	3	25,000		1	0	0	0	0
1	0	0	30,000		1	0	0	0	0
1	0	1	150,000		0	0	0	0	0
1	0	3	100,000		0	1	0	0	0
1	1	2	20,000		0	1	0	0	0
1	0	0	50,000		1	0	0	0	0

SALDOS CAUSAS KILÓMETRO

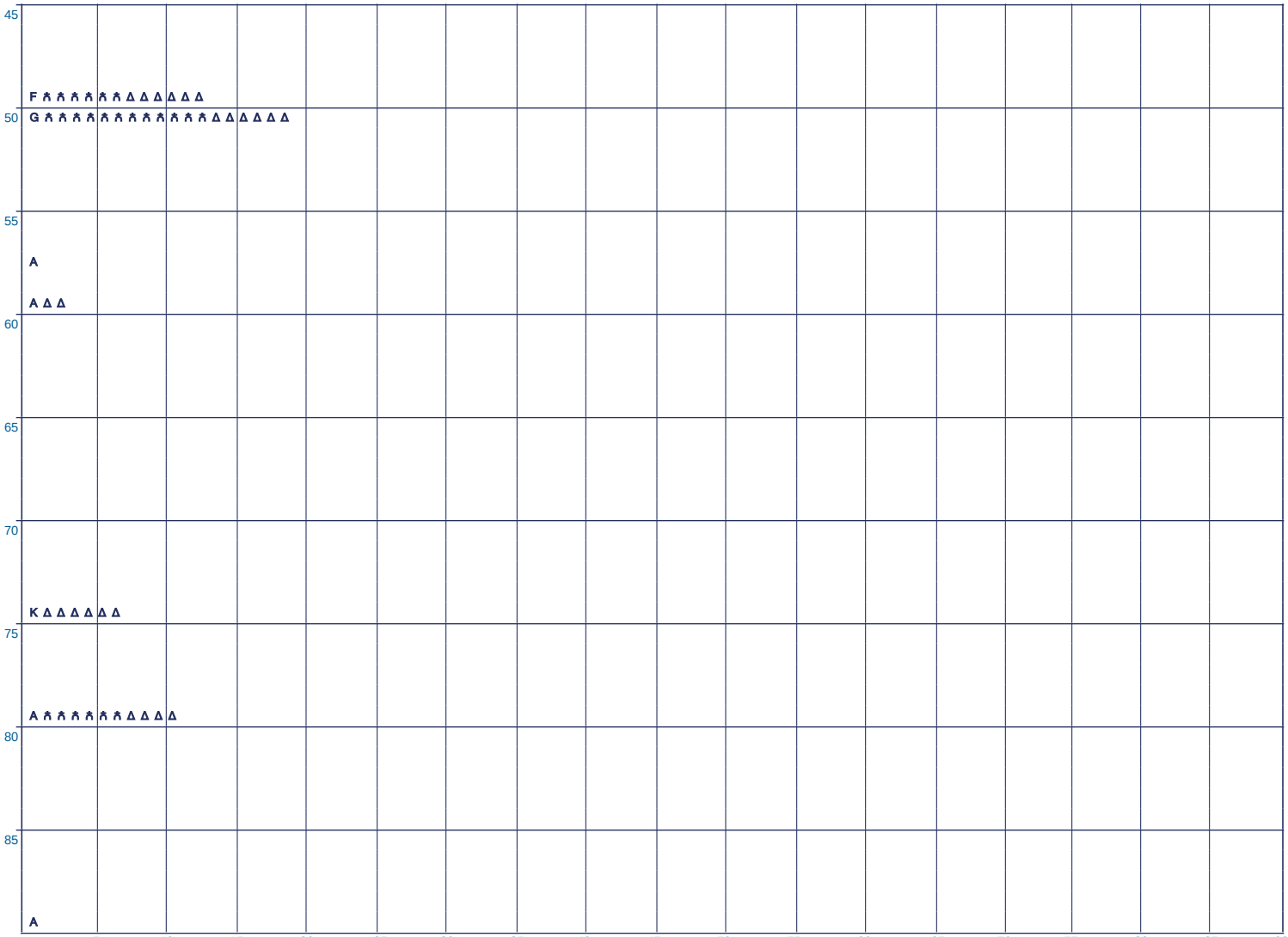

NÚMERO Y CLASIFICACIÓN DE ACCIDENTES

CLAVE	CLASIFICACIÓN DEL ACCIDENTE
A	SALIDA DEL CAMINO
B	VOLCADURA
C	CHOQUE POR ALCANCE
D	CHOQUE LATERAL
E	CHOQUE CONTRA OBJETO FIJO
F	CHOQUE FRONTAL
G	COLISIÓN CON MOTOCICLETA
H	ATROPELLAMIENTO

CLAVE	CLASIFICACIÓN DEL ACCIDENTE
J	COLISIÓN CON BICICLETA
K	COLISIÓN SIN ESPECIFICAR
L	COLISIÓN CONTRA VEHÍCULO
M	CHOQUE CONTRA SEMOVIENTE
N	RELATIVO A LA CARGA
O	OTROS

- COLISIÓN CONTRA JINETE
- CAIDA DE PASAJERO
- INCENDIO
- CHOQUE CONTRA OTROS OBJETOS
- DESPRENDIMIENTO DE EJE/NEUMÁTICO
- SIN DATO

ACCIDENTES EQUIVALENTES

♿	UN MUERTO = 6 ACCIDENTES
Δ	UN HERIDO = 2 ACCIDENTES

ACCIDENTES POR KILÓMETRO

2018

COAHUILA

CARRETERA Y TRAMO: Saltillo - Monclova INICIA EN KM: 0+000 FINALIZA EN KM: 192+900

ACCIDENTES	MUERTOS	HERIDOS	DAÑOS	MATERIALES	CONDUCTOR	VEHÍCULO	CAMINO	GANADO	A. NATURAL
1	1	1	30,000		1	0	0	0	0
1	0	0	80,000		0	0	0	0	0
1	0	1	20,000		1	0	0	0	0
1	0	0	15,000		1	0	0	0	0
1	0	0	20,000		1	0	0	0	0
1	0	0	1,000		1	0	0	0	0

SALDOS CAUSAS



NÚMERO Y CLASIFICACIÓN DE ACCIDENTES

CLAVE	CLASIFICACIÓN DEL ACCIDENTE
A	SALIDA DEL CAMINO
B	VOLCADURA
C	CHOQUE POR ALCANCE
D	CHOQUE LATERAL
E	CHOQUE CONTRA OBJETO FIJO
F	CHOQUE FRONTAL
G	COLISIÓN CON MOTOCICLETA
H	ATROPELLAMIENTO

CLAVE	CLASIFICACIÓN DEL ACCIDENTE
J	COLISIÓN CON BICICLETA
K	COLISIÓN SIN ESPECIFICAR
L	COLISIÓN CONTRA VEHÍCULO
M	CHOQUE CONTRA SEMOVIENTE
N	RELATIVO A LA CARGA
O	OTROS

- COLISIÓN CONTRA JINETE
- CAIDA DE PASAJERO
- INCENDIO
- CHOQUE CONTRA OTROS OBJETOS
- DESPRENDIMIENTO DE EJE/NEUMÁTICO
- SIN DATO

ACCIDENTES EQUIVALENTES

🚶	UN MUERTO = 6 ACCIDENTES
Δ	UN HERIDO = 2 ACCIDENTES

ACCIDENTES POR KILÓMETRO

2018

COAHUILA

CARRETERA Y TRAMO: Saltillo - Monclova INICIA EN KM: 0+000 FINALIZA EN KM: 192+900

ACCIDENTES	MUERTOS	HERIDOS	DAÑOS	MATERIALES
12	00	00	5,000	
11	01	00	00	
1	0	0	5,000	

CONDUCTOR	VEHÍCULO	CAMINO	GANADO	A. NATURAL
11	01	00	00	
0	0	0	0	0

SALDOS

CAUSAS



NÚMERO Y CLASIFICACIÓN DE ACCIDENTES

CLAVE	CLASIFICACIÓN DEL ACCIDENTE
A	SALIDA DEL CAMINO
B	VOLCADURA
C	CHOQUE POR ALCANCE
D	CHOQUE LATERAL
E	CHOQUE CONTRA OBJETO FIJO
F	CHOQUE FRONTAL
G	COLISIÓN CON MOTOCICLETA
H	ATROPELLAMIENTO

CLAVE	CLASIFICACIÓN DEL ACCIDENTE
J	COLISIÓN CON BICICLETA
K	COLISIÓN SIN ESPECIFICAR
L	COLISIÓN CONTRA VEHÍCULO
M	CHOQUE CONTRA SEMOVIENTE
N	RELATIVO A LA CARGA
O	OTROS

- COLISIÓN CONTRA JINETE
- CAIDA DE PASAJERO
- INCENDIO
- CHOQUE CONTRA OTROS OBJETOS
- DESPRENDIMIENTO DE EJE/NEUMÁTICO
- SIN DATO

ACCIDENTES EQUIVALENTES

♿	UN MUERTO = 6 ACCIDENTES
Δ	UN HERIDO = 2 ACCIDENTES

ACCIDENTES POR KILÓMETRO

2018

COAHUILA

CARRETERA Y TRAMO: Saltillo - Monclova INICIA EN KM: 0+000 FINALIZA EN KM: 192+900

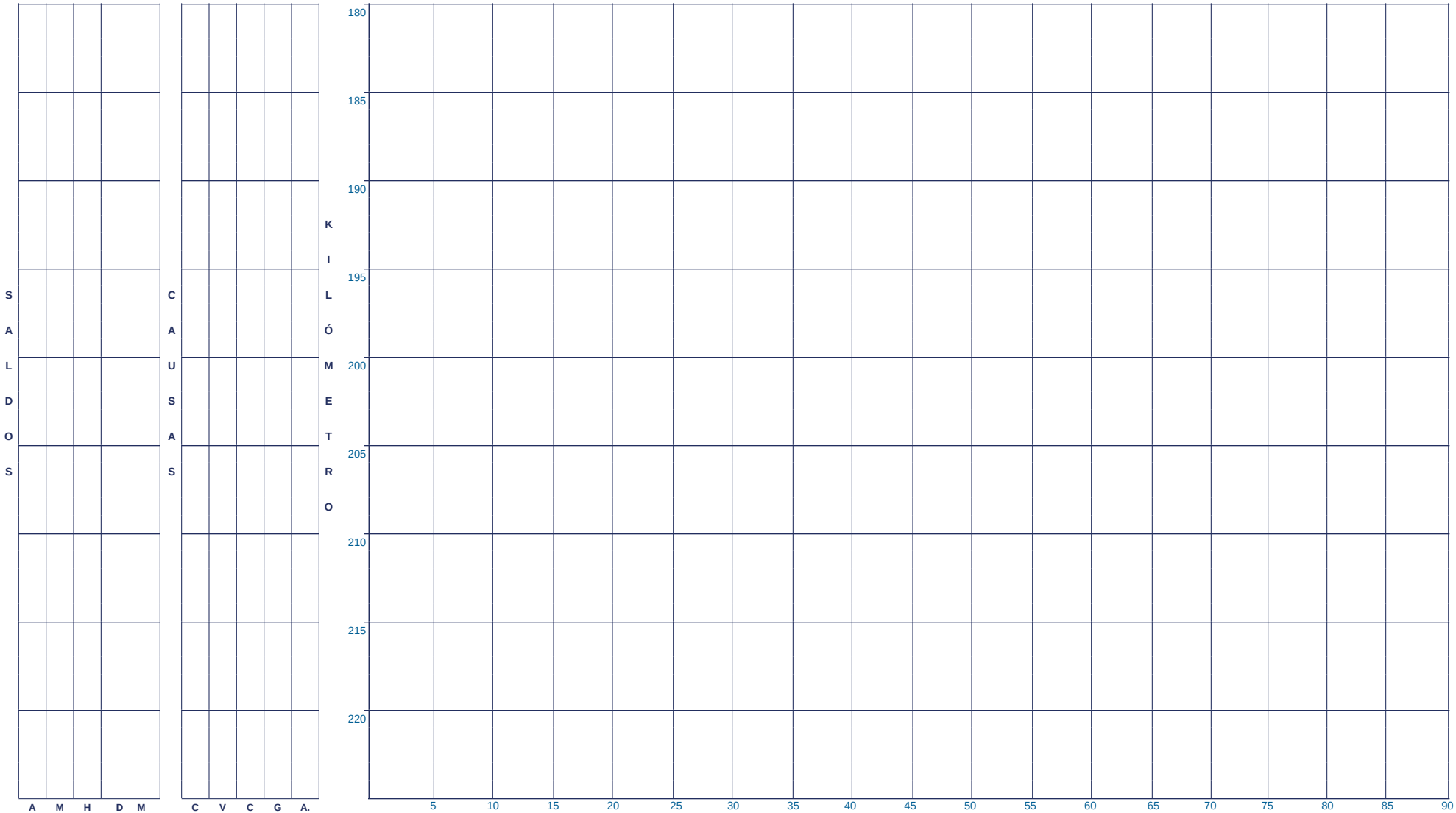

CLAVE	CLASIFICACIÓN DEL ACCIDENTE
A	SALIDA DEL CAMINO
B	VOLCADURA
C	CHOQUE POR ALCANCE
D	CHOQUE LATERAL
E	CHOQUE CONTRA OBJETO FIJO
F	CHOQUE FRONTAL
G	COLISIÓN CON MOTOCICLETA
H	ATROPELLAMIENTO

CLAVE	CLASIFICACIÓN DEL ACCIDENTE
J	COLISIÓN CON BICICLETA
K	COLISIÓN SIN ESPECIFICAR
L	COLISIÓN CONTRA VEHÍCULO
M	CHOQUE CONTRA SEMOVIENTE
N	RELATIVO A LA CARGA
O	OTROS

- COLISIÓN CONTRA JINETE
- CAIDA DE PASAJERO
- INCENDIO
- CHOQUE CONTRA OTROS OBJETOS
- DESPRENDIMIENTO DE EJE/NEUMÁTICO
- SIN DATO

ACCIDENTES EQUIVALENTES

♿	UN MUERTO = 6 ACCIDENTES
Δ	UN HERIDO = 2 ACCIDENTES

ACCIDENTES POR KILÓMETRO

2018

COAHUILA

CARRETERA Y TRAMO: Saltillo - Monterrey (Cuota) Ojo Caliente - Lim. Edos. Coah./N.L. INICIA EN KM: 46+210 FINALIZA EN KM: 61+080

ACCIDENTES	MUERTOS	HERIDOS	DAÑOS	MATERIALES
1	0	2	15,000	
1	0	0	600,000	
1	0	0	500,000	

CONDUCTOR	VEHÍCULO	CAMINO	GANADO	A. NATURAL
1	0	0	0	0
0	0	0	0	0
1	0	0	0	0

SALDOS — CAUSAS

KILÓMETRO

45 — C Δ Δ Δ Δ

50 — D, E

55

60

65

70

75

80

85

5 10 15 20 25 30 35 40 45 50 55 60 65 70 75 80 85 90

NÚMERO Y CLASIFICACIÓN DE ACCIDENTES

CLAVE	CLASIFICACIÓN DEL ACCIDENTE	CLAVE	CLASIFICACIÓN DEL ACCIDENTE
A	SALIDA DEL CAMINO	J	COLISIÓN CON BICICLETA
B	VOLCADURA	K	COLISIÓN SIN ESPECIFICAR
C	CHOQUE POR ALCANCE	L	COLISIÓN CONTRA VEHÍCULO
D	CHOQUE LATERAL	M	CHOQUE CONTRA SEMOVIENTE
E	CHOQUE CONTRA OBJETO FIJO	N	RELATIVO A LA CARGA
F	CHOQUE FRONTAL	O	OTROS
G	COLISIÓN CON MOTOCICLETA		- COLISIÓN CONTRA JINETE - CHOQUE CONTRA OTROS OBJETOS
H	ATROPELLAMIENTO		- CAIDA DE PASAJERO - DESPRENDIMIENTO DE EJE/NEUMÁTICO
			- INCENDIO - SIN DATO

ACCIDENTES EQUIVALENTES

ጰ UN MUERTO = 6 ACCIDENTES

Δ UN HERIDO = 2 ACCIDENTES

ACCIDENTES POR KILÓMETRO

2018

COAHUILA

CARRETERA Y TRAMO: Saltillo - Monterrey T. C. (Saltillo - Arteaga) - Lim. Edos. Coah./N.L. INICIA EN KM: 0+000 FINALIZA EN KM: 32+900

SALDOS	ACCIDENTES	MUERTOS	HERIDOS	DAÑOS	MATERIALES
	1	0	0	60,000	
	1	0	1	50,000	
	1	0	5	50,000	
	1	0	0	50,000	
	1	0	0	40,000	
	1	0	1	70,000	
	1	1	0	50,000	
	1	0	1	35,000	
	3	0	1	165,000	
	1	1	0	51,000	
	1	0	3	150,000	
	1	1	0	70,000	
	1	0	0	40,000	

CAUSAS	CONDUCTOR	VEHÍCULO	CAMINO	GANADO	A. NATURAL
	1	0	0	0	0
	2	0	0	0	0
	1	0	0	0	0
	0	2	0	0	0
	1	0	0	0	0
	1	0	0	0	0
	1	0	2	0	1
	1	0	2	0	1
	3	0	0	0	0
	1	0	0	0	0
	1	0	0	0	0
	0	0	0	0	0
	0	1	0	0	0



CLAVE	CLASIFICACIÓN DEL ACCIDENTE
A	SALIDA DEL CAMINO
B	VOLCADURA
C	CHOQUE POR ALCANCE
D	CHOQUE LATERAL
E	CHOQUE CONTRA OBJETO FIJO
F	CHOQUE FRONTAL
G	COLISIÓN CON MOTOCICLETA
H	ATROPELLAMIENTO

CLAVE	CLASIFICACIÓN DEL ACCIDENTE
J	COLISIÓN CON BICICLETA
K	COLISIÓN SIN ESPECIFICAR
L	COLISIÓN CONTRA VEHÍCULO
M	CHOQUE CONTRA SEMOVIENTE
N	RELATIVO A LA CARGA
O	OTROS

- COLISIÓN CONTRA JINETE
- CAIDA DE PASAJERO
- INCENDIO
- CHOQUE CONTRA OTROS OBJETOS
- DESPRENDIMIENTO DE EJE/NEUMÁTICO
- SIN DATO

ACCIDENTES EQUIVALENTES

🚶	UN MUERTO = 6 ACCIDENTES
Δ	UN HERIDO = 2 ACCIDENTES

ACCIDENTES POR KILÓMETRO

2018

COAHUILA

CARRETERA Y TRAMO: Saltillo - Torreón INICIA EN KM: 0+000 FINALIZA EN KM: 270+000

SALDOS	ACCIDENTES	MUERTOS	HERIDOS	DAÑOS	MATERIALES
	1	0	0	15,000	
	1	0	2	50,000	
	1	0	1	25,000	
	2	0	0	80,000	
	1	0	0	25,000	
	2	1	1	60,000	
	1	1	0	35,000	
	2	0	0	70,000	
	1	0	1	250,000	
	1	0	0	13,000	
	1	0	0	50,000	
	1	0	0	150,000	
	1	0	0	50,000	
	1	0	0	30,000	

CAUSAS	CONDUCTOR	VEHÍCULO	CAMINO	GANADO	A. NATURAL
	1	8	0	0	0
	2	0	0	0	0
	1	0	0	0	0
	2	0	0	0	0
	1	0	0	0	0
	2	0	0	0	0
	1	0	0	0	0
	1	1	0	0	0
	1	1	0	0	0
	1	0	0	0	0
	1	0	0	0	0
	1	0	0	0	0
	1	0	0	0	0
	0	0	0	0	0



NÚMERO Y CLASIFICACIÓN DE ACCIDENTES

CLAVE	CLASIFICACIÓN DEL ACCIDENTE
A	SALIDA DEL CAMINO
B	VOLCADURA
C	CHOQUE POR ALCANCE
D	CHOQUE LATERAL
E	CHOQUE CONTRA OBJETO FIJO
F	CHOQUE FRONTAL
G	COLISIÓN CON MOTOCICLETA
H	ATROPELLAMIENTO

CLAVE	CLASIFICACIÓN DEL ACCIDENTE
J	COLISIÓN CON BICICLETA
K	COLISIÓN SIN ESPECIFICAR
L	COLISIÓN CONTRA VEHÍCULO
M	CHOQUE CONTRA SEMOVIENTE
N	RELATIVO A LA CARGA
O	OTROS

- COLISIÓN CONTRA JINETE
- CAIDA DE PASAJERO
- INCENDIO
- CHOQUE CONTRA OTROS OBJETOS
- DESPRENDIMIENTO DE EJE/NEUMÁTICO
- SIN DATO

ACCIDENTES EQUIVALENTES

🚶	UN MUERTO = 6 ACCIDENTES
Δ	UN HERIDO = 2 ACCIDENTES

ACCIDENTES POR KILÓMETRO

2018

COAHUILA

CARRETERA Y TRAMO: Saltillo - Torreón INICIA EN KM: 0+000 FINALIZA EN KM: 270+000

KILÓMETRO	SALDOS ACCIDENTES	SALDOS MUERTOS	SALDOS HERIDOS	SALDOS DAÑOS	SALDOS MATERIALES	CAUSAS CONDUCTOR	CAUSAS VEHÍCULO	CAUSAS CAMINO	CAUSAS GANADO	CAUSAS A. NATURAL
45										
50	1	1	0	30,000		1	0	0	0	0
55										
60										
65	1	0	1	5,000		0	0	0	0	0
70										
75										
80										
85	1 1	0 0	0 0	100,000 60,000		1 1	0 0	0 0	0 0	0 0

F 🚶🚶🚶🚶🚶🚶

A Δ Δ

A

A

5 10 15 20 25 30 35 40 45 50 55 60 65 70 75 80 85 90

NÚMERO Y CLASIFICACIÓN DE ACCIDENTES

CLAVE	CLASIFICACIÓN DEL ACCIDENTE	CLAVE	CLASIFICACIÓN DEL ACCIDENTE
A	SALIDA DEL CAMINO	J	COLISIÓN CON BICICLETA
B	VOLCADURA	K	COLISIÓN SIN ESPECIFICAR
C	CHOQUE POR ALCANCE	L	COLISIÓN CONTRA VEHÍCULO
D	CHOQUE LATERAL	M	CHOQUE CONTRA SEMOVIENTE
E	CHOQUE CONTRA OBJETO FIJO	N	RELATIVO A LA CARGA
F	CHOQUE FRONTAL	O	OTROS
G	COLISIÓN CON MOTOCICLETA		- COLISIÓN CONTRA JINETE - CHOQUE CONTRA OTROS OBJETOS
H	ATROPELLAMIENTO		- CAIDA DE PASAJERO - DESPRENDIMIENTO DE EJE/NEUMÁTICO
			- INCENDIO - SIN DATO

ACCIDENTES EQUIVALENTES

🚶	UN MUERTO = 6 ACCIDENTES
Δ	UN HERIDO = 2 ACCIDENTES

ACCIDENTES POR KILÓMETRO

2018

COAHUILA

CARRETERA Y TRAMO: Saltillo - Torreón INICIA EN KM: 0+000 FINALIZA EN KM: 270+000

SALDOS	CAUSAS	KILÓMETRO
ACCIDENTES / MUERTOS / HERIDOS / DAÑOS / MATERIALES	CONDUCTOR / VEHÍCULO / CAMINO / GANADO / A. NATURAL	
1 1 0 40,000	1 0 0 0 0	100 F 🧍🧍🧍🧍🧍🧍
1 0 1 50,000	1 0 0 0 0	A Δ Δ
1 0 0 60,000	1 0 0 0 0	105 D
2 4 7 130,000	2 0 0 0 0	110 A F 🧍🧍🧍🧍🧍🧍🧍🧍🧍🧍🧍🧍🧍🧍🧍🧍🧍🧍🧍🧍🧍🧍🧍🧍🧍🧍🧍🧍🧍🧍🧍🧍🧍🧍🧍🧍 Δ Δ Δ Δ Δ Δ Δ Δ Δ Δ Δ Δ Δ Δ Δ Δ Δ Δ
2 0 2 80,000	2 0 0 0 0	A A Δ Δ Δ Δ Δ
3 0 3 100,000	1 2 0 0 0	115 A A G Δ Δ Δ Δ Δ Δ Δ
1 0 1 105,000	1 0 0 0 0	120 A Δ Δ
1 0 0 50,000	1 0 0 0 0	125 A

5 10 15 20 25 30 35 40 45 50 55 60 65 70 75 80 85 90

NÚMERO Y CLASIFICACIÓN DE ACCIDENTES

CLAVE	CLASIFICACIÓN DEL ACCIDENTE
A	SALIDA DEL CAMINO
B	VOLCADURA
C	CHOQUE POR ALCANCE
D	CHOQUE LATERAL
E	CHOQUE CONTRA OBJETO FIJO
F	CHOQUE FRONTAL
G	COLISIÓN CON MOTOCICLETA
H	ATROPELLAMIENTO

CLAVE	CLASIFICACIÓN DEL ACCIDENTE
J	COLISIÓN CON BICICLETA
K	COLISIÓN SIN ESPECIFICAR
L	COLISIÓN CONTRA VEHÍCULO
M	CHOQUE CONTRA SEMOVIENTE
N	RELATIVO A LA CARGA
O	OTROS

- COLISIÓN CONTRA JINETE
- CAIDA DE PASAJERO
- INCENDIO
- CHOQUE CONTRA OTROS OBJETOS
- DESPRENDIMIENTO DE EJE/NEUMÁTICO
- SIN DATO

ACCIDENTES EQUIVALENTES

🧍	UN MUERTO = 6 ACCIDENTES
Δ	UN HERIDO = 2 ACCIDENTES

ACCIDENTES POR KILÓMETRO

2018

COAHUILA

CARRETERA Y TRAMO: Saltillo - Torreón INICIA EN KM: 0+000 FINALIZA EN KM: 270+000

SALDOS	CAUSAS	KILÓMETRO
		135
1 0 0 10,000	1 0 0 0 0	140 A
1 1 1 130,000	1 0 0 0 0	A ⛹⛹⛹⛹⛹⛹Δ Δ
		145
1 0 0 70,000	1 0 0 0 0	150 L
1 0 0 255,000	1 0 0 0 0	155 L
		160
		165
		170
1 0 0 222,000	2 0 0 0 0	175 L
1 0 0 235,000	2 0 0 0 0	L
1 2 4 350,000	1 0 0 0 0	D ⛹⛹⛹⛹⛹⛹⛹⛹⛹⛹⛹Δ Δ Δ Δ Δ Δ Δ
1 0 0 50,000	1 0 0 0 0	A
ACCIDENTES	CONDUCTOR	
MUERTOS	VEHÍCULO	
HERIDOS	CAMINO	
DAÑOS	GANADO	
MATERIALES	A. NATURAL	

5 10 15 20 25 30 35 40 45 50 55 60 65 70 75 80 85 90

NÚMERO Y CLASIFICACIÓN DE ACCIDENTES

CLAVE	CLASIFICACIÓN DEL ACCIDENTE	CLAVE	CLASIFICACIÓN DEL ACCIDENTE
A	SALIDA DEL CAMINO	J	COLISIÓN CON BICICLETA
B	VOLCADURA	K	COLISIÓN SIN ESPECIFICAR
C	CHOQUE POR ALCANCE	L	COLISIÓN CONTRA VEHÍCULO
D	CHOQUE LATERAL	M	CHOQUE CONTRA SEMOVIENTE
E	CHOQUE CONTRA OBJETO FIJO	N	RELATIVO A LA CARGA
F	CHOQUE FRONTAL	O	OTROS
G	COLISIÓN CON MOTOCICLETA		- COLISIÓN CONTRA JINETE - CHOQUE CONTRA OTROS OBJETOS - CAIDA DE PASAJERO - DESPRENDIMIENTO DE EJE/NEUMÁTICO - INCENDIO - SIN DATO
H	ATROPELLAMIENTO		

ACCIDENTES EQUIVALENTES

⛹ UN MUERTO = 6 ACCIDENTES

Δ UN HERIDO = 2 ACCIDENTES

ACCIDENTES POR KILÓMETRO

2018

COAHUILA

CARRETERA Y TRAMO: Saltillo - Torreón INICIA EN KM: 0+000 FINALIZA EN KM: 270+000

SALDOS	ACCIDENTES	MUERTOS	HERIDOS	DAÑOS	MATERIALES
	1	0	0	60,000	
	1	0	1	110,000	
	1	0	0	105,000	
	1	0	1	90,000	
	2	0	0	340,000	

CAUSAS	CONDUCTOR	VEHÍCULO	CAMINO	GANADO	A. NATURAL
	1	0	0	0	0
	1	0	0	0	0
	1	0	0	0	0
	1	0	0	0	0
	1	0	0	0	0



CLAVE	CLASIFICACIÓN DEL ACCIDENTE
A	SALIDA DEL CAMINO
B	VOLCADURA
C	CHOQUE POR ALCANCE
D	CHOQUE LATERAL
E	CHOQUE CONTRA OBJETO FIJO
F	CHOQUE FRONTAL
G	COLISIÓN CON MOTOCICLETA
H	ATROPELLAMIENTO

CLAVE	CLASIFICACIÓN DEL ACCIDENTE
J	COLISIÓN CON BICICLETA
K	COLISIÓN SIN ESPECIFICAR
L	COLISIÓN CONTRA VEHÍCULO
M	CHOQUE CONTRA SEMOVIENTE
N	RELATIVO A LA CARGA
O	OTROS

- COLISIÓN CONTRA JINETE
- CAIDA DE PASAJERO
- INCENDIO
- CHOQUE CONTRA OTROS OBJETOS
- DESPRENDIMIENTO DE EJE/NEUMÁTICO
- SIN DATO

ACCIDENTES EQUIVALENTES

♿	UN MUERTO = 6 ACCIDENTES
Δ	UN HERIDO = 2 ACCIDENTES

ACCIDENTES POR KILÓMETRO

2018

COAHUILA

CARRETERA Y TRAMO: Saltillo - Torreón INICIA EN KM: 0+000 FINALIZA EN KM: 270+000

SALDOS	ACCIDENTES	MUERTOS	HERIDOS	DAÑOS	MATERIALES
	1	0	3	70,000	

CAUSAS	CONDUCTOR	VEHÍCULO	CAMINO	GANADO	A. NATURAL
	1	0	0	0	1



CLAVE	CLASIFICACIÓN DEL ACCIDENTE
A	SALIDA DEL CAMINO
B	VOLCADURA
C	CHOQUE POR ALCANCE
D	CHOQUE LATERAL
E	CHOQUE CONTRA OBJETO FIJO
F	CHOQUE FRONTAL
G	COLISIÓN CON MOTOCICLETA
H	ATROPELLAMIENTO

CLAVE	CLASIFICACIÓN DEL ACCIDENTE
J	COLISIÓN CON BICICLETA
K	COLISIÓN SIN ESPECIFICAR
L	COLISIÓN CONTRA VEHÍCULO
M	CHOQUE CONTRA SEMOVIENTE
N	RELATIVO A LA CARGA
O	OTROS

- COLISIÓN CONTRA JINETE
- CAIDA DE PASAJERO
- INCENDIO
- CHOQUE CONTRA OTROS OBJETOS
- DESPRENDIMIENTO DE EJE/NEUMÁTICO
- SIN DATO

ACCIDENTES EQUIVALENTES

♿	UN MUERTO = 6 ACCIDENTES
Δ	UN HERIDO = 2 ACCIDENTES

ACCIDENTES POR KILÓMETRO

2018

COAHUILA

CARRETERA Y TRAMO: Saltillo - Torreón (Cuota) La Cuchilla - Matamoros INICIA EN KM: 0+000 FINALIZA EN KM: 38+000

ACCIDENTES	MUERTOS	HERIDOS	DAÑOS	MATERIALES
1	0	0	90,000	

CONDUCTOR	VEHÍCULO	CAMINO	GANADO	A. NATURAL
1	0	0	0	0

SALDOS

CAUSAS

KILÓMETRO



CLAVE	CLASIFICACIÓN DEL ACCIDENTE
A	SALIDA DEL CAMINO
B	VOLCADURA
C	CHOQUE POR ALCANCE
D	CHOQUE LATERAL
E	CHOQUE CONTRA OBJETO FIJO
F	CHOQUE FRONTAL
G	COLISIÓN CON MOTOCICLETA
H	ATROPELLAMIENTO

CLAVE	CLASIFICACIÓN DEL ACCIDENTE
J	COLISIÓN CON BICICLETA
K	COLISIÓN SIN ESPECIFICAR
L	COLISIÓN CONTRA VEHÍCULO
M	CHOQUE CONTRA SEMOVIENTE
N	RELATIVO A LA CARGA
O	OTROS

- COLISIÓN CONTRA JINETE
- CAIDA DE PASAJERO
- INCENDIO
- CHOQUE CONTRA OTROS OBJETOS
- DESPRENDIMIENTO DE EJE/NEUMÁTICO
- SIN DATO

ACCIDENTES EQUIVALENTES

☠	UN MUERTO = 6 ACCIDENTES
Δ	UN HERIDO = 2 ACCIDENTES

ACCIDENTES POR KILÓMETRO

2018

COAHUILA

CARRETERA Y TRAMO: Saltillo - Torreón (Cuota) Puebla - El Porvenir INICIA EN KM: 0+000 FINALIZA EN KM: 77+000

ACCIDENTES	MUERTOS	HERIDOS	DAÑOS	MATERIALES
1	0	0	500,000	
1	0	0	50,000	
1	0	0	50,000	
1	2	0	100,000	
1	0	0	150,000	

CONDUCTOR	VEHÍCULO	CAMINO	GANADO	A. NATURAL
1	0	0	0	0
0	0	0	0	0
1	0	0	0	0
1	0	0	0	0
1	0	1	0	0

CAUSAS

SALDOS

KILÓMETRO



NÚMERO Y CLASIFICACIÓN DE ACCIDENTES

CLAVE	CLASIFICACIÓN DEL ACCIDENTE
A	SALIDA DEL CAMINO
B	VOLCADURA
C	CHOQUE POR ALCANCE
D	CHOQUE LATERAL
E	CHOQUE CONTRA OBJETO FIJO
F	CHOQUE FRONTAL
G	COLISIÓN CON MOTOCICLETA
H	ATROPELLAMIENTO

CLAVE	CLASIFICACIÓN DEL ACCIDENTE
J	COLISIÓN CON BICICLETA
K	COLISIÓN SIN ESPECIFICAR
L	COLISIÓN CONTRA VEHÍCULO
M	CHOQUE CONTRA SEMOVIENTE
N	RELATIVO A LA CARGA
O	OTROS

- COLISIÓN CONTRA JINETE
- CAIDA DE PASAJERO
- INCENDIO
- CHOQUE CONTRA OTROS OBJETOS
- DESPRENDIMIENTO DE EJE/NEUMÁTICO
- SIN DATO

ACCIDENTES EQUIVALENTES

♿	UN MUERTO = 6 ACCIDENTES
Δ	UN HERIDO = 2 ACCIDENTES

ACCIDENTES POR KILÓMETRO

2018

COAHUILA

CARRETERA Y TRAMO: Saltillo - Torreón (Cuota) Puebla - El Porvenir INICIA EN KM: 0+000 FINALIZA EN KM: 77+000

ACCIDENTES	MUERTOS	HERIDOS	DAÑOS	MATERIALES
1	0	0	150,000	
1	0	0	300,000	
2	0	0	750,000	
1	0	0	50,000	
1	0	2	30,000	
1	0	0	220,000	
1	0	0	30,000	

CONDUCTOR	VEHÍCULO	CAMINO	GANADO	A. NATURAL
1	0	0	0	0
1	0	0	0	1
2	0	0	0	0
1	0	0	0	0
1	0	0	0	0
1	0	0	0	0
0	1	0	0	0

SALDOS — CAUSAS

KILÓMETRO



NÚMERO Y CLASIFICACIÓN DE ACCIDENTES

CLAVE	CLASIFICACIÓN DEL ACCIDENTE
A	SALIDA DEL CAMINO
B	VOLCADURA
C	CHOQUE POR ALCANCE
D	CHOQUE LATERAL
E	CHOQUE CONTRA OBJETO FIJO
F	CHOQUE FRONTAL
G	COLISIÓN CON MOTOCICLETA
H	ATROPELLAMIENTO

CLAVE	CLASIFICACIÓN DEL ACCIDENTE
J	COLISIÓN CON BICICLETA
K	COLISIÓN SIN ESPECIFICAR
L	COLISIÓN CONTRA VEHÍCULO
M	CHOQUE CONTRA SEMOVIENTE
N	RELATIVO A LA CARGA
O	OTROS

- COLISIÓN CONTRA JINETE
- CAIDA DE PASAJERO
- INCENDIO
- CHOQUE CONTRA OTROS OBJETOS
- DESPRENDIMIENTO DE EJE/NEUMÁTICO
- SIN DATO

ACCIDENTES EQUIVALENTES

♿	UN MUERTO = 6 ACCIDENTES
Δ	UN HERIDO = 2 ACCIDENTES

CAUSAS DEL ACCIDENTE POR FACTOR (en porcentaje)

2018

COAHUILA

Carretera y tramo	Conductor	Vehículo	Camino	Irrupción de ganado	Agente Natural
Cd. Acuña - Presa de La Amistad					
Ent. Bella Unión - Saltillo					
Ent. La Cuchilla - Torreón (La Cuchilla - San Pedro de las Colonias)					
Ent. La Cuchilla - Torreón (Torreón - San Pedro)	100.00	0.00	0.00	0.00	0.00
Ent. Morelos - Saltillo Lim. Edos. Zac./Coah. -Saltillo	62.96	7.41	22.22	0.00	7.41
Gregorio García - Francisco I. Madero Lim. Edos. Dgo./Coah. - Francisco I. Madero					
Libramiento Allende - Nava	100.00	0.00	0.00	0.00	0.00
Libramiento Norponiente de Saltillo (Cuota)	88.89	11.11	0.00	0.00	0.00
Libramiento Norte de Torreón (Cuota) Lim. Edos. Dgo. /Coah. - X. C. Torreón - Saltillo	100.00	0.00	0.00	0.00	0.00
Libramiento Oriente de Saltillo (Cuota)	100.00	0.00	0.00	0.00	0.00
Monclova - Piedras Negras	65.91	9.09	15.91	0.00	9.09
Monclova - San Pedro de Las Colonias	100.00	0.00	0.00	0.00	0.00
Monterrey - Castaños Lim. Edos. N.L./Coah. - T. C. (Saltillo - Monclova)	100.00	0.00	0.00	0.00	0.00
Morelos - Cd. Acuña	40.00	0.00	40.00	10.00	10.00
Nueva Rosita - Ent. Allende (Cuota)	100.00	0.00	0.00	0.00	0.00
Nuevo Laredo - Piedras Negras Lim. Edos. N.L./Coah. - T. C. (Monclova - Piedras Negras)	50.00	50.00	0.00	0.00	0.00
Ojo Caliente - Santa Cruz	100.00	0.00	0.00	0.00	0.00
Piedras Negras - Cd. Acuña	62.50	12.50	12.50	0.00	12.50
Puerto México - La Carbonera (Cuota) (km 202.200 - km 235.000)	60.00	16.00	16.00	0.00	8.00
Puerto México - La Encantada	83.33	16.67	0.00	0.00	0.00

CAUSAS DEL ACCIDENTE POR FACTOR (en porcentaje)

2018

COAHUILA

Carretera y tramo	Conductor	Vehículo	Camino	Irrupción de ganado	Agente Natural
Ramal a Puente Internacional Coahuila 2000	100.00	0.00	0.00	0.00	0.00
Saltillo - Monclova	76.92	23.08	0.00	0.00	0.00
Saltillo - Monterrey (Cuota) Ojo Caliente - Lim. Edos. Coah./N.L.	100.00	0.00	0.00	0.00	0.00
Saltillo - Monterrey T. C. (Saltillo - Arteaga) - Lim. Edos. Coah./N.L.	59.09	13.64	18.18	0.00	9.09
Saltillo - Torreón	77.59	20.69	0.00	0.00	1.72
Saltillo - Torreón (Cuota) Puebla - El Porvenir	80.00	6.67	6.67	0.00	6.67
Saltillo - Torreón (Cuota) La Cuchilla - Matamoros	100.00	0.00	0.00	0.00	0.00

TOTAL DE CAUSAS DEL ACCIDENTE POR FACTOR (en porcentaje)

Coahuila	**71.53**	**13.14**	**9.85**	**0.36**	**5.11**

CIRCUNSTANCIAS QUE CONTRIBUYERON AL ACCIDENTE

2018

COAHUILA

Carretera y tramo	Conductor												Vehículo										Camino					Agente Natural		
	Imprudencia o intención	Velocidad excesiva	Invadió carril contrario	Rebasó indebidamente	No respetó señal de alto	No respetó semáforo	No cedió el paso	No guardó distancia	Viró indebidamente	Mal estacionado	Estado de ebriedad	Dormitando	Neumáticos	Frenos	Malas condiciones mecánicas	Malas condiciones electromecánicas	Carga mal sujeta	Dirección	Suspensión	Luces	Transmisión	Motor	Irrupción de ganado	Objetos en el camino	Mojado	Resbaloso	Otro	Lluvia	Niebla	Humo
Cd. Acuña - Presa de La Amistad																														
Ent. Bella Unión - Saltillo																														
Ent. La Cuchilla - Torreón (La Cuchilla - San Pedro de las Colonias)																														
Ent. La Cuchilla - Torreón (Torreón - San Pedro)	0	0	0	0	0	0	0	0	0	0	0	1	0	0	0	0	0	0	0	0	0	0	0	0	0	0	0	0	0	0
Ent. Morelos - Saltillo Lim. Edos. Zac./Coah. -Saltillo	2	2	9	1	0	0	1	1	1	0	0	0	1	0	1	0	0	0	0	0	0	0	0	0	3	3	0	0	2	0
Gregorio García - Francisco I. Madero Lim. Edos. Dgo./Coah. - Francisco I. Madero																														
Libramiento Allende - Nava	0	3	0	0	0	0	2	1	0	0	0	0	0	0	0	0	0	0	0	0	0	0	0	0	0	0	0	0	0	0
Libramiento Norponiente de Saltillo (Cuota)	0	1	7	0	0	0	0	0	0	0	0	0	1	0	0	0	0	0	0	0	0	0	0	0	0	0	0	0	0	0
Libramiento Norte de Torreón (Cuota) Lim. Edos. Dgo. /Coah. - X. C. Torreón - Saltillo	0	0	1	0	0	0	0	0	0	0	0	0	0	0	0	0	0	0	0	0	0	0	0	0	0	0	0	0	0	0
Libramiento Oriente de Saltillo (Cuota)	0	0	0	0	0	0	0	1	0	0	0	0	0	0	0	0	0	0	0	0	0	0	0	0	0	0	0	0	0	0
Monclova - Piedras Negras	6	5	7	0	0	0	4	1	4	0	0	2	1	0	3	0	0	0	0	0	0	0	0	0	4	3	0	3	1	0

CIRCUNSTANCIAS QUE CONTRIBUYERON AL ACCIDENTE

2018

COAHUILA

Carretera y tramo	Conductor												Vehículo										Camino					Agente Natural		
	Imprudencia o intención	Velocidad excesiva	Invadió carril contrario	Rebasó indebidamente	No respetó señal de alto	No respetó semáforo	No cedió el paso	No guardó distancia	Viró indebidamente	Mal estacionado	Estado de ebriedad	Dormitando	Neumáticos	Frenos	Malas condiciones mecánicas	Malas condiciones electromecánicas	Carga mal sujeta	Dirección	Suspensión	Luces	Transmisión	Motor	Irrupción de ganado	Objetos en el camino	Mojado	Resbaloso	Otro	Lluvia	Niebla	Humo
Monclova - San Pedro de Las Colonias	3	1	0	0	1	0	0	0	0	0	0	0	0	0	0	0	0	0	0	0	0	0	0	0	0	0	0	0	0	0
Monterrey - Castaños Lim. Edos. N.L./Coah. - T. C. (Saltillo - Monclova)	1	0	1	0	0	0	0	0	0	0	0	0	0	0	0	0	0	0	0	0	0	0	0	0	0	0	0	0	0	0
Morelos - Cd. Acuña	0	1	1	0	0	0	0	1	1	0	0	0	0	0	0	0	0	0	0	0	0	0	1	0	2	2	0	1	0	0
Nueva Rosita - Ent. Allende (Cuota)	0	0	1	0	0	0	0	0	0	0	0	0	0	0	0	0	0	0	0	0	0	0	0	0	0	0	0	0	0	0
Nuevo Laredo - Piedras Negras Lim. Edos. N.L./Coah. - T. C. (Monclova - Piedras Negras)	0	0	1	0	0	0	0	0	0	0	0	0	0	0	1	0	0	0	0	0	0	0	0	0	0	0	0	0	0	0
Ojo Caliente - Santa Cruz	1	0	0	0	0	0	0	0	0	0	0	0	0	0	0	0	0	0	0	0	0	0	0	0	0	0	0	0	0	0
Piedras Negras - Cd. Acuña	0	2	1	0	0	0	1	0	1	0	0	0	0	0	1	0	0	0	0	0	0	0	0	0	1	0	0	1	0	0
Puerto México - La Carbonera (Cuota) (km 202.200 - km 235.000)	3	1	1	0	0	0	1	8	0	0	1	0	2	0	0	0	1	1	0	0	0	0	0	0	1	2	1	2	0	0
Puerto México - La Encantada	0	1	1	0	0	0	0	2	1	0	0	0	1	0	0	0	0	0	0	0	0	0	0	0	0	0	0	0	0	0
Ramal a Puente Internacional Coahuila 2000	0	0	0	0	0	0	0	1	0	0	0	0	0	0	0	0	0	0	0	0	0	0	0	0	0	0	0	0	0	0
Saltillo - Monclova	10	3	3	0	0	1	1	0	0	2	0	0	2	0	1	0	0	1	0	0	0	2	0	0	0	0	0	0	0	0

CIRCUNSTANCIAS QUE CONTRIBUYERON AL ACCIDENTE

2018

COAHUILA

Carretera y tramo	Conductor												Vehículo										Camino					Agente Natural		
	Imprudencia o intención	Velocidad excesiva	Invadió carril contrario	Rebasó indebidamente	No respetó señal de alto	No respetó semáforo	No cedió el paso	No guardó distancia	Viró indebidamente	Mal estacionado	Estado de ebriedad	Dormitando	Neumáticos	Frenos	Malas condiciones mecánicas	Malas condiciones electromecánicas	Carga mal sujeta	Dirección	Suspensión	Luces	Transmisión	Motor	Irrupción de ganado	Objetos en el camino	Mojado	Resbaloso	Otro	Lluvia	Niebla	Humo
Saltillo - Monterrey (Cuota) Ojo Caliente - Lim. Edos. Coah./N.L.	1	0	0	0	0	0	0	1	0	0	0	0	0	0	0	0	0	0	0	0	0	0	0	0	0	0	0	0	0	0
Saltillo - Monterrey T. C. (Saltillo - Arteaga) - Lim. Edos. Coah./N.L.	3	1	3	0	0	0	1	3	1	0	0	1	1	1	1	0	0	0	0	0	0	0	0	0	2	2	0	2	0	0
Saltillo - Torreón	20	3	5	0	0	0	2	5	1	5	0	4	4	1	2	1	0	0	1	1	1	1	0	0	0	0	0	0	0	1
Saltillo - Torreón (Cuota) Puebla - El Porvenir	3	1	0	0	0	0	0	4	1	2	0	1	1	0	0	0	0	0	0	0	0	0	0	1	0	0	0	0	1	0
Saltillo - Torreón (Cuota) La Cuchilla - Matamoros	1	0	0	0	0	0	0	0	0	0	0	0	0	0	0	0	0	0	0	0	0	0	0	0	0	0	0	0	0	0

CIRCUNSTANCIAS QUE CONTRIBUYERON AL ACCIDENTE

Coahuila	**54**	**25**	**42**	**1**	**1**	**1**	**13**	**29**	**11**	**9**	**1**	**9**	**14**	**2**	**10**	**1**	**1**	**2**	**1**	**1**	**1**	**3**	**1**	**1**	**13**	**12**	**1**	**9**	**4**	**1**

DATOS DEL LUGAR DEL ACCIDENTE Y CONTROL DEL TRÁNSITO

2018

COAHUILA

Carretera y tramo	Alineamiento vertical			Alineamiento horizontal							Control de tránsito existente										
	Pendiente	Cima	A nivel	Tangente	Curva abierta	Curva cerrada	Puente	Intersección	Acceso privado	Otros	Señal informativa	Señal preventiva	Señal restrictiva	Semáforo	Banda metálica	Rayas laterales	Raya central	Vibradores	Abanderamiento	Bandereros	Otro control
Cd. Acuña - Presa de La Amistad																					
Ent. Bella Unión - Saltillo																					
Ent. La Cuchilla - Torreón (La Cuchilla - San Pedro de las Colonias)																					
Ent. La Cuchilla - Torreón (Torreón - San Pedro)	0	0	0	1	0	0	0	0	0	0	1	1	1	0	0	1	1	0	0	0	0
Ent. Morelos - Saltillo Lim. Edos. Zac./Coah. -Saltillo	6	0	14	12	2	2	0	0	1	3	20	20	19	0	0	15	15	0	2	0	1
Gregorio García - Francisco I. Madero Lim. Edos. Dgo./Coah. - Francisco I. Madero																					
Libramiento Allende - Nava	0	0	6	5	0	0	0	0	1	0	6	6	6	0	0	6	6	0	0	0	0
Libramiento Norponiente de Saltillo (Cuota)	5	0	6	7	1	0	0	0	0	3	11	11	11	0	2	11	11	0	1	0	0
Libramiento Norte de Torreón (Cuota) Lim. Edos. Dgo. /Coah. - X. C. Torreón - Saltillo	0	0	1	0	1	0	0	0	0	0	1	1	1	0	1	1	1	0	0	0	0
Libramiento Oriente de Saltillo (Cuota)	0	0	1	1	0	0	0	0	0	0	1	1	1	0	0	1	1	0	0	0	0
Monclova - Piedras Negras	5	0	31	31	1	3	1	0	1	0	37	37	37	0	0	32	32	1	1	0	0
Monclova - San Pedro de Las Colonias	0	0	4	3	0	0	0	0	0	0	4	4	4	0	0	3	3	0	0	0	0

DATOS DEL LUGAR DEL ACCIDENTE Y CONTROL DEL TRÁNSITO

2018

COAHUILA

Carretera y tramo	Alineamiento vertical			Alineamiento horizontal							Control de tránsito existente										
	Pendiente	Cima	A nivel	Tangente	Curva abierta	Curva cerrada	Puente	Intersección	Acceso privado	Otros	Señal informativa	Señal preventiva	Señal restrictiva	Semáforo	Banda metálica	Rayas laterales	Raya central	Vibradores	Abanderamiento	Bandereros	Otro control
Monterrey - Castaños Lim. Edos. N.L./Coah. - T. C. (Saltillo - Monclova)	0	0	2	2	0	0	0	0	0	0	2	2	2	0	0	2	2	0	0	0	0
Morelos - Cd. Acuña	0	0	5	4	1	1	0	0	0	0	6	6	6	0	1	6	6	0	0	0	0
Nueva Rosita - Ent. Allende (Cuota)	0	0	1	1	0	0	0	0	0	0	1	1	1	0	0	1	1	0	0	0	0
Nuevo Laredo - Piedras Negras Lim. Edos. N.L./Coah. - T. C. (Monclova - Piedras Negras)	1	0	1	1	0	0	0	0	0	1	2	2	2	0	0	1	2	0	0	0	0
Ojo Caliente - Santa Cruz	0	0	1	1	0	0	0	0	0	0	1	1	1	0	0	1	1	0	0	0	0
Piedras Negras - Cd. Acuña	1	0	5	5	0	0	0	1	0	0	6	6	6	0	1	6	6	0	0	0	0
Puerto México - La Carbonera (Cuota) (km 202.200 - km 235.000)	16	1	6	10	4	6	0	0	1	1	21	21	20	0	2	21	21	0	1	0	0
Puerto México - La Encantada	3	0	5	5	2	0	1	0	0	0	8	8	8	0	0	7	7	0	0	0	0
Ramal a Puente Internacional Coahuila 2000	0	0	1	1	0	0	0	0	0	0	1	1	1	0	0	1	1	0	0	0	0
Saltillo - Monclova	8	0	20	20	5	2	0	0	0	0	28	28	28	1	3	26	26	0	0	1	0
Saltillo - Monterrey (Cuota) Ojo Caliente - Lim. Edos. Coah./N.L.	1	0	2	2	0	0	0	0	0	0	3	2	3	0	1	3	3	0	0	0	0
Saltillo - Monterrey T. C. (Saltillo - Arteaga) - Lim. Edos. Coah./N.L.	4	0	11	13	0	0	1	0	0	1	15	15	14	1	2	15	15	0	0	0	0

DATOS DEL LUGAR DEL ACCIDENTE Y CONTROL DEL TRÁNSITO

2018

COAHUILA

Carretera y tramo	Alineamiento vertical			Alineamiento horizontal							Control de tránsito existente										
	Pendiente	Cima	A nivel	Tangente	Curva abierta	Curva cerrada	Puente	Intersección	Acceso privado	Otros	Señal informativa	Señal preventiva	Señal restrictiva	Semáforo	Banda metálica	Rayas laterales	Raya central	Vibradores	Abanderamiento	Bandereros	Otro control
Saltillo - Torreón	6	0	41	40	6	1	0	0	0	1	48	48	48	0	7	46	44	0	0	0	0
Saltillo - Torreón (Cuota) La Cuchilla - Matamoros	0	0	1	1	0	0	0	0	0	0	1	1	0	0	0	1	1	0	0	0	0
Saltillo - Torreón (Cuota) Puebla - El Porvenir	1	0	13	14	0	0	0	0	0	0	13	14	14	0	2	14	14	0	0	0	0

DATOS DEL LUGAR DEL ACCIDENTE Y CONTROL DEL TRÁNSITO

Coahuila	**57**	**1**	**178**	**180**	**23**	**15**	**3**	**1**	**4**	**10**	**237**	**237**	**234**	**2**	**22**	**221**	**220**	**1**	**5**	**1**	**1**

ACCIDENTES POR TIPO DE VEHÍCULO

2018

COAHUILA

Carretera y tramo	Accidentes	Accidentes por tipo de vehículo													
		A	B	C	M	A-A	A-B	A-C	A-M	A-O	B-C	B-O	C-C	C-O	A-B-M
Cd. Acuña - Presa de La Amistad															
Ent. Bella Unión - Saltillo															
Ent. La Cuchilla - Torreón (La Cuchilla - San Pedro de las Colonias)															
Ent. La Cuchilla - Torreón (Torreón - San Pedro)	1	0	1	0	0	0	0	0	0	0	0	0	0	0	0
Ent. Morelos - Saltillo Lim. Edos. Zac./Coah. -Saltillo	20	4	0	1	0	3	1	4	0	1	3	0	1	2	0
Gregorio García - Francisco I. Madero Lim. Edos. Dgo./Coah. - Francisco I. Madero															
Libramiento Allende - Nava	6	2	0	0	0	0	1	0	1	0	0	0	2	0	0
Libramiento Norponiente de Saltillo (Cuota)	11	1	0	2	0	0	1	3	0	0	0	0	3	1	0
Libramiento Norte de Torreón (Cuota) Lim. Edos. Dgo. /Coah. - X. C. Torreón - Saltillo	1	0	0	0	0	0	0	1	0	0	0	0	0	0	0
Libramiento Oriente de Saltillo (Cuota)	1	0	0	0	0	0	0	1	0	0	0	0	0	0	0
Monclova - Piedras Negras	37	12	1	9	0	2	1	11	0	0	0	0	1	0	0
Monclova - San Pedro de Las Colonias	4	1	1	1	0	0	0	0	0	0	0	1	0	0	0
Monterrey - Castaños Lim. Edos. N.L./Coah. - T. C. (Saltillo - Monclova)	2	0	0	1	0	0	0	1	0	0	0	0	0	0	0

ACCIDENTES POR TIPO DE VEHÍCULO

2018

COAHUILA

Carretera y tramo	Accidentes	Accidentes por tipo de vehículo													
		A	B	C	M	A-A	A-B	A-C	A-M	A-O	B-C	B-O	C-C	C-O	A-B-M
Morelos - Cd. Acuña	6	3	0	0	0	0	0	3	0	0	0	0	0	0	0
Nueva Rosita - Ent. Allende (Cuota)	1	1	0	0	0	0	0	0	0	0	0	0	0	0	0
Nuevo Laredo - Piedras Negras Lim. Edos. N.L./Coah. - T. C. (Monclova - Piedras Negras)	2	0	0	1	0	0	0	0	0	0	0	0	1	0	0
Ojo Caliente - Santa Cruz	1	1	0	0	0	0	0	0	0	0	0	0	0	0	0
Piedras Negras - Cd. Acuña	6	1	0	2	1	1	0	1	0	0	0	0	0	0	0
Puerto México - La Carbonera (Cuota) (km 202.200 - km 235.000)	22	3	0	7	0	1	0	3	0	1	0	0	7	0	0
Puerto México - La Encantada	8	3	0	2	0	0	0	1	0	1	1	0	0	0	0
Ramal a Puente Internacional Coahuila 2000	1	0	0	0	0	1	0	0	0	0	0	0	0	0	0
Saltillo - Monclova	28	11	0	8	0	2	0	4	1	0	0	0	2	0	0
Saltillo - Monterrey (Cuota) Ojo Caliente - Lim. Edos. Coah./N.L.	3	0	0	1	0	0	0	1	0	0	0	0	1	0	0
Saltillo - Monterrey T. C. (Saltillo - Arteaga) - Lim. Edos. Coah./N.L.	15	3	0	3	0	2	0	4	0	0	1	0	1	1	0
Saltillo - Torreón	48	10	0	16	1	4	0	5	0	1	0	0	10	0	1
Saltillo - Torreón (Cuota) La Cuchilla - Matamoros	1	0	0	1	0	0	0	0	0	0	0	0	0	0	0

ACCIDENTES POR TIPO DE VEHÍCULO

2018

COAHUILA

Carretera y tramo	Accidentes	Accidentes por tipo de vehículo													
		A	B	C	M	A-A	A-B	A-C	A-M	A-O	B-C	B-O	C-C	C-O	A-B-M
Saltillo - Torreón (Cuota) Puebla - El Porvenir	14	3	0	3	0	0	0	2	0	0	0	0	6	0	0

TOTAL DE ACCIDENTES POR TIPO DE VEHÍCULO

Totales	**239**	**59**	**3**	**58**	**2**	**16**	**4**	**45**	**2**	**4**	**5**	**1**	**35**	**4**	**1**
Porcentajes	**100.00**	**24.69**	**1.26**	**24.27**	**0.84**	**6.69**	**1.67**	**18.83**	**0.84**	**1.67**	**2.09**	**0.42**	**14.64**	**1.67**	**0.42**

Tipo de vehículo: A - Automóvil, B - Autobús, C - Camión sencillo y combinado, furgoneta y pick-up, M - Motocicletas y bicicletas, O - Otros (maquinaria agrícola y de construcción, tren y vehículos no identificados)

TIPO DE VEHÍCULOS INVOLUCRADOS

2018

COAHUILA

Carretera y tramo	A	B	C	M	A-A		A-B		A-C		A-M		A-O		B-C		B-O		C-C		C-O		A-B-M			Total de vehículos
					A	A	A	B	A	C	A	M	A	O	B	C	B	O	C	C	C	O	A	B	M	
Cd. Acuña - Presa de La Amistad																										
Ent. Bella Unión - Saltillo																										
Ent. La Cuchilla - Torreón (La Cuchilla - San Pedro de las Colonias)																										
Ent. La Cuchilla - Torreón (Torreón - San Pedro)	0	1	0	0	0	0	0	0	0	0	0	0	0	0	0	0	0	0	0	0	0	0	0	0	0	1
Ent. Morelos - Saltillo Lim. Edos. Zac./Coah. -Saltillo	4	0	1	0	3	4	1	1	4	4	0	0	1	1	3	3	0	0	1	2	2	2	0	0	0	37
Gregorio García - Francisco I. Madero Lim. Edos. Dgo./Coah. - Francisco I. Madero																										
Libramiento Allende - Nava	2	0	0	0	0	0	1	1	0	0	1	1	0	0	0	0	0	0	2	2	0	0	0	0	0	10
Libramiento Norponiente de Saltillo (Cuota)	1	0	2	0	0	0	1	1	3	3	0	0	0	0	0	0	0	0	3	3	1	1	0	0	0	19
Libramiento Norte de Torreón (Cuota) Lim. Edos. Dgo. /Coah. - X. C. Torreón - Saltillo	0	0	0	0	0	0	0	0	1	1	0	0	0	0	0	0	0	0	0	0	0	0	0	0	0	2
Libramiento Oriente de Saltillo (Cuota)	0	0	0	0	0	0	0	0	1	1	0	0	0	0	0	0	0	0	0	0	0	0	0	0	0	2
Monclova - Piedras Negras	12	1	9	0	2	4	1	1	12	12	0	0	0	0	0	0	0	0	1	1	0	0	0	0	0	56
Monclova - San Pedro de Las Colonias	1	1	1	0	0	0	0	0	0	0	0	0	0	0	0	0	1	1	0	0	0	0	0	0	0	5
Monterrey - Castaños Lim. Edos. N.L./Coah. - T. C. (Saltillo - Monclova)	0	0	1	0	0	0	0	0	1	1	0	0	0	0	0	0	0	0	0	0	0	0	0	0	0	3

TIPO DE VEHÍCULOS INVOLUCRADOS

2018

COAHUILA

Carretera y tramo	A	B	C	M	A-A		A-B		A-C		A-M		A-O		B-C		B-O		C-C		C-O		A-B-M			Total de vehículos
					A	A	A	B	A	C	A	M	A	O	B	C	B	O	C	C	C	O	A	B	M	
Morelos - Cd. Acuña	3	0	0	0	0	0	0	0	3	3	0	0	0	0	0	0	0	0	0	0	0	0	0	0	0	9
Nueva Rosita - Ent. Allende (Cuota)	1	0	0	0	0	0	0	0	0	0	0	0	0	0	0	0	0	0	0	0	0	0	0	0	0	1
Nuevo Laredo - Piedras Negras Lim. Edos. N.L./Coah. - T. C. (Monclova - Piedras Negras)	0	0	1	0	0	0	0	0	0	0	0	0	0	0	0	0	0	0	1	1	0	0	0	0	0	3
Ojo Caliente - Santa Cruz	1	0	0	0	0	0	0	0	0	0	0	0	0	0	0	0	0	0	0	0	0	0	0	0	0	1
Piedras Negras - Cd. Acuña	1	0	2	1	1	1	0	0	1	1	0	0	0	0	0	0	0	0	0	0	0	0	0	0	0	8
Puerto México - La Carbonera (Cuota) (km 202.200 - km 235.000)	3	0	7	0	1	2	0	0	3	10	0	0	1	1	0	0	0	0	9	10	0	0	0	0	0	47
Puerto México - La Encantada	3	0	2	0	0	0	0	0	1	1	0	0	1	1	1	1	0	0	0	0	0	0	0	0	0	11
Ramal a Puente Internacional Coahuila 2000	0	0	0	0	1	1	0	0	0	0	0	0	0	0	0	0	0	0	0	0	0	0	0	0	0	2
Saltillo - Monclova	11	0	8	0	2	2	0	0	4	4	1	1	0	0	0	0	0	0	2	2	0	0	0	0	0	37
Saltillo - Monterrey (Cuota) Ojo Caliente - Lim. Edos. Coah./N.L.	0	0	1	0	0	0	0	0	1	1	0	0	0	0	0	0	0	0	1	1	0	0	0	0	0	5
Saltillo - Monterrey T. C. (Saltillo - Arteaga) - Lim. Edos. Coah./N.L.	3	0	3	0	2	3	0	0	4	4	0	0	0	0	1	1	0	0	1	1	1	1	0	0	0	25
Saltillo - Torreón	10	0	16	1	4	4	0	0	5	5	0	0	1	1	0	0	0	0	10	11	0	0	1	1	1	71
Saltillo - Torreón (Cuota) Puebla - El Porvenir	3	0	3	0	0	0	0	0	2	2	0	0	0	0	0	0	0	0	6	7	0	0	0	0	0	23

TIPO DE VEHÍCULOS INVOLUCRADOS

2018

COAHUILA

Carretera y tramo	A	B	C	M	A-A		A-B		A-C		A-M		A-O		B-C		B-O		C-C		C-O		A-B-M			Total de vehículos
					A	A	A	B	A	C	A	M	A	O	B	C	B	O	C	C	C	O	A	B	M	
Saltillo - Torreón (Cuota) La Cuchilla - Matamoros	0	0	1	0	0	0	0	0	0	0	0	0	0	0	0	0	0	0	0	0	0	0	0	0	0	1

TOTAL DE TIPOS DE VEHÍCULOS INVOLUCRADOS

Totales	**59**	**3**	**58**	**2**	**16**	**21**	**4**	**4**	**46**	**53**	**2**	**2**	**4**	**4**	**5**	**5**	**1**	**1**	**37**	**41**	**4**	**4**	**1**	**1**	**1**	**379**
	59	**3**	**58**	**2**	**37**		**8**		**99**		**4**		**8**		**10**		**2**		**78**		**8**		**3**			**379**

Tipo de vehículo		Total de vehículos	Porcentaje
A	Automóvil	153	40.37
B	Autobús	14	3.69
C	Camión sencillo y combinado, furgoneta y Pick up	198	52.24
M	Motocicletas y bicicletas	5	1.32
O	Otros (maquinaria agrícola y de construcción, tren y vehículos no identificados)	9	2.37
Total		379	100.00

RED CARRETERA LIBRE Y DE CUOTA

2018

COAHUILA

Clasificación	Longitud (km)	Accidentes	Heridos	Muertos	Daños materiales (millones)	Vehículos - Kilómetro (millones)	Índice de accidentes por 10^6 de Veh-Km
Cuota	**307.28**	**54**	**25**	**11**	**9.5820**	**850.679**	**0.063**
Libre	**1,647.84**	**185**	**131**	**64**	**11.5765**	**5,037.265**	**0.037**
Resumen del estado	**1,955.12**	**239**	**156**	**75**	**21.1585**	**5,887.944**	**0.041**

COLIMA

Estadística de Accidentes de Tránsito, Año 2018

ÍNDICES DE ACCIDENTALIDAD

2018

COLIMA

ÍNDICE DE ACCIDENTES EN EL ESTADO POR CADA 10^6 VEH-KM

$\overline{I}_{\text{Veh-km}}^{A} = 0.097$



NOTAS

2018

COLIMA

1. Tanto la longitud de la red carretera como los tramos bajo la vigilancia de la Policía Federal están en proceso de actualización, razón por la cual existen algunas diferencias respecto a las versiones de años anteriores de este documento.

ACCIDENTES DE TRÁNSITO

2018

COLIMA

Carretera y tramo	Longitud del camino (km)	Veh-km (millones)	Accidentes				Saldos			Índices por 10^6 de Veh-km		Índices por 10^5 de Veh-km		
			Total	Con muertos	Sólo con heridos	Equivalentes (1)	Muertos	Heridos	Daños materiales (millones)	Accidentes	Peligrosidad	Accidentes mortales	Muertos	Heridos
Armería - Manzanillo (Cuota)	47.200	155.341	5	1	1	17	1	3	0.1750	0.032	0.109	0.001	0.001	0.002
Cd. Guzmán - Colima Lim. Edos. Jal./Col. - T. C. (Cuauhtémoc - Colima)	26.800	96.103	16	1	8	50	1	14	1.1980	0.166	0.520	0.001	0.001	0.015
Colima - Ent. Tecomán	39.300	390.008	44	7	19	214	15	40	4.5580	0.113	0.549	0.002	0.004	0.010
Ent. Playa Azul - Manzanillo Lim. Edos. Mich./Col. - Manzanillo	91.700	224.513	39	13	15	221	18	37	1.6000	0.174	0.984	0.006	0.008	0.016
Guadalajara - Colima (Cuota) Lim. Edos. Jal./Col. - T. C. (Cd. Guzmán - Colima)	18.500	77.883	5	1	3	27	1	8	0.1400	0.064	0.347	0.001	0.001	0.010
Jiquilpan - Colima Lim. Edos. Jal./Col. - Colima	28.730	29.197	2	1	0	10	1	1	0.1300	0.068	0.342	0.003	0.003	0.003
Libramiento de Manzanillo (Libre)	6.300	30.788	5	2	2	29	2	6	0.7050	0.162	0.942	0.006	0.006	0.019
Libramiento de Manzanillo Norte	19.000	82.129	15	4	9	63	4	12	0.8670	0.183	0.767	0.005	0.005	0.015
Manzanillo - Puerto Vallarta Manzanillo - Lim. Edos. Col./Jal.	43.500	219.060	7	4	2	75	7	13	0.6070	0.032	0.342	0.002	0.003	0.006
Minatitlán - Ent. Pez Vela	58.500	99.810	1	0	1	3	0	1	0.0650	0.010	0.030	0.000	0.000	0.001
Paso por La Salada	8.800	0.145												
Paso por Los Asmoles	3.200	2.473												
Ramal a Cerro de Los Juanes	3.300	1.114												

ACCIDENTES DE TRÁNSITO

2018

COLIMA

Carretera y tramo	Longitud del camino (km)	Veh-km (millones)	Accidentes				Saldos			Índices por 10^6 de Veh-km		Índices por 10^5 de Veh-km		
			Total	Con muertos	Sólo con heridos	Equivalentes (1)	Muertos	Heridos	Daños materiales (millones)	Accidentes	Peligrosidad	Accidentes mortales	Muertos	Heridos
Ramal a Cuyutlán	7.400	3.068												
Tecomán - Boca de Pascuales	12.800	16.829												

TOTAL DE ACCIDENTES DE TRÁNSITO

Colima	**415.030**	**1,428.461**	**139**	**34**	**60**	**709**	**50**	**135**	**10.0450**	**0.097**	**0.496**	**0.002**	**0.004**	**0.009**

NOTA: (1) Para accidentes equivalentes un muerto = 6 accidentes y un herido = 2 accidentes

ACCIDENTES Y SALDOS POR MES

2018

COLIMA

Carretera y tramo	Saldos	Enero	Febrero	Marzo	Abril	Mayo	Junio	Julio	Agosto	Septiembre	Octubre	Noviembre	Diciembre
Armería - Manzanillo (Cuota)	Accidentes		1	1	1	1					1		
	Muertos		0	0	1	0					0		
	Heridos		3	0	0	0					0		
	Daños materiales (millones)		0.1000	0.0300	0.0200	0.0200					0.0050		
Cd. Guzmán - Colima Lim. Edos. Jal./Col. - T. C. (Cuauhtémoc - Colima)	Accidentes	1	1	3	2		1	1	1	2	2		2
	Muertos	1	0	0	0		0	0	0	0	0		0
	Heridos	0	4	2	2		4	0	0	0	0		2
	Daños materiales (millones)	0.4700	0.0200	0.2100	0.0550		0.0500	0.0450	0.1000	0.0700	0.0800		0.0980
Colima - Ent. Tecomán	Accidentes	2	5	1	7	6	3	3	3	3	4	5	2
	Muertos	1	2	0	9	0	1	0	0	0	1	1	0
	Heridos	4	0	0	7	6	3	10	1	2	1	4	2
	Daños materiales (millones)	0.0720	0.4720	0.5000	1.0300	1.1780	0.2300	0.2750	0.2350	0.1350	0.1660	0.1850	0.0800
Ent. Playa Azul - Manzanillo Lim. Edos. Mich./Col. - Manzanillo	Accidentes		3	4	5	4	3	4	3	1	2	7	3
	Muertos		1	1	3	2	2	2	1	0	1	5	0
	Heridos		2	2	10	2	0	7	4	1	0	5	4
	Daños materiales (millones)		0.0585	0.0875	0.1590	0.1060	0.1600	0.0580	0.1150	0.1800	0.0900	0.4960	0.0900
Guadalajara - Colima (Cuota) Lim. Edos. Jal./Col. - T. C. (Cd. Guzmán - Colima)	Accidentes		1					1		1	1	1	
	Muertos		0					0		1	0	0	
	Heridos		0					3		0	4	1	
	Daños materiales (millones)		0.0400					0.0600		0.0000	0.0250	0.0150	
Jiquilpan - Colima Lim. Edos. Jal./Col. - Colima	Accidentes						1				1		
	Muertos						0				1		
	Heridos						0				1		
	Daños materiales (millones)						0.0500				0.0800		
Libramiento de Manzanillo (Libre)	Accidentes		2		1	1					1		
	Muertos		1		1	0					0		
	Heridos		1		1	2					2		
	Daños materiales (millones)		0.5950		0.0450	0.0150					0.0500		

ACCIDENTES Y SALDOS POR MES

2018

COLIMA

Carretera y tramo	Saldos	Enero	Febrero	Marzo	Abril	Mayo	Junio	Julio	Agosto	Septiembre	Octubre	Noviembre	Diciembre
Libramiento de Manzanillo Norte	Accidentes		2			1	1	4	2	3		1	1
	Muertos		1			0	0	1	0	2		0	0
	Heridos		0			2	1	3	3	1		1	1
	Daños materiales (millones)		0.0400			0.0400	0.0100	0.2935	0.0950	0.3285		0.0300	0.0300
Manzanillo - Puerto Vallarta Manzanillo - Lim. Edos. Col./Jal.	Accidentes			3			1	1	1			1	
	Muertos			1			1	4	1			0	
	Heridos			3			1	8	0			1	
	Daños materiales (millones)			0.2550			0.0550	0.2400	0.0320			0.0250	
Minatitlán - Ent. Pez Vela	Accidentes											1	
	Muertos											0	
	Heridos											1	
	Daños materiales (millones)											0.0650	
Paso por La Salada	Accidentes												
	Muertos												
	Heridos												
	Daños materiales (millones)												
Paso por Los Asmoles	Accidentes												
	Muertos												
	Heridos												
	Daños materiales (millones)												
Ramal a Cerro de Los Juanes	Accidentes												
	Muertos												
	Heridos												
	Daños materiales (millones)												
Ramal a Cuyutlán	Accidentes												
	Muertos												
	Heridos												
	Daños materiales (millones)												

ACCIDENTES Y SALDOS POR MES

2018

COLIMA

Carretera y tramo	Saldos	Enero	Febrero	Marzo	Abril	Mayo	Junio	Julio	Agosto	Septiembre	Octubre	Noviembre	Diciembre
Tecomán - Boca de Pascuales	Accidentes												
	Muertos												
	Heridos												
	Daños materiales (millones)												

TOTAL DE ACCIDENTES Y SALDOS POR MES

Colima	**Accidentes**	**3**	**15**	**12**	**16**	**13**	**10**	**14**	**10**	**10**	**12**	**16**	**8**
	Muertos	**2**	**5**	**2**	**14**	**2**	**4**	**7**	**2**	**3**	**3**	**6**	**0**
	Heridos	**4**	**10**	**7**	**20**	**12**	**9**	**31**	**8**	**4**	**8**	**13**	**9**
	Daños materiales (millones)	**0.5420**	**1.3255**	**1.0825**	**1.3090**	**1.3590**	**0.5550**	**0.9715**	**0.5770**	**0.7135**	**0.4960**	**0.8160**	**0.2980**

ACCIDENTES POR DÍA DE LA SEMANA Y CONDICIONES DE LUZ

2018

COLIMA

Carretera y tramo	Accidentes	Día de la semana							Condiciones de luz			
		Lunes	Martes	Miércoles	Jueves	Viernes	Sábado	Domingo	Día	Crepúsculo	Noche	Alumbrado público
Armería - Manzanillo (Cuota)	Accidentes		2		1	1	1		4		1	
	Accidentes mortales		1		0	0	0		1		0	
Cd. Guzmán - Colima Lim. Edos. Jal./Col. - T. C. (Cuauhtémoc - Colima)	Accidentes	2	1	2	1	2	4	4	6		10	
	Accidentes mortales	0	0	0	0	0	1	0	0		1	
Colima - Ent. Tecomán	Accidentes	11	2	6	5	3	5	12	22	3	19	
	Accidentes mortales	2	0	0	0	0	1	4	3	0	4	
Ent. Playa Azul - Manzanillo Lim. Edos. Mich./Col. - Manzanillo	Accidentes	3	5	4	5	6	8	8	22	1	16	
	Accidentes mortales	1	0	0	1	0	5	6	6	0	7	
Guadalajara - Colima (Cuota) Lim. Edos. Jal./Col. - T. C. (Cd. Guzmán - Colima)	Accidentes			1	1		3		3		2	
	Accidentes mortales			1	0		0		0		1	
Jiquilpan - Colima Lim. Edos. Jal./Col. - Colima	Accidentes						1	1			2	
	Accidentes mortales						1	0			1	
Libramiento de Manzanillo (Libre)	Accidentes	2		2			1		3	1	1	
	Accidentes mortales	0		1			1		1	1	0	
Libramiento de Manzanillo Norte	Accidentes	2	1	1	2	2	3	4	8	1	6	
	Accidentes mortales	0	0	1	0	1	1	1	2	1	1	
Manzanillo - Puerto Vallarta Manzanillo - Lim. Edos. Col./Jal.	Accidentes		1		3		1	2	3		4	
	Accidentes mortales		0		3		1	0	3		1	
Minatitlán - Ent. Pez Vela	Accidentes						1			1		
	Accidentes mortales						0			0		
Paso por La Salada	Accidentes											
	Accidentes mortales											

ACCIDENTES POR DÍA DE LA SEMANA Y CONDICIONES DE LUZ

2018

COLIMA

Carretera y tramo	Accidentes	Día de la semana							Condiciones de luz			
		Lunes	Martes	Miércoles	Jueves	Viernes	Sábado	Domingo	Día	Crepúsculo	Noche	Alumbrado público
Paso por Los Asmoles	Accidentes											
	Accidentes mortales											
Ramal a Cerro de Los Juanes	Accidentes											
	Accidentes mortales											
Ramal a Cuyutlán	Accidentes											
	Accidentes mortales											
Tecomán - Boca de Pascuales	Accidentes											
	Accidentes mortales											

TOTAL DE ACCIDENTES DE POR DÍA DE LA SEMANA Y CONDICIONES DE LUZ

Colima	**Accidentes**	**20**	**12**	**16**	**18**	**14**	**28**	**31**	**71**	**7**	**61**	**0**
	Accidentes mortales	**3**	**1**	**3**	**4**	**1**	**11**	**11**	**16**	**2**	**16**	**0**

ACCIDENTES EN PERIODOS FESTIVOS

2018

COLIMA

Carretera y tramo	Saldos	Año nuevo 01/Ene/2018	Día de la Constitución 03/Feb/2018 05/Feb/2018	Natalicio Benito Juárez 17/Mar/2018 19/Mar/2018	Días Santos 29/Mar/2018 01/Abr/2018	Día del trabajo 01/May/2018	Batalla de Puebla 05/May/2018	Indepen-dencia 15/Sep/2018 16/Sep/2018	Día de muertos 02/Nov/2018 04/Nov/2018	Revolución 16/Nov/2018 19/Nov/2018	Navidad 22/Dic/2018 25/Dic/2018
Armería - Manzanillo (Cuota)	Accidentes										
	Muertos										
	Heridos										
	Daños materiales (millones)										
Cd. Guzmán - Colima Lim. Edos. Jal./Col. - T. C. (Cuauhtémoc - Colima)	Accidentes			1	1						
	Muertos			0	0						
	Heridos			1	1						
	Daños materiales (millones)			0.0300	0.0050						
Colima - Ent. Tecomán	Accidentes	1	1						1	1	
	Muertos	0	1						0	0	
	Heridos	2	0						1	1	
	Daños materiales (millones)	0.0570	0.0000						0.0300	0.0700	
Ent. Playa Azul - Manzanillo Lim. Edos. Mich./Col. - Manzanillo	Accidentes				1				1	1	1
	Muertos				2				0	0	0
	Heridos				3				0	0	1
	Daños materiales (millones)				0.0230				0.0300	0.0800	0.0050
Guadalajara - Colima (Cuota) Lim. Edos. Jal./Col. - T. C. (Cd. Guzmán - Colima)	Accidentes										
	Muertos										
	Heridos										
	Daños materiales (millones)										
Jiquilpan - Colima Lim. Edos. Jal./Col. - Colima	Accidentes										
	Muertos										
	Heridos										
	Daños materiales (millones)										
Libramiento de Manzanillo (Libre)	Accidentes		1								
	Muertos		0								
	Heridos		0								
	Daños materiales (millones)		0.0750								

ACCIDENTES EN PERIODOS FESTIVOS

2018

COLIMA

Carretera y tramo	Saldos	Año nuevo 01/Ene/2018	Día de la Constitución 03/Feb/2018 05/Feb/2018	Natalicio Benito Juárez 17/Mar/2018 19/Mar/2018	Días Santos 29/Mar/2018 01/Abr/2018	Día del trabajo 01/May/2018	Batalla de Puebla 05/May/2018	Indepen-dencia 15/Sep/2018 16/Sep/2018	Día de muertos 02/Nov/2018 04/Nov/2018	Revolución 16/Nov/2018 19/Nov/2018	Navidad 22/Dic/2018 25/Dic/2018
Libramiento de Manzanillo Norte	Accidentes										
	Muertos										
	Heridos										
	Daños materiales (millones)										
Manzanillo - Puerto Vallarta Manzanillo - Lim. Edos. Col./Jal.	Accidentes				1						
	Muertos				1						
	Heridos				0						
	Daños materiales (millones)				0.0400						
Minatitlán - Ent. Pez Vela	Accidentes										
	Muertos										
	Heridos										
	Daños materiales (millones)										
Paso por La Salada	Accidentes										
	Muertos										
	Heridos										
	Daños materiales (millones)										
Paso por Los Asmoles	Accidentes										
	Muertos										
	Heridos										
	Daños materiales (millones)										
Ramal a Cerro de Los Juanes	Accidentes										
	Muertos										
	Heridos										
	Daños materiales (millones)										
Ramal a Cuyutlán	Accidentes										
	Muertos										
	Heridos										
	Daños materiales (millones)										

ACCIDENTES EN PERIODOS FESTIVOS

2018

COLIMA

Carretera y tramo	Saldos	Año nuevo 01/Ene/2018	Día de la Constitución 03/Feb/2018 05/Feb/2018	Natalicio Benito Juárez 17/Mar/2018 19/Mar/2018	Días Santos 29/Mar/2018 01/Abr/2018	Día del trabajo 01/May/2018	Batalla de Puebla 05/May/2018	Indepen-dencia 15/Sep/2018 16/Sep/2018	Día de muertos 02/Nov/2018 04/Nov/2018	Revolución 16/Nov/2018 19/Nov/2018	Navidad 22/Dic/2018 25/Dic/2018
Tecomán - Boca de Pascuales	Accidentes										
	Muertos										
	Heridos										
	Daños materiales (millones)										

TOTAL DE ACCIDENTES EN PERIODOS FESTIVOS

Colima	**Accidentes**	**1**	**2**	**1**	**3**	**0**	**0**	**0**	**2**	**2**	**1**
	Muertos	**0**	**1**	**0**	**3**	**0**	**0**	**0**	**0**	**0**	**0**
	Heridos	**2**	**0**	**1**	**4**	**0**	**0**	**0**	**1**	**1**	**1**
	Daños materiales (millones)	**0.0570**	**0.0750**	**0.0300**	**0.0680**	**0.0000**	**0.0000**	**0.0000**	**0.0600**	**0.1500**	**0.0050**

ACCIDENTES POR KILÓMETRO

2018

COLIMA

CARRETERA Y TRAMO: Armería - Manzanillo (Cuota) INICIA EN KM: 44+100 FINALIZA EN KM: 91+300

ACCIDENTES	MUERTOS	HERIDOS	DAÑOS	MATERIALES
1	0	0	30,000	
1	0	0	20,000	
1	0	3	100,000	

CONDUCTOR	VEHÍCULO	CAMINO	GANADO	A. NATURAL
0	0	0	0	0
1	0	0	0	0
2	0	1	0	0

SALDOS

CAUSAS

KILÓMETRO



NÚMERO Y CLASIFICACIÓN DE ACCIDENTES

CLAVE	CLASIFICACIÓN DEL ACCIDENTE
A	SALIDA DEL CAMINO
B	VOLCADURA
C	CHOQUE POR ALCANCE
D	CHOQUE LATERAL
E	CHOQUE CONTRA OBJETO FIJO
F	CHOQUE FRONTAL
G	COLISIÓN CON MOTOCICLETA
H	ATROPELLAMIENTO

CLAVE	CLASIFICACIÓN DEL ACCIDENTE
J	COLISIÓN CON BICICLETA
K	COLISIÓN SIN ESPECIFICAR
L	COLISIÓN CONTRA VEHÍCULO
M	CHOQUE CONTRA SEMOVIENTE
N	RELATIVO A LA CARGA
O	OTROS

- COLISIÓN CONTRA JINETE
- CAIDA DE PASAJERO
- INCENDIO
- CHOQUE CONTRA OTROS OBJETOS
- DESPRENDIMIENTO DE EJE/NEUMÁTICO
- SIN DATO

ACCIDENTES EQUIVALENTES

♿	UN MUERTO = 6 ACCIDENTES
Δ	UN HERIDO = 2 ACCIDENTES

ACCIDENTES POR KILÓMETRO

2018

COLIMA

CARRETERA Y TRAMO: Armería - Manzanillo (Cuota) INICIA EN KM: 44+100 FINALIZA EN KM: 91+300

ACCIDENTES	MUERTOS	HERIDOS	DAÑOS	MATERIALES
2	1	0	25,000	

CONDUCTOR	VEHÍCULO	CAMINO	GANADO	A. NATURAL
2	2	0	0	0

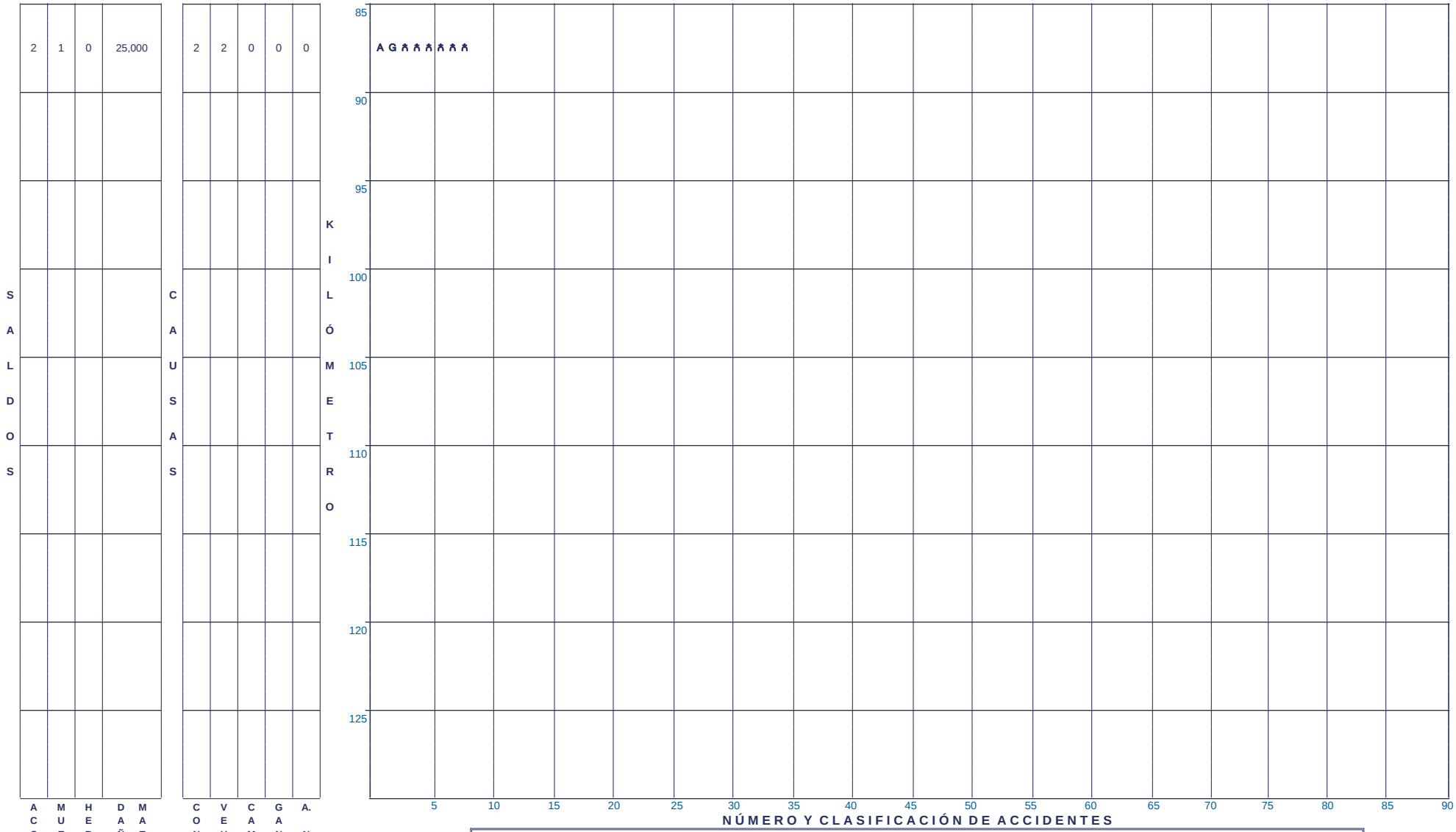

CLAVE	CLASIFICACIÓN DEL ACCIDENTE
A	SALIDA DEL CAMINO
B	VOLCADURA
C	CHOQUE POR ALCANCE
D	CHOQUE LATERAL
E	CHOQUE CONTRA OBJETO FIJO
F	CHOQUE FRONTAL
G	COLISIÓN CON MOTOCICLETA
H	ATROPELLAMIENTO

CLAVE	CLASIFICACIÓN DEL ACCIDENTE
J	COLISIÓN CON BICICLETA
K	COLISIÓN SIN ESPECIFICAR
L	COLISIÓN CONTRA VEHÍCULO
M	CHOQUE CONTRA SEMOVIENTE
N	RELATIVO A LA CARGA
O	OTROS

- COLISIÓN CONTRA JINETE
- CAIDA DE PASAJERO
- INCENDIO
- CHOQUE CONTRA OTROS OBJETOS
- DESPRENDIMIENTO DE EJE/NEUMÁTICO
- SIN DATO

ACCIDENTES EQUIVALENTES

♿	UN MUERTO = 6 ACCIDENTES
Δ	UN HERIDO = 2 ACCIDENTES

ACCIDENTES POR KILÓMETRO

2018

COLIMA

CARRETERA Y TRAMO: Cd. Guzmán - Colima Lim. Edos. Jal./Col. - T. C. (Cuauhtémoc - Colima) INICIA EN KM: 0+000 FINALIZA EN KM: 26+800

SALDOS					CAUSAS					KILÓMETRO
ACCIDENTES	MUERTOS	HERIDOS	DAÑOS	MATERIALES	CONDUCTOR	VEHÍCULO	CAMINO	GANADO	A. NATURAL	
1	0	0	20,000		1	0	1	0	0	0
2	0	1	133,000		2	0	1	0	1	5
7	1	1	810,000		4	1	3	0	1	
										10
2	0	5	130,000		2	0	0	0	0	15
1	0	1	30,000		1	0	0	0	0	
2	0	2	55,000		0	1	0	1	0	
1	0	4	20,000		1	0	0	0	0	20
										25
										30
										35
										40

E
C C Δ Δ
A A B E F G N ☠ ☠ ☠ ☠ ☠ ☠ Δ Δ
F F Δ Δ Δ Δ Δ Δ Δ Δ Δ Δ Δ
A Δ Δ
E G Δ Δ Δ Δ
D Δ Δ Δ Δ Δ Δ Δ Δ

5 10 15 20 25 30 35 40 45 50 55 60 65 70 75 80 85 90

NÚMERO Y CLASIFICACIÓN DE ACCIDENTES

CLAVE	CLASIFICACIÓN DEL ACCIDENTE
A	SALIDA DEL CAMINO
B	VOLCADURA
C	CHOQUE POR ALCANCE
D	CHOQUE LATERAL
E	CHOQUE CONTRA OBJETO FIJO
F	CHOQUE FRONTAL
G	COLISIÓN CON MOTOCICLETA
H	ATROPELLAMIENTO

CLAVE	CLASIFICACIÓN DEL ACCIDENTE
J	COLISIÓN CON BICICLETA
K	COLISIÓN SIN ESPECIFICAR
L	COLISIÓN CONTRA VEHÍCULO
M	CHOQUE CONTRA SEMOVIENTE
N	RELATIVO A LA CARGA
O	OTROS

- COLISIÓN CONTRA JINETE
- CAIDA DE PASAJERO
- INCENDIO
- CHOQUE CONTRA OTROS OBJETOS
- DESPRENDIMIENTO DE EJE/NEUMÁTICO
- SIN DATO

ACCIDENTES EQUIVALENTES

☠	UN MUERTO = 6 ACCIDENTES
Δ	UN HERIDO = 2 ACCIDENTES

ACCIDENTES POR KILÓMETRO

2018

COLIMA

CARRETERA Y TRAMO: Colima - Ent. Tecomán INICIA EN KM: 0+000 FINALIZA EN KM: 39+300

KM	ACCIDENTES	MUERTOS	HERIDOS	DAÑOS	MATERIALES	CONDUCTOR	VEHÍCULO	CAMINO	GANADO	A. NATURAL
0	1	0	2	30,000		1	0	0	0	0
	2	1	0	82,000		2	0	0	0	0
	2	0	1	60,000		2	0	2	0	1
	1	1	0	0		0	0	1	0	0
5	1	0	0	50,000		0	1	0	0	0
	1	0	1	30,000		1	0	1	0	1
10	4	0	8	225,000		3	0	0	0	0
	1	0	0	100,000		1	0	0	0	0
15	1	0	0	10,000		1	0	0	0	1
	5	0	2	1,160,000		1	6	0	0	0
	4	0	11	510,000		3	2	1	0	0
20	1	0	0	30,000		1	0	1	0	1
	2	0	1	1,020,000		3	0	2	0	1
	6	10	8	615,000		5	0	0	0	0
25	4	1	2	58,000		2	2	0	0	0
	2	0	2	77,000		1	1	0	0	0
30	1	0	0	400,000		0	2	0	0	0
	1	0	1	5,000		0	0	1	0	0
35	1	1	0	8,000		0	0	0	0	0
	1	0	1	48,000		1	0	0	0	0
	2	1	0	40,000		1	0	2	0	1
40										

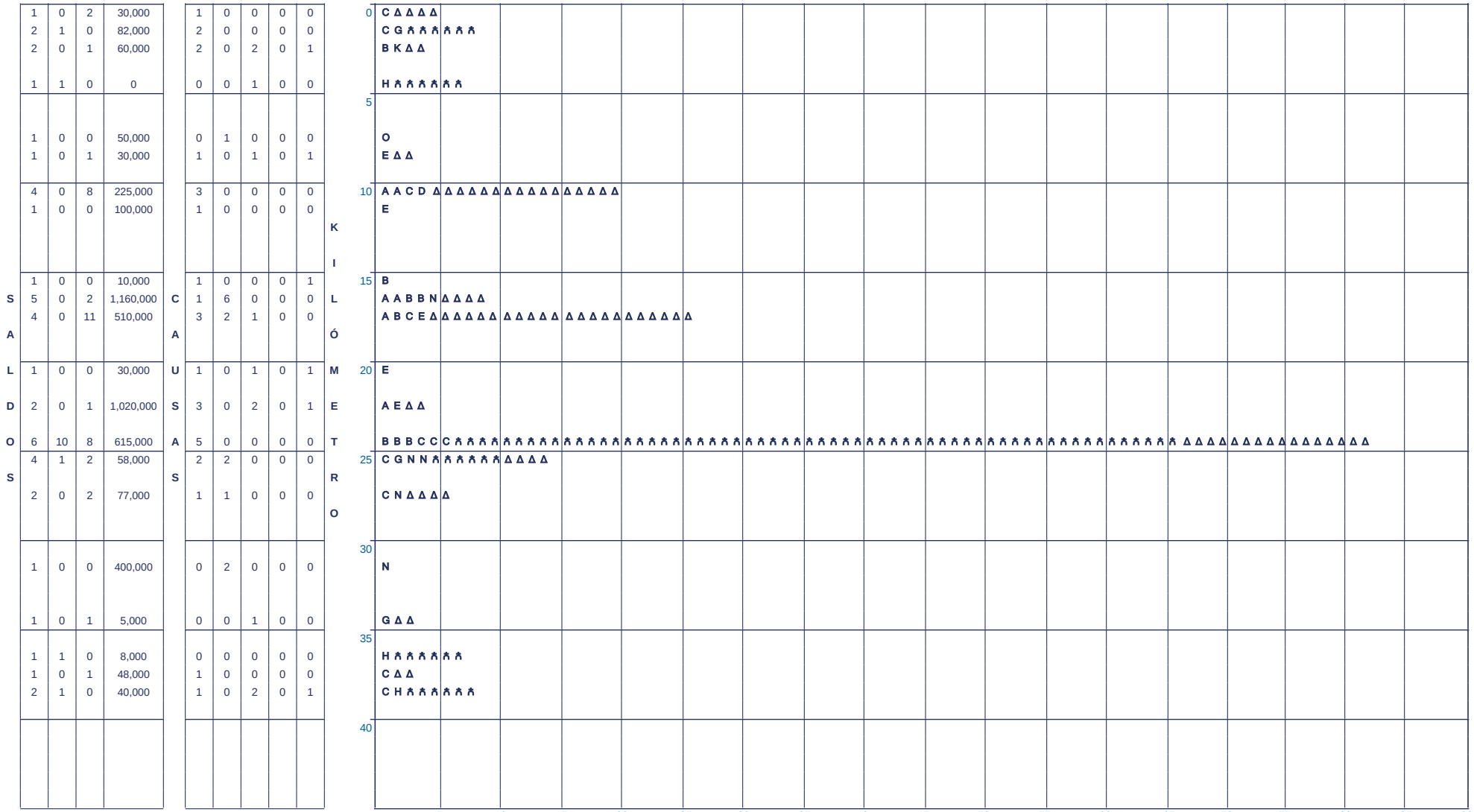

CLAVE	CLASIFICACIÓN DEL ACCIDENTE	CLAVE	CLASIFICACIÓN DEL ACCIDENTE
A	SALIDA DEL CAMINO	J	COLISIÓN CON BICICLETA
B	VOLCADURA	K	COLISIÓN SIN ESPECIFICAR
C	CHOQUE POR ALCANCE	L	COLISIÓN CONTRA VEHÍCULO
D	CHOQUE LATERAL	M	CHOQUE CONTRA SEMOVIENTE
E	CHOQUE CONTRA OBJETO FIJO	N	RELATIVO A LA CARGA
F	CHOQUE FRONTAL	O	OTROS
G	COLISIÓN CON MOTOCICLETA		- COLISIÓN CONTRA JINETE - CHOQUE CONTRA OTROS OBJETOS - CAIDA DE PASAJERO - DESPRENDIMIENTO DE EJE/NEUMÁTICO - INCENDIO - SIN DATO
H	ATROPELLAMIENTO		

ACCIDENTES EQUIVALENTES

🚶	UN MUERTO = 6 ACCIDENTES
Δ	UN HERIDO = 2 ACCIDENTES

ACCIDENTES POR KILÓMETRO

2018

COLIMA

CARRETERA Y TRAMO: Ent. Playa Azul - Manzanillo Lim. Edos. Mich./Col. - Manzanillo INICIA EN KM: 229+600 FINALIZA EN KM: 321+300

ACCIDENTES	MUERTOS	HERIDOS	DAÑOS	MATERIALES
2	1	1	108,000	
1	1	0	15,000	
2	1	3	55,000	
2	1	1	105,000	
1	0	1	5,000	
1	0	0	50,000	
2	0	2	36,000	
5	1	3	225,000	
3	1	6	90,000	
1	2	3	23,000	
1	1	0	8,000	

CONDUCTOR	VEHÍCULO	CAMINO	GANADO	A. NATURAL
2	0	1	0	1
1	0	0	0	0
2	0	1	0	0
2	0	0	0	0
1	0	0	0	0
1	0	0	0	0
2	0	0	0	0
3	0	0	0	0
3	0	0	0	0
1	0	0	0	0
1	0	0	0	0

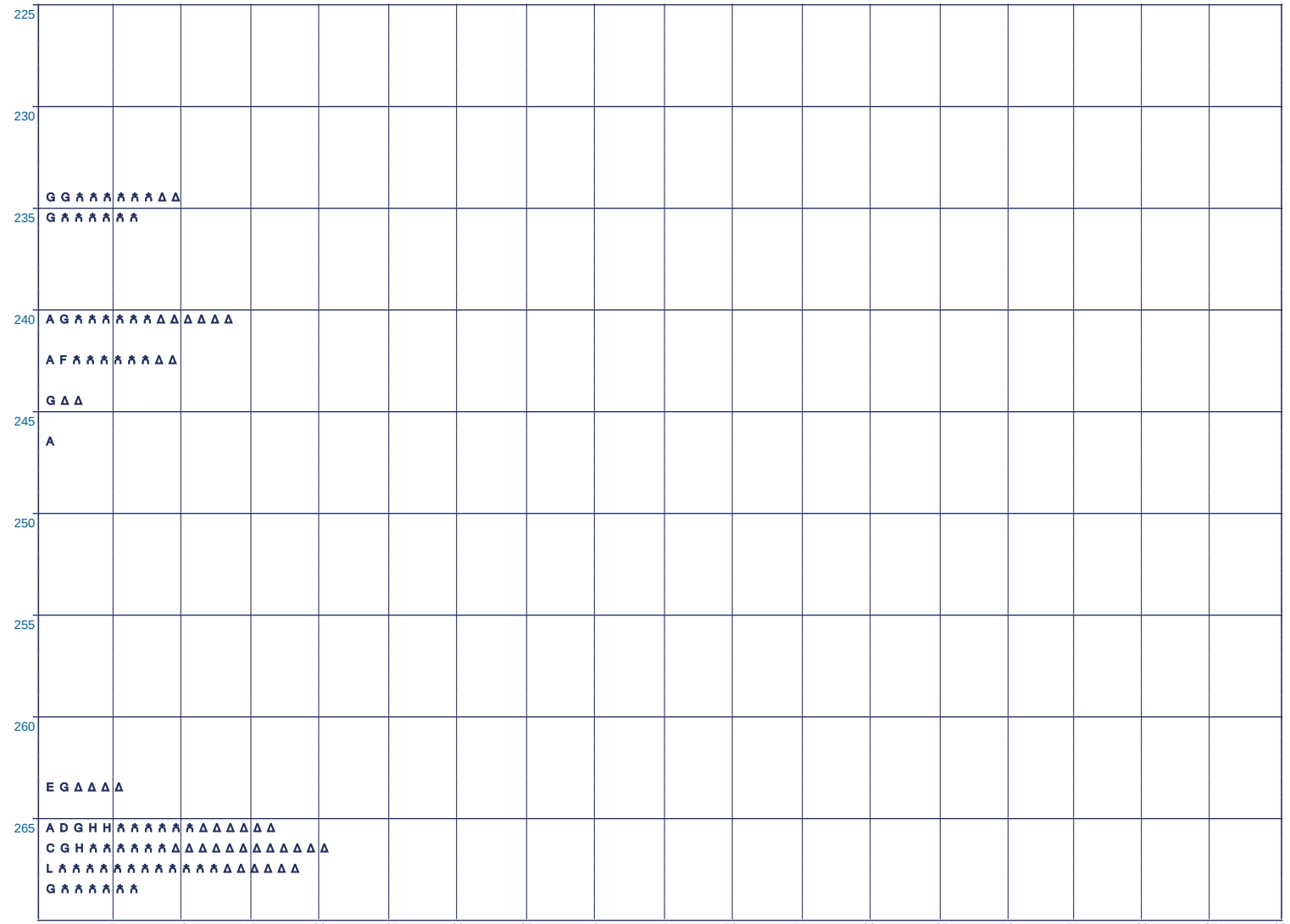

CLAVE	CLASIFICACIÓN DEL ACCIDENTE
A	SALIDA DEL CAMINO
B	VOLCADURA
C	CHOQUE POR ALCANCE
D	CHOQUE LATERAL
E	CHOQUE CONTRA OBJETO FIJO
F	CHOQUE FRONTAL
G	COLISIÓN CON MOTOCICLETA
H	ATROPELLAMIENTO

CLAVE	CLASIFICACIÓN DEL ACCIDENTE
J	COLISIÓN CON BICICLETA
K	COLISIÓN SIN ESPECIFICAR
L	COLISIÓN CONTRA VEHÍCULO
M	CHOQUE CONTRA SEMOVIENTE
N	RELATIVO A LA CARGA
O	OTROS

- COLISIÓN CONTRA JINETE
- CAIDA DE PASAJERO
- INCENDIO
- CHOQUE CONTRA OTROS OBJETOS
- DESPRENDIMIENTO DE EJE/NEUMÁTICO
- SIN DATO

ACCIDENTES EQUIVALENTES

- UN MUERTO = 6 ACCIDENTES
- UN HERIDO = 2 ACCIDENTES

ACCIDENTES POR KILÓMETRO

2018

COLIMA

CARRETERA Y TRAMO: Ent. Playa Azul - Manzanillo Lim. Edos. Mich./Col. - Manzanillo INICIA EN KM: 229+600 FINALIZA EN KM: 321+300

SALDOS				CAUSAS					KILÓMETRO
ACCIDENTES	MUERTOS	HERIDOS	DAÑOS	MATERIALES	CONDUCTOR	VEHÍCULO	CAMINO	GANADO	A. NATURAL	
										270
1	4	2	130,000		2	0	0	0	0	275
1	0	0	60,000		2	0	0	0	0	
1	0	1	180,000		1	0	0	0	0	280
1	1	3	50,000		1	0	0	0	0	285
2	0	6	110,000		2	0	0	0	0	
1	0	0	30,000		0	0	2	0	1	
1	0	0	35,000		1	0	0	0	0	290
										295
1	0	0	25,000		1	0	0	0	0	
2	0	1	150,000		2	0	0	0	0	
1	1	0	20,000		1	0	0	0	0	300
1	0	1	1,500		1	0	0	0	0	305
1	0	1	40,000		1	0	0	0	0	310
3	3	0	40,000		2	0	1	0	0	



CLAVE	CLASIFICACIÓN DEL ACCIDENTE	CLAVE	CLASIFICACIÓN DEL ACCIDENTE
A	SALIDA DEL CAMINO	J	COLISIÓN CON BICICLETA
B	VOLCADURA	K	COLISIÓN SIN ESPECIFICAR
C	CHOQUE POR ALCANCE	L	COLISIÓN CONTRA VEHÍCULO
D	CHOQUE LATERAL	M	CHOQUE CONTRA SEMOVIENTE
E	CHOQUE CONTRA OBJETO FIJO	N	RELATIVO A LA CARGA
F	CHOQUE FRONTAL	O	OTROS
G	COLISIÓN CON MOTOCICLETA		- COLISIÓN CONTRA JINETE - CHOQUE CONTRA OTROS OBJETOS - CAIDA DE PASAJERO - DESPRENDIMIENTO DE EJE/NEUMÁTICO - INCENDIO - SIN DATO
H	ATROPELLAMIENTO		

ACCIDENTES EQUIVALENTES

🧍	UN MUERTO = 6 ACCIDENTES
Δ	UN HERIDO = 2 ACCIDENTES

ACCIDENTES POR KILÓMETRO

2018

COLIMA

CARRETERA Y TRAMO: Ent. Playa Azul - Manzanillo Lim. Edos. Mich./Col. - Manzanillo INICIA EN KM: 229+600 FINALIZA EN KM: 321+300

SALDOS					CAUSAS					KILÓMETRO
ACCIDENTES	MUERTOS	HERIDOS	DAÑOS	MATERIALES	CONDUCTOR	VEHÍCULO	CAMINO	GANADO	A. NATURAL	
1	0	2	8,500		1	0	0	0	0	320



CLAVE	CLASIFICACIÓN DEL ACCIDENTE	CLAVE	CLASIFICACIÓN DEL ACCIDENTE
A	SALIDA DEL CAMINO	J	COLISIÓN CON BICICLETA
B	VOLCADURA	K	COLISIÓN SIN ESPECIFICAR
C	CHOQUE POR ALCANCE	L	COLISIÓN CONTRA VEHÍCULO
D	CHOQUE LATERAL	M	CHOQUE CONTRA SEMOVIENTE
E	CHOQUE CONTRA OBJETO FIJO	N	RELATIVO A LA CARGA
F	CHOQUE FRONTAL	O	OTROS
G	COLISIÓN CON MOTOCICLETA		- COLISIÓN CONTRA JINETE - CHOQUE CONTRA OTROS OBJETOS - CAIDA DE PASAJERO - DESPRENDIMIENTO DE EJE/NEUMÁTICO - INCENDIO - SIN DATO
H	ATROPELLAMIENTO		

ACCIDENTES EQUIVALENTES

♿	UN MUERTO = 6 ACCIDENTES
Δ	UN HERIDO = 2 ACCIDENTES

ACCIDENTES POR KILÓMETRO

2018

COLIMA

CARRETERA Y TRAMO: Guadalajara - Colima (Cuota) Lim. Edos. Jal./Col. - T. C. (Cd. Guzmán - Colima) INICIA EN KM: 129+500 FINALIZA EN KM: 148+000

SALDOS	ACCIDENTES	MUERTOS	HERIDOS	DAÑOS	MATERIALES
	1	0	0	40,000	
	1 2	0 0	3 5	60,000 40,000	
	1	1	0	0	

CAUSAS	CONDUCTOR	VEHÍCULO	CAMINO	GANADO	A. NATURAL
	1	0	0	0	0
	1 2	0 0	0 0	0 0	0 0
	0	0	0	0	0



CLAVE	CLASIFICACIÓN DEL ACCIDENTE
A	SALIDA DEL CAMINO
B	VOLCADURA
C	CHOQUE POR ALCANCE
D	CHOQUE LATERAL
E	CHOQUE CONTRA OBJETO FIJO
F	CHOQUE FRONTAL
G	COLISIÓN CON MOTOCICLETA
H	ATROPELLAMIENTO

CLAVE	CLASIFICACIÓN DEL ACCIDENTE
J	COLISIÓN CON BICICLETA
K	COLISIÓN SIN ESPECIFICAR
L	COLISIÓN CONTRA VEHÍCULO
M	CHOQUE CONTRA SEMOVIENTE
N	RELATIVO A LA CARGA
O	OTROS

- COLISIÓN CONTRA JINETE
- CAIDA DE PASAJERO
- INCENDIO
- CHOQUE CONTRA OTROS OBJETOS
- DESPRENDIMIENTO DE EJE/NEUMÁTICO
- SIN DATO

ACCIDENTES EQUIVALENTES

Ѧ	UN MUERTO = 6 ACCIDENTES
Δ	UN HERIDO = 2 ACCIDENTES

ACCIDENTES POR KILÓMETRO

2018

COLIMA

CARRETERA Y TRAMO: Jiquilpan - Colima Lim. Edos. Jal./Col. - Colima INICIA EN KM: 189+600 FINALIZA EN KM: 218+330

SALDOS					CAUSAS					KILÓMETRO
ACCIDENTES	MUERTOS	HERIDOS	DAÑOS	MATERIALES	CONDUCTOR	VEHÍCULO	CAMINO	GANADO	A. NATURAL	
1	1	1	80,000		1	0	1	0	0	215
1	0	0	50,000		1	0	0	0	0	

185 190 195 200 205 210 215 220 225

5 10 15 20 25 30 35 40 45 50 55 60 65 70 75 80 85 90

NÚMERO Y CLASIFICACIÓN DE ACCIDENTES

CLAVE	CLASIFICACIÓN DEL ACCIDENTE	CLAVE	CLASIFICACIÓN DEL ACCIDENTE
A	SALIDA DEL CAMINO	J	COLISIÓN CON BICICLETA
B	VOLCADURA	K	COLISIÓN SIN ESPECIFICAR
C	CHOQUE POR ALCANCE	L	COLISIÓN CONTRA VEHÍCULO
D	CHOQUE LATERAL	M	CHOQUE CONTRA SEMOVIENTE
E	CHOQUE CONTRA OBJETO FIJO	N	RELATIVO A LA CARGA
F	CHOQUE FRONTAL	O	OTROS
G	COLISIÓN CON MOTOCICLETA		- COLISIÓN CONTRA JINETE - CHOQUE CONTRA OTROS OBJETOS
H	ATROPELLAMIENTO		- CAIDA DE PASAJERO - DESPRENDIMIENTO DE EJE/NEUMÁTICO
			- INCENDIO - SIN DATO

ACCIDENTES EQUIVALENTES

- UN MUERTO = 6 ACCIDENTES
- Δ UN HERIDO = 2 ACCIDENTES

ACCIDENTES POR KILÓMETRO

2018

COLIMA

CARRETERA Y TRAMO: Libramiento de Manzanillo (Libre) INICIA EN KM: 0+000 FINALIZA EN KM: 6+300

ACCIDENTES	MUERTOS	HERIDOS	DAÑOS	MATERIALES
13	1	0	0	75,000
3	1	5	110,000	
1	1	1	520,000	

CONDUCTOR	VEHÍCULO	CAMINO	GANADO	A. NATURAL
14	0	0	0	0
4	0	0	0	0
1	0	0	0	0

SALDOS

CAUSAS

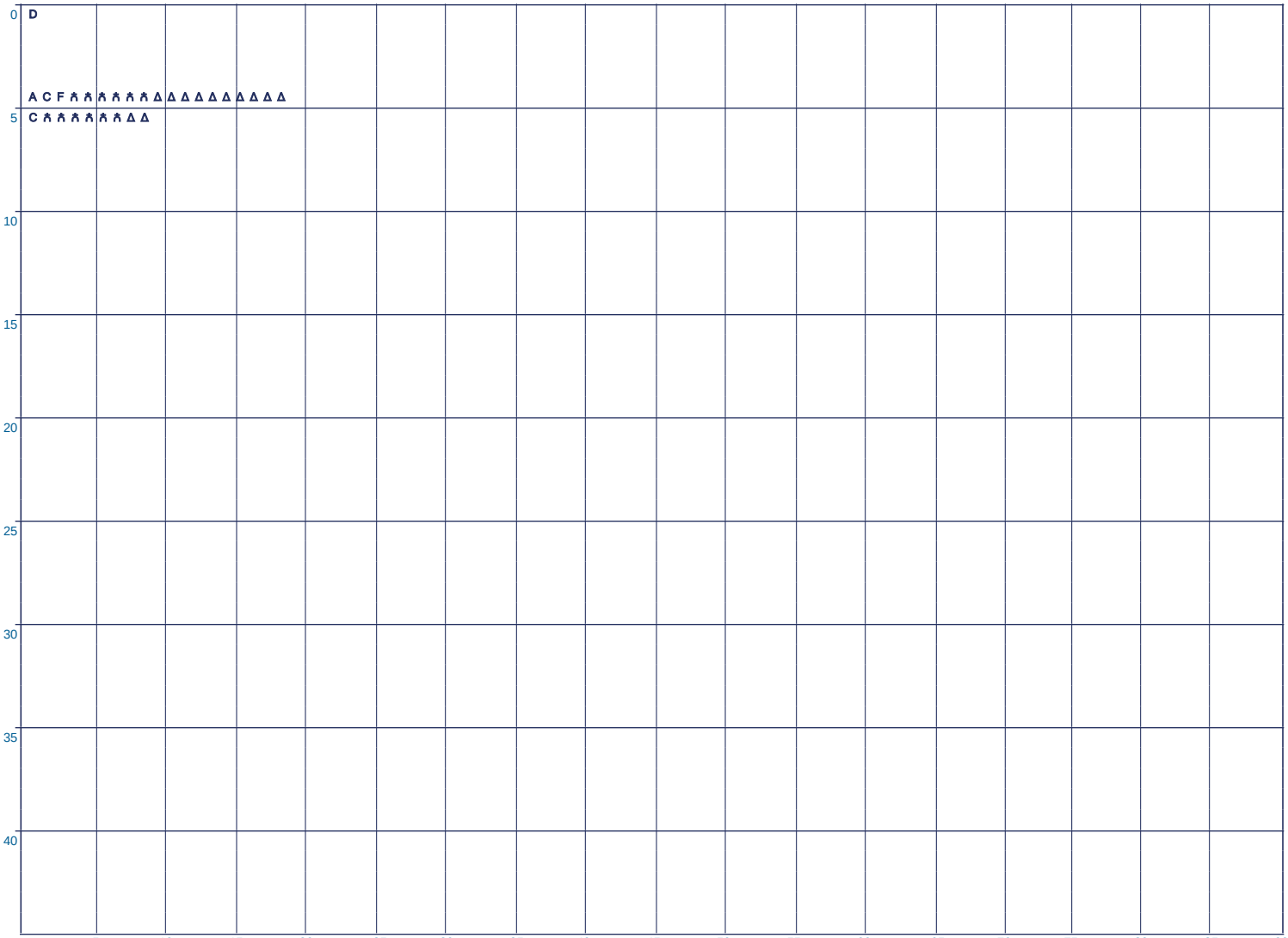

CLAVE	CLASIFICACIÓN DEL ACCIDENTE
A	SALIDA DEL CAMINO
B	VOLCADURA
C	CHOQUE POR ALCANCE
D	CHOQUE LATERAL
E	CHOQUE CONTRA OBJETO FIJO
F	CHOQUE FRONTAL
G	COLISIÓN CON MOTOCICLETA
H	ATROPELLAMIENTO

CLAVE	CLASIFICACIÓN DEL ACCIDENTE
J	COLISIÓN CON BICICLETA
K	COLISIÓN SIN ESPECIFICAR
L	COLISIÓN CONTRA VEHÍCULO
M	CHOQUE CONTRA SEMOVIENTE
N	RELATIVO A LA CARGA
O	OTROS

- COLISIÓN CONTRA JINETE
- CAIDA DE PASAJERO
- INCENDIO
- CHOQUE CONTRA OTROS OBJETOS
- DESPRENDIMIENTO DE EJE/NEUMÁTICO
- SIN DATO

ACCIDENTES EQUIVALENTES

♿	UN MUERTO = 6 ACCIDENTES
Δ	UN HERIDO = 2 ACCIDENTES

ACCIDENTES POR KILÓMETRO

2018

COLIMA

CARRETERA Y TRAMO: Libramiento de Manzanillo Norte INICIA EN KM: 91+300 FINALIZA EN KM: 110+300

ACCIDENTES	MUERTOS	HERIDOS	DAÑOS	MATERIALES
1	0	0	90,000	
1	0	1	30,000	
1	0	0	30,000	
3	1	2	351,500	
3	1	3	48,500	
2	1	1	210,000	
2	0	3	65,000	
1	1	1	2,000	
1	0	1	40,000	

CONDUCTOR	VEHÍCULO	CAMINO	GANADO	A. NATURAL
0	1	0	0	0
2	0	0	0	0
1	0	0	0	0
3	0	0	0	0
3	0	1	0	0
2	0	0	0	0
1	0	0	1	0
1	0	0	0	0
1	0	0	0	0

SALDOS

CAUSAS

KILÓMETRO



NÚMERO Y CLASIFICACIÓN DE ACCIDENTES

CLAVE	CLASIFICACIÓN DEL ACCIDENTE
A	SALIDA DEL CAMINO
B	VOLCADURA
C	CHOQUE POR ALCANCE
D	CHOQUE LATERAL
E	CHOQUE CONTRA OBJETO FIJO
F	CHOQUE FRONTAL
G	COLISIÓN CON MOTOCICLETA
H	ATROPELLAMIENTO

CLAVE	CLASIFICACIÓN DEL ACCIDENTE
J	COLISIÓN CON BICICLETA
K	COLISIÓN SIN ESPECIFICAR
L	COLISIÓN CONTRA VEHÍCULO
M	CHOQUE CONTRA SEMOVIENTE
N	RELATIVO A LA CARGA
O	OTROS

- COLISIÓN CONTRA JINETE
- CAIDA DE PASAJERO
- INCENDIO
- CHOQUE CONTRA OTROS OBJETOS
- DESPRENDIMIENTO DE EJE/NEUMÁTICO
- SIN DATO

ACCIDENTES EQUIVALENTES

⛹	UN MUERTO = 6 ACCIDENTES
Δ	UN HERIDO = 2 ACCIDENTES

ACCIDENTES POR KILÓMETRO

2018

COLIMA

CARRETERA Y TRAMO: Manzanillo - Puerto Vallarta Manzanillo - Lim. Edos. Col./Jal. INICIA EN KM: 0+000 FINALIZA EN KM: 43+500

SALDOS				CAUSAS					KILÓMETRO
ACCIDENTES	MUERTOS	HERIDOS	DAÑOS MATERIALES	CONDUCTOR	VEHÍCULO	CAMINO	GANADO	A. NATURAL	
1	0	1	25,000	1	0	0	0	0	20
1	0	0	155,000	1	0	0	0	0	25
1	1	0	32,000	1	0	0	0	0	25
1	1	1	55,000	1	0	0	0	0	30
1	1	0	40,000	1	0	0	0	0	35
1	4	8	240,000	1	0	0	0	0	35
1	0	3	60,000	1	0	0	0	0	40

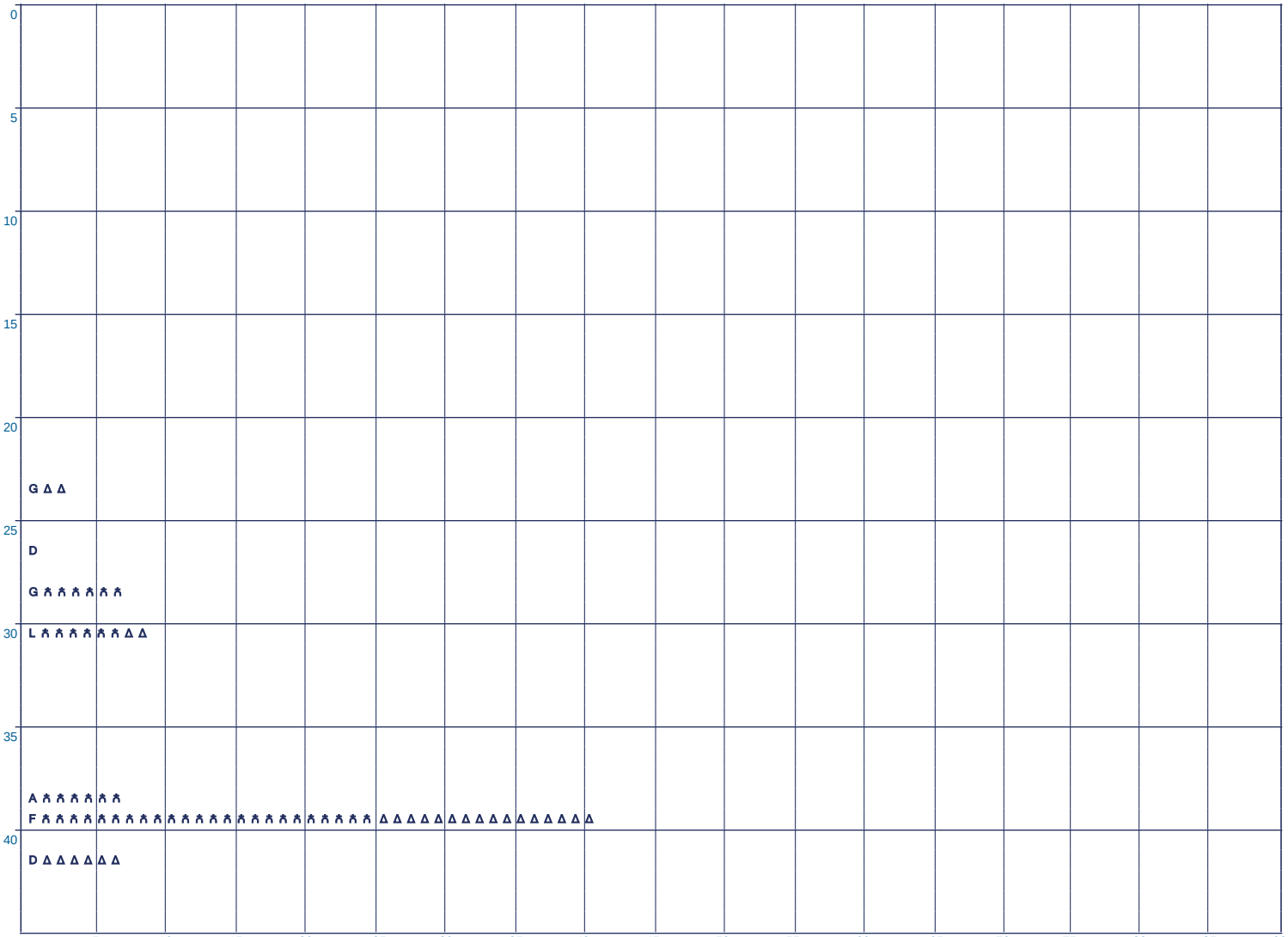

CLAVE	CLASIFICACIÓN DEL ACCIDENTE	CLAVE	CLASIFICACIÓN DEL ACCIDENTE
A	SALIDA DEL CAMINO	J	COLISIÓN CON BICICLETA
B	VOLCADURA	K	COLISIÓN SIN ESPECIFICAR
C	CHOQUE POR ALCANCE	L	COLISIÓN CONTRA VEHÍCULO
D	CHOQUE LATERAL	M	CHOQUE CONTRA SEMOVIENTE
E	CHOQUE CONTRA OBJETO FIJO	N	RELATIVO A LA CARGA
F	CHOQUE FRONTAL	O	OTROS
G	COLISIÓN CON MOTOCICLETA		- COLISIÓN CONTRA JINETE - CHOQUE CONTRA OTROS OBJETOS - CAIDA DE PASAJERO - DESPRENDIMIENTO DE EJE/NEUMÁTICO - INCENDIO - SIN DATO
H	ATROPELLAMIENTO		

ACCIDENTES EQUIVALENTES

- UN MUERTO = 6 ACCIDENTES
- Δ UN HERIDO = 2 ACCIDENTES

ACCIDENTES POR KILÓMETRO

2018

COLIMA

CARRETERA Y TRAMO: Minatitlán - Ent. Pez Vela INICIA EN KM: 0+000 FINALIZA EN KM: 58+500

SALDOS					CAUSAS					KILÓMETRO
ACCIDENTES	MUERTOS	HERIDOS	DAÑOS	MATERIALES	CONDUCTOR	VEHÍCULO	CAMINO	GANADO	A. NATURAL	
1	0	1	65,000		1	0	0	0	0	5

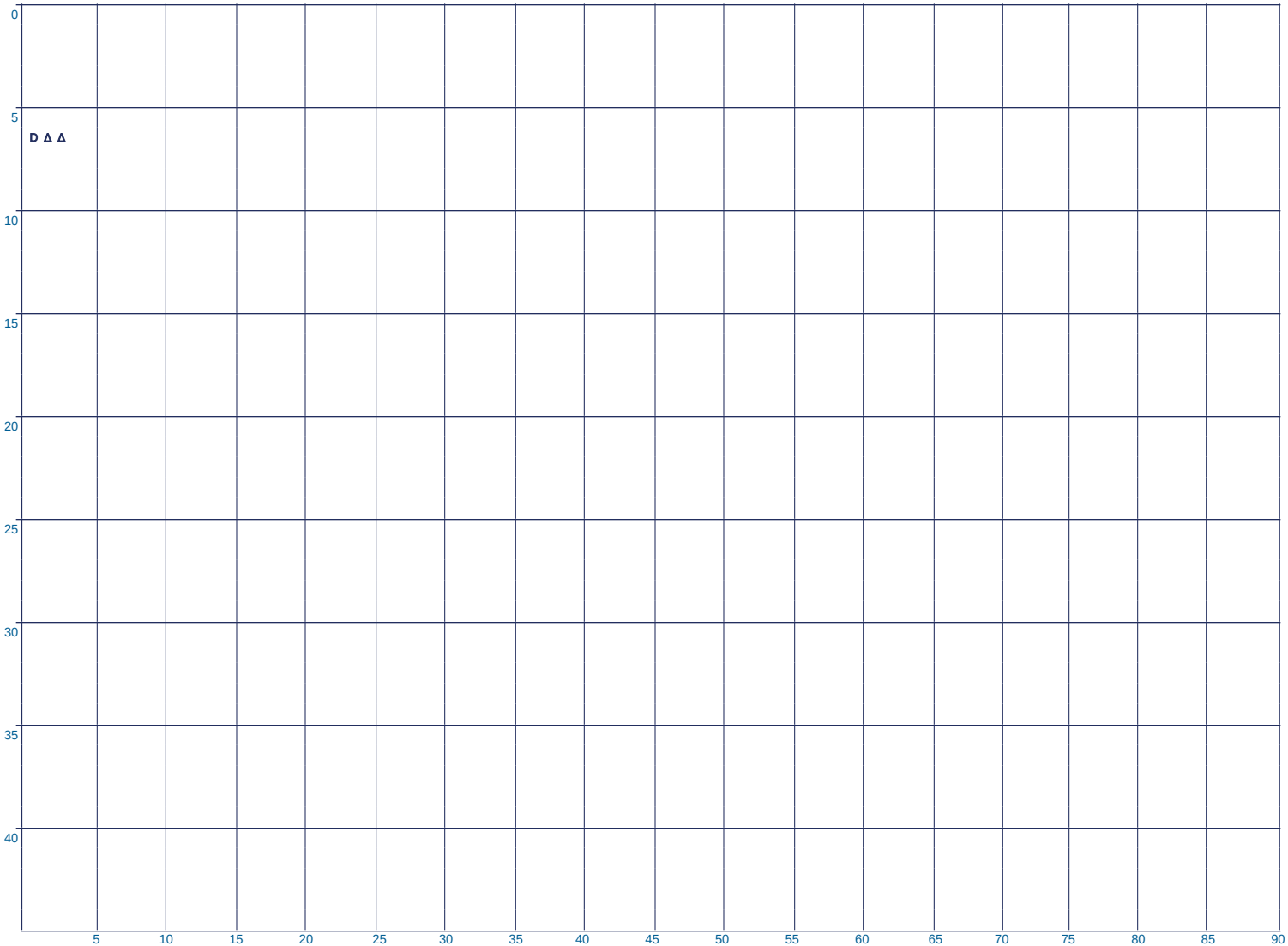

CLAVE	CLASIFICACIÓN DEL ACCIDENTE
A	SALIDA DEL CAMINO
B	VOLCADURA
C	CHOQUE POR ALCANCE
D	CHOQUE LATERAL
E	CHOQUE CONTRA OBJETO FIJO
F	CHOQUE FRONTAL
G	COLISIÓN CON MOTOCICLETA
H	ATROPELLAMIENTO

CLAVE	CLASIFICACIÓN DEL ACCIDENTE
J	COLISIÓN CON BICICLETA
K	COLISIÓN SIN ESPECIFICAR
L	COLISIÓN CONTRA VEHÍCULO
M	CHOQUE CONTRA SEMOVIENTE
N	RELATIVO A LA CARGA
O	OTROS

- COLISIÓN CONTRA JINETE
- CAIDA DE PASAJERO
- INCENDIO
- CHOQUE CONTRA OTROS OBJETOS
- DESPRENDIMIENTO DE EJE/NEUMÁTICO
- SIN DATO

ACCIDENTES EQUIVALENTES

♿	UN MUERTO = 6 ACCIDENTES
Δ	UN HERIDO = 2 ACCIDENTES

ACCIDENTES POR KILÓMETRO

2018

COLIMA

CARRETERA Y TRAMO: Minatitlán - Ent. Pez Vela INICIA EN KM: 0+000 FINALIZA EN KM: 58+500

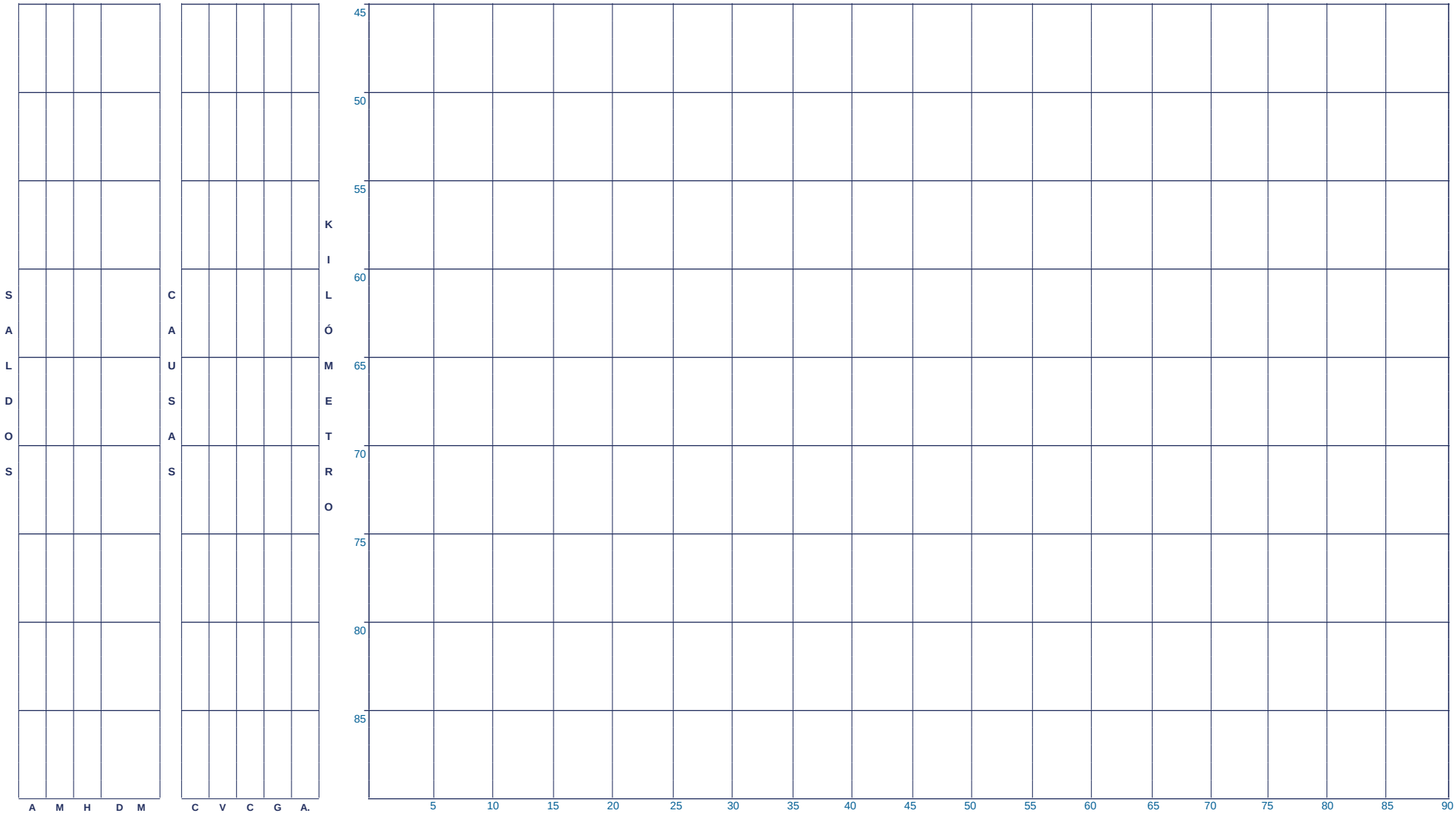

CLAVE	CLASIFICACIÓN DEL ACCIDENTE
A	SALIDA DEL CAMINO
B	VOLCADURA
C	CHOQUE POR ALCANCE
D	CHOQUE LATERAL
E	CHOQUE CONTRA OBJETO FIJO
F	CHOQUE FRONTAL
G	COLISIÓN CON MOTOCICLETA
H	ATROPELLAMIENTO

CLAVE	CLASIFICACIÓN DEL ACCIDENTE
J	COLISIÓN CON BICICLETA
K	COLISIÓN SIN ESPECIFICAR
L	COLISIÓN CONTRA VEHÍCULO
M	CHOQUE CONTRA SEMOVIENTE
N	RELATIVO A LA CARGA
O	OTROS

- COLISIÓN CONTRA JINETE
- CAIDA DE PASAJERO
- INCENDIO
- CHOQUE CONTRA OTROS OBJETOS
- DESPRENDIMIENTO DE EJE/NEUMÁTICO
- SIN DATO

ACCIDENTES EQUIVALENTES

♿	UN MUERTO = 6 ACCIDENTES
Δ	UN HERIDO = 2 ACCIDENTES

ACCIDENTES POR KILÓMETRO

2018

COLIMA

CARRETERA Y TRAMO: Paso por La Salada INICIA EN KM: 0+000 FINALIZA EN KM: 8+800

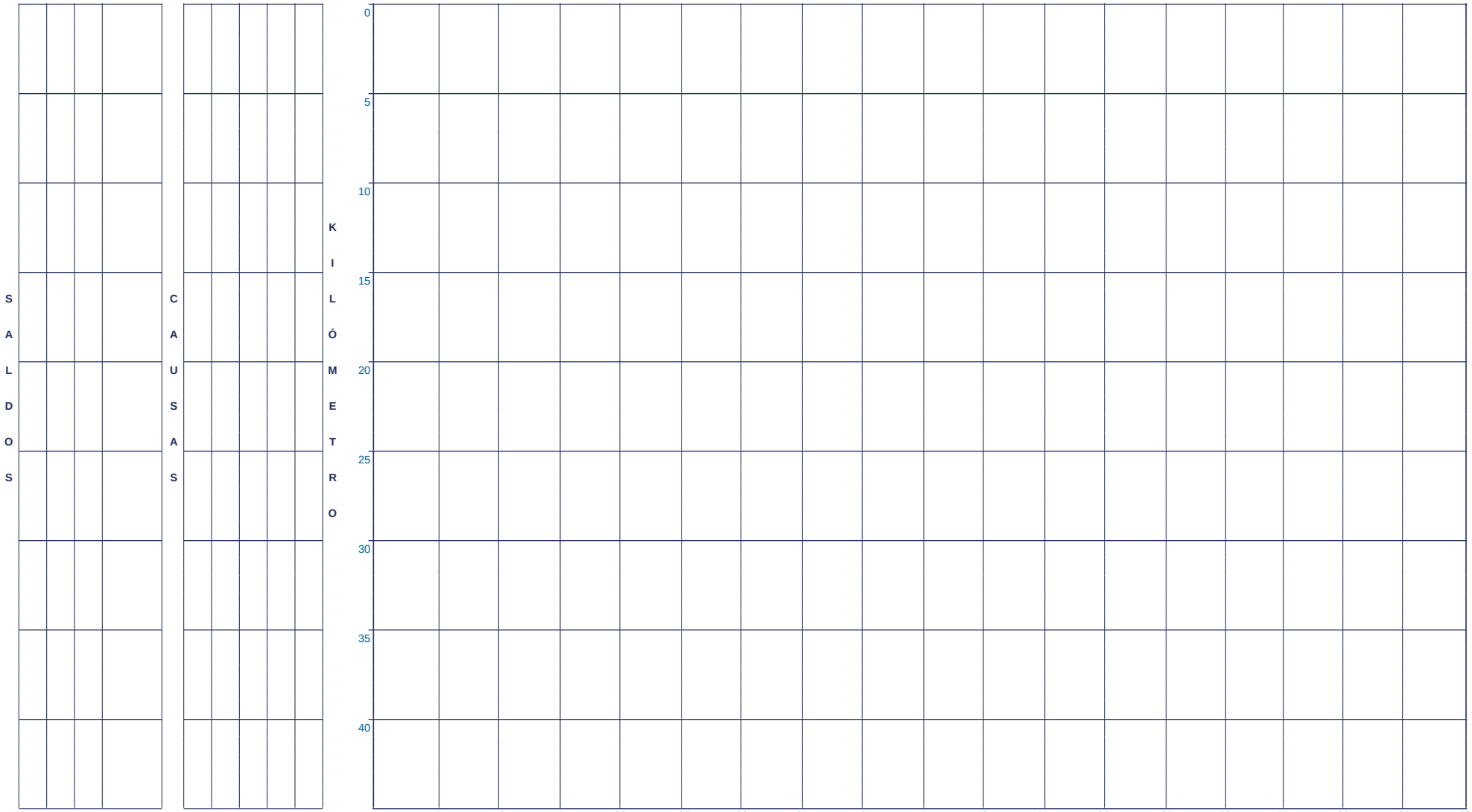

CLAVE	CLASIFICACIÓN DEL ACCIDENTE
A	SALIDA DEL CAMINO
B	VOLCADURA
C	CHOQUE POR ALCANCE
D	CHOQUE LATERAL
E	CHOQUE CONTRA OBJETO FIJO
F	CHOQUE FRONTAL
G	COLISIÓN CON MOTOCICLETA
H	ATROPELLAMIENTO

CLAVE	CLASIFICACIÓN DEL ACCIDENTE
J	COLISIÓN CON BICICLETA
K	COLISIÓN SIN ESPECIFICAR
L	COLISIÓN CONTRA VEHÍCULO
M	CHOQUE CONTRA SEMOVIENTE
N	RELATIVO A LA CARGA
O	OTROS

- COLISIÓN CONTRA JINETE
- CAIDA DE PASAJERO
- INCENDIO
- CHOQUE CONTRA OTROS OBJETOS
- DESPRENDIMIENTO DE EJE/NEUMÁTICO
- SIN DATO

ACCIDENTES EQUIVALENTES

♿	UN MUERTO = 6 ACCIDENTES
Δ	UN HERIDO = 2 ACCIDENTES

ACCIDENTES POR KILÓMETRO

2018

COLIMA

CARRETERA Y TRAMO: Paso por Los Asmoles INICIA EN KM: 0+000 FINALIZA EN KM: 3+200

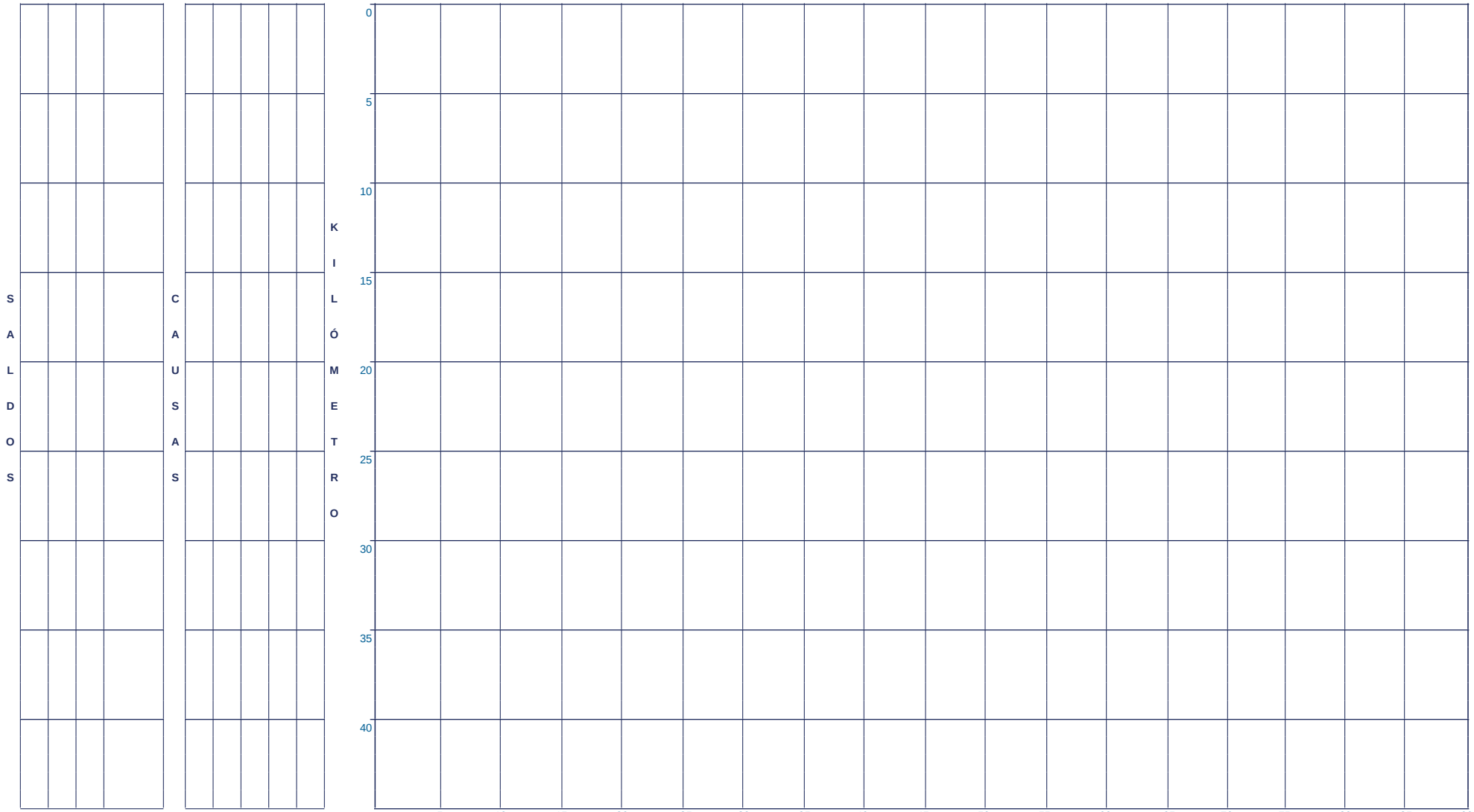

CLAVE	CLASIFICACIÓN DEL ACCIDENTE
A	SALIDA DEL CAMINO
B	VOLCADURA
C	CHOQUE POR ALCANCE
D	CHOQUE LATERAL
E	CHOQUE CONTRA OBJETO FIJO
F	CHOQUE FRONTAL
G	COLISIÓN CON MOTOCICLETA
H	ATROPELLAMIENTO

CLAVE	CLASIFICACIÓN DEL ACCIDENTE
J	COLISIÓN CON BICICLETA
K	COLISIÓN SIN ESPECIFICAR
L	COLISIÓN CONTRA VEHÍCULO
M	CHOQUE CONTRA SEMOVIENTE
N	RELATIVO A LA CARGA
O	OTROS

- COLISIÓN CONTRA JINETE
- CAIDA DE PASAJERO
- INCENDIO
- CHOQUE CONTRA OTROS OBJETOS
- DESPRENDIMIENTO DE EJE/NEUMÁTICO
- SIN DATO

ACCIDENTES EQUIVALENTES

♿	UN MUERTO = 6 ACCIDENTES
Δ	UN HERIDO = 2 ACCIDENTES

ACCIDENTES POR KILÓMETRO

2018

COLIMA

CARRETERA Y TRAMO: Ramal a Cerro de Los Juanes INICIA EN KM: 0+000 FINALIZA EN KM: 3+300

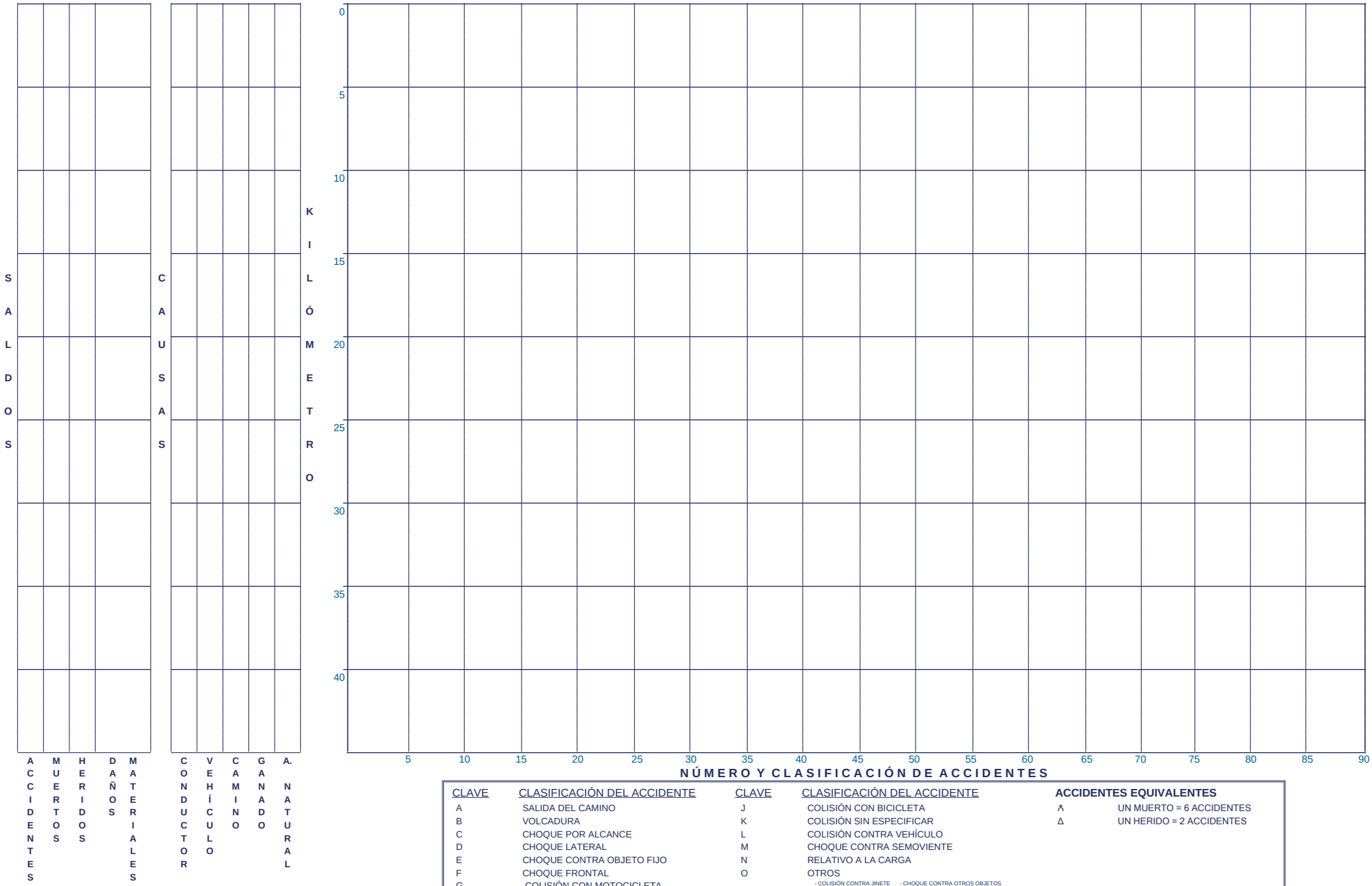

CLAVE	CLASIFICACIÓN DEL ACCIDENTE
A	SALIDA DEL CAMINO
B	VOLCADURA
C	CHOQUE POR ALCANCE
D	CHOQUE LATERAL
E	CHOQUE CONTRA OBJETO FIJO
F	CHOQUE FRONTAL
G	COLISIÓN CON MOTOCICLETA
H	ATROPELLAMIENTO

CLAVE	CLASIFICACIÓN DEL ACCIDENTE
J	COLISIÓN CON BICICLETA
K	COLISIÓN SIN ESPECIFICAR
L	COLISIÓN CONTRA VEHÍCULO
M	CHOQUE CONTRA SEMOVIENTE
N	RELATIVO A LA CARGA
O	OTROS

- COLISIÓN CONTRA JINETE
- CAIDA DE PASAJERO
- INCENDIO
- CHOQUE CONTRA OTROS OBJETOS
- DESPRENDIMIENTO DE EJE/NEUMÁTICO
- SIN DATO

ACCIDENTES EQUIVALENTES

♿	UN MUERTO = 6 ACCIDENTES
Δ	UN HERIDO = 2 ACCIDENTES

ACCIDENTES POR KILÓMETRO

2018

COLIMA

CARRETERA Y TRAMO: Ramal a Cuyutlán INICIA EN KM: 0+000 FINALIZA EN KM: 7+400

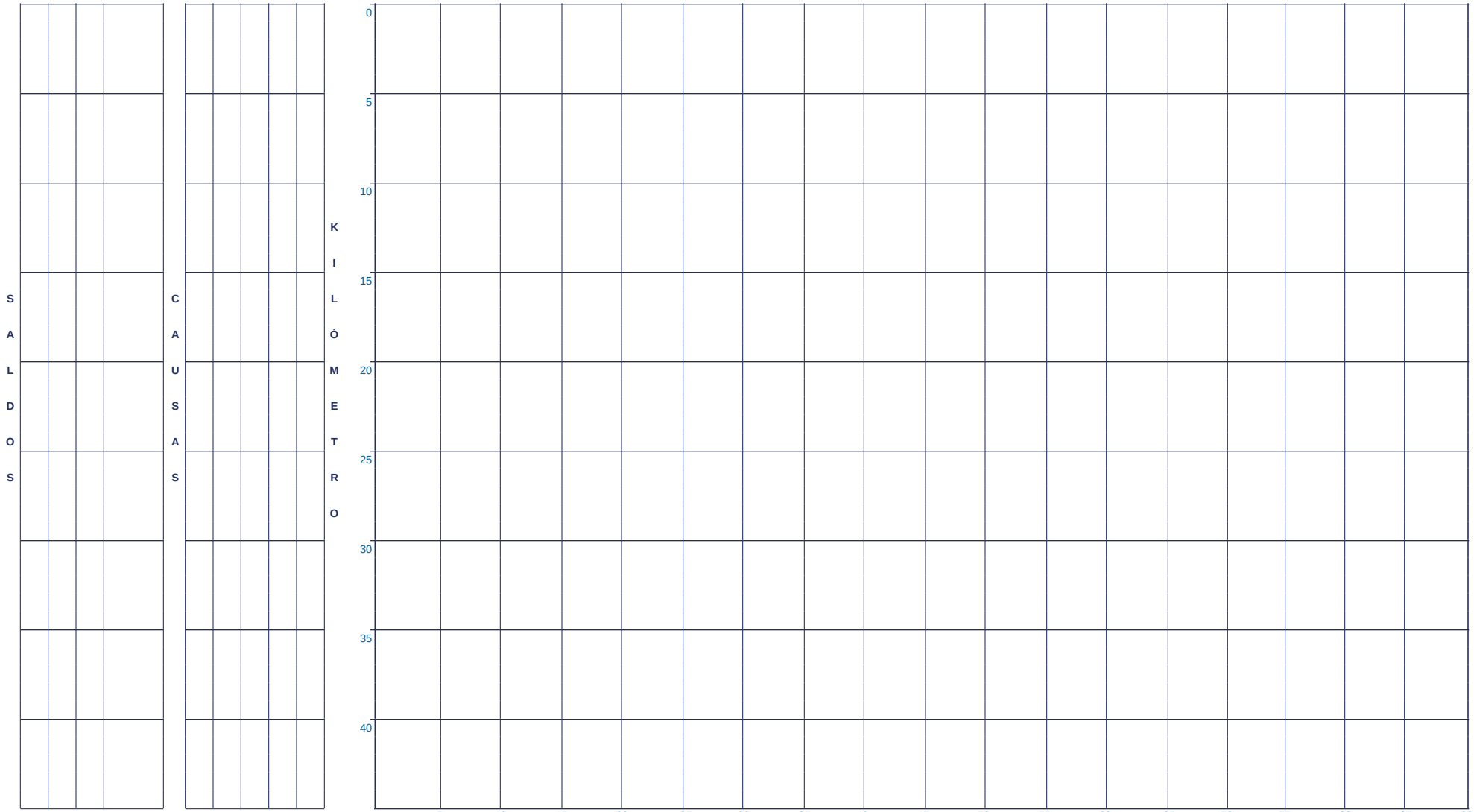

CLAVE	CLASIFICACIÓN DEL ACCIDENTE
A	SALIDA DEL CAMINO
B	VOLCADURA
C	CHOQUE POR ALCANCE
D	CHOQUE LATERAL
E	CHOQUE CONTRA OBJETO FIJO
F	CHOQUE FRONTAL
G	COLISIÓN CON MOTOCICLETA
H	ATROPELLAMIENTO

CLAVE	CLASIFICACIÓN DEL ACCIDENTE
J	COLISIÓN CON BICICLETA
K	COLISIÓN SIN ESPECIFICAR
L	COLISIÓN CONTRA VEHÍCULO
M	CHOQUE CONTRA SEMOVIENTE
N	RELATIVO A LA CARGA
O	OTROS

- COLISIÓN CONTRA JINETE
- CAIDA DE PASAJERO
- INCENDIO
- CHOQUE CONTRA OTROS OBJETOS
- DESPRENDIMIENTO DE EJE/NEUMÁTICO
- SIN DATO

ACCIDENTES EQUIVALENTES

♿	UN MUERTO = 6 ACCIDENTES
Δ	UN HERIDO = 2 ACCIDENTES

ACCIDENTES POR KILÓMETRO

2018

COLIMA

CARRETERA Y TRAMO: Tecomán - Boca de Pascuales INICIA EN KM: 0+000 FINALIZA EN KM: 12+800

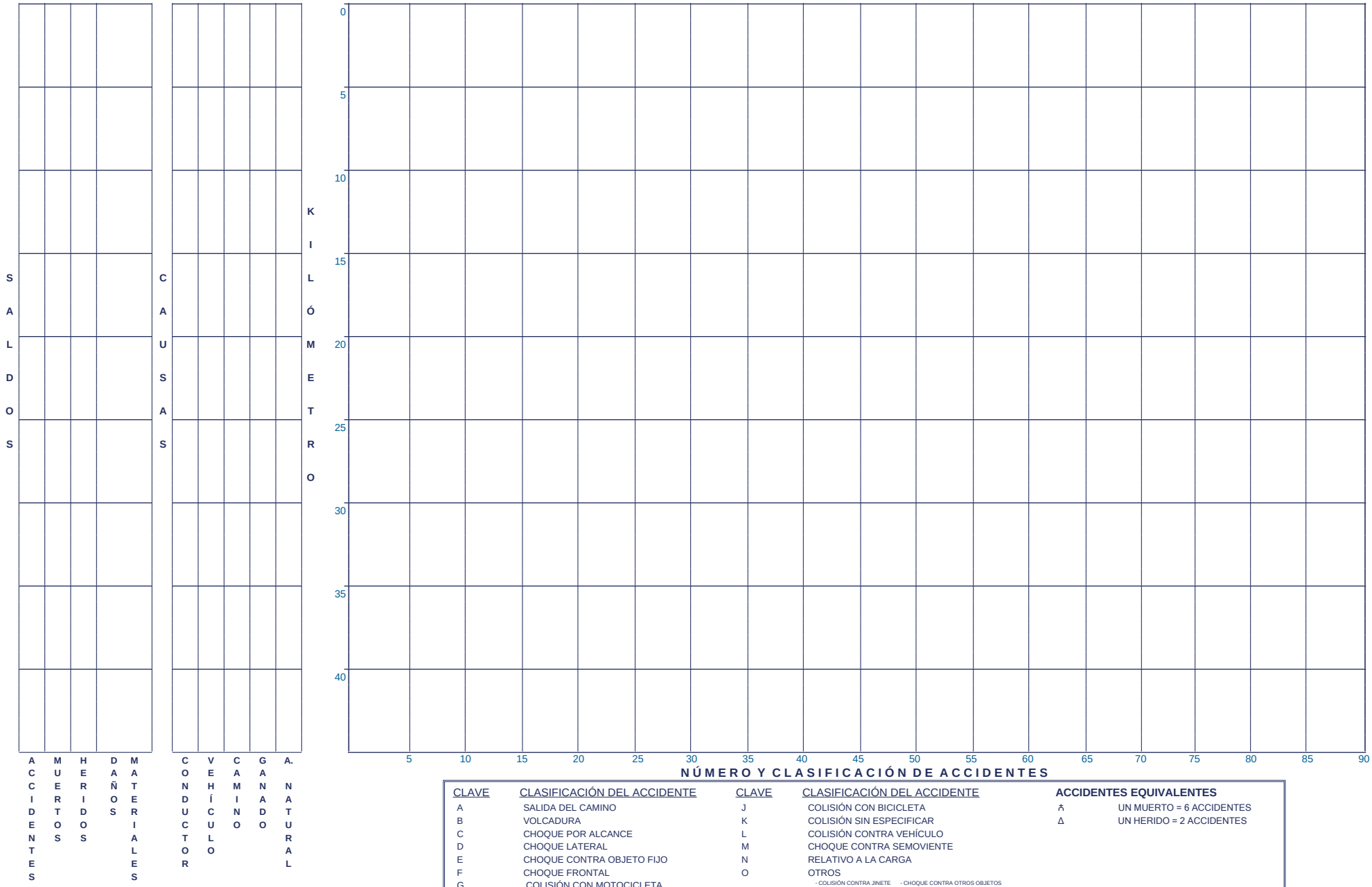

CLAVE	CLASIFICACIÓN DEL ACCIDENTE
A	SALIDA DEL CAMINO
B	VOLCADURA
C	CHOQUE POR ALCANCE
D	CHOQUE LATERAL
E	CHOQUE CONTRA OBJETO FIJO
F	CHOQUE FRONTAL
G	COLISIÓN CON MOTOCICLETA
H	ATROPELLAMIENTO

CLAVE	CLASIFICACIÓN DEL ACCIDENTE
J	COLISIÓN CON BICICLETA
K	COLISIÓN SIN ESPECIFICAR
L	COLISIÓN CONTRA VEHÍCULO
M	CHOQUE CONTRA SEMOVIENTE
N	RELATIVO A LA CARGA
O	OTROS

- COLISIÓN CONTRA JINETE
- CAIDA DE PASAJERO
- INCENDIO
- CHOQUE CONTRA OTROS OBJETOS
- DESPRENDIMIENTO DE EJE/NEUMÁTICO
- SIN DATO

ACCIDENTES EQUIVALENTES

♿	UN MUERTO = 6 ACCIDENTES
Δ	UN HERIDO = 2 ACCIDENTES

CAUSAS DEL ACCIDENTE POR FACTOR (en porcentaje)

2018

COLIMA

Carretera y tramo	Conductor	Vehículo	Camino	Irrupción de ganado	Agente Natural
Armería - Manzanillo (Cuota)	62.50	25.00	12.50	0.00	0.00
Cd. Guzmán - Colima Lim. Edos. Jal./Col. - T. C. (Cuauhtémoc - Colima)	52.38	9.52	23.81	4.76	9.52
Colima - Ent. Tecomán	48.33	23.33	18.33	0.00	10.00
Ent. Playa Azul - Manzanillo Lim. Edos. Mich./Col. - Manzanillo	84.09	0.00	11.36	0.00	4.55
Guadalajara - Colima (Cuota) Lim. Edos. Jal./Col. - T. C. (Cd. Guzmán - Colima)	100.00	0.00	0.00	0.00	0.00
Jiquilpan - Colima Lim. Edos. Jal./Col. - Colima	66.67	0.00	33.33	0.00	0.00
Libramiento de Manzanillo (Libre)	100.00	0.00	0.00	0.00	0.00
Libramiento de Manzanillo Norte	82.35	5.88	5.88	5.88	0.00
Manzanillo - Puerto Vallarta Manzanillo - Lim. Edos. Col./Jal.	100.00	0.00	0.00	0.00	0.00
Minatitlán - Ent. Pez Vela	100.00	0.00	0.00	0.00	0.00
Paso por La Salada					
Paso por Los Asmoles					
Ramal a Cerro de Los Juanes					
Ramal a Cuyutlán					
Tecomán - Boca de Pascuales					

TOTAL DE CAUSAS DEL ACCIDENTE POR FACTOR (en porcentaje)

Colima	**67.84**	**11.11**	**14.04**	**1.17**	**5.85**

CIRCUNSTANCIAS QUE CONTRIBUYERON AL ACCIDENTE

2018

COLIMA

Carretera y tramo	Conductor								Vehículo							Camino						Agente Natural	
	Imprudencia o intención	Velocidad excesiva	Invadió carril contrario	Rebasó indebidamente	No cedió el paso	No guardó distancia	Viró indebidamente	Dormitando	Neumáticos	Frenos	Malas condiciones mecánicas	Malas condiciones electromecánicas	Carga mal sujeta	Dirección	Suspensión	Irrupción de ganado	Desperfectos	Objetos en el camino	Mojado	Resbaloso	Otro	Lluvia	Humo
Armería - Manzanillo (Cuota)	2	1	0	0	0	0	2	0	0	1	1	0	0	0	0	0	0	1	0	0	0	0	0
Cd. Guzmán - Colima Lim. Edos. Jal./Col. - T. C. (Cuauhtémoc - Colima)	5	0	2	0	1	2	0	1	1	0	1	0	0	0	0	1	1	1	2	1	0	2	0
Colima - Ent. Tecomán	15	4	0	0	0	8	0	2	1	0	8	1	2	1	1	0	0	2	5	3	1	5	1
Ent. Playa Azul - Manzanillo Lim. Edos. Mich./Col. - Manzanillo	12	4	11	1	0	5	3	1	0	0	0	0	0	0	0	0	1	0	2	1	1	2	0
Guadalajara - Colima (Cuota) Lim. Edos. Jal./Col. - T. C. (Cd. Guzmán - Colima)	3	0	0	0	0	1	0	0	0	0	0	0	0	0	0	0	0	0	0	0	0	0	0
Jiquilpan - Colima Lim. Edos. Jal./Col. - Colima	0	0	2	0	0	0	0	0	0	0	0	0	0	0	0	0	0	1	0	0	0	0	0
Libramiento de Manzanillo (Libre)	0	2	2	0	0	2	0	0	0	0	0	0	0	0	0	0	0	0	0	0	0	0	0
Libramiento de Manzanillo Norte	3	0	5	0	1	2	2	1	0	0	1	0	0	0	0	1	0	1	0	0	0	0	0
Manzanillo - Puerto Vallarta Manzanillo - Lim. Edos. Col./Jal.	1	1	4	0	0	0	1	0	0	0	0	0	0	0	0	0	0	0	0	0	0	0	0
Minatitlán - Ent. Pez Vela	0	0	0	1	0	0	0	0	0	0	0	0	0	0	0	0	0	0	0	0	0	0	0
Paso por La Salada																							

CIRCUNSTANCIAS QUE CONTRIBUYERON AL ACCIDENTE

2018

COLIMA

Carretera y tramo	Conductor								Vehículo							Camino						Agente Natural	
	Imprudencia o intención	Velocidad excesiva	Invadió carril contrario	Rebasó indebidamente	No cedió el paso	No guardó distancia	Viró indebidamente	Dormitando	Neumáticos	Frenos	Malas condiciones mecánicas	Malas condiciones electromecánicas	Carga mal sujeta	Dirección	Suspensión	Irrupción de ganado	Desperfectos	Objetos en el camino	Mojado	Resbaloso	Otro	Lluvia	Humo
Paso por Los Asmoles																							
Ramal a Cerro de Los Juanes																							
Ramal a Cuyutlán																							
Tecomán - Boca de Pascuales																							

CIRCUNSTANCIAS QUE CONTRIBUYERON AL ACCIDENTE

Colima	**41**	**12**	**26**	**2**	**2**	**20**	**8**	**5**	**2**	**1**	**11**	**1**	**2**	**1**	**1**	**2**	**2**	**6**	**9**	**5**	**2**	**9**	**1**

DATOS DEL LUGAR DEL ACCIDENTE Y CONTROL DEL TRÁNSITO

2018

COLIMA

Carretera y tramo	Alineamiento vertical			Alineamiento horizontal					Control de tránsito existente									
	Pendiente	Cima	A nivel	Tangente	Curva abierta	Curva cerrada	Intersección	Acceso privado	Señal informativa	Señal preventiva	Señal restrictiva	Semáforo	Banda metálica	Rayas laterales	Raya central	Vibradores	Abanderamiento	Otro control
Armería - Manzanillo (Cuota)	4	0	1	2	3	0	0	0	5	5	5	0	1	5	5	0	0	0
Cd. Guzmán - Colima Lim. Edos. Jal./Col. - T. C. (Cuauhtémoc - Colima)	7	0	9	12	2	1	1	0	16	16	16	0	11	16	16	0	0	0
Colima - Ent. Tecomán	28	7	16	27	12	4	0	1	44	44	43	0	24	44	44	3	0	1
Ent. Playa Azul - Manzanillo Lim. Edos. Mich./Col. - Manzanillo	1	0	38	33	5	1	0	0	37	37	36	1	1	33	32	0	1	2
Guadalajara - Colima (Cuota) Lim. Edos. Jal./Col. - T. C. (Cd. Guzmán - Colima)	5	0	0	4	1	0	0	0	5	5	5	0	2	5	5	0	0	0
Jiquilpan - Colima Lim. Edos. Jal./Col. - Colima	2	2	0	2	0	0	0	0	2	2	2	0	1	2	2	0	0	0
Libramiento de Manzanillo (Libre)	3	0	2	3	2	0	0	0	5	5	5	0	0	5	4	0	0	0
Libramiento de Manzanillo Norte	3	0	12	12	2	1	0	0	15	15	15	0	3	15	14	0	0	0
Manzanillo - Puerto Vallarta Manzanillo - Lim. Edos. Col./Jal.	1	0	6	6	1	0	0	0	7	7	7	0	0	7	7	0	0	1
Minatitlán - Ent. Pez Vela	0	0	1	1	0	0	0	0	1	1	1	0	0	1	1	0	0	0
Paso por La Salada																		
Paso por Los Asmoles																		

DATOS DEL LUGAR DEL ACCIDENTE Y CONTROL DEL TRÁNSITO

2018

COLIMA

Carretera y tramo	Alineamiento vertical			Alineamiento horizontal					Control de tránsito existente									
	Pendiente	Cima	A nivel	Tangente	Curva abierta	Curva cerrada	Intersección	Acceso privado	Señal informativa	Señal preventiva	Señal restrictiva	Semáforo	Banda metálica	Rayas laterales	Raya central	Vibradores	Abanderamiento	Otro control
Ramal a Cerro de Los Juanes																		
Ramal a Cuyutlán																		
Tecomán - Boca de Pascuales																		

DATOS DEL LUGAR DEL ACCIDENTE Y CONTROL DEL TRÁNSITO

Colima	**54**	**9**	**85**	**102**	**28**	**7**	**1**	**1**	**137**	**137**	**135**	**1**	**43**	**133**	**130**	**3**	**1**	**4**

ACCIDENTES POR TIPO DE VEHÍCULO

2018

COLIMA

Carretera y tramo	Accidentes	Accidentes por tipo de vehículo													
		A	C	M	O	A-A	A-B	A-C	A-M	A-O	B-C	C-C	C-M	C-O	M-M
Armería - Manzanillo (Cuota)	5	0	3	0	0	0	0	0	0	0	0	0	1	1	0
Cd. Guzmán - Colima Lim. Edos. Jal./Col. - T. C. (Cuauhtémoc - Colima)	16	1	7	2	0	1	0	3	0	1	0	1	0	0	0
Colima - Ent. Tecomán	44	8	19	2	1	3	0	5	0	2	0	3	0	0	1
Ent. Playa Azul - Manzanillo Lim. Edos. Mich./Col. - Manzanillo	39	4	6	4	2	4	1	4	4	1	0	2	4	2	1
Guadalajara - Colima (Cuota) Lim. Edos. Jal./Col. - T. C. (Cd. Guzmán - Colima)	5	2	0	0	1	1	0	0	0	0	0	1	0	0	0
Jiquilpan - Colima Lim. Edos. Jal./Col. - Colima	2	0	0	0	0	1	0	1	0	0	0	0	0	0	0
Libramiento de Manzanillo (Libre)	5	1	0	0	0	0	0	2	0	0	0	2	0	0	0
Libramiento de Manzanillo Norte	15	1	2	3	0	1	0	3	3	0	0	1	1	0	0
Manzanillo - Puerto Vallarta Manzanillo - Lim. Edos. Col./Jal.	7	1	0	0	0	1	0	1	2	0	1	1	0	0	0
Minatitlán - Ent. Pez Vela	1	0	0	0	0	1	0	0	0	0	0	0	0	0	0
Paso por La Salada															
Paso por Los Asmoles															
Ramal a Cerro de Los Juanes															

ACCIDENTES POR TIPO DE VEHÍCULO

2018

COLIMA

Carretera y tramo	Accidentes	Accidentes por tipo de vehículo													
		A	C	M	O	A-A	A-B	A-C	A-M	A-O	B-C	C-C	C-M	C-O	M-M
Ramal a Cuyutlán															
Tecomán - Boca de Pascuales															

TOTAL DE ACCIDENTES POR TIPO DE VEHÍCULO

Totales	**139**	**18**	**37**	**11**	**4**	**13**	**1**	**19**	**9**	**4**	**1**	**11**	**6**	**3**	**2**
Porcentajes	**100.00**	**12.95**	**26.62**	**7.91**	**2.88**	**9.35**	**0.72**	**13.67**	**6.47**	**2.88**	**0.72**	**7.91**	**4.32**	**2.16**	**1.44**

Tipo de vehículo: A - Automóvil, B - Autobús, C - Camión sencillo y combinado, furgoneta y pick-up, M - Motocicletas y bicicletas, O - Otros (maquinaria agrícola y de construcción, tren y vehículos no identificados)

TIPO DE VEHÍCULOS INVOLUCRADOS

2018

COLIMA

Carretera y tramo	A	C	M	O	A-A		A-B		A-C		A-M		A-O		B-C		C-C		C-M		C-O		M-M		Total de vehículos
					A	A	A	B	A	C	A	M	A	O	B	C	C	C	C	M	C	O	M	M	
Armería - Manzanillo (Cuota)	0	3	0	0	0	0	0	0	0	0	0	0	0	0	0	0	0	0	1	1	1	1	0	0	7
Cd. Guzmán - Colima Lim. Edos. Jal./Col. - T. C. (Cuauhtémoc - Colima)	1	7	2	0	1	1	0	0	3	3	0	0	2	1	0	0	1	1	0	0	0	0	0	0	23
Colima - Ent. Tecomán	8	19	2	1	3	5	0	0	6	6	0	0	2	2	0	0	3	3	0	0	0	0	1	1	62
Ent. Playa Azul - Manzanillo Lim. Edos. Mich./Col. - Manzanillo	4	6	4	2	4	4	1	1	5	4	4	4	1	1	0	0	2	3	4	4	5	2	1	1	67
Guadalajara - Colima (Cuota) Lim. Edos. Jal./Col. - T. C. (Cd. Guzmán - Colima)	2	0	0	1	1	1	0	0	0	0	0	0	0	0	0	0	1	1	0	0	0	0	0	0	7
Jiquilpan - Colima Lim. Edos. Jal./Col. - Colima	0	0	0	0	1	1	0	0	1	1	0	0	0	0	0	0	0	0	0	0	0	0	0	0	4
Libramiento de Manzanillo (Libre)	1	0	0	0	0	0	0	0	2	3	0	0	0	0	0	0	2	2	0	0	0	0	0	0	10
Libramiento de Manzanillo Norte	1	2	3	0	1	1	0	0	3	3	3	3	0	0	0	0	1	1	1	1	0	0	0	0	24
Manzanillo - Puerto Vallarta Manzanillo - Lim. Edos. Col./Jal.	1	0	0	0	1	1	0	0	1	1	2	2	0	0	1	1	1	1	0	0	0	0	0	0	13
Minatitlán - Ent. Pez Vela	0	0	0	0	1	1	0	0	0	0	0	0	0	0	0	0	0	0	0	0	0	0	0	0	2
Paso por La Salada																									
Paso por Los Asmoles																									
Ramal a Cerro de Los Juanes																									

TIPO DE VEHÍCULOS INVOLUCRADOS

2018

COLIMA

Carretera y tramo	A	C	M	O	A-A		A-B		A-C		A-M		A-O		B-C		C-C		C-M		C-O		M-M		Total de vehículos
					A	A	A	B	A	C	A	M	A	O	B	C	C	C	C	M	C	O	M	M	
Ramal a Cuyutlán																									
Tecomán - Boca de Pascuales																									

TOTAL DE TIPOS DE VEHÍCULOS INVOLUCRADOS

Totales	**18**	**37**	**11**	**4**	**13**	**15**	**1**	**1**	**21**	**21**	**9**	**9**	**5**	**4**	**1**	**1**	**11**	**12**	**6**	**6**	**6**	**3**	**2**	**2**	**219**
	18	**37**	**11**	**4**	**28**		**2**		**42**		**18**		**9**		**2**		**23**		**12**		**9**		**4**		**219**

	Tipo de vehículo	Total de vehículos	Porcentaje
A	Automóvil	82	37.44
B	Autobús	2	0.91
C	Camión sencillo y combinado, furgoneta y Pick up	94	42.92
M	Motocicletas y bicicletas	30	13.70
O	Otros (maquinaria agrícola y de construcción, tren y vehículos no identificados)	11	5.02
Total		219	100.00

RED CARRETERA LIBRE Y DE CUOTA

2018

COLIMA

Clasificación	Longitud (km)	Accidentes	Heridos	Muertos	Daños materiales (millones)	Vehículos - Kilómetro (millones)	Índice de accidentes por 10^6 de Veh-Km
Cuota	**65.70**	**10**	**11**	**2**	**0.3150**	**233.225**	**0.043**
Libre	**349.33**	**129**	**124**	**48**	**9.7300**	**1,195.237**	**0.108**
Resumen del estado	**415.03**	**139**	**135**	**50**	**10.0450**	**1,428.462**	**0.097**

CHIAPAS

Estadística de Accidentes de Tránsito, Año 2018

ÍNDICES DE ACCIDENTALIDAD

2018

CHIAPAS



NOTAS

2018

CHIAPAS

1. Tanto la longitud de la red carretera como los tramos bajo la vigilancia de la Policía Federal están en proceso de actualización, razón por la cual existen algunas diferencias respecto a las versiones de años anteriores de este documento.

ACCIDENTES DE TRÁNSITO

2018

CHIAPAS

Carretera y tramo	Longitud del camino (km)	Veh-km (millones)	Accidentes				Saldos			Índices por 10^6 de Veh-km		Índices por 10^5 de Veh-km		
			Total	Con muertos	Sólo con heridos	Equivalentes (1)	Muertos	Heridos	Daños materiales (millones)	Accidentes	Peligrosidad	Accidentes mortales	Muertos	Heridos
Arriaga - Ocozocoautla (Cuota)	93.300	151.969	28	7	5	94	7	12	2.2700	0.184	0.619	0.005	0.005	0.008
Benemérito de Las Américas - Palenque	186.400	110.240	9	3	2	47	3	10	2.5650	0.082	0.426	0.003	0.003	0.009
Catazajá - T. C. (Tuxtla Gtz. - Cd. Cuauhtémoc)	229.800	341.292	32	1	15	94	1	28	2.7305	0.094	0.275	0.000	0.000	0.008
El Suspiro - Tenosique Ent. El Suspiro - Lim. Edos. Chis./Tab.	3.310	5.870												
Ent. Jaritas - Ciudad Hidalgo	40.500	68.798	5	0	0	5	0	0	0.2750	0.073	0.073	0.000	0.000	0.000
Huixtla - El Jocote	124.300	175.361	16	1	0	34	2	3	0.8230	0.091	0.194	0.001	0.001	0.002
La Trinitaria - Benemérito de Las Américas (Benemérito de Las Américas - Lagunas de Montebello)	235.600	130.232												
La Trinitaria - Benemérito de Las Américas (La Trinitaria - Lagunas de Montebello)	39.400	55.199	7	1	2	21	1	4	0.4593	0.127	0.380	0.002	0.002	0.007
Las Choapas - Ocozocoautla (Cuota) Lim. Edos. Tab./Chis. - T. C. (Tapanatepec - Tuxtla Gutiérrez)	83.800	155.496	41	4	2	103	7	10	4.5450	0.264	0.662	0.003	0.005	0.006
Las Cruces - Arriaga	47.200	23.234	1	0	0	1	0	0	0.0550	0.043	0.043	0.000	0.000	0.000
Libramiento de Arriaga	7.750	7.230	3	0	0	3	0	0	0.1450	0.415	0.415	0.000	0.000	0.000
Libramiento de Ocozocoautla	9.500	31.326	11	0	0	11	0	0	0.5300	0.351	0.351	0.000	0.000	0.000
Malpaso - El Bellote (km 0.000 - km 55.000)	55.000	75.783	4	0	0	4	0	0	0.5350	0.053	0.053	0.000	0.000	0.000

ACCIDENTES DE TRÁNSITO

2018

CHIAPAS

Carretera y tramo	Longitud del camino (km)	Veh-km (millones)	Accidentes				Saldos			Índices por 10^6 de Veh-km		Índices por 10^5 de Veh-km		
			Total	Con muertos	Sólo con heridos	Equivalentes (1)	Muertos	Heridos	Daños materiales (millones)	Accidentes	Peligrosidad	Accidentes mortales	Muertos	Heridos
Ocozocoautla - Ent. El Sabino	21.200	48.845	3	0	1	5	0	1	0.3600	0.061	0.102	0.000	0.000	0.002
Ramal a Aeropuerto de Tuxtla Gutiérrez	14.000	28.480	2	0	0	2	0	0	0.0520	0.070	0.070	0.000	0.000	0.000
Ramal a Base Naval	9.800	6.710												
Ramal a Cascadas de Agua Azul	4.400	1.938												
Ramal a Cd. Hidalgo	26.400	79.271	15	2	1	35	3	1	0.6240	0.189	0.442	0.003	0.004	0.001
Ramal a Escolleras de Puerto Madero	3.000	4.091	1	0	0	1	0	0	0.0400	0.244	0.244	0.000	0.000	0.000
Ramal a La Gloria	10.300	5.448												
Ramal a Paredón	13.800	26.263	1	0	0	1	0	0	0.0490	0.038	0.038	0.000	0.000	0.000
Ramal a Puerto Arista	17.200	22.424	1	0	0	1	0	0	0.0060	0.045	0.045	0.000	0.000	0.000
Ramal a Unión Juárez	28.600	27.960	7	0	3	19	0	6	0.1710	0.250	0.680	0.000	0.000	0.021
Ramal Zona Arqueológica Palenque (Estatal Libre)	7.300	9.399	2	0	2	8	0	3	0.0065	0.213	0.851	0.000	0.000	0.032
Tapachula - Puerto Madero	28.400	133.569	25	6	4	77	6	8	1.0880	0.187	0.576	0.004	0.004	0.006
Tapanatepec - Talismán Lim. Edos. Oax./Chis. - Talismán	284.870	997.248	137	17	11	331	21	34	9.5200	0.137	0.332	0.002	0.002	0.003

ACCIDENTES DE TRÁNSITO

2018

CHIAPAS

Carretera y tramo	Longitud del camino (km)	Veh-km (millones)	Accidentes				Saldos			Índices por 10^6 de Veh-km		Índices por 10^5 de Veh-km		
			Total	Con muertos	Sólo con heridos	Equivalentes (1)	Muertos	Heridos	Daños materiales (millones)	Accidentes	Peligrosidad	Accidentes mortales	Muertos	Heridos
Tapanatepec - Tuxtla Gutiérrez Lim. Edos. Oax./Chis. - Tuxtla Gutiérrez	127.300	272.822	41	10	2	183	13	32	2.3130	0.150	0.671	0.004	0.005	0.012
Terán - Chicoasén	40.000	135.965	12	1	1	26	1	4	0.6150	0.088	0.191	0.001	0.001	0.003
Tuxtla Gutiérrez - Angostura	52.000	211.028												
Tuxtla Gutiérrez - Cd. Cuauhtémoc	256.800	859.629	105	9	23	323	17	58	5.1313	0.122	0.376	0.001	0.002	0.007
Tuxtla Gutiérrez - San Cristóbal de Las Casas (Cuota)	46.200	197.015	44	9	12	180	10	38	3.4890	0.223	0.914	0.005	0.005	0.019
Villahermosa - Escopetazo Lim. Edos. Tab./Chis. - Escopetazo	193.350	214.128												
Villahermosa - Francisco Escárcega Lim. Edos. Tab./Chis - Lim. Edos. Chis./Tab.	66.850	167.096	33	6	10	141	8	30	3.9703	0.197	0.844	0.004	0.005	0.018

TOTAL DE ACCIDENTES DE TRÁNSITO

Chiapas	**2,407.630**	**4,781.358**	**586**	**77**	**96**	**1,750**	**100**	**282**	**42.3679**	**0.123**	**0.366**	**0.002**	**0.002**	**0.006**

NOTA: (1) Para accidentes equivalentes un muerto = 6 accidentes y un herido = 2 accidentes

ACCIDENTES Y SALDOS POR MES

2018

CHIAPAS

Carretera y tramo	Saldos	Enero	Febrero	Marzo	Abril	Mayo	Junio	Julio	Agosto	Septiembre	Octubre	Noviembre	Diciembre
Arriaga - Ocozocoautla (Cuota)	Accidentes	5	3	4	2	3	4	2		2	1		2
	Muertos	1	0	1	1	1	1	1		0	0		1
	Heridos	0	2	2	1	0	1	3		1	2		0
	Daños materiales (millones)	0.1720	0.3050	0.4630	0.5700	0.2400	0.2350	0.1350		0.0750	0.0300		0.0450
Benemérito de Las Américas - Palenque	Accidentes			5		1				1		2	
	Muertos			1		0				1		1	
	Heridos			8		0				2		0	
	Daños materiales (millones)			1.0850		0.0500				0.3200		1.1100	
Catazajá - T. C. (Tuxtla Gtz. - Cd. Cuauhtémoc)	Accidentes	6	4	4	1		2	1	1	3	4		6
	Muertos	1	0	0	0		0	0	0	0	0		0
	Heridos	8	3	3	0		1	0	0	4	2		7
	Daños materiales (millones)	0.4330	0.2300	0.1480	0.1500		0.0450	0.0200	0.0300	1.1450	0.1680		0.3615
El Suspiro - Tenosique Ent. El Suspiro - Lim. Edos. Chis./Tab.	Accidentes												
	Muertos												
	Heridos												
	Daños materiales (millones)												
Ent. Jaritas - Ciudad Hidalgo	Accidentes	2		1			1						1
	Muertos	0		0			0						0
	Heridos	0		0			0						0
	Daños materiales (millones)	0.1100		0.0500			0.1000						0.0150
Huixtla - El Jocote	Accidentes	1	4	1				1	5	1	1	1	1
	Muertos	0	0	0				2	0	0	0	0	0
	Heridos	0	0	0				3	0	0	0	0	0
	Daños materiales (millones)	0.0250	0.0800	0.0750				0.0800	0.2600	0.1000	0.1000	0.0080	0.0950
La Trinitaria - Benemérito de Las Américas (La Trinitaria - Lagunas de Montebello)	Accidentes	2	2	1	1				1				
	Muertos	0	0	0	1				0				
	Heridos	2	0	2	0				0				
	Daños materiales (millones)	0.1470	0.1470	0.0350	0.1000				0.0303				

ACCIDENTES Y SALDOS POR MES

2018

CHIAPAS

Carretera y tramo	Saldos	Enero	Febrero	Marzo	Abril	Mayo	Junio	Julio	Agosto	Septiembre	Octubre	Noviembre	Diciembre
La Trinitaria - Benemérito de Las Américas (Benemérito de Las Américas - Lagunas de Montebello)	Accidentes												
	Muertos												
	Heridos												
	Daños materiales (millones)												
Las Choapas - Ocozocoautla (Cuota) Lim. Edos. Tab./Chis. - T. C. (Tapanatepec - Tuxtla Gutiérrez)	Accidentes	7	4	5	3	1	3	3	4	1	1	6	3
	Muertos	2	2	0	2	0	0	0	0	0	1	0	0
	Heridos	0	5	0	2	0	3	0	0	0	0	0	0
	Daños materiales (millones)	0.7050	0.5450	0.2950	0.3800	0.0100	0.2250	0.1850	0.8400	0.1000	0.0050	0.8350	0.4200
Las Cruces - Arriaga	Accidentes							1					
	Muertos							0					
	Heridos							0					
	Daños materiales (millones)							0.0550					
Libramiento de Arriaga	Accidentes		2	1									
	Muertos		0	0									
	Heridos		0	0									
	Daños materiales (millones)		0.0650	0.0800									
Libramiento de Ocozocoautla	Accidentes		1		2	2	2	1		1	1	1	
	Muertos		0		0	0	0	0		0	0	0	
	Heridos		0		0	0	0	0		0	0	0	
	Daños materiales (millones)		0.0130		0.0650	0.0620	0.1200	0.1600		0.0300	0.0450	0.0350	
Malpaso - El Bellote (km 0.000 - km 55.000)	Accidentes	1				1				1			1
	Muertos	0				0				0			0
	Heridos	0				0				0			0
	Daños materiales (millones)	0.3000				0.0950				0.0700			0.0700
Ocozocoautla - Ent. El Sabino	Accidentes		1		1					1			
	Muertos		0		0					0			
	Heridos		0		0					1			
	Daños materiales (millones)		0.0700		0.1800					0.1100			

ACCIDENTES Y SALDOS POR MES

2018

CHIAPAS

Carretera y tramo	Saldos	Enero	Febrero	Marzo	Abril	Mayo	Junio	Julio	Agosto	Septiembre	Octubre	Noviembre	Diciembre
Ramal a Aeropuerto de Tuxtla Gutiérrez	Accidentes					1					1		
	Muertos					0					0		
	Heridos					0					0		
	Daños materiales (millones)					0.0020					0.0500		
Ramal a Base Naval	Accidentes												
	Muertos												
	Heridos												
	Daños materiales (millones)												
Ramal a Cascadas de Agua Azul	Accidentes												
	Muertos												
	Heridos												
	Daños materiales (millones)												
Ramal a Cd. Hidalgo	Accidentes	3	1	1	1		1		1	2	2	1	2
	Muertos	0	0	0	0		1		2	0	0	0	0
	Heridos	0	0	0	0		0		0	0	1	0	0
	Daños materiales (millones)	0.0600	0.0600	0.0350	0.0060		0.0350		0.0450	0.1500	0.0500	0.0080	0.1750
Ramal a Escolleras de Puerto Madero	Accidentes										1		
	Muertos										0		
	Heridos										0		
	Daños materiales (millones)										0.0400		
Ramal a La Gloria	Accidentes												
	Muertos												
	Heridos												
	Daños materiales (millones)												
Ramal a Paredón	Accidentes										1		
	Muertos										0		
	Heridos										0		
	Daños materiales (millones)										0.0490		

ACCIDENTES Y SALDOS POR MES

2018

CHIAPAS

Carretera y tramo	Saldos	Enero	Febrero	Marzo	Abril	Mayo	Junio	Julio	Agosto	Septiembre	Octubre	Noviembre	Diciembre
Ramal a Puerto Arista	Accidentes									1			
	Muertos									0			
	Heridos									0			
	Daños materiales (millones)									0.0060			
Ramal a Unión Juárez	Accidentes			2			1	1	1	1	1		
	Muertos			0			0	0	0	0	0		
	Heridos			2			0	0	1	3	0		
	Daños materiales (millones)			0.0380			0.0200	0.0500	0.0200	0.0400	0.0030		
Ramal Zona Arqueológica Palenque (Estatal Libre)	Accidentes										2		
	Muertos										0		
	Heridos										3		
	Daños materiales (millones)										0.0065		
Tapachula - Puerto Madero	Accidentes	2	4	2	3	1	2	4		1	1	2	3
	Muertos	1	1	0	1	0	1	1		0	0	0	1
	Heridos	0	0	0	0	0	0	7		0	0	0	1
	Daños materiales (millones)	0.0360	0.1210	0.1400	0.0480	0.1000	0.0820	0.1210		0.0800	0.1200	0.1200	0.1200
Tapanatepec - Talismán Lim. Edos. Oax./Chis. - Talismán	Accidentes	22	9	12	10	15	10	12	6	13	9	7	12
	Muertos	4	3	2	2	1	2	4	0	1	1	1	0
	Heridos	12	3	4	3	2	0	2	0	1	3	0	4
	Daños materiales (millones)	1.9685	0.6555	1.1450	0.3870	1.0460	0.7560	0.4990	0.3950	0.7480	0.7780	0.4060	0.7360
Tapanatepec - Tuxtla Gutiérrez Lim. Edos. Oax./Chis. - Tuxtla Gutiérrez	Accidentes	8	6	8	1	5	1		6	2		3	1
	Muertos	1	1	1	0	4	0		3	1		2	0
	Heridos	12	3	0	0	7	0		1	0		9	0
	Daños materiales (millones)	0.4780	0.2820	0.3250	0.0400	0.2900	0.0300		0.3280	0.3900		0.1100	0.0400
Terán - Chicoasén	Accidentes	2		1	1	3	3		1	1			
	Muertos	0		0	0	0	0		1	0			
	Heridos	0		4	0	0	0		0	0			
	Daños materiales (millones)	0.0800		0.0300	0.0650	0.1150	0.2250		0.0700	0.0300			

ACCIDENTES Y SALDOS POR MES

2018

CHIAPAS

Carretera y tramo	Saldos	Enero	Febrero	Marzo	Abril	Mayo	Junio	Julio	Agosto	Septiembre	Octubre	Noviembre	Diciembre
Tuxtla Gutiérrez - Angostura	Accidentes												
	Muertos												
	Heridos												
	Daños materiales (millones)												
Tuxtla Gutiérrez - Cd. Cuauhtémoc	Accidentes	10	11	14	14	4	5	12	4	6	8	5	12
	Muertos	0	2	2	0	0	1	2	0	2	8	0	0
	Heridos	4	7	4	8	8	0	9	2	3	10	0	3
	Daños materiales (millones)	0.3550	0.6030	0.4040	0.6548	0.4165	0.1205	0.7435	0.1060	0.3950	0.3600	0.4030	0.5700
Tuxtla Gutiérrez - San Cristóbal de Las Casas (Cuota)	Accidentes	3	7	7	2	2	3	4	6	4	1	2	3
	Muertos	0	1	1	0	0	1	1	0	3	1	1	1
	Heridos	2	4	9	3	0	6	2	3	4	0	3	2
	Daños materiales (millones)	0.2050	0.5300	0.2575	0.1600	0.1550	0.4900	0.2950	0.3550	0.3350	0.0400	0.1165	0.5500
Villahermosa - Escopetazo Lim. Edos. Tab./Chis. - Escopetazo	Accidentes												
	Muertos												
	Heridos												
	Daños materiales (millones)												
Villahermosa - Francisco Escárcega Lim. Edos. Tab./Chis - Lim. Edos. Chis./Tab.	Accidentes	6	3	2	5	2	1	4	1	4	1	2	2
	Muertos	4	1	0	0	1	0	0	1	0	1	0	0
	Heridos	14	6	0	4	0	0	1	0	1	0	0	4
	Daños materiales (millones)	0.9500	0.2910	0.1050	0.3750	0.8620	0.0100	0.1453	0.0450	1.0400	0.0350	0.0260	0.0860

TOTAL DE ACCIDENTES Y SALDOS POR MES

Chiapas	**Accidentes**	**80**	**62**	**71**	**47**	**41**	**39**	**46**	**37**	**46**	**36**	**32**	**49**
	Muertos	**14**	**11**	**8**	**7**	**7**	**7**	**11**	**7**	**8**	**12**	**5**	**3**
	Heridos	**54**	**33**	**38**	**21**	**17**	**11**	**27**	**7**	**20**	**21**	**12**	**21**
	Daños materiales (millones)	**6.0245**	**3.9975**	**4.7105**	**3.1808**	**3.4435**	**2.4935**	**2.4888**	**2.5243**	**5.1640**	**1.8795**	**3.1775**	**3.2835**

ACCIDENTES POR DÍA DE LA SEMANA Y CONDICIONES DE LUZ

2018

CHIAPAS

Carretera y tramo	Accidentes	Día de la semana							Condiciones de luz			
		Lunes	Martes	Miércoles	Jueves	Viernes	Sábado	Domingo	Día	Crepúsculo	Noche	Alumbrado público
Arriaga - Ocozocoautla (Cuota)	Accidentes	3	5	2	6	2	6	4	11	3	14	
	Accidentes mortales	1	3	0	0	0	2	1	3	2	2	
Benemérito de Las Américas - Palenque	Accidentes	1	1	1	2	2	1	1	4	1	4	
	Accidentes mortales	1	0	1	0	1	0	0	0	1	2	
Catazajá - T. C. (Tuxtla Gtz. - Cd. Cuauhtémoc)	Accidentes	5	2	3	5	7	7	3	17	3	12	
	Accidentes mortales	0	0	0	0	0	1	0	0	0	1	
El Suspiro - Tenosique Ent. El Suspiro - Lim. Edos. Chis./Tab.	Accidentes											
	Accidentes mortales											
Ent. Jaritas - Ciudad Hidalgo	Accidentes			1	1			3	4		1	
	Accidentes mortales			0	0			0	0		0	
Huixtla - El Jocote	Accidentes	2	4	3		3	3	1	10		6	
	Accidentes mortales	0	0	0		0	1	0	1		0	
La Trinitaria - Benemérito de Las Américas (La Trinitaria - Lagunas de Montebello)	Accidentes	1	1		1		2	2	4		3	
	Accidentes mortales	0	0		0		0	1	0		1	
La Trinitaria - Benemérito de Las Américas (Benemérito de Las Américas - Lagunas de Montebello)	Accidentes											
	Accidentes mortales											
Las Choapas - Ocozocoautla (Cuota) Lim. Edos. Tab./Chis. - T. C. (Tapanatepec - Tuxtla Gutiérrez)	Accidentes	8	4	6	4	6	4	9	17	3	21	
	Accidentes mortales	1	0	0	0	1	1	1	1	0	3	
Las Cruces - Arriaga	Accidentes			1							1	
	Accidentes mortales			0							0	
Libramiento de Arriaga	Accidentes		1		1	1					3	
	Accidentes mortales		0		0	0					0	

ACCIDENTES POR DÍA DE LA SEMANA Y CONDICIONES DE LUZ

2018

CHIAPAS

Carretera y tramo	Accidentes	Día de la semana							Condiciones de luz			
		Lunes	Martes	Miércoles	Jueves	Viernes	Sábado	Domingo	Día	Crepúsculo	Noche	Alumbrado público
Libramiento de Ocozocoautla	Accidentes	3	1	2	1	1	2	1	2		9	
	Accidentes mortales	0	0	0	0	0	0	0	0		0	
Malpaso - El Bellote (km 0.000 - km 55.000)	Accidentes	1			2		1		3		1	
	Accidentes mortales	0			0		0		0		0	
Ocozocoautla - Ent. El Sabino	Accidentes			1		1		1	1		2	
	Accidentes mortales			0		0		0	0		0	
Ramal a Aeropuerto de Tuxtla Gutiérrez	Accidentes		1				1				2	
	Accidentes mortales		0				0				0	
Ramal a Base Naval	Accidentes											
	Accidentes mortales											
Ramal a Cascadas de Agua Azul	Accidentes											
	Accidentes mortales											
Ramal a Cd. Hidalgo	Accidentes	5	3	1	1	1	2	2	7		8	
	Accidentes mortales	0	1	0	0	0	0	1	1		1	
Ramal a Escolleras de Puerto Madero	Accidentes		1								1	
	Accidentes mortales		0								0	
Ramal a La Gloria	Accidentes											
	Accidentes mortales											
Ramal a Paredón	Accidentes				1						1	
	Accidentes mortales				0						0	
Ramal a Puerto Arista	Accidentes				1				1			
	Accidentes mortales				0				0			

ACCIDENTES POR DÍA DE LA SEMANA Y CONDICIONES DE LUZ

2018

CHIAPAS

Carretera y tramo	Accidentes	Día de la semana							Condiciones de luz			
		Lunes	Martes	Miércoles	Jueves	Viernes	Sábado	Domingo	Día	Crepúsculo	Noche	Alumbrado público
Ramal a Unión Juárez	Accidentes	3			3			1	5		2	
	Accidentes mortales	0			0			0	0		0	
Ramal Zona Arqueológica Palenque (Estatal Libre)	Accidentes	1						1	1		1	
	Accidentes mortales	0						0	0		0	
Tapachula - Puerto Madero	Accidentes	2	5	5	4	4	1	4	14	1	10	
	Accidentes mortales	0	2	2	0	1	0	1	4	0	2	
Tapanatepec - Talismán Lim. Edos. Oax./Chis. - Talismán	Accidentes	17	24	21	19	13	26	17	84	4	49	
	Accidentes mortales	1	3	3	5	0	4	1	11	1	5	
Tapanatepec - Tuxtla Gutiérrez Lim. Edos. Oax./Chis. - Tuxtla Gutiérrez	Accidentes	5	3	7	3	2	9	12	13	5	23	
	Accidentes mortales	0	2	1	0	0	2	5	2	1	7	
Terán - Chicoasén	Accidentes	1	1	2	3	1	1	3	6	1	5	
	Accidentes mortales	0	0	0	0	0	0	1	1	0	0	
Tuxtla Gutiérrez - Angostura	Accidentes											
	Accidentes mortales											
Tuxtla Gutiérrez - Cd. Cuauhtémoc	Accidentes	16	15	10	12	17	19	16	60		45	
	Accidentes mortales	1	0	0	0	3	0	5	2		7	
Tuxtla Gutiérrez - San Cristóbal de Las Casas (Cuota)	Accidentes	10	3	6	2	5	9	9	22	1	21	
	Accidentes mortales	4	0	0	0	1	1	3	5	0	4	
Villahermosa - Escopetazo Lim. Edos. Tab./Chis. - Escopetazo	Accidentes											
	Accidentes mortales											
Villahermosa - Francisco Escárcega Lim. Edos. Tab./Chis - Lim. Edos. Chis./Tab.	Accidentes	4	6	7	5	2	4	5	19	4	10	
	Accidentes mortales	1	0	2	2	0	0	1	5	0	1	

ACCIDENTES POR DÍA DE LA SEMANA Y CONDICIONES DE LUZ

2018

CHIAPAS

Carretera y tramo	Accidentes	Día de la semana							Condiciones de luz			
		Lunes	Martes	Miércoles	Jueves	Viernes	Sábado	Domingo	Día	Crepúsculo	Noche	Alumbrado público

TOTAL DE ACCIDENTES DE POR DÍA DE LA SEMANA Y CONDICIONES DE LUZ

Chiapas	**Accidentes**	**88**	**81**	**79**	**77**	**68**	**98**	**95**	**305**	**26**	**255**	**0**
	Accidentes mortales	**10**	**11**	**9**	**7**	**7**	**12**	**21**	**36**	**5**	**36**	**0**

ACCIDENTES EN PERIODOS FESTIVOS

2018

CHIAPAS

Carretera y tramo	Saldos	Año nuevo 01/Ene/2018	Día de la Constitución 03/Feb/2018 05/Feb/2018	Natalicio Benito Juárez 17/Mar/2018 19/Mar/2018	Días Santos 29/Mar/2018 01/Abr/2018	Día del trabajo 01/May/2018	Batalla de Puebla 05/May/2018	Indepen-dencia 15/Sep/2018 16/Sep/2018	Día de muertos 02/Nov/2018 04/Nov/2018	Revolución 16/Nov/2018 19/Nov/2018	Navidad 22/Dic/2018 25/Dic/2018
Arriaga - Ocozocoautla (Cuota)	Accidentes	1		2							
	Muertos	0		1							
	Heridos	0		2							
	Daños materiales (millones)	0.0020		0.4180							
Benemérito de Las Américas - Palenque	Accidentes				1				1		
	Muertos				0				0		
	Heridos				6				0		
	Daños materiales (millones)				0.0400				0.2600		
Catazajá - T. C. (Tuxtla Gtz. - Cd. Cuauhtémoc)	Accidentes			1	2						1
	Muertos			0	0						0
	Heridos			1	0						1
	Daños materiales (millones)			0.0150	0.0780						0.0110
El Suspiro - Tenosique Ent. El Suspiro - Lim. Edos. Chis./Tab.	Accidentes										
	Muertos										
	Heridos										
	Daños materiales (millones)										
Ent. Jaritas - Ciudad Hidalgo	Accidentes										
	Muertos										
	Heridos										
	Daños materiales (millones)										
Huixtla - El Jocote	Accidentes										
	Muertos										
	Heridos										
	Daños materiales (millones)										
La Trinitaria - Benemérito de Las Américas (La Trinitaria - Lagunas de Montebello)	Accidentes		1								
	Muertos		0								
	Heridos		0								
	Daños materiales (millones)		0.0870								

ACCIDENTES EN PERIODOS FESTIVOS

2018

CHIAPAS

Carretera y tramo	Saldos	Año nuevo 01/Ene/2018	Día de la Constitución 03/Feb/2018 05/Feb/2018	Natalicio Benito Juárez 17/Mar/2018 19/Mar/2018	Días Santos 29/Mar/2018 01/Abr/2018	Día del trabajo 01/May/2018	Batalla de Puebla 05/May/2018	Indepen-dencia 15/Sep/2018 16/Sep/2018	Día de muertos 02/Nov/2018 04/Nov/2018	Revolución 16/Nov/2018 19/Nov/2018	Navidad 22/Dic/2018 25/Dic/2018
La Trinitaria - Benemérito de Las Américas (Benemérito de Las Américas - Lagunas de Montebello)	Accidentes										
	Muertos										
	Heridos										
	Daños materiales (millones)										
Las Choapas - Ocozocoautla (Cuota) Lim. Edos. Tab./Chis. - T. C. (Tapanatepec - Tuxtla Gutiérrez)	Accidentes		1		1					2	
	Muertos		0		0					0	
	Heridos		3		0					0	
	Daños materiales (millones)		0.2300		0.0900					0.5150	
Las Cruces - Arriaga	Accidentes										
	Muertos										
	Heridos										
	Daños materiales (millones)										
Libramiento de Arriaga	Accidentes										
	Muertos										
	Heridos										
	Daños materiales (millones)										
Libramiento de Ocozocoautla	Accidentes										
	Muertos										
	Heridos										
	Daños materiales (millones)										
Malpaso - El Bellote (km 0.000 - km 55.000)	Accidentes										
	Muertos										
	Heridos										
	Daños materiales (millones)										
Ocozocoautla - Ent. El Sabino	Accidentes										
	Muertos										
	Heridos										
	Daños materiales (millones)										

ACCIDENTES EN PERIODOS FESTIVOS

2018

CHIAPAS

Carretera y tramo	Saldos	Año nuevo 01/Ene/2018	Día de la Constitución 03/Feb/2018 05/Feb/2018	Natalicio Benito Juárez 17/Mar/2018 19/Mar/2018	Días Santos 29/Mar/2018 01/Abr/2018	Día del trabajo 01/May/2018	Batalla de Puebla 05/May/2018	Indepen-dencia 15/Sep/2018 16/Sep/2018	Día de muertos 02/Nov/2018 04/Nov/2018	Revolución 16/Nov/2018 19/Nov/2018	Navidad 22/Dic/2018 25/Dic/2018
Ramal a Aeropuerto de Tuxtla Gutiérrez	Accidentes										
	Muertos										
	Heridos										
	Daños materiales (millones)										
Ramal a Base Naval	Accidentes										
	Muertos										
	Heridos										
	Daños materiales (millones)										
Ramal a Cascadas de Agua Azul	Accidentes										
	Muertos										
	Heridos										
	Daños materiales (millones)										
Ramal a Cd. Hidalgo	Accidentes	1	1							1	
	Muertos	0	0							0	
	Heridos	0	0							0	
	Daños materiales (millones)	0.0300	0.0600							0.0080	
Ramal a Escolleras de Puerto Madero	Accidentes										
	Muertos										
	Heridos										
	Daños materiales (millones)										
Ramal a La Gloria	Accidentes										
	Muertos										
	Heridos										
	Daños materiales (millones)										
Ramal a Paredón	Accidentes										
	Muertos										
	Heridos										
	Daños materiales (millones)										

ACCIDENTES EN PERIODOS FESTIVOS

2018

CHIAPAS

Carretera y tramo	Saldos	Año nuevo 01/Ene/2018	Día de la Constitución 03/Feb/2018 05/Feb/2018	Natalicio Benito Juárez 17/Mar/2018 19/Mar/2018	Días Santos 29/Mar/2018 01/Abr/2018	Día del trabajo 01/May/2018	Batalla de Puebla 05/May/2018	Indepen-dencia 15/Sep/2018 16/Sep/2018	Día de muertos 02/Nov/2018 04/Nov/2018	Revolución 16/Nov/2018 19/Nov/2018	Navidad 22/Dic/2018 25/Dic/2018
Ramal a Puerto Arista	Accidentes										
	Muertos										
	Heridos										
	Daños materiales (millones)										
Ramal a Unión Juárez	Accidentes				1						
	Muertos				0						
	Heridos				2						
	Daños materiales (millones)				0.0130						
Ramal Zona Arqueológica Palenque (Estatal Libre)	Accidentes										
	Muertos										
	Heridos										
	Daños materiales (millones)										
Tapachula - Puerto Madero	Accidentes				1				1		
	Muertos				0				0		
	Heridos				0				0		
	Daños materiales (millones)				0.1000				0.0600		
Tapanatepec - Talismán Lim. Edos. Oax./Chis. - Talismán	Accidentes	2	2	1			1			2	2
	Muertos	0	1	0			0			0	0
	Heridos	0	0	0			0			0	3
	Daños materiales (millones)	0.0500	0.1750	0.0300			0.0500			0.1100	0.1100
Tapanatepec - Tuxtla Gutiérrez Lim. Edos. Oax./Chis. - Tuxtla Gutiérrez	Accidentes	1			2	2				2	
	Muertos	0			0	2				1	
	Heridos	0			0	0				9	
	Daños materiales (millones)	0.0400			0.0800	0.1800				0.0700	
Terán - Chicoasén	Accidentes						1				
	Muertos						0				
	Heridos						0				
	Daños materiales (millones)						0.0200				

ACCIDENTES EN PERIODOS FESTIVOS

2018

CHIAPAS

Carretera y tramo	Saldos	Año nuevo 01/Ene/2018	Día de la Constitución 03/Feb/2018 05/Feb/2018	Natalicio Benito Juárez 17/Mar/2018 19/Mar/2018	Días Santos 29/Mar/2018 01/Abr/2018	Día del trabajo 01/May/2018	Batalla de Puebla 05/May/2018	Indepen-dencia 15/Sep/2018 16/Sep/2018	Día de muertos 02/Nov/2018 04/Nov/2018	Revolución 16/Nov/2018 19/Nov/2018	Navidad 22/Dic/2018 25/Dic/2018
Tuxtla Gutiérrez - Angostura	Accidentes										
	Muertos										
	Heridos										
	Daños materiales (millones)										
Tuxtla Gutiérrez - Cd. Cuauhtémoc	Accidentes		1		2			1			1
	Muertos		0		0			0			0
	Heridos		0		4			0			0
	Daños materiales (millones)		0.0040		0.1650			0.0300			0.0350
Tuxtla Gutiérrez - San Cristóbal de Las Casas (Cuota)	Accidentes										
	Muertos										
	Heridos										
	Daños materiales (millones)										
Villahermosa - Escopetazo Lim. Edos. Tab./Chis. - Escopetazo	Accidentes										
	Muertos										
	Heridos										
	Daños materiales (millones)										
Villahermosa - Francisco Escárcega Lim. Edos. Tab./Chis - Lim. Edos. Chis./Tab.	Accidentes				1						1
	Muertos				0						0
	Heridos				0						1
	Daños materiales (millones)				0.0500						0.0160

TOTAL DE ACCIDENTES EN PERIODOS FESTIVOS

Chiapas	**Accidentes**	**5**	**6**	**4**	**11**	**2**	**2**	**1**	**2**	**7**	**5**
	Muertos	**0**	**1**	**1**	**0**	**2**	**0**	**0**	**0**	**1**	**0**
	Heridos	**0**	**3**	**3**	**12**	**0**	**0**	**0**	**0**	**9**	**5**
	Daños materiales (millones)	**0.1220**	**0.5560**	**0.4630**	**0.6160**	**0.1800**	**0.0700**	**0.0300**	**0.3200**	**0.7030**	**0.1720**

ACCIDENTES POR KILÓMETRO

2018

CHIAPAS

CARRETERA Y TRAMO: Arriaga - Ocozocoautla (Cuota) INICIA EN KM: 0+000 FINALIZA EN KM: 93+300

SALDOS				CAUSAS					KILÓMETRO
1	0	0	20,000	1	1	0	0	0	E
2	1	2	418,000	1	1	0	0	0	B D ♿ ♿ ♿ ♿ ♿ ♿ Δ Δ Δ Δ
1	0	0	50,000	0	1	0	0	0	E
1	0	0	200,000	1	0	0	0	1	A
1	1	0	115,000	1	0	0	0	0	F ♿ ♿ ♿ ♿ ♿ ♿
1	0	0	30,000	1	0	0	0	0	E
1	1	0	25,000	1	0	0	0	0	A ♿ ♿ ♿ ♿ ♿ ♿
1	0	0	15,000	1	0	0	0	0	E
1	0	0	20,000	0	0	1	0	0	E
1	0	0	500,000	1	0	0	0	0	A
1	1	0	100,000	2	0	0	0	0	A ♿ ♿ ♿ ♿ ♿ ♿
1	1	1	70,000	1	0	0	0	0	C ♿ ♿ ♿ ♿ ♿ ♿ Δ Δ
ACCIDENTES	MUERTOS	HERIDOS	DAÑOS MATERIALES	CONDUCTOR	VEHÍCULO	CAMINO	GANADO	A. NATURAL	

0 5 10 15 20 25 30 35 40

5 10 15 20 25 30 35 40 45 50 55 60 65 70 75 80 85 90

NÚMERO Y CLASIFICACIÓN DE ACCIDENTES

CLAVE	CLASIFICACIÓN DEL ACCIDENTE	CLAVE	CLASIFICACIÓN DEL ACCIDENTE
A	SALIDA DEL CAMINO	J	COLISIÓN CON BICICLETA
B	VOLCADURA	K	COLISIÓN SIN ESPECIFICAR
C	CHOQUE POR ALCANCE	L	COLISIÓN CONTRA VEHÍCULO
D	CHOQUE LATERAL	M	CHOQUE CONTRA SEMOVIENTE
E	CHOQUE CONTRA OBJETO FIJO	N	RELATIVO A LA CARGA
F	CHOQUE FRONTAL	O	OTROS
G	COLISIÓN CON MOTOCICLETA		- COLISIÓN CONTRA JINETE - CHOQUE CONTRA OTROS OBJETOS
H	ATROPELLAMIENTO		- CAIDA DE PASAJERO - DESPRENDIMIENTO DE EJE/NEUMÁTICO
			- INCENDIO - SIN DATO

ACCIDENTES EQUIVALENTES

♿ UN MUERTO = 6 ACCIDENTES

Δ UN HERIDO = 2 ACCIDENTES

ACCIDENTES POR KILÓMETRO

2018

CHIAPAS

CARRETERA Y TRAMO: Arriaga - Ocozocoautla (Cuota) INICIA EN KM: 0+000 FINALIZA EN KM: 93+300

SALDOS	CAUSAS	KILÓMETRO
ACCIDENTES / MUERTOS / HERIDOS / DAÑOS / MATERIALES	CONDUCTOR / VEHÍCULO / CAMINO / GANADO / A. NATURAL	
1 0 0 100,000	1 0 0 0 0	45
1 0 0 2,000	1 0 0 0 0	A
		A
		50
		55
		60
		65
1 0 1 20,000	1 0 1 0 0	70
1 0 1 30,000	1 0 0 0 0	E Δ Δ
		E Δ Δ
2 1 3 135,000	2 0 0 0 0	75
2 0 0 170,000	2 0 0 0 0	D F 🚶🚶🚶 🚶🚶🚶 Δ Δ Δ Δ
1 0 2 5,000	1 3 0 0 0	C E
		E Δ Δ Δ Δ
1 0 2 30,000	1 0 0 0 0	80
		E Δ Δ Δ Δ
1 0 0 45,000	1 0 0 0 0	
1 0 0 20,000	2 0 0 0 0	D
		D
1 0 0 30,000	1 0 0 0 0	85
		B
1 0 0 20,000	2 0 0 0 0	A

5 10 15 20 25 30 35 40 45 50 55 60 65 70 75 80 85 90

NÚMERO Y CLASIFICACIÓN DE ACCIDENTES

CLAVE	CLASIFICACIÓN DEL ACCIDENTE	CLAVE	CLASIFICACIÓN DEL ACCIDENTE
A	SALIDA DEL CAMINO	J	COLISIÓN CON BICICLETA
B	VOLCADURA	K	COLISIÓN SIN ESPECIFICAR
C	CHOQUE POR ALCANCE	L	COLISIÓN CONTRA VEHÍCULO
D	CHOQUE LATERAL	M	CHOQUE CONTRA SEMOVIENTE
E	CHOQUE CONTRA OBJETO FIJO	N	RELATIVO A LA CARGA
F	CHOQUE FRONTAL	O	OTROS
G	COLISIÓN CON MOTOCICLETA		- COLISIÓN CONTRA JINETE - CHOQUE CONTRA OTROS OBJETOS
H	ATROPELLAMIENTO		- CAIDA DE PASAJERO - DESPRENDIMIENTO DE EJE/NEUMÁTICO
			- INCENDIO - SIN DATO

ACCIDENTES EQUIVALENTES

🚶	UN MUERTO = 6 ACCIDENTES
Δ	UN HERIDO = 2 ACCIDENTES

ACCIDENTES POR KILÓMETRO

2018

CHIAPAS

CARRETERA Y TRAMO: Arriaga - Ocozocoautla (Cuota) INICIA EN KM: 0+000 FINALIZA EN KM: 93+300

ACCIDENTES	MUERTOS	HERIDOS	DAÑOS	MATERIALES
1	1	0	100,000	

CONDUCTOR	VEHÍCULO	CAMINO	GANADO	A. NATURAL
1	0	0	0	0

SALDOS

CAUSAS

KILÓMETRO



NÚMERO Y CLASIFICACIÓN DE ACCIDENTES

CLAVE	CLASIFICACIÓN DEL ACCIDENTE
A	SALIDA DEL CAMINO
B	VOLCADURA
C	CHOQUE POR ALCANCE
D	CHOQUE LATERAL
E	CHOQUE CONTRA OBJETO FIJO
F	CHOQUE FRONTAL
G	COLISIÓN CON MOTOCICLETA
H	ATROPELLAMIENTO

CLAVE	CLASIFICACIÓN DEL ACCIDENTE
J	COLISIÓN CON BICICLETA
K	COLISIÓN SIN ESPECIFICAR
L	COLISIÓN CONTRA VEHÍCULO
M	CHOQUE CONTRA SEMOVIENTE
N	RELATIVO A LA CARGA
O	OTROS

- COLISIÓN CONTRA JINETE
- CAIDA DE PASAJERO
- INCENDIO
- CHOQUE CONTRA OTROS OBJETOS
- DESPRENDIMIENTO DE EJE/NEUMÁTICO
- SIN DATO

ACCIDENTES EQUIVALENTES

- UN MUERTO = 6 ACCIDENTES
- Δ UN HERIDO = 2 ACCIDENTES

ACCIDENTES POR KILÓMETRO

2018

CHIAPAS

CARRETERA Y TRAMO: Benemérito de Las Américas - Palenque INICIA EN KM: 0+000 FINALIZA EN KM: 186+400

ACCIDENTES	MUERTOS	HERIDOS	DAÑOS	MATERIALES
1	0	0	50,000	
1	0	2	70,000	
2	0	6	115,000	
1	1	2	320,000	

CONDUCTOR	VEHÍCULO	CAMINO	GANADO	A. NATURAL
2	0	0	0	0
1	0	0	0	0
2	0	0	0	0
1	0	0	0	0

SALDOS CAUSAS

KILÓMETRO



NÚMERO Y CLASIFICACIÓN DE ACCIDENTES

CLAVE	CLASIFICACIÓN DEL ACCIDENTE	CLAVE	CLASIFICACIÓN DEL ACCIDENTE
A	SALIDA DEL CAMINO	J	COLISIÓN CON BICICLETA
B	VOLCADURA	K	COLISIÓN SIN ESPECIFICAR
C	CHOQUE POR ALCANCE	L	COLISIÓN CONTRA VEHÍCULO
D	CHOQUE LATERAL	M	CHOQUE CONTRA SEMOVIENTE
E	CHOQUE CONTRA OBJETO FIJO	N	RELATIVO A LA CARGA
F	CHOQUE FRONTAL	O	OTROS
G	COLISIÓN CON MOTOCICLETA		- COLISIÓN CONTRA JINETE - CHOQUE CONTRA OTROS OBJETOS - CAIDA DE PASAJERO - DESPRENDIMIENTO DE EJE/NEUMÁTICO - INCENDIO - SIN DATO
H	ATROPELLAMIENTO		

ACCIDENTES EQUIVALENTES

🚶	UN MUERTO = 6 ACCIDENTES
Δ	UN HERIDO = 2 ACCIDENTES

ACCIDENTES POR KILÓMETRO

2018

CHIAPAS

CARRETERA Y TRAMO: Benemérito de Las Américas - Palenque INICIA EN KM: 0+000 FINALIZA EN KM: 186+400

KILÓMETRO	SALDOS				CAUSAS				
	ACCIDENTES	MUERTOS	HERIDOS	DAÑOS MATERIALES	CONDUCTOR	VEHÍCULO	CAMINO	GANADO	A. NATURAL
60	1	1	0	800,000	1	0	0	0	0
85	1	0	0	260,000	1	0	2	0	1



NÚMERO Y CLASIFICACIÓN DE ACCIDENTES

CLAVE	CLASIFICACIÓN DEL ACCIDENTE
A	SALIDA DEL CAMINO
B	VOLCADURA
C	CHOQUE POR ALCANCE
D	CHOQUE LATERAL
E	CHOQUE CONTRA OBJETO FIJO
F	CHOQUE FRONTAL
G	COLISIÓN CON MOTOCICLETA
H	ATROPELLAMIENTO

CLAVE	CLASIFICACIÓN DEL ACCIDENTE
J	COLISIÓN CON BICICLETA
K	COLISIÓN SIN ESPECIFICAR
L	COLISIÓN CONTRA VEHÍCULO
M	CHOQUE CONTRA SEMOVIENTE
N	RELATIVO A LA CARGA
O	OTROS

- COLISIÓN CONTRA JINETE
- CAIDA DE PASAJERO
- INCENDIO
- CHOQUE CONTRA OTROS OBJETOS
- DESPRENDIMIENTO DE EJE/NEUMÁTICO
- SIN DATO

ACCIDENTES EQUIVALENTES

♿	UN MUERTO = 6 ACCIDENTES
Δ	UN HERIDO = 2 ACCIDENTES

ACCIDENTES POR KILÓMETRO

2018

CHIAPAS

CARRETERA Y TRAMO: Benemérito de Las Américas - Palenque INICIA EN KM: 0+000 FINALIZA EN KM: 186+400

SALDOS				CAUSAS				
ACCIDENTES	MUERTOS	HERIDOS	DAÑOS MATERIALES	CONDUCTOR	VEHÍCULO	CAMINO	GANADO	A. NATURAL
1	1	0	850,000	1	0	0	0	0
1	0	0	100,000	1	0	0	0	0



CLAVE	CLASIFICACIÓN DEL ACCIDENTE	CLAVE	CLASIFICACIÓN DEL ACCIDENTE
A	SALIDA DEL CAMINO	J	COLISIÓN CON BICICLETA
B	VOLCADURA	K	COLISIÓN SIN ESPECIFICAR
C	CHOQUE POR ALCANCE	L	COLISIÓN CONTRA VEHÍCULO
D	CHOQUE LATERAL	M	CHOQUE CONTRA SEMOVIENTE
E	CHOQUE CONTRA OBJETO FIJO	N	RELATIVO A LA CARGA
F	CHOQUE FRONTAL	O	OTROS
G	COLISIÓN CON MOTOCICLETA		- COLISIÓN CONTRA JINETE - CHOQUE CONTRA OTROS OBJETOS
H	ATROPELLAMIENTO		- CAIDA DE PASAJERO - DESPRENDIMIENTO DE EJE/NEUMÁTICO
			- INCENDIO - SIN DATO

ACCIDENTES EQUIVALENTES

- UN MUERTO = 6 ACCIDENTES
- Δ UN HERIDO = 2 ACCIDENTES

ACCIDENTES POR KILÓMETRO

2018

CHIAPAS

CARRETERA Y TRAMO: Benemérito de Las Américas - Palenque INICIA EN KM: 0+000 FINALIZA EN KM: 186+400

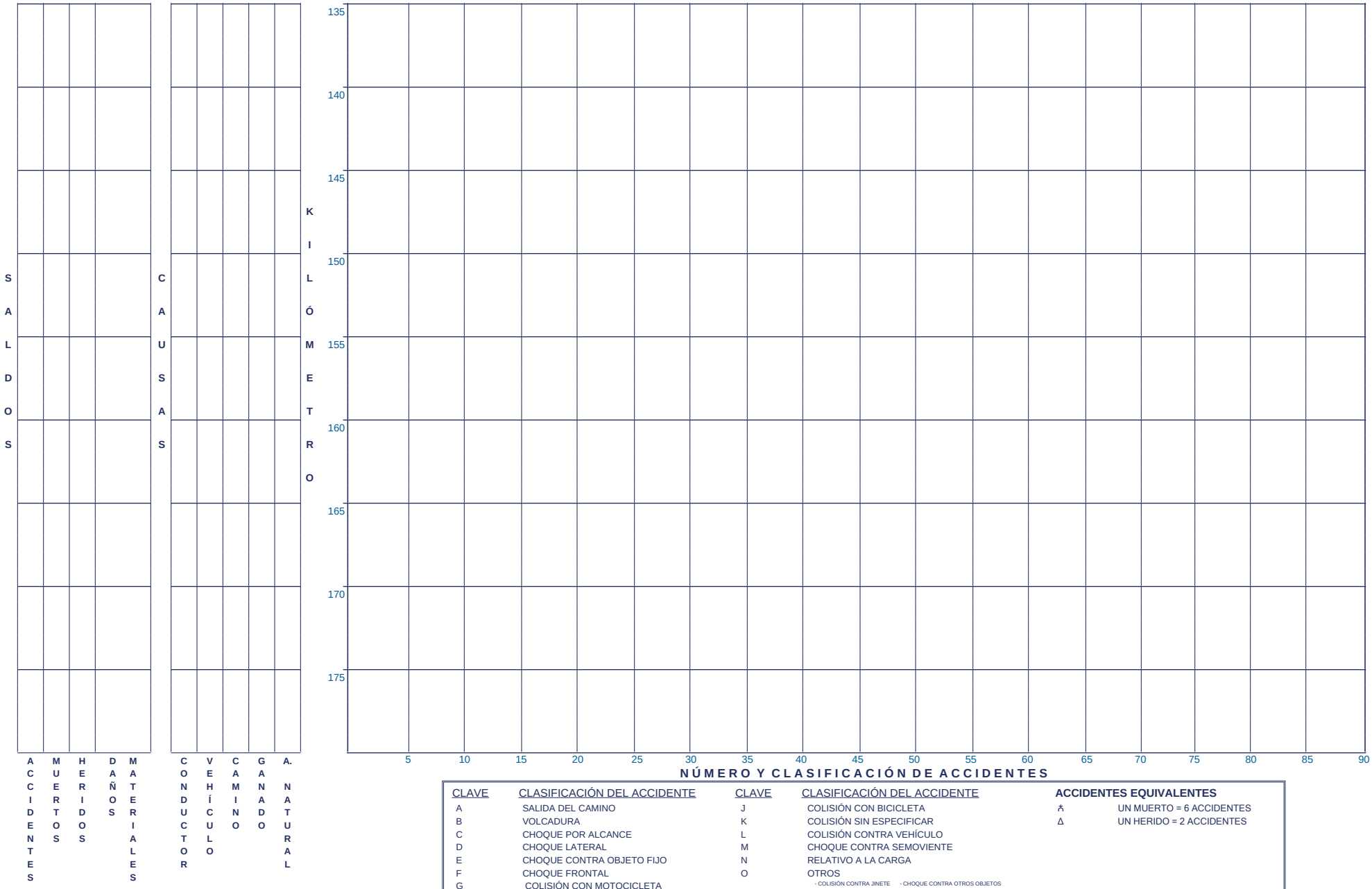

CLAVE	CLASIFICACIÓN DEL ACCIDENTE	CLAVE	CLASIFICACIÓN DEL ACCIDENTE
A	SALIDA DEL CAMINO	J	COLISIÓN CON BICICLETA
B	VOLCADURA	K	COLISIÓN SIN ESPECIFICAR
C	CHOQUE POR ALCANCE	L	COLISIÓN CONTRA VEHÍCULO
D	CHOQUE LATERAL	M	CHOQUE CONTRA SEMOVIENTE
E	CHOQUE CONTRA OBJETO FIJO	N	RELATIVO A LA CARGA
F	CHOQUE FRONTAL	O	OTROS
G	COLISIÓN CON MOTOCICLETA		- COLISIÓN CONTRA JINETE - CHOQUE CONTRA OTROS OBJETOS
H	ATROPELLAMIENTO		- CAIDA DE PASAJERO - DESPRENDIMIENTO DE EJE/NEUMÁTICO
			- INCENDIO - SIN DATO

ACCIDENTES EQUIVALENTES

♱	UN MUERTO = 6 ACCIDENTES
Δ	UN HERIDO = 2 ACCIDENTES

ACCIDENTES POR KILÓMETRO

2018

CHIAPAS

CARRETERA Y TRAMO: Benemérito de Las Américas - Palenque INICIA EN KM: 0+000 FINALIZA EN KM: 186+400

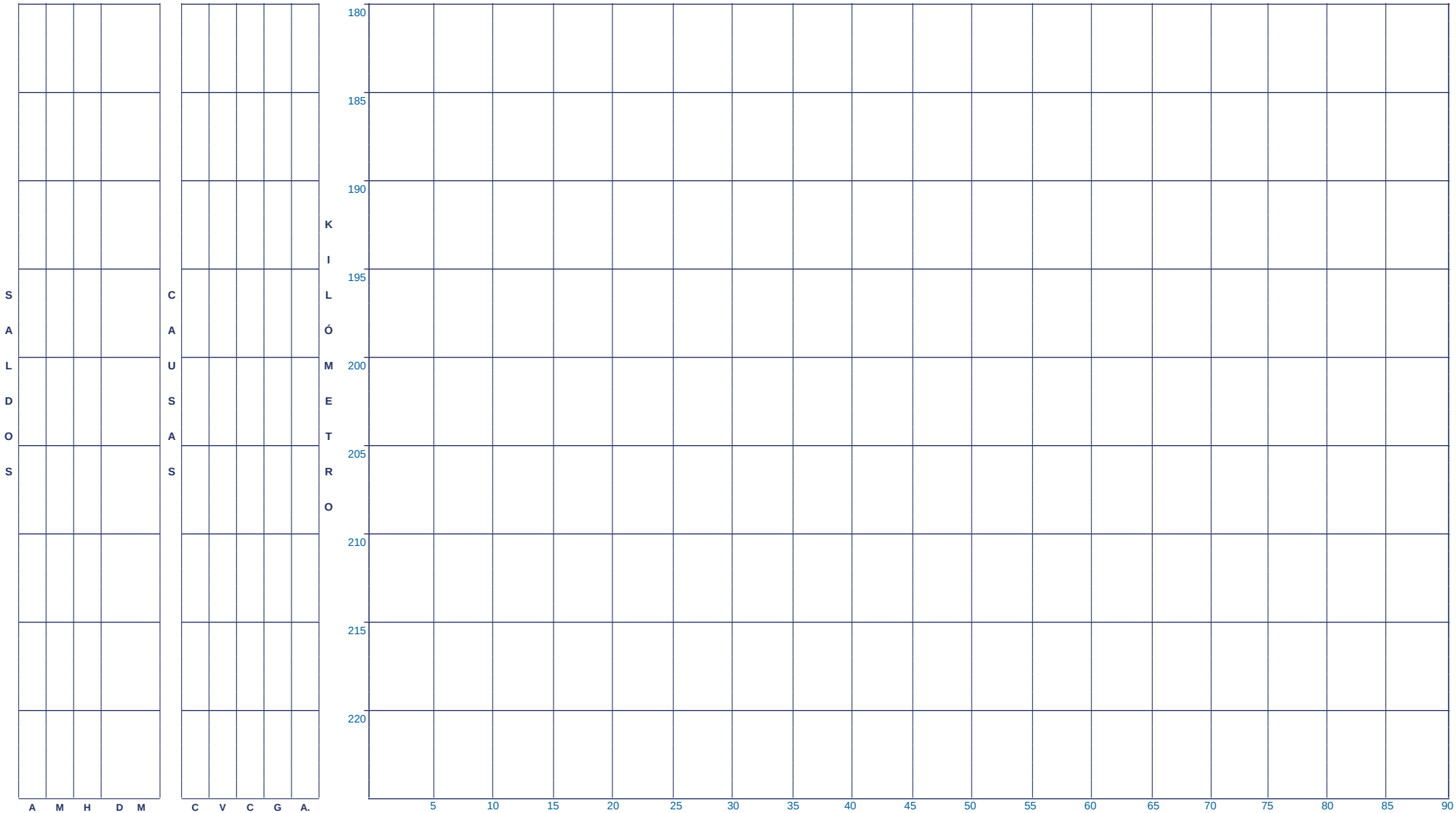

CLAVE	CLASIFICACIÓN DEL ACCIDENTE
A	SALIDA DEL CAMINO
B	VOLCADURA
C	CHOQUE POR ALCANCE
D	CHOQUE LATERAL
E	CHOQUE CONTRA OBJETO FIJO
F	CHOQUE FRONTAL
G	COLISIÓN CON MOTOCICLETA
H	ATROPELLAMIENTO

CLAVE	CLASIFICACIÓN DEL ACCIDENTE
J	COLISIÓN CON BICICLETA
K	COLISIÓN SIN ESPECIFICAR
L	COLISIÓN CONTRA VEHÍCULO
M	CHOQUE CONTRA SEMOVIENTE
N	RELATIVO A LA CARGA
O	OTROS

- COLISIÓN CONTRA JINETE
- CAIDA DE PASAJERO
- INCENDIO
- CHOQUE CONTRA OTROS OBJETOS
- DESPRENDIMIENTO DE EJE/NEUMÁTICO
- SIN DATO

ACCIDENTES EQUIVALENTES

♿	UN MUERTO = 6 ACCIDENTES
Δ	UN HERIDO = 2 ACCIDENTES

ACCIDENTES POR KILÓMETRO

2018

CHIAPAS

CARRETERA Y TRAMO: Catazajá - T. C. (Tuxtla Gtz. - Cd. Cuauhtémoc) INICIA EN KM: 0+000 FINALIZA EN KM: 229+800

ACCIDENTES	MUERTOS	HERIDOS	DAÑOS	MATERIALES	CONDUCTOR	VEHÍCULO	CAMINO	GANADO	A. NATURAL
1	0	1	15,000		1	0	0	0	0
1	0	1	100,000		1	0	0	0	0
2	0	3	66,000		2	0	0	0	0
1	1	4	280,000		2	0	0	0	0
1	0	3	300,000		1	0	0	0	0
1	0	0	3,000		1	0	2	0	1
1	0	0	1,500		1	0	0	0	0
1	0	0	150,000		1	0	0	0	0
1	0	0	20,000		1	0	1	0	0
2	0	2	45,000		2	0	0	0	0
1	0	0	35,000		1	0	0	0	0
1	0	1	4,000		1	0	0	0	0
2	0	2	98,000		2	0	2	0	1
2	0	1	55,000		2	0	0	0	0
2	0	3	40,000		2	0	0	0	0
3	0	0	1,190,000		3	0	1	0	0
1	0	0	20,000		1	0	0	0	0
3	0	7	135,000		3	0	2	0	1
1	0	0	65,000		1	0	2	0	1

SALDOS CAUSAS

KILÓMETRO

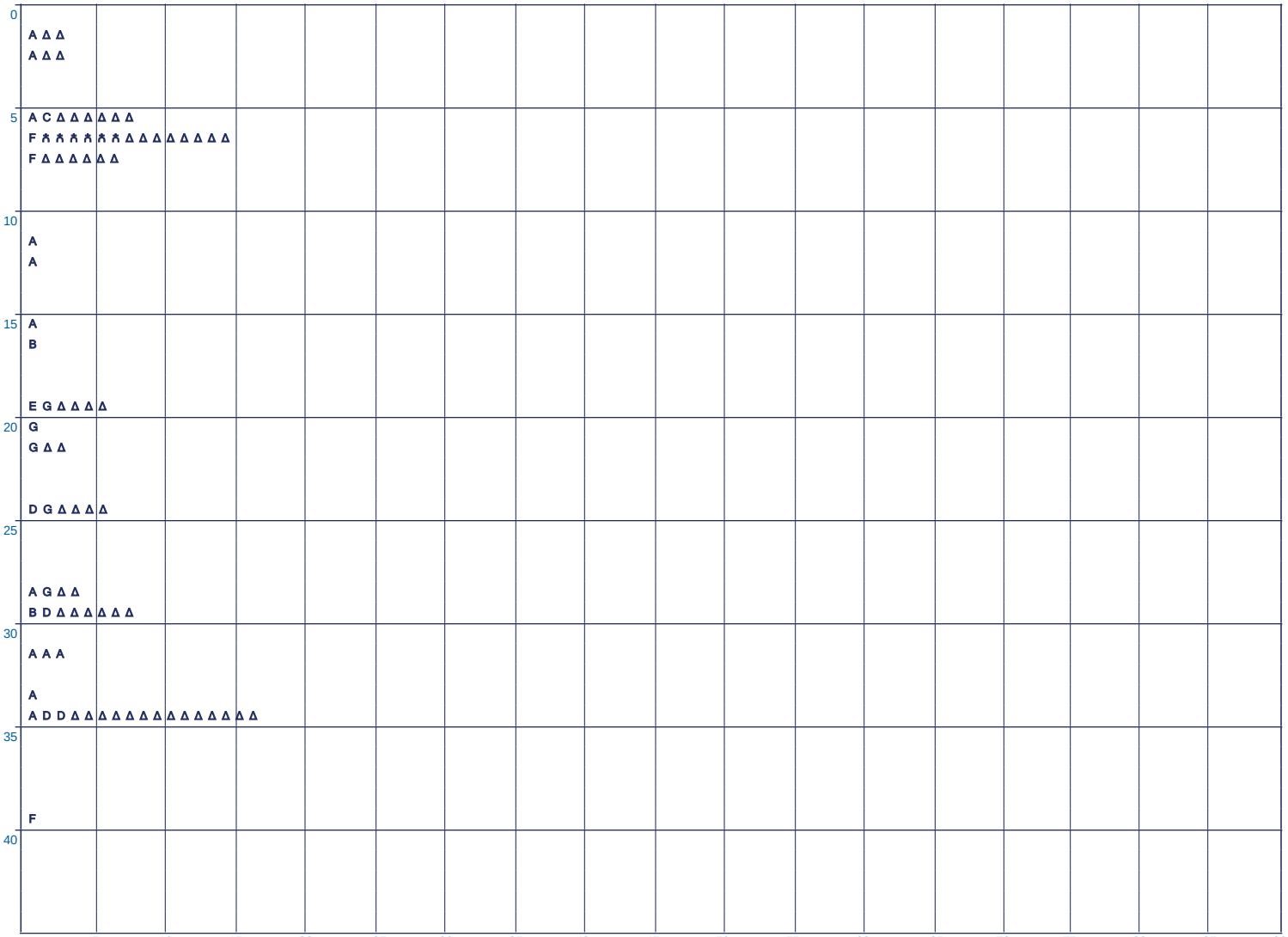

NÚMERO Y CLASIFICACIÓN DE ACCIDENTES

CLAVE	CLASIFICACIÓN DEL ACCIDENTE	CLAVE	CLASIFICACIÓN DEL ACCIDENTE
A	SALIDA DEL CAMINO	J	COLISIÓN CON BICICLETA
B	VOLCADURA	K	COLISIÓN SIN ESPECIFICAR
C	CHOQUE POR ALCANCE	L	COLISIÓN CONTRA VEHÍCULO
D	CHOQUE LATERAL	M	CHOQUE CONTRA SEMOVIENTE
E	CHOQUE CONTRA OBJETO FIJO	N	RELATIVO A LA CARGA
F	CHOQUE FRONTAL	O	OTROS
G	COLISIÓN CON MOTOCICLETA		- COLISIÓN CONTRA JINETE - CHOQUE CONTRA OTROS OBJETOS - CAIDA DE PASAJERO - DESPRENDIMIENTO DE EJE/NEUMÁTICO - INCENDIO - SIN DATO
H	ATROPELLAMIENTO		

ACCIDENTES EQUIVALENTES

☠	UN MUERTO = 6 ACCIDENTES
Δ	UN HERIDO = 2 ACCIDENTES

ACCIDENTES POR KILÓMETRO

2018

CHIAPAS

CARRETERA Y TRAMO: Catazajá - T. C. (Tuxtla Gtz. - Cd. Cuauhtémoc) INICIA EN KM: 0+000 FINALIZA EN KM: 229+800

	ACCIDENTES	MUERTOS	HERIDOS	DAÑOS	MATERIALES	CONDUCTOR	VEHÍCULO	CAMINO	GANADO	A. NATURAL
SALDOS	1	0	0	10,000		1	0	2	0	1
	1	0	0	13,000		1	0	2	0	1

CAUSAS

KILÓMETRO

45 50 55 60 65 70 75 80 85

A
F

5 10 15 20 25 30 35 40 45 50 55 60 65 70 75 80 85 90

NÚMERO Y CLASIFICACIÓN DE ACCIDENTES



CLAVE	CLASIFICACIÓN DEL ACCIDENTE	CLAVE	CLASIFICACIÓN DEL ACCIDENTE
A	SALIDA DEL CAMINO	J	COLISIÓN CON BICICLETA
B	VOLCADURA	K	COLISIÓN SIN ESPECIFICAR
C	CHOQUE POR ALCANCE	L	COLISIÓN CONTRA VEHÍCULO
D	CHOQUE LATERAL	M	CHOQUE CONTRA SEMOVIENTE
E	CHOQUE CONTRA OBJETO FIJO	N	RELATIVO A LA CARGA
F	CHOQUE FRONTAL	O	OTROS
G	COLISIÓN CON MOTOCICLETA		- COLISIÓN CONTRA JINETE - CHOQUE CONTRA OTROS OBJETOS
H	ATROPELLAMIENTO		- CAIDA DE PASAJERO - DESPRENDIMIENTO DE EJE/NEUMÁTICO
			- INCENDIO - SIN DATO

ACCIDENTES EQUIVALENTES

ħ UN MUERTO = 6 ACCIDENTES

Δ UN HERIDO = 2 ACCIDENTES

ACCIDENTES POR KILÓMETRO

2018

CHIAPAS

CARRETERA Y TRAMO: Catazajá - T. C. (Tuxtla Gtz. - Cd. Cuauhtémoc) INICIA EN KM: 0+000 FINALIZA EN KM: 229+800

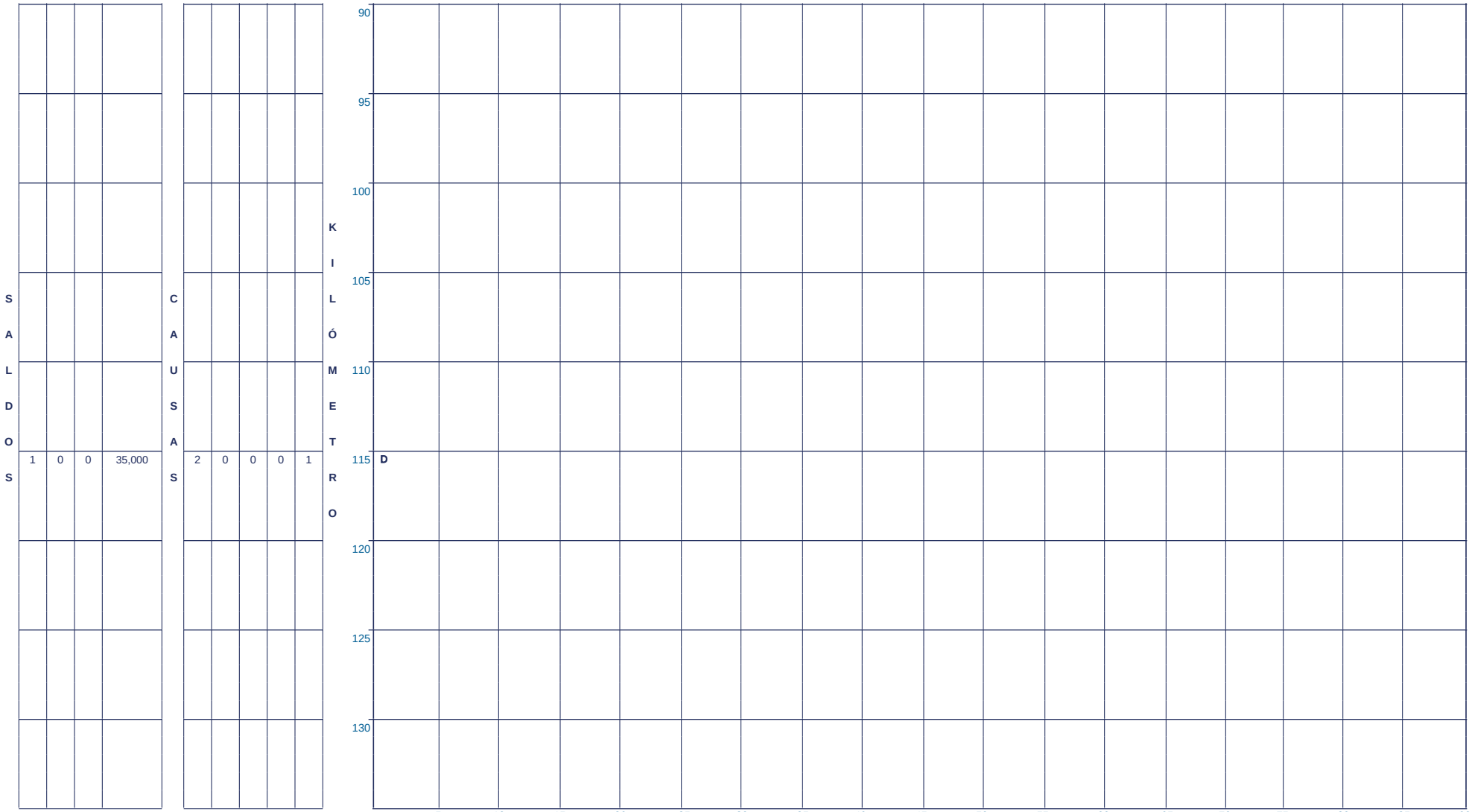

SALDOS					CAUSAS					KILÓMETRO
ACCIDENTES	MUERTOS	HERIDOS	DAÑOS	MATERIALES	CONDUCTOR	VEHÍCULO	CAMINO	GANADO	A. NATURAL	
1	0	0	35,000		2	0	0	0	1	D

90 95 100 105 110 115 120 125 130

5 10 15 20 25 30 35 40 45 50 55 60 65 70 75 80 85 90

NÚMERO Y CLASIFICACIÓN DE ACCIDENTES

CLAVE	CLASIFICACIÓN DEL ACCIDENTE	CLAVE	CLASIFICACIÓN DEL ACCIDENTE
A	SALIDA DEL CAMINO	J	COLISIÓN CON BICICLETA
B	VOLCADURA	K	COLISIÓN SIN ESPECIFICAR
C	CHOQUE POR ALCANCE	L	COLISIÓN CONTRA VEHÍCULO
D	CHOQUE LATERAL	M	CHOQUE CONTRA SEMOVIENTE
E	CHOQUE CONTRA OBJETO FIJO	N	RELATIVO A LA CARGA
F	CHOQUE FRONTAL	O	OTROS
G	COLISIÓN CON MOTOCICLETA		- COLISIÓN CONTRA JINETE - CHOQUE CONTRA OTROS OBJETOS
H	ATROPELLAMIENTO		- CAIDA DE PASAJERO - DESPRENDIMIENTO DE EJE/NEUMÁTICO
			- INCENDIO - SIN DATO

ACCIDENTES EQUIVALENTES

ħ UN MUERTO = 6 ACCIDENTES

Δ UN HERIDO = 2 ACCIDENTES

ACCIDENTES POR KILÓMETRO

2018

CHIAPAS

CARRETERA Y TRAMO: Catazajá - T. C. (Tuxtla Gtz. - Cd. Cuauhtémoc) INICIA EN KM: 0+000 FINALIZA EN KM: 229+800

ACCIDENTES	MUERTOS	HERIDOS	DAÑOS	MATERIALES
1	0	0	50,000	

CONDUCTOR	VEHÍCULO	CAMINO	GANADO	A. NATURAL
1	0	0	0	1

SALDOS

CAUSAS

KILÓMETRO

135 140 145 150 155 160 165 170 175

F

5 10 15 20 25 30 35 40 45 50 55 60 65 70 75 80 85 90

NÚMERO Y CLASIFICACIÓN DE ACCIDENTES

CLAVE	CLASIFICACIÓN DEL ACCIDENTE
A	SALIDA DEL CAMINO
B	VOLCADURA
C	CHOQUE POR ALCANCE
D	CHOQUE LATERAL
E	CHOQUE CONTRA OBJETO FIJO
F	CHOQUE FRONTAL
G	COLISIÓN CON MOTOCICLETA
H	ATROPELLAMIENTO

CLAVE	CLASIFICACIÓN DEL ACCIDENTE
J	COLISIÓN CON BICICLETA
K	COLISIÓN SIN ESPECIFICAR
L	COLISIÓN CONTRA VEHÍCULO
M	CHOQUE CONTRA SEMOVIENTE
N	RELATIVO A LA CARGA
O	OTROS

- COLISIÓN CONTRA JINETE
- CAIDA DE PASAJERO
- INCENDIO
- CHOQUE CONTRA OTROS OBJETOS
- DESPRENDIMIENTO DE EJE/NEUMÁTICO
- SIN DATO

ACCIDENTES EQUIVALENTES

♿	UN MUERTO = 6 ACCIDENTES
Δ	UN HERIDO = 2 ACCIDENTES

ACCIDENTES POR KILÓMETRO

2018

CHIAPAS

CARRETERA Y TRAMO: Catazajá - T. C. (Tuxtla Gtz. - Cd. Cuauhtémoc) INICIA EN KM: 0+000 FINALIZA EN KM: 229+800

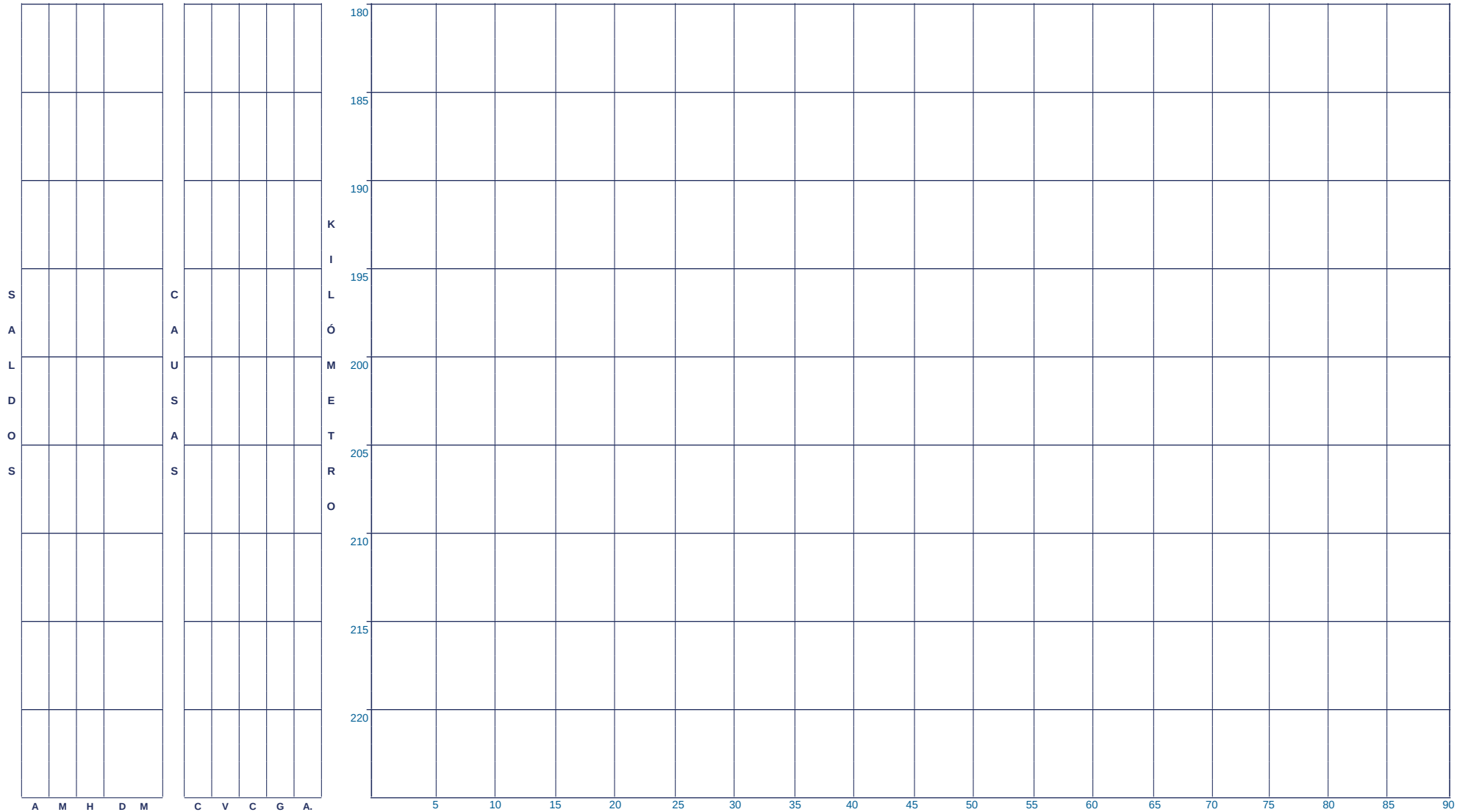

NÚMERO Y CLASIFICACIÓN DE ACCIDENTES

CLAVE	CLASIFICACIÓN DEL ACCIDENTE	CLAVE	CLASIFICACIÓN DEL ACCIDENTE
A	SALIDA DEL CAMINO	J	COLISIÓN CON BICICLETA
B	VOLCADURA	K	COLISIÓN SIN ESPECIFICAR
C	CHOQUE POR ALCANCE	L	COLISIÓN CONTRA VEHÍCULO
D	CHOQUE LATERAL	M	CHOQUE CONTRA SEMOVIENTE
E	CHOQUE CONTRA OBJETO FIJO	N	RELATIVO A LA CARGA
F	CHOQUE FRONTAL	O	OTROS
G	COLISIÓN CON MOTOCICLETA		- COLISIÓN CONTRA JINETE - CHOQUE CONTRA OTROS OBJETOS
H	ATROPELLAMIENTO		- CAIDA DE PASAJERO - DESPRENDIMIENTO DE EJE/NEUMÁTICO
			- INCENDIO - SIN DATO

ACCIDENTES EQUIVALENTES

♱	UN MUERTO = 6 ACCIDENTES
Δ	UN HERIDO = 2 ACCIDENTES

ACCIDENTES POR KILÓMETRO

2018

CHIAPAS

CARRETERA Y TRAMO: Catazajá - T. C. (Tuxtla Gtz. - Cd. Cuauhtémoc) INICIA EN KM: 0+000 FINALIZA EN KM: 229+800

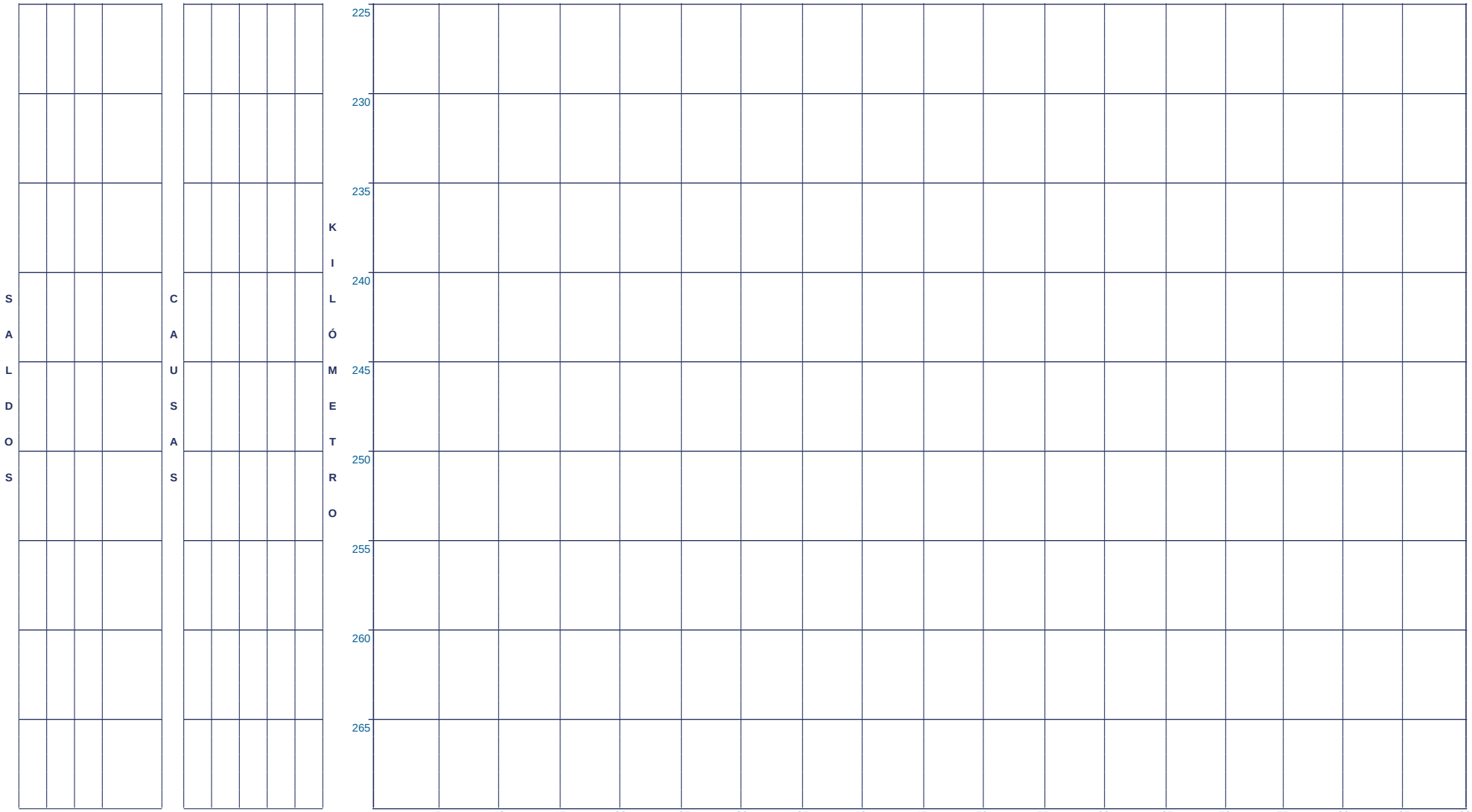

CLAVE	CLASIFICACIÓN DEL ACCIDENTE	CLAVE	CLASIFICACIÓN DEL ACCIDENTE
A	SALIDA DEL CAMINO	J	COLISIÓN CON BICICLETA
B	VOLCADURA	K	COLISIÓN SIN ESPECIFICAR
C	CHOQUE POR ALCANCE	L	COLISIÓN CONTRA VEHÍCULO
D	CHOQUE LATERAL	M	CHOQUE CONTRA SEMOVIENTE
E	CHOQUE CONTRA OBJETO FIJO	N	RELATIVO A LA CARGA
F	CHOQUE FRONTAL	O	OTROS
G	COLISIÓN CON MOTOCICLETA		- COLISIÓN CONTRA JINETE - CHOQUE CONTRA OTROS OBJETOS
H	ATROPELLAMIENTO		- CAIDA DE PASAJERO - DESPRENDIMIENTO DE EJE/NEUMÁTICO
			- INCENDIO - SIN DATO

ACCIDENTES EQUIVALENTES

ⱥ UN MUERTO = 6 ACCIDENTES

Δ UN HERIDO = 2 ACCIDENTES

ACCIDENTES POR KILÓMETRO

2018

CHIAPAS

CARRETERA Y TRAMO: El Suspiro - Tenosique Ent. El Suspiro - Lim. Edos. Chis./Tab. INICIA EN KM: 0+000 FINALIZA EN KM: 3+310

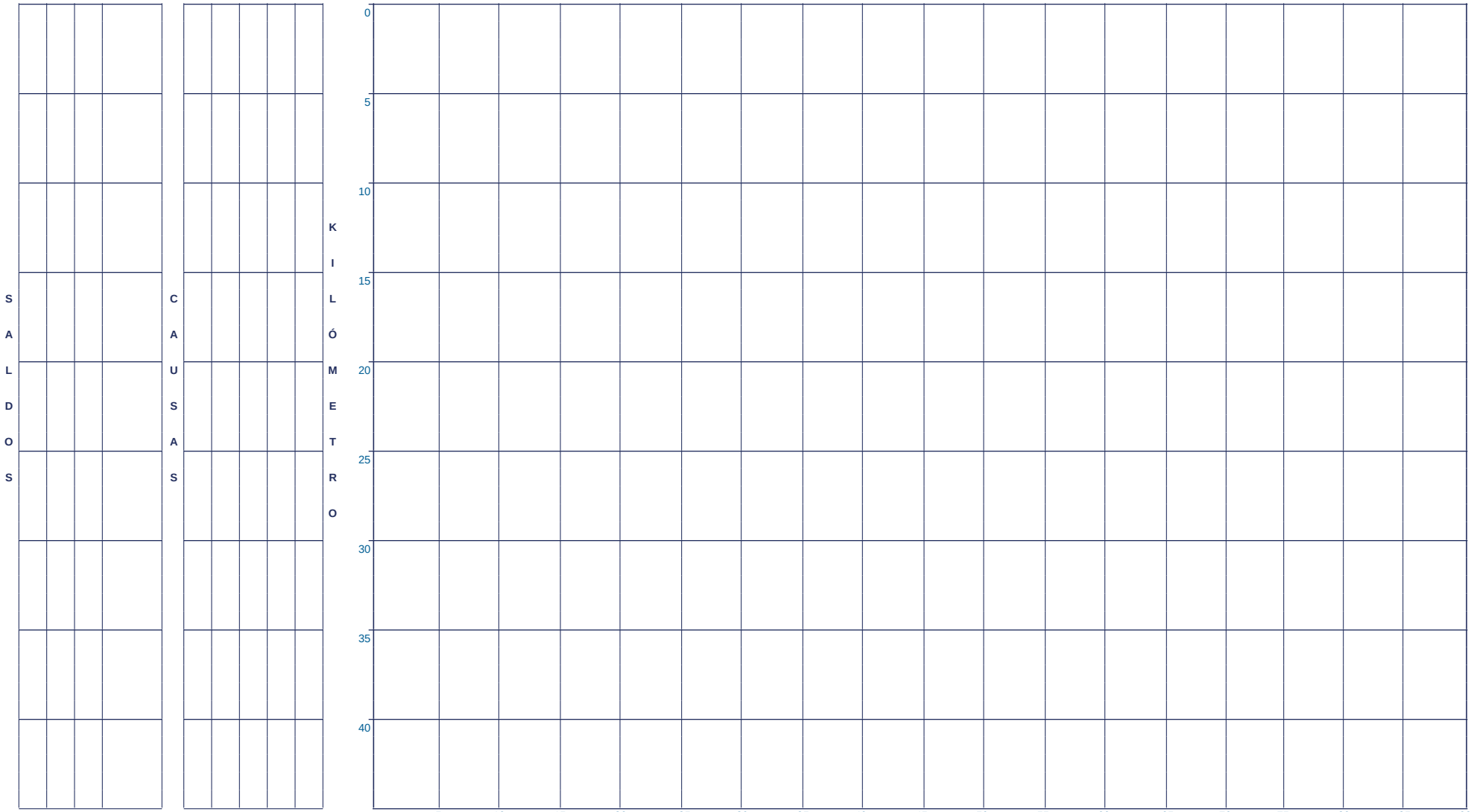

CLAVE	CLASIFICACIÓN DEL ACCIDENTE
A	SALIDA DEL CAMINO
B	VOLCADURA
C	CHOQUE POR ALCANCE
D	CHOQUE LATERAL
E	CHOQUE CONTRA OBJETO FIJO
F	CHOQUE FRONTAL
G	COLISIÓN CON MOTOCICLETA
H	ATROPELLAMIENTO

CLAVE	CLASIFICACIÓN DEL ACCIDENTE
J	COLISIÓN CON BICICLETA
K	COLISIÓN SIN ESPECIFICAR
L	COLISIÓN CONTRA VEHÍCULO
M	CHOQUE CONTRA SEMOVIENTE
N	RELATIVO A LA CARGA
O	OTROS

- COLISIÓN CONTRA JINETE
- CAIDA DE PASAJERO
- INCENDIO
- CHOQUE CONTRA OTROS OBJETOS
- DESPRENDIMIENTO DE EJE/NEUMÁTICO
- SIN DATO

ACCIDENTES EQUIVALENTES

♿	UN MUERTO = 6 ACCIDENTES
Δ	UN HERIDO = 2 ACCIDENTES

ACCIDENTES POR KILÓMETRO

2018

CHIAPAS

CARRETERA Y TRAMO: Ent. Jaritas - Ciudad Hidalgo INICIA EN KM: 0+000 FINALIZA EN KM: 40+500

SALDOS					CAUSAS					KILÓMETRO	
ACCIDENTES	MUERTOS	HERIDOS	DAÑOS	MATERIALES	CONDUCTOR	VEHÍCULO	CAMINO	GANADO	A. NATURAL		
1	0	0	15,000		1	0	0	0	0	0	A
1	0	0	90,000		1	0	0	0	0		A
										5	
										10	
										15	
1	0	0	100,000		0	1	0	0	0	20	N
										25	
1	0	0	50,000		1	0	0	0	0	30	D
1	0	0	20,000		1	0	0	0	0	35	G
										40	

5 10 15 20 25 30 35 40 45 50 55 60 65 70 75 80 85 90

NÚMERO Y CLASIFICACIÓN DE ACCIDENTES



CLAVE	CLASIFICACIÓN DEL ACCIDENTE	CLAVE	CLASIFICACIÓN DEL ACCIDENTE
A	SALIDA DEL CAMINO	J	COLISIÓN CON BICICLETA
B	VOLCADURA	K	COLISIÓN SIN ESPECIFICAR
C	CHOQUE POR ALCANCE	L	COLISIÓN CONTRA VEHÍCULO
D	CHOQUE LATERAL	M	CHOQUE CONTRA SEMOVIENTE
E	CHOQUE CONTRA OBJETO FIJO	N	RELATIVO A LA CARGA
F	CHOQUE FRONTAL	O	OTROS
G	COLISIÓN CON MOTOCICLETA		- COLISIÓN CONTRA JINETE - CHOQUE CONTRA OTROS OBJETOS
H	ATROPELLAMIENTO		- CAIDA DE PASAJERO - DESPRENDIMIENTO DE EJE/NEUMÁTICO
			- INCENDIO - SIN DATO

ACCIDENTES EQUIVALENTES

♱	UN MUERTO = 6 ACCIDENTES
Δ	UN HERIDO = 2 ACCIDENTES

ACCIDENTES POR KILÓMETRO

2018

CHIAPAS

CARRETERA Y TRAMO: Huixtla - El Jocote INICIA EN KM: 0+000 FINALIZA EN KM: 124+300

ACCIDENTES	MUERTOS	HERIDOS	DAÑOS	MATERIALES
1	0	0	8,000	
1	0	0	100,000	
2	0	0	100,000	
1 1	0 0	0 0	25,000 95,000	

CONDUCTOR	VEHÍCULO	CAMINO	GANADO	A. NATURAL
1	0	0	0	0
1	0	0	0	0
2	0	1	0	0
1 1	0 0	0 0	0 0	0 0

SALDOS

CAUSAS



NÚMERO Y CLASIFICACIÓN DE ACCIDENTES

CLAVE	CLASIFICACIÓN DEL ACCIDENTE
A	SALIDA DEL CAMINO
B	VOLCADURA
C	CHOQUE POR ALCANCE
D	CHOQUE LATERAL
E	CHOQUE CONTRA OBJETO FIJO
F	CHOQUE FRONTAL
G	COLISIÓN CON MOTOCICLETA
H	ATROPELLAMIENTO

CLAVE	CLASIFICACIÓN DEL ACCIDENTE
J	COLISIÓN CON BICICLETA
K	COLISIÓN SIN ESPECIFICAR
L	COLISIÓN CONTRA VEHÍCULO
M	CHOQUE CONTRA SEMOVIENTE
N	RELATIVO A LA CARGA
O	OTROS

- COLISIÓN CONTRA JINETE
- CAIDA DE PASAJERO
- INCENDIO
- CHOQUE CONTRA OTROS OBJETOS
- DESPRENDIMIENTO DE EJE/NEUMÁTICO
- SIN DATO

ACCIDENTES EQUIVALENTES

♿	UN MUERTO = 6 ACCIDENTES
Δ	UN HERIDO = 2 ACCIDENTES

ACCIDENTES POR KILÓMETRO

2018

CHIAPAS

CARRETERA Y TRAMO: Huixtla - El Jocote INICIA EN KM: 0+000 FINALIZA EN KM: 124+300

SALDOS ACCIDENTES	SALDOS MUERTOS	SALDOS HERIDOS	SALDOS DAÑOS	SALDOS MATERIALES	CAUSAS CONDUCTOR	CAUSAS VEHÍCULO	CAUSAS CAMINO	CAUSAS GANADO	CAUSAS A. NATURAL	KILÓMETRO
1	0	0	22,000		1	0	0	0	0	G
1	0	0	80,000		1	0	0	0	0	F
1	0	0	50,000		1	0	0	0	0	A
1	0	0	50,000		1	0	0	0	0	A
										55
										60
										65
1	0	0	100,000		1	0	0	0	0	B
										75
										80
1	0	0	40,000		1	0	0	0	0	B



CLAVE	CLASIFICACIÓN DEL ACCIDENTE
A	SALIDA DEL CAMINO
B	VOLCADURA
C	CHOQUE POR ALCANCE
D	CHOQUE LATERAL
E	CHOQUE CONTRA OBJETO FIJO
F	CHOQUE FRONTAL
G	COLISIÓN CON MOTOCICLETA
H	ATROPELLAMIENTO

CLAVE	CLASIFICACIÓN DEL ACCIDENTE
J	COLISIÓN CON BICICLETA
K	COLISIÓN SIN ESPECIFICAR
L	COLISIÓN CONTRA VEHÍCULO
M	CHOQUE CONTRA SEMOVIENTE
N	RELATIVO A LA CARGA
O	OTROS

- COLISIÓN CONTRA JINETE
- CAIDA DE PASAJERO
- INCENDIO
- CHOQUE CONTRA OTROS OBJETOS
- DESPRENDIMIENTO DE EJE/NEUMÁTICO
- SIN DATO

ACCIDENTES EQUIVALENTES

♿	UN MUERTO = 6 ACCIDENTES
Δ	UN HERIDO = 2 ACCIDENTES

ACCIDENTES POR KILÓMETRO

2018

CHIAPAS

CARRETERA Y TRAMO: Huixtla - El Jocote INICIA EN KM: 0+000 FINALIZA EN KM: 124+300

SALDOS				CAUSAS				
ACCIDENTES	MUERTOS	HERIDOS	DAÑOS	MATERIALES	CONDUCTOR	VEHÍCULO	CAMINO	GANADO	A. NATURAL
2	0	0	65,000		2	0	0	0	0
2	2	3	88,000		2	0	0	0	0

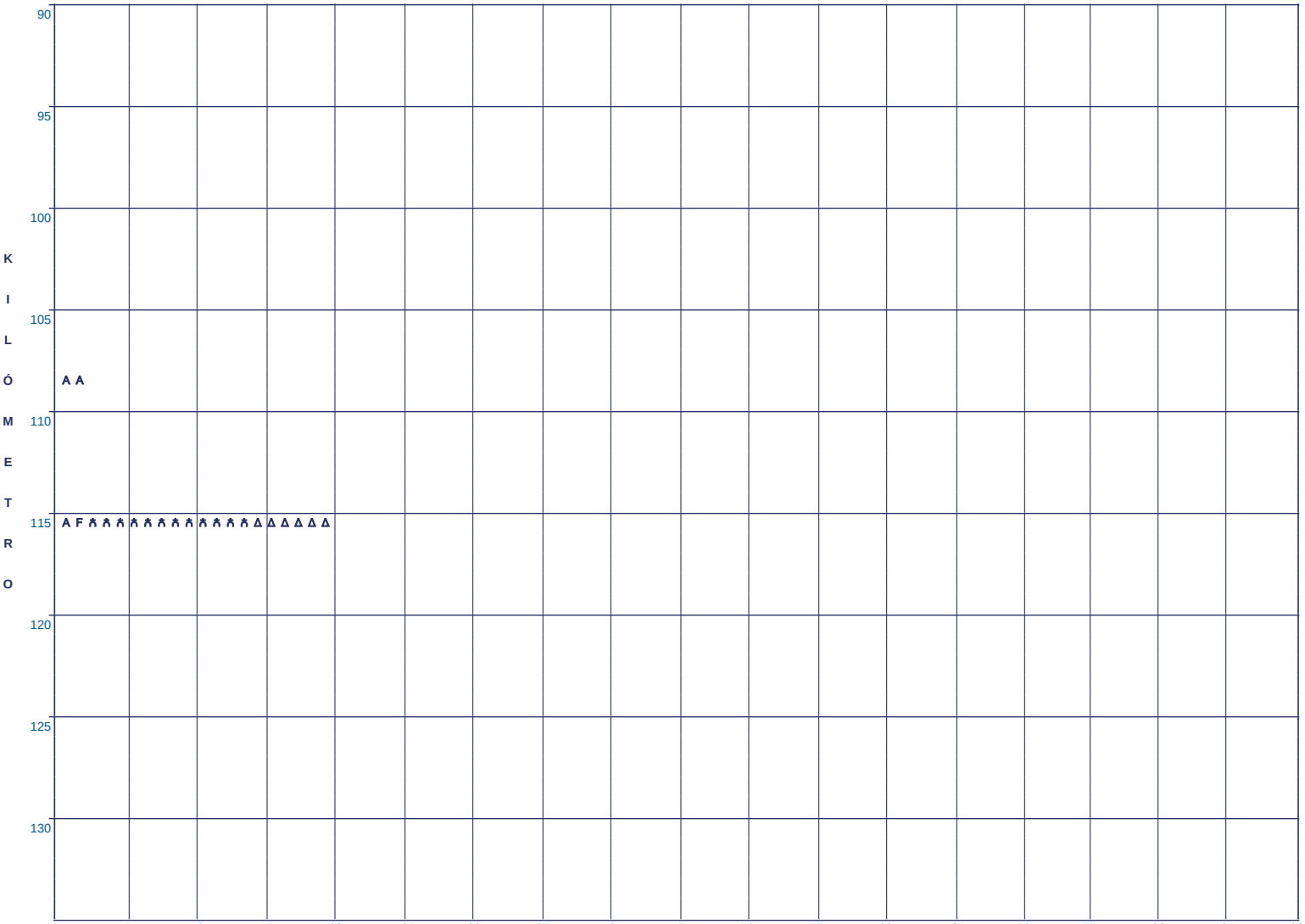

CLAVE	CLASIFICACIÓN DEL ACCIDENTE
A	SALIDA DEL CAMINO
B	VOLCADURA
C	CHOQUE POR ALCANCE
D	CHOQUE LATERAL
E	CHOQUE CONTRA OBJETO FIJO
F	CHOQUE FRONTAL
G	COLISIÓN CON MOTOCICLETA
H	ATROPELLAMIENTO

CLAVE	CLASIFICACIÓN DEL ACCIDENTE
J	COLISIÓN CON BICICLETA
K	COLISIÓN SIN ESPECIFICAR
L	COLISIÓN CONTRA VEHÍCULO
M	CHOQUE CONTRA SEMOVIENTE
N	RELATIVO A LA CARGA
O	OTROS

- COLISIÓN CONTRA JINETE
- CAIDA DE PASAJERO
- INCENDIO
- CHOQUE CONTRA OTROS OBJETOS
- DESPRENDIMIENTO DE EJE/NEUMÁTICO
- SIN DATO

ACCIDENTES EQUIVALENTES

🚶	UN MUERTO = 6 ACCIDENTES
Δ	UN HERIDO = 2 ACCIDENTES

ACCIDENTES POR KILÓMETRO

2018

CHIAPAS

CARRETERA Y TRAMO: La Trinitaria - Benemérito de Las Américas (Benemérito de Las Américas - Lagunas de Montebello) **INICIA EN KM: 186+400** **FINALIZA EN KM: 422+000**

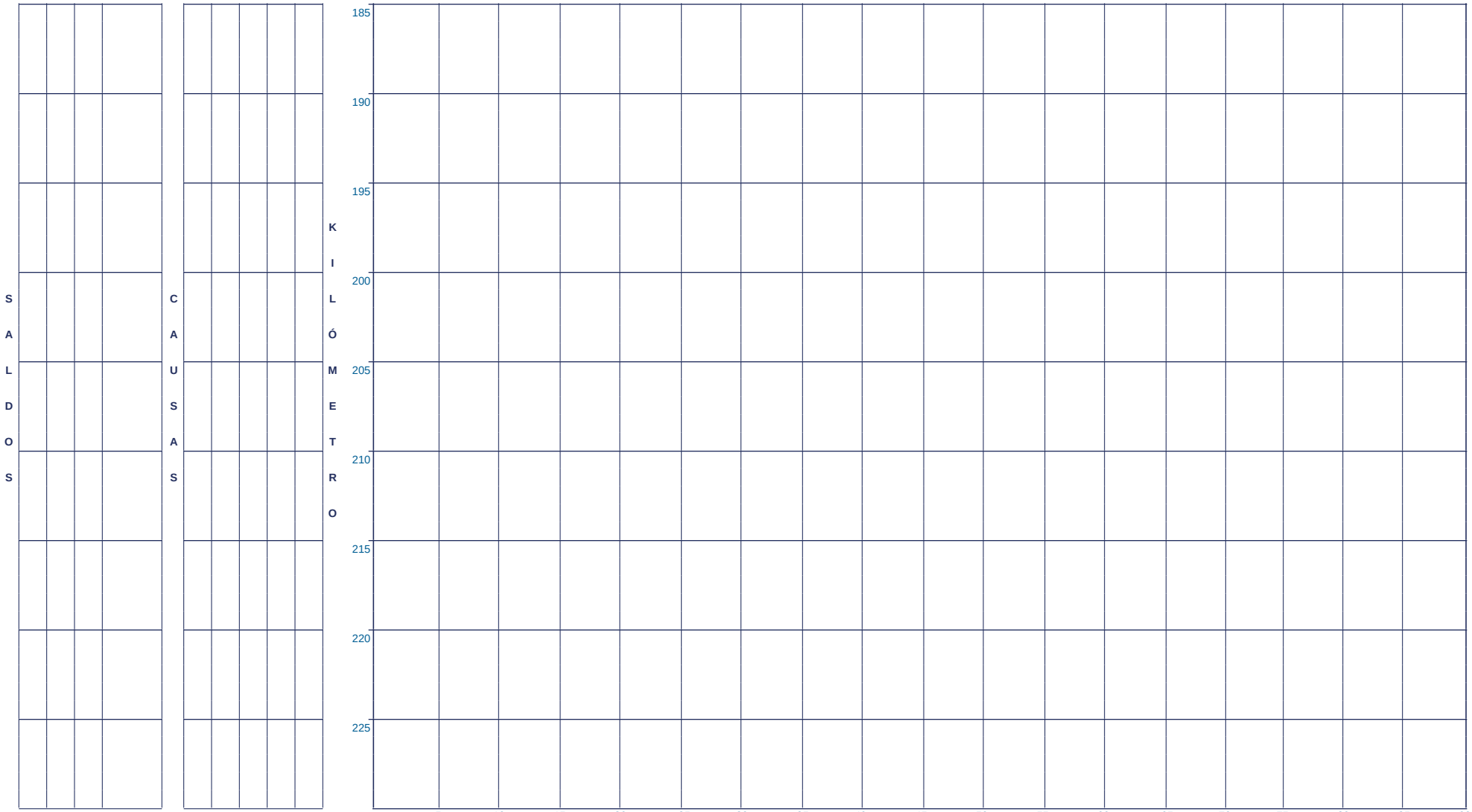

CLAVE	CLASIFICACIÓN DEL ACCIDENTE
A	SALIDA DEL CAMINO
B	VOLCADURA
C	CHOQUE POR ALCANCE
D	CHOQUE LATERAL
E	CHOQUE CONTRA OBJETO FIJO
F	CHOQUE FRONTAL
G	COLISIÓN CON MOTOCICLETA
H	ATROPELLAMIENTO

CLAVE	CLASIFICACIÓN DEL ACCIDENTE
J	COLISIÓN CON BICICLETA
K	COLISIÓN SIN ESPECIFICAR
L	COLISIÓN CONTRA VEHÍCULO
M	CHOQUE CONTRA SEMOVIENTE
N	RELATIVO A LA CARGA
O	OTROS

- COLISIÓN CONTRA JINETE
- CAIDA DE PASAJERO
- INCENDIO
- CHOQUE CONTRA OTROS OBJETOS
- DESPRENDIMIENTO DE EJE/NEUMÁTICO
- SIN DATO

ACCIDENTES EQUIVALENTES

♿	UN MUERTO = 6 ACCIDENTES
Δ	UN HERIDO = 2 ACCIDENTES

ACCIDENTES POR KILÓMETRO

2018

CHIAPAS

CARRETERA Y TRAMO: La Trinitaria - Benemérito de Las Américas (Benemérito de Las Américas - Lagunas de Montebello) **INICIA EN KM: 186+400** **FINALIZA EN KM: 422+000**

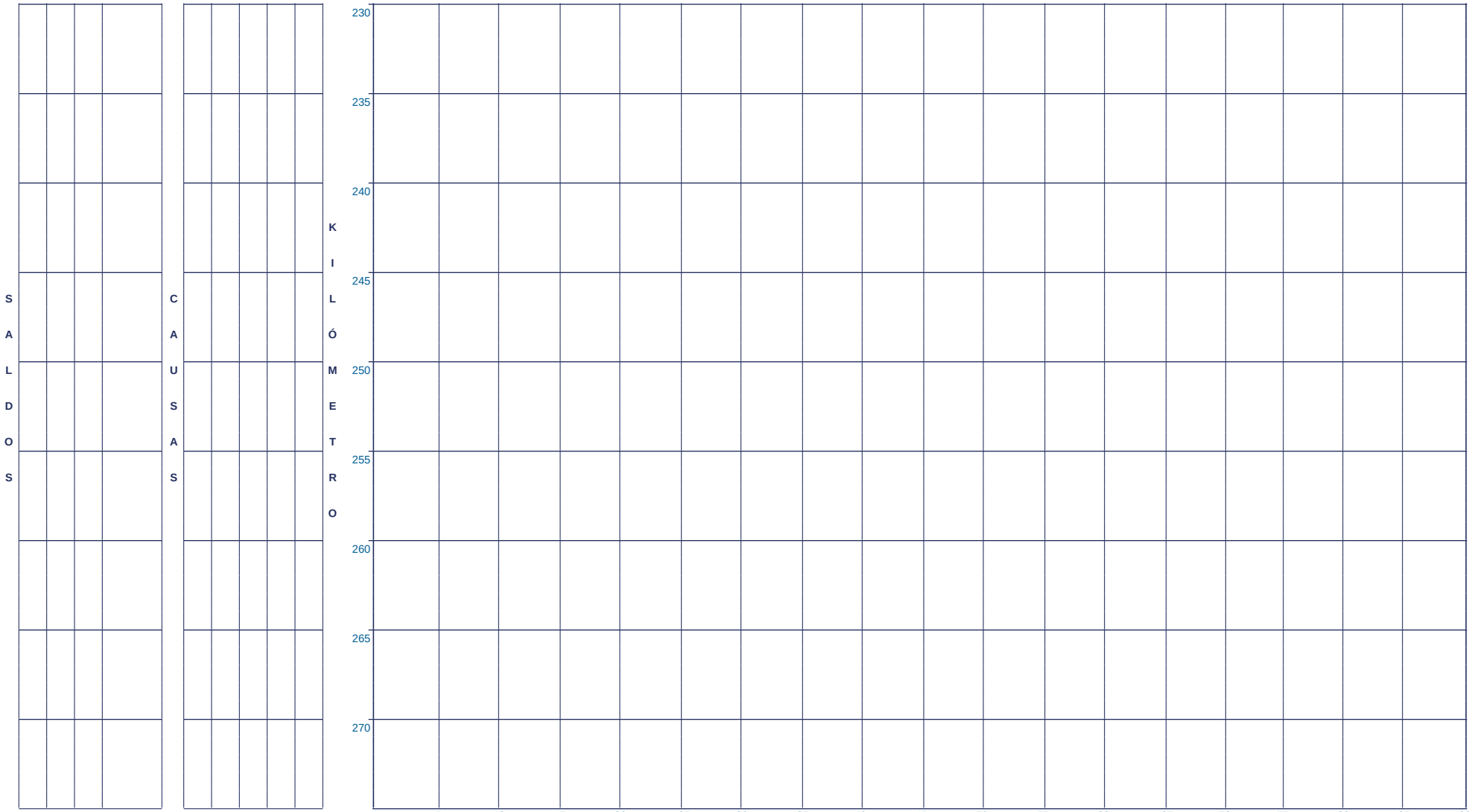

CLAVE	CLASIFICACIÓN DEL ACCIDENTE
A	SALIDA DEL CAMINO
B	VOLCADURA
C	CHOQUE POR ALCANCE
D	CHOQUE LATERAL
E	CHOQUE CONTRA OBJETO FIJO
F	CHOQUE FRONTAL
G	COLISIÓN CON MOTOCICLETA
H	ATROPELLAMIENTO

CLAVE	CLASIFICACIÓN DEL ACCIDENTE
J	COLISIÓN CON BICICLETA
K	COLISIÓN SIN ESPECIFICAR
L	COLISIÓN CONTRA VEHÍCULO
M	CHOQUE CONTRA SEMOVIENTE
N	RELATIVO A LA CARGA
O	OTROS

- COLISIÓN CONTRA JINETE
- CAIDA DE PASAJERO
- INCENDIO
- CHOQUE CONTRA OTROS OBJETOS
- DESPRENDIMIENTO DE EJE/NEUMÁTICO
- SIN DATO

ACCIDENTES EQUIVALENTES

♿	UN MUERTO = 6 ACCIDENTES
Δ	UN HERIDO = 2 ACCIDENTES

ACCIDENTES POR KILÓMETRO

2018

CHIAPAS

CARRETERA Y TRAMO: La Trinitaria - Benemérito de Las Américas (Benemérito de Las Américas - Lagunas de Montebello) **INICIA EN KM: 186+400** **FINALIZA EN KM: 422+000**

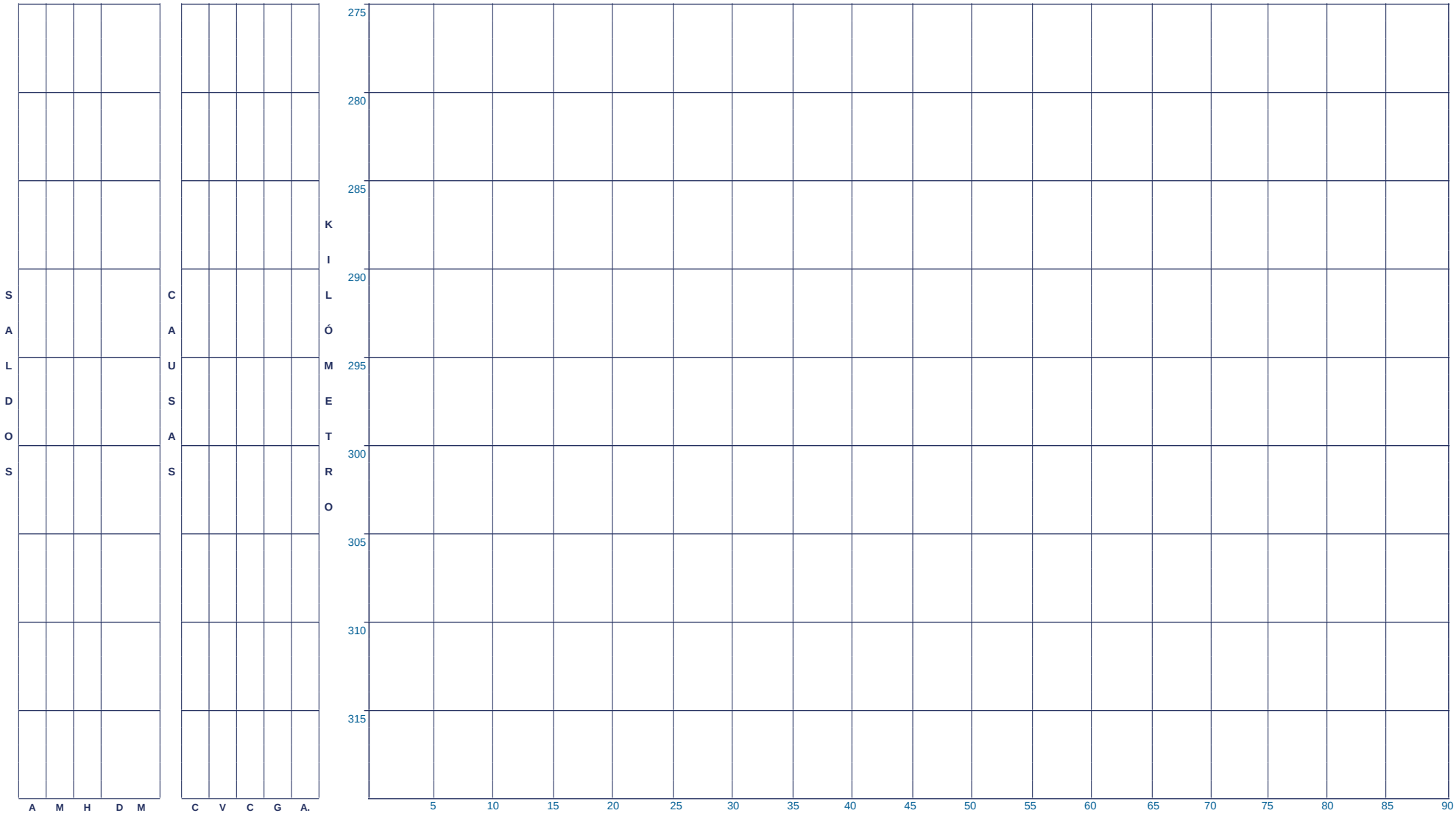

CLAVE	CLASIFICACIÓN DEL ACCIDENTE
A	SALIDA DEL CAMINO
B	VOLCADURA
C	CHOQUE POR ALCANCE
D	CHOQUE LATERAL
E	CHOQUE CONTRA OBJETO FIJO
F	CHOQUE FRONTAL
G	COLISIÓN CON MOTOCICLETA
H	ATROPELLAMIENTO

CLAVE	CLASIFICACIÓN DEL ACCIDENTE
J	COLISIÓN CON BICICLETA
K	COLISIÓN SIN ESPECIFICAR
L	COLISIÓN CONTRA VEHÍCULO
M	CHOQUE CONTRA SEMOVIENTE
N	RELATIVO A LA CARGA
O	OTROS

- COLISIÓN CONTRA JINETE
- CAIDA DE PASAJERO
- INCENDIO
- CHOQUE CONTRA OTROS OBJETOS
- DESPRENDIMIENTO DE EJE/NEUMÁTICO
- SIN DATO

ACCIDENTES EQUIVALENTES

♿	UN MUERTO = 6 ACCIDENTES
Δ	UN HERIDO = 2 ACCIDENTES

ACCIDENTES POR KILÓMETRO

2018

CHIAPAS

CARRETERA Y TRAMO: La Trinitaria - Benemérito de Las Américas (Benemérito de Las Américas - Lagunas de Montebello) **INICIA EN KM: 186+400** **FINALIZA EN KM: 422+000**

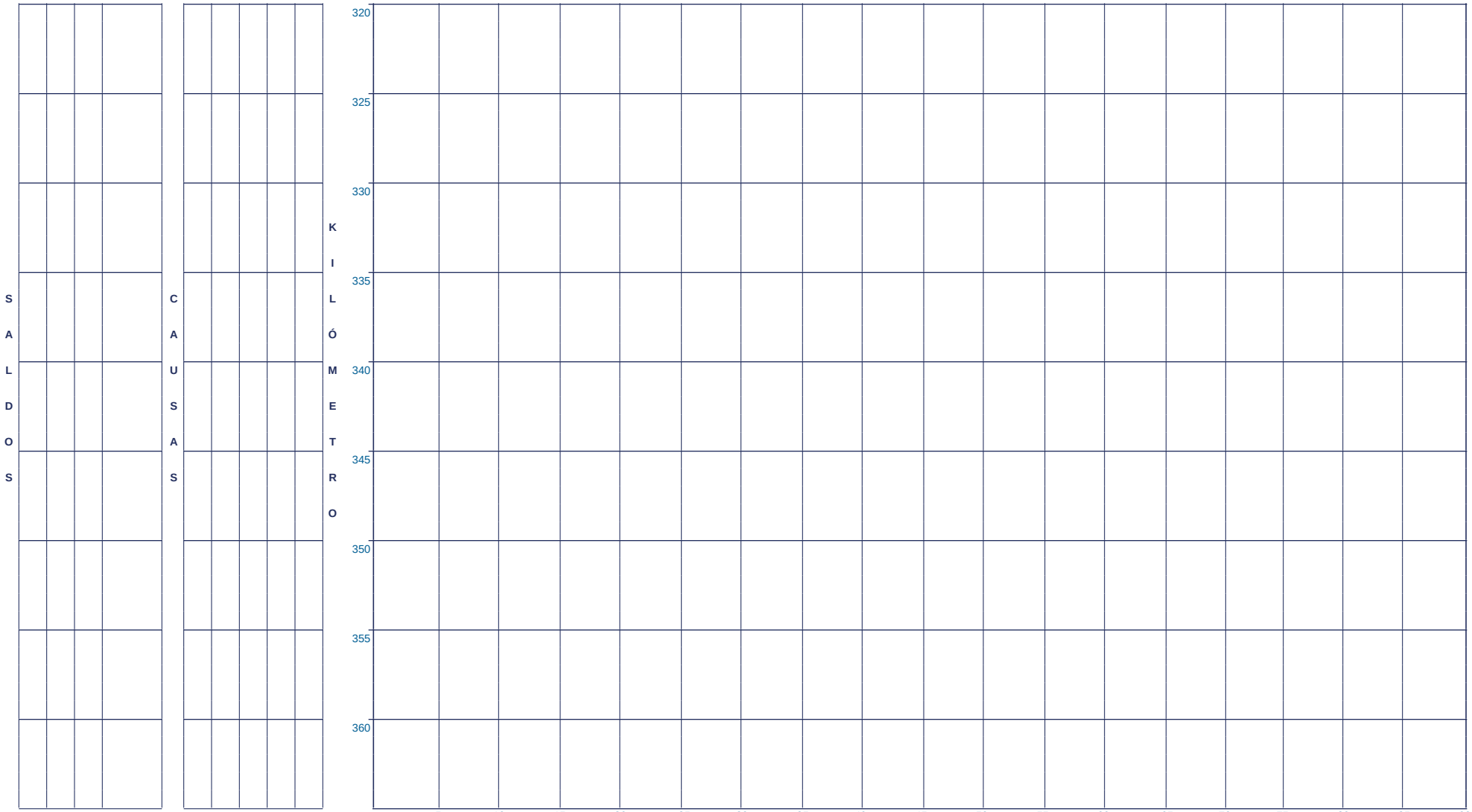

CLAVE	CLASIFICACIÓN DEL ACCIDENTE
A	SALIDA DEL CAMINO
B	VOLCADURA
C	CHOQUE POR ALCANCE
D	CHOQUE LATERAL
E	CHOQUE CONTRA OBJETO FIJO
F	CHOQUE FRONTAL
G	COLISIÓN CON MOTOCICLETA
H	ATROPELLAMIENTO

CLAVE	CLASIFICACIÓN DEL ACCIDENTE
J	COLISIÓN CON BICICLETA
K	COLISIÓN SIN ESPECIFICAR
L	COLISIÓN CONTRA VEHÍCULO
M	CHOQUE CONTRA SEMOVIENTE
N	RELATIVO A LA CARGA
O	OTROS

- COLISIÓN CONTRA JINETE
- CAIDA DE PASAJERO
- INCENDIO
- CHOQUE CONTRA OTROS OBJETOS
- DESPRENDIMIENTO DE EJE/NEUMÁTICO
- SIN DATO

ACCIDENTES EQUIVALENTES

♿	UN MUERTO = 6 ACCIDENTES
Δ	UN HERIDO = 2 ACCIDENTES

ACCIDENTES POR KILÓMETRO

2018

CHIAPAS

CARRETERA Y TRAMO: La Trinitaria - Benemérito de Las Américas (Benemérito de Las Américas - Lagunas de Montebello) INICIA EN KM: 186+400 FINALIZA EN KM: 422+000

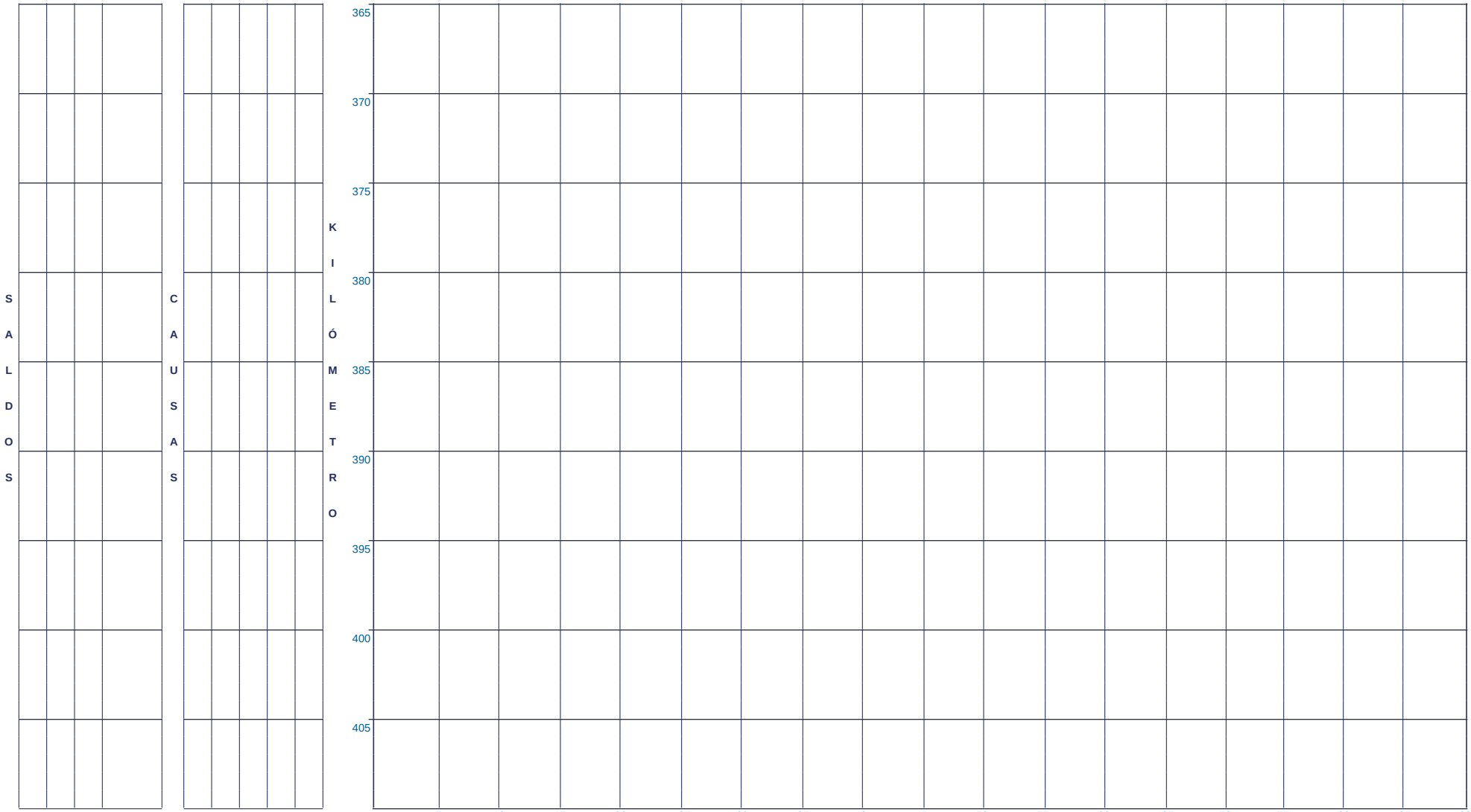

CLAVE	CLASIFICACIÓN DEL ACCIDENTE
A	SALIDA DEL CAMINO
B	VOLCADURA
C	CHOQUE POR ALCANCE
D	CHOQUE LATERAL
E	CHOQUE CONTRA OBJETO FIJO
F	CHOQUE FRONTAL
G	COLISIÓN CON MOTOCICLETA
H	ATROPELLAMIENTO

CLAVE	CLASIFICACIÓN DEL ACCIDENTE
J	COLISIÓN CON BICICLETA
K	COLISIÓN SIN ESPECIFICAR
L	COLISIÓN CONTRA VEHÍCULO
M	CHOQUE CONTRA SEMOVIENTE
N	RELATIVO A LA CARGA
O	OTROS

- COLISIÓN CONTRA JINETE
- CAIDA DE PASAJERO
- INCENDIO
- CHOQUE CONTRA OTROS OBJETOS
- DESPRENDIMIENTO DE EJE/NEUMÁTICO
- SIN DATO

ACCIDENTES EQUIVALENTES

♿	UN MUERTO = 6 ACCIDENTES
Δ	UN HERIDO = 2 ACCIDENTES

ACCIDENTES POR KILÓMETRO

2018

CHIAPAS

CARRETERA Y TRAMO: La Trinitaria - Benemérito de Las Américas (Benemérito de Las Américas - Lagunas de Montebello) INICIA EN KM: 186+400 FINALIZA EN KM: 422+000

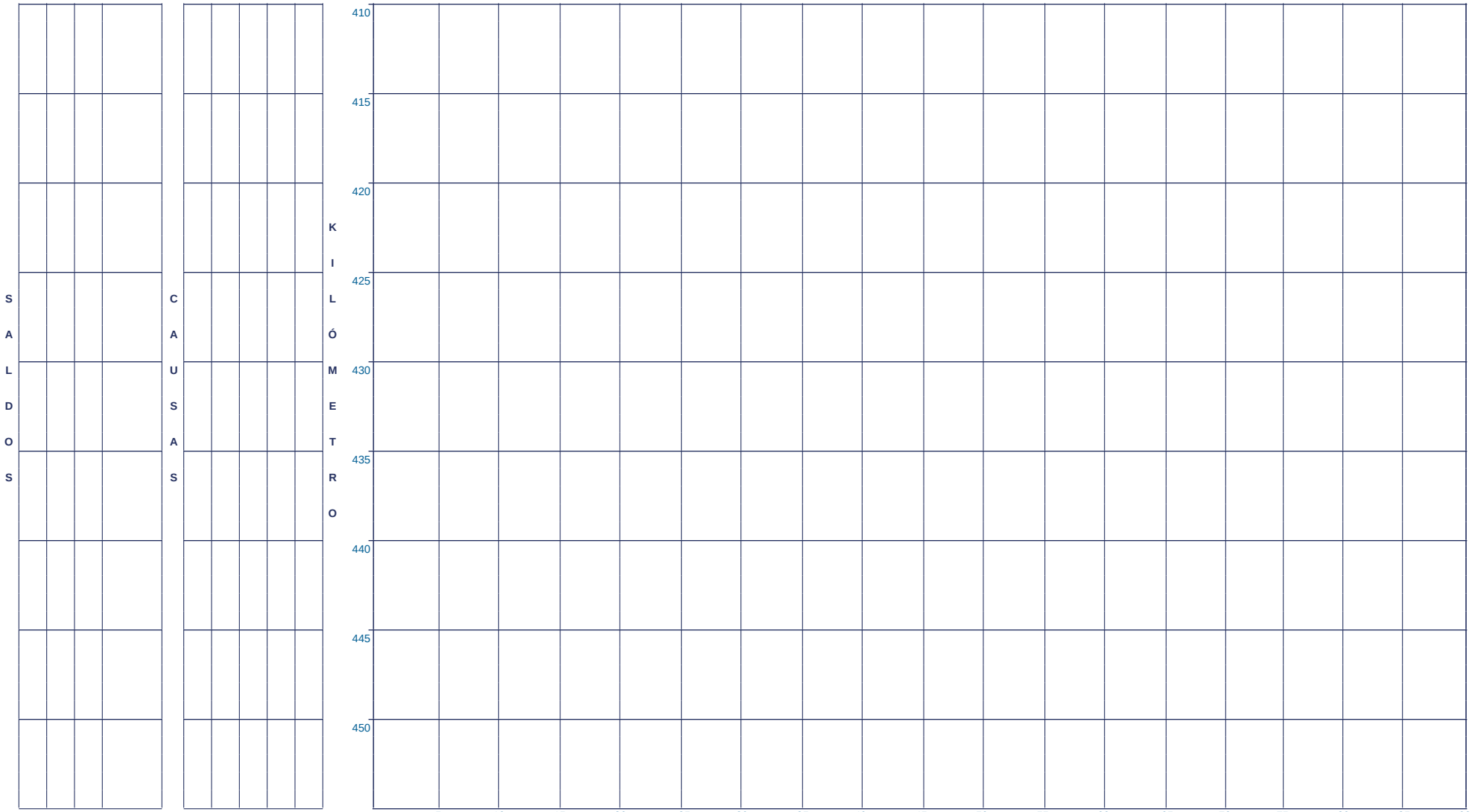

CLAVE	CLASIFICACIÓN DEL ACCIDENTE
A	SALIDA DEL CAMINO
B	VOLCADURA
C	CHOQUE POR ALCANCE
D	CHOQUE LATERAL
E	CHOQUE CONTRA OBJETO FIJO
F	CHOQUE FRONTAL
G	COLISIÓN CON MOTOCICLETA
H	ATROPELLAMIENTO

CLAVE	CLASIFICACIÓN DEL ACCIDENTE
J	COLISIÓN CON BICICLETA
K	COLISIÓN SIN ESPECIFICAR
L	COLISIÓN CONTRA VEHÍCULO
M	CHOQUE CONTRA SEMOVIENTE
N	RELATIVO A LA CARGA
O	OTROS

- COLISIÓN CONTRA JINETE
- CAIDA DE PASAJERO
- INCENDIO
- CHOQUE CONTRA OTROS OBJETOS
- DESPRENDIMIENTO DE EJE/NEUMÁTICO
- SIN DATO

ACCIDENTES EQUIVALENTES

♿	UN MUERTO = 6 ACCIDENTES
Δ	UN HERIDO = 2 ACCIDENTES

ACCIDENTES POR KILÓMETRO

2018

CHIAPAS

CARRETERA Y TRAMO: La Trinitaria - Benemérito de Las Américas (La Trinitaria - Lagunas de Montebello) INICIA EN KM: 0+000 FINALIZA EN KM: 39+400

SALDOS					CAUSAS					KILÓMETRO
ACCIDENTES	MUERTOS	HERIDOS	DAÑOS	MATERIALES	CONDUCTOR	VEHÍCULO	CAMINO	GANADO	A. NATURAL	
1	0	0	30,300		1	0	0	0	0	D
1	0	2	40,000		2	0	0	0	0	F Δ Δ Δ Δ
1	0	2	35,000		2	0	0	0	0	C Δ Δ Δ Δ
1	0	0	107,000		2	0	0	0	0	F
1	1	0	100,000		1	0	0	0	0	A 🚶 🚶 🚶 🚶 🚶 🚶
1	0	0	60,000		1	0	0	0	0	D
1	0	0	87,000		1	0	0	0	0	D

0 5 10 15 20 25 30 35 40

5 10 15 20 25 30 35 40 45 50 55 60 65 70 75 80 85 90

NÚMERO Y CLASIFICACIÓN DE ACCIDENTES

CLAVE	CLASIFICACIÓN DEL ACCIDENTE	CLAVE	CLASIFICACIÓN DEL ACCIDENTE
A	SALIDA DEL CAMINO	J	COLISIÓN CON BICICLETA
B	VOLCADURA	K	COLISIÓN SIN ESPECIFICAR
C	CHOQUE POR ALCANCE	L	COLISIÓN CONTRA VEHÍCULO
D	CHOQUE LATERAL	M	CHOQUE CONTRA SEMOVIENTE
E	CHOQUE CONTRA OBJETO FIJO	N	RELATIVO A LA CARGA
F	CHOQUE FRONTAL	O	OTROS
G	COLISIÓN CON MOTOCICLETA		- COLISIÓN CONTRA JINETE - CHOQUE CONTRA OTROS OBJETOS
H	ATROPELLAMIENTO		- CAIDA DE PASAJERO - DESPRENDIMIENTO DE EJE/NEUMÁTICO
			- INCENDIO - SIN DATO

ACCIDENTES EQUIVALENTES

🚶	UN MUERTO = 6 ACCIDENTES
Δ	UN HERIDO = 2 ACCIDENTES

ACCIDENTES POR KILÓMETRO

2018

CHIAPAS

CARRETERA Y TRAMO: Las Choapas - Ocozocoautla (Cuota) Lim. Edos. Tab./Chis. - T. C. (Tapanatepec - Tuxtla Gutiérrez) INICIA EN KM: 113+700 FINALIZA EN KM: 197+500

KILÓMETRO	ACCIDENTES	MUERTOS	HERIDOS	DAÑOS	MATERIALES	CONDUCTOR	VEHÍCULO	CAMINO	GANADO	A. NATURAL
113+700										
114+000	1	0	0	250,000		1	0	0	0	0
114+200	1	0	0	50,000		2	0	0	0	0
114+400	1	0	0	50,000		0	1	0	0	0
114+600	3	0	3	390,000		3	1	1	0	0
114+800	1	0	0	100,000		0	0	0	0	0
115+000	1	0	0	100,000		1	0	0	0	0
115+200	1	0	0	20,000		1	0	2	0	1
115+400										
115+600	3	2	2	250,000		3	0	1	0	0
115+800	1	0	0	200,000		2	0	0	0	0
116+000	1	0	0	45,000		0	1	0	0	0
116+200	1	0	3	50,000		1	0	1	0	0

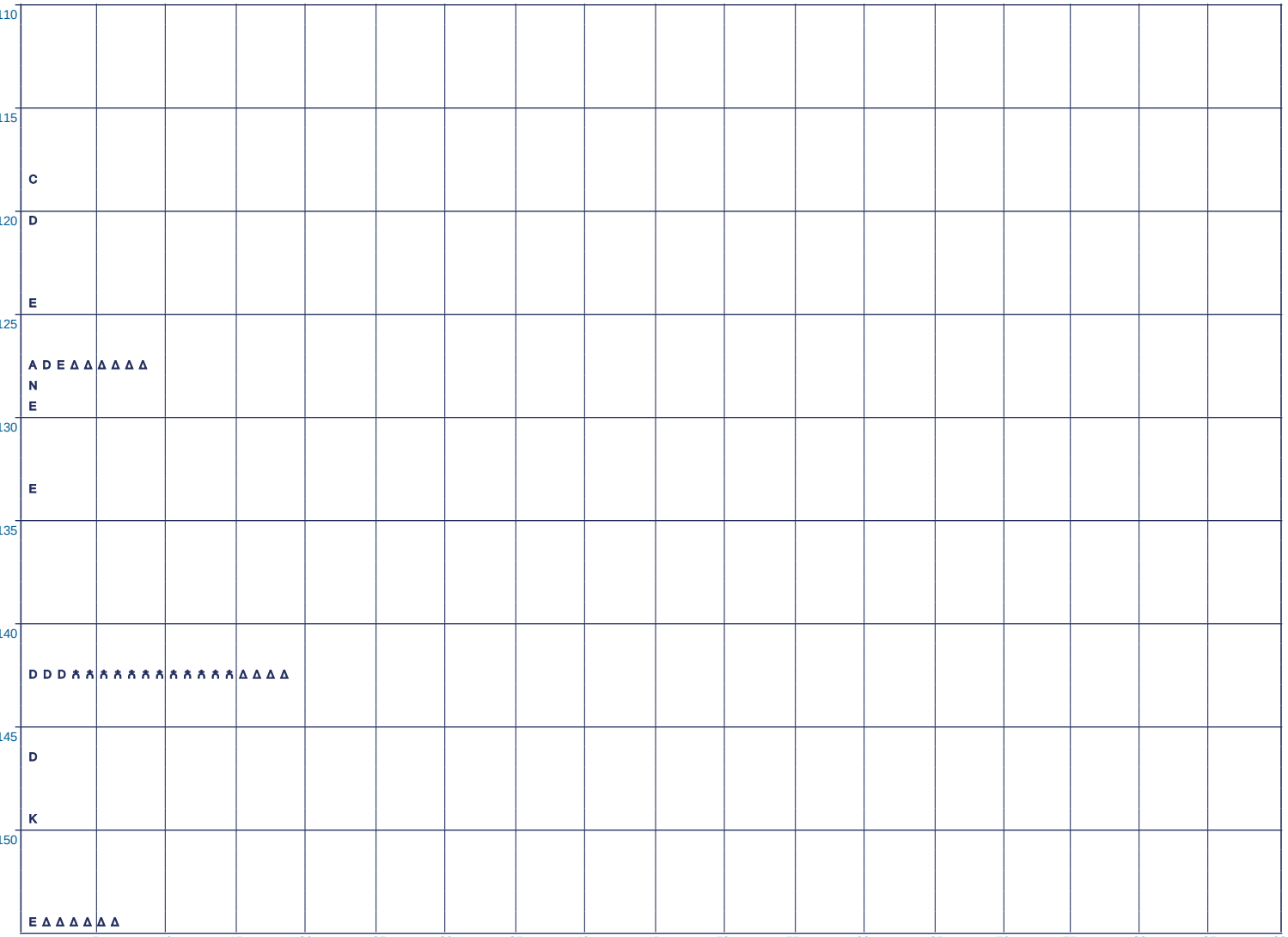

CLAVE	CLASIFICACIÓN DEL ACCIDENTE
A	SALIDA DEL CAMINO
B	VOLCADURA
C	CHOQUE POR ALCANCE
D	CHOQUE LATERAL
E	CHOQUE CONTRA OBJETO FIJO
F	CHOQUE FRONTAL
G	COLISIÓN CON MOTOCICLETA
H	ATROPELLAMIENTO

CLAVE	CLASIFICACIÓN DEL ACCIDENTE
J	COLISIÓN CON BICICLETA
K	COLISIÓN SIN ESPECIFICAR
L	COLISIÓN CONTRA VEHÍCULO
M	CHOQUE CONTRA SEMOVIENTE
N	RELATIVO A LA CARGA
O	OTROS

- COLISIÓN CONTRA JINETE
- CAIDA DE PASAJERO
- INCENDIO
- CHOQUE CONTRA OTROS OBJETOS
- DESPRENDIMIENTO DE EJE/NEUMÁTICO
- SIN DATO

ACCIDENTES EQUIVALENTES

🚶	UN MUERTO = 6 ACCIDENTES
Δ	UN HERIDO = 2 ACCIDENTES

ACCIDENTES POR KILÓMETRO

2018

CHIAPAS

CARRETERA Y TRAMO: Las Choapas - Ocozocoautla (Cuota) Lim. Edos. Tab./Chis. - T. C. (Tapanatepec - Tuxtla Gutiérrez) INICIA EN KM: 113+700 FINALIZA EN KM: 197+500

ACCIDENTES	MUERTOS	HERIDOS	DAÑOS	MATERIALES	CONDUCTOR	VEHÍCULO	CAMINO	GANADO	A. NATURAL	KILÓMETRO
1	2	0	495,000		0	1	0	0	0	155
4	0	0	80,000		2	4	0	0	2	160
1	1	0	5,000		1	0	0	0	0	
3	0	0	945,000		1	1	0	0	0	
1	0	0	80,000		1	0	0	0	0	
1	0	0	10,000		1	0	1	0	0	
1	0	0	10,000		1	0	0	0	0	165
1	0	0	150,000		2	0	0	0	0	
2	0	0	90,000		3	0	0	0	0	170
1	0	0	90,000		1	0	1	0	2	
1	0	0	50,000		1	0	0	0	0	
1	0	0	10,000		1	0	2	0	1	175
1	2	2	305,000		2	0	1	0	1	
4	0	0	275,000		2	0	5	0	0	
										180
										185
1	0	0	400,000		1	0	0	0	0	190
1	0	0	15,000		1	0	0	0	0	
1	0	0	30,000		1	0	0	0	1	195



CLAVE	CLASIFICACIÓN DEL ACCIDENTE	CLAVE	CLASIFICACIÓN DEL ACCIDENTE
A	SALIDA DEL CAMINO	J	COLISIÓN CON BICICLETA
B	VOLCADURA	K	COLISIÓN SIN ESPECIFICAR
C	CHOQUE POR ALCANCE	L	COLISIÓN CONTRA VEHÍCULO
D	CHOQUE LATERAL	M	CHOQUE CONTRA SEMOVIENTE
E	CHOQUE CONTRA OBJETO FIJO	N	RELATIVO A LA CARGA
F	CHOQUE FRONTAL	O	OTROS
G	COLISIÓN CON MOTOCICLETA		- COLISIÓN CONTRA JINETE - CHOQUE CONTRA OTROS OBJETOS - CAIDA DE PASAJERO - DESPRENDIMIENTO DE EJE/NEUMÁTICO - INCENDIO - SIN DATO
H	ATROPELLAMIENTO		

ACCIDENTES EQUIVALENTES

- UN MUERTO = 6 ACCIDENTES
- Δ UN HERIDO = 2 ACCIDENTES

ACCIDENTES POR KILÓMETRO

2018

CHIAPAS

CARRETERA Y TRAMO: Las Cruces - Arriaga INICIA EN KM: 0+000 FINALIZA EN KM: 47+200

ACCIDENTES	MUERTOS	HERIDOS	DAÑOS	MATERIALES
1	0	0	55,000	

CONDUCTOR	VEHÍCULO	CAMINO	GANADO	A. NATURAL
1	0	0	0	0

SALDOS

CAUSAS

KILÓMETRO



NÚMERO Y CLASIFICACIÓN DE ACCIDENTES

CLAVE	CLASIFICACIÓN DEL ACCIDENTE
A	SALIDA DEL CAMINO
B	VOLCADURA
C	CHOQUE POR ALCANCE
D	CHOQUE LATERAL
E	CHOQUE CONTRA OBJETO FIJO
F	CHOQUE FRONTAL
G	COLISIÓN CON MOTOCICLETA
H	ATROPELLAMIENTO

CLAVE	CLASIFICACIÓN DEL ACCIDENTE
J	COLISIÓN CON BICICLETA
K	COLISIÓN SIN ESPECIFICAR
L	COLISIÓN CONTRA VEHÍCULO
M	CHOQUE CONTRA SEMOVIENTE
N	RELATIVO A LA CARGA
O	OTROS

- COLISIÓN CONTRA JINETE
- CAIDA DE PASAJERO
- INCENDIO
- CHOQUE CONTRA OTROS OBJETOS
- DESPRENDIMIENTO DE EJE/NEUMÁTICO
- SIN DATO

ACCIDENTES EQUIVALENTES

♿	UN MUERTO = 6 ACCIDENTES
Δ	UN HERIDO = 2 ACCIDENTES

ACCIDENTES POR KILÓMETRO

2018

CHIAPAS

CARRETERA Y TRAMO: Las Cruces - Arriaga INICIA EN KM: 0+000 FINALIZA EN KM: 47+200

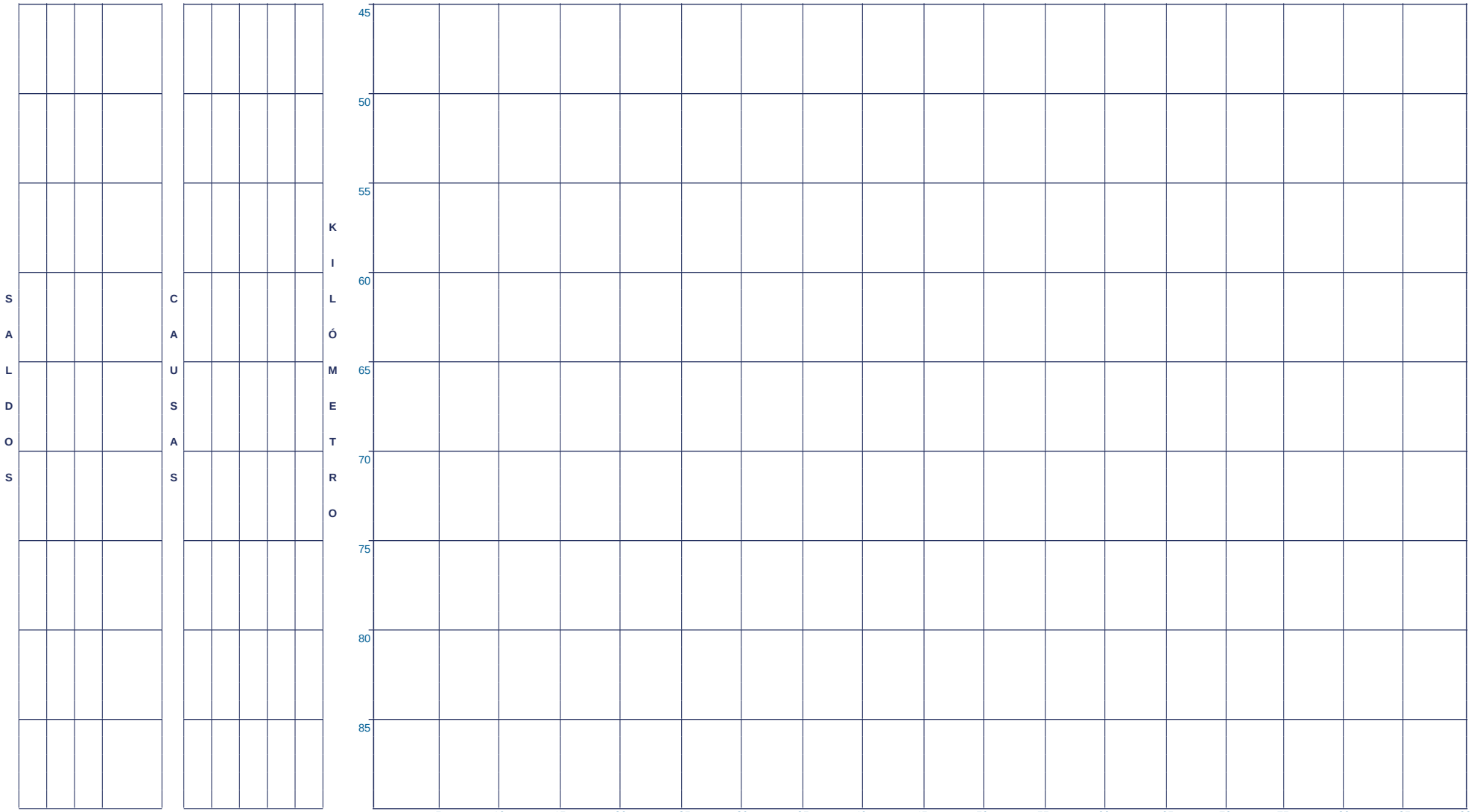

CLAVE	CLASIFICACIÓN DEL ACCIDENTE	CLAVE	CLASIFICACIÓN DEL ACCIDENTE
A	SALIDA DEL CAMINO	J	COLISIÓN CON BICICLETA
B	VOLCADURA	K	COLISIÓN SIN ESPECIFICAR
C	CHOQUE POR ALCANCE	L	COLISIÓN CONTRA VEHÍCULO
D	CHOQUE LATERAL	M	CHOQUE CONTRA SEMOVIENTE
E	CHOQUE CONTRA OBJETO FIJO	N	RELATIVO A LA CARGA
F	CHOQUE FRONTAL	O	OTROS
G	COLISIÓN CON MOTOCICLETA		- COLISIÓN CONTRA JINETE - CHOQUE CONTRA OTROS OBJETOS
H	ATROPELLAMIENTO		- CAIDA DE PASAJERO - DESPRENDIMIENTO DE EJE/NEUMÁTICO
			- INCENDIO - SIN DATO

ACCIDENTES EQUIVALENTES

☠	UN MUERTO = 6 ACCIDENTES
Δ	UN HERIDO = 2 ACCIDENTES

ACCIDENTES POR KILÓMETRO

2018

CHIAPAS

CARRETERA Y TRAMO: Libramiento de Arriaga INICIA EN KM: 0+000 FINALIZA EN KM: 7+750

ACCIDENTES	MUERTOS	HERIDOS	DAÑOS	MATERIALES
3	0	0	145,000	

CONDUCTOR	VEHÍCULO	CAMINO	GANADO	A. NATURAL
2	1	0	0	0

SALDOS

CAUSAS



CLAVE	CLASIFICACIÓN DEL ACCIDENTE	CLAVE	CLASIFICACIÓN DEL ACCIDENTE
A	SALIDA DEL CAMINO	J	COLISIÓN CON BICICLETA
B	VOLCADURA	K	COLISIÓN SIN ESPECIFICAR
C	CHOQUE POR ALCANCE	L	COLISIÓN CONTRA VEHÍCULO
D	CHOQUE LATERAL	M	CHOQUE CONTRA SEMOVIENTE
E	CHOQUE CONTRA OBJETO FIJO	N	RELATIVO A LA CARGA
F	CHOQUE FRONTAL	O	OTROS
G	COLISIÓN CON MOTOCICLETA		- COLISIÓN CONTRA JINETE - CHOQUE CONTRA OTROS OBJETOS
H	ATROPELLAMIENTO		- CAIDA DE PASAJERO - DESPRENDIMIENTO DE EJE/NEUMÁTICO
			- INCENDIO - SIN DATO

ACCIDENTES EQUIVALENTES

☠	UN MUERTO = 6 ACCIDENTES
Δ	UN HERIDO = 2 ACCIDENTES

ACCIDENTES POR KILÓMETRO

2018

CHIAPAS

CARRETERA Y TRAMO: Libramiento de Ocozocoautla INICIA EN KM: 0+000 FINALIZA EN KM: 9+500

ACCIDENTES	MUERTOS	HERIDOS	DAÑOS	MATERIALES
1	0	0	160,000	
1	0	0	45,000	
3	0	0	93,000	
2	0	0	115,000	
2	0	0	32,000	
2	0	0	85,000	

CONDUCTOR	VEHÍCULO	CAMINO	GANADO	A. NATURAL
2	0	0	0	0
1	0	0	0	0
3	0	0	0	0
3	0	1	0	0
2	0	0	0	0
2	0	0	0	0

SALDOS — CAUSAS



NÚMERO Y CLASIFICACIÓN DE ACCIDENTES

CLAVE	CLASIFICACIÓN DEL ACCIDENTE	CLAVE	CLASIFICACIÓN DEL ACCIDENTE
A	SALIDA DEL CAMINO	J	COLISIÓN CON BICICLETA
B	VOLCADURA	K	COLISIÓN SIN ESPECIFICAR
C	CHOQUE POR ALCANCE	L	COLISIÓN CONTRA VEHÍCULO
D	CHOQUE LATERAL	M	CHOQUE CONTRA SEMOVIENTE
E	CHOQUE CONTRA OBJETO FIJO	N	RELATIVO A LA CARGA
F	CHOQUE FRONTAL	O	OTROS
G	COLISIÓN CON MOTOCICLETA		- COLISIÓN CONTRA JINETE - CHOQUE CONTRA OTROS OBJETOS
H	ATROPELLAMIENTO		- CAIDA DE PASAJERO - DESPRENDIMIENTO DE EJE/NEUMÁTICO
			- INCENDIO - SIN DATO

ACCIDENTES EQUIVALENTES

☠	UN MUERTO = 6 ACCIDENTES
Δ	UN HERIDO = 2 ACCIDENTES

ACCIDENTES POR KILÓMETRO

2018

CHIAPAS

CARRETERA Y TRAMO: Malpaso - El Bellote (km 0.000 - km 55.000) INICIA EN KM: 0+000 FINALIZA EN KM: 55+000

SALDOS				CAUSAS					KILÓMETRO
ACCIDENTES	MUERTOS	HERIDOS	DAÑOS MATERIALES	CONDUCTOR	VEHÍCULO	CAMINO	GANADO	A. NATURAL	
1	0	0	70,000	1	0	0	0	0	D
1	0	0	300,000	0	0	2	0	1	A
1	0	0	70,000	1	0	0	0	0	N
1	0	0	95,000	0	2	0	0	0	A



NÚMERO Y CLASIFICACIÓN DE ACCIDENTES

CLAVE	CLASIFICACIÓN DEL ACCIDENTE	CLAVE	CLASIFICACIÓN DEL ACCIDENTE
A	SALIDA DEL CAMINO	J	COLISIÓN CON BICICLETA
B	VOLCADURA	K	COLISIÓN SIN ESPECIFICAR
C	CHOQUE POR ALCANCE	L	COLISIÓN CONTRA VEHÍCULO
D	CHOQUE LATERAL	M	CHOQUE CONTRA SEMOVIENTE
E	CHOQUE CONTRA OBJETO FIJO	N	RELATIVO A LA CARGA
F	CHOQUE FRONTAL	O	OTROS
G	COLISIÓN CON MOTOCICLETA		- COLISIÓN CONTRA JINETE - CHOQUE CONTRA OTROS OBJETOS
H	ATROPELLAMIENTO		- CAIDA DE PASAJERO - DESPRENDIMIENTO DE EJE/NEUMÁTICO
			- INCENDIO - SIN DATO

ACCIDENTES EQUIVALENTES

♱	UN MUERTO = 6 ACCIDENTES
Δ	UN HERIDO = 2 ACCIDENTES

ACCIDENTES POR KILÓMETRO

2018

CHIAPAS

CARRETERA Y TRAMO: Malpaso - El Bellote (km 0.000 - km 55.000) INICIA EN KM: 0+000 FINALIZA EN KM: 55+000

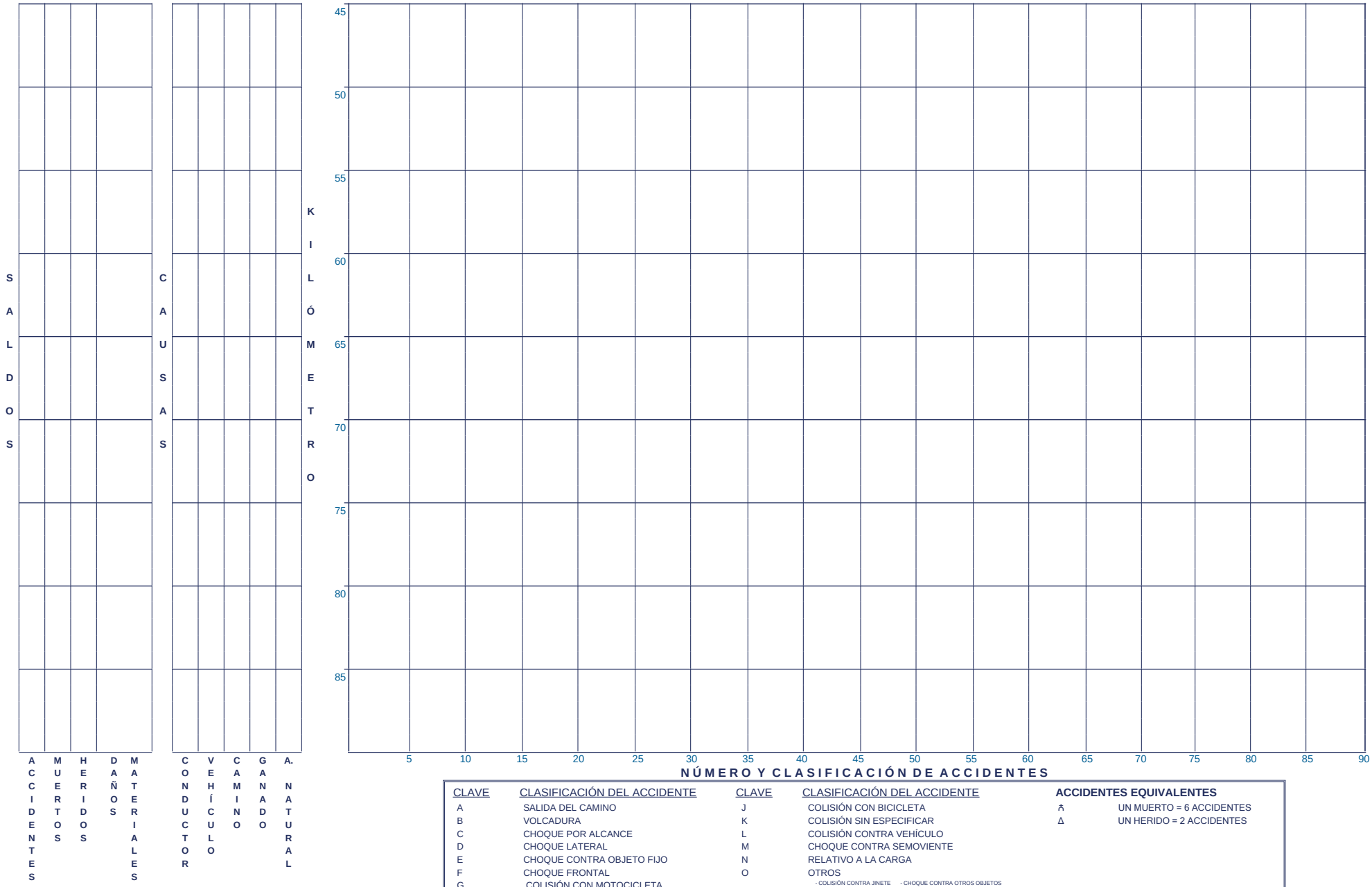

CLAVE	CLASIFICACIÓN DEL ACCIDENTE	CLAVE	CLASIFICACIÓN DEL ACCIDENTE
A	SALIDA DEL CAMINO	J	COLISIÓN CON BICICLETA
B	VOLCADURA	K	COLISIÓN SIN ESPECIFICAR
C	CHOQUE POR ALCANCE	L	COLISIÓN CONTRA VEHÍCULO
D	CHOQUE LATERAL	M	CHOQUE CONTRA SEMOVIENTE
E	CHOQUE CONTRA OBJETO FIJO	N	RELATIVO A LA CARGA
F	CHOQUE FRONTAL	O	OTROS
G	COLISIÓN CON MOTOCICLETA		- COLISIÓN CONTRA JINETE - CHOQUE CONTRA OTROS OBJETOS
H	ATROPELLAMIENTO		- CAIDA DE PASAJERO - DESPRENDIMIENTO DE EJE/NEUMÁTICO
			- INCENDIO - SIN DATO

ACCIDENTES EQUIVALENTES

♿	UN MUERTO = 6 ACCIDENTES
Δ	UN HERIDO = 2 ACCIDENTES

ACCIDENTES POR KILÓMETRO

2018

CHIAPAS

CARRETERA Y TRAMO: Ocozocoautla - Ent. El Sabino INICIA EN KM: 0+000 FINALIZA EN KM: 21+200

SALDOS	ACCIDENTES	MUERTOS	HERIDOS	DAÑOS	MATERIALES
	1	0	1	110,000	
	2	0	0	250,000	

CAUSAS	CONDUCTOR	VEHÍCULO	CAMINO	GANADO	A. NATURAL
	1	0	0	0	0
	3	0	0	0	0



CLAVE	CLASIFICACIÓN DEL ACCIDENTE
A	SALIDA DEL CAMINO
B	VOLCADURA
C	CHOQUE POR ALCANCE
D	CHOQUE LATERAL
E	CHOQUE CONTRA OBJETO FIJO
F	CHOQUE FRONTAL
G	COLISIÓN CON MOTOCICLETA
H	ATROPELLAMIENTO

CLAVE	CLASIFICACIÓN DEL ACCIDENTE
J	COLISIÓN CON BICICLETA
K	COLISIÓN SIN ESPECIFICAR
L	COLISIÓN CONTRA VEHÍCULO
M	CHOQUE CONTRA SEMOVIENTE
N	RELATIVO A LA CARGA
O	OTROS

- COLISIÓN CONTRA JINETE
- CAIDA DE PASAJERO
- INCENDIO
- CHOQUE CONTRA OTROS OBJETOS
- DESPRENDIMIENTO DE EJE/NEUMÁTICO
- SIN DATO

ACCIDENTES EQUIVALENTES

♿	UN MUERTO = 6 ACCIDENTES
Δ	UN HERIDO = 2 ACCIDENTES

ACCIDENTES POR KILÓMETRO

2018

CHIAPAS

CARRETERA Y TRAMO: Ramal a Aeropuerto de Tuxtla Gutiérrez INICIA EN KM: 0+000 FINALIZA EN KM: 14+000

ACCIDENTES	MUERTOS	HERIDOS	DAÑOS	MATERIALES
1	0	0	2,000	
1	0	0	50,000	

CONDUCTOR	VEHÍCULO	CAMINO	GANADO	A. NATURAL
1	0	0	0	0
1	0	0	0	0

SALDOS — CAUSAS

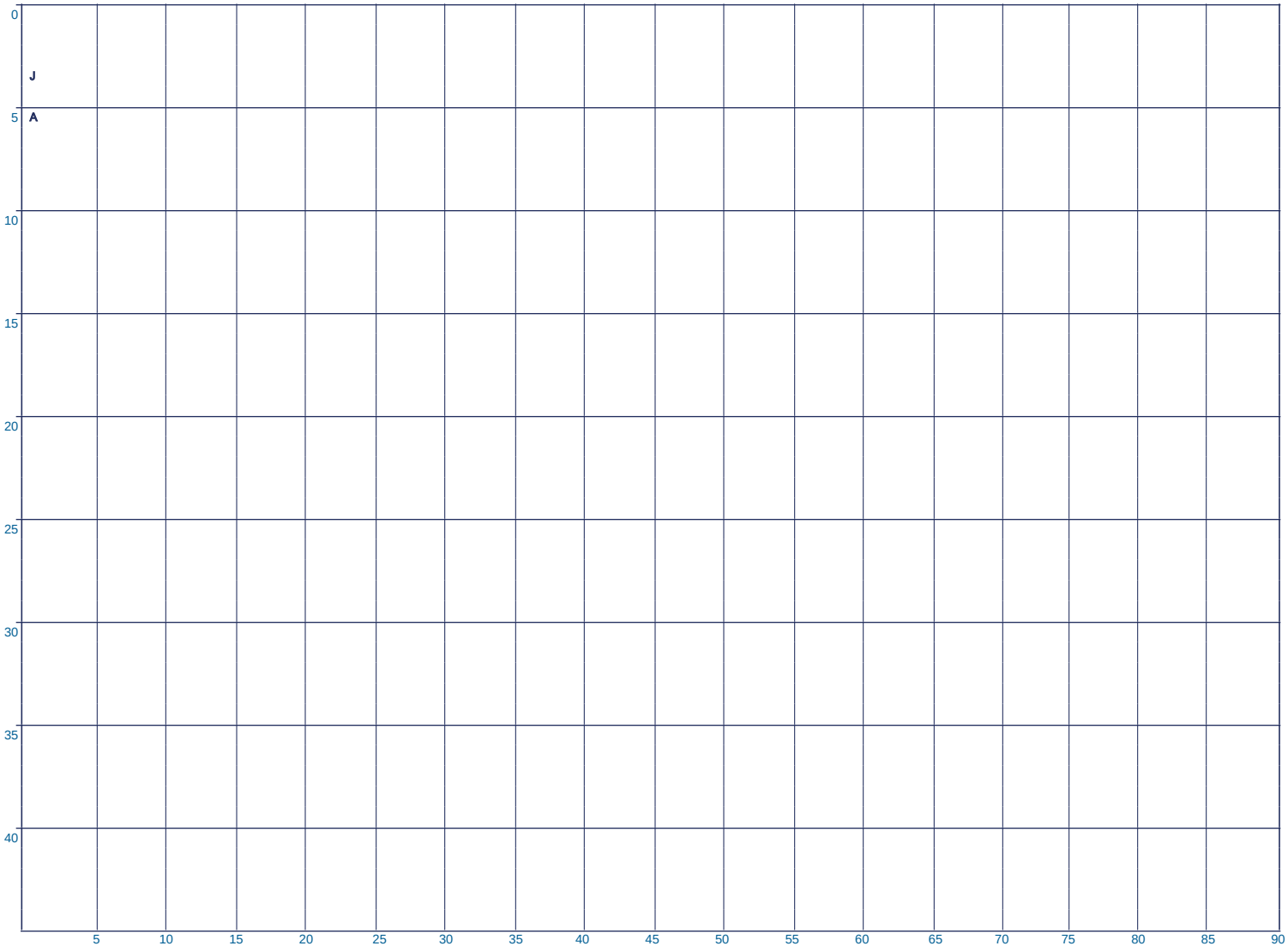

CLAVE	CLASIFICACIÓN DEL ACCIDENTE	CLAVE	CLASIFICACIÓN DEL ACCIDENTE
A	SALIDA DEL CAMINO	J	COLISIÓN CON BICICLETA
B	VOLCADURA	K	COLISIÓN SIN ESPECIFICAR
C	CHOQUE POR ALCANCE	L	COLISIÓN CONTRA VEHÍCULO
D	CHOQUE LATERAL	M	CHOQUE CONTRA SEMOVIENTE
E	CHOQUE CONTRA OBJETO FIJO	N	RELATIVO A LA CARGA
F	CHOQUE FRONTAL	O	OTROS
G	COLISIÓN CON MOTOCICLETA		- COLISIÓN CONTRA JINETE - CHOQUE CONTRA OTROS OBJETOS
H	ATROPELLAMIENTO		- CAIDA DE PASAJERO - DESPRENDIMIENTO DE EJE/NEUMÁTICO
			- INCENDIO - SIN DATO

ACCIDENTES EQUIVALENTES

♿	UN MUERTO = 6 ACCIDENTES
Δ	UN HERIDO = 2 ACCIDENTES

ACCIDENTES POR KILÓMETRO

2018

CHIAPAS

CARRETERA Y TRAMO: Ramal a Base Naval INICIA EN KM: 0+000 FINALIZA EN KM: 9+800

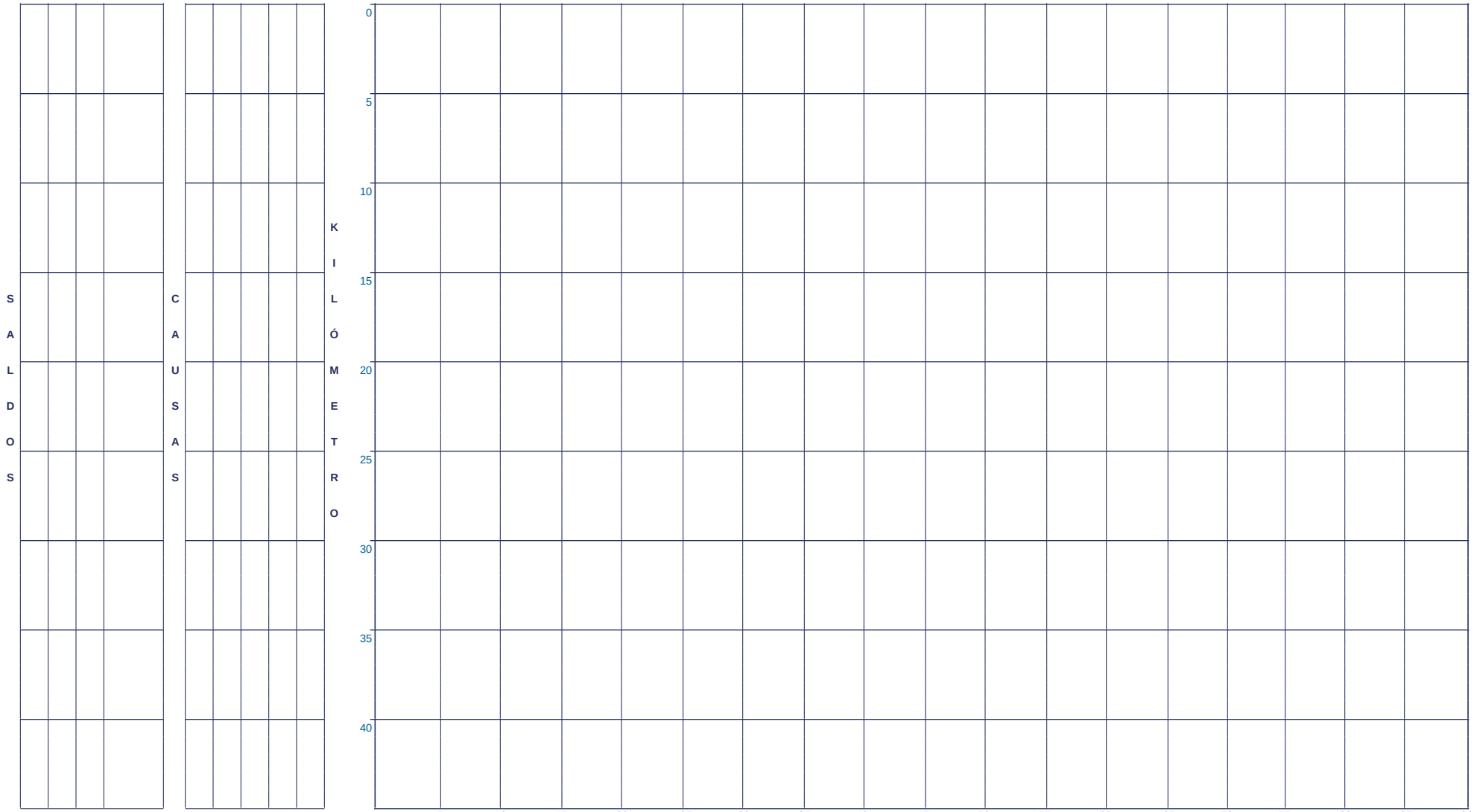

CLAVE	CLASIFICACIÓN DEL ACCIDENTE
A	SALIDA DEL CAMINO
B	VOLCADURA
C	CHOQUE POR ALCANCE
D	CHOQUE LATERAL
E	CHOQUE CONTRA OBJETO FIJO
F	CHOQUE FRONTAL
G	COLISIÓN CON MOTOCICLETA
H	ATROPELLAMIENTO

CLAVE	CLASIFICACIÓN DEL ACCIDENTE
J	COLISIÓN CON BICICLETA
K	COLISIÓN SIN ESPECIFICAR
L	COLISIÓN CONTRA VEHÍCULO
M	CHOQUE CONTRA SEMOVIENTE
N	RELATIVO A LA CARGA
O	OTROS

- COLISIÓN CONTRA JINETE
- CAIDA DE PASAJERO
- INCENDIO
- CHOQUE CONTRA OTROS OBJETOS
- DESPRENDIMIENTO DE EJE/NEUMÁTICO
- SIN DATO

ACCIDENTES EQUIVALENTES

♿	UN MUERTO = 6 ACCIDENTES
Δ	UN HERIDO = 2 ACCIDENTES

ACCIDENTES POR KILÓMETRO

2018

CHIAPAS

CARRETERA Y TRAMO: Ramal a Cascadas de Agua Azul INICIA EN KM: 0+000 FINALIZA EN KM: 4+400

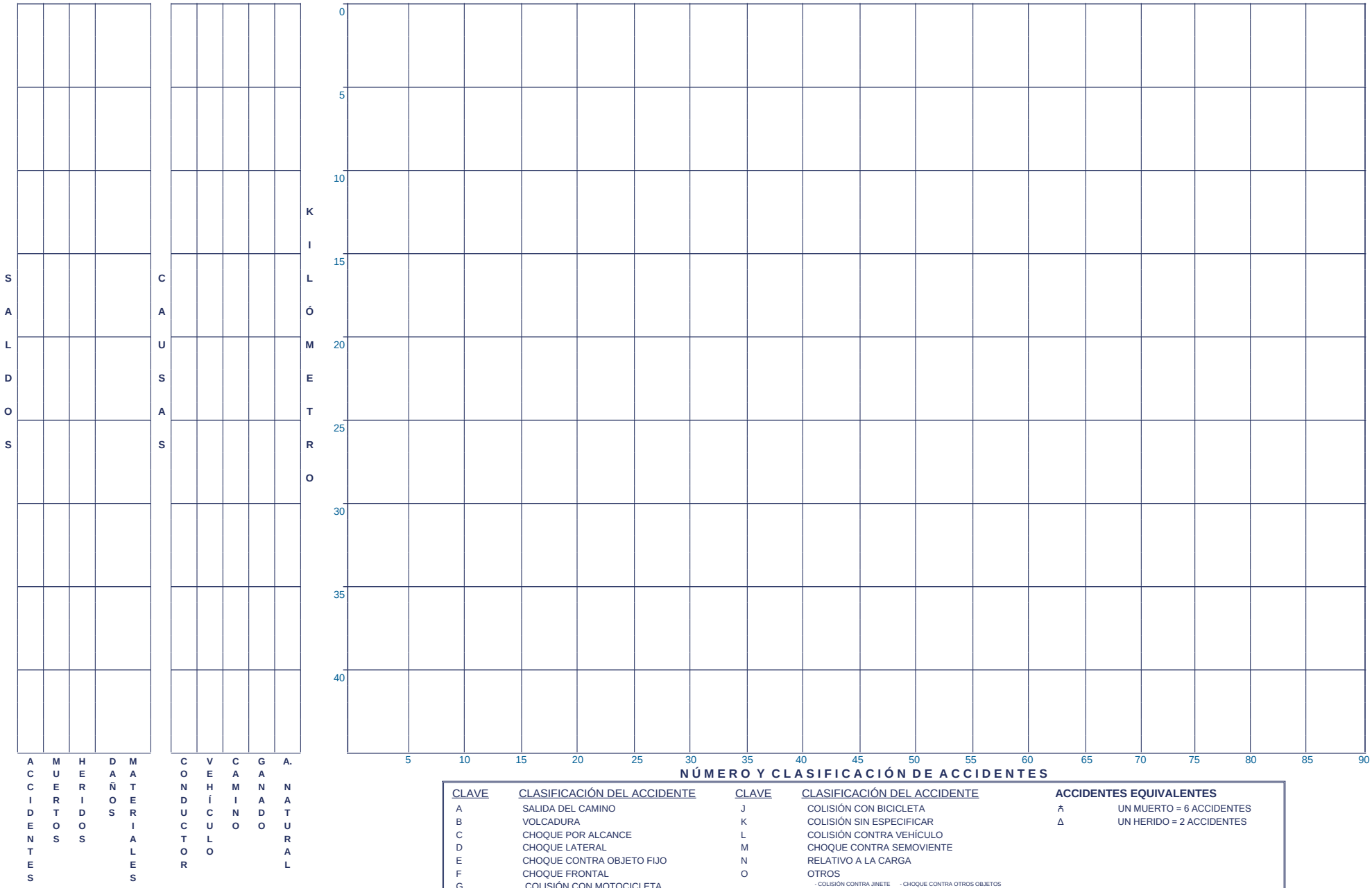

CLAVE	CLASIFICACIÓN DEL ACCIDENTE
A	SALIDA DEL CAMINO
B	VOLCADURA
C	CHOQUE POR ALCANCE
D	CHOQUE LATERAL
E	CHOQUE CONTRA OBJETO FIJO
F	CHOQUE FRONTAL
G	COLISIÓN CON MOTOCICLETA
H	ATROPELLAMIENTO

CLAVE	CLASIFICACIÓN DEL ACCIDENTE
J	COLISIÓN CON BICICLETA
K	COLISIÓN SIN ESPECIFICAR
L	COLISIÓN CONTRA VEHÍCULO
M	CHOQUE CONTRA SEMOVIENTE
N	RELATIVO A LA CARGA
O	OTROS

- COLISIÓN CONTRA JINETE
- CAIDA DE PASAJERO
- INCENDIO
- CHOQUE CONTRA OTROS OBJETOS
- DESPRENDIMIENTO DE EJE/NEUMÁTICO
- SIN DATO

ACCIDENTES EQUIVALENTES

♿	UN MUERTO = 6 ACCIDENTES
Δ	UN HERIDO = 2 ACCIDENTES

ACCIDENTES POR KILÓMETRO

2018

CHIAPAS

CARRETERA Y TRAMO: Ramal a Cd. Hidalgo INICIA EN KM: 0+000 FINALIZA EN KM: 26+400

ACCIDENTES	MUERTOS	HERIDOS	DAÑOS	MATERIALES
1	0	0	22,000	
1	0	0	25,000	
1	0	0	40,000	
1	0	0	8,000	
1	0	0	150,000	
1	2	0	45,000	
1	0	0	30,000	
2	0	0	95,000	
1	1	0	35,000	
1	0	0	6,000	
1	0	0	110,000	
1	0	0	40,000	
1	0	1	10,000	
1	0	0	8,000	

SALDOS

CONDUCTOR	VEHÍCULO	CAMINO	GANADO	A. NATURAL
2	0	0	0	0
1	0	0	0	0
1	1	2	0	1
1	0	0	0	0
1	0	0	0	0
1	0	1	0	1
1	0	0	0	0
2	0	0	0	0
1	0	0	0	0
1	0	0	0	0
1	0	2	0	1
0	1	2	0	1
1	0	0	0	0
1	0	0	0	0

CAUSAS



KILÓMETRO

NÚMERO Y CLASIFICACIÓN DE ACCIDENTES

CLAVE	CLASIFICACIÓN DEL ACCIDENTE
A	SALIDA DEL CAMINO
B	VOLCADURA
C	CHOQUE POR ALCANCE
D	CHOQUE LATERAL
E	CHOQUE CONTRA OBJETO FIJO
F	CHOQUE FRONTAL
G	COLISIÓN CON MOTOCICLETA
H	ATROPELLAMIENTO

CLAVE	CLASIFICACIÓN DEL ACCIDENTE
J	COLISIÓN CON BICICLETA
K	COLISIÓN SIN ESPECIFICAR
L	COLISIÓN CONTRA VEHÍCULO
M	CHOQUE CONTRA SEMOVIENTE
N	RELATIVO A LA CARGA
O	OTROS

- COLISIÓN CONTRA JINETE
- CAIDA DE PASAJERO
- INCENDIO
- CHOQUE CONTRA OTROS OBJETOS
- DESPRENDIMIENTO DE EJE/NEUMÁTICO
- SIN DATO

ACCIDENTES EQUIVALENTES

♿	UN MUERTO = 6 ACCIDENTES
Δ	UN HERIDO = 2 ACCIDENTES

ACCIDENTES POR KILÓMETRO

2018

CHIAPAS

CARRETERA Y TRAMO: Ramal a Escolleras de Puerto Madero INICIA EN KM: 0+000 FINALIZA EN KM: 3+000

ACCIDENTES	MUERTOS	HERIDOS	DAÑOS	MATERIALES
1	0	0	40,000	

CONDUCTOR	VEHÍCULO	CAMINO	GANADO	A. NATURAL
1	1	0	0	0

SALDOS

CAUSAS

KILÓMETRO



NÚMERO Y CLASIFICACIÓN DE ACCIDENTES

CLAVE	CLASIFICACIÓN DEL ACCIDENTE
A	SALIDA DEL CAMINO
B	VOLCADURA
C	CHOQUE POR ALCANCE
D	CHOQUE LATERAL
E	CHOQUE CONTRA OBJETO FIJO
F	CHOQUE FRONTAL
G	COLISIÓN CON MOTOCICLETA
H	ATROPELLAMIENTO

CLAVE	CLASIFICACIÓN DEL ACCIDENTE
J	COLISIÓN CON BICICLETA
K	COLISIÓN SIN ESPECIFICAR
L	COLISIÓN CONTRA VEHÍCULO
M	CHOQUE CONTRA SEMOVIENTE
N	RELATIVO A LA CARGA
O	OTROS

- COLISIÓN CONTRA JINETE
- CAIDA DE PASAJERO
- INCENDIO
- CHOQUE CONTRA OTROS OBJETOS
- DESPRENDIMIENTO DE EJE/NEUMÁTICO
- SIN DATO

ACCIDENTES EQUIVALENTES

♿	UN MUERTO = 6 ACCIDENTES
Δ	UN HERIDO = 2 ACCIDENTES

ACCIDENTES POR KILÓMETRO

2018

CHIAPAS

CARRETERA Y TRAMO: Ramal a La Gloria INICIA EN KM: 0+000 FINALIZA EN KM: 10+300

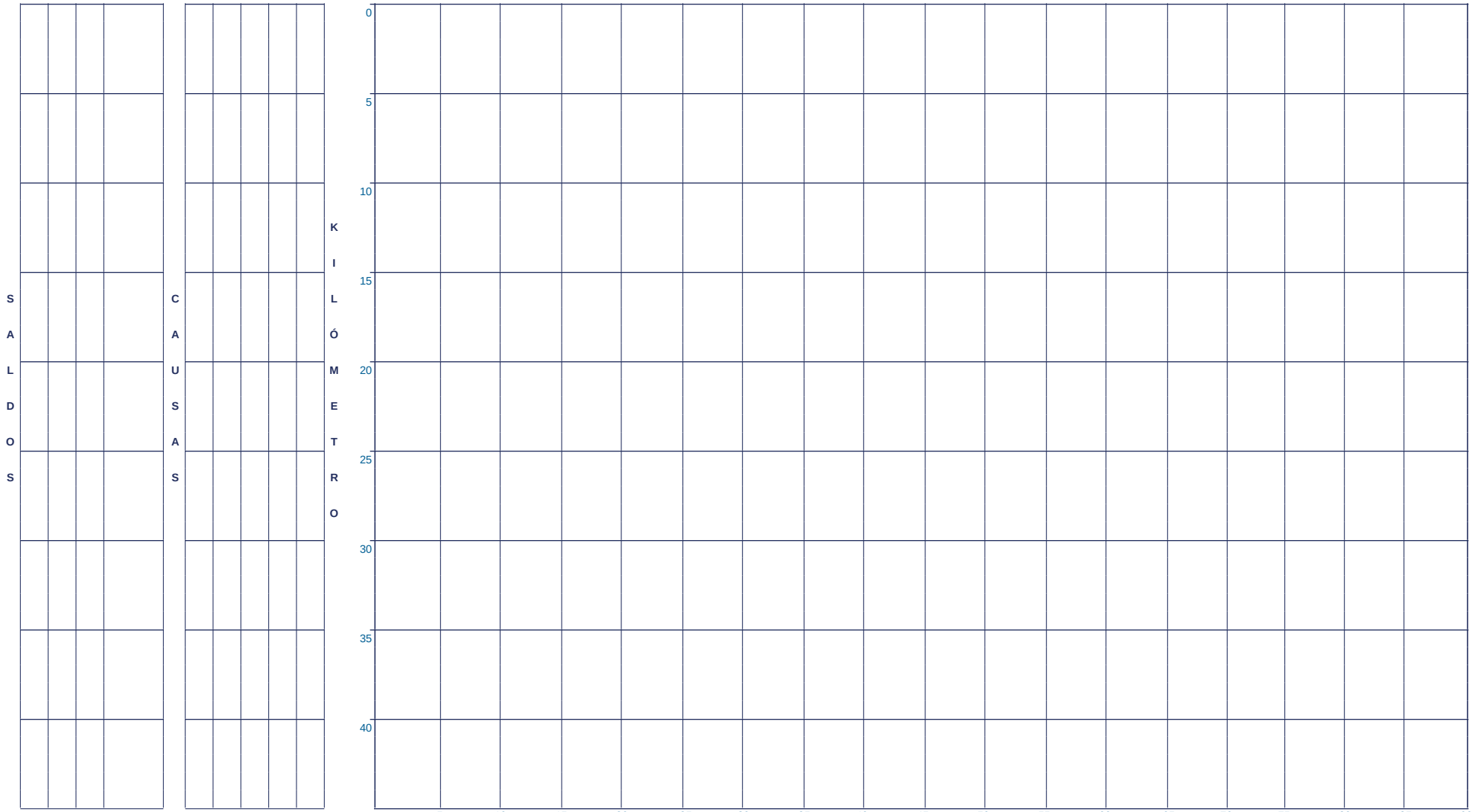

CLAVE	CLASIFICACIÓN DEL ACCIDENTE
A	SALIDA DEL CAMINO
B	VOLCADURA
C	CHOQUE POR ALCANCE
D	CHOQUE LATERAL
E	CHOQUE CONTRA OBJETO FIJO
F	CHOQUE FRONTAL
G	COLISIÓN CON MOTOCICLETA
H	ATROPELLAMIENTO

CLAVE	CLASIFICACIÓN DEL ACCIDENTE
J	COLISIÓN CON BICICLETA
K	COLISIÓN SIN ESPECIFICAR
L	COLISIÓN CONTRA VEHÍCULO
M	CHOQUE CONTRA SEMOVIENTE
N	RELATIVO A LA CARGA
O	OTROS

- COLISIÓN CONTRA JINETE
- CAIDA DE PASAJERO
- INCENDIO
- CHOQUE CONTRA OTROS OBJETOS
- DESPRENDIMIENTO DE EJE/NEUMÁTICO
- SIN DATO

ACCIDENTES EQUIVALENTES

☠	UN MUERTO = 6 ACCIDENTES
Δ	UN HERIDO = 2 ACCIDENTES

ACCIDENTES POR KILÓMETRO

2018

CHIAPAS

CARRETERA Y TRAMO: Ramal a Paredón INICIA EN KM: 0+000 FINALIZA EN KM: 13+800

ACCIDENTES	MUERTOS	HERIDOS	DAÑOS	MATERIALES
1	0	0	49,000	

CONDUCTOR	VEHÍCULO	CAMINO	GANADO	A. NATURAL
1	0	0	0	0

SALDOS

CAUSAS

KILÓMETRO



NÚMERO Y CLASIFICACIÓN DE ACCIDENTES

CLAVE	CLASIFICACIÓN DEL ACCIDENTE
A	SALIDA DEL CAMINO
B	VOLCADURA
C	CHOQUE POR ALCANCE
D	CHOQUE LATERAL
E	CHOQUE CONTRA OBJETO FIJO
F	CHOQUE FRONTAL
G	COLISIÓN CON MOTOCICLETA
H	ATROPELLAMIENTO

CLAVE	CLASIFICACIÓN DEL ACCIDENTE
J	COLISIÓN CON BICICLETA
K	COLISIÓN SIN ESPECIFICAR
L	COLISIÓN CONTRA VEHÍCULO
M	CHOQUE CONTRA SEMOVIENTE
N	RELATIVO A LA CARGA
O	OTROS

- COLISIÓN CONTRA JINETE
- CAIDA DE PASAJERO
- INCENDIO
- CHOQUE CONTRA OTROS OBJETOS
- DESPRENDIMIENTO DE EJE/NEUMÁTICO
- SIN DATO

ACCIDENTES EQUIVALENTES

♿	UN MUERTO = 6 ACCIDENTES
Δ	UN HERIDO = 2 ACCIDENTES

ACCIDENTES POR KILÓMETRO

2018

CHIAPAS

CARRETERA Y TRAMO: Ramal a Puerto Arista INICIA EN KM: 0+000 FINALIZA EN KM: 17+200

ACCIDENTES	MUERTOS	HERIDOS	DAÑOS	MATERIALES
1	0	0	6,000	

CONDUCTOR	VEHÍCULO	CAMINO	GANADO	A. NATURAL
1	0	0	0	0

SALDOS

CAUSAS



CLAVE	CLASIFICACIÓN DEL ACCIDENTE
A	SALIDA DEL CAMINO
B	VOLCADURA
C	CHOQUE POR ALCANCE
D	CHOQUE LATERAL
E	CHOQUE CONTRA OBJETO FIJO
F	CHOQUE FRONTAL
G	COLISIÓN CON MOTOCICLETA
H	ATROPELLAMIENTO

CLAVE	CLASIFICACIÓN DEL ACCIDENTE
J	COLISIÓN CON BICICLETA
K	COLISIÓN SIN ESPECIFICAR
L	COLISIÓN CONTRA VEHÍCULO
M	CHOQUE CONTRA SEMOVIENTE
N	RELATIVO A LA CARGA
O	OTROS

- COLISIÓN CONTRA JINETE
- CAIDA DE PASAJERO
- INCENDIO
- CHOQUE CONTRA OTROS OBJETOS
- DESPRENDIMIENTO DE EJE/NEUMÁTICO
- SIN DATO

ACCIDENTES EQUIVALENTES

♿	UN MUERTO = 6 ACCIDENTES
Δ	UN HERIDO = 2 ACCIDENTES

ACCIDENTES POR KILÓMETRO

2018

CHIAPAS

CARRETERA Y TRAMO: Ramal a Unión Juárez INICIA EN KM: 0+000 FINALIZA EN KM: 28+600

SALDOS ACCIDENTES	MUERTOS	HERIDOS	DAÑOS	MATERIALES
1	0	0	20,000	
1	0	2	13,000	
1	0	0	50,000	
2	0	1	23,000	
1	0	0	25,000	
1	0	3	40,000	

CAUSAS CONDUCTOR	VEHÍCULO	CAMINO	GANADO	A. NATURAL
1	0	0	0	0
1	0	0	0	0
1	0	0	0	0
2	0	0	0	0
1	0	1	0	1
1	0	2	0	1



CLAVE	CLASIFICACIÓN DEL ACCIDENTE
A	SALIDA DEL CAMINO
B	VOLCADURA
C	CHOQUE POR ALCANCE
D	CHOQUE LATERAL
E	CHOQUE CONTRA OBJETO FIJO
F	CHOQUE FRONTAL
G	COLISIÓN CON MOTOCICLETA
H	ATROPELLAMIENTO

CLAVE	CLASIFICACIÓN DEL ACCIDENTE
J	COLISIÓN CON BICICLETA
K	COLISIÓN SIN ESPECIFICAR
L	COLISIÓN CONTRA VEHÍCULO
M	CHOQUE CONTRA SEMOVIENTE
N	RELATIVO A LA CARGA
O	OTROS

- COLISIÓN CONTRA JINETE
- CAIDA DE PASAJERO
- INCENDIO
- CHOQUE CONTRA OTROS OBJETOS
- DESPRENDIMIENTO DE EJE/NEUMÁTICO
- SIN DATO

ACCIDENTES EQUIVALENTES

♿	UN MUERTO = 6 ACCIDENTES
Δ	UN HERIDO = 2 ACCIDENTES

ACCIDENTES POR KILÓMETRO

2018

CHIAPAS

CARRETERA Y TRAMO: Ramal Zona Arqueológica Palenque (Estatal Libre) INICIA EN KM: 0+000 FINALIZA EN KM: 7+300

SALDOS				CAUSAS					KILÓMETRO
ACCIDENTES	MUERTOS	HERIDOS	DAÑOS MATERIALES	CONDUCTOR	VEHÍCULO	CAMINO	GANADO	A. NATURAL	
1	0	2	4,000	1	0	0	0	0	G Δ Δ Δ Δ
1	0	1	2,500	1	0	0	0	0	G Δ Δ



CLAVE	CLASIFICACIÓN DEL ACCIDENTE	CLAVE	CLASIFICACIÓN DEL ACCIDENTE
A	SALIDA DEL CAMINO	J	COLISIÓN CON BICICLETA
B	VOLCADURA	K	COLISIÓN SIN ESPECIFICAR
C	CHOQUE POR ALCANCE	L	COLISIÓN CONTRA VEHÍCULO
D	CHOQUE LATERAL	M	CHOQUE CONTRA SEMOVIENTE
E	CHOQUE CONTRA OBJETO FIJO	N	RELATIVO A LA CARGA
F	CHOQUE FRONTAL	O	OTROS
G	COLISIÓN CON MOTOCICLETA		- COLISIÓN CONTRA JINETE - CHOQUE CONTRA OTROS OBJETOS
H	ATROPELLAMIENTO		- CAIDA DE PASAJERO - DESPRENDIMIENTO DE EJE/NEUMÁTICO
			- INCENDIO - SIN DATO

ACCIDENTES EQUIVALENTES

♿	UN MUERTO = 6 ACCIDENTES
Δ	UN HERIDO = 2 ACCIDENTES

ACCIDENTES POR KILÓMETRO

2018

CHIAPAS

CARRETERA Y TRAMO: Tapachula - Puerto Madero INICIA EN KM: 0+000 FINALIZA EN KM: 28+400

ACCIDENTES	MUERTOS	HERIDOS	DAÑOS	MATERIALES	CONDUCTOR	VEHÍCULO	CAMINO	GANADO	A. NATURAL
5	0	1	293,000		6	1	4	0	1
2	1	1	140,000		2	0	0	0	0
2	0	0	220,000		2	0	2	0	1
1	0	0	60,000		1	0	1	0	1
1	0	5	70,000		1	0	0	0	0
2	2	0	13,000		2	0	0	0	0
1	0	0	4,000		1	0	0	0	0
1	0	0	40,000		2	0	0	0	0
2	0	1	21,000		2	0	0	0	0
1	0	0	25,000		0	1	0	0	0
1	0	0	23,000		1	0	0	0	0
1	0	0	40,000		1	0	0	0	0
1	1	0	40,000		1	0	0	0	0
1	0	0	13,000		1	0	0	0	0
2	2	0	36,000		3	0	0	0	0
1	0	0	50,000		1	0	0	0	0

SALDOS CAUSAS KILÓMETRO



NÚMERO Y CLASIFICACIÓN DE ACCIDENTES

CLAVE	CLASIFICACIÓN DEL ACCIDENTE
A	SALIDA DEL CAMINO
B	VOLCADURA
C	CHOQUE POR ALCANCE
D	CHOQUE LATERAL
E	CHOQUE CONTRA OBJETO FIJO
F	CHOQUE FRONTAL
G	COLISIÓN CON MOTOCICLETA
H	ATROPELLAMIENTO

CLAVE	CLASIFICACIÓN DEL ACCIDENTE
J	COLISIÓN CON BICICLETA
K	COLISIÓN SIN ESPECIFICAR
L	COLISIÓN CONTRA VEHÍCULO
M	CHOQUE CONTRA SEMOVIENTE
N	RELATIVO A LA CARGA
O	OTROS

- COLISIÓN CONTRA JINETE
- CAIDA DE PASAJERO
- INCENDIO
- CHOQUE CONTRA OTROS OBJETOS
- DESPRENDIMIENTO DE EJE/NEUMÁTICO
- SIN DATO

ACCIDENTES EQUIVALENTES

🚶	UN MUERTO = 6 ACCIDENTES
Δ	UN HERIDO = 2 ACCIDENTES

ACCIDENTES POR KILÓMETRO

2018

CHIAPAS

CARRETERA Y TRAMO: Tapanatepec - Talismán Lim. Edos. Oax./Chis. - Talismán INICIA EN KM: 25+900 FINALIZA EN KM: 310+770

SALDOS ACCIDENTES	MUERTOS	HERIDOS	DAÑOS	MATERIALES	CAUSAS CONDUCTOR	VEHÍCULO	CAMINO	GANADO	A. NATURAL	KILÓMETRO
										25
1	0	0	30,000		1	0	0	0	0	30
										35
										40
2	1	1	85,000		1	0	0	1	0	45
1	0	0	150,000		0	0	1	0	0	50
1	0	0	80,000		1	0	0	0	0	
										55
1	0	0	30,000		1	0	0	0	0	60
2	0	0	115,000		1	1	0	0	0	65



CLAVE	CLASIFICACIÓN DEL ACCIDENTE
A	SALIDA DEL CAMINO
B	VOLCADURA
C	CHOQUE POR ALCANCE
D	CHOQUE LATERAL
E	CHOQUE CONTRA OBJETO FIJO
F	CHOQUE FRONTAL
G	COLISIÓN CON MOTOCICLETA
H	ATROPELLAMIENTO

CLAVE	CLASIFICACIÓN DEL ACCIDENTE
J	COLISIÓN CON BICICLETA
K	COLISIÓN SIN ESPECIFICAR
L	COLISIÓN CONTRA VEHÍCULO
M	CHOQUE CONTRA SEMOVIENTE
N	RELATIVO A LA CARGA
O	OTROS

- COLISIÓN CONTRA JINETE
- CAIDA DE PASAJERO
- INCENDIO
- CHOQUE CONTRA OTROS OBJETOS
- DESPRENDIMIENTO DE EJE/NEUMÁTICO
- SIN DATO

ACCIDENTES EQUIVALENTES

♿	UN MUERTO = 6 ACCIDENTES
Δ	UN HERIDO = 2 ACCIDENTES

ACCIDENTES POR KILÓMETRO

2018

CHIAPAS

CARRETERA Y TRAMO: Tapanatepec - Talismán Lim. Edos. Oax./Chis. - Talismán INICIA EN KM: 25+900 FINALIZA EN KM: 310+770

ACCIDENTES	MUERTOS	HERIDOS	DAÑOS	MATERIALES	CONDUCTOR	VEHÍCULO	CAMINO	GANADO	A. NATURAL	KILÓMETRO
1	0	0	70,000		1	0	0	0	1	70
										75
1	1	0	40,000		1	0	0	0	0	80
1	0	0	60,000		1	0	0	0	0	85
1	1	1	100,000		0	0	0	0	1	
2	1	0	140,000		2	0	0	0	0	
1	0	0	70,000		1	0	0	0	0	90
1	0	0	40,000		1	0	0	0	0	
1	0	0	15,000		1	0	0	0	0	95
1	0	0	30,000		1	0	0	0	1	100
1	0	0	120,000		1	0	0	0	0	
1	0	0	100,000		1	0	0	0	1	
1	0	0	38,000		1	0	0	0	1	
1	1	0	20,000		1	0	0	0	0	105
3	1	3	90,000		2	1	1	0	0	
2	0	0	85,000		1	0	2	0	3	110
2	0	0	380,000		2	0	0	0	1	
1	1	0	100,000		1	0	0	0	0	
1	0	0	60,000		1	0	0	0	0	

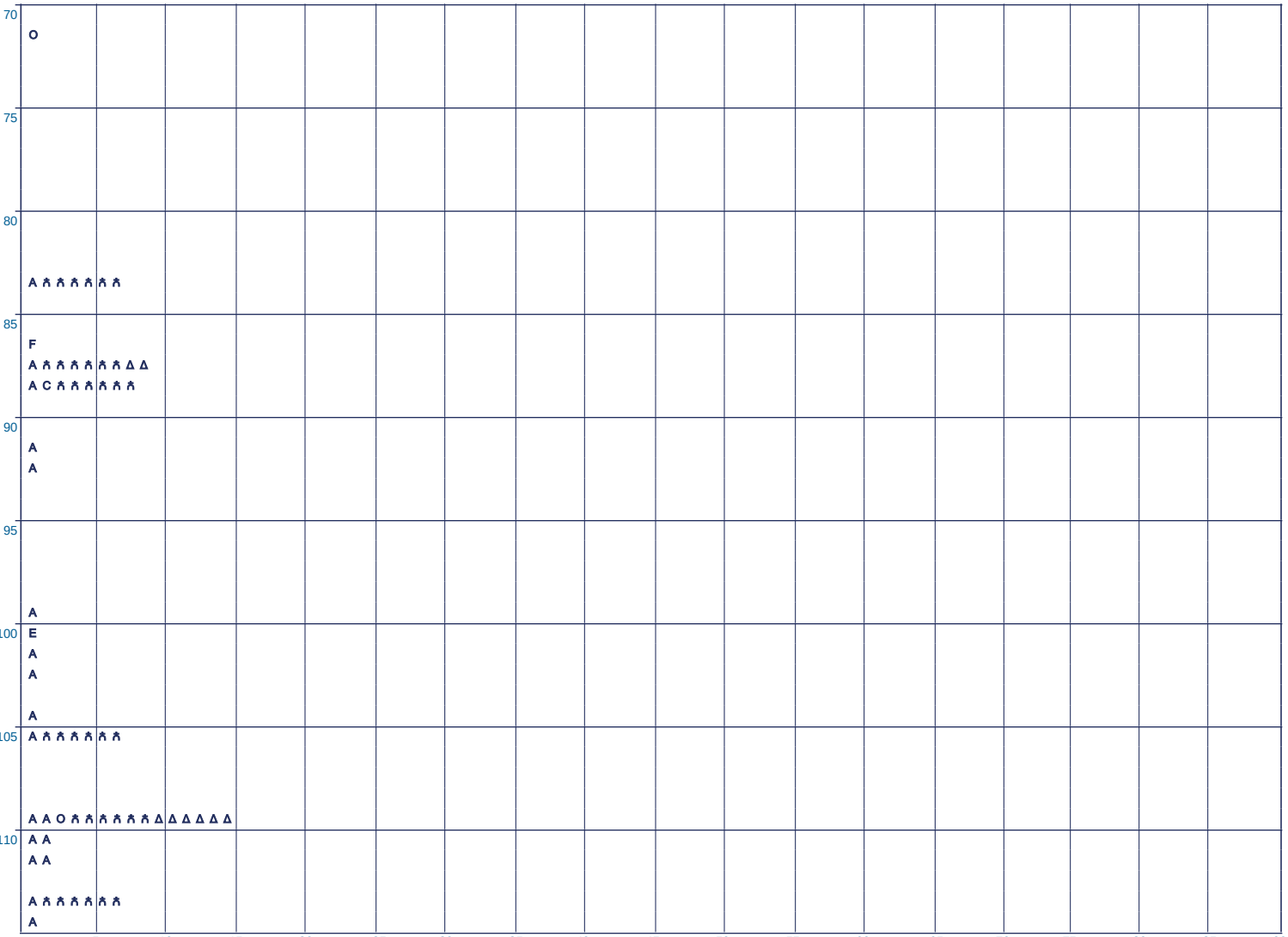

NÚMERO Y CLASIFICACIÓN DE ACCIDENTES

CLAVE	CLASIFICACIÓN DEL ACCIDENTE	CLAVE	CLASIFICACIÓN DEL ACCIDENTE
A	SALIDA DEL CAMINO	J	COLISIÓN CON BICICLETA
B	VOLCADURA	K	COLISIÓN SIN ESPECIFICAR
C	CHOQUE POR ALCANCE	L	COLISIÓN CONTRA VEHÍCULO
D	CHOQUE LATERAL	M	CHOQUE CONTRA SEMOVIENTE
E	CHOQUE CONTRA OBJETO FIJO	N	RELATIVO A LA CARGA
F	CHOQUE FRONTAL	O	OTROS
G	COLISIÓN CON MOTOCICLETA		- COLISIÓN CONTRA JINETE - CHOQUE CONTRA OTROS OBJETOS
H	ATROPELLAMIENTO		- CAIDA DE PASAJERO - DESPRENDIMIENTO DE EJE/NEUMÁTICO
			- INCENDIO - SIN DATO

ACCIDENTES EQUIVALENTES

- UN MUERTO = 6 ACCIDENTES
- Δ UN HERIDO = 2 ACCIDENTES

ACCIDENTES POR KILÓMETRO

2018

CHIAPAS

CARRETERA Y TRAMO: Tapanatepec - Talismán Lim. Edos. Oax./Chis. - Talismán INICIA EN KM: 25+900 FINALIZA EN KM: 310+770

ACCIDENTES	MUERTOS	HERIDOS	DAÑOS	MATERIALES	CONDUCTOR	VEHÍCULO	CAMINO	GANADO	A. NATURAL
1	1	3	30,000		1	0	0	0	0
2	0	0	65,000		2	0	0	0	0
2	0	0	140,000		2	0	2	0	1
1	0	0	50,000		1	0	0	0	0
1	0	0	30,000		0	0	0	1	0
1	0	0	250,000		1	0	0	0	0
1	0	0	200,000		1	0	0	0	0
1	0	3	40,000		1	0	0	0	0
3	0	1	230,000		3	0	0	0	0
1	0	0	300,000		1	0	0	0	0
1	0	1	30,000		1	0	0	0	0
1	0	0	50,000		1	0	0	0	0
1	0	0	3,000		1	0	0	0	0
1	0	0	15,000		2	0	0	0	0
2	0	0	253,000		1	1	0	0	0
1	0	0	700,000		0	0	0	1	0
2	2	0	175,000		2	0	0	0	0

SALDOS

CAUSAS

KILÓMETRO

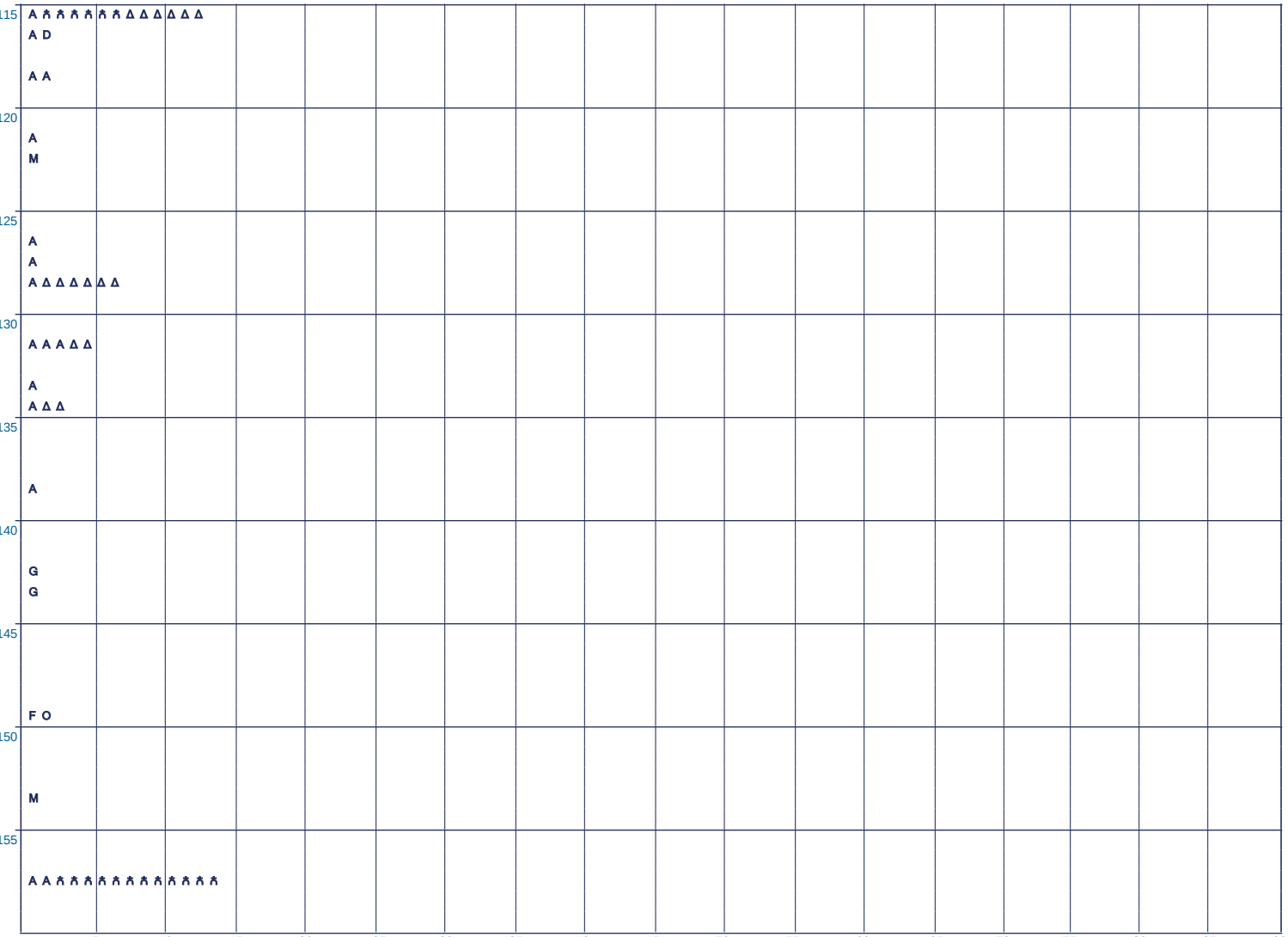

NÚMERO Y CLASIFICACIÓN DE ACCIDENTES

CLAVE	CLASIFICACIÓN DEL ACCIDENTE	CLAVE	CLASIFICACIÓN DEL ACCIDENTE
A	SALIDA DEL CAMINO	J	COLISIÓN CON BICICLETA
B	VOLCADURA	K	COLISIÓN SIN ESPECIFICAR
C	CHOQUE POR ALCANCE	L	COLISIÓN CONTRA VEHÍCULO
D	CHOQUE LATERAL	M	CHOQUE CONTRA SEMOVIENTE
E	CHOQUE CONTRA OBJETO FIJO	N	RELATIVO A LA CARGA
F	CHOQUE FRONTAL	O	OTROS
G	COLISIÓN CON MOTOCICLETA		- COLISIÓN CONTRA JINETE - CHOQUE CONTRA OTROS OBJETOS - CAIDA DE PASAJERO - DESPRENDIMIENTO DE EJE/NEUMÁTICO - INCENDIO - SIN DATO
H	ATROPELLAMIENTO		

ACCIDENTES EQUIVALENTES

- UN MUERTO = 6 ACCIDENTES
- Δ UN HERIDO = 2 ACCIDENTES

ACCIDENTES POR KILÓMETRO

2018

CHIAPAS

CARRETERA Y TRAMO: Tapanatepec - Talismán Lim. Edos. Oax./Chis. - Talismán INICIA EN KM: 25+900 FINALIZA EN KM: 310+770

ACCIDENTES	MUERTOS	HERIDOS	DAÑOS	MATERIALES	CONDUCTOR	VEHÍCULO	CAMINO	GANADO	A. NATURAL	KILÓMETRO
1	0	0	120,000		1	0	0	0	0	E
3	0	0	340,000		2	1	2	0	1	A A O
1	0	0	30,000		1	0	0	0	0	A
1	0	0	20,000		1	0	2	0	1	A
1	0	0	80,000		1	0	0	0	0	A
2	0	0	95,000		2	0	3	0	1	A B
1	0	0	100,000		1	0	0	0	0	A
1	1	2	50,000		1	0	0	0	0	A 🚶 🚶 🚶 🚶 🚶 🚶 Δ Δ Δ Δ
1	0	0	85,000		0	1	0	0	0	A
1	0	0	73,000		2	0	0	0	0	C
1	0	0	40,000		0	0	0	1	0	M
4	0	0	135,000		4	0	0	0	0	A A B G
1	0	0	65,000		1	0	0	0	0	B
1	0	1	80,000		1	0	2	0	1	A Δ Δ
4	1	0	201,000		4	0	0	0	0	A D G N 🚶 🚶 🚶 🚶 🚶 🚶
1	1	0	30,000		1	0	0	0	0	C 🚶 🚶 🚶 🚶 🚶 🚶

160 165 170 175 180 185 190 195 200

5 10 15 20 25 30 35 40 45 50 55 60 65 70 75 80 85 90

NÚMERO Y CLASIFICACIÓN DE ACCIDENTES

CLAVE	CLASIFICACIÓN DEL ACCIDENTE	CLAVE	CLASIFICACIÓN DEL ACCIDENTE
A	SALIDA DEL CAMINO	J	COLISIÓN CON BICICLETA
B	VOLCADURA	K	COLISIÓN SIN ESPECIFICAR
C	CHOQUE POR ALCANCE	L	COLISIÓN CONTRA VEHÍCULO
D	CHOQUE LATERAL	M	CHOQUE CONTRA SEMOVIENTE
E	CHOQUE CONTRA OBJETO FIJO	N	RELATIVO A LA CARGA
F	CHOQUE FRONTAL	O	OTROS
G	COLISIÓN CON MOTOCICLETA		- COLISIÓN CONTRA JINETE - CHOQUE CONTRA OTROS OBJETOS - CAIDA DE PASAJERO - DESPRENDIMIENTO DE EJE/NEUMÁTICO - INCENDIO - SIN DATO
H	ATROPELLAMIENTO		

ACCIDENTES EQUIVALENTES

🚶	UN MUERTO = 6 ACCIDENTES
Δ	UN HERIDO = 2 ACCIDENTES

ACCIDENTES POR KILÓMETRO

2018

CHIAPAS

CARRETERA Y TRAMO: Tapanatepec - Talismán Lim. Edos. Oax./Chis. - Talismán INICIA EN KM: 25+900 FINALIZA EN KM: 310+770

ACCIDENTES	MUERTOS	HERIDOS	DAÑOS	MATERIALES	CONDUCTOR	VEHÍCULO	CAMINO	GANADO	A. NATURAL
1	0	0	7,500		1	0	0	0	0
1	0	0	100,000		1	0	2	0	1
1	0	0	20,000		1	0	0	0	0
1	0	0	30,000		1	0	2	0	1
1	0	0	100,000		1	0	0	0	0
1	0	0	10,000		1	0	0	0	0
1	0	3	80,000		1	0	0	0	0
2	0	0	130,000		1	1	0	0	0
1	0	0	80,000		2	0	0	0	0
3	0	0	575,000		2	0	0	0	0
1	0	0	25,000		0	0	0	0	0
1	0	0	31,000		1	0	0	0	0
1	0	0	60,000		1	0	0	0	0
1	3	0	20,000		1	0	0	0	0
1	0	0	150,000		1	0	0	0	0
1	0	0	50,000		1	0	3	0	1

SALDOS CAUSAS KILÓMETRO

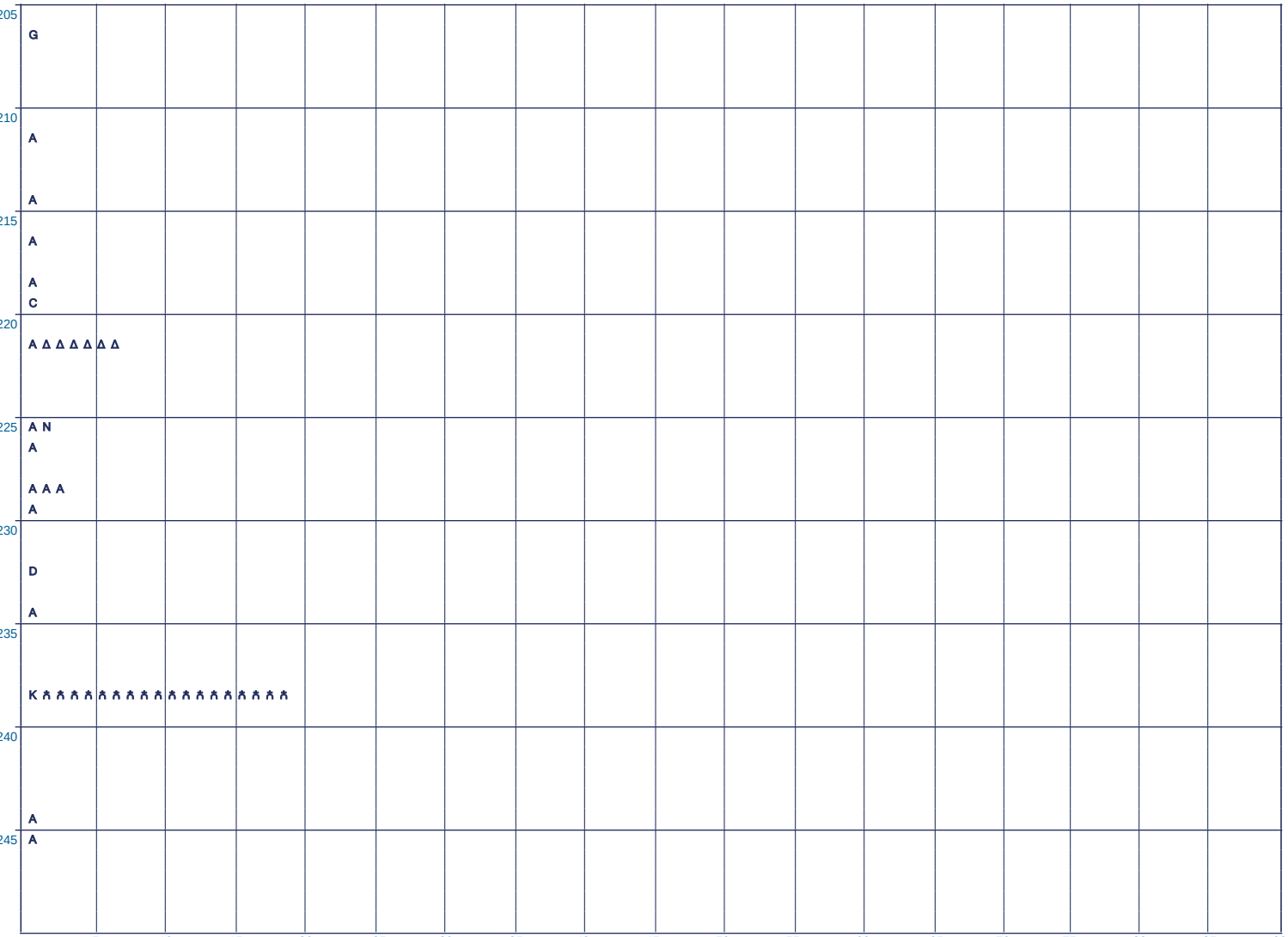

NÚMERO Y CLASIFICACIÓN DE ACCIDENTES

CLAVE	CLASIFICACIÓN DEL ACCIDENTE	CLAVE	CLASIFICACIÓN DEL ACCIDENTE
A	SALIDA DEL CAMINO	J	COLISIÓN CON BICICLETA
B	VOLCADURA	K	COLISIÓN SIN ESPECIFICAR
C	CHOQUE POR ALCANCE	L	COLISIÓN CONTRA VEHÍCULO
D	CHOQUE LATERAL	M	CHOQUE CONTRA SEMOVIENTE
E	CHOQUE CONTRA OBJETO FIJO	N	RELATIVO A LA CARGA
F	CHOQUE FRONTAL	O	OTROS
G	COLISIÓN CON MOTOCICLETA		- COLISIÓN CONTRA JINETE - CHOQUE CONTRA OTROS OBJETOS - CAIDA DE PASAJERO - DESPRENDIMIENTO DE EJE/NEUMÁTICO - INCENDIO - SIN DATO
H	ATROPELLAMIENTO		

ACCIDENTES EQUIVALENTES

♿	UN MUERTO = 6 ACCIDENTES
Δ	UN HERIDO = 2 ACCIDENTES

ACCIDENTES POR KILÓMETRO

2018

CHIAPAS

CARRETERA Y TRAMO: Tapanatepec - Talismán Lim. Edos. Oax./Chis. - Talismán INICIA EN KM: 25+900 FINALIZA EN KM: 310+770

ACCIDENTES	MUERTOS	HERIDOS	DAÑOS	MATERIALES
1	0	1	20,000	
1	0	0	70,000	
3	0	0	470,000	
1	0	0	35,000	
1	0	0	8,000	
1	0	0	58,000	
1	0	0	16,000	
2	1	0	110,000	
1	0	0	25,000	
1	0	0	250,000	
1	0	0	10,500	
1	0	0	15,000	
1	2	9	38,000	
2	0	0	135,000	
1	0	0	20,000	
3	0	1	71,000	
2	0	1	16,000	
3	1	0	93,000	
2	1	1	125,000	
1	0	0	60,000	
1	0	0	5,000	

CONDUCTOR	VEHÍCULO	CAMINO	GANADO	A. NATURAL
2	0	0	0	0
1	0	0	0	0
4	0	0	0	0
1	0	1	0	0
1	0	0	0	0
1	0	0	0	0
1	0	0	0	0
2	0	2	0	1
1	0	0	0	0
1	0	0	0	0
1	0	0	0	0
1	0	0	0	0
1	0	0	0	0
2	0	0	0	0
1	0	0	0	0
3	0	0	0	0
2	0	0	0	0
2	0	0	0	0
2	0	0	0	0
1	0	2	0	1
1	0	0	0	0

SALDOS CAUSAS KILÓMETRO

250 C Δ Δ
A
A A B
D
255 G
C
G
260 A B 🚶 🚶 🚶 🚶 🚶 🚶
G
A
265 D
A
270 D 🚶 🚶 🚶 🚶 🚶 🚶 🚶 🚶 🚶 🚶 Δ Δ Δ Δ Δ Δ Δ Δ Δ Δ Δ Δ Δ Δ Δ Δ Δ Δ
275 A D
A
A E G Δ Δ
A J Δ Δ
280 A C H 🚶 🚶 🚶 🚶 🚶 🚶
C D 🚶 🚶 🚶 🚶 🚶 🚶 Δ Δ
C
E
285
290

5 10 15 20 25 30 35 40 45 50 55 60 65 70 75 80 85 90

NÚMERO Y CLASIFICACIÓN DE ACCIDENTES

CLAVE	CLASIFICACIÓN DEL ACCIDENTE
A	SALIDA DEL CAMINO
B	VOLCADURA
C	CHOQUE POR ALCANCE
D	CHOQUE LATERAL
E	CHOQUE CONTRA OBJETO FIJO
F	CHOQUE FRONTAL
G	COLISIÓN CON MOTOCICLETA
H	ATROPELLAMIENTO

CLAVE	CLASIFICACIÓN DEL ACCIDENTE
J	COLISIÓN CON BICICLETA
K	COLISIÓN SIN ESPECIFICAR
L	COLISIÓN CONTRA VEHÍCULO
M	CHOQUE CONTRA SEMOVIENTE
N	RELATIVO A LA CARGA
O	OTROS

- COLISIÓN CONTRA JINETE
- CAIDA DE PASAJERO
- INCENDIO
- CHOQUE CONTRA OTROS OBJETOS
- DESPRENDIMIENTO DE EJE/NEUMÁTICO
- SIN DATO

ACCIDENTES EQUIVALENTES

🚶	UN MUERTO = 6 ACCIDENTES
Δ	UN HERIDO = 2 ACCIDENTES

ACCIDENTES POR KILÓMETRO

2018

CHIAPAS

CARRETERA Y TRAMO: Tapanatepec - Talismán Lim. Edos. Oax./Chis. - Talismán INICIA EN KM: 25+900 FINALIZA EN KM: 310+770

SALDOS ACCIDENTES	SALDOS MUERTOS	SALDOS HERIDOS	SALDOS DAÑOS	SALDOS MATERIALES	CAUSAS CONDUCTOR	CAUSAS VEHÍCULO	CAUSAS CAMINO	CAUSAS GANADO	CAUSAS A. NATURAL
1	0	0	15,000		1	0	0	0	0
2	0	0	40,000		2	0	0	0	0
1	0	0	80,000		1	0	0	0	0
1	0	0	20,000		1	0	1	0	0
1	0	0	35,000		1	0	2	0	0
1	0	2	33,000		1	0	0	0	0
1	0	0	25,000		1	0	0	0	0

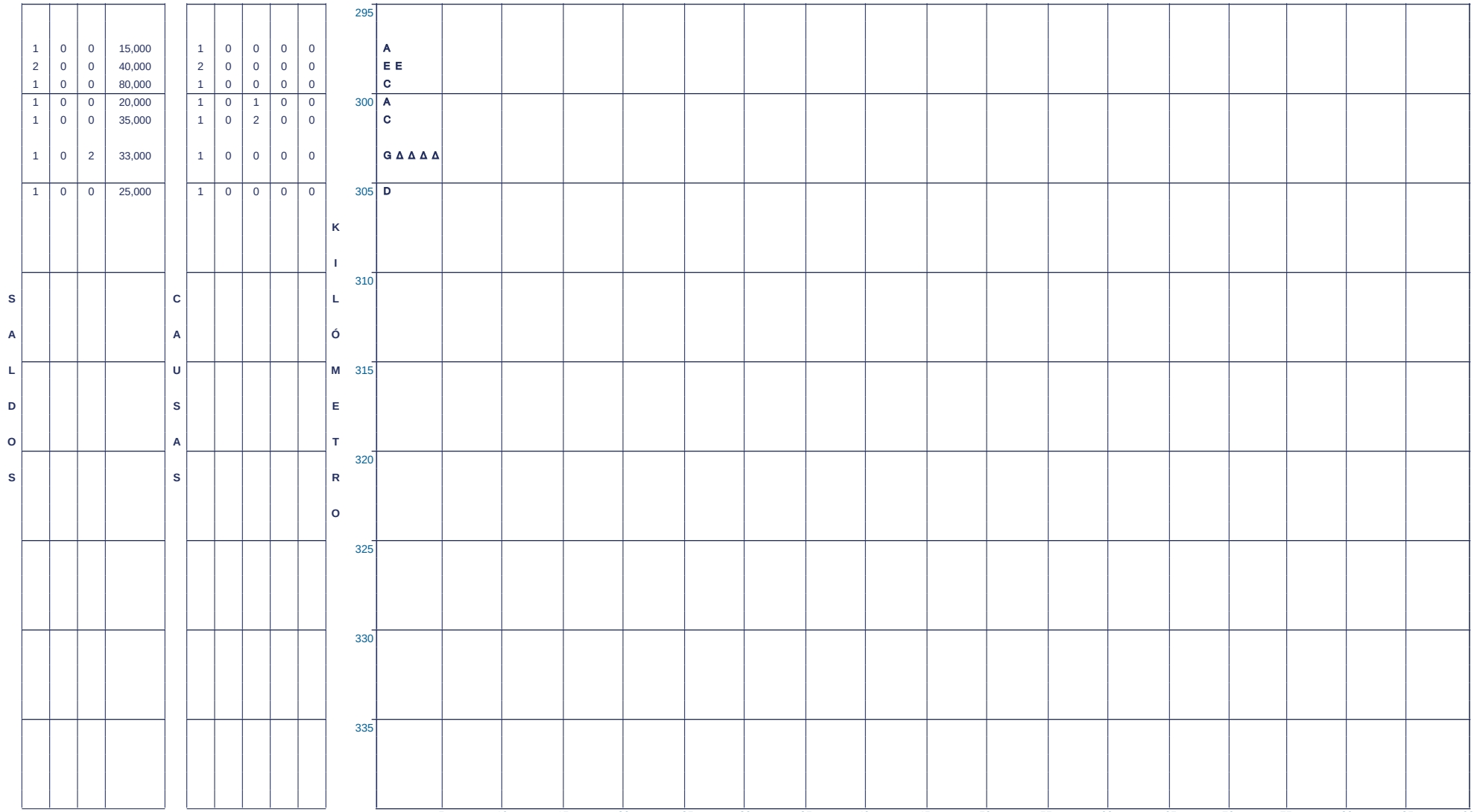

NÚMERO Y CLASIFICACIÓN DE ACCIDENTES

CLAVE	CLASIFICACIÓN DEL ACCIDENTE	CLAVE	CLASIFICACIÓN DEL ACCIDENTE
A	SALIDA DEL CAMINO	J	COLISIÓN CON BICICLETA
B	VOLCADURA	K	COLISIÓN SIN ESPECIFICAR
C	CHOQUE POR ALCANCE	L	COLISIÓN CONTRA VEHÍCULO
D	CHOQUE LATERAL	M	CHOQUE CONTRA SEMOVIENTE
E	CHOQUE CONTRA OBJETO FIJO	N	RELATIVO A LA CARGA
F	CHOQUE FRONTAL	O	OTROS
G	COLISIÓN CON MOTOCICLETA		- COLISIÓN CONTRA JINETE - CHOQUE CONTRA OTROS OBJETOS - CAIDA DE PASAJERO - DESPRENDIMIENTO DE EJE/NEUMÁTICO - INCENDIO - SIN DATO
H	ATROPELLAMIENTO		

ACCIDENTES EQUIVALENTES

♿	UN MUERTO = 6 ACCIDENTES
Δ	UN HERIDO = 2 ACCIDENTES

ACCIDENTES POR KILÓMETRO

2018

CHIAPAS

CARRETERA Y TRAMO: Tapanatepec - Tuxtla Gutiérrez Lim. Edos. Oax./Chis. - Tuxtla Gutiérrez INICIA EN KM: 17+900 FINALIZA EN KM: 145+200

SALDOS				CAUSAS					KILÓMETRO
ACCIDENTES	MUERTOS	HERIDOS	DAÑOS MATERIALES	CONDUCTOR	VEHÍCULO	CAMINO	GANADO	A. NATURAL	
1	0	0	55,000	2	0	0	0	0	D
1	0	0	25,000	1	0	0	0	0	C
1	0	0	40,000	1	0	0	0	0	A
1	0	0	45,000	1	0	0	0	0	D



CLAVE	CLASIFICACIÓN DEL ACCIDENTE
A	SALIDA DEL CAMINO
B	VOLCADURA
C	CHOQUE POR ALCANCE
D	CHOQUE LATERAL
E	CHOQUE CONTRA OBJETO FIJO
F	CHOQUE FRONTAL
G	COLISIÓN CON MOTOCICLETA
H	ATROPELLAMIENTO

CLAVE	CLASIFICACIÓN DEL ACCIDENTE
J	COLISIÓN CON BICICLETA
K	COLISIÓN SIN ESPECIFICAR
L	COLISIÓN CONTRA VEHÍCULO
M	CHOQUE CONTRA SEMOVIENTE
N	RELATIVO A LA CARGA
O	OTROS

- COLISIÓN CONTRA JINETE
- CAIDA DE PASAJERO
- INCENDIO
- CHOQUE CONTRA OTROS OBJETOS
- DESPRENDIMIENTO DE EJE/NEUMÁTICO
- SIN DATO

ACCIDENTES EQUIVALENTES

♿	UN MUERTO = 6 ACCIDENTES
Δ	UN HERIDO = 2 ACCIDENTES

ACCIDENTES POR KILÓMETRO

2018

CHIAPAS

CARRETERA Y TRAMO: Tapanatepec - Tuxtla Gutiérrez Lim. Edos. Oax./Chis. - Tuxtla Gutiérrez INICIA EN KM: 17+900 FINALIZA EN KM: 145+200

SALDOS				CAUSAS					KILÓMETRO
ACCIDENTES	MUERTOS	HERIDOS	DAÑOS	MATERIALES	CONDUCTOR	VEHÍCULO	CAMINO	GANADO	A. NATURAL	
										60
1	0	0	90,000		2	0	0	0	0	65
1	0	1	43,000		1	0	0	0	0	
3	1	0	98,000		4	0	0	0	0	70
										75
1	0	0	30,000		1	0	0	0	0	80
1	0	0	67,000		2	0	0	0	0	
1	0	0	35,000		1	0	0	0	0	
1	1	11	73,000		1	0	0	0	0	
1	1	0	90,000		1	0	0	0	0	85
										90
										95
1	0	0	25,000		1	0	0	0	0	100

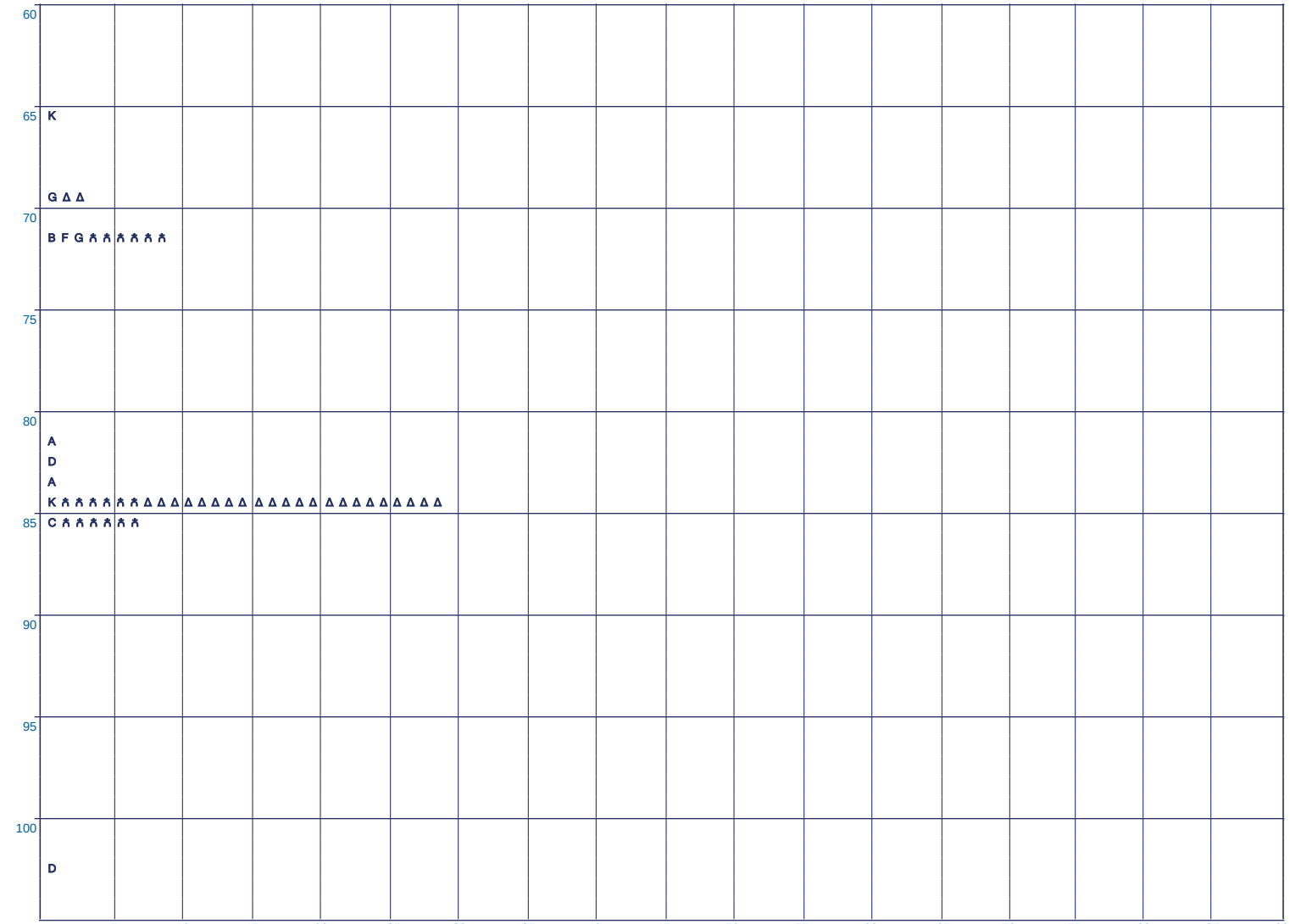

NÚMERO Y CLASIFICACIÓN DE ACCIDENTES

CLAVE	CLASIFICACIÓN DEL ACCIDENTE	CLAVE	CLASIFICACIÓN DEL ACCIDENTE
A	SALIDA DEL CAMINO	J	COLISIÓN CON BICICLETA
B	VOLCADURA	K	COLISIÓN SIN ESPECIFICAR
C	CHOQUE POR ALCANCE	L	COLISIÓN CONTRA VEHÍCULO
D	CHOQUE LATERAL	M	CHOQUE CONTRA SEMOVIENTE
E	CHOQUE CONTRA OBJETO FIJO	N	RELATIVO A LA CARGA
F	CHOQUE FRONTAL	O	OTROS
G	COLISIÓN CON MOTOCICLETA		- COLISIÓN CONTRA JINETE - CHOQUE CONTRA OTROS OBJETOS
H	ATROPELLAMIENTO		- CAIDA DE PASAJERO - DESPRENDIMIENTO DE EJE/NEUMÁTICO
			- INCENDIO - SIN DATO

ACCIDENTES EQUIVALENTES

🚶 UN MUERTO = 6 ACCIDENTES

Δ UN HERIDO = 2 ACCIDENTES

ACCIDENTES POR KILÓMETRO

2018

CHIAPAS

CARRETERA Y TRAMO: Tapanatepec - Tuxtla Gutiérrez Lim. Edos. Oax./Chis. - Tuxtla Gutiérrez INICIA EN KM: 17+900 FINALIZA EN KM: 145+200

SALDOS	ACCIDENTES	MUERTOS	HERIDOS	DAÑOS	MATERIALES
	1	1	3	60,000	
	1	0	0	200,000	
	1	0	0	20,000	
	1	0	0	15,000	
	1	2	7	50,000	
	1	0	0	60,000	
	2	0	0	60,000	
	1	0	0	10,000	
	2	2	9	25,000	
	2	0	0	122,000	
	3	5	0	260,000	
	3	0	0	170,000	
	3	0	0	400,000	
	1	0	0	40,000	
	1	0	0	15,000	
	1	0	0	60,000	
	1	0	0	30,000	

CAUSAS	CONDUCTOR	VEHÍCULO	CAMINO	GANADO	A. NATURAL
	1	0	0	0	0
	1	0	0	0	0
	1	0	0	0	0
	1	0	0	0	0
	1	0	0	0	0
	1	0	0	0	0
	2	0	0	0	0
	0	1	0	0	0
	1	0	0	0	0
	3	0	2	0	1
	2	1	0	0	0
	3	0	0	0	0
	3	0	0	0	0
	1	0	0	0	0
	1	0	0	0	0
	1	0	0	0	0
	1	0	0	0	0

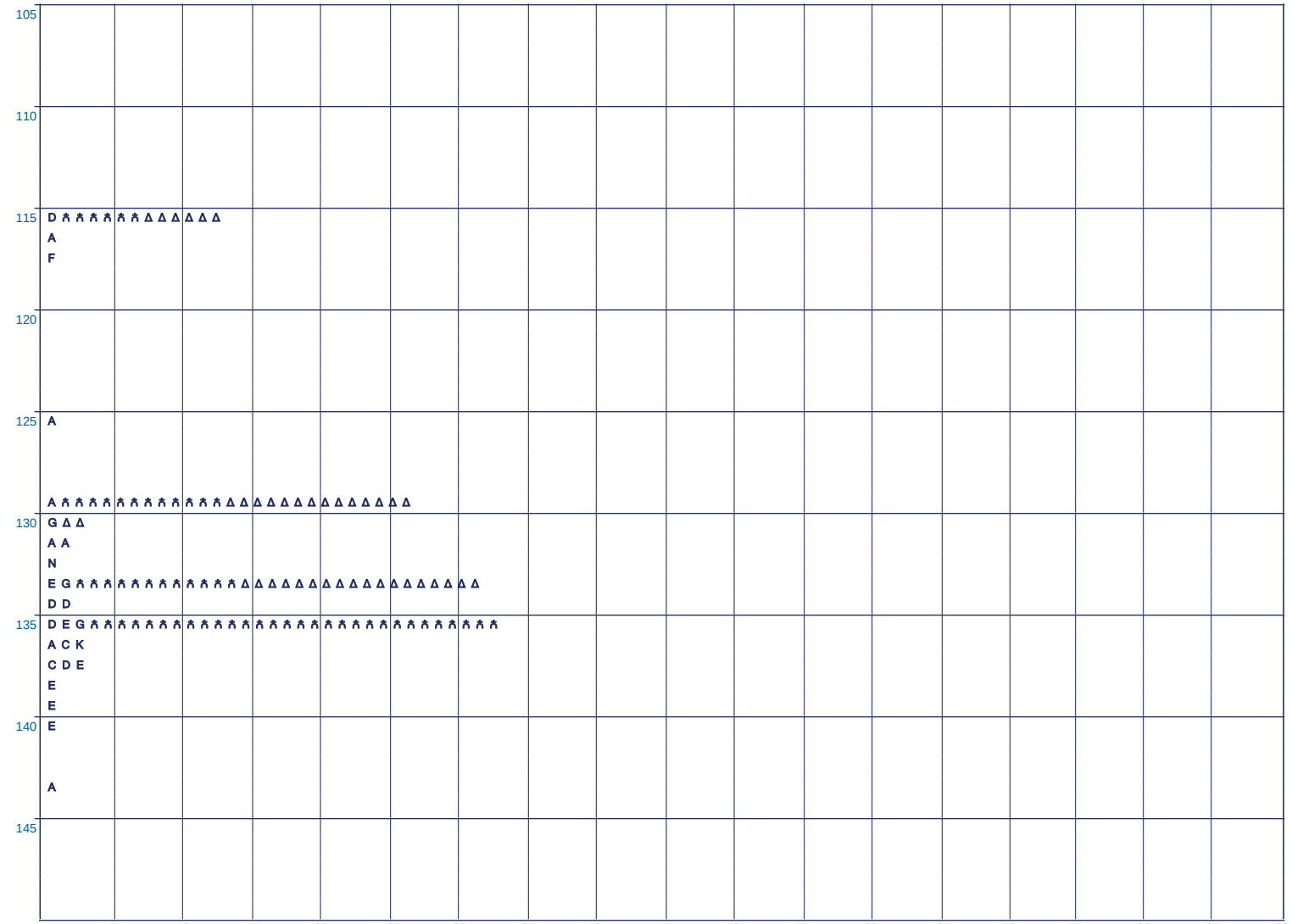

CLAVE	CLASIFICACIÓN DEL ACCIDENTE
A	SALIDA DEL CAMINO
B	VOLCADURA
C	CHOQUE POR ALCANCE
D	CHOQUE LATERAL
E	CHOQUE CONTRA OBJETO FIJO
F	CHOQUE FRONTAL
G	COLISIÓN CON MOTOCICLETA
H	ATROPELLAMIENTO

CLAVE	CLASIFICACIÓN DEL ACCIDENTE
J	COLISIÓN CON BICICLETA
K	COLISIÓN SIN ESPECIFICAR
L	COLISIÓN CONTRA VEHÍCULO
M	CHOQUE CONTRA SEMOVIENTE
N	RELATIVO A LA CARGA
O	OTROS

- COLISIÓN CONTRA JINETE
- CAIDA DE PASAJERO
- INCENDIO
- CHOQUE CONTRA OTROS OBJETOS
- DESPRENDIMIENTO DE EJE/NEUMÁTICO
- SIN DATO

ACCIDENTES EQUIVALENTES

🚶	UN MUERTO = 6 ACCIDENTES
Δ	UN HERIDO = 2 ACCIDENTES

ACCIDENTES POR KILÓMETRO

2018

CHIAPAS

CARRETERA Y TRAMO: Terán - Chicoasén INICIA EN KM: 0+000 FINALIZA EN KM: 40+000

SALDOS				CAUSAS				
ACCIDENTES	MUERTOS	HERIDOS	DAÑOS MATERIALES	CONDUCTOR	VEHÍCULO	CAMINO	GANADO	A. NATURAL
2	0	0	45,000	2	0	0	0	0
1	0	0	30,000	1	0	1	0	1
1	0	0	50,000	1	0	0	0	0
2	0	0	200,000	3	0	0	0	0
1	0	4	30,000	1	0	0	0	0
1	0	0	65,000	1	0	0	0	1
2	0	0	95,000	2	0	0	0	0
2	1	0	100,000	2	0	2	0	1



CLAVE	CLASIFICACIÓN DEL ACCIDENTE	CLAVE	CLASIFICACIÓN DEL ACCIDENTE
A	SALIDA DEL CAMINO	J	COLISIÓN CON BICICLETA
B	VOLCADURA	K	COLISIÓN SIN ESPECIFICAR
C	CHOQUE POR ALCANCE	L	COLISIÓN CONTRA VEHÍCULO
D	CHOQUE LATERAL	M	CHOQUE CONTRA SEMOVIENTE
E	CHOQUE CONTRA OBJETO FIJO	N	RELATIVO A LA CARGA
F	CHOQUE FRONTAL	O	OTROS
G	COLISIÓN CON MOTOCICLETA		- COLISIÓN CONTRA JINETE - CHOQUE CONTRA OTROS OBJETOS - CAIDA DE PASAJERO - DESPRENDIMIENTO DE EJE/NEUMÁTICO - INCENDIO - SIN DATO
H	ATROPELLAMIENTO		

ACCIDENTES EQUIVALENTES

🚶	UN MUERTO = 6 ACCIDENTES
Δ	UN HERIDO = 2 ACCIDENTES

ACCIDENTES POR KILÓMETRO

2018

CHIAPAS

CARRETERA Y TRAMO: Tuxtla Gutiérrez - Angostura INICIA EN KM: 0+000 FINALIZA EN KM: 52+000

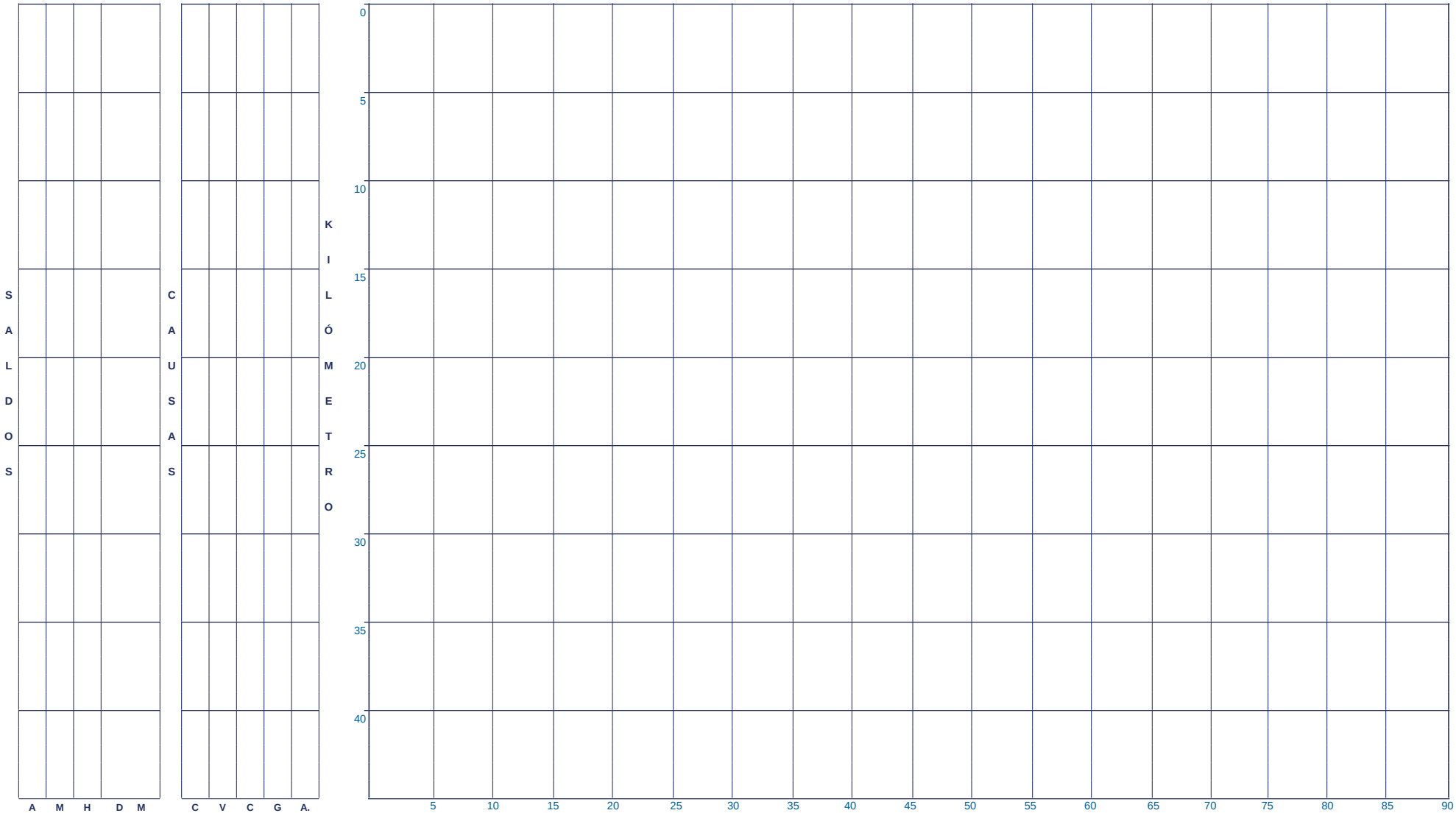

CLAVE	CLASIFICACIÓN DEL ACCIDENTE	CLAVE	CLASIFICACIÓN DEL ACCIDENTE
A	SALIDA DEL CAMINO	J	COLISIÓN CON BICICLETA
B	VOLCADURA	K	COLISIÓN SIN ESPECIFICAR
C	CHOQUE POR ALCANCE	L	COLISIÓN CONTRA VEHÍCULO
D	CHOQUE LATERAL	M	CHOQUE CONTRA SEMOVIENTE
E	CHOQUE CONTRA OBJETO FIJO	N	RELATIVO A LA CARGA
F	CHOQUE FRONTAL	O	OTROS
G	COLISIÓN CON MOTOCICLETA		- COLISIÓN CONTRA JINETE - CHOQUE CONTRA OTROS OBJETOS
H	ATROPELLAMIENTO		- CAIDA DE PASAJERO - DESPRENDIMIENTO DE EJE/NEUMÁTICO
			- INCENDIO - SIN DATO

ACCIDENTES EQUIVALENTES

♿	UN MUERTO = 6 ACCIDENTES
Δ	UN HERIDO = 2 ACCIDENTES

ACCIDENTES POR KILÓMETRO

2018

CHIAPAS

CARRETERA Y TRAMO: Tuxtla Gutiérrez - Angostura INICIA EN KM: 0+000 FINALIZA EN KM: 52+000

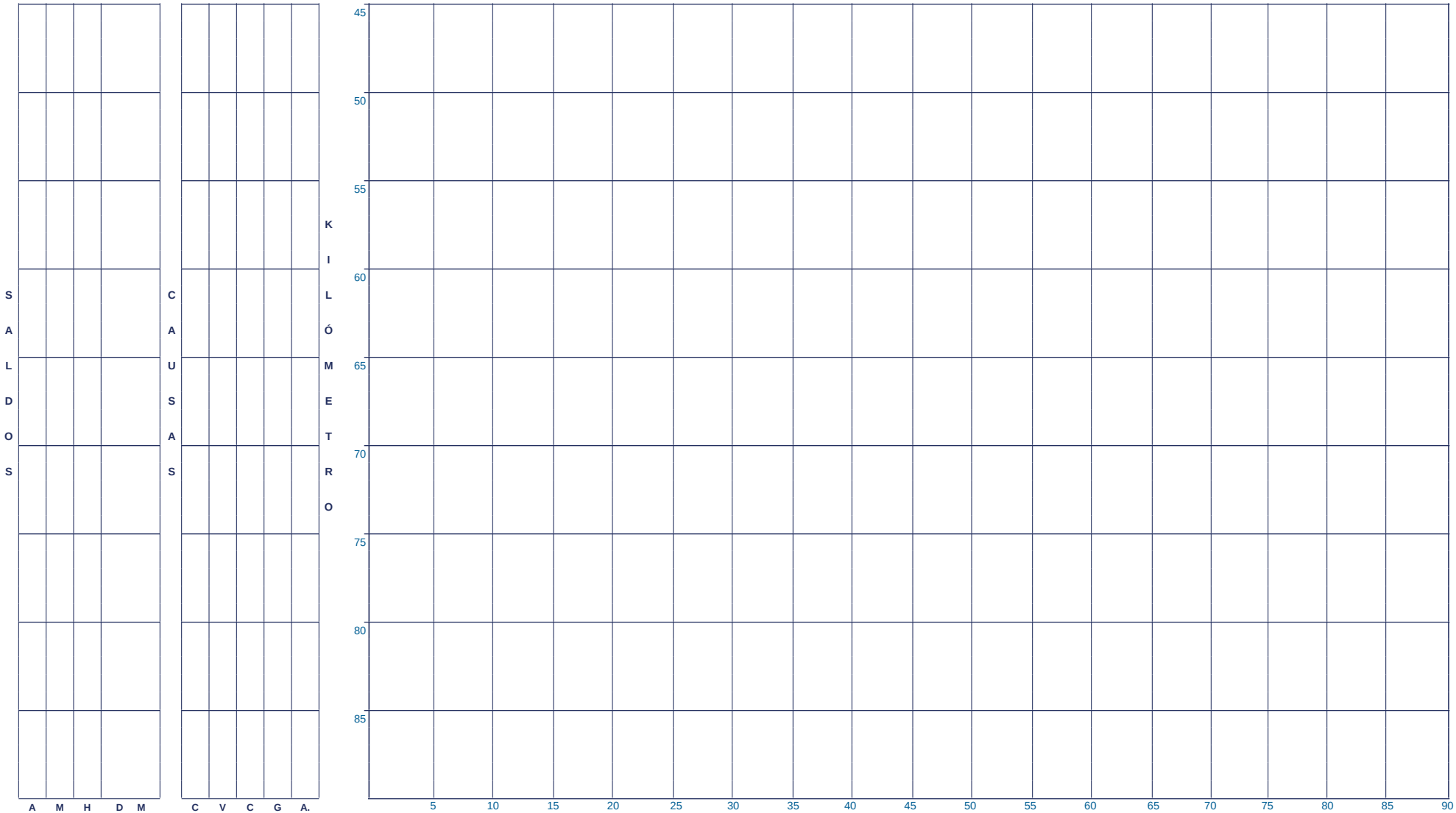

CLAVE	CLASIFICACIÓN DEL ACCIDENTE	CLAVE	CLASIFICACIÓN DEL ACCIDENTE
A	SALIDA DEL CAMINO	J	COLISIÓN CON BICICLETA
B	VOLCADURA	K	COLISIÓN SIN ESPECIFICAR
C	CHOQUE POR ALCANCE	L	COLISIÓN CONTRA VEHÍCULO
D	CHOQUE LATERAL	M	CHOQUE CONTRA SEMOVIENTE
E	CHOQUE CONTRA OBJETO FIJO	N	RELATIVO A LA CARGA
F	CHOQUE FRONTAL	O	OTROS
G	COLISIÓN CON MOTOCICLETA		- COLISIÓN CONTRA JINETE - CHOQUE CONTRA OTROS OBJETOS
H	ATROPELLAMIENTO		- CAIDA DE PASAJERO - DESPRENDIMIENTO DE EJE/NEUMÁTICO
			- INCENDIO - SIN DATO

ACCIDENTES EQUIVALENTES

♿	UN MUERTO = 6 ACCIDENTES
Δ	UN HERIDO = 2 ACCIDENTES

ACCIDENTES POR KILÓMETRO

2018

CHIAPAS

CARRETERA Y TRAMO: Tuxtla Gutiérrez - Cd. Cuauhtémoc INICIA EN KM: 0+000 FINALIZA EN KM: 256+800

ACCIDENTES	MUERTOS	HERIDOS	DAÑOS	MATERIALES
1	0	0	50,000	
1	1	0	30,000	
7	0	0	280,000	
1	0	0	10,000	
1	0	0	50,000	
2	0	0	90,000	
1	0	0	50,000	
1	0	0	37,000	
1	1	0	100,000	

SALDOS

CONDUCTOR	VEHÍCULO	CAMINO	GANADO	A. NATURAL
1	0	0	0	0
1	0	0	0	0
8	1	1	0	0
1	0	1	0	0
1	0	0	0	0
2	0	0	0	0
1	0	0	0	0
2	0	0	0	0
1	0	0	0	0

CAUSAS

KILÓMETRO



NÚMERO Y CLASIFICACIÓN DE ACCIDENTES

CLAVE	CLASIFICACIÓN DEL ACCIDENTE
A	SALIDA DEL CAMINO
B	VOLCADURA
C	CHOQUE POR ALCANCE
D	CHOQUE LATERAL
E	CHOQUE CONTRA OBJETO FIJO
F	CHOQUE FRONTAL
G	COLISIÓN CON MOTOCICLETA
H	ATROPELLAMIENTO

CLAVE	CLASIFICACIÓN DEL ACCIDENTE
J	COLISIÓN CON BICICLETA
K	COLISIÓN SIN ESPECIFICAR
L	COLISIÓN CONTRA VEHÍCULO
M	CHOQUE CONTRA SEMOVIENTE
N	RELATIVO A LA CARGA
O	OTROS

- COLISIÓN CONTRA JINETE
- CAIDA DE PASAJERO
- INCENDIO
- CHOQUE CONTRA OTROS OBJETOS
- DESPRENDIMIENTO DE EJE/NEUMÁTICO
- SIN DATO

ACCIDENTES EQUIVALENTES

🚶	UN MUERTO = 6 ACCIDENTES
Δ	UN HERIDO = 2 ACCIDENTES

ACCIDENTES POR KILÓMETRO

2018

CHIAPAS

CARRETERA Y TRAMO: Tuxtla Gutiérrez - Cd. Cuauhtémoc INICIA EN KM: 0+000 FINALIZA EN KM: 256+800

KILÓMETRO	SALDOS				CAUSAS				
	ACCIDENTES	MUERTOS	HERIDOS	DAÑOS MATERIALES	CONDUCTOR	VEHÍCULO	CAMINO	GANADO	A. NATURAL
75	1	0	2	25,000	1	0	0	0	0



CLAVE	CLASIFICACIÓN DEL ACCIDENTE	CLAVE	CLASIFICACIÓN DEL ACCIDENTE
A	SALIDA DEL CAMINO	J	COLISIÓN CON BICICLETA
B	VOLCADURA	K	COLISIÓN SIN ESPECIFICAR
C	CHOQUE POR ALCANCE	L	COLISIÓN CONTRA VEHÍCULO
D	CHOQUE LATERAL	M	CHOQUE CONTRA SEMOVIENTE
E	CHOQUE CONTRA OBJETO FIJO	N	RELATIVO A LA CARGA
F	CHOQUE FRONTAL	O	OTROS
G	COLISIÓN CON MOTOCICLETA		- COLISIÓN CONTRA JINETE - CHOQUE CONTRA OTROS OBJETOS
H	ATROPELLAMIENTO		- CAIDA DE PASAJERO - DESPRENDIMIENTO DE EJE/NEUMÁTICO
			- INCENDIO - SIN DATO

ACCIDENTES EQUIVALENTES

- UN MUERTO = 6 ACCIDENTES
- Δ UN HERIDO = 2 ACCIDENTES

ACCIDENTES POR KILÓMETRO

2018

CHIAPAS

CARRETERA Y TRAMO: Tuxtla Gutiérrez - Cd. Cuauhtémoc INICIA EN KM: 0+000 FINALIZA EN KM: 256+800

ACCIDENTES	MUERTOS	HERIDOS	DAÑOS	MATERIALES
1	6	1	15,000	
1	0	0	30,000	
1	0	0	3,000	
1	0	1	90,000	
2	0	2	180,000	
1	0	0	110,000	
1	0	3	50,000	
1	0	0	50,000	
2	0	0	200,000	
2	0	0	40,000	

CONDUCTOR	VEHÍCULO	CAMINO	GANADO	A. NATURAL
1	0	0	0	0
1	0	0	0	0
1	0	0	0	0
1	0	0	0	0
2	0	2	0	1
1	0	0	0	0
1	0	0	0	0
1	0	0	0	0
1	0	0	0	0
1	1	0	0	0

SALDOS CAUSAS

KILÓMETRO


90
A 🚶 🚶 🚶

ACCIDENTES POR KILÓMETRO

2018

CHIAPAS

CARRETERA Y TRAMO: Tuxtla Gutiérrez - Cd. Cuauhtémoc INICIA EN KM: 0+000 FINALIZA EN KM: 256+800

ACCIDENTES	MUERTOS	HERIDOS	DAÑOS	MATERIALES	CONDUCTOR	VEHÍCULO	CAMINO	GANADO	A. NATURAL	KILÓMETRO
1	0	0	30,000		1	0	0	0	0	135
										140
1	0	1	80,000		1	0	0	0	0	
2	0	0	50,000		1	1	0	0	0	
1	0	0	20,000		1	0	0	0	0	145
SALDOS 1	0	0	100,000	CAUSAS	1	0	0	0	0	150
1	0	0	18,000		1	0	0	0	0	
1	0	0	5,000		1	0	2	0	1	155
1	0	0	200,000		0	0	2	0	0	
1	0	0	50,000		0	0	0	1	0	
1	0	1	50,000		1	0	0	0	0	
2	0	1	75,000		1	1	0	0	0	160
1	0	0	50,000		1	0	0	0	0	
1	0	0	2,000		1	0	0	0	0	165
2	0	0	126,000		1	0	4	0	1	
1	0	0	8,000		1	0	0	0	0	
										170
3	0	0	88,000		4	0	0	0	0	
6	0	3	152,800		6	0	2	0	0	175
7	0	10	341,500		9	0	0	0	0	
2	0	0	22,000		2	0	0	0	0	
1	0	0	35,000		1	0	0	0	0	

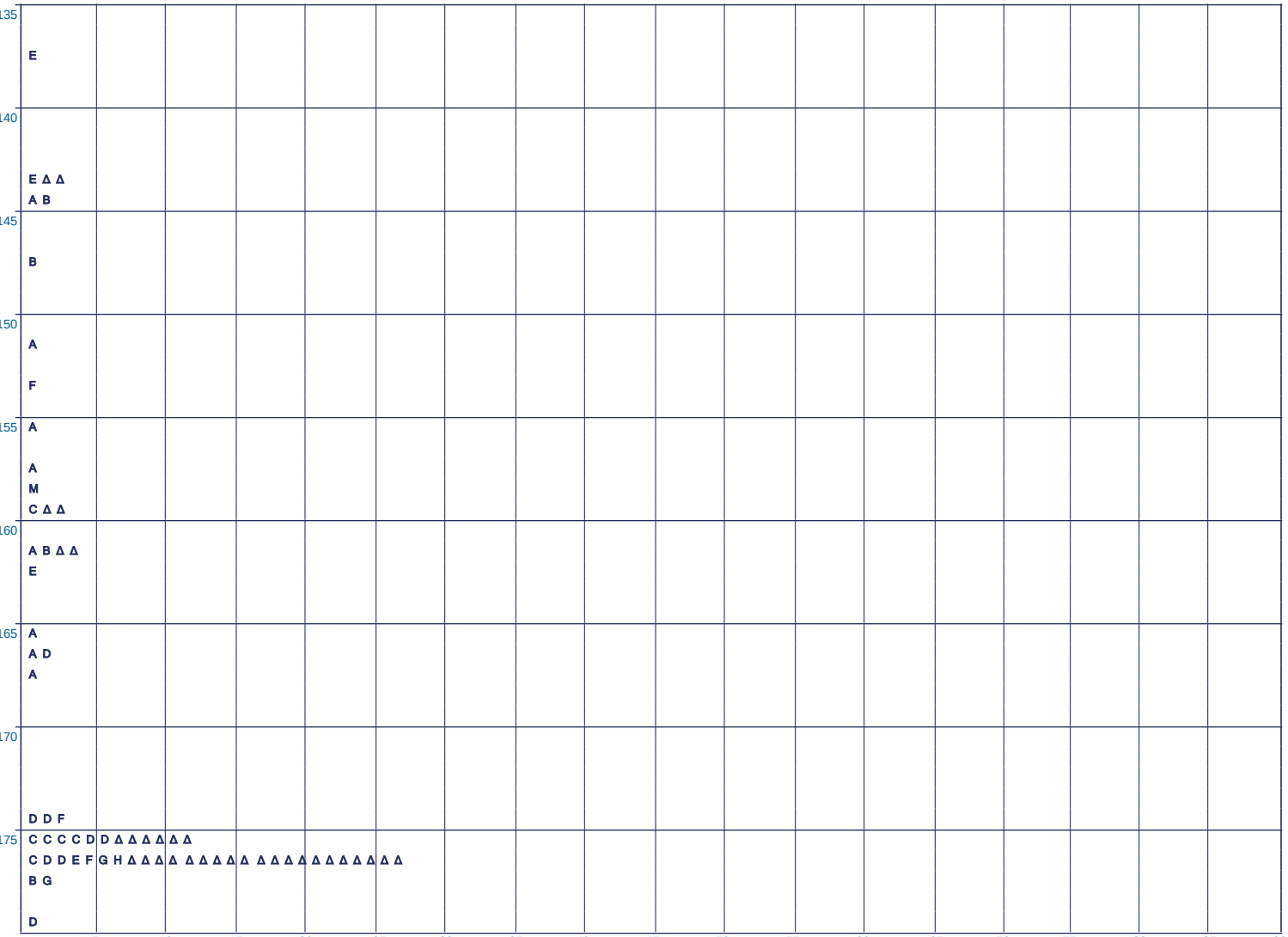
E
E Δ Δ
A B
B
A
F
A
A
M
C Δ Δ
A B Δ Δ
E
A
A D
A
D D F
C C C C D D Δ Δ Δ Δ Δ Δ Δ
C D D E F G H Δ Δ Δ Δ Δ Δ Δ

ACCIDENTES POR KILÓMETRO

2018

CHIAPAS

CARRETERA Y TRAMO: Tuxtla Gutiérrez - Cd. Cuauhtémoc INICIA EN KM: 0+000 FINALIZA EN KM: 256+800

ACCIDENTES	MUERTOS	HERIDOS	DAÑOS	MATERIALES
1	1	4	90,000	
2	0	5	236,000	
1	0	0	500	
3	0	7	262,000	
2	0	2	37,000	
2	0	1	125,000	
1	0	0	10,000	
1	2	0	3,000	
4	0	4	240,000	
1	0	0	20,000	
1	0	0	30,000	
1	0	1	200,000	
2	0	2	135,000	
1	0	0	30,000	
2	0	1	80,000	
1	2	0	230,000	
1	0	0	30,000	
1	0	0	50,000	
1	1	4	15,000	
1	0	0	35,000	
1	0	1	8,500	
1	0	0	20,000	

SALDOS

CONDUCTOR	VEHÍCULO	CAMINO	GANADO	A. NATURAL
1	0	2	0	1
2	0	0	0	1
0	1	0	0	0
3	0	0	0	0
2	0	0	0	0
2	0	0	0	0
1	0	0	0	0
2	0	0	0	0
5	0	2	0	1
0	1	0	0	0
1	0	0	0	0
1	0	0	0	0
2	0	2	0	1
1	0	0	0	0
1	0	0	1	0
1	0	0	0	0
1	0	0	0	0
1	0	0	0	0
0	1	0	0	0
0	0	0	1	0
1	0	0	0	0
1	0	0	0	0

CAUSAS



KILÓMETRO

NÚMERO Y CLASIFICACIÓN DE ACCIDENTES

CLAVE	CLASIFICACIÓN DEL ACCIDENTE
A	SALIDA DEL CAMINO
B	VOLCADURA
C	CHOQUE POR ALCANCE
D	CHOQUE LATERAL
E	CHOQUE CONTRA OBJETO FIJO
F	CHOQUE FRONTAL
G	COLISIÓN CON MOTOCICLETA
H	ATROPELLAMIENTO

CLAVE	CLASIFICACIÓN DEL ACCIDENTE
J	COLISIÓN CON BICICLETA
K	COLISIÓN SIN ESPECIFICAR
L	COLISIÓN CONTRA VEHÍCULO
M	CHOQUE CONTRA SEMOVIENTE
N	RELATIVO A LA CARGA
O	OTROS

- COLISIÓN CONTRA JINETE
- CAIDA DE PASAJERO
- INCENDIO
- CHOQUE CONTRA OTROS OBJETOS
- DESPRENDIMIENTO DE EJE/NEUMÁTICO
- SIN DATO

ACCIDENTES EQUIVALENTES

🧍	UN MUERTO = 6 ACCIDENTES
Δ	UN HERIDO = 2 ACCIDENTES

ACCIDENTES POR KILÓMETRO

2018

CHIAPAS

CARRETERA Y TRAMO: Tuxtla Gutiérrez - Cd. Cuauhtémoc INICIA EN KM: 0+000 FINALIZA EN KM: 256+800

ACCIDENTES	MUERTOS	HERIDOS	DAÑOS	MATERIALES
21	21	10	162,000	0
1	0	0	4,000	
1	0	0	5,000	
1	0	0	80,000	

SALDOS

CONDUCTOR	VEHÍCULO	CAMINO	GANADO	A. NATURAL
20	00	00	00	00
1	0	0	0	0
1	0	0	0	0
1	0	0	0	0

CAUSAS

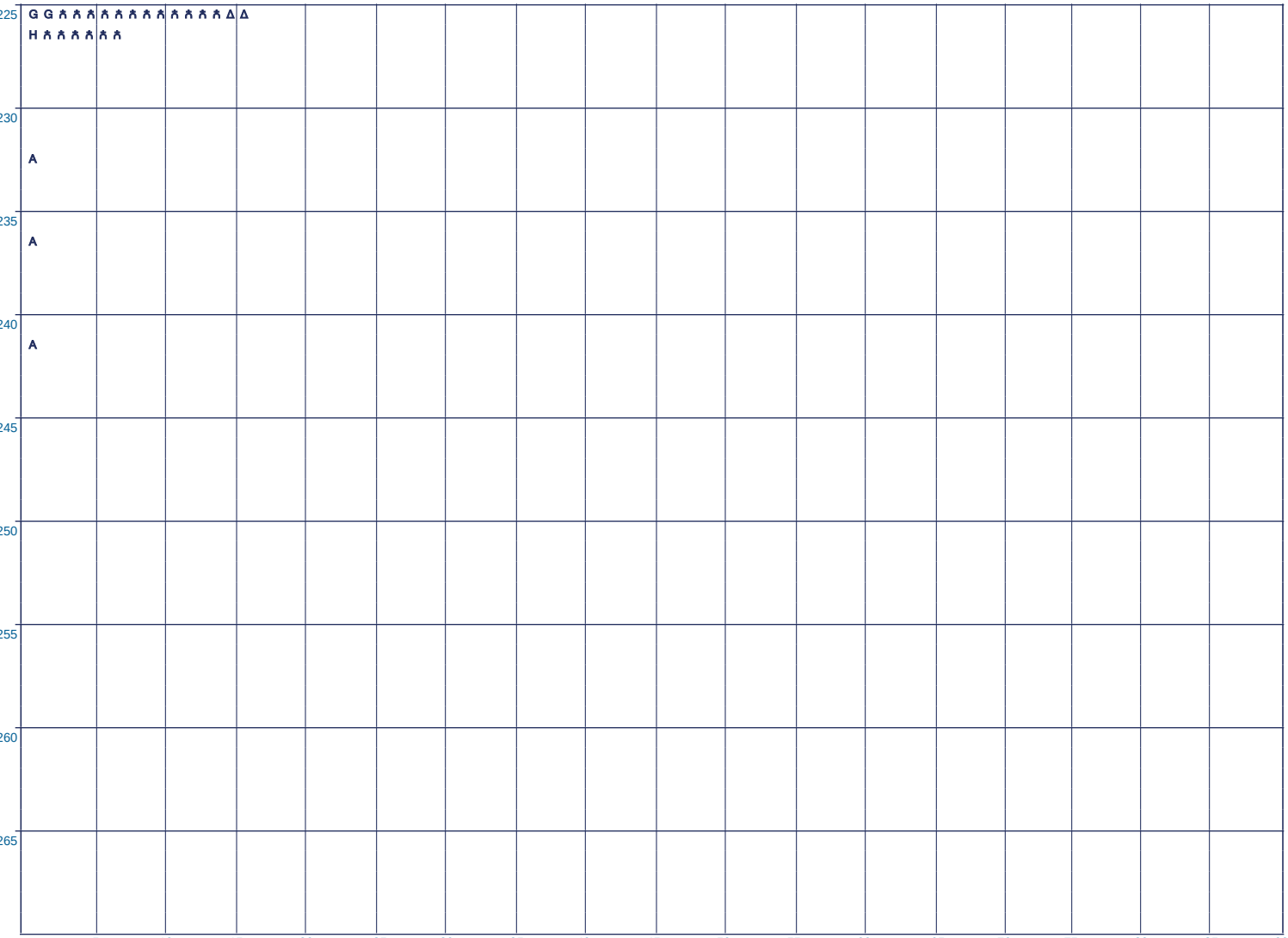

CLAVE	CLASIFICACIÓN DEL ACCIDENTE	CLAVE	CLASIFICACIÓN DEL ACCIDENTE
A	SALIDA DEL CAMINO	J	COLISIÓN CON BICICLETA
B	VOLCADURA	K	COLISIÓN SIN ESPECIFICAR
C	CHOQUE POR ALCANCE	L	COLISIÓN CONTRA VEHÍCULO
D	CHOQUE LATERAL	M	CHOQUE CONTRA SEMOVIENTE
E	CHOQUE CONTRA OBJETO FIJO	N	RELATIVO A LA CARGA
F	CHOQUE FRONTAL	O	OTROS
G	COLISIÓN CON MOTOCICLETA		- COLISIÓN CONTRA JINETE - CHOQUE CONTRA OTROS OBJETOS - CAIDA DE PASAJERO - DESPRENDIMIENTO DE EJE/NEUMÁTICO - INCENDIO - SIN DATO
H	ATROPELLAMIENTO		

ACCIDENTES EQUIVALENTES

Ѧ	UN MUERTO = 6 ACCIDENTES
Δ	UN HERIDO = 2 ACCIDENTES

ACCIDENTES POR KILÓMETRO

2018

CHIAPAS

CARRETERA Y TRAMO: Tuxtla Gutiérrez - San Cristóbal de Las Casas (Cuota) INICIA EN KM: 0+000 FINALIZA EN KM: 46+200

ACCIDENTES	MUERTOS	HERIDOS	DAÑOS	MATERIALES	CONDUCTOR	VEHÍCULO	CAMINO	GANADO	A. NATURAL
2	0	3	41,500		3	0	1	0	0
3	1	1	85,000		2	1	1	0	1
3	3	2	420,000		3	0	0	0	0
1	0	0	6,000		1	1	0	0	0
1	0	0	125,000		3	0	0	0	0
1	0	0	20,000		1	0	0	0	0
4	2	0	215,000		4	0	1	0	0
1	0	0	70,000		1	0	0	0	0
1	0	1	10,000		1	0	0	0	0
1	0	0	90,000		1	0	0	0	0
4	2	3	296,500		4	0	0	0	0
1	0	4	130,000		0	0	2	0	1
2	0	0	155,000		1	1	2	0	1
2	0	0	225,000		2	0	0	0	0
1	0	1	150,000		1	0	0	0	0
2	0	0	340,000		3	0	0	0	1
2	1	0	75,000		2	0	0	0	0
2	0	2	115,000		2	0	0	0	0
2	0	4	390,000		2	0	0	0	0
3	0	5	205,000		3	0	0	0	0
1	0	0	15,000		1	0	0	0	0
1	1	3	95,000		2	0	0	0	0
2	0	6	140,000		2	0	0	0	0
1	0	3	75,000		1	0	0	0	0

SALDOS CAUSAS KILÓMETRO



NÚMERO Y CLASIFICACIÓN DE ACCIDENTES

CLAVE	CLASIFICACIÓN DEL ACCIDENTE	CLAVE	CLASIFICACIÓN DEL ACCIDENTE
A	SALIDA DEL CAMINO	J	COLISIÓN CON BICICLETA
B	VOLCADURA	K	COLISIÓN SIN ESPECIFICAR
C	CHOQUE POR ALCANCE	L	COLISIÓN CONTRA VEHÍCULO
D	CHOQUE LATERAL	M	CHOQUE CONTRA SEMOVIENTE
E	CHOQUE CONTRA OBJETO FIJO	N	RELATIVO A LA CARGA
F	CHOQUE FRONTAL	O	OTROS
G	COLISIÓN CON MOTOCICLETA		- COLISIÓN CONTRA JINETE - CHOQUE CONTRA OTROS OBJETOS - CAIDA DE PASAJERO - DESPRENDIMIENTO DE EJE/NEUMÁTICO - INCENDIO - SIN DATO
H	ATROPELLAMIENTO		

ACCIDENTES EQUIVALENTES

🚑	UN MUERTO = 6 ACCIDENTES
Δ	UN HERIDO = 2 ACCIDENTES

ACCIDENTES POR KILÓMETRO

2018

CHIAPAS

CARRETERA Y TRAMO: Tuxtla Gutiérrez - San Cristóbal de Las Casas (Cuota) INICIA EN KM: 0+000 FINALIZA EN KM: 46+200

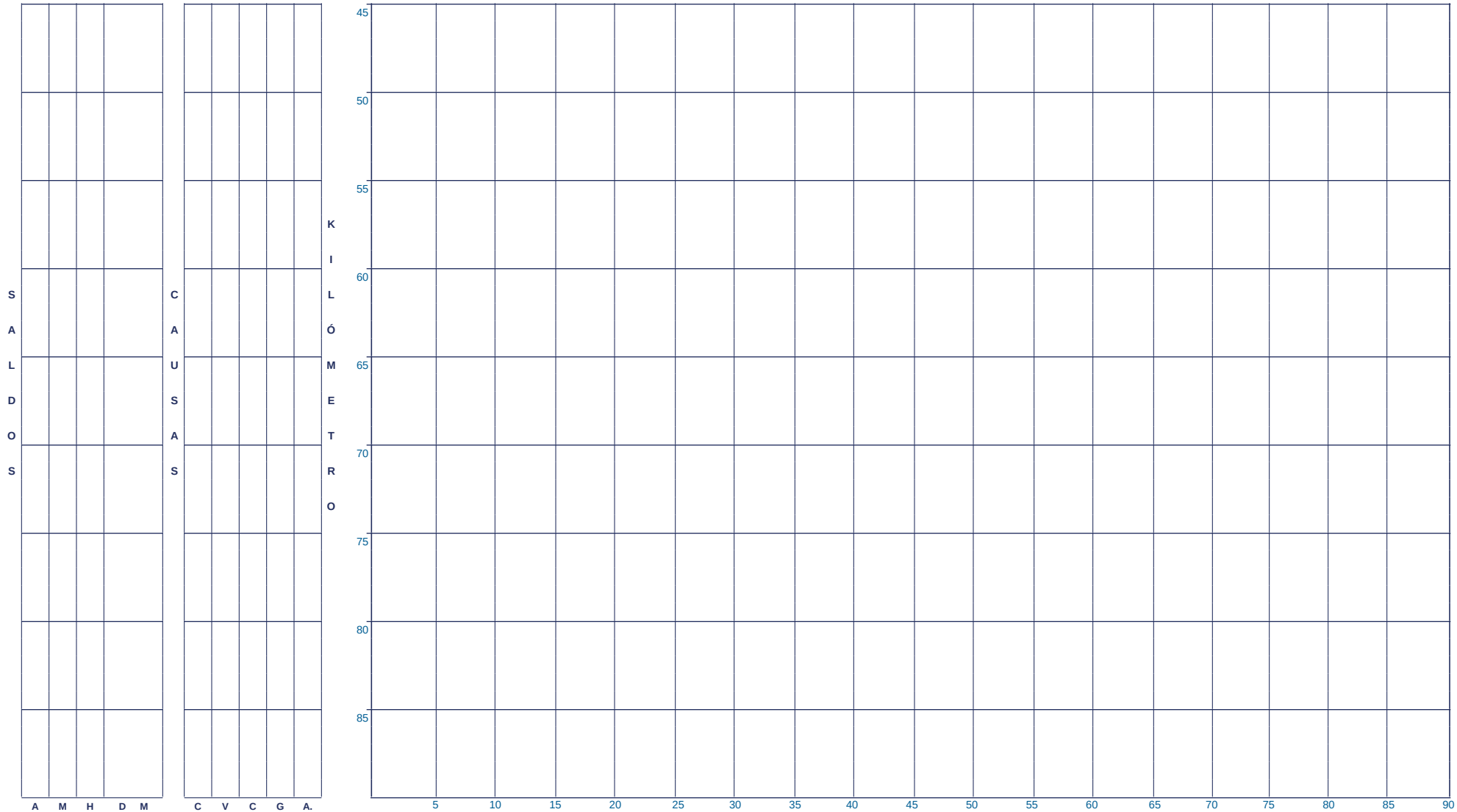

CLAVE	CLASIFICACIÓN DEL ACCIDENTE	CLAVE	CLASIFICACIÓN DEL ACCIDENTE
A	SALIDA DEL CAMINO	J	COLISIÓN CON BICICLETA
B	VOLCADURA	K	COLISIÓN SIN ESPECIFICAR
C	CHOQUE POR ALCANCE	L	COLISIÓN CONTRA VEHÍCULO
D	CHOQUE LATERAL	M	CHOQUE CONTRA SEMOVIENTE
E	CHOQUE CONTRA OBJETO FIJO	N	RELATIVO A LA CARGA
F	CHOQUE FRONTAL	O	OTROS
G	COLISIÓN CON MOTOCICLETA		- COLISIÓN CONTRA JINETE - CHOQUE CONTRA OTROS OBJETOS
H	ATROPELLAMIENTO		- CAIDA DE PASAJERO - DESPRENDIMIENTO DE EJE/NEUMÁTICO
			- INCENDIO - SIN DATO

ACCIDENTES EQUIVALENTES

♿	UN MUERTO = 6 ACCIDENTES
Δ	UN HERIDO = 2 ACCIDENTES

ACCIDENTES POR KILÓMETRO

2018

CHIAPAS

CARRETERA Y TRAMO: Villahermosa - Escopetazo Lim. Edos. Tab./Chis. - Escopetazo INICIA EN KM: 61+550 FINALIZA EN KM: 254+900

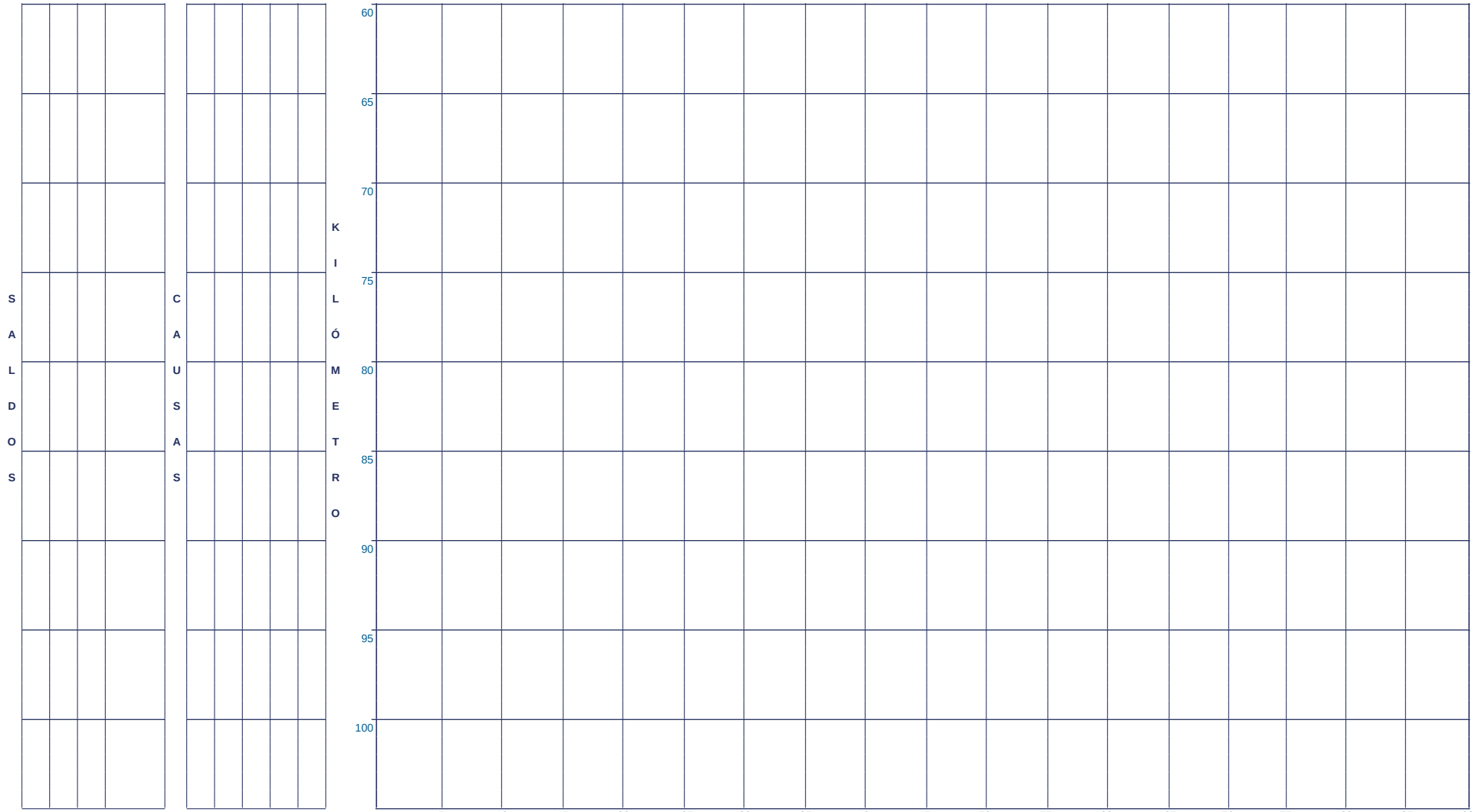

CLAVE	CLASIFICACIÓN DEL ACCIDENTE
A	SALIDA DEL CAMINO
B	VOLCADURA
C	CHOQUE POR ALCANCE
D	CHOQUE LATERAL
E	CHOQUE CONTRA OBJETO FIJO
F	CHOQUE FRONTAL
G	COLISIÓN CON MOTOCICLETA
H	ATROPELLAMIENTO

CLAVE	CLASIFICACIÓN DEL ACCIDENTE
J	COLISIÓN CON BICICLETA
K	COLISIÓN SIN ESPECIFICAR
L	COLISIÓN CONTRA VEHÍCULO
M	CHOQUE CONTRA SEMOVIENTE
N	RELATIVO A LA CARGA
O	OTROS

- COLISIÓN CONTRA JINETE
- CAIDA DE PASAJERO
- INCENDIO
- CHOQUE CONTRA OTROS OBJETOS
- DESPRENDIMIENTO DE EJE/NEUMÁTICO
- SIN DATO

ACCIDENTES EQUIVALENTES

♿	UN MUERTO = 6 ACCIDENTES
Δ	UN HERIDO = 2 ACCIDENTES

ACCIDENTES POR KILÓMETRO

2018

CHIAPAS

CARRETERA Y TRAMO: Villahermosa - Escopetazo Lim. Edos. Tab./Chis. - Escopetazo INICIA EN KM: 61+550 FINALIZA EN KM: 254+900

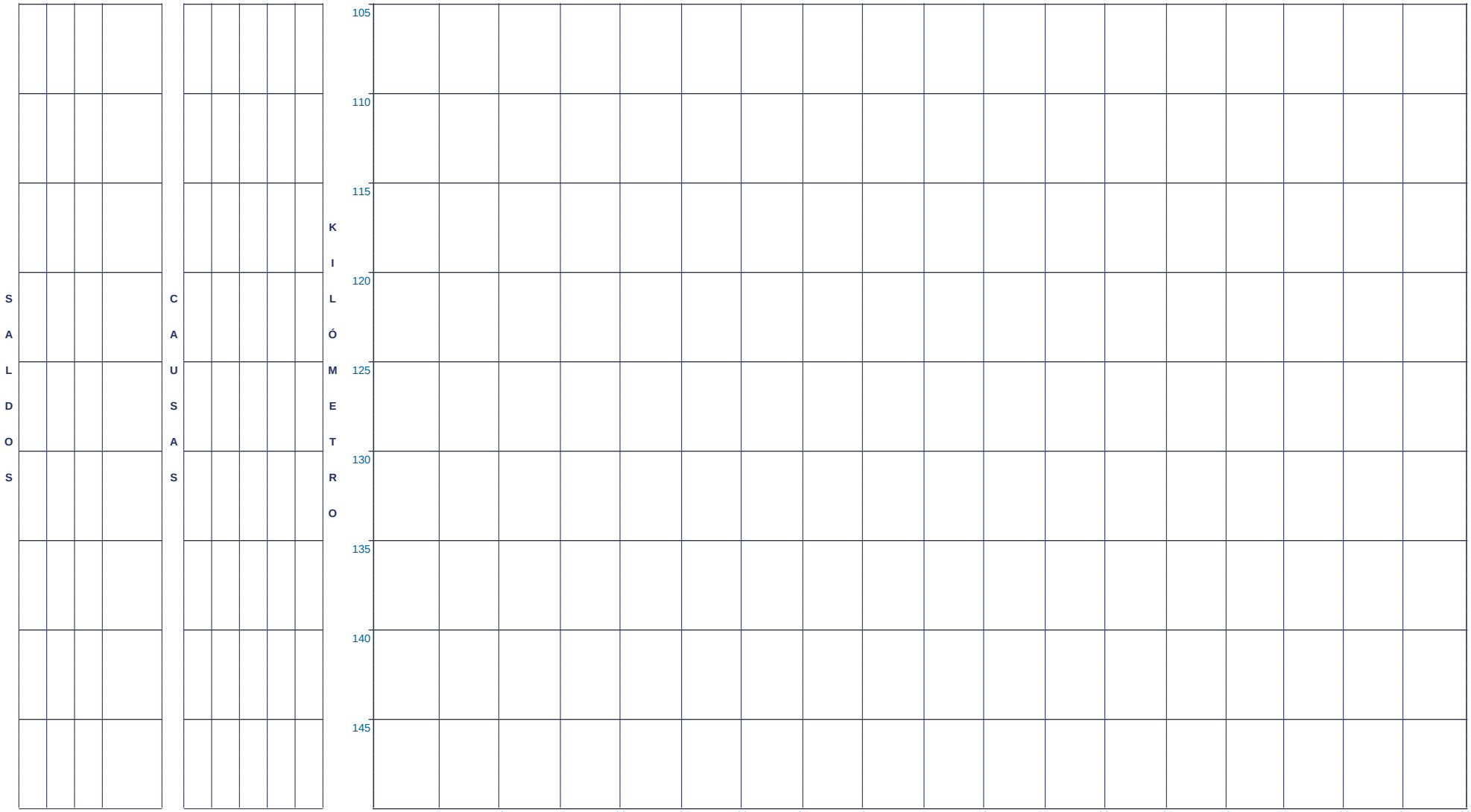

CLAVE	CLASIFICACIÓN DEL ACCIDENTE
A	SALIDA DEL CAMINO
B	VOLCADURA
C	CHOQUE POR ALCANCE
D	CHOQUE LATERAL
E	CHOQUE CONTRA OBJETO FIJO
F	CHOQUE FRONTAL
G	COLISIÓN CON MOTOCICLETA
H	ATROPELLAMIENTO

CLAVE	CLASIFICACIÓN DEL ACCIDENTE
J	COLISIÓN CON BICICLETA
K	COLISIÓN SIN ESPECIFICAR
L	COLISIÓN CONTRA VEHÍCULO
M	CHOQUE CONTRA SEMOVIENTE
N	RELATIVO A LA CARGA
O	OTROS

- COLISIÓN CONTRA JINETE
- CAIDA DE PASAJERO
- INCENDIO
- CHOQUE CONTRA OTROS OBJETOS
- DESPRENDIMIENTO DE EJE/NEUMÁTICO
- SIN DATO

ACCIDENTES EQUIVALENTES

♿	UN MUERTO = 6 ACCIDENTES
Δ	UN HERIDO = 2 ACCIDENTES

ACCIDENTES POR KILÓMETRO

2018

CHIAPAS

CARRETERA Y TRAMO: Villahermosa - Escopetazo Lim. Edos. Tab./Chis. - Escopetazo INICIA EN KM: 61+550 FINALIZA EN KM: 254+900

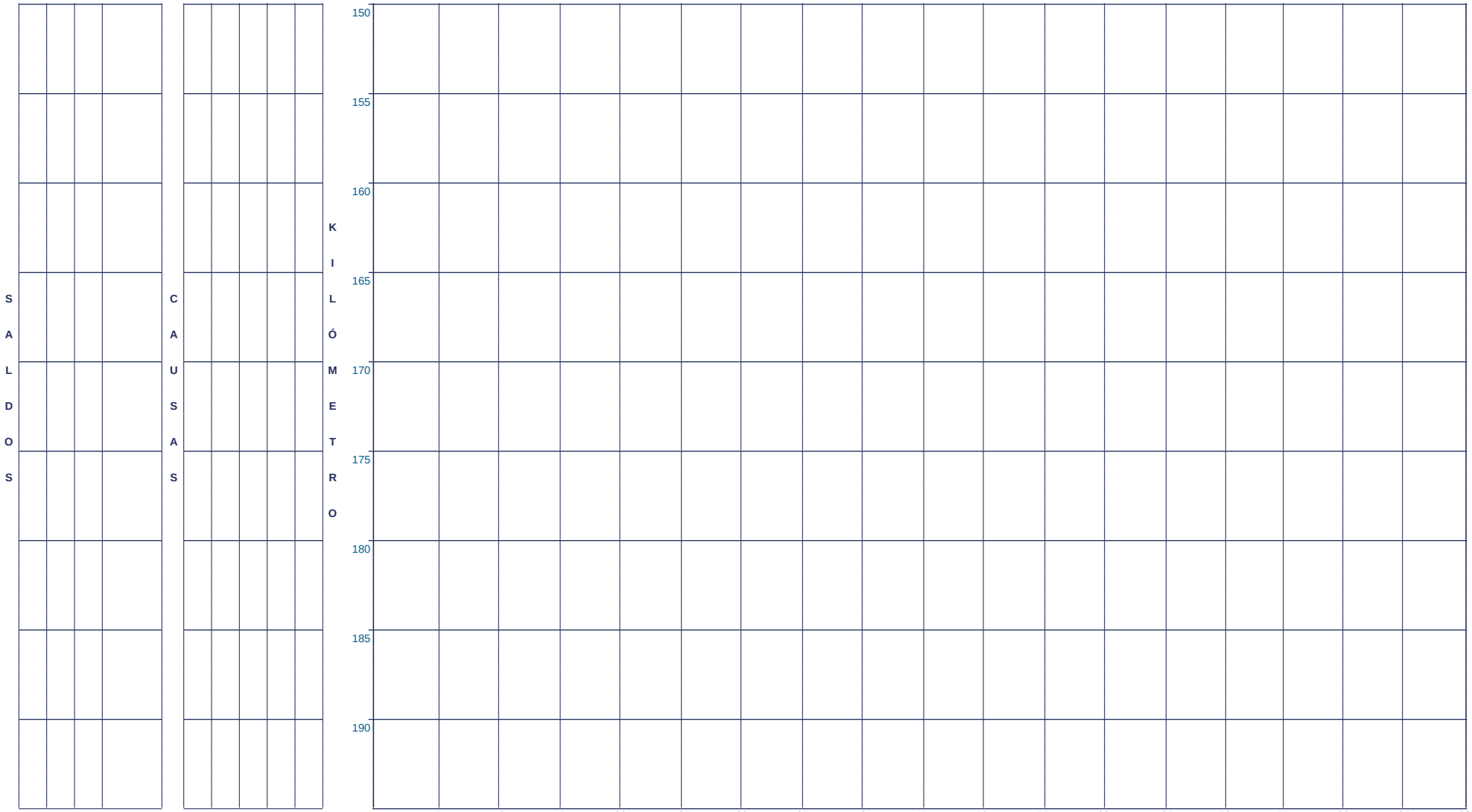

CLAVE	CLASIFICACIÓN DEL ACCIDENTE
A	SALIDA DEL CAMINO
B	VOLCADURA
C	CHOQUE POR ALCANCE
D	CHOQUE LATERAL
E	CHOQUE CONTRA OBJETO FIJO
F	CHOQUE FRONTAL
G	COLISIÓN CON MOTOCICLETA
H	ATROPELLAMIENTO

CLAVE	CLASIFICACIÓN DEL ACCIDENTE
J	COLISIÓN CON BICICLETA
K	COLISIÓN SIN ESPECIFICAR
L	COLISIÓN CONTRA VEHÍCULO
M	CHOQUE CONTRA SEMOVIENTE
N	RELATIVO A LA CARGA
O	OTROS

- COLISIÓN CONTRA JINETE
- CAIDA DE PASAJERO
- INCENDIO
- CHOQUE CONTRA OTROS OBJETOS
- DESPRENDIMIENTO DE EJE/NEUMÁTICO
- SIN DATO

ACCIDENTES EQUIVALENTES

♿	UN MUERTO = 6 ACCIDENTES
Δ	UN HERIDO = 2 ACCIDENTES

ACCIDENTES POR KILÓMETRO

2018

CHIAPAS

CARRETERA Y TRAMO: Villahermosa - Escopetazo Lim. Edos. Tab./Chis. - Escopetazo INICIA EN KM: 61+550 FINALIZA EN KM: 254+900

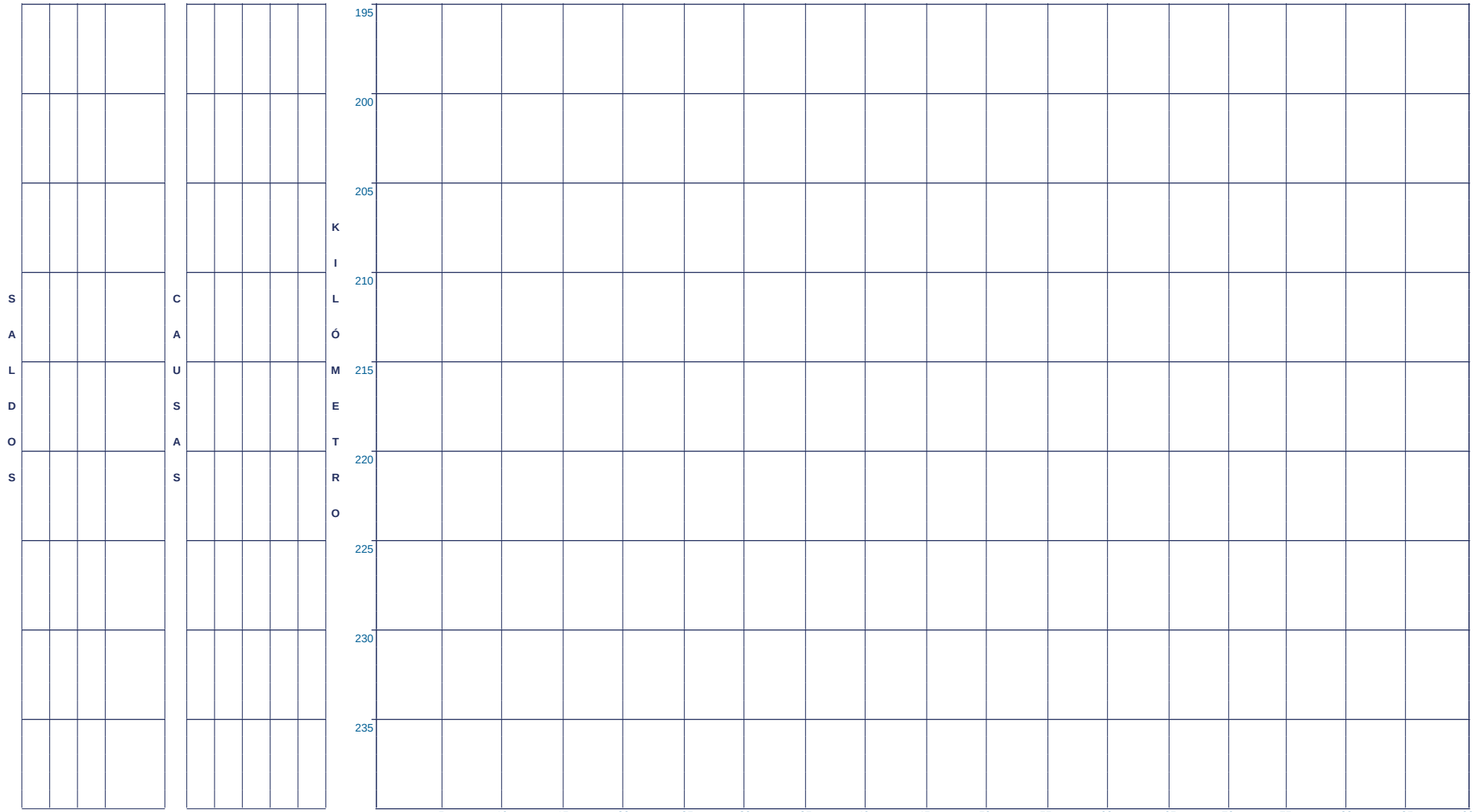

CLAVE	CLASIFICACIÓN DEL ACCIDENTE
A	SALIDA DEL CAMINO
B	VOLCADURA
C	CHOQUE POR ALCANCE
D	CHOQUE LATERAL
E	CHOQUE CONTRA OBJETO FIJO
F	CHOQUE FRONTAL
G	COLISIÓN CON MOTOCICLETA
H	ATROPELLAMIENTO

CLAVE	CLASIFICACIÓN DEL ACCIDENTE
J	COLISIÓN CON BICICLETA
K	COLISIÓN SIN ESPECIFICAR
L	COLISIÓN CONTRA VEHÍCULO
M	CHOQUE CONTRA SEMOVIENTE
N	RELATIVO A LA CARGA
O	OTROS

- COLISIÓN CONTRA JINETE
- CAIDA DE PASAJERO
- INCENDIO
- CHOQUE CONTRA OTROS OBJETOS
- DESPRENDIMIENTO DE EJE/NEUMÁTICO
- SIN DATO

ACCIDENTES EQUIVALENTES

♿	UN MUERTO = 6 ACCIDENTES
Δ	UN HERIDO = 2 ACCIDENTES

ACCIDENTES POR KILÓMETRO

2018

CHIAPAS

CARRETERA Y TRAMO: Villahermosa - Escopetazo Lim. Edos. Tab./Chis. - Escopetazo INICIA EN KM: 61+550 FINALIZA EN KM: 254+900

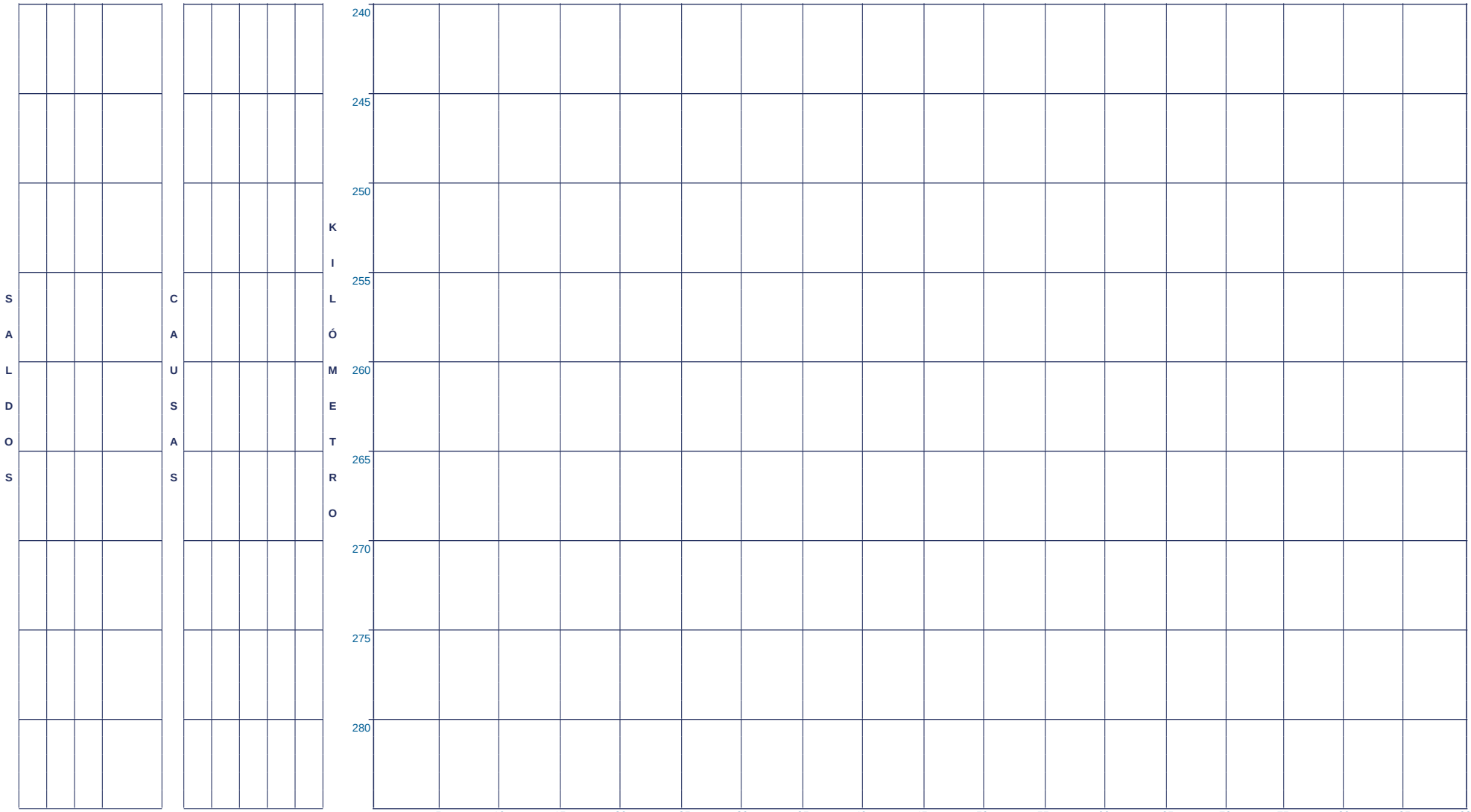

CLAVE	CLASIFICACIÓN DEL ACCIDENTE
A	SALIDA DEL CAMINO
B	VOLCADURA
C	CHOQUE POR ALCANCE
D	CHOQUE LATERAL
E	CHOQUE CONTRA OBJETO FIJO
F	CHOQUE FRONTAL
G	COLISIÓN CON MOTOCICLETA
H	ATROPELLAMIENTO

CLAVE	CLASIFICACIÓN DEL ACCIDENTE
J	COLISIÓN CON BICICLETA
K	COLISIÓN SIN ESPECIFICAR
L	COLISIÓN CONTRA VEHÍCULO
M	CHOQUE CONTRA SEMOVIENTE
N	RELATIVO A LA CARGA
O	OTROS

- COLISIÓN CONTRA JINETE
- CAIDA DE PASAJERO
- INCENDIO
- CHOQUE CONTRA OTROS OBJETOS
- DESPRENDIMIENTO DE EJE/NEUMÁTICO
- SIN DATO

ACCIDENTES EQUIVALENTES

ॐ UN MUERTO = 6 ACCIDENTES

Δ UN HERIDO = 2 ACCIDENTES

ACCIDENTES POR KILÓMETRO

2018

CHIAPAS

CARRETERA Y TRAMO: Villahermosa - Francisco Escárcega Lim. Edos. Tab./Chis - Lim. Edos. Chis./Tab. INICIA EN KM: 78+150 FINALIZA EN KM: 145+000

SALDOS ACCIDENTES	MUERTOS	HERIDOS	DAÑOS	MATERIALES	CAUSAS CONDUCTOR	VEHÍCULO	CAMINO	GANADO	A. NATURAL
2	0	4	285,000		2	0	0	0	0
2	0	3	120,000		2	0	1	0	0
1	0	0	70,300		0	1	0	0	0
1	1	0	62,000		1	0	0	0	0
1	1	0	35,000		1	0	0	0	0
1	0	0	25,000		1	0	0	0	0
3	3	10	308,000		3	0	4	0	2
2	0	0	26,000		2	0	2	0	1
2	1	4	627,000		2	0	4	0	2
2	1	0	76,000		2	0	0	0	0
1	0	0	50,000		1	0	0	0	0
1	0	0	90,000		1	0	0	0	0
1	0	0	10,000		1	0	0	0	0
2	0	6	580,000		1	0	0	0	0
1	0	1	5,000		1	0	0	0	0
1	1	0	45,000		1	0	0	0	0
1	0	1	16,000		2	0	2	0	1
1	0	0	35,000		2	0	0	0	0
1	0	1	30,000		0	0	0	1	0
1	0	0	30,000		0	1	0	0	0

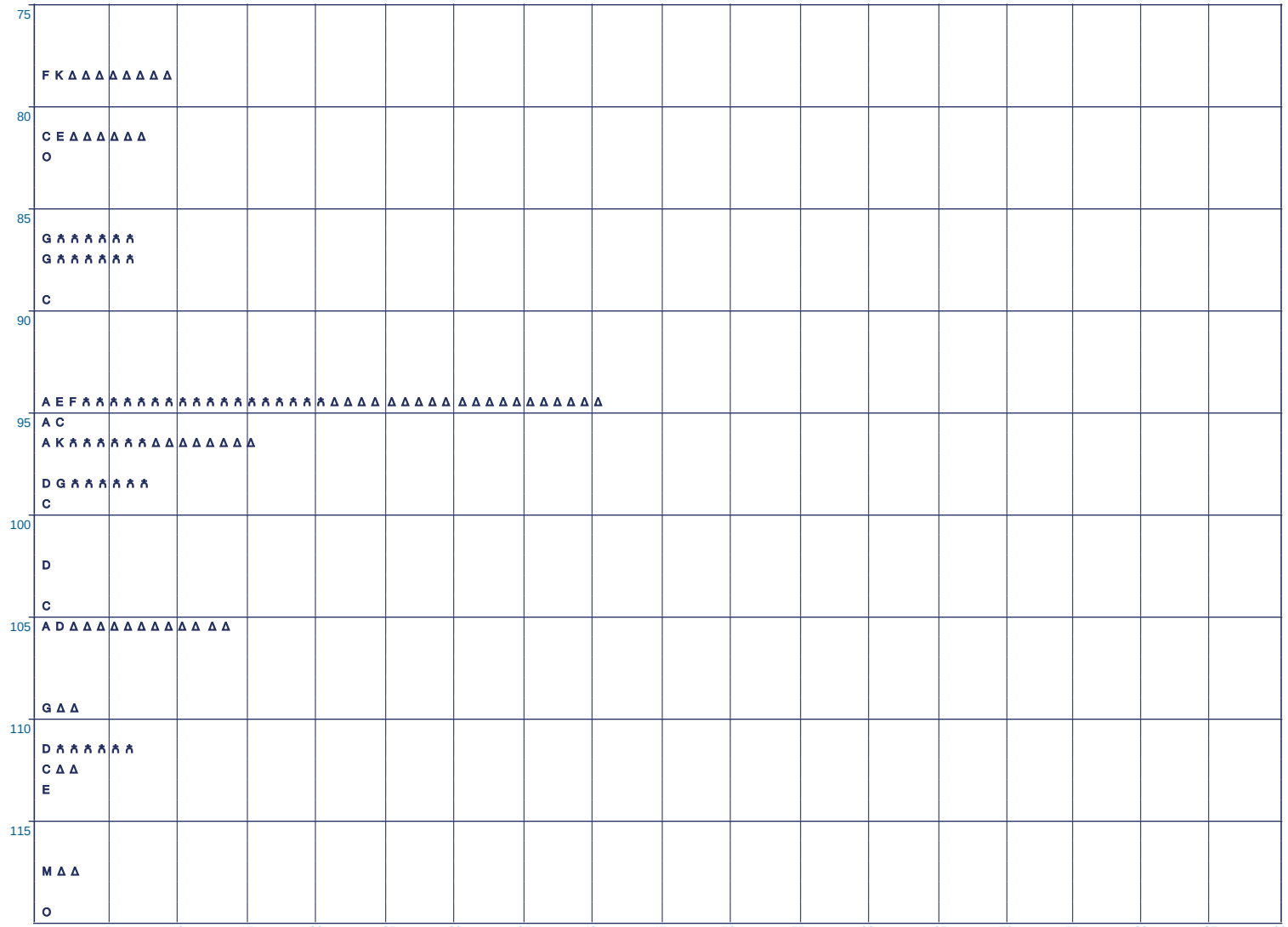

CLAVE	CLASIFICACIÓN DEL ACCIDENTE
A	SALIDA DEL CAMINO
B	VOLCADURA
C	CHOQUE POR ALCANCE
D	CHOQUE LATERAL
E	CHOQUE CONTRA OBJETO FIJO
F	CHOQUE FRONTAL
G	COLISIÓN CON MOTOCICLETA
H	ATROPELLAMIENTO
J	COLISIÓN CON BICICLETA
K	COLISIÓN SIN ESPECIFICAR
L	COLISIÓN CONTRA VEHÍCULO
M	CHOQUE CONTRA SEMOVIENTE
N	RELATIVO A LA CARGA
O	OTROS

- COLISIÓN CONTRA JINETE
- CAIDA DE PASAJERO
- INCENDIO
- CHOQUE CONTRA OTROS OBJETOS
- DESPRENDIMIENTO DE EJE/NEUMÁTICO
- SIN DATO

ACCIDENTES EQUIVALENTES

🚶 UN MUERTO = 6 ACCIDENTES

Δ UN HERIDO = 2 ACCIDENTES

ACCIDENTES POR KILÓMETRO

2018

CHIAPAS

CARRETERA Y TRAMO: Villahermosa - Francisco Escárcega Lim. Edos. Tab./Chis - Lim. Edos. Chis./Tab. INICIA EN KM: 78+150 FINALIZA EN KM: 145+000

SALDOS	ACCIDENTES	MUERTOS	HERIDOS	DAÑOS	MATERIALES	CAUSAS	CONDUCTOR	VEHÍCULO	CAMINO	GANADO	A. NATURAL
	1	0	0	50,000			1	0	0	0	0
	1	0	0	15,000			2	0	0	0	0
	1	0	0	800,000			1	0	0	0	0
	1	0	0	560,000			2	0	2	0	1
	1	0	0	20,000			1	0	0	0	0



NÚMERO Y CLASIFICACIÓN DE ACCIDENTES

CLAVE	CLASIFICACIÓN DEL ACCIDENTE
A	SALIDA DEL CAMINO
B	VOLCADURA
C	CHOQUE POR ALCANCE
D	CHOQUE LATERAL
E	CHOQUE CONTRA OBJETO FIJO
F	CHOQUE FRONTAL
G	COLISIÓN CON MOTOCICLETA
H	ATROPELLAMIENTO

CLAVE	CLASIFICACIÓN DEL ACCIDENTE
J	COLISIÓN CON BICICLETA
K	COLISIÓN SIN ESPECIFICAR
L	COLISIÓN CONTRA VEHÍCULO
M	CHOQUE CONTRA SEMOVIENTE
N	RELATIVO A LA CARGA
O	OTROS

- COLISIÓN CONTRA JINETE
- CAIDA DE PASAJERO
- INCENDIO
- CHOQUE CONTRA OTROS OBJETOS
- DESPRENDIMIENTO DE EJE/NEUMÁTICO
- SIN DATO

ACCIDENTES EQUIVALENTES

♿	UN MUERTO = 6 ACCIDENTES
Δ	UN HERIDO = 2 ACCIDENTES

CAUSAS DEL ACCIDENTE POR FACTOR (en porcentaje)

2018

CHIAPAS

Carretera y tramo	Conductor	Vehículo	Camino	Irrupción de ganado	Agente Natural
Arriaga - Ocozocoautla (Cuota)	75.68	16.22	5.41	0.00	2.70
Benemérito de Las Américas - Palenque	76.92	0.00	15.38	0.00	7.69
Catazajá - T. C. (Tuxtla Gtz. - Cd. Cuauhtémoc)	60.71	0.00	25.00	0.00	14.29
El Suspiro - Tenosique Ent. El Suspiro - Lim. Edos. Chis./Tab.					
Ent. Jaritas - Ciudad Hidalgo	80.00	20.00	0.00	0.00	0.00
Huixtla - El Jocote	94.12	0.00	5.88	0.00	0.00
La Trinitaria - Benemérito de Las Américas (La Trinitaria - Lagunas de Montebello)	100.00	0.00	0.00	0.00	0.00
La Trinitaria - Benemérito de Las Américas (Benemérito de Las Américas - Lagunas de Montebello)					
Las Choapas - Ocozocoautla (Cuota) Lim. Edos. Tab./Chis. - T. C. (Tapanatepec - Tuxtla Gutiérrez)	52.94	13.24	22.06	0.00	11.76
Las Cruces - Arriaga	100.00	0.00	0.00	0.00	0.00
Libramiento de Arriaga	66.67	33.33	0.00	0.00	0.00
Libramiento de Ocozocoautla	92.86	0.00	7.14	0.00	0.00
Malpaso - El Bellote (km 0.000 - km 55.000)	28.57	28.57	28.57	0.00	14.29
Ocozocoautla - Ent. El Sabino	100.00	0.00	0.00	0.00	0.00
Ramal a Aeropuerto de Tuxtla Gutiérrez	100.00	0.00	0.00	0.00	0.00
Ramal a Base Naval					
Ramal a Cascadas de Agua Azul					
Ramal a Cd. Hidalgo	53.57	7.14	25.00	0.00	14.29
Ramal a Escolleras de Puerto Madero	50.00	50.00	0.00	0.00	0.00
Ramal a La Gloria					

CAUSAS DEL ACCIDENTE POR FACTOR (en porcentaje)

2018

CHIAPAS

Carretera y tramo	Conductor	Vehículo	Camino	Irrupción de ganado	Agente Natural
Ramal a Paredón	100.00	0.00	0.00	0.00	0.00
Ramal a Puerto Arista	100.00	0.00	0.00	0.00	0.00
Ramal a Unión Juárez	58.33	0.00	25.00	0.00	16.67
Ramal Zona Arqueológica Palenque (Estatal Libre)	100.00	0.00	0.00	0.00	0.00
Tapachula - Puerto Madero	69.23	5.13	17.95	0.00	7.69
Tapanatepec - Talismán Lim. Edos. Oax./Chis. - Talismán	68.11	3.24	16.22	2.16	10.27
Tapanatepec - Tuxtla Gutiérrez Lim. Edos. Oax./Chis. - Tuxtla Gutiérrez	89.58	4.17	4.17	0.00	2.08
Terán - Chicoasén	68.42	0.00	15.79	0.00	15.79
Tuxtla Gutiérrez - Angostura					
Tuxtla Gutiérrez - Cd. Cuauhtémoc	72.79	5.15	14.71	2.21	5.15
Tuxtla Gutiérrez - San Cristóbal de Las Casas (Cuota)	76.67	5.00	11.67	0.00	6.67
Villahermosa - Escopetazo Lim. Edos. Tab./Chis. - Escopetazo					
Villahermosa - Francisco Escárcega Lim. Edos. Tab./Chis - Lim. Edos. Chis./Tab.	56.90	3.45	25.86	1.72	12.07

TOTAL DE CAUSAS DEL ACCIDENTE POR FACTOR (en porcentaje)

Chiapas	**69.57**	**5.31**	**15.82**	**0.97**	**8.33**

CIRCUNSTANCIAS QUE CONTRIBUYERON AL ACCIDENTE

2018

CHIAPAS

Carretera y tramo	Conductor												Vehículo							Camino							Agente Natural			
	Imprudencia o intención	Velocidad excesiva	Invadió carril contrario	Rebasó indebidamente	No respetó señal de alto	No respetó semáforo	No cedió el paso	No guardó distancia	Viró indebidamente	Mal estacionado	Estado de ebriedad	Dormitando	Neumáticos	Frenos	Malas condiciones mecánicas	Malas condiciones electromecánicas	Dirección	Suspensión	Transmisión	Irrupción de ganado	Desperfectos	Falta de señales	Objetos en el camino	Mojado	Resbaloso	Otro	Lluvia	Niebla	Inundación	Vientos fuertes
Arriaga - Ocozocoautla (Cuota)	13	2	7	0	0	0	0	1	5	0	0	0	0	1	3	0	1	1	0	0	0	0	2	0	0	0	0	0	0	1
Benemérito de Las Américas - Palenque	2	1	3	0	0	0	1	1	1	0	1	0	0	0	0	0	0	0	0	0	0	0	0	1	1	0	1	0	0	0
Catazajá - T. C. (Tuxtla Gtz. - Cd. Cuauhtémoc)	16	1	10	0	0	1	2	2	0	0	2	0	0	0	0	0	0	0	0	0	2	0	0	6	6	0	8	0	0	0
El Suspiro - Tenosique Ent. El Suspiro - Lim. Edos. Chis./Tab.																														
Ent. Jaritas - Ciudad Hidalgo	3	0	1	0	0	0	0	0	0	0	0	0	0	0	1	0	0	0	0	0	0	0	0	0	0	0	0	0	0	0
Huixtla - El Jocote	6	1	8	0	0	0	0	0	0	0	0	1	0	0	0	0	0	0	0	0	0	0	0	1	0	0	0	0	0	0
La Trinitaria - Benemérito de Las Américas (La Trinitaria - Lagunas de Montebello)	1	0	3	1	0	0	1	1	0	0	3	0	0	0	0	0	0	0	0	0	0	0	0	0	0	0	0	0	0	0
La Trinitaria - Benemérito de Las Américas (Benemérito de Las Américas - Lagunas de Montebello)																														
Las Choapas - Ocozocoautla (Cuota) Lim. Edos. Tab./Chis. - T. C. (Tapanatepec - Tuxtla Gutiérrez)	20	0	10	2	0	0	0	4	0	0	0	0	1	2	5	1	0	0	0	0	1	2	3	5	4	0	4	4	0	0
Las Cruces - Arriaga	0	0	0	0	0	0	1	0	0	0	0	0	0	0	0	0	0	0	0	0	0	0	0	0	0	0	0	0	0	0
Libramiento de Arriaga	0	1	0	0	0	0	0	1	0	0	0	0	0	0	1	0	0	0	0	0	0	0	0	0	0	0	0	0	0	0

CIRCUNSTANCIAS QUE CONTRIBUYERON AL ACCIDENTE

2018

CHIAPAS

Carretera y tramo	Conductor												Vehículo							Camino							Agente Natural			
	Imprudencia o intención	Velocidad excesiva	Invadió carril contrario	Rebasó indebidamente	No respetó señal de alto	No respetó semáforo	No cedió el paso	No guardó distancia	Viró indebidamente	Mal estacionado	Estado de ebriedad	Dormitando	Neumáticos	Frenos	Malas condiciones mecánicas	Malas condiciones electromecánicas	Dirección	Suspensión	Transmisión	Irrupción de ganado	Desperfectos	Falta de señales	Objetos en el camino	Mojado	Resbaloso	Otro	Lluvia	Niebla	Inundación	Vientos fuertes
Libramiento de Ocozocoautla	6	0	3	0	0	0	0	4	0	0	0	0	0	0	0	0	0	0	0	0	0	0	1	0	0	0	0	0	0	0
Malpaso - El Bellote (km 0.000 - km 55.000)	0	0	1	1	0	0	0	0	0	0	0	0	0	1	0	1	0	0	0	0	0	0	0	1	1	0	1	0	0	0
Ocozocoautla - Ent. El Sabino	1	0	3	0	0	0	0	0	0	0	0	0	0	0	0	0	0	0	0	0	0	0	0	0	0	0	0	0	0	0
Ramal a Aeropuerto de Tuxtla Gutiérrez	0	0	0	0	0	0	0	1	1	0	0	0	0	0	0	0	0	0	0	0	0	0	0	0	0	0	0	0	0	0
Ramal a Base Naval																														
Ramal a Cascadas de Agua Azul																														
Ramal a Cd. Hidalgo	6	1	4	0	0	0	1	3	0	0	0	0	2	0	0	0	0	0	0	0	0	0	0	4	3	0	4	0	0	0
Ramal a Escolleras de Puerto Madero	0	0	1	0	0	0	0	0	0	0	0	0	1	0	0	0	0	0	0	0	0	0	0	0	0	0	0	0	0	0
Ramal a La Gloria																														
Ramal a Paredón	0	0	0	0	0	0	0	1	0	0	0	0	0	0	0	0	0	0	0	0	0	0	0	0	0	0	0	0	0	0
Ramal a Puerto Arista	0	0	0	0	0	0	0	1	0	0	0	0	0	0	0	0	0	0	0	0	0	0	0	0	0	0	0	0	0	0

CIRCUNSTANCIAS QUE CONTRIBUYERON AL ACCIDENTE

2018

CHIAPAS

Carretera y tramo	Conductor												Vehículo							Camino							Agente Natural			
	Imprudencia o intención	Velocidad excesiva	Invadió carril contrario	Rebasó indebidamente	No respetó señal de alto	No respetó semáforo	No cedió el paso	No guardó distancia	Viró indebidamente	Mal estacionado	Estado de ebriedad	Dormitando	Neumáticos	Frenos	Malas condiciones mecánicas	Malas condiciones electromecánicas	Dirección	Suspensión	Transmisión	Irrupción de ganado	Desperfectos	Falta de señales	Objetos en el camino	Mojado	Resbaloso	Otro	Lluvia	Niebla	Inundación	Vientos fuertes
Ramal a Unión Juárez	4	0	2	0	0	0	1	0	0	0	0	0	0	0	0	0	0	0	0	0	0	0	0	2	1	0	2	0	0	0
Ramal Zona Arqueológica Palenque (Estatal Libre)	1	0	1	0	0	0	0	0	0	0	0	0	0	0	0	0	0	0	0	0	0	0	0	0	0	0	0	0	0	0
Tapachula - Puerto Madero	4	1	6	1	0	0	6	6	2	0	0	1	1	0	0	1	0	0	0	0	0	0	0	3	2	2	3	0	0	0
Tapanatepec - Talismán Lim. Edos. Oax./Chis. - Talismán	80	9	4	1	0	0	6	10	11	1	0	4	1	0	3	1	1	0	0	4	0	1	3	14	12	0	12	0	1	6
Tapanatepec - Tuxtla Gutiérrez Lim. Edos. Oax./Chis. - Tuxtla Gutiérrez	23	1	11	0	1	0	1	5	0	1	0	0	1	0	1	0	0	0	0	0	0	0	0	1	1	0	1	0	0	0
Terán - Chicoasén	7	0	5	0	0	0	0	1	0	0	0	0	0	0	0	0	0	0	0	0	0	0	0	2	1	0	2	1	0	0
Tuxtla Gutiérrez - Angostura																														
Tuxtla Gutiérrez - Cd. Cuauhtémoc	25	8	26	1	0	0	7	13	7	0	4	8	3	2	1	0	0	0	1	3	0	0	1	9	9	1	6	1	0	0
Tuxtla Gutiérrez - San Cristóbal de Las Casas (Cuota)	17	4	18	0	0	0	0	3	1	1	1	1	0	1	2	0	0	0	0	0	0	0	2	3	2	0	3	1	0	0
Villahermosa - Escopetazo Lim. Edos. Tab./Chis. - Escopetazo																														
Villahermosa - Francisco Escárcega Lim. Edos. Tab./Chis - Lim. Edos. Chis./Tab.	8	2	9	2	0	0	2	6	1	0	3	0	0	0	1	1	0	0	0	1	0	0	0	7	7	1	7	0	0	0

CIRCUNSTANCIAS QUE CONTRIBUYERON AL ACCIDENTE

2018

CHIAPAS

Carretera y tramo	Conductor												Vehículo							Camino							Agente Natural			
	Imprudencia o intención	Velocidad excesiva	Invadió carril contrario	Rebasó indebidamente	No respetó señal de alto	No respetó semáforo	No cedió el paso	No guardó distancia	Viró indebidamente	Mal estacionado	Estado de ebriedad	Dormitando	Neumáticos	Frenos	Malas condiciones mecánicas	Malas condiciones electromecánicas	Dirección	Suspensión	Transmisión	Irrupción de ganado	Desperfectos	Falta de señales	Objetos en el camino	Mojado	Resbaloso	Otro	Lluvia	Niebla	Inundación	Vientos fuertes
CIRCUNSTANCIAS QUE CONTRIBUYERON AL ACCIDENTE																													
Chiapas	**243**	**32**	**136**	**9**	**1**	**1**	**29**	**64**	**29**	**3**	**14**	**15**	**10**	**7**	**18**	**5**	**2**	**1**	**1**	**8**	**3**	**3**	**12**	**59**	**50**	**4**	**54**	**7**	**1**	**7**

DATOS DEL LUGAR DEL ACCIDENTE Y CONTROL DEL TRÁNSITO

2018

CHIAPAS

Carretera y tramo	Alineamiento vertical				Alineamiento horizontal							Control de tránsito existente												
	Pendiente	Cima	Columpio	A nivel	Tangente	Curva abierta	Curva cerrada	Puente	Intersección	Acceso privado	Otros	Señal informativa	Señal preventiva	Señal restrictiva	Semáforo	Agente o guardavía	Banda metálica	Rayas laterales	Raya central	Vibradores	Abanderamiento	Bandereros	Otro control	Sin control
Arriaga - Ocozocoautla (Cuota)	16	0	0	9	21	6	1	0	0	0	0	28	28	28	0	0	9	28	28	0	1	0	0	0
Benemérito de Las Américas - Palenque	4	0	0	5	6	0	3	0	0	0	0	9	9	9	0	0	0	9	9	0	0	0	1	0
Catazajá - T. C. (Tuxtla Gtz. - Cd. Cuauhtémoc)	15	0	1	17	19	3	9	0	0	1	0	31	32	31	0	0	2	30	30	0	1	0	0	0
El Suspiro - Tenosique Ent. El Suspiro - Lim. Edos. Chis./Tab.																								
Ent. Jaritas - Ciudad Hidalgo	0	0	0	5	3	1	1	0	0	0	0	5	5	5	0	0	0	4	4	0	0	0	0	0
Huixtla - El Jocote	10	0	0	6	7	3	6	0	0	0	0	15	16	16	0	0	0	16	16	0	0	0	0	0
La Trinitaria - Benemérito de Las Américas (Benemérito de Las Américas - Lagunas de Montebello)																								
La Trinitaria - Benemérito de Las Américas (La Trinitaria - Lagunas de Montebello)	3	0	0	4	6	0	0	0	0	0	0	7	7	7	0	0	0	7	7	0	0	0	0	0
Las Choapas - Ocozocoautla (Cuota) Lim. Edos. Tab./Chis. - T. C. (Tapanatepec - Tuxtla Gutiérrez)	29	0	0	12	22	15	2	1	1	0	0	39	39	39	0	0	11	39	36	0	4	4	0	2
Las Cruces - Arriaga	0	0	0	1	1	0	0	0	0	0	0	1	0	1	0	0	0	1	1	0	0	0	0	0
Libramiento de Arriaga	0	0	0	1	1	1	1	0	0	0	0	3	3	3	0	0	0	3	3	0	0	0	0	0
Libramiento de Ocozocoautla	5	0	0	6	8	1	2	0	0	0	0	11	11	11	0	0	1	11	10	2	0	0	0	0

DATOS DEL LUGAR DEL ACCIDENTE Y CONTROL DEL TRÁNSITO

2018

CHIAPAS

Carretera y tramo	Alineamiento vertical				Alineamiento horizontal							Control de tránsito existente												
	Pendiente	Cima	Columpio	A nivel	Tangente	Curva abierta	Curva cerrada	Puente	Intersección	Acceso privado	Otros	Señal informativa	Señal preventiva	Señal restrictiva	Semáforo	Agente o guardavía	Banda metálica	Rayas laterales	Raya central	Vibradores	Abanderamiento	Bandereros	Otro control	Sin control
Malpaso - El Bellote (km 0.000 - km 55.000)	2	0	0	2	0	1	3	0	0	0	0	4	4	4	0	0	0	4	3	0	0	0	0	0
Ocozocoautla - Ent. El Sabino	2	0	0	1	2	0	1	0	0	0	0	3	3	3	0	0	0	3	3	0	0	0	0	0
Ramal a Aeropuerto de Tuxtla Gutiérrez	1	0	0	1	1	1	0	0	0	0	0	2	2	2	0	0	1	2	2	0	1	0	0	0
Ramal a Base Naval																								
Ramal a Cascadas de Agua Azul																								
Ramal a Cd. Hidalgo	0	0	0	15	13	0	1	0	0	0	1	15	15	15	0	0	0	14	14	2	0	0	0	0
Ramal a Escolleras de Puerto Madero	0	0	0	1	1	0	0	0	0	0	0	1	1	1	0	0	0	1	1	0	0	0	0	0
Ramal a La Gloria																								
Ramal a Paredón	0	0	0	1	1	0	0	0	0	0	0	1	1	1	0	0	0	1	1	0	0	0	0	0
Ramal a Puerto Arista	0	0	0	1	1	0	0	0	0	0	0	1	1	1	0	0	0	1	1	0	0	0	0	0
Ramal a Unión Juárez	4	0	0	3	5	1	1	0	0	0	0	7	7	7	0	0	0	7	7	0	0	0	0	0
Ramal Zona Arqueológica Palenque (Estatal Libre)	0	0	0	2	2	0	0	0	0	0	0	2	2	2	0	0	0	2	2	0	0	0	0	0

DATOS DEL LUGAR DEL ACCIDENTE Y CONTROL DEL TRÁNSITO

2018

CHIAPAS

Carretera y tramo	Alineamiento vertical				Alineamiento horizontal							Control de tránsito existente												
	Pendiente	Cima	Columpio	A nivel	Tangente	Curva abierta	Curva cerrada	Puente	Intersección	Acceso privado	Otros	Señal informativa	Señal preventiva	Señal restrictiva	Semáforo	Agente o guardavía	Banda metálica	Rayas laterales	Raya central	Vibradores	Abanderamiento	Bandereros	Otro control	Sin control
Tapachula - Puerto Madero	0	0	0	25	25	0	0	0	0	0	0	24	25	25	0	0	0	21	22	0	0	0	0	2
Tapanatepec - Talismán Lim. Edos. Oax./Chis. - Talismán	24	0	0	111	118	10	8	0	0	1	0	136	136	136	0	0	7	133	134	3	1	1	1	0
Tapanatepec - Tuxtla Gutiérrez Lim. Edos. Oax./Chis. - Tuxtla Gutiérrez	25	0	0	15	31	5	3	0	2	0	0	41	41	40	0	0	9	41	33	0	0	0	7	0
Terán - Chicoasén	10	0	0	2	5	2	5	0	0	0	0	12	12	12	0	0	0	12	12	0	0	0	0	0
Tuxtla Gutiérrez - Angostura																								
Tuxtla Gutiérrez - Cd. Cuauhtémoc	40	1	0	64	73	20	8	1	1	1	0	104	105	104	5	1	4	104	104	0	2	0	1	0
Tuxtla Gutiérrez - San Cristóbal de Las Casas (Cuota)	39	0	0	5	27	12	5	0	0	0	0	43	43	43	0	0	11	43	42	1	1	1	0	0
Villahermosa - Escopetazo Lim. Edos. Tab./Chis. - Escopetazo																								
Villahermosa - Francisco Escárcega Lim. Edos. Tab./Chis - Lim. Edos. Chis./Tab.	6	0	0	27	32	0	1	0	0	0	0	32	33	33	0	0	1	33	33	0	0	0	6	1

DATOS DEL LUGAR DEL ACCIDENTE Y CONTROL DEL TRÁNSITO

Chiapas	**235**	**1**	**1**	**342**	**431**	**82**	**61**	**2**	**4**	**3**	**1**	**577**	**581**	**579**	**5**	**1**	**56**	**570**	**558**	**8**	**11**	**6**	**16**	**5**

ACCIDENTES POR TIPO DE VEHÍCULO

2018

CHIAPAS

Carretera y tramo	Accidentes	Accidentes por tipo de vehículo																		
		A	B	C	M	O	A-A	A-B	A-C	A-M	A-O	B-B	B-C	B-M	C-C	C-M	C-O	M-M	M-O	A-C-O
Arriaga - Ocozocoautla (Cuota)	28	5	2	11	0	0	3	0	5	0	1	0	1	0	0	0	0	0	0	0
Benemérito de Las Américas - Palenque	9	0	0	4	0	0	2	0	1	0	0	0	0	0	2	0	0	0	0	0
Catazajá - T. C. (Tuxtla Gtz. - Cd. Cuauhtémoc)	32	10	0	6	1	0	3	0	5	1	0	0	0	0	2	2	1	0	1	0
El Suspiro - Tenosique Ent. El Suspiro - Lim. Edos. Chis./Tab.																				
Ent. Jaritas - Ciudad Hidalgo	5	2	0	1	0	0	1	0	0	1	0	0	0	0	0	0	0	0	0	0
Huixtla - El Jocote	16	2	0	6	0	0	0	0	2	0	0	0	0	0	4	2	0	0	0	0
La Trinitaria - Benemérito de Las Américas (Benemérito de Las Américas - Lagunas de Montebello)																				
La Trinitaria - Benemérito de Las Américas (La Trinitaria - Lagunas de Montebello)	7	0	0	1	0	0	1	0	2	0	0	0	0	0	2	0	0	0	0	1
Las Choapas - Ocozocoautla (Cuota) Lim. Edos. Tab./Chis. - T. C. (Tapanatepec - Tuxtla Gutiérrez)	41	6	0	19	0	0	0	0	6	0	2	1	1	0	5	1	0	0	0	0
Las Cruces - Arriaga	1	0	0	0	0	0	1	0	0	0	0	0	0	0	0	0	0	0	0	0
Libramiento de Arriaga	3	0	0	2	0	0	0	0	0	0	1	0	0	0	0	0	0	0	0	0
Libramiento de Ocozocoautla	11	3	0	1	1	0	1	0	2	1	1	0	0	0	1	0	0	0	0	0
Malpaso - El Bellote (km 0.000 - km 55.000)	4	0	0	2	0	0	0	0	2	0	0	0	0	0	0	0	0	0	0	0

ACCIDENTES POR TIPO DE VEHÍCULO

2018

CHIAPAS

Carretera y tramo	Accidentes	Accidentes por tipo de vehículo																		
		A	B	C	M	O	A-A	A-B	A-C	A-M	A-O	B-B	B-C	B-M	C-C	C-M	C-O	M-M	M-O	A-C-O
Ocozocoautla - Ent. El Sabino	3	1	0	0	0	0	1	0	1	0	0	0	0	0	0	0	0	0	0	0
Ramal a Aeropuerto de Tuxtla Gutiérrez	2	1	0	0	0	0	0	0	0	0	0	0	0	0	0	0	0	1	0	0
Ramal a Base Naval																				
Ramal a Cascadas de Agua Azul																				
Ramal a Cd. Hidalgo	15	1	0	4	1	0	2	0	4	1	0	0	0	0	0	1	0	0	1	0
Ramal a Escolleras de Puerto Madero	1	0	0	0	0	0	0	0	0	0	0	0	0	0	1	0	0	0	0	0
Ramal a La Gloria																				
Ramal a Paredón	1	0	0	0	0	0	0	0	0	1	0	0	0	0	0	0	0	0	0	0
Ramal a Puerto Arista	1	0	0	0	0	0	0	0	0	1	0	0	0	0	0	0	0	0	0	0
Ramal a Unión Juárez	7	1	0	3	0	0	0	0	1	1	0	0	0	0	1	0	0	0	0	0
Ramal Zona Arqueológica Palenque (Estatal Libre)	2	0	0	0	1	0	0	0	0	0	0	0	0	0	0	0	0	1	0	0
Tapachula - Puerto Madero	25	1	0	4	0	1	3	0	6	2	0	0	0	0	5	1	0	0	2	0
Tapanatepec - Talismán Lim. Edos. Oax./Chis. - Talismán	137	29	1	70	5	0	6	0	9	4	0	0	1	0	6	2	2	0	1	1

ACCIDENTES POR TIPO DE VEHÍCULO

2018

CHIAPAS

Carretera y tramo	Accidentes	Accidentes por tipo de vehículo																		
		A	B	C	M	O	A-A	A-B	A-C	A-M	A-O	B-B	B-C	B-M	C-C	C-M	C-O	M-M	M-O	A-C-O
Tapanatepec - Tuxtla Gutiérrez Lim. Edos. Oax./Chis. - Tuxtla Gutiérrez	41	11	0	7	0	0	6	0	7	3	0	0	1	1	2	1	1	0	0	1
Terán - Chicoasén	12	4	0	2	0	0	1	0	4	0	0	0	0	0	0	1	0	0	0	0
Tuxtla Gutiérrez - Angostura																				
Tuxtla Gutiérrez - Cd. Cuauhtémoc	105	22	1	21	3	1	11	0	26	3	3	0	0	0	9	2	3	0	0	0
Tuxtla Gutiérrez - San Cristóbal de Las Casas (Cuota)	44	11	0	8	1	0	9	0	10	1	1	0	0	0	3	0	0	0	0	0
Villahermosa - Escopetazo Lim. Edos. Tab./Chis. - Escopetazo																				
Villahermosa - Francisco Escárcega Lim. Edos. Tab./Chis - Lim. Edos. Chis./Tab.	33	2	1	8	1	0	2	2	7	2	6	0	1	0	0	1	0	0	0	0

TOTAL DE ACCIDENTES POR TIPO DE VEHÍCULO

Totales	**586**	**112**	**5**	**180**	**14**	**2**	**53**	**2**	**100**	**22**	**15**	**1**	**5**	**1**	**43**	**14**	**7**	**2**	**5**	**3**
Porcentajes	**100.00**	**19.11**	**0.85**	**30.72**	**2.39**	**0.34**	**9.04**	**0.34**	**17.06**	**3.75**	**2.56**	**0.17**	**0.85**	**0.17**	**7**	**2**	**1**	**0**	**1**	**1**

Tipo de vehículo: A - Automóvil, B - Autobús, C - Camión sencillo y combinado, furgoneta y pick-up, M - Motocicletas y bicicletas, O - Otros (maquinaria agrícola y de construcción, tren y vehículos no identificados)

TIPO DE VEHÍCULOS INVOLUCRADOS

2018

CHIAPAS

Carretera y tramo	A	B	C	M	O	A-A		A-B		A-C		A-M		A-O		B-B		B-C		B-M		C-C		C-M		C-O		M-M		M-O		A-C-O			Total de vehículos
						A	A	A	B	A	C	A	M	A	O	B	B	B	C	B	M	C	C	C	M	C	O	M	M	M	O	A	C	O	
Arriaga - Ocozocoautla (Cuota)	5	2	11	0	0	3	3	0	0	9	7	0	0	1	1	0	0	1	1	0	0	0	0	0	0	0	0	0	0	0	0	0	0	0	44
Benemérito de Las Américas - Palenque	0	0	4	0	0	2	2	0	0	1	1	0	0	0	0	0	0	0	0	0	0	2	2	0	0	0	0	0	0	0	0	0	0	0	14
Catazajá - T. C. (Tuxtla Gtz. - Cd. Cuauhtémoc)	10	0	6	1	0	3	3	0	0	5	5	1	1	0	0	0	0	0	0	0	0	2	2	2	2	1	1	0	0	1	1	0	0	0	47
El Suspiro - Tenosique Ent. El Suspiro - Lim. Edos. Chis./Tab.																																			
Ent. Jaritas - Ciudad Hidalgo	2	0	1	0	0	1	1	0	0	0	0	1	1	0	0	0	0	0	0	0	0	0	0	0	0	0	0	0	0	0	0	0	0	0	7
Huixtla - El Jocote	2	0	6	0	0	0	0	0	0	2	2	0	0	0	0	0	0	0	0	0	0	4	4	2	2	0	0	0	0	0	0	0	0	0	24
La Trinitaria - Benemérito de Las Américas (Benemérito de Las Américas - Lagunas de Montebello)																																			
La Trinitaria - Benemérito de Las Américas (La Trinitaria - Lagunas de Montebello)	0	0	1	0	0	1	1	0	0	2	2	0	0	0	0	0	0	0	0	0	0	2	3	0	0	0	0	0	0	0	0	1	1	1	15
Las Choapas - Ocozocoautla (Cuota) Lim. Edos. Tab./Chis. - T. C. (Tapanatepec - Tuxtla Gutiérrez)	6	0	19	0	0	0	0	0	0	10	9	0	0	2	2	1	2	1	1	0	0	5	6	1	1	0	0	0	0	0	0	0	0	0	66
Las Cruces - Arriaga	0	0	0	0	0	1	1	0	0	0	0	0	0	0	0	0	0	0	0	0	0	0	0	0	0	0	0	0	0	0	0	0	0	0	2
Libramiento de Arriaga	0	0	2	0	0	0	0	0	0	0	0	0	0	1	1	0	0	0	0	0	0	0	0	0	0	0	0	0	0	0	0	0	0	0	4
Libramiento de Ocozocoautla	3	0	1	1	0	1	1	0	0	2	2	1	1	1	1	0	0	0	0	0	0	1	1	0	0	0	0	0	0	0	0	0	0	0	17
Malpaso - El Bellote (km 0.000 - km 55.000)	0	0	2	0	0	0	0	0	0	2	2	0	0	0	0	0	0	0	0	0	0	0	0	0	0	0	0	0	0	0	0	0	0	0	6

TIPO DE VEHÍCULOS INVOLUCRADOS

2018

CHIAPAS

Carretera y tramo	A	B	C	M	O	A-A		A-B		A-C		A-M		A-O		B-B		B-C		B-M		C-C		C-M		C-O		M-M		M-O		A-C-O			Total de vehículos
						A	A	A	B	A	C	A	M	A	O	B	B	B	C	B	M	C	C	C	M	C	O	M	M	M	O	A	C	O	
Ocozocoautla - Ent. El Sabino	1	0	0	0	0	1	1	0	0	1	1	0	0	0	0	0	0	0	0	0	0	0	0	0	0	0	0	0	0	0	0	0	0	0	5
Ramal a Aeropuerto de Tuxtla Gutiérrez	1	0	0	0	0	0	0	0	0	0	0	0	0	0	0	0	0	0	0	0	0	0	0	0	0	0	0	1	1	0	0	0	0	0	3
Ramal a Base Naval																																			
Ramal a Cascadas de Agua Azul																																			
Ramal a Cd. Hidalgo	1	0	4	1	0	2	2	0	0	4	4	1	1	0	0	0	0	0	0	0	0	0	0	1	1	0	0	0	0	1	1	0	0	0	24
Ramal a Escolleras de Puerto Madero	0	0	0	0	0	0	0	0	0	0	0	0	0	0	0	0	0	0	0	0	0	1	1	0	0	0	0	0	0	0	0	0	0	0	2
Ramal a La Gloria																																			
Ramal a Paredón	0	0	0	0	0	0	0	0	0	0	0	1	1	0	0	0	0	0	0	0	0	0	0	0	0	0	0	0	0	0	0	0	0	0	2
Ramal a Puerto Arista	0	0	0	0	0	0	0	0	0	0	0	1	1	0	0	0	0	0	0	0	0	0	0	0	0	0	0	0	0	0	0	0	0	0	2
Ramal a Unión Juárez	1	0	3	0	0	0	0	0	0	1	1	1	1	0	0	0	0	0	0	0	0	1	1	0	0	0	0	0	0	0	0	0	0	0	10
Ramal Zona Arqueológica Palenque (Estatal Libre)	0	0	0	1	0	0	0	0	0	0	0	0	0	0	0	0	0	0	0	0	0	0	0	0	0	0	0	1	1	0	0	0	0	0	3
Tapachula - Puerto Madero	1	0	4	0	1	3	3	0	0	7	6	2	2	0	0	0	0	0	0	0	0	5	5	1	1	0	0	0	0	2	2	0	0	0	45
Tapanatepec - Talismán Lim. Edos. Oax./Chis. - Talismán	29	1	70	5	0	6	6	0	0	10	9	4	4	0	0	0	0	1	1	0	0	6	6	2	2	2	2	0	0	1	1	1	1	1	171

TIPO DE VEHÍCULOS INVOLUCRADOS

2018

CHIAPAS

Carretera y tramo	A	B	C	M	O	A-A		A-B		A-C		A-M		A-O		B-B		B-C		B-M		C-C		C-M		C-O		M-M		M-O		A-C-O			Total de vehículos
						A	A	A	B	A	C	A	M	A	O	B	B	B	C	B	M	C	C	C	M	C	O	M	M	M	O	A	C	O	
Tapanatepec - Tuxtla Gutiérrez Lim. Edos. Oax./Chis. - Tuxtla Gutiérrez	11	0	7	0	0	6	8	0	0	7	8	4	3	0	0	0	0	1	1	1	1	2	2	2	1	1	1	0	0	0	0	1	1	1	70
Terán - Chicoasén	4	0	2	0	0	1	1	0	0	5	4	0	0	0	0	0	0	0	0	0	0	0	0	1	1	0	0	0	0	0	0	0	0	0	19
Tuxtla Gutiérrez - Angostura																																			
Tuxtla Gutiérrez - Cd. Cuauhtémoc	22	1	21	3	1	11	14	0	0	29	28	3	3	4	3	0	0	0	0	0	0	9	9	2	2	3	3	0	0	0	0	0	0	0	171
Tuxtla Gutiérrez - San Cristóbal de Las Casas (Cuota)	11	0	8	1	0	9	12	0	0	12	12	1	1	1	1	0	0	0	0	0	0	3	3	0	0	0	0	0	0	0	0	0	0	0	75
Villahermosa - Escopetazo Lim. Edos. Tab./Chis. - Escopetazo																																			
Villahermosa - Francisco Escárcega Lim. Edos. Tab./Chis - Lim. Edos. Chis./Tab.	2	1	8	1	0	2	2	3	2	8	7	2	2	7	6	0	0	1	1	0	0	0	0	1	1	0	0	0	0	0	0	0	0	0	57

TOTAL DE TIPOS DE VEHÍCULOS INVOLUCRADOS

Totales	**112**	**5**	**180**	**14**	**2**	**53**	**61**	**3**	**2**	**117**	**110**	**23**	**22**	**17**	**15**	**1**	**2**	**5**	**5**	**1**	**1**	**43**	**45**	**15**	**14**	**7**	**7**	**2**	**2**	**5**	**5**	**3**	**3**	**3**	**905**
	112	**5**	**180**	**14**	**2**	**114**		**5**		**227**		**45**		**32**		**3**		**10**		**2**		**88**		**29**		**14**		**4**		**10**		**9**			**905**

	Tipo de vehículo	Total de vehículos	Porcentaje
A	Automóvil	389	42.98
B	Autobús	16	1.77
C	Camión sencillo y combinado, furgoneta y Pick up	408	45.08
M	Motocicletas y bicicletas	60	6.63
O	Otros (maquinaria agrícola y de construcción, tren y vehículos no identificados)	32	3.54
Total		905	100.00

RED CARRETERA LIBRE Y DE CUOTA

2018

CHIAPAS

Clasificación	Longitud (km)	Accidentes	Heridos	Muertos	Daños materiales (millones)	Vehículos - Kilómetro (millones)	Índice de accidentes por 10^6 de Veh-Km
Cuota	**223.30**	**113**	**60**	**24**	**10.3040**	**504.480**	**0.224**
Libre	**2,184.33**	**473**	**222**	**76**	**32.0639**	**4,276.878**	**0.111**
Resumen del estado	**2,407.63**	**586**	**282**	**100**	**42.3679**	**4,781.359**	**0.123**

CHIHUAHUA

Estadística de Accidentes de Tránsito, Año 2018

ÍNDICES DE ACCIDENTALIDAD

2018

CHIHUAHUA

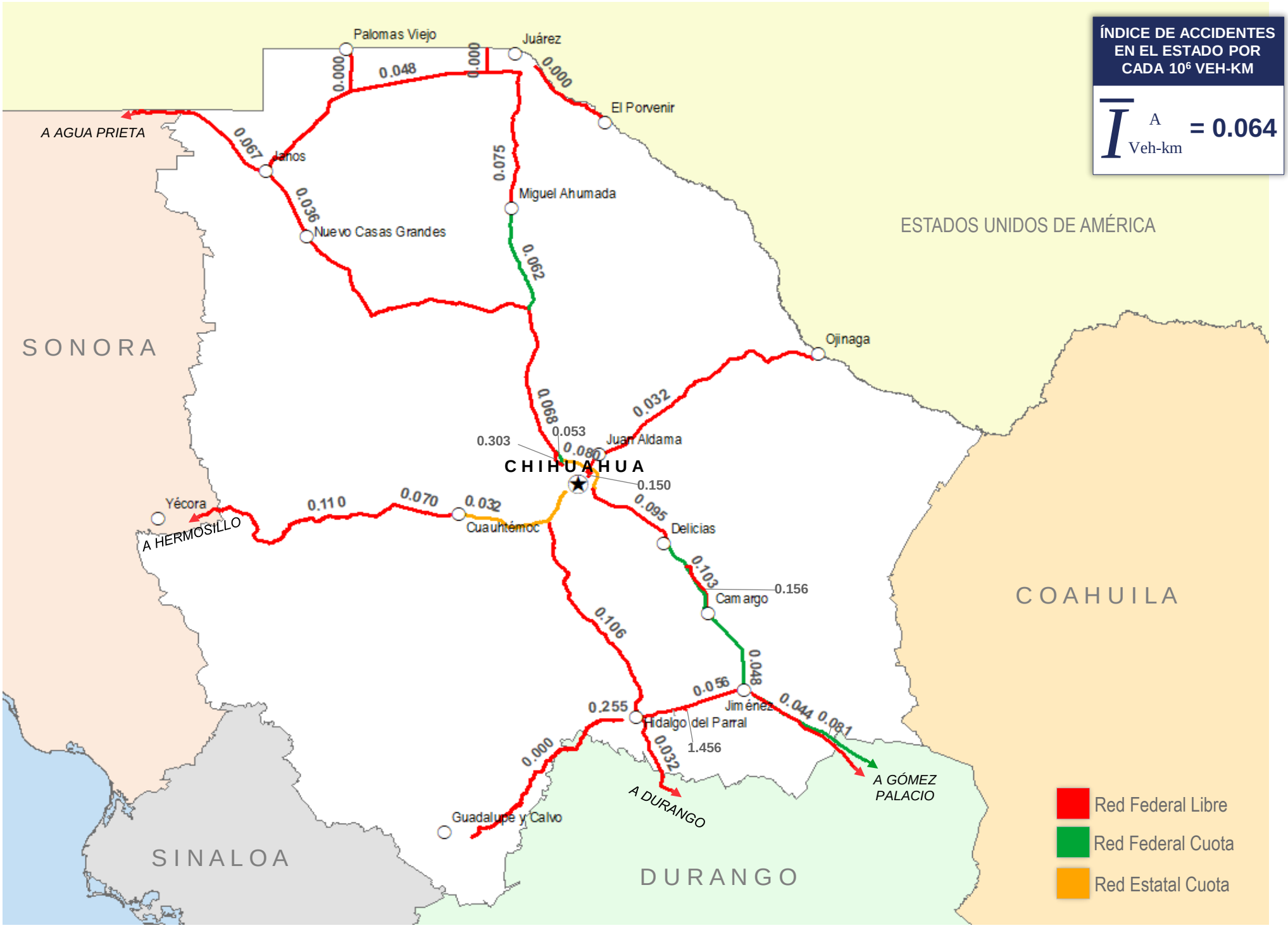

NOTAS

2018

CHIHUAHUA

1. Tanto la longitud de la red carretera como los tramos bajo la vigilancia de la Policía Federal están en proceso de actualización, razón por la cual existen algunas diferencias respecto a las versiones de años anteriores de este documento.

ACCIDENTES DE TRÁNSITO

2018

CHIHUAHUA

Carretera y tramo	Longitud del camino (km)	Veh-km (millones)	Accidentes				Saldos			Índices por 10^6 de Veh-km		Índices por 10^5 de Veh-km		
			Total	Con muertos	Sólo con heridos	Equivalentes (1)	Muertos	Heridos	Daños materiales (millones)	Accidentes	Peligrosidad	Accidentes mortales	Muertos	Heridos
Camargo - Delicias (Cuota)	67.000	253.443	26	5	15	130	9	25	3.3995	0.103	0.513	0.002	0.004	0.010
Cd. Juárez - Janos	202.500	269.405	13	2	4	51	3	10	1.2780	0.048	0.189	0.001	0.001	0.004
Chihuahua - El Sueco (Chihuahua - Sacramento)	14.800	19.824	6	3	1	48	6	3	0.8150	0.303	2.421	0.015	0.030	0.015
Chihuahua - El Sueco (Sacramento - El Sueco)	120.700	370.356	25	7	10	137	10	26	1.8155	0.068	0.370	0.002	0.003	0.007
Chihuahua - Madera (Cuota)	103.500	466.375	15	4	5	91	6	20	0.8750	0.032	0.195	0.001	0.001	0.004
Chihuahua - Madera (Libre)	47.300	187.156	13	1	8	57	2	16	0.6125	0.069	0.305	0.001	0.001	0.009
Chihuahua - Ojinaga	227.000	283.710	9	3	3	51	3	12	0.3320	0.032	0.180	0.001	0.001	0.004
Chihuahua - Sacramento (Cuota)	13.000	56.326	3	1	1	13	1	2	0.2750	0.053	0.231	0.002	0.002	0.004
Delicias - Chihuahua (Libre)	72.000	444.273	42	8	20	154	8	32	2.3560	0.095	0.347	0.002	0.002	0.007
El Sueco - Janos	257.000	357.273	13	3	1	45	4	4	0.6560	0.036	0.126	0.001	0.001	0.001
El Sueco - Villa Ahumada (Cuota)	86.300	208.198	13	7	3	127	12	21	1.0160	0.062	0.610	0.003	0.006	0.010
Ent. Ciudad Camargo - Saucillo	42.000	64.153	10	1	5	46	3	9	1.7390	0.156	0.717	0.002	0.005	0.014
Ent. La Zarca - Hidalgo del Parral Lim. Edos. Dgo./Chih. - Hidalgo del Parral	47.500	31.068	1	0	0	1	0	0	0.0400	0.032	0.032	0.000	0.000	0.000

ACCIDENTES DE TRÁNSITO

2018

CHIHUAHUA

Carretera y tramo	Longitud del camino (km)	Veh-km (millones)	Accidentes				Saldos			Índices por 10^6 de Veh-km		Índices por 10^5 de Veh-km		
			Total	Con muertos	Sólo con heridos	Equivalentes (1)	Muertos	Heridos	Daños materiales (millones)	Accidentes	Peligrosidad	Accidentes mortales	Muertos	Heridos
Gómez Palacio - Corralitos (Cuota) Lim. Edos. Dgo./Chih. - T. C. (Gómez Palacio - Jiménez (Libre))	69.000	98.689	8	1	3	76	2	28	0.6550	0.081	0.770	0.001	0.002	0.028
Gómez Palacio - Jiménez Lim. Edos. Dgo./Chih. - Jiménez	79.700	67.577	3	1	1	21	2	3	0.2350	0.044	0.311	0.001	0.003	0.004
Hidalgo del Parral - Ent. Nuevo Palomas (Vía Corta)	184.900	255.517	27	11	8	159	13	27	1.6610	0.106	0.622	0.004	0.005	0.011
Hidalgo del Parral - Guadalupe y Calvo (km 0.000 - km 35.000)	35.000	23.557	6	0	2	16	0	5	0.3690	0.255	0.679	0.000	0.000	0.021
Hidalgo del Parral - Guadalupe y Calvo (km 50.000 - km 208.000)	158.000	49.001												
Hidalgo del Parral - Jiménez	74.900	194.872	11	2	2	43	2	10	0.7650	0.056	0.221	0.001	0.001	0.005
Janos - Agua Prieta T. C. (Cd. Juárez - Janos) - Lim. Edos. Chih./Son.	78.000	90.293	6	0	1	10	0	2	0.3400	0.066	0.111	0.000	0.000	0.002
Jerónimo - Sta. Teresa	19.000	17.643												
Jiménez - Camargo (Cuota)	70.000	187.499	9	1	6	53	2	16	2.1100	0.048	0.283	0.001	0.001	0.009
La Junta - Yécora T. C. (Chihuahua - Madera) - Lim. Edos. Chih./Son.	197.000	91.126	10	3	2	58	5	9	1.5400	0.110	0.636	0.003	0.005	0.010
Libramiento Oriente Chihuahua (Estatal Cuota)	42.500	49.955	4	1	1	18	1	4	0.4900	0.080	0.360	0.002	0.002	0.008
Porvenir - Cd. Juárez	81.400	232.438												
Ramal a Aeropuerto de Chihuahua	4.100	26.672	4	0	1	6	0	1	0.1600	0.150	0.225	0.000	0.000	0.004

ACCIDENTES DE TRÁNSITO

2018

CHIHUAHUA

Carretera y tramo	Longitud del camino (km)	Veh-km (millones)	Accidentes				Saldos			Índices por 10^6 de Veh-km		Índices por 10^5 de Veh-km		
			Total	Con muertos	Sólo con heridos	Equivalentes (1)	Muertos	Heridos	Daños materiales (millones)	Accidentes	Peligrosidad	Accidentes mortales	Muertos	Heridos
Ramal a Palomas	35.400	16.779												
Ramal a Pueblo de Allende	2.200	0.687	1	0	1	3	0	1	0.0300	1.456	4.369	0.000	0.000	0.146
Villa Ahumada - Cd. Juárez (Libre)	112.000	425.406	32	11	10	196	14	40	2.4840	0.075	0.461	0.003	0.003	0.009

TOTAL DE ACCIDENTES DE TRÁNSITO

Chihuahua	**2,543.700**	**4,839.271**	**310**	**76**	**114**	**1,610**	**108**	**326**	**26.0485**	**0.064**	**0.333**	**0.002**	**0.002**	**0.007**

NOTA: (1) Para accidentes equivalentes un muerto = 6 accidentes y un herido = 2 accidentes

ACCIDENTES Y SALDOS POR MES

2018

CHIHUAHUA

Carretera y tramo	Saldos	Enero	Febrero	Marzo	Abril	Mayo	Junio	Julio	Agosto	Septiembre	Octubre	Noviembre	Diciembre
Camargo - Delicias (Cuota)	Accidentes	1	4	1	3	2	3	5	1		1	1	4
	Muertos	0	1	0	1	6	0	0	0		0	0	1
	Heridos	2	2	1	3	1	1	5	1		2	0	7
	Daños materiales (millones)	0.0230	0.0550	0.0080	0.1400	0.1800	2.0550	0.5050	0.0750		0.1500	0.1100	0.0985
Cd. Juárez - Janos	Accidentes	1		2	2	2	2	1	1			1	1
	Muertos	2		0	0	0	0	1	0			0	0
	Heridos	4		1	0	1	3	1	0			0	0
	Daños materiales (millones)	0.1900		0.0160	0.4700	0.2400	0.1500	0.0600	0.0220			0.0400	0.0900
Chihuahua - El Sueco (Chihuahua - Sacramento)	Accidentes			2			1				1	1	1
	Muertos			5			0				0	1	0
	Heridos			2			0				1	0	0
	Daños materiales (millones)			0.3000			0.3500				0.0050	0.0100	0.1500
Chihuahua - El Sueco (Sacramento - El Sueco)	Accidentes		2	1	4	2	3	1	1	2	4	1	4
	Muertos		0	2	1	1	2	1	0	2	0	0	1
	Heridos		5	1	1	1	4	1	0	2	4	2	5
	Daños materiales (millones)		0.1600	0.0800	0.2850	0.1850	0.1200	0.0400	0.0155	0.0600	0.5000	0.1200	0.2500
Chihuahua - Madera (Cuota)	Accidentes		2	1	1	1	1		3	1	2	1	2
	Muertos		1	0	2	0	0		2	0	0	0	1
	Heridos		0	0	2	4	1		2	4	3	0	4
	Daños materiales (millones)		0.0650	0.0800	0.0300	0.0600	0.0600		0.2880	0.0500	0.0450	0.0370	0.1600
Chihuahua - Madera (Libre)	Accidentes			2		3	1	2	2	1	1	1	
	Muertos			2		0	0	0	0	0	0	0	
	Heridos			3		3	3	3	2	0	2	0	
	Daños materiales (millones)			0.1355		0.1550	0.0150	0.1020	0.0750	0.0650	0.0300	0.0350	
Chihuahua - Ojinaga	Accidentes	1			1		2	1				2	2
	Muertos	0			0		1	0				1	1
	Heridos	0			0		1	1				5	5
	Daños materiales (millones)	0.0400			0.0300		0.0470	0.0150				0.0900	0.1100

ACCIDENTES Y SALDOS POR MES

2018

CHIHUAHUA

Carretera y tramo	Saldos	Enero	Febrero	Marzo	Abril	Mayo	Junio	Julio	Agosto	Septiembre	Octubre	Noviembre	Diciembre
Chihuahua - Sacramento (Cuota)	Accidentes					1		1					1
	Muertos					0		0					1
	Heridos					0		1					1
	Daños materiales (millones)					0.1000		0.0650					0.1100
Delicias - Chihuahua (Libre)	Accidentes	7		3	5	5	3	4	4	6	4	1	
	Muertos	1		1	0	1	2	0	1	1	1	0	
	Heridos	8		1	4	4	0	2	0	6	6	1	
	Daños materiales (millones)	0.4500		0.1500	0.1450	0.4670	0.1100	0.1200	0.1050	0.2160	0.5100	0.0830	
El Sueco - Janos	Accidentes			2	1		2	3		1		3	1
	Muertos			0	0		0	1		2		0	1
	Heridos			0	0		0	2		1		0	1
	Daños materiales (millones)			0.0400	0.0110		0.1650	0.0900		0.2600		0.0700	0.0200
El Sueco - Villa Ahumada (Cuota)	Accidentes	1			1	2		1		3		3	2
	Muertos	0			1	1		0		2		1	7
	Heridos	3			0	1		3		4		0	10
	Daños materiales (millones)	0.0400			0.0250	0.0310		0.0300		0.3550		0.4250	0.1100
Ent. Ciudad Camargo - Saucillo	Accidentes		2	1	2		1			1	1	2	
	Muertos		0	3	0		0			0	0	0	
	Heridos		3	1	3		1			0	0	1	
	Daños materiales (millones)		0.6300	0.1100	0.2100		0.1150			0.1400	0.0070	0.5270	
Ent. La Zarca - Hidalgo del Parral Lim. Edos. Dgo./Chih. - Hidalgo del Parral	Accidentes												1
	Muertos												0
	Heridos												0
	Daños materiales (millones)												0.0400
Gómez Palacio - Corralitos (Cuota) Lim. Edos. Dgo./Chih. - T. C. (Gómez Palacio - Jiménez (Libre))	Accidentes		1		4			2					1
	Muertos		0		0			2					0
	Heridos		0		10			18					0
	Daños materiales (millones)		0.0900		0.3900			0.1500					0.0250

ACCIDENTES Y SALDOS POR MES

2018

CHIHUAHUA

Carretera y tramo	Saldos	Enero	Febrero	Marzo	Abril	Mayo	Junio	Julio	Agosto	Septiembre	Octubre	Noviembre	Diciembre
Gómez Palacio - Jiménez Lim. Edos. Dgo./Chih. - Jiménez	Accidentes					1		1			1		
	Muertos					0		2			0		
	Heridos					0		2			1		
	Daños materiales (millones)					0.0800		0.0350			0.1200		
Hidalgo del Parral - Ent. Nuevo Palomas (Vía Corta)	Accidentes		2	1	3	2	4	5	1	2		4	3
	Muertos		3	0	1	0	2	1	1	1		1	3
	Heridos		0	1	4	0	4	7	0	4		0	7
	Daños materiales (millones)		0.2400	0.0020	0.1650	0.1600	0.2800	0.3340	0.0600	0.0900		0.2100	0.1200
Hidalgo del Parral - Guadalupe y Calvo (km 0.000 - km 35.000)	Accidentes						1	1	1		2	1	
	Muertos						0	0	0		0	0	
	Heridos						0	2	0		3	0	
	Daños materiales (millones)						0.1000	0.0600	0.1000		0.0690	0.0400	
Hidalgo del Parral - Guadalupe y Calvo (km 50.000 - km 208.000)	Accidentes												
	Muertos												
	Heridos												
	Daños materiales (millones)												
Hidalgo del Parral - Jiménez	Accidentes	1	1	2	1	1	1	3					1
	Muertos	0	1	0	0	0	1	0					0
	Heridos	0	0	0	1	0	3	0					6
	Daños materiales (millones)	0.1000	0.0200	0.1200	0.0400	0.0300	0.2000	0.1300					0.1250
Janos - Agua Prieta T. C. (Cd. Juárez - Janos) - Lim. Edos. Chih./Son.	Accidentes	1						1	1	1		2	
	Muertos	0						0	0	0		0	
	Heridos	2						0	0	0		0	
	Daños materiales (millones)	0.0300						0.0000	0.1000	0.1500		0.0600	
Jerónimo - Sta. Teresa	Accidentes												
	Muertos												
	Heridos												
	Daños materiales (millones)												

ACCIDENTES Y SALDOS POR MES

2018

CHIHUAHUA

Carretera y tramo	Saldos	Enero	Febrero	Marzo	Abril	Mayo	Junio	Julio	Agosto	Septiembre	Octubre	Noviembre	Diciembre
Jiménez - Camargo (Cuota)	Accidentes	1	1	1	1	1			1	1		1	1
	Muertos	2	0	0	0	0			0	0		0	0
	Heridos	1	1	3	4	4			1	2		0	0
	Daños materiales (millones)	0.0800	0.3000	0.1100	0.1000	0.0800			0.2000	0.1400		1.0000	0.1000
La Junta - Yécora T. C. (Chihuahua - Madera) - Lim. Edos. Chih./Son.	Accidentes			2	2				1		1	2	2
	Muertos			1	0				3		0	0	1
	Heridos			2	1				2		0	0	4
	Daños materiales (millones)			0.1250	0.9800				0.0250		0.0600	0.2500	0.1000
Libramiento Oriente Chihuahua (Estatal Cuota)	Accidentes			3		1							
	Muertos			1		0							
	Heridos			0		4							
	Daños materiales (millones)			0.4200		0.0700							
Porvenir - Cd. Juárez	Accidentes												
	Muertos												
	Heridos												
	Daños materiales (millones)												
Ramal a Aeropuerto de Chihuahua	Accidentes					2					1	1	
	Muertos					0					0	0	
	Heridos					0					1	0	
	Daños materiales (millones)					0.0800					0.0300	0.0500	
Ramal a Palomas	Accidentes												
	Muertos												
	Heridos												
	Daños materiales (millones)												
Ramal a Pueblo de Allende	Accidentes												1
	Muertos												0
	Heridos												1
	Daños materiales (millones)												0.0300

ACCIDENTES Y SALDOS POR MES

2018

CHIHUAHUA

Carretera y tramo	Saldos	Enero	Febrero	Marzo	Abril	Mayo	Junio	Julio	Agosto	Septiembre	Octubre	Noviembre	Diciembre
Villa Ahumada - Cd. Juárez (Libre)	Accidentes	3	1	1	2	1	3	3	6	4	2	2	4
	Muertos	1	0	0	2	2	1	1	3	1	0	0	3
	Heridos	4	0	5	1	2	5	5	7	3	1	4	3
	Daños materiales (millones)	0.1000	0.2500	0.0300	0.1700	0.1000	0.2600	0.2100	0.3400	0.1990	0.1400	0.5000	0.1850

TOTAL DE ACCIDENTES Y SALDOS POR MES

Chihuahua	**Accidentes**	**17**	**16**	**25**	**33**	**27**	**28**	**35**	**23**	**23**	**21**	**30**	**32**
	Muertos	**6**	**6**	**15**	**8**	**11**	**9**	**9**	**10**	**9**	**1**	**4**	**20**
	Heridos	**24**	**11**	**21**	**34**	**25**	**26**	**53**	**15**	**26**	**24**	**13**	**54**
	Daños materiales (millones)	**1.0530**	**1.8100**	**1.7265**	**3.1910**	**2.0180**	**4.0270**	**1.9460**	**1.4055**	**1.7250**	**1.6660**	**3.6570**	**1.8235**

ACCIDENTES POR DÍA DE LA SEMANA Y CONDICIONES DE LUZ

2018

CHIHUAHUA

Carretera y tramo	Accidentes	Día de la semana							Condiciones de luz			
		Lunes	Martes	Miércoles	Jueves	Viernes	Sábado	Domingo	Día	Crepúsculo	Noche	Alumbrado público
Camargo - Delicias (Cuota)	Accidentes	2	4	5	2	3	3	7	12	2	12	
	Accidentes mortales	0	1	0	1	1	0	2	2	1	2	
Cd. Juárez - Janos	Accidentes	3	1	1		2		6	8		5	
	Accidentes mortales	1	0	0		0		1	0		2	
Chihuahua - El Sueco (Chihuahua - Sacramento)	Accidentes					2	1	3	4		2	
	Accidentes mortales					1	1	1	2		1	
Chihuahua - El Sueco (Sacramento - El Sueco)	Accidentes	6	6	1	2	3	3	4	15	2	8	
	Accidentes mortales	1	2	0	0	0	2	2	4	0	3	
Chihuahua - Madera (Cuota)	Accidentes	3		1	2	4	3	2	8	1	6	
	Accidentes mortales	1		0	0	2	1	0	2	0	2	
Chihuahua - Madera (Libre)	Accidentes	3	2	2		2	2	2	7	1	5	
	Accidentes mortales	0	0	1		0	0	0	0	0	1	
Chihuahua - Ojinaga	Accidentes		1	1		1	1	5	5	1	3	
	Accidentes mortales		0	0		1	1	1	1	1	1	
Chihuahua - Sacramento (Cuota)	Accidentes			2			1		2		1	
	Accidentes mortales			1			0		0		1	
Delicias - Chihuahua (Libre)	Accidentes	4	6	2	8	9	8	5	26		16	
	Accidentes mortales	0	2	0	2	0	3	1	2		6	
El Sueco - Janos	Accidentes	2		2	2	1	3	3	7	1	5	
	Accidentes mortales	0		0	0	0	2	1	2	0	1	
El Sueco - Villa Ahumada (Cuota)	Accidentes		2	1	2	1	4	3	8		5	
	Accidentes mortales		0	0	1	1	3	2	5		2	

ACCIDENTES POR DÍA DE LA SEMANA Y CONDICIONES DE LUZ

2018

CHIHUAHUA

Carretera y tramo	Accidentes	Día de la semana							Condiciones de luz			
		Lunes	Martes	Miércoles	Jueves	Viernes	Sábado	Domingo	Día	Crepúsculo	Noche	Alumbrado público
Ent. Ciudad Camargo - Saucillo	Accidentes	2			1	1	1	5	5		5	
	Accidentes mortales	0			0	0	0	1	0		1	
Ent. La Zarca - Hidalgo del Parral Lim. Edos. Dgo./Chih. - Hidalgo del Parral	Accidentes							1			1	
	Accidentes mortales							0			0	
Gómez Palacio - Corralitos (Cuota) Lim. Edos. Dgo./Chih. - T. C. (Gómez Palacio - Jiménez (Libre))	Accidentes	4		1		3			3	3	2	
	Accidentes mortales	1		0		0			0	0	1	
Gómez Palacio - Jiménez Lim. Edos. Dgo./Chih. - Jiménez	Accidentes	1	1	1					3			
	Accidentes mortales	1	0	0					1			
Hidalgo del Parral - Ent. Nuevo Palomas (Vía Corta)	Accidentes	5	4	2	2	3	2	9	13		13	1
	Accidentes mortales	2	2	1	2	2	1	1	7		4	0
Hidalgo del Parral - Guadalupe y Calvo (km 0.000 - km 35.000)	Accidentes	1			1	1	1	2	3		3	
	Accidentes mortales	0			0	0	0	0	0		0	
Hidalgo del Parral - Guadalupe y Calvo (km 50.000 - km 208.000)	Accidentes											
	Accidentes mortales											
Hidalgo del Parral - Jiménez	Accidentes	2	1	2	1		2	3	6		5	
	Accidentes mortales	1	0	0	0		0	1	1		1	
Janos - Agua Prieta T. C. (Cd. Juárez - Janos) - Lim. Edos. Chih./Son.	Accidentes	2		1		2		1	3		3	
	Accidentes mortales	0		0		0		0	0		0	
Jerónimo - Sta. Teresa	Accidentes											
	Accidentes mortales											
Jiménez - Camargo (Cuota)	Accidentes	2		2	1	1	1	2	4		5	
	Accidentes mortales	0		0	1	0	0	0	1		0	

ACCIDENTES POR DÍA DE LA SEMANA Y CONDICIONES DE LUZ

2018

CHIHUAHUA

Carretera y tramo	Accidentes	Día de la semana							Condiciones de luz			
		Lunes	Martes	Miércoles	Jueves	Viernes	Sábado	Domingo	Día	Crepúsculo	Noche	Alumbrado público
La Junta - Yécora T. C. (Chihuahua - Madera) - Lim. Edos. Chih./Son.	Accidentes			3	1	3	2	1	8		2	
	Accidentes mortales			0	0	2	1	0	2		1	
Libramiento Oriente Chihuahua (Estatal Cuota)	Accidentes		1		1	1		1	2	1	1	
	Accidentes mortales		0		0	1		0	0	0	1	
Porvenir - Cd. Juárez	Accidentes											
	Accidentes mortales											
Ramal a Aeropuerto de Chihuahua	Accidentes	1	1	1		1			1		3	
	Accidentes mortales	0	0	0		0			0		0	
Ramal a Palomas	Accidentes											
	Accidentes mortales											
Ramal a Pueblo de Allende	Accidentes	1									1	
	Accidentes mortales	0									0	
Villa Ahumada - Cd. Juárez (Libre)	Accidentes	4	5	4		3	6	10	15	1	16	
	Accidentes mortales	2	0	3		1	2	3	3	1	7	

TOTAL DE ACCIDENTES DE POR DÍA DE LA SEMANA Y CONDICIONES DE LUZ

Chihuahua	**Accidentes**	**48**	**35**	**35**	**26**	**47**	**44**	**75**	**168**	**13**	**128**	**1**
	Accidentes mortales	**10**	**7**	**6**	**7**	**12**	**17**	**17**	**35**	**3**	**38**	**0**

ACCIDENTES EN PERIODOS FESTIVOS

2018

CHIHUAHUA

Carretera y tramo	Saldos	Año nuevo 01/Ene/2018	Día de la Constitución 03/Feb/2018 05/Feb/2018	Natalicio Benito Juárez 17/Mar/2018 19/Mar/2018	Días Santos 29/Mar/2018 01/Abr/2018	Día del trabajo 01/May/2018	Batalla de Puebla 05/May/2018	Indepen-dencia 15/Sep/2018 16/Sep/2018	Día de muertos 02/Nov/2018 04/Nov/2018	Revolución 16/Nov/2018 19/Nov/2018	Navidad 22/Dic/2018 25/Dic/2018
Camargo - Delicias (Cuota)	Accidentes				1						
	Muertos				1						
	Heridos				0						
	Daños materiales (millones)				0.0000						
Cd. Juárez - Janos	Accidentes			1						1	
	Muertos			0						0	
	Heridos			0						0	
	Daños materiales (millones)			0.0150						0.0400	
Chihuahua - El Sueco (Chihuahua - Sacramento)	Accidentes			1						1	
	Muertos			4						1	
	Heridos			2						0	
	Daños materiales (millones)			0.3000						0.0100	
Chihuahua - El Sueco (Sacramento - El Sueco)	Accidentes		1	1							
	Muertos		0	2							
	Heridos		3	1							
	Daños materiales (millones)		0.0600	0.0800							
Chihuahua - Madera (Cuota)	Accidentes		1		1					1	
	Muertos		1		0					0	
	Heridos		0		0					0	
	Daños materiales (millones)		0.0150		0.0800					0.0370	
Chihuahua - Madera (Libre)	Accidentes						1				
	Muertos						0				
	Heridos						1				
	Daños materiales (millones)						0.0350				
Chihuahua - Ojinaga	Accidentes								1		
	Muertos								1		
	Heridos								0		
	Daños materiales (millones)								0.0200		

ACCIDENTES EN PERIODOS FESTIVOS

2018

CHIHUAHUA

Carretera y tramo	Saldos	Año nuevo 01/Ene/2018	Día de la Constitución 03/Feb/2018 05/Feb/2018	Natalicio Benito Juárez 17/Mar/2018 19/Mar/2018	Días Santos 29/Mar/2018 01/Abr/2018	Día del trabajo 01/May/2018	Batalla de Puebla 05/May/2018	Indepen-dencia 15/Sep/2018 16/Sep/2018	Día de muertos 02/Nov/2018 04/Nov/2018	Revolución 16/Nov/2018 19/Nov/2018	Navidad 22/Dic/2018 25/Dic/2018
Chihuahua - Sacramento (Cuota)	Accidentes										
	Muertos										
	Heridos										
	Daños materiales (millones)										
Delicias - Chihuahua (Libre)	Accidentes				1			1			
	Muertos				0			0			
	Heridos				1			0			
	Daños materiales (millones)				0.0350			0.0300			
El Sueco - Janos	Accidentes								1		
	Muertos								0		
	Heridos								0		
	Daños materiales (millones)								0.0500		
El Sueco - Villa Ahumada (Cuota)	Accidentes					1		2		1	2
	Muertos					0		1		0	7
	Heridos					1		4		0	10
	Daños materiales (millones)					0.0210		0.2750		0.0700	0.1100
Ent. Ciudad Camargo - Saucillo	Accidentes			1							
	Muertos			3							
	Heridos			1							
	Daños materiales (millones)			0.1100							
Ent. La Zarca - Hidalgo del Parral Lim. Edos. Dgo./Chih. - Hidalgo del Parral	Accidentes										
	Muertos										
	Heridos										
	Daños materiales (millones)										
Gómez Palacio - Corralitos (Cuota) Lim. Edos. Dgo./Chih. - T. C. (Gómez Palacio - Jiménez (Libre))	Accidentes										
	Muertos										
	Heridos										
	Daños materiales (millones)										

ACCIDENTES EN PERIODOS FESTIVOS

2018

CHIHUAHUA

Carretera y tramo	Saldos	Año nuevo 01/Ene/2018	Día de la Constitución 03/Feb/2018 05/Feb/2018	Natalicio Benito Juárez 17/Mar/2018 19/Mar/2018	Días Santos 29/Mar/2018 01/Abr/2018	Día del trabajo 01/May/2018	Batalla de Puebla 05/May/2018	Indepen-dencia 15/Sep/2018 16/Sep/2018	Día de muertos 02/Nov/2018 04/Nov/2018	Revolución 16/Nov/2018 19/Nov/2018	Navidad 22/Dic/2018 25/Dic/2018
Gómez Palacio - Jiménez Lim. Edos. Dgo./Chih. - Jiménez	Accidentes										
	Muertos										
	Heridos										
	Daños materiales (millones)										
Hidalgo del Parral - Ent. Nuevo Palomas (Vía Corta)	Accidentes				1			1	2		1
	Muertos				0			0	1		1
	Heridos				1			3	0		5
	Daños materiales (millones)				0.0020			0.0600	0.0710		0.0200
Hidalgo del Parral - Guadalupe y Calvo (km 0.000 - km 35.000)	Accidentes										
	Muertos										
	Heridos										
	Daños materiales (millones)										
Hidalgo del Parral - Guadalupe y Calvo (km 50.000 - km 208.000)	Accidentes										
	Muertos										
	Heridos										
	Daños materiales (millones)										
Hidalgo del Parral - Jiménez	Accidentes	1	1								
	Muertos	0	1								
	Heridos	0	0								
	Daños materiales (millones)	0.1000	0.0200								
Janos - Agua Prieta T. C. (Cd. Juárez - Janos) - Lim. Edos. Chih./Son.	Accidentes							1			
	Muertos							0			
	Heridos							0			
	Daños materiales (millones)							0.1500			
Jerónimo - Sta. Teresa	Accidentes										
	Muertos										
	Heridos										
	Daños materiales (millones)										

ACCIDENTES EN PERIODOS FESTIVOS

2018

CHIHUAHUA

Carretera y tramo	Saldos	Año nuevo 01/Ene/2018	Día de la Constitución 03/Feb/2018 05/Feb/2018	Natalicio Benito Juárez 17/Mar/2018 19/Mar/2018	Días Santos 29/Mar/2018 01/Abr/2018	Día del trabajo 01/May/2018	Batalla de Puebla 05/May/2018	Indepen-dencia 15/Sep/2018 16/Sep/2018	Día de muertos 02/Nov/2018 04/Nov/2018	Revolución 16/Nov/2018 19/Nov/2018	Navidad 22/Dic/2018 25/Dic/2018
Jiménez - Camargo (Cuota)	Accidentes				2					1	1
	Muertos				0					0	0
	Heridos				7					0	0
	Daños materiales (millones)				0.2100					1.0000	0.1000
La Junta - Yécora T. C. (Chihuahua - Madera) - Lim. Edos. Chih./Son.	Accidentes									1	
	Muertos									0	
	Heridos									0	
	Daños materiales (millones)									0.1500	
Libramiento Oriente Chihuahua (Estatal Cuota)	Accidentes				1						
	Muertos				1						
	Heridos				0						
	Daños materiales (millones)				0.0300						
Porvenir - Cd. Juárez	Accidentes										
	Muertos										
	Heridos										
	Daños materiales (millones)										
Ramal a Aeropuerto de Chihuahua	Accidentes										
	Muertos										
	Heridos										
	Daños materiales (millones)										
Ramal a Palomas	Accidentes										
	Muertos										
	Heridos										
	Daños materiales (millones)										
Ramal a Pueblo de Allende	Accidentes										
	Muertos										
	Heridos										
	Daños materiales (millones)										

ACCIDENTES EN PERIODOS FESTIVOS

2018

CHIHUAHUA

Carretera y tramo	Saldos	Año nuevo 01/Ene/2018	Día de la Constitución 03/Feb/2018 05/Feb/2018	Natalicio Benito Juárez 17/Mar/2018 19/Mar/2018	Días Santos 29/Mar/2018 01/Abr/2018	Día del trabajo 01/May/2018	Batalla de Puebla 05/May/2018	Indepen-dencia 15/Sep/2018 16/Sep/2018	Día de muertos 02/Nov/2018 04/Nov/2018	Revolución 16/Nov/2018 19/Nov/2018	Navidad 22/Dic/2018 25/Dic/2018
Villa Ahumada - Cd. Juárez (Libre)	Accidentes							1		1	2
	Muertos							1		0	2
	Heridos							0		0	3
	Daños materiales (millones)							0.0700		0.4500	0.0750

TOTAL DE ACCIDENTES EN PERIODOS FESTIVOS

Chihuahua	**Accidentes**	**1**	**3**	**4**	**7**	**1**	**1**	**6**	**4**	**7**	**6**
	Muertos	**0**	**2**	**9**	**2**	**0**	**0**	**2**	**2**	**1**	**10**
	Heridos	**0**	**3**	**4**	**9**	**1**	**1**	**7**	**0**	**0**	**18**
	Daños materiales (millones)	**0.1000**	**0.0950**	**0.5050**	**0.3570**	**0.0210**	**0.0350**	**0.5850**	**0.1410**	**1.7570**	**0.3050**

ACCIDENTES POR KILÓMETRO

2018

CHIHUAHUA

CARRETERA Y TRAMO: Camargo - Delicias (Cuota) INICIA EN KM: 70+000 FINALIZA EN KM: 137+000

ACCIDENTES	MUERTOS	HERIDOS	DAÑOS	MATERIALES
1	0	1	8,000	
1	0	1	100,000	
1	0	1	30,500	
1	0	0	180,000	
1	0	0	20,000	
2	0	2	260,000	
1	0	0	30,000	
2	0	1	140,000	

CONDUCTOR	VEHÍCULO	CAMINO	GANADO	A. NATURAL
0	1	0	0	0
1	0	0	0	0
1	0	0	0	0
1	0	0	0	0
1	0	0	0	0
1	0	2	0	1
1	0	0	0	0
2	0	0	0	0

SALDOS CAUSAS

KILÓMETRO



NÚMERO Y CLASIFICACIÓN DE ACCIDENTES

CLAVE	CLASIFICACIÓN DEL ACCIDENTE	CLAVE	CLASIFICACIÓN DEL ACCIDENTE
A	SALIDA DEL CAMINO	J	COLISIÓN CON BICICLETA
B	VOLCADURA	K	COLISIÓN SIN ESPECIFICAR
C	CHOQUE POR ALCANCE	L	COLISIÓN CONTRA VEHÍCULO
D	CHOQUE LATERAL	M	CHOQUE CONTRA SEMOVIENTE
E	CHOQUE CONTRA OBJETO FIJO	N	RELATIVO A LA CARGA
F	CHOQUE FRONTAL	O	OTROS
G	COLISIÓN CON MOTOCICLETA		- COLISIÓN CONTRA JINETE - CHOQUE CONTRA OTROS OBJETOS
H	ATROPELLAMIENTO		- CAIDA DE PASAJERO - DESPRENDIMIENTO DE EJE/NEUMÁTICO
			- INCENDIO - SIN DATO

ACCIDENTES EQUIVALENTES

♿	UN MUERTO = 6 ACCIDENTES
Δ	UN HERIDO = 2 ACCIDENTES

ACCIDENTES POR KILÓMETRO

2018

CHIHUAHUA

CARRETERA Y TRAMO: Camargo - Delicias (Cuota) INICIA EN KM: 70+000 FINALIZA EN KM: 137+000

SALDOS				CAUSAS					KILÓMETRO
ACCIDENTES	MUERTOS	HERIDOS	DAÑOS	MATERIALES	CONDUCTOR	VEHÍCULO	CAMINO	GANADO	A. NATURAL	
1	4	1	130,000		1	0	0	0	0	120
3	1	5	135,000		1	0	0	0	0	125
1	0	1	100,000		1	0	0	0	0	
1	2	0	50,000		1	0	0	0	0	
1	0	0	25,000		1	0	1	0	0	130
1	0	0	2,000,000		0	0	1	0	0	
4	0	7	76,000		3	0	1	0	0	
1	0	3	60,000		1	0	0	0	0	135
1	3	2	1	55,000		2	0	0	2	0	1	
										140
										145
										150
										155



NÚMERO Y CLASIFICACIÓN DE ACCIDENTES

CLAVE	CLASIFICACIÓN DEL ACCIDENTE
A	SALIDA DEL CAMINO
B	VOLCADURA
C	CHOQUE POR ALCANCE
D	CHOQUE LATERAL
E	CHOQUE CONTRA OBJETO FIJO
F	CHOQUE FRONTAL
G	COLISIÓN CON MOTOCICLETA
H	ATROPELLAMIENTO

CLAVE	CLASIFICACIÓN DEL ACCIDENTE
J	COLISIÓN CON BICICLETA
K	COLISIÓN SIN ESPECIFICAR
L	COLISIÓN CONTRA VEHÍCULO
M	CHOQUE CONTRA SEMOVIENTE
N	RELATIVO A LA CARGA
O	OTROS

- COLISIÓN CONTRA JINETE
- CAIDA DE PASAJERO
- INCENDIO
- CHOQUE CONTRA OTROS OBJETOS
- DESPRENDIMIENTO DE EJE/NEUMÁTICO
- SIN DATO

ACCIDENTES EQUIVALENTES

⛹	UN MUERTO = 6 ACCIDENTES
Δ	UN HERIDO = 2 ACCIDENTES

ACCIDENTES POR KILÓMETRO

2018

CHIHUAHUA

CARRETERA Y TRAMO: Cd. Juárez - Janos INICIA EN KM: 0+000 FINALIZA EN KM: 202+500

SALDOS	CAUSAS	KILÓMETRO
3 0 1 286,000	2 1 0 0 0	A D H Δ Δ
1 0 0 22,000	1 0 0 0 0	D
2 0 0 130,000	2 0 0 0 0	C K
1 2 4 190,000	1 0 0 0 0	A ♿ ♿ ♿ ♿ ♿ ♿ ♿ ♿ ♿ ♿ ♿ Δ Δ Δ Δ Δ Δ Δ
1 0 1 80,000	1 0 0 0 0	A Δ Δ
1 0 0 200,000	0 1 0 0 0	O
1 0 0 200,000 1 0 1 40,000	1 0 0 0 0 1 0 0 0 0	A A Δ Δ

ACCIDENTES | MUERTOS | HERIDOS | DAÑOS | MATERIALES | CONDUCTOR | VEHÍCULO | CAMINO | GANADO | A. NATURAL

0 5 10 15 20 25 30 35 40

5 10 15 20 25 30 35 40 45 50 55 60 65 70 75 80 85 90

NÚMERO Y CLASIFICACIÓN DE ACCIDENTES

CLAVE	CLASIFICACIÓN DEL ACCIDENTE	CLAVE	CLASIFICACIÓN DEL ACCIDENTE
A	SALIDA DEL CAMINO	J	COLISIÓN CON BICICLETA
B	VOLCADURA	K	COLISIÓN SIN ESPECIFICAR
C	CHOQUE POR ALCANCE	L	COLISIÓN CONTRA VEHÍCULO
D	CHOQUE LATERAL	M	CHOQUE CONTRA SEMOVIENTE
E	CHOQUE CONTRA OBJETO FIJO	N	RELATIVO A LA CARGA
F	CHOQUE FRONTAL	O	OTROS
G	COLISIÓN CON MOTOCICLETA		- COLISIÓN CONTRA JINETE - CHOQUE CONTRA OTROS OBJETOS - CAIDA DE PASAJERO - DESPRENDIMIENTO DE EJE/NEUMÁTICO - INCENDIO - SIN DATO
H	ATROPELLAMIENTO		

ACCIDENTES EQUIVALENTES

♿	UN MUERTO = 6 ACCIDENTES
Δ	UN HERIDO = 2 ACCIDENTES

ACCIDENTES POR KILÓMETRO

2018

CHIHUAHUA

CARRETERA Y TRAMO: Cd. Juárez - Janos INICIA EN KM: 0+000 FINALIZA EN KM: 202+500

SALDOS				CAUSAS				
ACCIDENTES	MUERTOS	HERIDOS	DAÑOS MATERIALES	CONDUCTOR	VEHÍCULO	CAMINO	GANADO	A. NATURAL
1	0	2	70,000	1	0	0	0	0



CLAVE	CLASIFICACIÓN DEL ACCIDENTE
A	SALIDA DEL CAMINO
B	VOLCADURA
C	CHOQUE POR ALCANCE
D	CHOQUE LATERAL
E	CHOQUE CONTRA OBJETO FIJO
F	CHOQUE FRONTAL
G	COLISIÓN CON MOTOCICLETA
H	ATROPELLAMIENTO

CLAVE	CLASIFICACIÓN DEL ACCIDENTE
J	COLISIÓN CON BICICLETA
K	COLISIÓN SIN ESPECIFICAR
L	COLISIÓN CONTRA VEHÍCULO
M	CHOQUE CONTRA SEMOVIENTE
N	RELATIVO A LA CARGA
O	OTROS

- COLISIÓN CONTRA JINETE
- CAIDA DE PASAJERO
- INCENDIO
- CHOQUE CONTRA OTROS OBJETOS
- DESPRENDIMIENTO DE EJE/NEUMÁTICO
- SIN DATO

ACCIDENTES EQUIVALENTES

♿	UN MUERTO = 6 ACCIDENTES
Δ	UN HERIDO = 2 ACCIDENTES

ACCIDENTES POR KILÓMETRO

2018

CHIHUAHUA

CARRETERA Y TRAMO: Cd. Juárez - Janos INICIA EN KM: 0+000 FINALIZA EN KM: 202+500

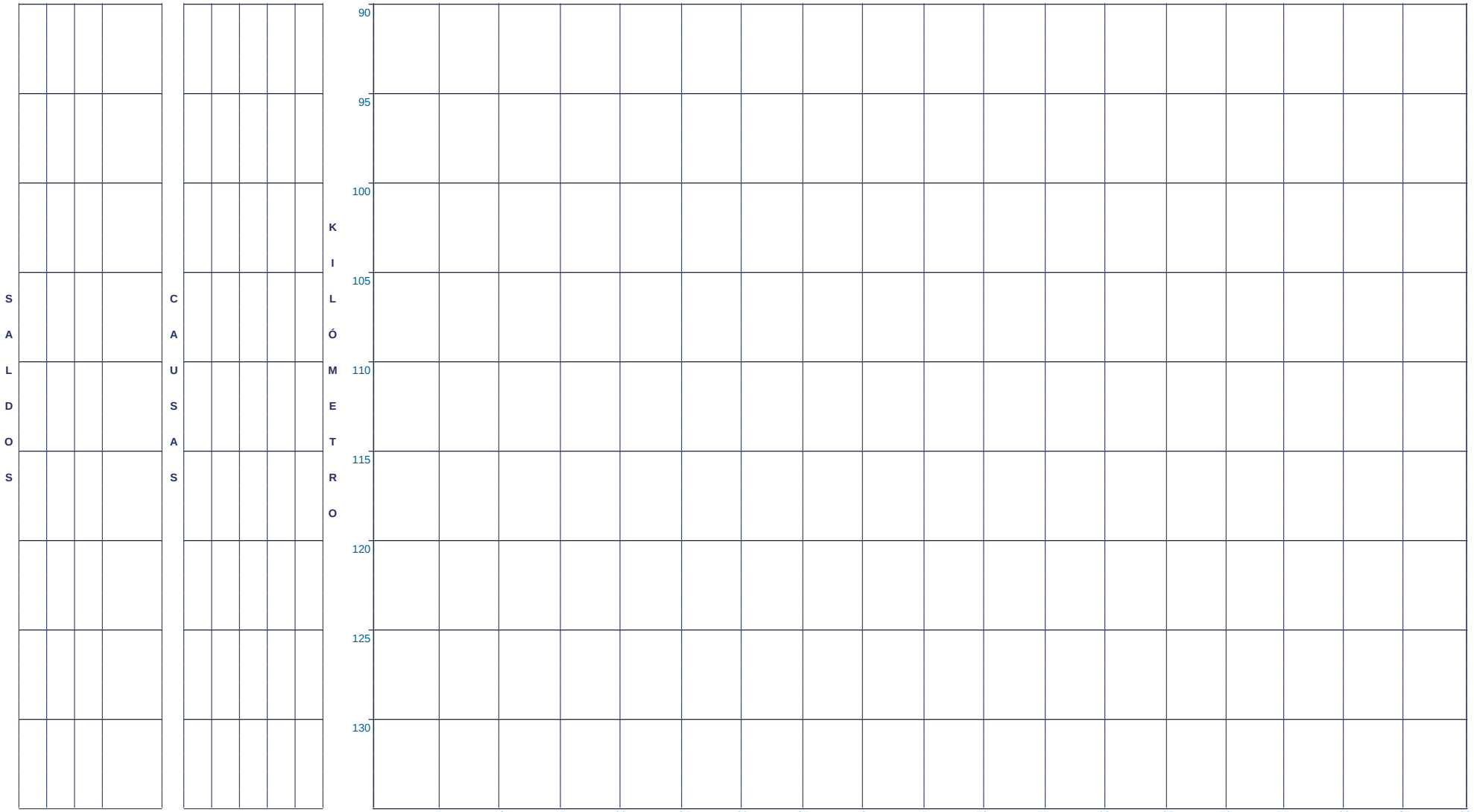

CLAVE	CLASIFICACIÓN DEL ACCIDENTE
A	SALIDA DEL CAMINO
B	VOLCADURA
C	CHOQUE POR ALCANCE
D	CHOQUE LATERAL
E	CHOQUE CONTRA OBJETO FIJO
F	CHOQUE FRONTAL
G	COLISIÓN CON MOTOCICLETA
H	ATROPELLAMIENTO

CLAVE	CLASIFICACIÓN DEL ACCIDENTE
J	COLISIÓN CON BICICLETA
K	COLISIÓN SIN ESPECIFICAR
L	COLISIÓN CONTRA VEHÍCULO
M	CHOQUE CONTRA SEMOVIENTE
N	RELATIVO A LA CARGA
O	OTROS

- COLISIÓN CONTRA JINETE
- CAIDA DE PASAJERO
- INCENDIO
- CHOQUE CONTRA OTROS OBJETOS
- DESPRENDIMIENTO DE EJE/NEUMÁTICO
- SIN DATO

ACCIDENTES EQUIVALENTES

♿	UN MUERTO = 6 ACCIDENTES
Δ	UN HERIDO = 2 ACCIDENTES

ACCIDENTES POR KILÓMETRO

2018

CHIHUAHUA

CARRETERA Y TRAMO: Cd. Juárez - Janos INICIA EN KM: 0+000 FINALIZA EN KM: 202+500

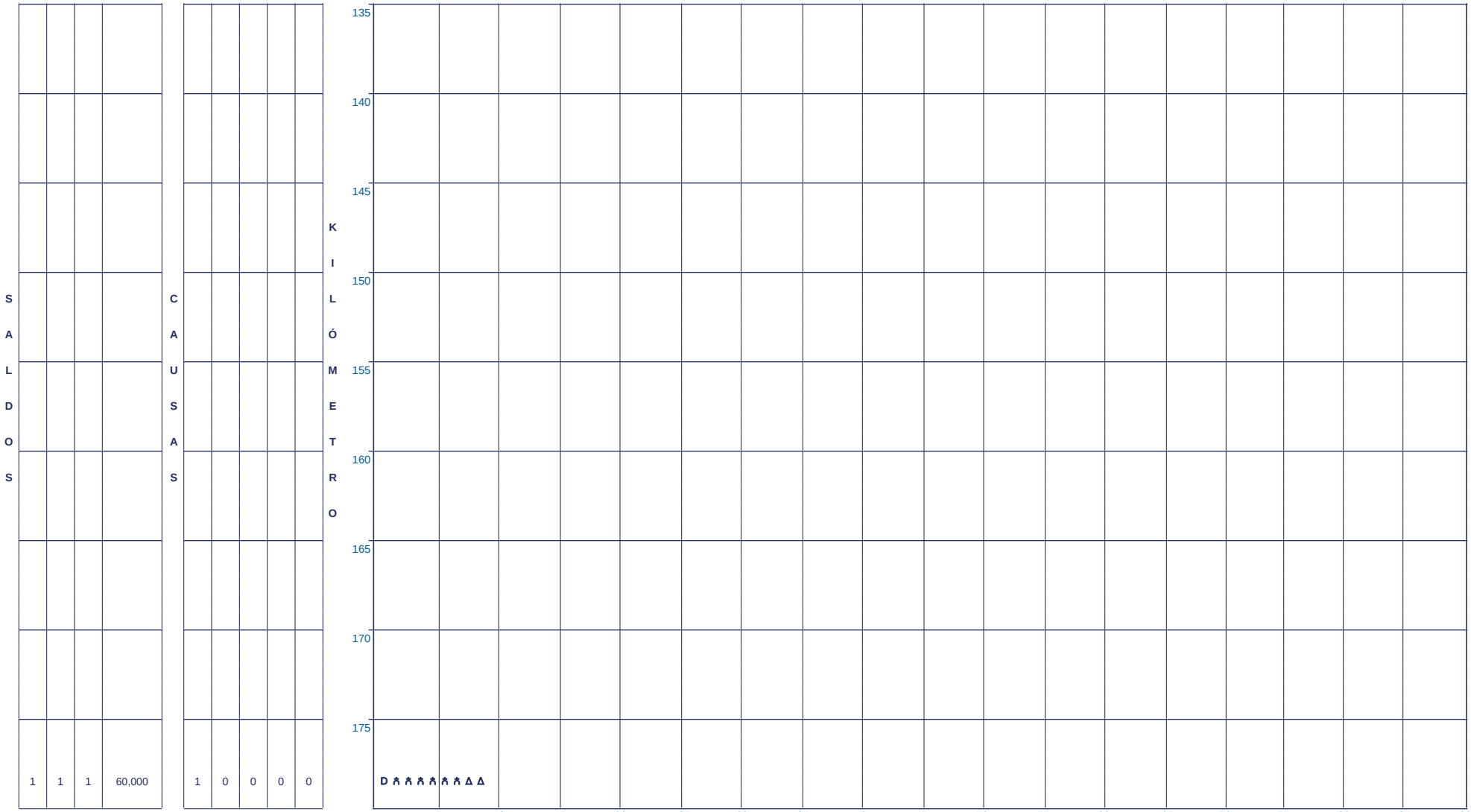

CLAVE	CLASIFICACIÓN DEL ACCIDENTE
A	SALIDA DEL CAMINO
B	VOLCADURA
C	CHOQUE POR ALCANCE
D	CHOQUE LATERAL
E	CHOQUE CONTRA OBJETO FIJO
F	CHOQUE FRONTAL
G	COLISIÓN CON MOTOCICLETA
H	ATROPELLAMIENTO

CLAVE	CLASIFICACIÓN DEL ACCIDENTE
J	COLISIÓN CON BICICLETA
K	COLISIÓN SIN ESPECIFICAR
L	COLISIÓN CONTRA VEHÍCULO
M	CHOQUE CONTRA SEMOVIENTE
N	RELATIVO A LA CARGA
O	OTROS

- COLISIÓN CONTRA JINETE
- CAIDA DE PASAJERO
- INCENDIO
- CHOQUE CONTRA OTROS OBJETOS
- DESPRENDIMIENTO DE EJE/NEUMÁTICO
- SIN DATO

ACCIDENTES EQUIVALENTES

- UN MUERTO = 6 ACCIDENTES
- Δ UN HERIDO = 2 ACCIDENTES

ACCIDENTES POR KILÓMETRO

2018

CHIHUAHUA

CARRETERA Y TRAMO: Cd. Juárez - Janos INICIA EN KM: 0+000 FINALIZA EN KM: 202+500

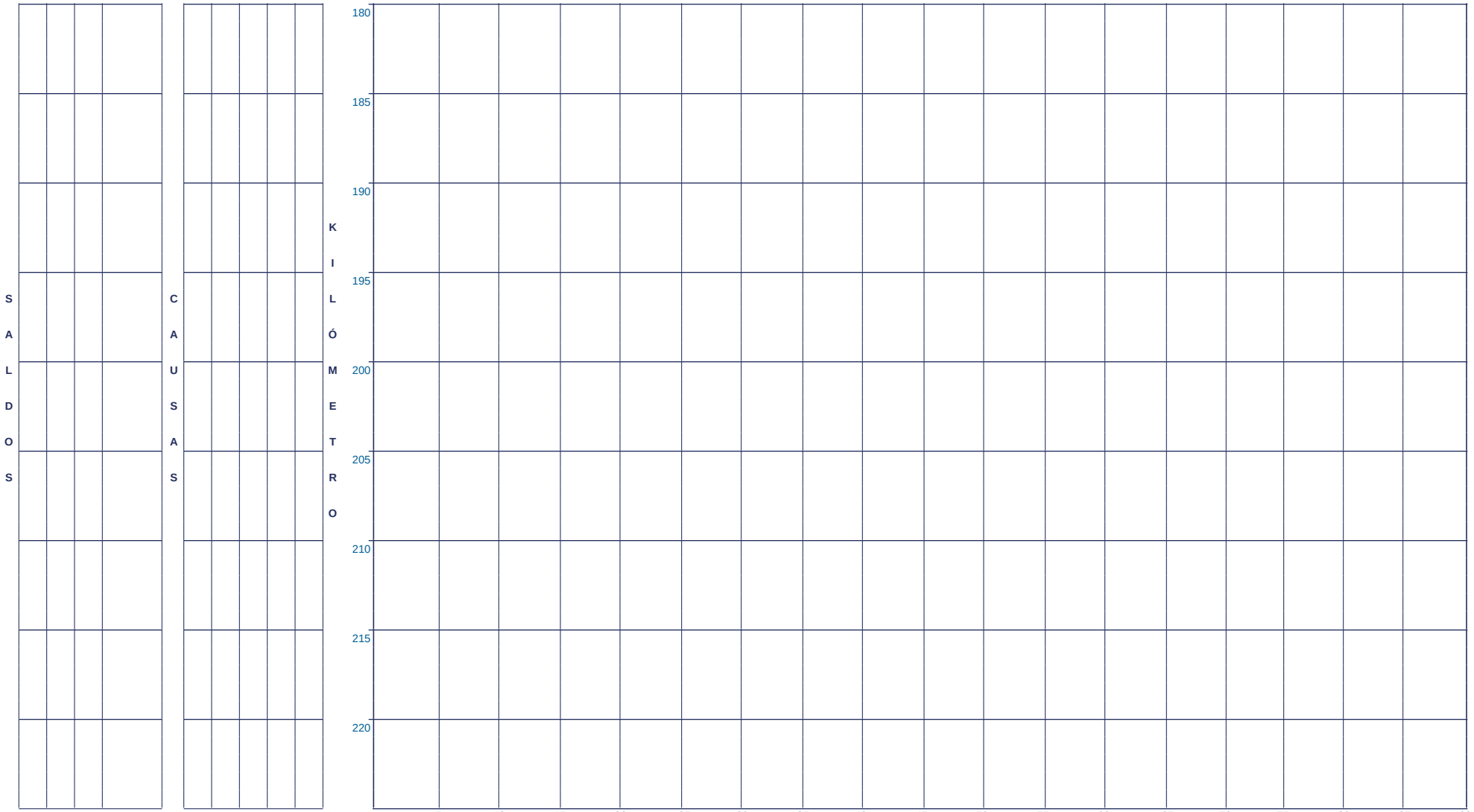

CLAVE	CLASIFICACIÓN DEL ACCIDENTE
A	SALIDA DEL CAMINO
B	VOLCADURA
C	CHOQUE POR ALCANCE
D	CHOQUE LATERAL
E	CHOQUE CONTRA OBJETO FIJO
F	CHOQUE FRONTAL
G	COLISIÓN CON MOTOCICLETA
H	ATROPELLAMIENTO

CLAVE	CLASIFICACIÓN DEL ACCIDENTE
J	COLISIÓN CON BICICLETA
K	COLISIÓN SIN ESPECIFICAR
L	COLISIÓN CONTRA VEHÍCULO
M	CHOQUE CONTRA SEMOVIENTE
N	RELATIVO A LA CARGA
O	OTROS

- COLISIÓN CONTRA JINETE
- CAIDA DE PASAJERO
- INCENDIO
- CHOQUE CONTRA OTROS OBJETOS
- DESPRENDIMIENTO DE EJE/NEUMÁTICO
- SIN DATO

ACCIDENTES EQUIVALENTES

♿	UN MUERTO = 6 ACCIDENTES
Δ	UN HERIDO = 2 ACCIDENTES

ACCIDENTES POR KILÓMETRO

2018

CHIHUAHUA

CARRETERA Y TRAMO: Chihuahua - El Sueco (Chihuahua - Sacramento) INICIA EN KM: 0+000 FINALIZA EN KM: 14+800

ACCIDENTES	MUERTOS	HERIDOS	DAÑOS	MATERIALES
12	02	10	5,000	
1	0	0	150,000	
2	4	2	650,000	

CONDUCTOR	VEHÍCULO	CAMINO	GANADO	A. NATURAL
12	00	01	00	00
1	0	0	1	0
2	0	0	0	0

SALDOS

CAUSAS

KILÓMETRO

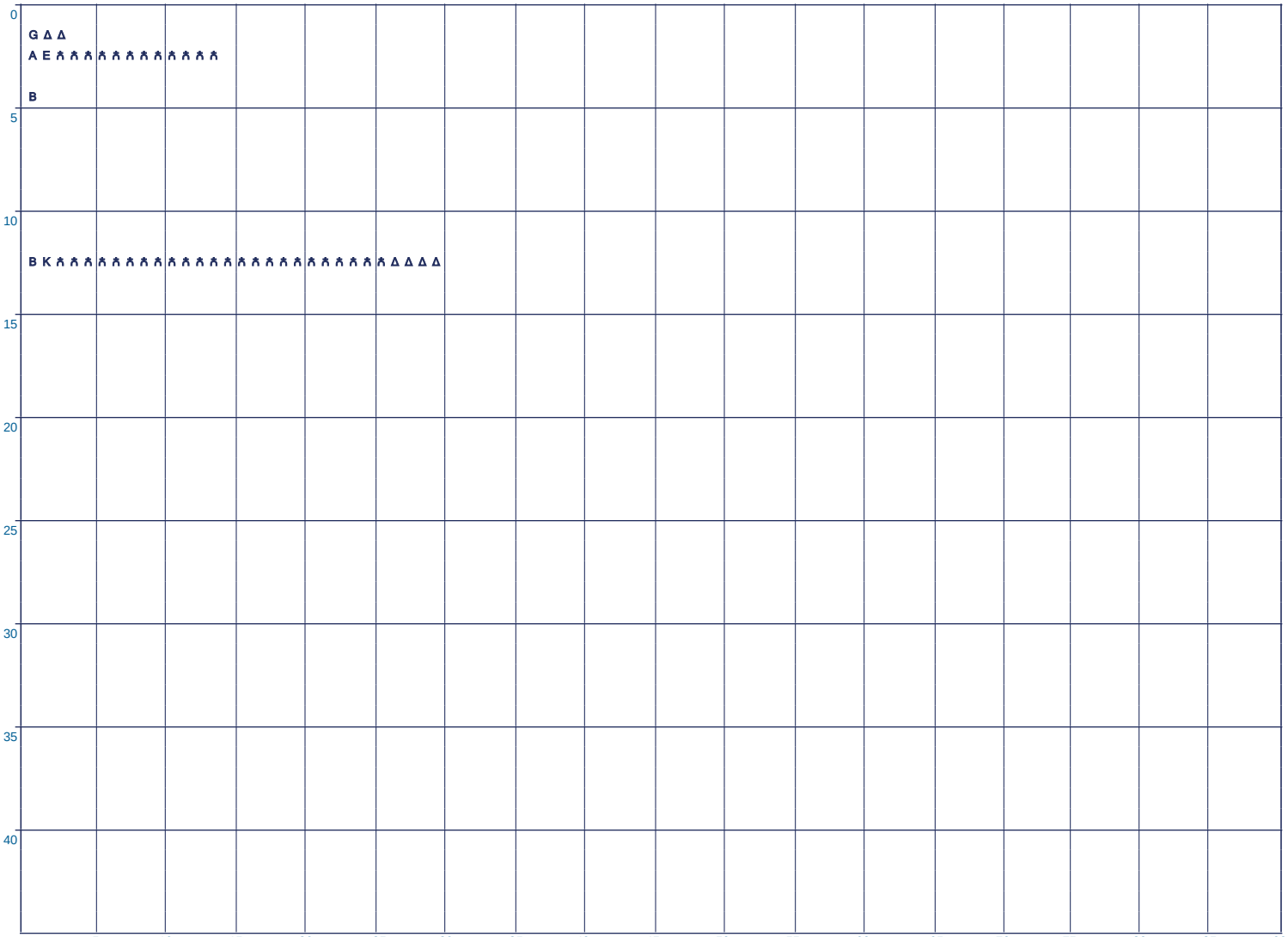

NÚMERO Y CLASIFICACIÓN DE ACCIDENTES

CLAVE	CLASIFICACIÓN DEL ACCIDENTE
A	SALIDA DEL CAMINO
B	VOLCADURA
C	CHOQUE POR ALCANCE
D	CHOQUE LATERAL
E	CHOQUE CONTRA OBJETO FIJO
F	CHOQUE FRONTAL
G	COLISIÓN CON MOTOCICLETA
H	ATROPELLAMIENTO

CLAVE	CLASIFICACIÓN DEL ACCIDENTE
J	COLISIÓN CON BICICLETA
K	COLISIÓN SIN ESPECIFICAR
L	COLISIÓN CONTRA VEHÍCULO
M	CHOQUE CONTRA SEMOVIENTE
N	RELATIVO A LA CARGA
O	OTROS

- COLISIÓN CONTRA JINETE
- CAIDA DE PASAJERO
- INCENDIO
- CHOQUE CONTRA OTROS OBJETOS
- DESPRENDIMIENTO DE EJE/NEUMÁTICO
- SIN DATO

ACCIDENTES EQUIVALENTES

♿	UN MUERTO = 6 ACCIDENTES
Δ	UN HERIDO = 2 ACCIDENTES

ACCIDENTES POR KILÓMETRO

2018

CHIHUAHUA

CARRETERA Y TRAMO: Chihuahua - El Sueco (Sacramento - El Sueco) INICIA EN KM: 31+000 FINALIZA EN KM: 151+700

SALDOS				CAUSAS					KILÓMETRO	
ACCIDENTES	MUERTOS	HERIDOS	DAÑOS	MATERIALES	CONDUCTOR	VEHÍCULO	CAMINO	GANADO	A. NATURAL	
2	0	2	25,500		2	0	0	0	0	30
1	0	3	60,000		0	1	0	0	0	
1	1	0	80,000		1	0	0	0	0	
1	0	2	120,000		1	0	0	0	0	35
										40
										45
1	0	1	60,000		1	0	0	0	0	50
1	0	1	300,000		1	0	0	0	0	
1	0	0	20,000		1	0	0	0	0	55
1	2	3	60,000		1	0	0	0	0	60
1	0	3	80,000		1	0	1	0	1	
1	0	0	25,000		0	1	0	0	0	65
1	0	0	160,000		1	0	0	0	0	
										70

5 10 15 20 25 30 35 40 45 50 55 60 65 70 75 80 85 90

NÚMERO Y CLASIFICACIÓN DE ACCIDENTES

CLAVE	CLASIFICACIÓN DEL ACCIDENTE	CLAVE	CLASIFICACIÓN DEL ACCIDENTE
A	SALIDA DEL CAMINO	J	COLISIÓN CON BICICLETA
B	VOLCADURA	K	COLISIÓN SIN ESPECIFICAR
C	CHOQUE POR ALCANCE	L	COLISIÓN CONTRA VEHÍCULO
D	CHOQUE LATERAL	M	CHOQUE CONTRA SEMOVIENTE
E	CHOQUE CONTRA OBJETO FIJO	N	RELATIVO A LA CARGA
F	CHOQUE FRONTAL	O	OTROS
G	COLISIÓN CON MOTOCICLETA		- COLISIÓN CONTRA JINETE - CHOQUE CONTRA OTROS OBJETOS - CAIDA DE PASAJERO - DESPRENDIMIENTO DE EJE/NEUMÁTICO - INCENDIO - SIN DATO
H	ATROPELLAMIENTO		

ACCIDENTES EQUIVALENTES

🧍	UN MUERTO = 6 ACCIDENTES
Δ	UN HERIDO = 2 ACCIDENTES

ACCIDENTES POR KILÓMETRO

2018

CHIHUAHUA

CARRETERA Y TRAMO: Chihuahua - El Sueco (Sacramento - El Sueco) INICIA EN KM: 31+000 FINALIZA EN KM: 151+700

SALDOS				CAUSAS					KILÓMETRO	
ACCIDENTES	MUERTOS	HERIDOS	DAÑOS	MATERIALES	CONDUCTOR	VEHÍCULO	CAMINO	GANADO	A. NATURAL	
1	0	0	50,000		1	0	0	0	0	85
1	1	1	35,000		1	0	0	0	0	
1	0	0	50,000		1	0	0	0	0	90
1	0	1	40,000		1	0	0	0	0	
1	0	0	150,000		1	0	0	0	0	95
1	0	0	70,000		1	0	0	0	0	100
2	3	2	120,000		1	1	0	0	0	105
1	0	2	70,000		1	0	0	0	0	110
										115

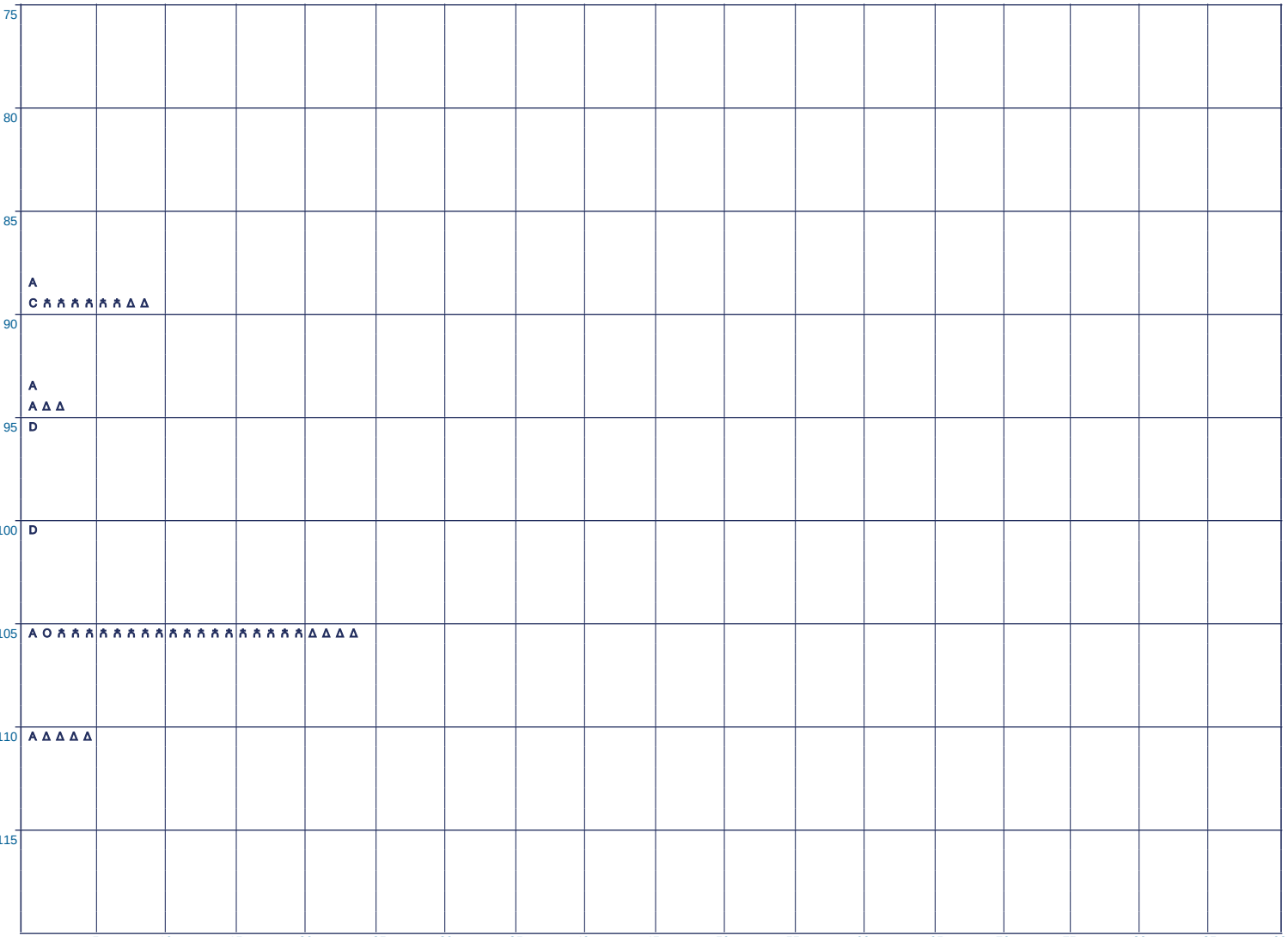

NÚMERO Y CLASIFICACIÓN DE ACCIDENTES

CLAVE	CLASIFICACIÓN DEL ACCIDENTE	CLAVE	CLASIFICACIÓN DEL ACCIDENTE
A	SALIDA DEL CAMINO	J	COLISIÓN CON BICICLETA
B	VOLCADURA	K	COLISIÓN SIN ESPECIFICAR
C	CHOQUE POR ALCANCE	L	COLISIÓN CONTRA VEHÍCULO
D	CHOQUE LATERAL	M	CHOQUE CONTRA SEMOVIENTE
E	CHOQUE CONTRA OBJETO FIJO	N	RELATIVO A LA CARGA
F	CHOQUE FRONTAL	O	OTROS
G	COLISIÓN CON MOTOCICLETA		- COLISIÓN CONTRA JINETE - CHOQUE CONTRA OTROS OBJETOS - CAIDA DE PASAJERO - DESPRENDIMIENTO DE EJE/NEUMÁTICO - INCENDIO - SIN DATO
H	ATROPELLAMIENTO		

ACCIDENTES EQUIVALENTES

- UN MUERTO = 6 ACCIDENTES
- Δ UN HERIDO = 2 ACCIDENTES

ACCIDENTES POR KILÓMETRO

2018

CHIHUAHUA

CARRETERA Y TRAMO: Chihuahua - El Sueco (Sacramento - El Sueco) INICIA EN KM: 31+000 FINALIZA EN KM: 151+700

SALDOS				CAUSAS					KILÓMETRO
ACCIDENTES	MUERTOS	HERIDOS	DAÑOS	MATERIALES	CONDUCTOR	VEHÍCULO	CAMINO	GANADO	A. NATURAL	
1	0	2	100,000		1	0	0	0	0	120
										125
										130
										135
1	0	2	40,000		1	0	0	0	0	140
1	1	1	50,000		1	0	0	0	0	145
1	2	0	50,000		1	0	0	0	0	150
										155
										160



NÚMERO Y CLASIFICACIÓN DE ACCIDENTES

CLAVE	CLASIFICACIÓN DEL ACCIDENTE
A	SALIDA DEL CAMINO
B	VOLCADURA
C	CHOQUE POR ALCANCE
D	CHOQUE LATERAL
E	CHOQUE CONTRA OBJETO FIJO
F	CHOQUE FRONTAL
G	COLISIÓN CON MOTOCICLETA
H	ATROPELLAMIENTO

CLAVE	CLASIFICACIÓN DEL ACCIDENTE
J	COLISIÓN CON BICICLETA
K	COLISIÓN SIN ESPECIFICAR
L	COLISIÓN CONTRA VEHÍCULO
M	CHOQUE CONTRA SEMOVIENTE
N	RELATIVO A LA CARGA
O	OTROS

- COLISIÓN CONTRA JINETE
- CAIDA DE PASAJERO
- INCENDIO
- CHOQUE CONTRA OTROS OBJETOS
- DESPRENDIMIENTO DE EJE/NEUMÁTICO
- SIN DATO

ACCIDENTES EQUIVALENTES

🚶	UN MUERTO = 6 ACCIDENTES
Δ	UN HERIDO = 2 ACCIDENTES

ACCIDENTES POR KILÓMETRO

2018

CHIHUAHUA

CARRETERA Y TRAMO: Chihuahua - Madera (Cuota) INICIA EN KM: 0+000 FINALIZA EN KM: 103+500

SALDOS				CAUSAS					KILÓMETRO
ACCIDENTES	MUERTOS	HERIDOS	DAÑOS	MATERIALES	CONDUCTOR	VEHÍCULO	CAMINO	GANADO	A. NATURAL	
2	0	0	137,000		2	0	1	0	0	10
1	0	1	60,000		1	0	0	0	0	20
1	2	2	30,000		1	0	0	0	0	
1	2	1	230,000		1	0	0	0	0	
1	0	0	20,000		1	0	0	0	0	25
1	0	0	28,000		1	0	0	0	0	30
1	0	0	80,000		1	0	0	0	0	
1	0	4	50,000		1	0	1	0	1	
1	0	3	25,000		1	0	1	0	0	35
1	1	0	15,000		1	0	2	0	0	
1	0	0	50,000		1	0	2	0	0	40

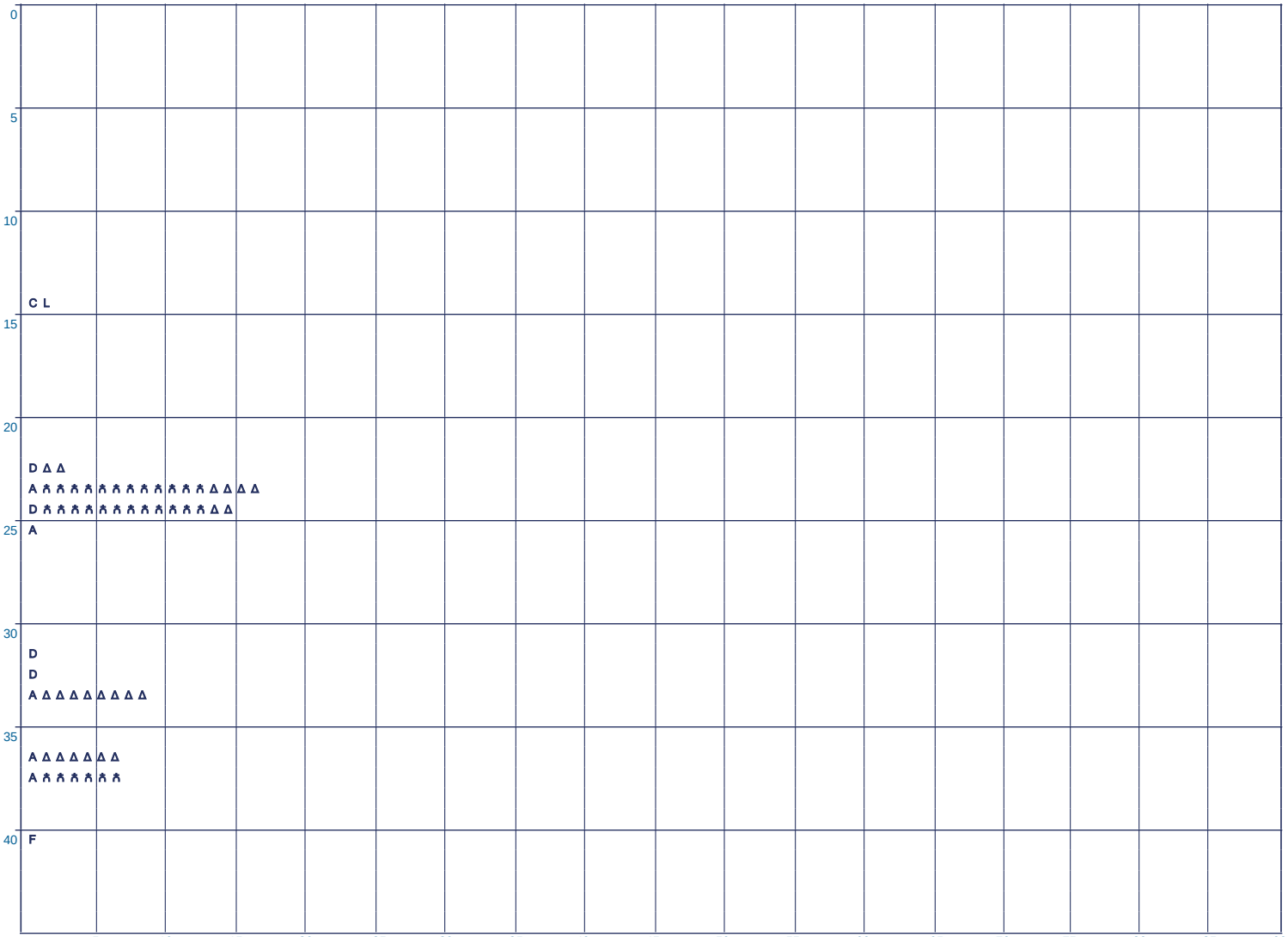

NÚMERO Y CLASIFICACIÓN DE ACCIDENTES

CLAVE	CLASIFICACIÓN DEL ACCIDENTE
A	SALIDA DEL CAMINO
B	VOLCADURA
C	CHOQUE POR ALCANCE
D	CHOQUE LATERAL
E	CHOQUE CONTRA OBJETO FIJO
F	CHOQUE FRONTAL
G	COLISIÓN CON MOTOCICLETA
H	ATROPELLAMIENTO

CLAVE	CLASIFICACIÓN DEL ACCIDENTE
J	COLISIÓN CON BICICLETA
K	COLISIÓN SIN ESPECIFICAR
L	COLISIÓN CONTRA VEHÍCULO
M	CHOQUE CONTRA SEMOVIENTE
N	RELATIVO A LA CARGA
O	OTROS

- COLISIÓN CONTRA JINETE
- CAIDA DE PASAJERO
- INCENDIO
- CHOQUE CONTRA OTROS OBJETOS
- DESPRENDIMIENTO DE EJE/NEUMÁTICO
- SIN DATO

ACCIDENTES EQUIVALENTES

🚶	UN MUERTO = 6 ACCIDENTES
Δ	UN HERIDO = 2 ACCIDENTES

ACCIDENTES POR KILÓMETRO

2018

CHIHUAHUA

CARRETERA Y TRAMO: Chihuahua - Madera (Cuota) INICIA EN KM: 0+000 FINALIZA EN KM: 103+500

KILÓMETRO	SALDOS					CAUSAS				
	ACCIDENTES	MUERTOS	HERIDOS	DAÑOS	MATERIALES	CONDUCTOR	VEHÍCULO	CAMINO	GANADO	A. NATURAL
65	1	0	1	30,000		1	0	1	0	0
80	1	0	4	60,000		1	0	0	0	0

E Δ Δ

D Δ Δ Δ Δ Δ Δ Δ Δ

45 50 55 60 65 70 75 80 85

5 10 15 20 25 30 35 40 45 50 55 60 65 70 75 80 85 90

NÚMERO Y CLASIFICACIÓN DE ACCIDENTES

CLAVE	CLASIFICACIÓN DEL ACCIDENTE
A	SALIDA DEL CAMINO
B	VOLCADURA
C	CHOQUE POR ALCANCE
D	CHOQUE LATERAL
E	CHOQUE CONTRA OBJETO FIJO
F	CHOQUE FRONTAL
G	COLISIÓN CON MOTOCICLETA
H	ATROPELLAMIENTO

CLAVE	CLASIFICACIÓN DEL ACCIDENTE
J	COLISIÓN CON BICICLETA
K	COLISIÓN SIN ESPECIFICAR
L	COLISIÓN CONTRA VEHÍCULO
M	CHOQUE CONTRA SEMOVIENTE
N	RELATIVO A LA CARGA
O	OTROS

- COLISIÓN CONTRA JINETE
- CAIDA DE PASAJERO
- INCENDIO
- CHOQUE CONTRA OTROS OBJETOS
- DESPRENDIMIENTO DE EJE/NEUMÁTICO
- SIN DATO

ACCIDENTES EQUIVALENTES

♿	UN MUERTO = 6 ACCIDENTES
Δ	UN HERIDO = 2 ACCIDENTES

ACCIDENTES POR KILÓMETRO

2018

CHIHUAHUA

CARRETERA Y TRAMO: Chihuahua - Madera (Cuota) INICIA EN KM: 0+000 FINALIZA EN KM: 103+500

SALDOS					CAUSAS					KILÓMETRO
ACCIDENTES	MUERTOS	HERIDOS	DAÑOS	MATERIALES	CONDUCTOR	VEHÍCULO	CAMINO	GANADO	A. NATURAL	
1	1	4	60,000		1	0	0	0	0	90
										95
										100
										105
										110
										115
										120
										125
										130



5 10 15 20 25 30 35 40 45 50 55 60 65 70 75 80 85 90

NÚMERO Y CLASIFICACIÓN DE ACCIDENTES

CLAVE	CLASIFICACIÓN DEL ACCIDENTE	CLAVE	CLASIFICACIÓN DEL ACCIDENTE
A	SALIDA DEL CAMINO	J	COLISIÓN CON BICICLETA
B	VOLCADURA	K	COLISIÓN SIN ESPECIFICAR
C	CHOQUE POR ALCANCE	L	COLISIÓN CONTRA VEHÍCULO
D	CHOQUE LATERAL	M	CHOQUE CONTRA SEMOVIENTE
E	CHOQUE CONTRA OBJETO FIJO	N	RELATIVO A LA CARGA
F	CHOQUE FRONTAL	O	OTROS
G	COLISIÓN CON MOTOCICLETA		- COLISIÓN CONTRA JINETE - CHOQUE CONTRA OTROS OBJETOS
H	ATROPELLAMIENTO		- CAIDA DE PASAJERO - DESPRENDIMIENTO DE EJE/NEUMÁTICO
			- INCENDIO - SIN DATO

ACCIDENTES EQUIVALENTES

🧍	UN MUERTO = 6 ACCIDENTES
Δ	UN HERIDO = 2 ACCIDENTES

ACCIDENTES POR KILÓMETRO

2018

CHIHUAHUA

CARRETERA Y TRAMO: Chihuahua - Madera (Libre) INICIA EN KM: 103+500 FINALIZA EN KM: 150+800

SALDOS	CAUSAS	KILÓMETRO	ACCIDENTES	MUERTOS	HERIDOS	DAÑOS	MATERIALES	CONDUCTOR	VEHÍCULO	CAMINO	GANADO	A. NATURAL
		100										
		105										
		110	2	2	1		125,000	2	0	0	0	0
1 1	1 1	115	1 1	0 0	0 3		80,000 15,000	1 1	0 0	0 0	0 0	0 0
1	1	120	1	0	2		30,000	1	0	2	0	1
1	1	125	1	0	1		32,000	1	0	0	0	0
		130										
2 1	2 1	135	2 1	0 0	3 0		105,000 65,000	2 2	0 0	0 0	0 0	0 0
1 1	1 1	140	1 1	0 0	2 2		65,500 20,000	1 1	0 0	0 1	0 0	0 1

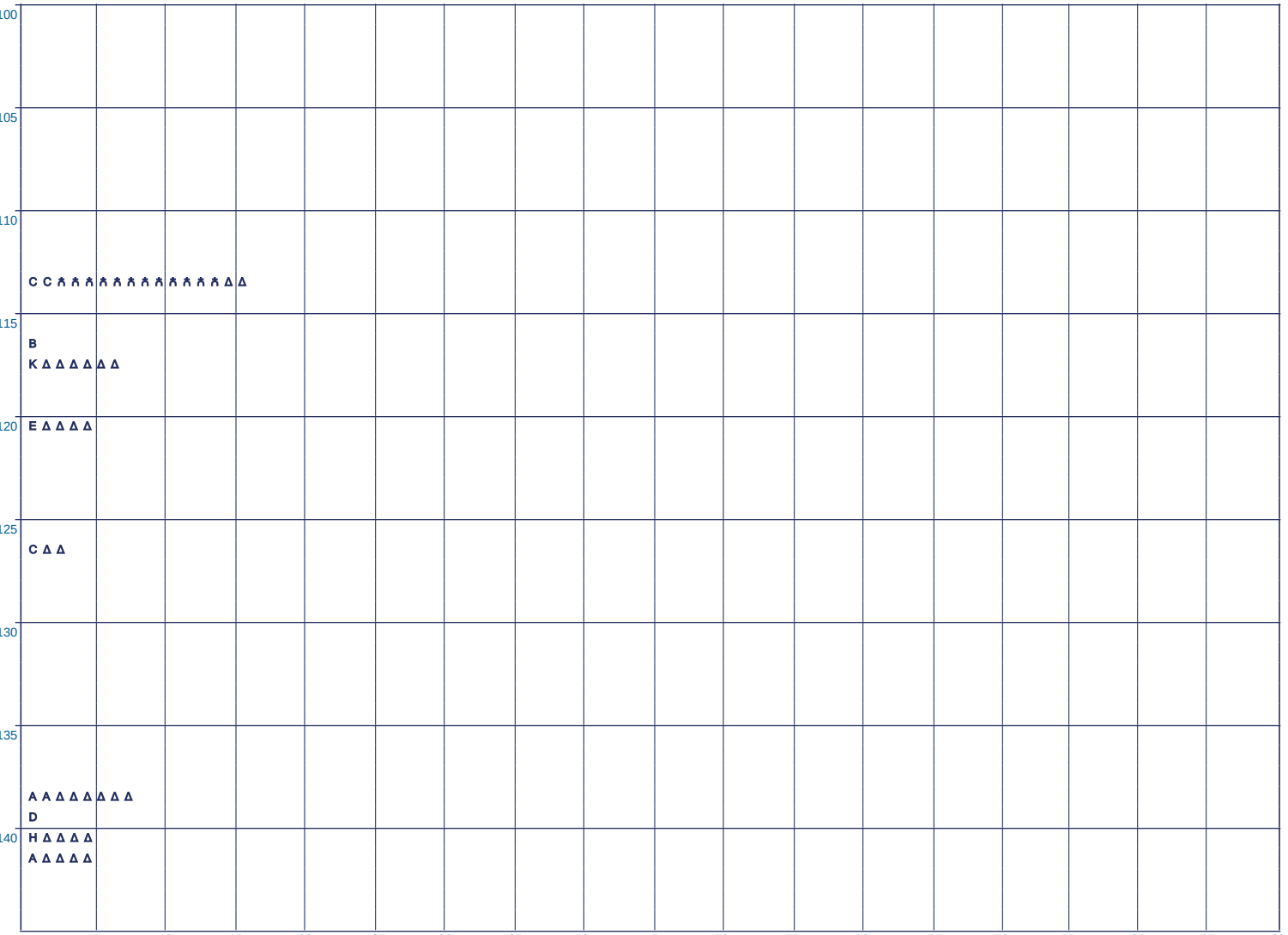

NÚMERO Y CLASIFICACIÓN DE ACCIDENTES

CLAVE	CLASIFICACIÓN DEL ACCIDENTE
A	SALIDA DEL CAMINO
B	VOLCADURA
C	CHOQUE POR ALCANCE
D	CHOQUE LATERAL
E	CHOQUE CONTRA OBJETO FIJO
F	CHOQUE FRONTAL
G	COLISIÓN CON MOTOCICLETA
H	ATROPELLAMIENTO

CLAVE	CLASIFICACIÓN DEL ACCIDENTE
J	COLISIÓN CON BICICLETA
K	COLISIÓN SIN ESPECIFICAR
L	COLISIÓN CONTRA VEHÍCULO
M	CHOQUE CONTRA SEMOVIENTE
N	RELATIVO A LA CARGA
O	OTROS

- COLISIÓN CONTRA JINETE
- CAIDA DE PASAJERO
- INCENDIO
- CHOQUE CONTRA OTROS OBJETOS
- DESPRENDIMIENTO DE EJE/NEUMÁTICO
- SIN DATO

ACCIDENTES EQUIVALENTES

🚶	UN MUERTO = 6 ACCIDENTES
Δ	UN HERIDO = 2 ACCIDENTES

ACCIDENTES POR KILÓMETRO

2018

CHIHUAHUA

CARRETERA Y TRAMO: Chihuahua - Madera (Libre) INICIA EN KM: 103+500 FINALIZA EN KM: 150+800

SALDOS					CAUSAS					KILÓMETRO
ACCIDENTES	MUERTOS	HERIDOS	DAÑOS	MATERIALES	CONDUCTOR	VEHÍCULO	CAMINO	GANADO	A. NATURAL	
1	0	0	35,000		1	0	0	0	0	145
1	0	2	40,000		1	0	0	0	0	
										150
										155
										160
										165
										170
										175
										180
										185

B
C Δ Δ Δ Δ

5 10 15 20 25 30 35 40 45 50 55 60 65 70 75 80 85 90

NÚMERO Y CLASIFICACIÓN DE ACCIDENTES

CLAVE	CLASIFICACIÓN DEL ACCIDENTE	CLAVE	CLASIFICACIÓN DEL ACCIDENTE
A	SALIDA DEL CAMINO	J	COLISIÓN CON BICICLETA
B	VOLCADURA	K	COLISIÓN SIN ESPECIFICAR
C	CHOQUE POR ALCANCE	L	COLISIÓN CONTRA VEHÍCULO
D	CHOQUE LATERAL	M	CHOQUE CONTRA SEMOVIENTE
E	CHOQUE CONTRA OBJETO FIJO	N	RELATIVO A LA CARGA
F	CHOQUE FRONTAL	O	OTROS
G	COLISIÓN CON MOTOCICLETA		- COLISIÓN CONTRA JINETE - CHOQUE CONTRA OTROS OBJETOS
H	ATROPELLAMIENTO		- CAIDA DE PASAJERO - DESPRENDIMIENTO DE EJE/NEUMÁTICO
			- INCENDIO - SIN DATO

ACCIDENTES EQUIVALENTES

♿	UN MUERTO = 6 ACCIDENTES
Δ	UN HERIDO = 2 ACCIDENTES

ACCIDENTES POR KILÓMETRO

2018

CHIHUAHUA

CARRETERA Y TRAMO: Chihuahua - Ojinaga INICIA EN KM: 0+000 FINALIZA EN KM: 227+000

SALDOS				CAUSAS					KILÓMETRO
ACCIDENTES	MUERTOS	HERIDOS	DAÑOS MATERIALES	CONDUCTOR	VEHÍCULO	CAMINO	GANADO	A. NATURAL	
1	0	1	15,000	1	0	0	0	0	10
1	0	5	80,000	0	0	0	0	0	30



NÚMERO Y CLASIFICACIÓN DE ACCIDENTES

CLAVE	CLASIFICACIÓN DEL ACCIDENTE	CLAVE	CLASIFICACIÓN DEL ACCIDENTE
A	SALIDA DEL CAMINO	J	COLISIÓN CON BICICLETA
B	VOLCADURA	K	COLISIÓN SIN ESPECIFICAR
C	CHOQUE POR ALCANCE	L	COLISIÓN CONTRA VEHÍCULO
D	CHOQUE LATERAL	M	CHOQUE CONTRA SEMOVIENTE
E	CHOQUE CONTRA OBJETO FIJO	N	RELATIVO A LA CARGA
F	CHOQUE FRONTAL	O	OTROS
G	COLISIÓN CON MOTOCICLETA		- COLISIÓN CONTRA JINETE - CHOQUE CONTRA OTROS OBJETOS
H	ATROPELLAMIENTO		- CAIDA DE PASAJERO - DESPRENDIMIENTO DE EJE/NEUMÁTICO
			- INCENDIO - SIN DATO

ACCIDENTES EQUIVALENTES

♿	UN MUERTO = 6 ACCIDENTES
Δ	UN HERIDO = 2 ACCIDENTES

ACCIDENTES POR KILÓMETRO

2018

CHIHUAHUA

CARRETERA Y TRAMO: Chihuahua - Ojinaga INICIA EN KM: 0+000 FINALIZA EN KM: 227+000

ACCIDENTES	MUERTOS	HERIDOS	DAÑOS	MATERIALES
1	0	0	40,000	
1	0	5	70,000	
1	1	1	27,000	

CONDUCTOR	VEHÍCULO	CAMINO	GANADO	A. NATURAL
1	0	0	0	0
1	0	0	0	0
1	0	0	0	0

SALDOS — CAUSAS



NÚMERO Y CLASIFICACIÓN DE ACCIDENTES

CLAVE	CLASIFICACIÓN DEL ACCIDENTE	CLAVE	CLASIFICACIÓN DEL ACCIDENTE
A	SALIDA DEL CAMINO	J	COLISIÓN CON BICICLETA
B	VOLCADURA	K	COLISIÓN SIN ESPECIFICAR
C	CHOQUE POR ALCANCE	L	COLISIÓN CONTRA VEHÍCULO
D	CHOQUE LATERAL	M	CHOQUE CONTRA SEMOVIENTE
E	CHOQUE CONTRA OBJETO FIJO	N	RELATIVO A LA CARGA
F	CHOQUE FRONTAL	O	OTROS
G	COLISIÓN CON MOTOCICLETA		- COLISIÓN CONTRA JINETE - CHOQUE CONTRA OTROS OBJETOS
H	ATROPELLAMIENTO		- CAIDA DE PASAJERO - DESPRENDIMIENTO DE EJE/NEUMÁTICO
			- INCENDIO - SIN DATO

ACCIDENTES EQUIVALENTES

- UN MUERTO = 6 ACCIDENTES
- Δ UN HERIDO = 2 ACCIDENTES

ACCIDENTES POR KILÓMETRO

2018

CHIHUAHUA

CARRETERA Y TRAMO: Chihuahua - Ojinaga INICIA EN KM: 0+000 FINALIZA EN KM: 227+000

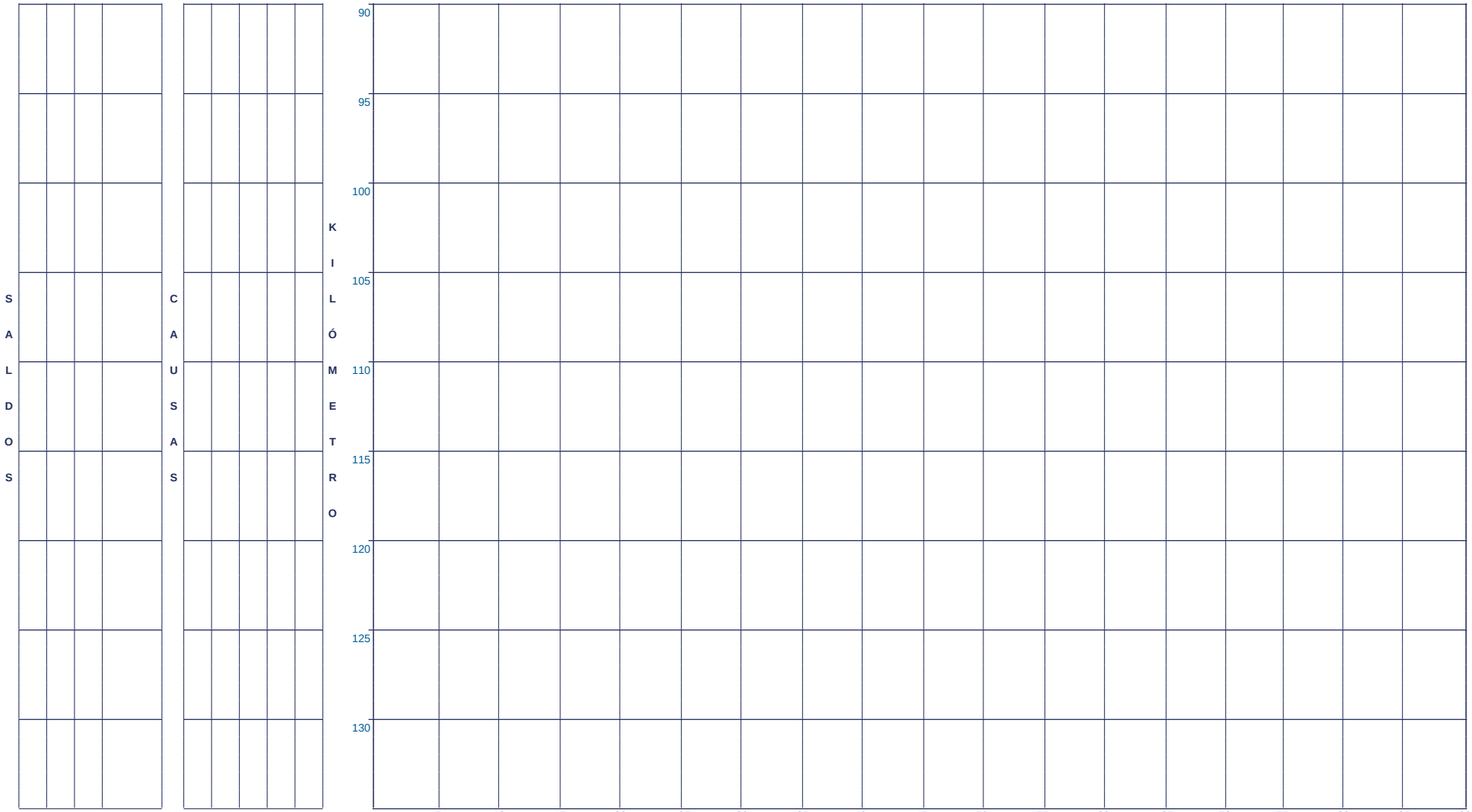

CLAVE	CLASIFICACIÓN DEL ACCIDENTE	CLAVE	CLASIFICACIÓN DEL ACCIDENTE
A	SALIDA DEL CAMINO	J	COLISIÓN CON BICICLETA
B	VOLCADURA	K	COLISIÓN SIN ESPECIFICAR
C	CHOQUE POR ALCANCE	L	COLISIÓN CONTRA VEHÍCULO
D	CHOQUE LATERAL	M	CHOQUE CONTRA SEMOVIENTE
E	CHOQUE CONTRA OBJETO FIJO	N	RELATIVO A LA CARGA
F	CHOQUE FRONTAL	O	OTROS
G	COLISIÓN CON MOTOCICLETA		- COLISIÓN CONTRA JINETE - CHOQUE CONTRA OTROS OBJETOS
H	ATROPELLAMIENTO		- CAIDA DE PASAJERO - DESPRENDIMIENTO DE EJE/NEUMÁTICO
			- INCENDIO - SIN DATO

ACCIDENTES EQUIVALENTES

☠	UN MUERTO = 6 ACCIDENTES
Δ	UN HERIDO = 2 ACCIDENTES

ACCIDENTES POR KILÓMETRO

2018

CHIHUAHUA

CARRETERA Y TRAMO: Chihuahua - Ojinaga INICIA EN KM: 0+000 FINALIZA EN KM: 227+000

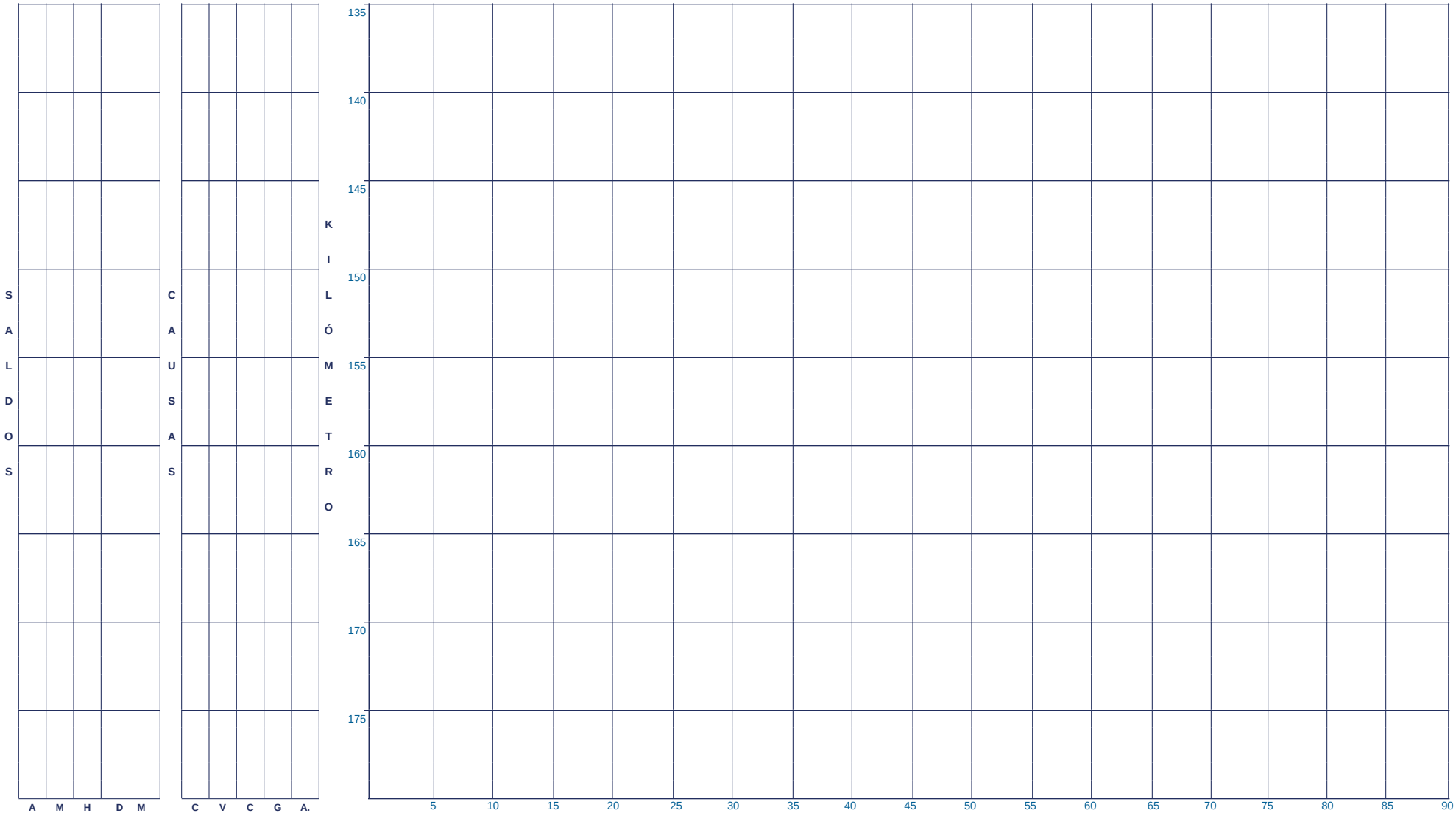

CLAVE	CLASIFICACIÓN DEL ACCIDENTE
A	SALIDA DEL CAMINO
B	VOLCADURA
C	CHOQUE POR ALCANCE
D	CHOQUE LATERAL
E	CHOQUE CONTRA OBJETO FIJO
F	CHOQUE FRONTAL
G	COLISIÓN CON MOTOCICLETA
H	ATROPELLAMIENTO

CLAVE	CLASIFICACIÓN DEL ACCIDENTE
J	COLISIÓN CON BICICLETA
K	COLISIÓN SIN ESPECIFICAR
L	COLISIÓN CONTRA VEHÍCULO
M	CHOQUE CONTRA SEMOVIENTE
N	RELATIVO A LA CARGA
O	OTROS

- COLISIÓN CONTRA JINETE
- CAIDA DE PASAJERO
- INCENDIO
- CHOQUE CONTRA OTROS OBJETOS
- DESPRENDIMIENTO DE EJE/NEUMÁTICO
- SIN DATO

ACCIDENTES EQUIVALENTES

♿	UN MUERTO = 6 ACCIDENTES
Δ	UN HERIDO = 2 ACCIDENTES

ACCIDENTES POR KILÓMETRO

2018

CHIHUAHUA

CARRETERA Y TRAMO: Chihuahua - Ojinaga INICIA EN KM: 0+000 FINALIZA EN KM: 227+000

ACCIDENTES	MUERTOS	HERIDOS	DAÑOS	MATERIALES
1	0	0	30,000	
1	1	0	30,000	
1	0	0	20,000	
1	1	0	20,000	

CONDUCTOR	VEHÍCULO	CAMINO	GANADO	A. NATURAL
1	0	0	0	0
1	0	0	0	0
1	0	0	0	0
1	0	0	0	0

SALDOS — CAUSAS



NÚMERO Y CLASIFICACIÓN DE ACCIDENTES

CLAVE	CLASIFICACIÓN DEL ACCIDENTE
A	SALIDA DEL CAMINO
B	VOLCADURA
C	CHOQUE POR ALCANCE
D	CHOQUE LATERAL
E	CHOQUE CONTRA OBJETO FIJO
F	CHOQUE FRONTAL
G	COLISIÓN CON MOTOCICLETA
H	ATROPELLAMIENTO

CLAVE	CLASIFICACIÓN DEL ACCIDENTE
J	COLISIÓN CON BICICLETA
K	COLISIÓN SIN ESPECIFICAR
L	COLISIÓN CONTRA VEHÍCULO
M	CHOQUE CONTRA SEMOVIENTE
N	RELATIVO A LA CARGA
O	OTROS

- COLISIÓN CONTRA JINETE
- CAIDA DE PASAJERO
- INCENDIO
- CHOQUE CONTRA OTROS OBJETOS
- DESPRENDIMIENTO DE EJE/NEUMÁTICO
- SIN DATO

ACCIDENTES EQUIVALENTES

♿	UN MUERTO = 6 ACCIDENTES
Δ	UN HERIDO = 2 ACCIDENTES

ACCIDENTES POR KILÓMETRO

2018

CHIHUAHUA

CARRETERA Y TRAMO: Chihuahua - Ojinaga INICIA EN KM: 0+000 FINALIZA EN KM: 227+000

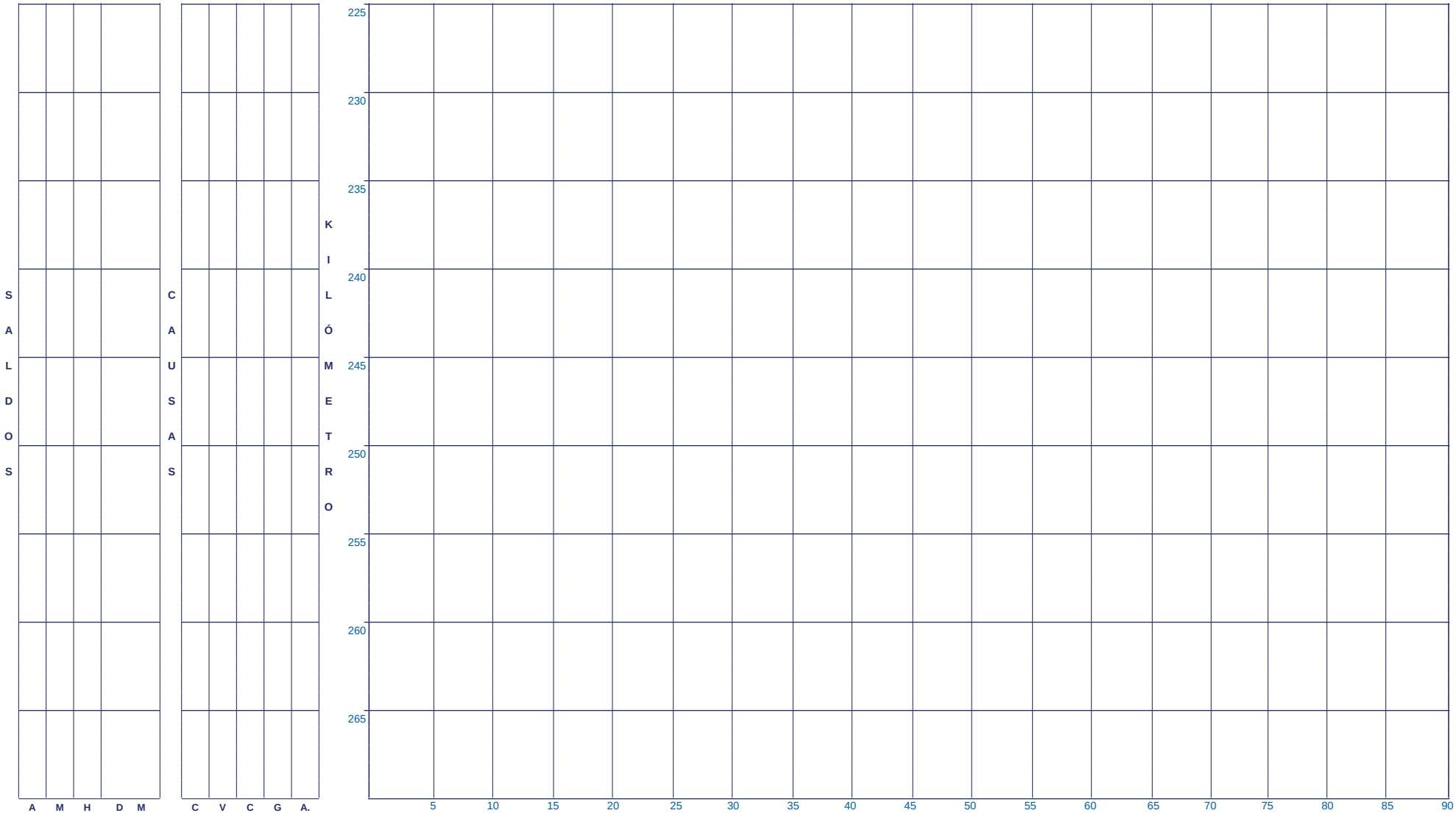

CLAVE	CLASIFICACIÓN DEL ACCIDENTE
A	SALIDA DEL CAMINO
B	VOLCADURA
C	CHOQUE POR ALCANCE
D	CHOQUE LATERAL
E	CHOQUE CONTRA OBJETO FIJO
F	CHOQUE FRONTAL
G	COLISIÓN CON MOTOCICLETA
H	ATROPELLAMIENTO

CLAVE	CLASIFICACIÓN DEL ACCIDENTE
J	COLISIÓN CON BICICLETA
K	COLISIÓN SIN ESPECIFICAR
L	COLISIÓN CONTRA VEHÍCULO
M	CHOQUE CONTRA SEMOVIENTE
N	RELATIVO A LA CARGA
O	OTROS

- COLISIÓN CONTRA JINETE
- CAIDA DE PASAJERO
- INCENDIO
- CHOQUE CONTRA OTROS OBJETOS
- DESPRENDIMIENTO DE EJE/NEUMÁTICO
- SIN DATO

ACCIDENTES EQUIVALENTES

♿	UN MUERTO = 6 ACCIDENTES
Δ	UN HERIDO = 2 ACCIDENTES

ACCIDENTES POR KILÓMETRO

2018

CHIHUAHUA

CARRETERA Y TRAMO: Chihuahua - Sacramento (Cuota) INICIA EN KM: 18+000 FINALIZA EN KM: 31+000

SALDOS				CAUSAS					KILÓMETRO
ACCIDENTES	MUERTOS	HERIDOS	DAÑOS MATERIALES	CONDUCTOR	VEHÍCULO	CAMINO	GANADO	A. NATURAL	
1	0	1	65,000	1	0	0	0	0	20 C Δ Δ
1	1	1	110,000	1	0	0	0	0	25 D 🚶🚶🚶🚶🚶🚶 Δ Δ
1	0	0	100,000	1	0	2	0	1	B



CLAVE	CLASIFICACIÓN DEL ACCIDENTE	CLAVE	CLASIFICACIÓN DEL ACCIDENTE
A	SALIDA DEL CAMINO	J	COLISIÓN CON BICICLETA
B	VOLCADURA	K	COLISIÓN SIN ESPECIFICAR
C	CHOQUE POR ALCANCE	L	COLISIÓN CONTRA VEHÍCULO
D	CHOQUE LATERAL	M	CHOQUE CONTRA SEMOVIENTE
E	CHOQUE CONTRA OBJETO FIJO	N	RELATIVO A LA CARGA
F	CHOQUE FRONTAL	O	OTROS
G	COLISIÓN CON MOTOCICLETA		- COLISIÓN CONTRA JINETE - CHOQUE CONTRA OTROS OBJETOS
H	ATROPELLAMIENTO		- CAIDA DE PASAJERO - DESPRENDIMIENTO DE EJE/NEUMÁTICO
			- INCENDIO - SIN DATO

ACCIDENTES EQUIVALENTES

- 🚶 UN MUERTO = 6 ACCIDENTES
- Δ UN HERIDO = 2 ACCIDENTES

ACCIDENTES POR KILÓMETRO

2018

CHIHUAHUA

CARRETERA Y TRAMO: Delicias - Chihuahua (Libre) INICIA EN KM: 137+000 FINALIZA EN KM: 209+000

KM	ACCIDENTES	MUERTOS	HERIDOS	DAÑOS	MATERIALES	CONDUCTOR	VEHÍCULO	CAMINO	GANADO	A. NATURAL
137+000	3	1	2	52,000		2	0	0	0	0
138+000	3	1	3	65,000		2	0	0	0	0
139+000	1	1	0	0		0	0	1	0	0
140+000	1	0	1	6,000		0	0	0	0	0
141+000	1	0	1	10,000		0	0	0	0	0
142+000	3	1	2	375,000		3	0	0	0	0
143+000	1	0	1	35,000		1	0	0	0	0
144+000	1	0	0	30,000		0	0	0	0	0
145+000	4	0	8	203,000		4	0	0	0	0
146+000	1	1	0	50,000		1	0	0	0	0
147+000	1	0	1	10,000		1	0	0	0	0
148+000	1	0	1	80,000		1	0	0	0	0
149+000	1	0	1	110,000		1	0	0	0	0
150+000	1	1	0	80,000		1	0	0	0	0
151+000	1	0	2	55,000		1	0	0	0	0
152+000	1	0	1	80,000		1	0	0	0	0
153+000	1	0	0	35,000		1	0	0	0	0



CLAVE	CLASIFICACIÓN DEL ACCIDENTE	CLAVE	CLASIFICACIÓN DEL ACCIDENTE
A	SALIDA DEL CAMINO	J	COLISIÓN CON BICICLETA
B	VOLCADURA	K	COLISIÓN SIN ESPECIFICAR
C	CHOQUE POR ALCANCE	L	COLISIÓN CONTRA VEHÍCULO
D	CHOQUE LATERAL	M	CHOQUE CONTRA SEMOVIENTE
E	CHOQUE CONTRA OBJETO FIJO	N	RELATIVO A LA CARGA
F	CHOQUE FRONTAL	O	OTROS
G	COLISIÓN CON MOTOCICLETA		- COLISIÓN CONTRA JINETE - CHOQUE CONTRA OTROS OBJETOS - CAIDA DE PASAJERO - DESPRENDIMIENTO DE EJE/NEUMÁTICO - INCENDIO - SIN DATO
H	ATROPELLAMIENTO		

ACCIDENTES EQUIVALENTES

- UN MUERTO = 6 ACCIDENTES
- Δ UN HERIDO = 2 ACCIDENTES

ACCIDENTES POR KILÓMETRO

2018

CHIHUAHUA

CARRETERA Y TRAMO: Delicias - Chihuahua (Libre) INICIA EN KM: 137+000 FINALIZA EN KM: 209+000

ACCIDENTES	MUERTOS	HERIDOS	DAÑOS	MATERIALES	CONDUCTOR	VEHÍCULO	CAMINO	GANADO	A. NATURAL
1	0	0	60,000		1	0	0	0	0
1	0	0	35,000		1	0	0	0	0
1	0	0	35,000		1	0	0	0	0
1	1	3	80,000		1	0	0	0	0
2	0	4	330,000		1	1	0	0	0
1	0	0	50,000		1	0	0	0	0
1	0	0	100,000		1	0	0	0	0
2	0	0	50,000		2	0	0	0	0
1	0	0	40,000		1	0	0	0	0
1	0	0	40,000		1	0	0	0	0
3	1	1	230,000		3	1	0	0	0
1	0	0	30,000		1	0	0	0	0

SALDOS CAUSAS

KILÓMETRO



NÚMERO Y CLASIFICACIÓN DE ACCIDENTES

CLAVE	CLASIFICACIÓN DEL ACCIDENTE	CLAVE	CLASIFICACIÓN DEL ACCIDENTE
A	SALIDA DEL CAMINO	J	COLISIÓN CON BICICLETA
B	VOLCADURA	K	COLISIÓN SIN ESPECIFICAR
C	CHOQUE POR ALCANCE	L	COLISIÓN CONTRA VEHÍCULO
D	CHOQUE LATERAL	M	CHOQUE CONTRA SEMOVIENTE
E	CHOQUE CONTRA OBJETO FIJO	N	RELATIVO A LA CARGA
F	CHOQUE FRONTAL	O	OTROS
G	COLISIÓN CON MOTOCICLETA		- COLISIÓN CONTRA JINETE - CHOQUE CONTRA OTROS OBJETOS
H	ATROPELLAMIENTO		- CAIDA DE PASAJERO - DESPRENDIMIENTO DE EJE/NEUMÁTICO
			- INCENDIO - SIN DATO

ACCIDENTES EQUIVALENTES

🚶	UN MUERTO = 6 ACCIDENTES
Δ	UN HERIDO = 2 ACCIDENTES

ACCIDENTES POR KILÓMETRO

2018

CHIHUAHUA

CARRETERA Y TRAMO: El Sueco - Janos INICIA EN KM: 0+000 FINALIZA EN KM: 257+000

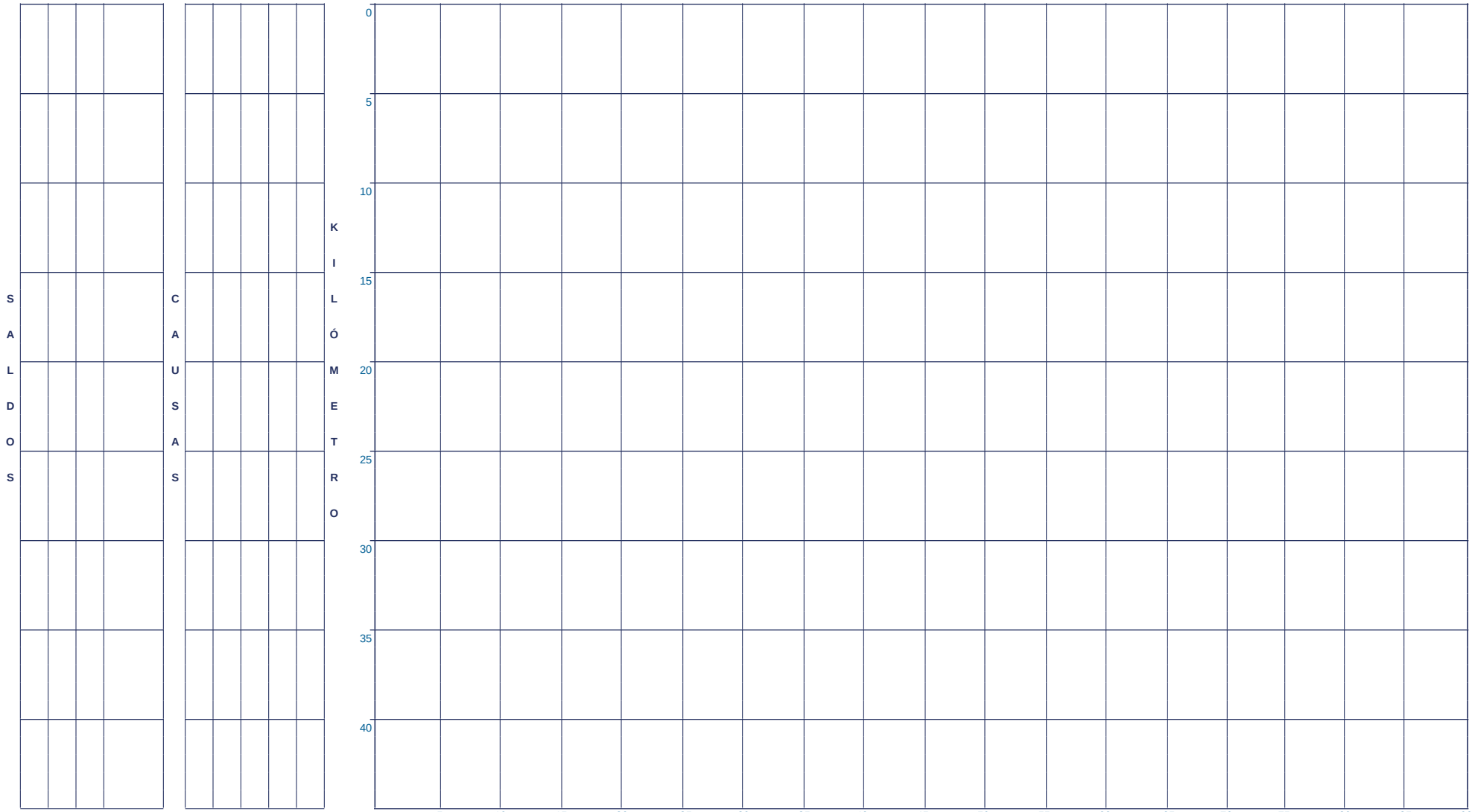

CLAVE	CLASIFICACIÓN DEL ACCIDENTE
A	SALIDA DEL CAMINO
B	VOLCADURA
C	CHOQUE POR ALCANCE
D	CHOQUE LATERAL
E	CHOQUE CONTRA OBJETO FIJO
F	CHOQUE FRONTAL
G	COLISIÓN CON MOTOCICLETA
H	ATROPELLAMIENTO

CLAVE	CLASIFICACIÓN DEL ACCIDENTE
J	COLISIÓN CON BICICLETA
K	COLISIÓN SIN ESPECIFICAR
L	COLISIÓN CONTRA VEHÍCULO
M	CHOQUE CONTRA SEMOVIENTE
N	RELATIVO A LA CARGA
O	OTROS

- COLISIÓN CONTRA JINETE
- CAIDA DE PASAJERO
- INCENDIO
- CHOQUE CONTRA OTROS OBJETOS
- DESPRENDIMIENTO DE EJE/NEUMÁTICO
- SIN DATO

ACCIDENTES EQUIVALENTES

♿	UN MUERTO = 6 ACCIDENTES
Δ	UN HERIDO = 2 ACCIDENTES

ACCIDENTES POR KILÓMETRO

2018

CHIHUAHUA

CARRETERA Y TRAMO: El Sueco - Janos INICIA EN KM: 0+000 FINALIZA EN KM: 257+000

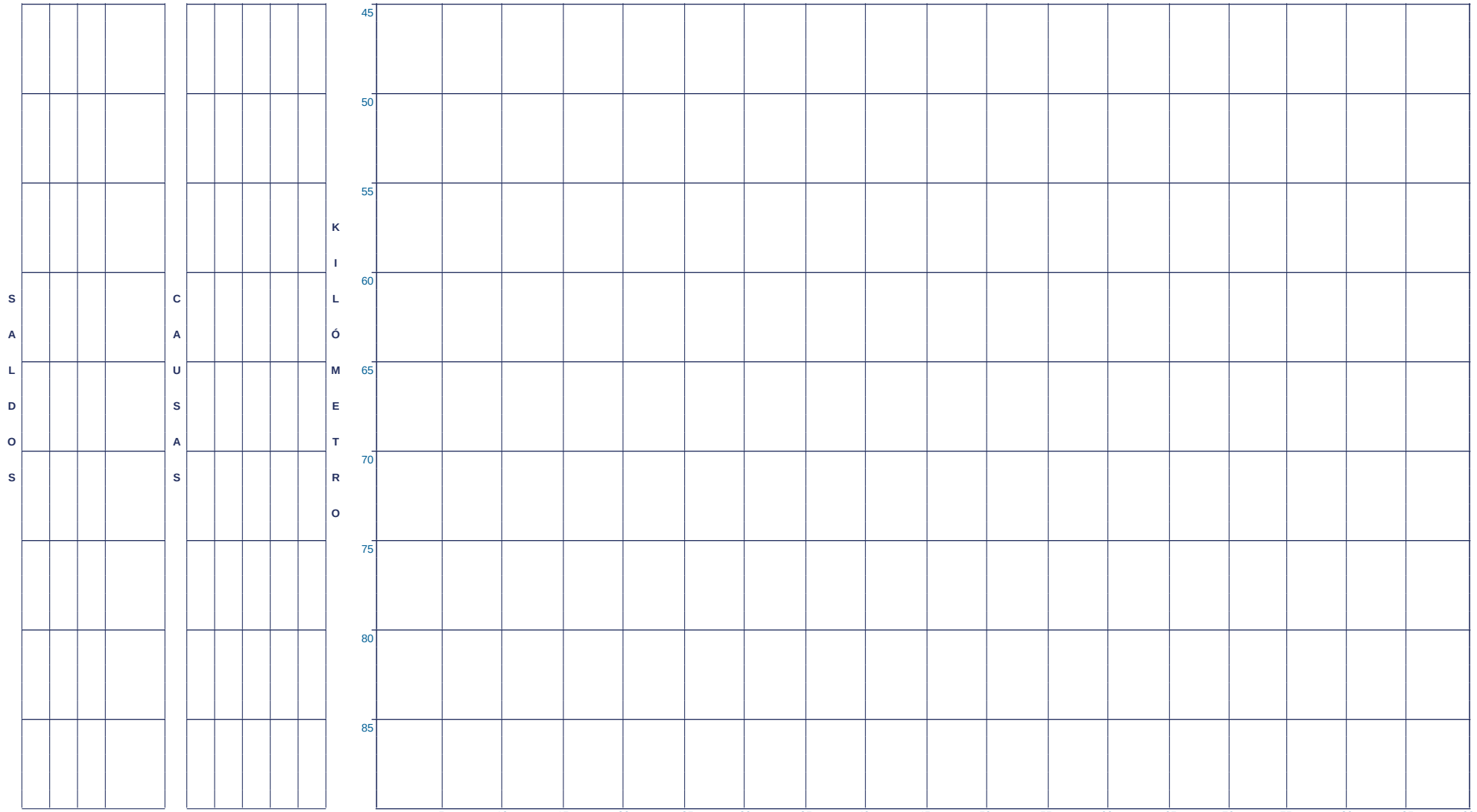

CLAVE	CLASIFICACIÓN DEL ACCIDENTE
A	SALIDA DEL CAMINO
B	VOLCADURA
C	CHOQUE POR ALCANCE
D	CHOQUE LATERAL
E	CHOQUE CONTRA OBJETO FIJO
F	CHOQUE FRONTAL
G	COLISIÓN CON MOTOCICLETA
H	ATROPELLAMIENTO

CLAVE	CLASIFICACIÓN DEL ACCIDENTE
J	COLISIÓN CON BICICLETA
K	COLISIÓN SIN ESPECIFICAR
L	COLISIÓN CONTRA VEHÍCULO
M	CHOQUE CONTRA SEMOVIENTE
N	RELATIVO A LA CARGA
O	OTROS

- COLISIÓN CONTRA JINETE
- CAIDA DE PASAJERO
- INCENDIO
- CHOQUE CONTRA OTROS OBJETOS
- DESPRENDIMIENTO DE EJE/NEUMÁTICO
- SIN DATO

ACCIDENTES EQUIVALENTES

♿	UN MUERTO = 6 ACCIDENTES
Δ	UN HERIDO = 2 ACCIDENTES

ACCIDENTES POR KILÓMETRO

2018

CHIHUAHUA

CARRETERA Y TRAMO: El Sueco - Janos INICIA EN KM: 0+000 FINALIZA EN KM: 257+000

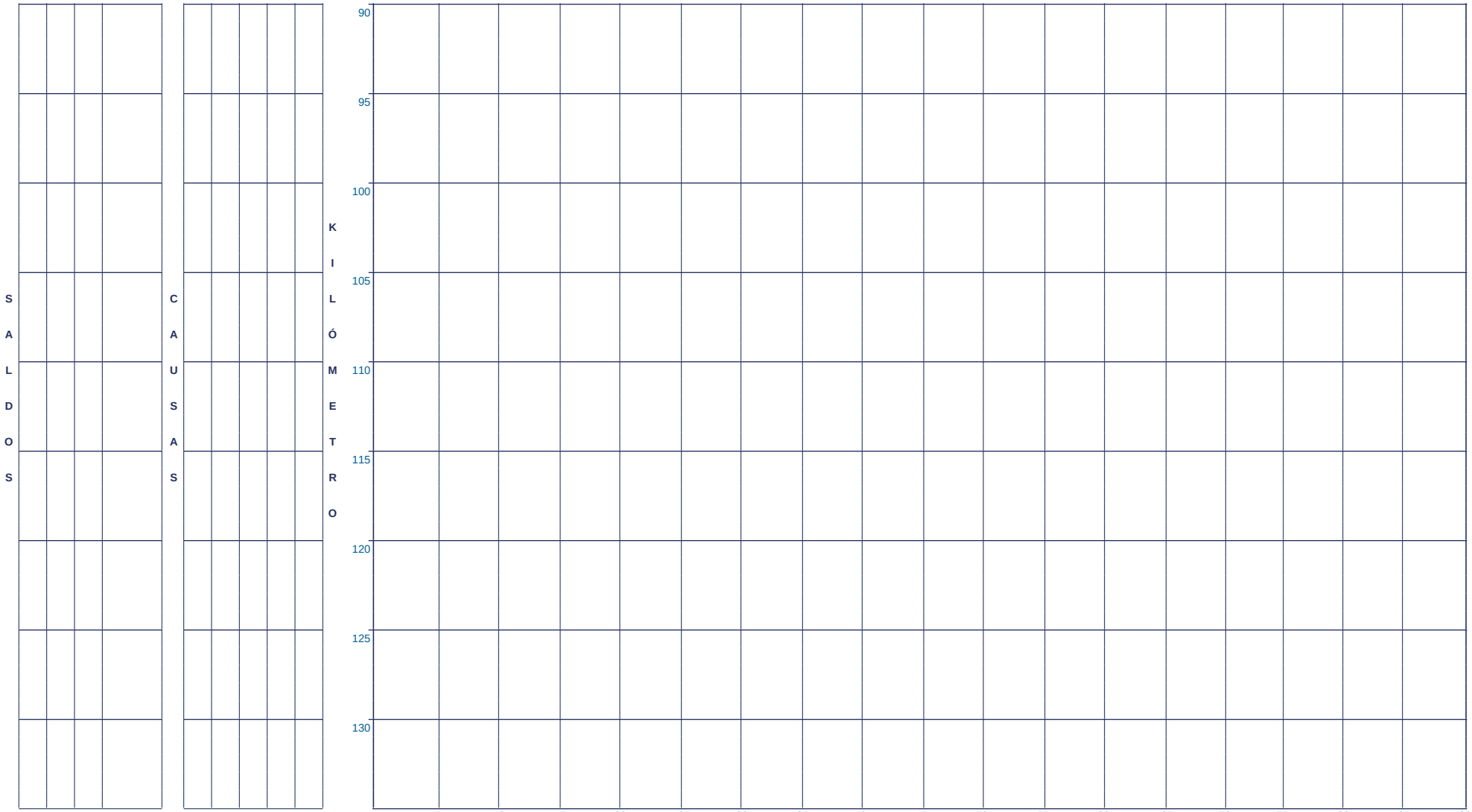

CLAVE	CLASIFICACIÓN DEL ACCIDENTE	CLAVE	CLASIFICACIÓN DEL ACCIDENTE
A	SALIDA DEL CAMINO	J	COLISIÓN CON BICICLETA
B	VOLCADURA	K	COLISIÓN SIN ESPECIFICAR
C	CHOQUE POR ALCANCE	L	COLISIÓN CONTRA VEHÍCULO
D	CHOQUE LATERAL	M	CHOQUE CONTRA SEMOVIENTE
E	CHOQUE CONTRA OBJETO FIJO	N	RELATIVO A LA CARGA
F	CHOQUE FRONTAL	O	OTROS
G	COLISIÓN CON MOTOCICLETA		- COLISIÓN CONTRA JINETE - CHOQUE CONTRA OTROS OBJETOS
H	ATROPELLAMIENTO		- CAIDA DE PASAJERO - DESPRENDIMIENTO DE EJE/NEUMÁTICO
			- INCENDIO - SIN DATO

ACCIDENTES EQUIVALENTES

♿	UN MUERTO = 6 ACCIDENTES
Δ	UN HERIDO = 2 ACCIDENTES

ACCIDENTES POR KILÓMETRO

2018

CHIHUAHUA

CARRETERA Y TRAMO: El Sueco - Janos INICIA EN KM: 0+000 FINALIZA EN KM: 257+000

ACCIDENTES	MUERTOS	HERIDOS	DAÑOS	MATERIALES
1	0	0	50,000	
1	1	1	20,000	
1	0	0	30,000	
1	0	0	20,000	

CONDUCTOR	VEHÍCULO	CAMINO	GANADO	A. NATURAL
0	0	0	1	0
1	0	0	0	0
1	0	0	0	0



NÚMERO Y CLASIFICACIÓN DE ACCIDENTES

CLAVE	CLASIFICACIÓN DEL ACCIDENTE	CLAVE	CLASIFICACIÓN DEL ACCIDENTE
A	SALIDA DEL CAMINO	J	COLISIÓN CON BICICLETA
B	VOLCADURA	K	COLISIÓN SIN ESPECIFICAR
C	CHOQUE POR ALCANCE	L	COLISIÓN CONTRA VEHÍCULO
D	CHOQUE LATERAL	M	CHOQUE CONTRA SEMOVIENTE
E	CHOQUE CONTRA OBJETO FIJO	N	RELATIVO A LA CARGA
F	CHOQUE FRONTAL	O	OTROS
G	COLISIÓN CON MOTOCICLETA		- COLISIÓN CONTRA JINETE - CHOQUE CONTRA OTROS OBJETOS - CAIDA DE PASAJERO - DESPRENDIMIENTO DE EJE/NEUMÁTICO - INCENDIO - SIN DATO
H	ATROPELLAMIENTO		

ACCIDENTES EQUIVALENTES

🚶	UN MUERTO = 6 ACCIDENTES
Δ	UN HERIDO = 2 ACCIDENTES

ACCIDENTES POR KILÓMETRO

2018

CHIHUAHUA

CARRETERA Y TRAMO: El Sueco - Janos INICIA EN KM: 0+000 FINALIZA EN KM: 257+000

ACCIDENTES	MUERTOS	HERIDOS	DAÑOS	MATERIALES
1	0	1	25,000	
1	0	0	15,000	
2	0	0	40,000	
1	0	0	150,000	

CONDUCTOR	VEHÍCULO	CAMINO	GANADO	A. NATURAL
1	0	0	0	0
1	1	0	0	0
2	0	0	0	0
1	0	0	0	0

SALDOS — CAUSAS



NÚMERO Y CLASIFICACIÓN DE ACCIDENTES

CLAVE	CLASIFICACIÓN DEL ACCIDENTE	CLAVE	CLASIFICACIÓN DEL ACCIDENTE
A	SALIDA DEL CAMINO	J	COLISIÓN CON BICICLETA
B	VOLCADURA	K	COLISIÓN SIN ESPECIFICAR
C	CHOQUE POR ALCANCE	L	COLISIÓN CONTRA VEHÍCULO
D	CHOQUE LATERAL	M	CHOQUE CONTRA SEMOVIENTE
E	CHOQUE CONTRA OBJETO FIJO	N	RELATIVO A LA CARGA
F	CHOQUE FRONTAL	O	OTROS
G	COLISIÓN CON MOTOCICLETA		- COLISIÓN CONTRA JINETE - CHOQUE CONTRA OTROS OBJETOS - CAIDA DE PASAJERO - DESPRENDIMIENTO DE EJE/NEUMÁTICO - INCENDIO - SIN DATO
H	ATROPELLAMIENTO		

ACCIDENTES EQUIVALENTES

♿	UN MUERTO = 6 ACCIDENTES
Δ	UN HERIDO = 2 ACCIDENTES

ACCIDENTES POR KILÓMETRO

2018

CHIHUAHUA

CARRETERA Y TRAMO: El Sueco - Janos INICIA EN KM: 0+000 FINALIZA EN KM: 257+000

SALDOS				CAUSAS					KILÓMETRO
ACCIDENTES	MUERTOS	HERIDOS	DAÑOS	CONDUCTOR	VEHÍCULO	CAMINO	GANADO	A. NATURAL	
1	2	1	260,000	1	0	0	0	0	230
1	0	0	11,000	1	0	0	0	0	
1	1	1	35,000	0	0	0	0	0	235
1	0	0	0	1	0	0	0	0	

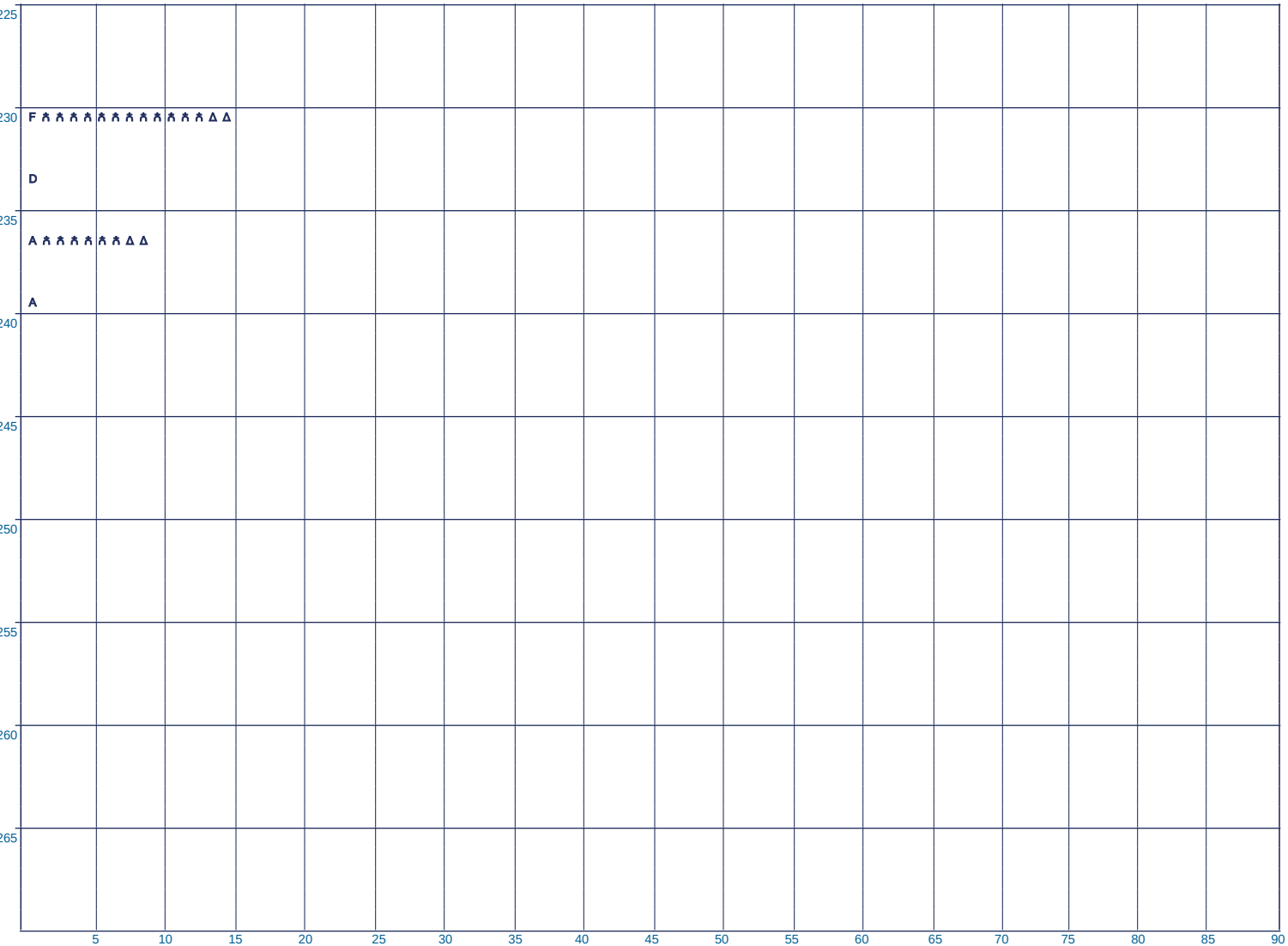

NÚMERO Y CLASIFICACIÓN DE ACCIDENTES

CLAVE	CLASIFICACIÓN DEL ACCIDENTE	CLAVE	CLASIFICACIÓN DEL ACCIDENTE
A	SALIDA DEL CAMINO	J	COLISIÓN CON BICICLETA
B	VOLCADURA	K	COLISIÓN SIN ESPECIFICAR
C	CHOQUE POR ALCANCE	L	COLISIÓN CONTRA VEHÍCULO
D	CHOQUE LATERAL	M	CHOQUE CONTRA SEMOVIENTE
E	CHOQUE CONTRA OBJETO FIJO	N	RELATIVO A LA CARGA
F	CHOQUE FRONTAL	O	OTROS
G	COLISIÓN CON MOTOCICLETA		- COLISIÓN CONTRA JINETE - CHOQUE CONTRA OTROS OBJETOS
H	ATROPELLAMIENTO		- CAIDA DE PASAJERO - DESPRENDIMIENTO DE EJE/NEUMÁTICO
			- INCENDIO - SIN DATO

ACCIDENTES EQUIVALENTES

- UN MUERTO = 6 ACCIDENTES
- Δ UN HERIDO = 2 ACCIDENTES

ACCIDENTES POR KILÓMETRO

2018

CHIHUAHUA

CARRETERA Y TRAMO: El Sueco - Villa Ahumada (Cuota) INICIA EN KM: 151+700 FINALIZA EN KM: 238+000

SALDOS				CAUSAS				
ACCIDENTES	MUERTOS	HERIDOS	DAÑOS	MATERIALES	CONDUCTOR	VEHÍCULO	CAMINO	GANADO	A. NATURAL
1	1	0	80,000		1	0	0	0	0
1	1	4	50,000		0	1	0	0	0
1	0	1	21,000		1	0	0	0	0
1	0	3	30,000		0	1	2	0	1
3	1	3	395,000		3	1	0	0	0
1	5	7	60,000		1	0	0	0	0
1	1	0	25,000		0	1	0	0	0

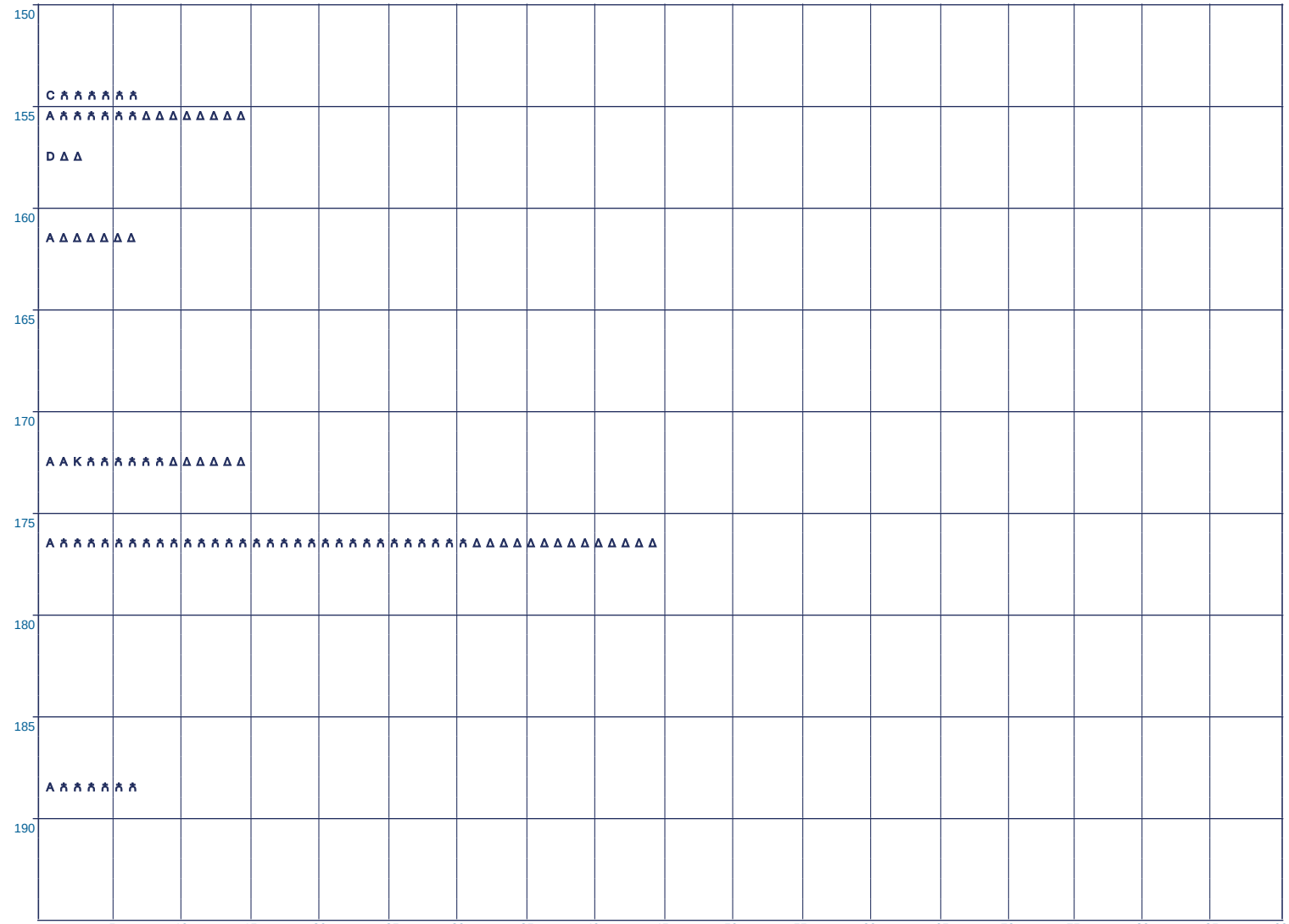

CLAVE	CLASIFICACIÓN DEL ACCIDENTE	CLAVE	CLASIFICACIÓN DEL ACCIDENTE
A	SALIDA DEL CAMINO	J	COLISIÓN CON BICICLETA
B	VOLCADURA	K	COLISIÓN SIN ESPECIFICAR
C	CHOQUE POR ALCANCE	L	COLISIÓN CONTRA VEHÍCULO
D	CHOQUE LATERAL	M	CHOQUE CONTRA SEMOVIENTE
E	CHOQUE CONTRA OBJETO FIJO	N	RELATIVO A LA CARGA
F	CHOQUE FRONTAL	O	OTROS
G	COLISIÓN CON MOTOCICLETA		- COLISIÓN CONTRA JINETE - CHOQUE CONTRA OTROS OBJETOS - CAIDA DE PASAJERO - DESPRENDIMIENTO DE EJE/NEUMÁTICO - INCENDIO - SIN DATO
H	ATROPELLAMIENTO		

ACCIDENTES EQUIVALENTES

- UN MUERTO = 6 ACCIDENTES
- Δ UN HERIDO = 2 ACCIDENTES

ACCIDENTES POR KILÓMETRO

2018

CHIHUAHUA

CARRETERA Y TRAMO: El Sueco - Villa Ahumada (Cuota) INICIA EN KM: 151+700 FINALIZA EN KM: 238+000

ACCIDENTES	MUERTOS	HERIDOS	DAÑOS	MATERIALES
1	0	0	70,000	
1	2	3	50,000	
1	0	0	225,000	
1	1	0	10,000	

CONDUCTOR	VEHÍCULO	CAMINO	GANADO	A. NATURAL
0	0	0	0	0
1	0	0	0	0
1	0	0	0	0
0	0	0	0	0

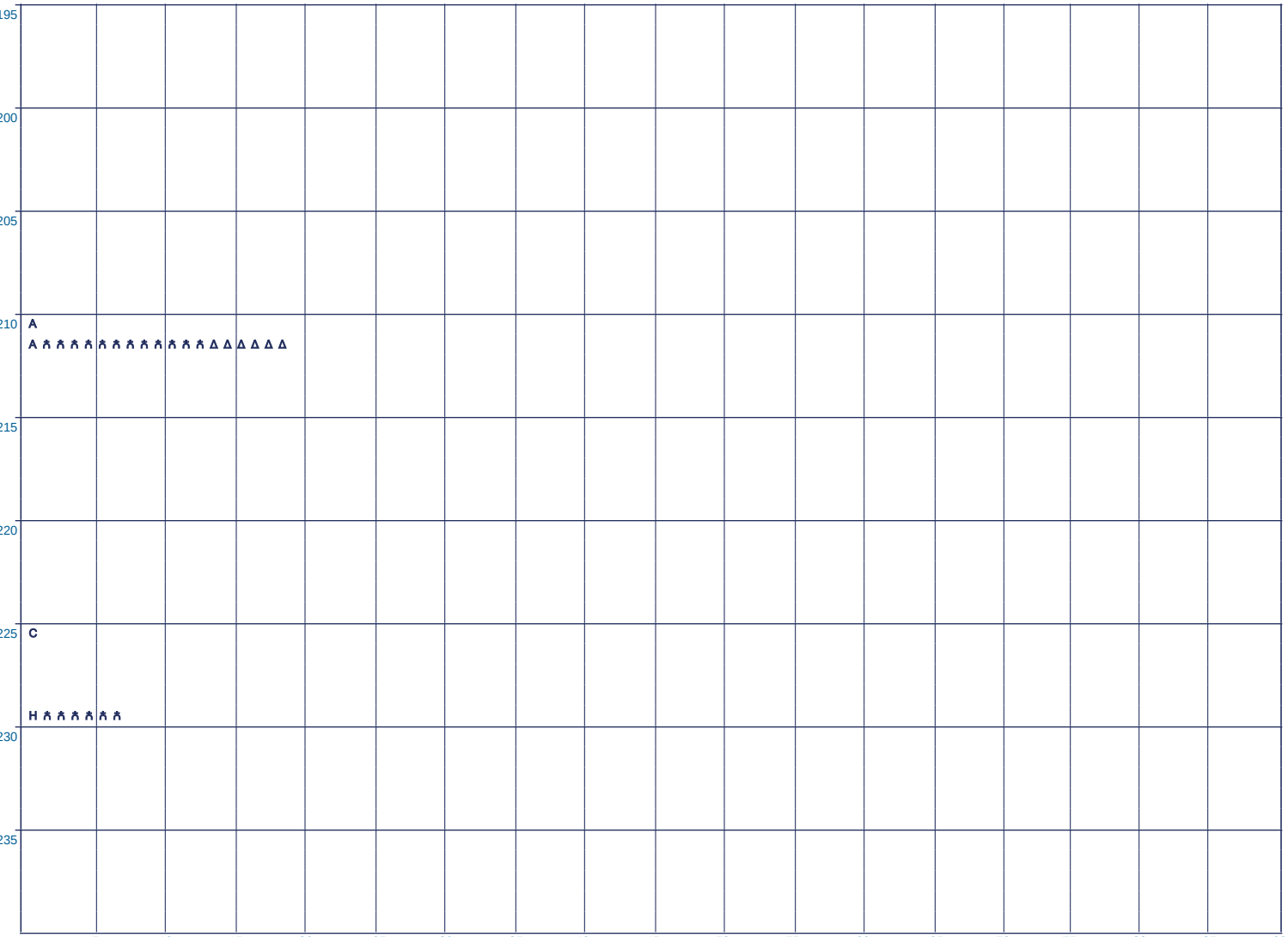

CLAVE	CLASIFICACIÓN DEL ACCIDENTE
A	SALIDA DEL CAMINO
B	VOLCADURA
C	CHOQUE POR ALCANCE
D	CHOQUE LATERAL
E	CHOQUE CONTRA OBJETO FIJO
F	CHOQUE FRONTAL
G	COLISIÓN CON MOTOCICLETA
H	ATROPELLAMIENTO

CLAVE	CLASIFICACIÓN DEL ACCIDENTE
J	COLISIÓN CON BICICLETA
K	COLISIÓN SIN ESPECIFICAR
L	COLISIÓN CONTRA VEHÍCULO
M	CHOQUE CONTRA SEMOVIENTE
N	RELATIVO A LA CARGA
O	OTROS

- COLISIÓN CONTRA JINETE
- CAIDA DE PASAJERO
- INCENDIO
- CHOQUE CONTRA OTROS OBJETOS
- DESPRENDIMIENTO DE EJE/NEUMÁTICO
- SIN DATO

ACCIDENTES EQUIVALENTES

⛹	UN MUERTO = 6 ACCIDENTES
Δ	UN HERIDO = 2 ACCIDENTES

ACCIDENTES POR KILÓMETRO

2018

CHIHUAHUA

CARRETERA Y TRAMO: Ent. Ciudad Camargo - Saucillo INICIA EN KM: 72+000 FINALIZA EN KM: 114+000

ACCIDENTES	MUERTOS	HERIDOS	DAÑOS	MATERIALES
1	0	0	200,000	
1	0	2	80,000	
1	0	0	140,000	
1	3	1	110,000	
2	0	4	560,000	
2	0	2	615,000	
2	0	0	34,000	

CONDUCTOR	VEHÍCULO	CAMINO	GANADO	A. NATURAL
1	0	0	0	0
1	0	0	0	0
0	1	0	0	0
1	0	0	0	0
2	0	0	0	0
3	0	0	0	0
2	0	0	0	0

SALDOS — CAUSAS

KILÓMETRO

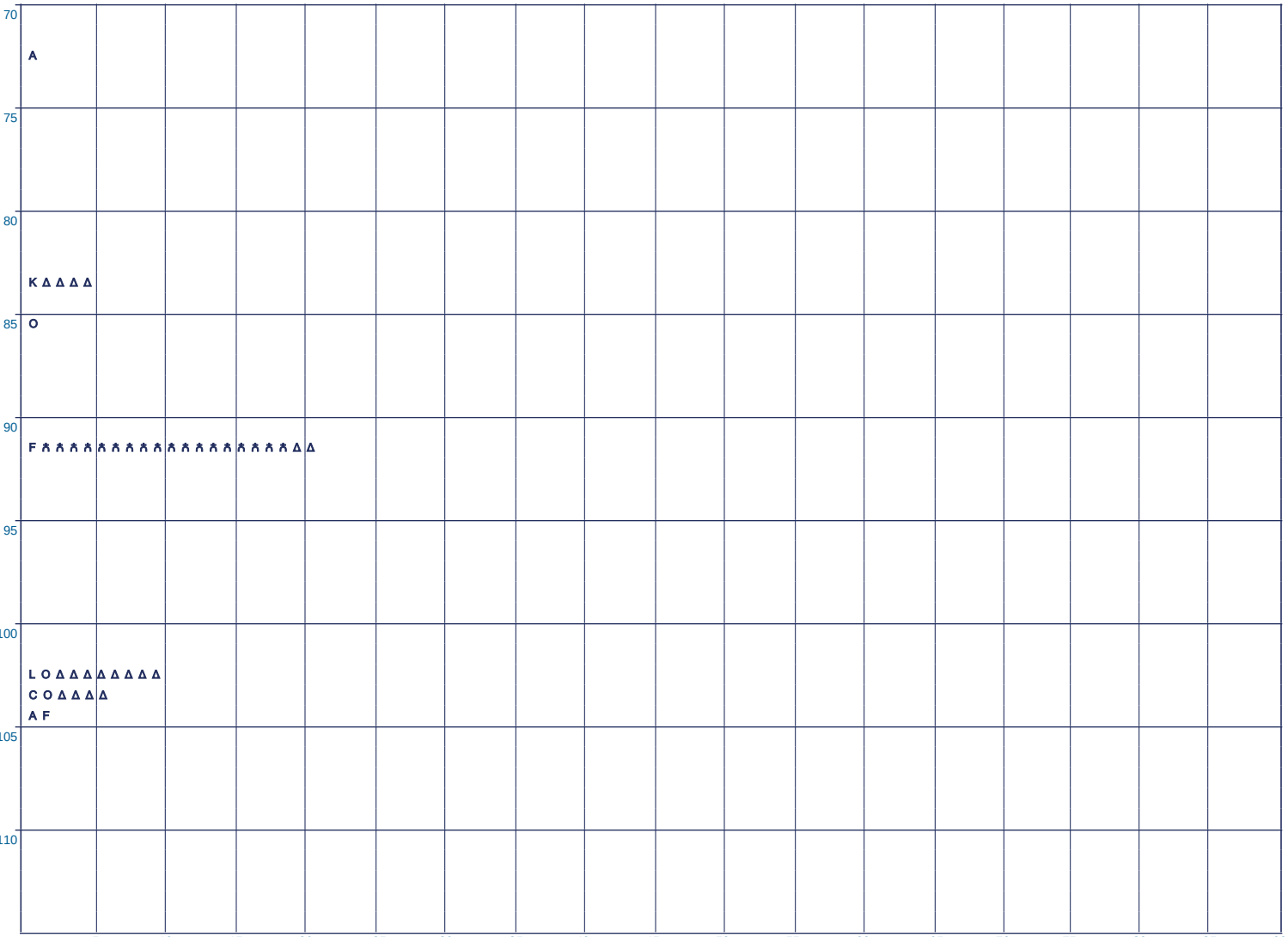

NÚMERO Y CLASIFICACIÓN DE ACCIDENTES

CLAVE	CLASIFICACIÓN DEL ACCIDENTE
A	SALIDA DEL CAMINO
B	VOLCADURA
C	CHOQUE POR ALCANCE
D	CHOQUE LATERAL
E	CHOQUE CONTRA OBJETO FIJO
F	CHOQUE FRONTAL
G	COLISIÓN CON MOTOCICLETA
H	ATROPELLAMIENTO

CLAVE	CLASIFICACIÓN DEL ACCIDENTE
J	COLISIÓN CON BICICLETA
K	COLISIÓN SIN ESPECIFICAR
L	COLISIÓN CONTRA VEHÍCULO
M	CHOQUE CONTRA SEMOVIENTE
N	RELATIVO A LA CARGA
O	OTROS

- COLISIÓN CONTRA JINETE
- CAIDA DE PASAJERO
- INCENDIO
- CHOQUE CONTRA OTROS OBJETOS
- DESPRENDIMIENTO DE EJE/NEUMÁTICO
- SIN DATO

ACCIDENTES EQUIVALENTES

♿	UN MUERTO = 6 ACCIDENTES
Δ	UN HERIDO = 2 ACCIDENTES

ACCIDENTES POR KILÓMETRO

2018

CHIHUAHUA

CARRETERA Y TRAMO: Ent. La Zarca - Hidalgo del Parral Lim. Edos. Dgo./Chih. - Hidalgo del Parral INICIA EN KM: 361+400 FINALIZA EN KM: 408+900

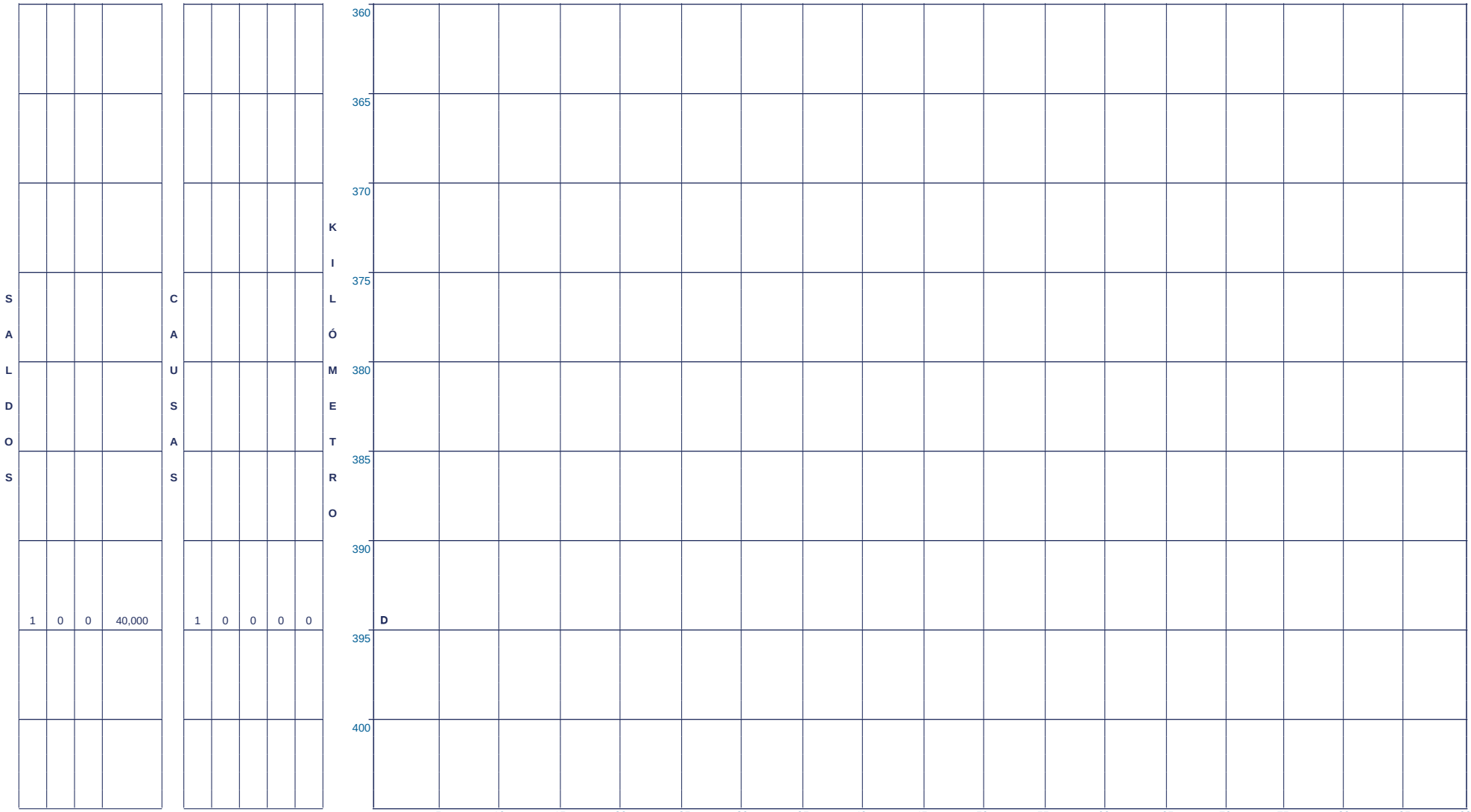

CLAVE	CLASIFICACIÓN DEL ACCIDENTE
A	SALIDA DEL CAMINO
B	VOLCADURA
C	CHOQUE POR ALCANCE
D	CHOQUE LATERAL
E	CHOQUE CONTRA OBJETO FIJO
F	CHOQUE FRONTAL
G	COLISIÓN CON MOTOCICLETA
H	ATROPELLAMIENTO

CLAVE	CLASIFICACIÓN DEL ACCIDENTE
J	COLISIÓN CON BICICLETA
K	COLISIÓN SIN ESPECIFICAR
L	COLISIÓN CONTRA VEHÍCULO
M	CHOQUE CONTRA SEMOVIENTE
N	RELATIVO A LA CARGA
O	OTROS

- COLISIÓN CONTRA JINETE
- CAIDA DE PASAJERO
- INCENDIO
- CHOQUE CONTRA OTROS OBJETOS
- DESPRENDIMIENTO DE EJE/NEUMÁTICO
- SIN DATO

ACCIDENTES EQUIVALENTES

☠	UN MUERTO = 6 ACCIDENTES
Δ	UN HERIDO = 2 ACCIDENTES

ACCIDENTES POR KILÓMETRO

2018

CHIHUAHUA

CARRETERA Y TRAMO: Ent. La Zarca - Hidalgo del Parral Lim. Edos. Dgo./Chih. - Hidalgo del Parral INICIA EN KM: 361+400 FINALIZA EN KM: 408+900

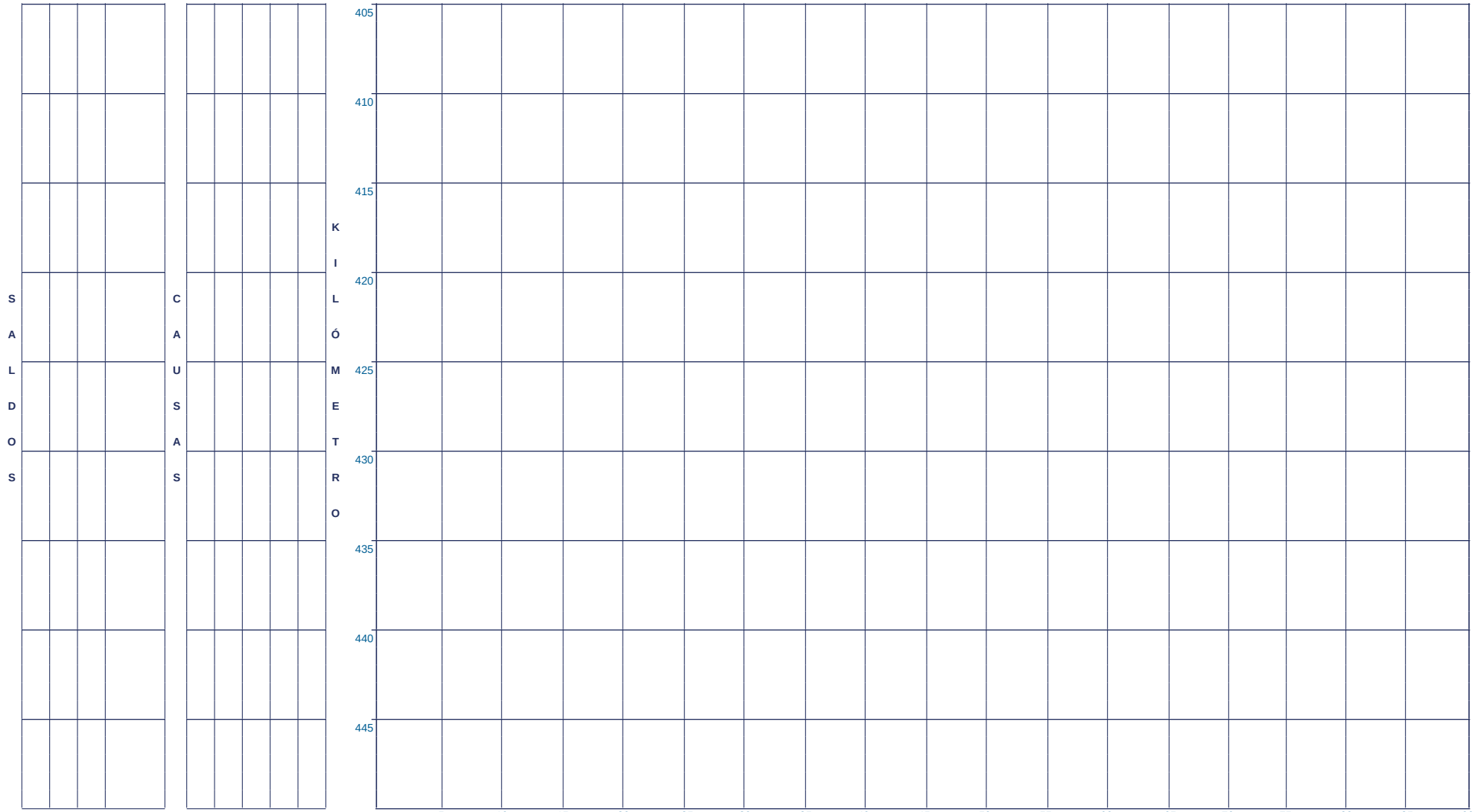

CLAVE	CLASIFICACIÓN DEL ACCIDENTE
A	SALIDA DEL CAMINO
B	VOLCADURA
C	CHOQUE POR ALCANCE
D	CHOQUE LATERAL
E	CHOQUE CONTRA OBJETO FIJO
F	CHOQUE FRONTAL
G	COLISIÓN CON MOTOCICLETA
H	ATROPELLAMIENTO

CLAVE	CLASIFICACIÓN DEL ACCIDENTE
J	COLISIÓN CON BICICLETA
K	COLISIÓN SIN ESPECIFICAR
L	COLISIÓN CONTRA VEHÍCULO
M	CHOQUE CONTRA SEMOVIENTE
N	RELATIVO A LA CARGA
O	OTROS

- COLISIÓN CONTRA JINETE
- CAIDA DE PASAJERO
- INCENDIO
- CHOQUE CONTRA OTROS OBJETOS
- DESPRENDIMIENTO DE EJE/NEUMÁTICO
- SIN DATO

ACCIDENTES EQUIVALENTES

♿	UN MUERTO = 6 ACCIDENTES
Δ	UN HERIDO = 2 ACCIDENTES

ACCIDENTES POR KILÓMETRO

2018

CHIHUAHUA

CARRETERA Y TRAMO: Gómez Palacio - Corralitos (Cuota) Lim. Edos. Dgo./Chih. - T. C. (Gómez Palacio - Jiménez (Libre)) INICIA EN KM: 158+000 FINALIZA EN KM: 227+000

SALDOS					CAUSAS					KILÓMETRO
ACCIDENTES	MUERTOS	HERIDOS	DAÑOS	MATERIALES	CONDUCTOR	VEHÍCULO	CAMINO	GANADO	A. NATURAL	
2	0	8	330,000		2	0	0	0	0	190
1	0	0	50,000		1	0	0	0	0	

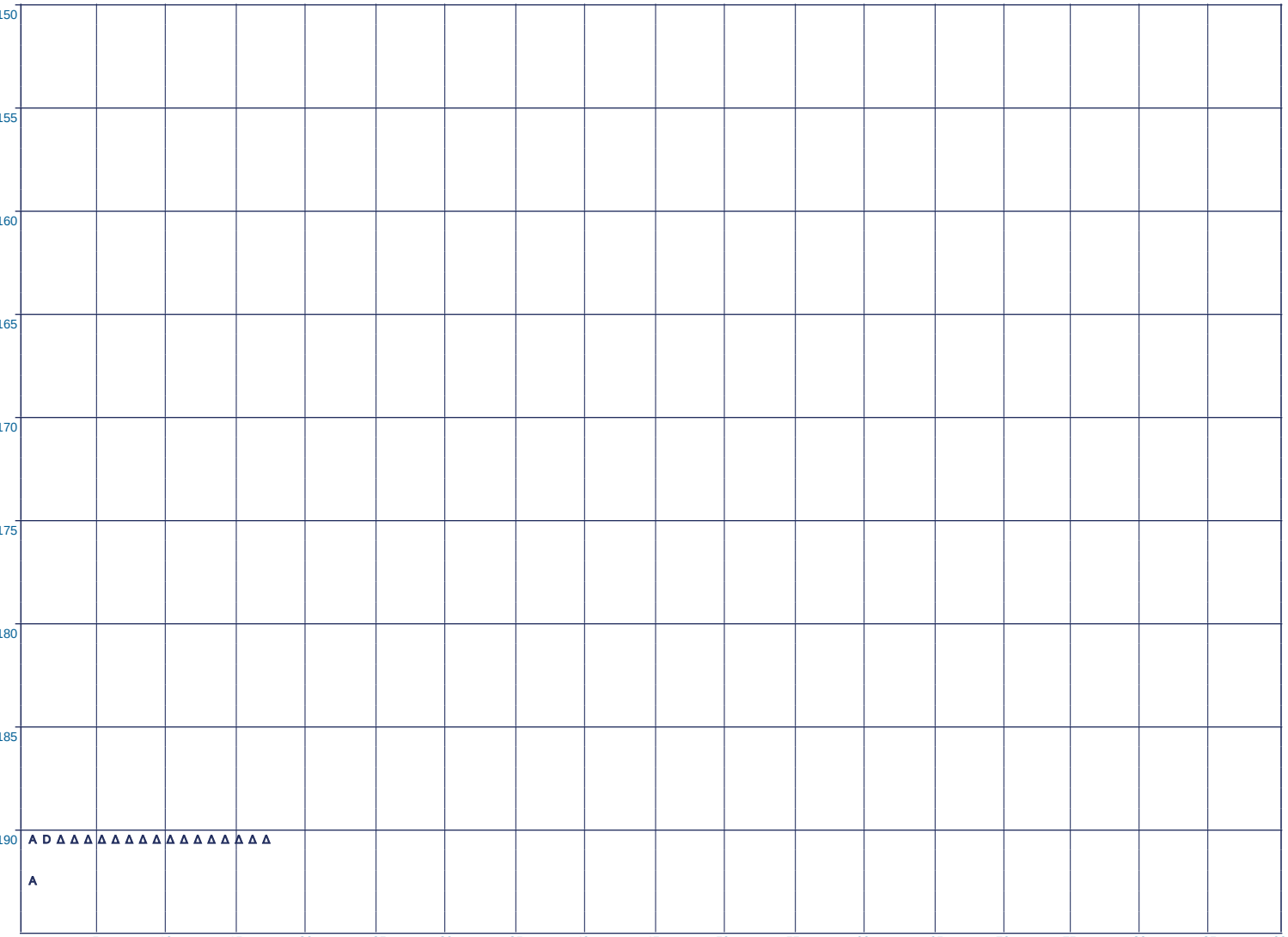

CLAVE	CLASIFICACIÓN DEL ACCIDENTE	CLAVE	CLASIFICACIÓN DEL ACCIDENTE
A	SALIDA DEL CAMINO	J	COLISIÓN CON BICICLETA
B	VOLCADURA	K	COLISIÓN SIN ESPECIFICAR
C	CHOQUE POR ALCANCE	L	COLISIÓN CONTRA VEHÍCULO
D	CHOQUE LATERAL	M	CHOQUE CONTRA SEMOVIENTE
E	CHOQUE CONTRA OBJETO FIJO	N	RELATIVO A LA CARGA
F	CHOQUE FRONTAL	O	OTROS
G	COLISIÓN CON MOTOCICLETA		- COLISIÓN CONTRA JINETE - CHOQUE CONTRA OTROS OBJETOS
H	ATROPELLAMIENTO		- CAIDA DE PASAJERO - DESPRENDIMIENTO DE EJE/NEUMÁTICO
			- INCENDIO - SIN DATO

ACCIDENTES EQUIVALENTES

- Ѧ UN MUERTO = 6 ACCIDENTES
- Δ UN HERIDO = 2 ACCIDENTES

ACCIDENTES POR KILÓMETRO

2018

CHIHUAHUA

CARRETERA Y TRAMO: Gómez Palacio - Corralitos (Cuota) Lim. Edos. Dgo./Chih. - T. C. (Gómez Palacio - Jiménez (Libre)) INICIA EN KM: 158+000 FINALIZA EN KM: 227+000

SALDOS					CAUSAS					KILÓMETRO
ACCIDENTES	MUERTOS	HERIDOS	DAÑOS	MATERIALES	CONDUCTOR	VEHÍCULO	CAMINO	GANADO	A. NATURAL	
1	0	0	90,000		0	1	0	0	0	195
										200
										205
1	0	2	30,000		0	1	0	0	0	210
1	0	0	30,000		0	0	0	0	0	215
1	2	18	100,000		1	0	0	0	0	
1	0	0	25,000		1	0	0	0	0	220
										225
										230
										235

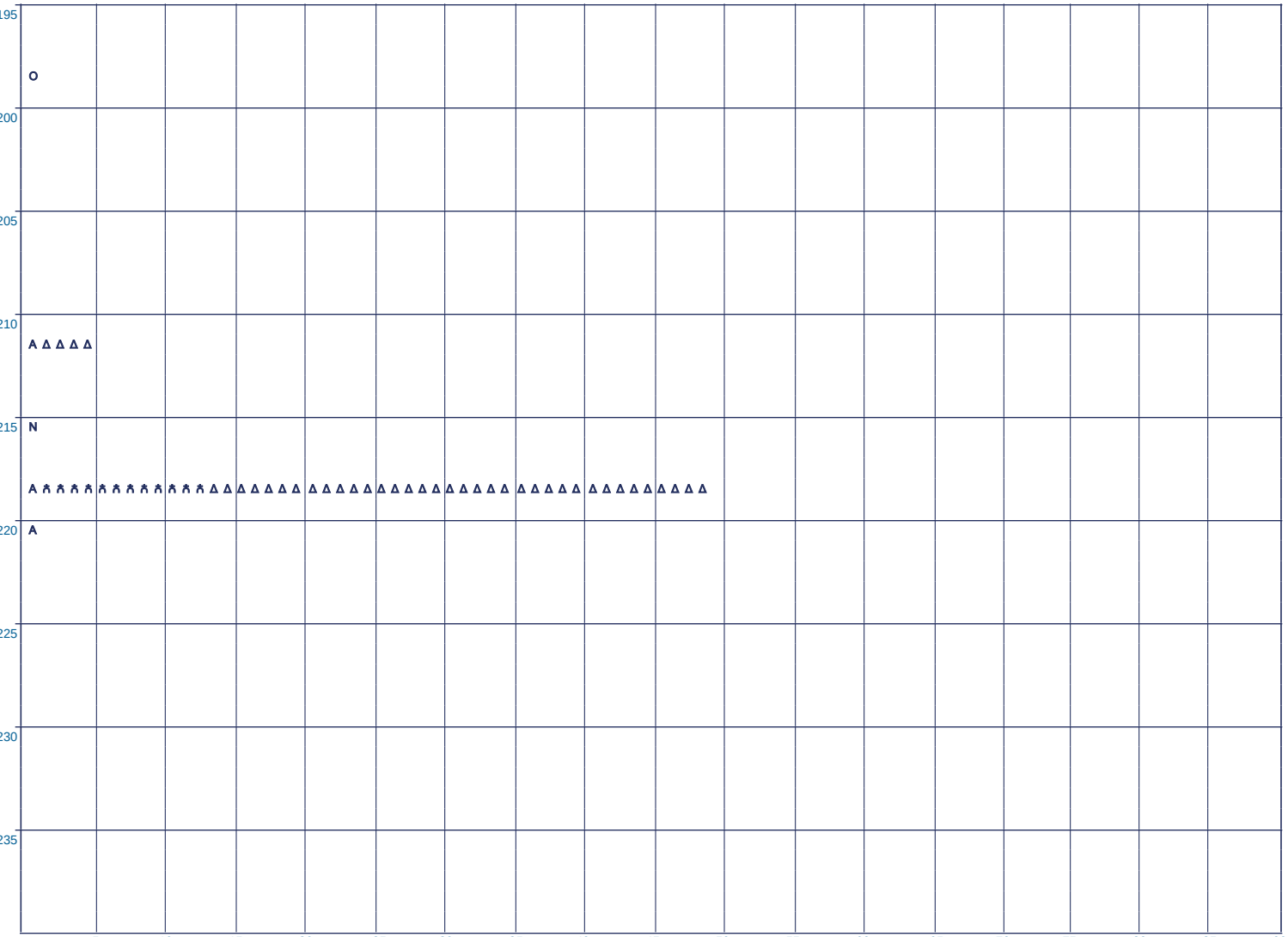
O
A Δ Δ Δ Δ
N
A Δ Δ Δ Δ

ACCIDENTES POR KILÓMETRO

2018

CHIHUAHUA

CARRETERA Y TRAMO: Gómez Palacio - Jiménez Lim. Edos. Dgo./Chih. - Jiménez INICIA EN KM: 147+300 FINALIZA EN KM: 227+000

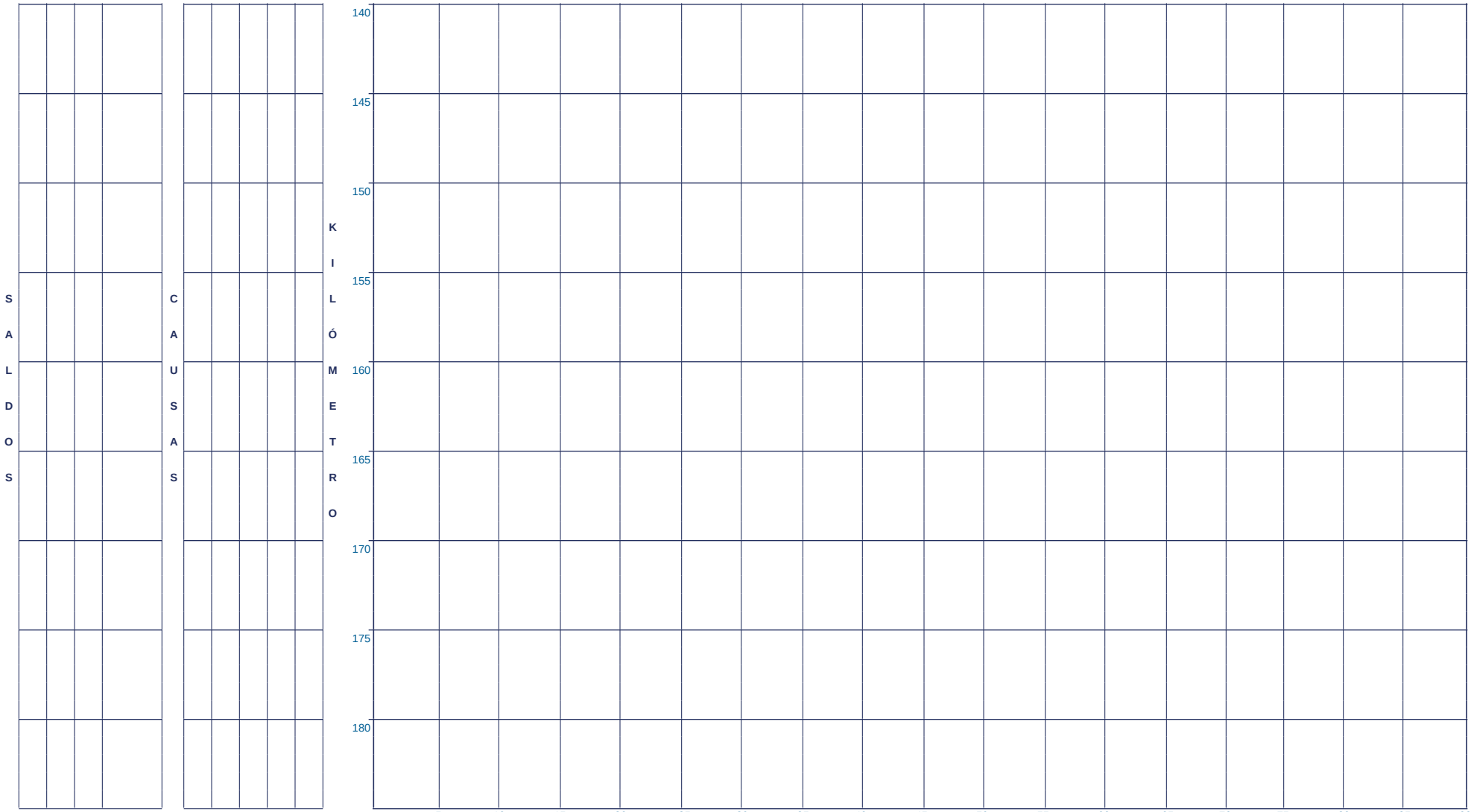

CLAVE	CLASIFICACIÓN DEL ACCIDENTE	CLAVE	CLASIFICACIÓN DEL ACCIDENTE
A	SALIDA DEL CAMINO	J	COLISIÓN CON BICICLETA
B	VOLCADURA	K	COLISIÓN SIN ESPECIFICAR
C	CHOQUE POR ALCANCE	L	COLISIÓN CONTRA VEHÍCULO
D	CHOQUE LATERAL	M	CHOQUE CONTRA SEMOVIENTE
E	CHOQUE CONTRA OBJETO FIJO	N	RELATIVO A LA CARGA
F	CHOQUE FRONTAL	O	OTROS
G	COLISIÓN CON MOTOCICLETA		- COLISIÓN CONTRA JINETE - CHOQUE CONTRA OTROS OBJETOS
H	ATROPELLAMIENTO		- CAIDA DE PASAJERO - DESPRENDIMIENTO DE EJE/NEUMÁTICO
			- INCENDIO - SIN DATO

ACCIDENTES EQUIVALENTES

☠	UN MUERTO = 6 ACCIDENTES
Δ	UN HERIDO = 2 ACCIDENTES

ACCIDENTES POR KILÓMETRO

2018

CHIHUAHUA

CARRETERA Y TRAMO: Gómez Palacio - Jiménez Lim. Edos. Dgo./Chih. - Jiménez INICIA EN KM: 147+300 FINALIZA EN KM: 227+000

KILÓMETRO	SALDOS					CAUSAS				
	ACCIDENTES	MUERTOS	HERIDOS	DAÑOS	MATERIALES	CONDUCTOR	VEHÍCULO	CAMINO	GANADO	A. NATURAL
205	1	2	2	35,000		1	0	0	0	0
220	2	0	1	200,000		2	1	0	0	0

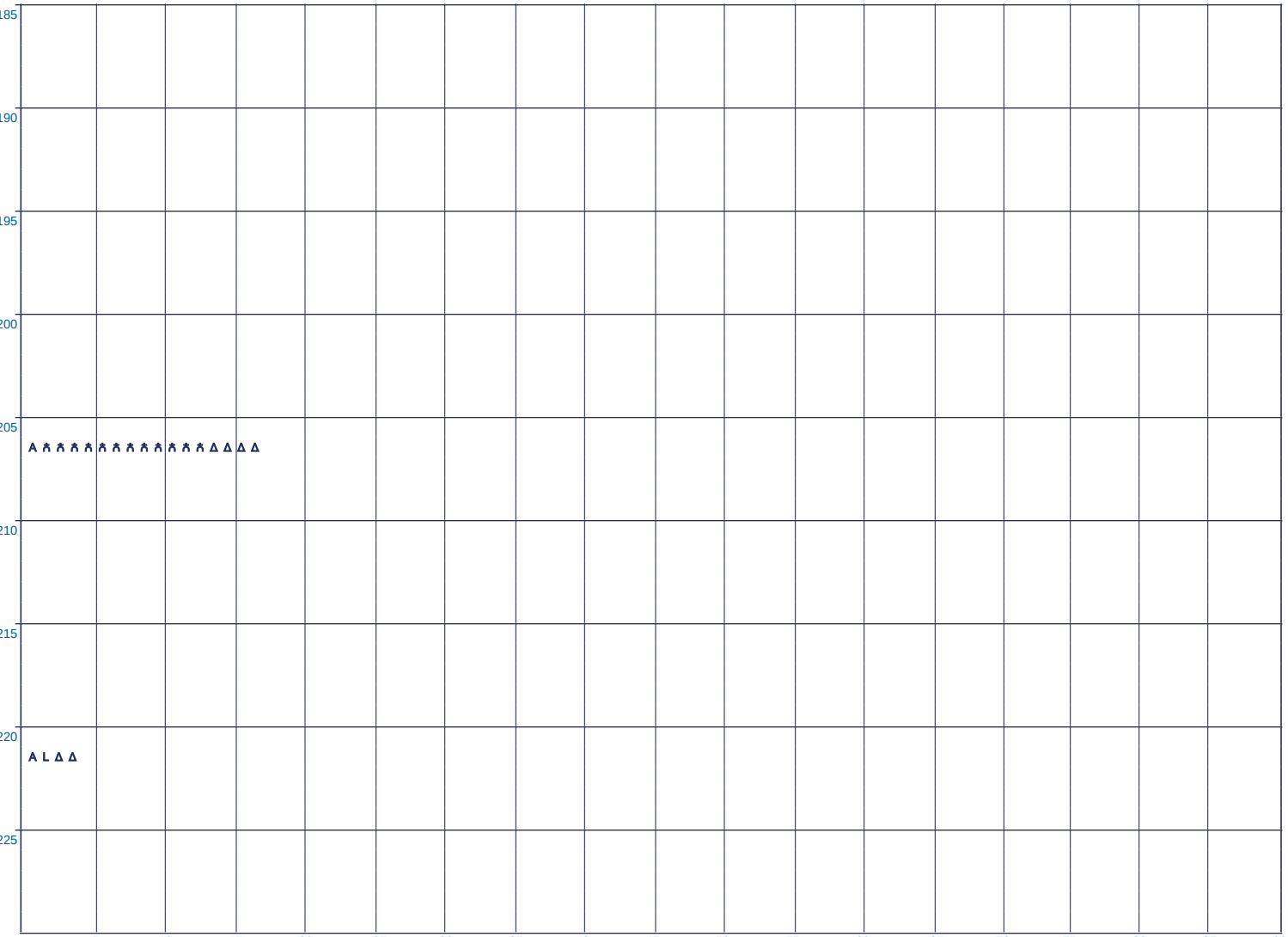

CLAVE	CLASIFICACIÓN DEL ACCIDENTE
A	SALIDA DEL CAMINO
B	VOLCADURA
C	CHOQUE POR ALCANCE
D	CHOQUE LATERAL
E	CHOQUE CONTRA OBJETO FIJO
F	CHOQUE FRONTAL
G	COLISIÓN CON MOTOCICLETA
H	ATROPELLAMIENTO

CLAVE	CLASIFICACIÓN DEL ACCIDENTE
J	COLISIÓN CON BICICLETA
K	COLISIÓN SIN ESPECIFICAR
L	COLISIÓN CONTRA VEHÍCULO
M	CHOQUE CONTRA SEMOVIENTE
N	RELATIVO A LA CARGA
O	OTROS

- COLISIÓN CONTRA JINETE
- CAIDA DE PASAJERO
- INCENDIO
- CHOQUE CONTRA OTROS OBJETOS
- DESPRENDIMIENTO DE EJE/NEUMÁTICO
- SIN DATO

ACCIDENTES EQUIVALENTES

♿	UN MUERTO = 6 ACCIDENTES
Δ	UN HERIDO = 2 ACCIDENTES

ACCIDENTES POR KILÓMETRO

2018

CHIHUAHUA

CARRETERA Y TRAMO: Hidalgo del Parral - Ent. Nuevo Palomas (Vía Corta) INICIA EN KM: 0+000 FINALIZA EN KM: 184+900

ACCIDENTES	MUERTOS	HERIDOS	DAÑOS	MATERIALES
21	20	00	130,000	30,000
1	1	0	60,000	
1	0	1	2,000	
2	1	4	90,000	
11	10	50	20,000	90,000
2	1	3	80,000	

CONDUCTOR	VEHÍCULO	CAMINO	GANADO	A. NATURAL
20	00	00	01	00
1	0	2	0	1
1	0	0	0	0
2	0	0	0	0
11	00	00	00	00
2	0	0	0	0

SALDOS — CAUSAS

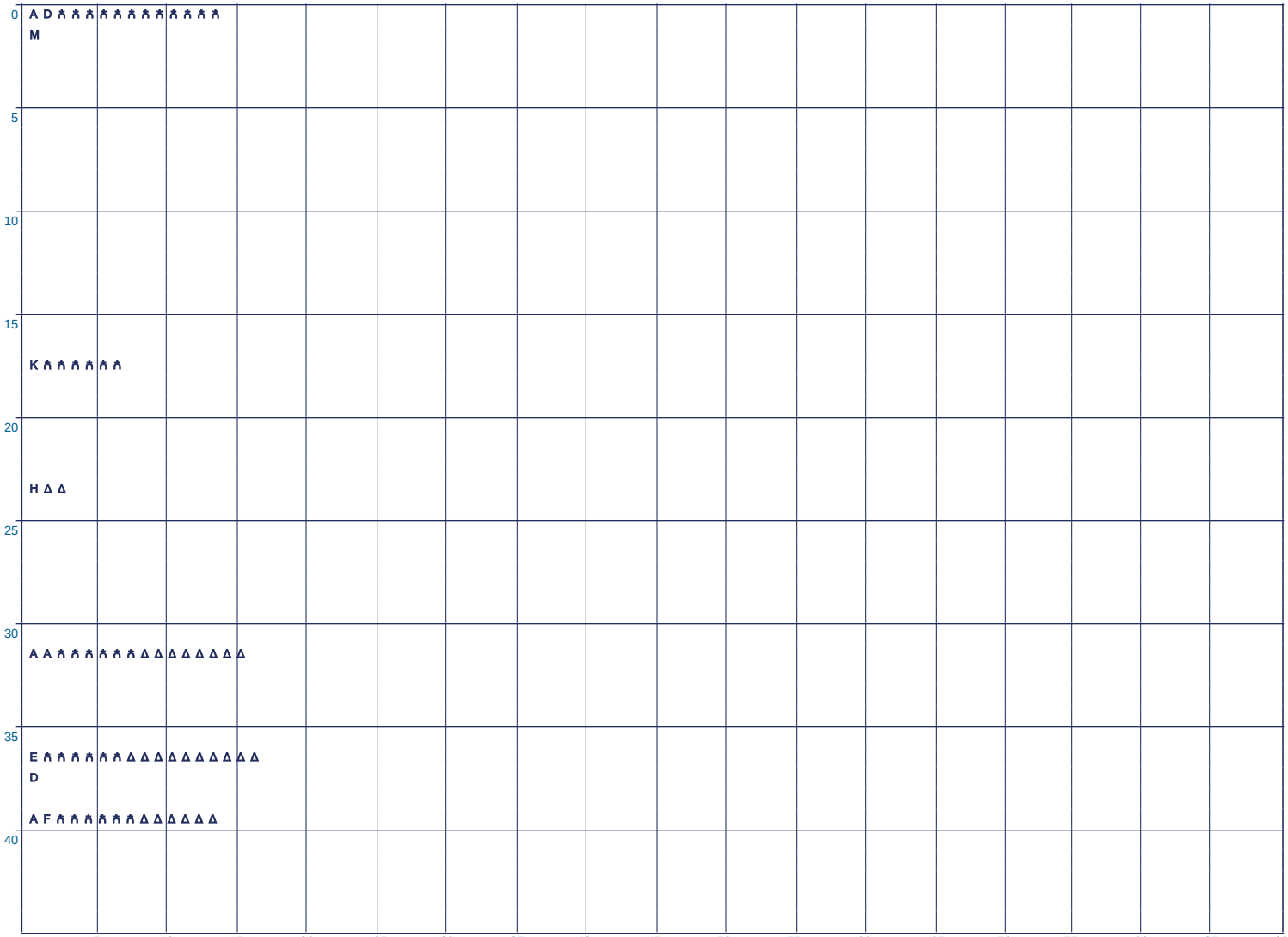

CLAVE	CLASIFICACIÓN DEL ACCIDENTE	CLAVE	CLASIFICACIÓN DEL ACCIDENTE
A	SALIDA DEL CAMINO	J	COLISIÓN CON BICICLETA
B	VOLCADURA	K	COLISIÓN SIN ESPECIFICAR
C	CHOQUE POR ALCANCE	L	COLISIÓN CONTRA VEHÍCULO
D	CHOQUE LATERAL	M	CHOQUE CONTRA SEMOVIENTE
E	CHOQUE CONTRA OBJETO FIJO	N	RELATIVO A LA CARGA
F	CHOQUE FRONTAL	O	OTROS
G	COLISIÓN CON MOTOCICLETA		- COLISIÓN CONTRA JINETE - CHOQUE CONTRA OTROS OBJETOS - CAIDA DE PASAJERO - DESPRENDIMIENTO DE EJE/NEUMÁTICO - INCENDIO - SIN DATO
H	ATROPELLAMIENTO		

ACCIDENTES EQUIVALENTES

♿	UN MUERTO = 6 ACCIDENTES
Δ	UN HERIDO = 2 ACCIDENTES

ACCIDENTES POR KILÓMETRO

2018

CHIHUAHUA

CARRETERA Y TRAMO: Hidalgo del Parral - Ent. Nuevo Palomas (Vía Corta) INICIA EN KM: 0+000 FINALIZA EN KM: 184+900

SALDOS ACCIDENTES	SALDOS MUERTOS	SALDOS HERIDOS	SALDOS DAÑOS	SALDOS MATERIALES	CAUSAS CONDUCTOR	CAUSAS VEHÍCULO	CAUSAS CAMINO	CAUSAS GANADO	CAUSAS A. NATURAL	KILÓMETRO
1	0	0	150,000		1	0	0	0	0	45
										50
1	0	0	90,000		1	0	0	0	0	55
										60
										65
										70
1	1	0	15,000		1	0	0	0	0	75
2	0	0	249,000		2	0	0	0	1	80
1	1	4	40,000		0	0	0	0	0	85

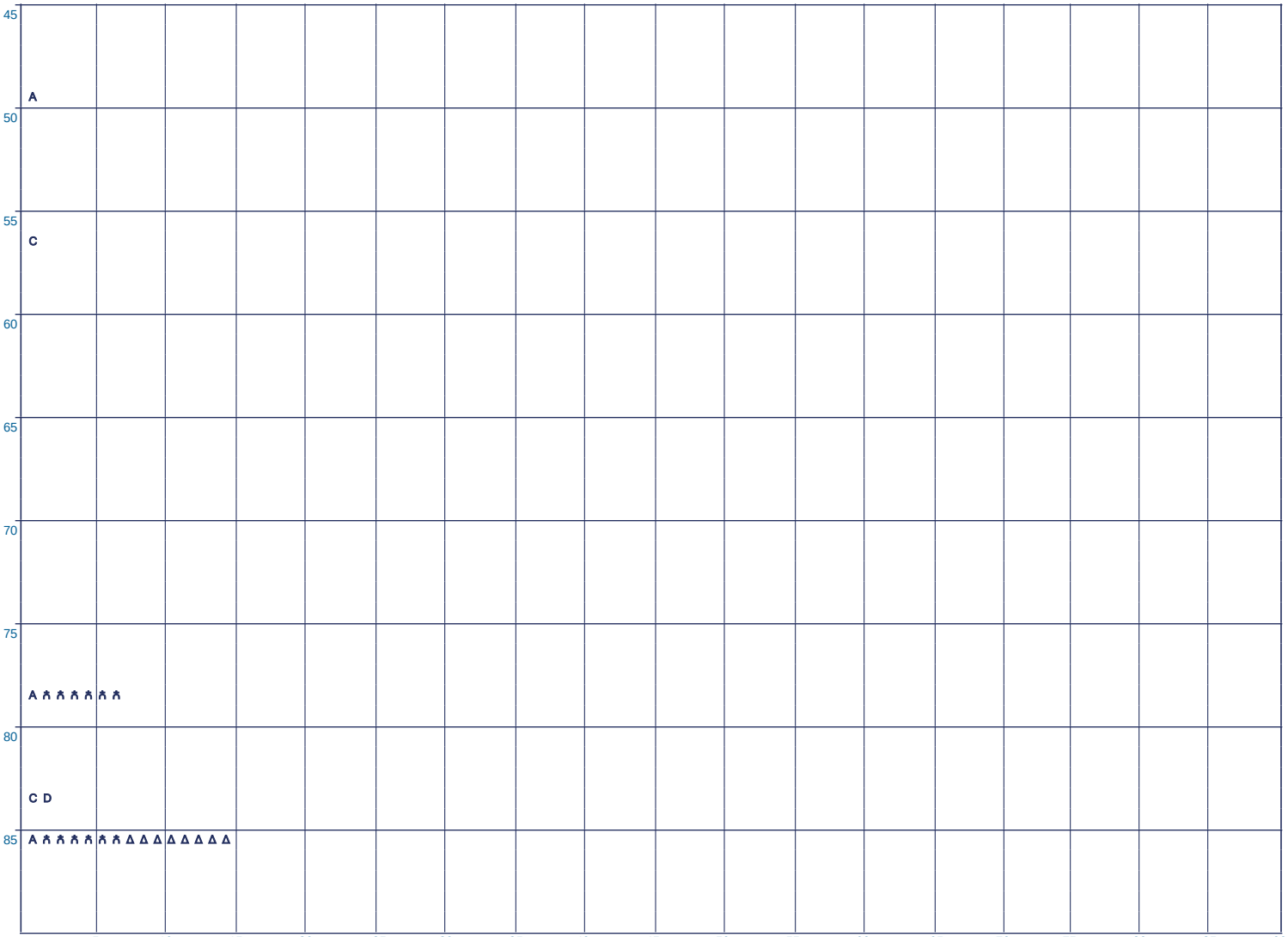

NÚMERO Y CLASIFICACIÓN DE ACCIDENTES

CLAVE	CLASIFICACIÓN DEL ACCIDENTE
A	SALIDA DEL CAMINO
B	VOLCADURA
C	CHOQUE POR ALCANCE
D	CHOQUE LATERAL
E	CHOQUE CONTRA OBJETO FIJO
F	CHOQUE FRONTAL
G	COLISIÓN CON MOTOCICLETA
H	ATROPELLAMIENTO

CLAVE	CLASIFICACIÓN DEL ACCIDENTE
J	COLISIÓN CON BICICLETA
K	COLISIÓN SIN ESPECIFICAR
L	COLISIÓN CONTRA VEHÍCULO
M	CHOQUE CONTRA SEMOVIENTE
N	RELATIVO A LA CARGA
O	OTROS

- COLISIÓN CONTRA JINETE
- CAIDA DE PASAJERO
- INCENDIO
- CHOQUE CONTRA OTROS OBJETOS
- DESPRENDIMIENTO DE EJE/NEUMÁTICO
- SIN DATO

ACCIDENTES EQUIVALENTES

♿	UN MUERTO = 6 ACCIDENTES
Δ	UN HERIDO = 2 ACCIDENTES

ACCIDENTES POR KILÓMETRO

2018

CHIHUAHUA

CARRETERA Y TRAMO: Hidalgo del Parral - Ent. Nuevo Palomas (Vía Corta) INICIA EN KM: 0+000 FINALIZA EN KM: 184+900

SALDOS				CAUSAS				
ACCIDENTES	MUERTOS	HERIDOS	DAÑOS MATERIALES	CONDUCTOR	VEHÍCULO	CAMINO	GANADO	A. NATURAL
1	2	1	50,000	1	0	0	0	0
1	1	0	60,000	1	0	0	0	0
1	0	2	60,000	1	0	0	0	0
1	0	1	120,000	1	0	0	0	0



CLAVE	CLASIFICACIÓN DEL ACCIDENTE	CLAVE	CLASIFICACIÓN DEL ACCIDENTE
A	SALIDA DEL CAMINO	J	COLISIÓN CON BICICLETA
B	VOLCADURA	K	COLISIÓN SIN ESPECIFICAR
C	CHOQUE POR ALCANCE	L	COLISIÓN CONTRA VEHÍCULO
D	CHOQUE LATERAL	M	CHOQUE CONTRA SEMOVIENTE
E	CHOQUE CONTRA OBJETO FIJO	N	RELATIVO A LA CARGA
F	CHOQUE FRONTAL	O	OTROS
G	COLISIÓN CON MOTOCICLETA		- COLISIÓN CONTRA JINETE - CHOQUE CONTRA OTROS OBJETOS
H	ATROPELLAMIENTO		- CAIDA DE PASAJERO - DESPRENDIMIENTO DE EJE/NEUMÁTICO
			- INCENDIO - SIN DATO

ACCIDENTES EQUIVALENTES

- UN MUERTO = 6 ACCIDENTES
- Δ UN HERIDO = 2 ACCIDENTES

ACCIDENTES POR KILÓMETRO

2018

CHIHUAHUA

CARRETERA Y TRAMO: Hidalgo del Parral - Ent. Nuevo Palomas (Vía Corta) INICIA EN KM: 0+000 FINALIZA EN KM: 184+900

SALDOS				CAUSAS				
ACCIDENTES	MUERTOS	HERIDOS	DAÑOS	MATERIALES	CONDUCTOR	VEHÍCULO	CAMINO	GANADO	A. NATURAL
1	0	2	33,000		0	0	0	0	0
1	2	0	200,000		0	0	0	1	0
2	0	4	26,000		3	0	2	0	1

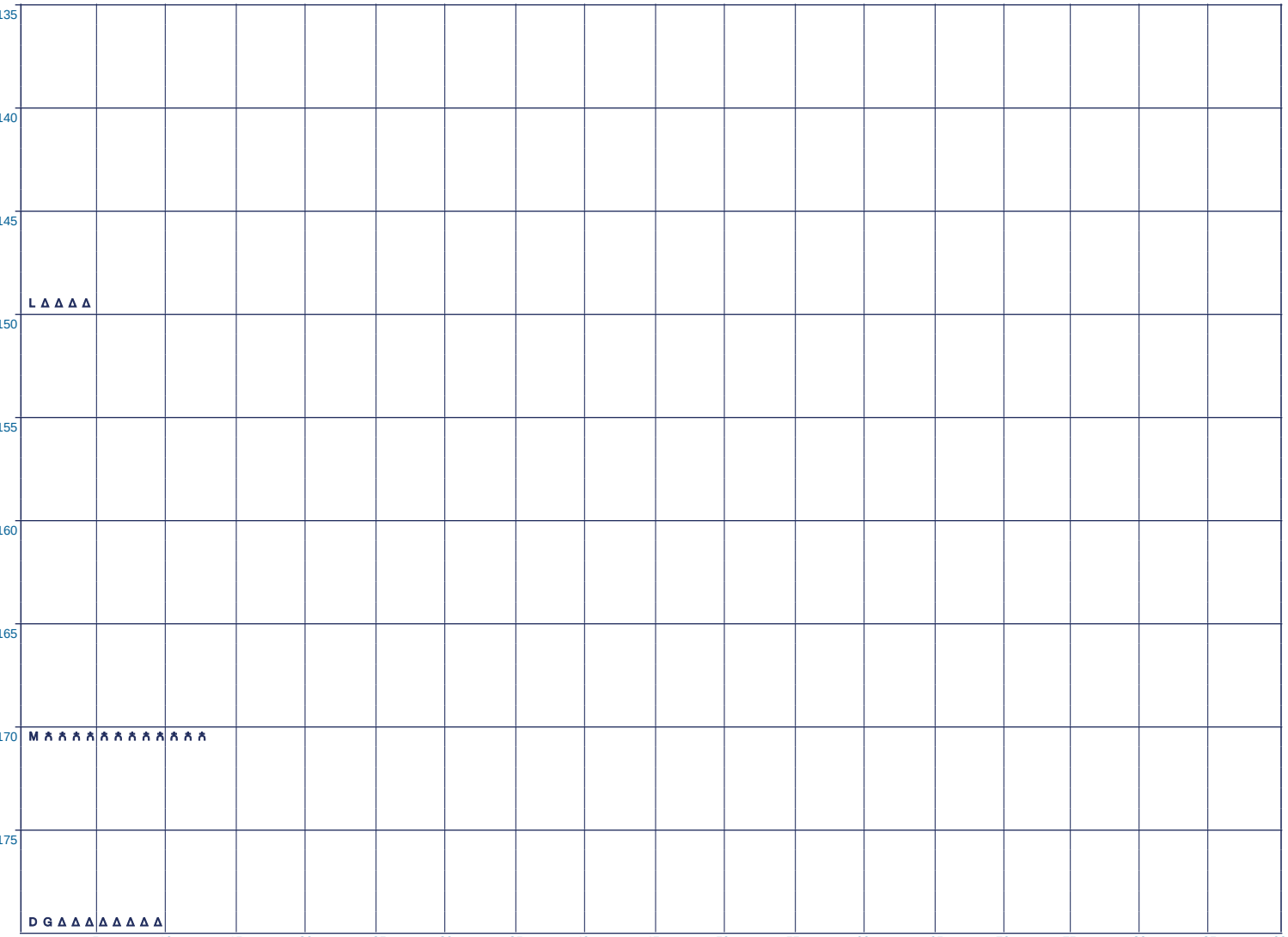

CLAVE	CLASIFICACIÓN DEL ACCIDENTE	CLAVE	CLASIFICACIÓN DEL ACCIDENTE
A	SALIDA DEL CAMINO	J	COLISIÓN CON BICICLETA
B	VOLCADURA	K	COLISIÓN SIN ESPECIFICAR
C	CHOQUE POR ALCANCE	L	COLISIÓN CONTRA VEHÍCULO
D	CHOQUE LATERAL	M	CHOQUE CONTRA SEMOVIENTE
E	CHOQUE CONTRA OBJETO FIJO	N	RELATIVO A LA CARGA
F	CHOQUE FRONTAL	O	OTROS
G	COLISIÓN CON MOTOCICLETA		- COLISIÓN CONTRA JINETE - CHOQUE CONTRA OTROS OBJETOS
H	ATROPELLAMIENTO		- CAIDA DE PASAJERO - DESPRENDIMIENTO DE EJE/NEUMÁTICO
			- INCENDIO - SIN DATO

ACCIDENTES EQUIVALENTES

🚶	UN MUERTO = 6 ACCIDENTES
Δ	UN HERIDO = 2 ACCIDENTES

ACCIDENTES POR KILÓMETRO

2018

CHIHUAHUA

CARRETERA Y TRAMO: Hidalgo del Parral - Ent. Nuevo Palomas (Vía Corta) INICIA EN KM: 0+000 FINALIZA EN KM: 184+900

ACCIDENTES	MUERTOS	HERIDOS	DAÑOS	MATERIALES	CONDUCTOR	VEHÍCULO	CAMINO	GANADO	A. NATURAL
2	0	0	66,000		2	0	0	0	0

SALDOS

CAUSAS

KILÓMETRO

180 D E

185

190

195

200

205

210

215

220

5 10 15 20 25 30 35 40 45 50 55 60 65 70 75 80 85 90

NÚMERO Y CLASIFICACIÓN DE ACCIDENTES

CLAVE	CLASIFICACIÓN DEL ACCIDENTE	CLAVE	CLASIFICACIÓN DEL ACCIDENTE
A	SALIDA DEL CAMINO	J	COLISIÓN CON BICICLETA
B	VOLCADURA	K	COLISIÓN SIN ESPECIFICAR
C	CHOQUE POR ALCANCE	L	COLISIÓN CONTRA VEHÍCULO
D	CHOQUE LATERAL	M	CHOQUE CONTRA SEMOVIENTE
E	CHOQUE CONTRA OBJETO FIJO	N	RELATIVO A LA CARGA
F	CHOQUE FRONTAL	O	OTROS
G	COLISIÓN CON MOTOCICLETA		- COLISIÓN CONTRA JINETE - CHOQUE CONTRA OTROS OBJETOS
H	ATROPELLAMIENTO		- CAIDA DE PASAJERO - DESPRENDIMIENTO DE EJE/NEUMÁTICO
			- INCENDIO - SIN DATO

ACCIDENTES EQUIVALENTES

ħ UN MUERTO = 6 ACCIDENTES

Δ UN HERIDO = 2 ACCIDENTES

ACCIDENTES POR KILÓMETRO

2018

CHIHUAHUA

CARRETERA Y TRAMO: Hidalgo del Parral - Guadalupe y Calvo (km 0.000 - km 35.000) INICIA EN KM: 0+000 FINALIZA EN KM: 35+000

ACCIDENTES	MUERTOS	HERIDOS	DAÑOS	MATERIALES
1	0	3	44,000	
2	0	0	125,000	
1	0	0	40,000	
2	0	2	160,000	

SALDOS

CONDUCTOR	VEHÍCULO	CAMINO	GANADO	A. NATURAL
1	0	0	0	0
2	0	0	0	0
1	0	0	0	0
2	0	4	0	0

CAUSAS

KILÓMETRO



NÚMERO Y CLASIFICACIÓN DE ACCIDENTES

CLAVE	CLASIFICACIÓN DEL ACCIDENTE
A	SALIDA DEL CAMINO
B	VOLCADURA
C	CHOQUE POR ALCANCE
D	CHOQUE LATERAL
E	CHOQUE CONTRA OBJETO FIJO
F	CHOQUE FRONTAL
G	COLISIÓN CON MOTOCICLETA
H	ATROPELLAMIENTO

CLAVE	CLASIFICACIÓN DEL ACCIDENTE
J	COLISIÓN CON BICICLETA
K	COLISIÓN SIN ESPECIFICAR
L	COLISIÓN CONTRA VEHÍCULO
M	CHOQUE CONTRA SEMOVIENTE
N	RELATIVO A LA CARGA
O	OTROS

- COLISIÓN CONTRA JINETE
- CAIDA DE PASAJERO
- INCENDIO
- CHOQUE CONTRA OTROS OBJETOS
- DESPRENDIMIENTO DE EJE/NEUMÁTICO
- SIN DATO

ACCIDENTES EQUIVALENTES

♿	UN MUERTO = 6 ACCIDENTES
Δ	UN HERIDO = 2 ACCIDENTES

ACCIDENTES POR KILÓMETRO

2018

CHIHUAHUA

CARRETERA Y TRAMO: Hidalgo del Parral - Guadalupe y Calvo (km 50.000 - km 208.000) INICIA EN KM: 50+000 FINALIZA EN KM: 208+000

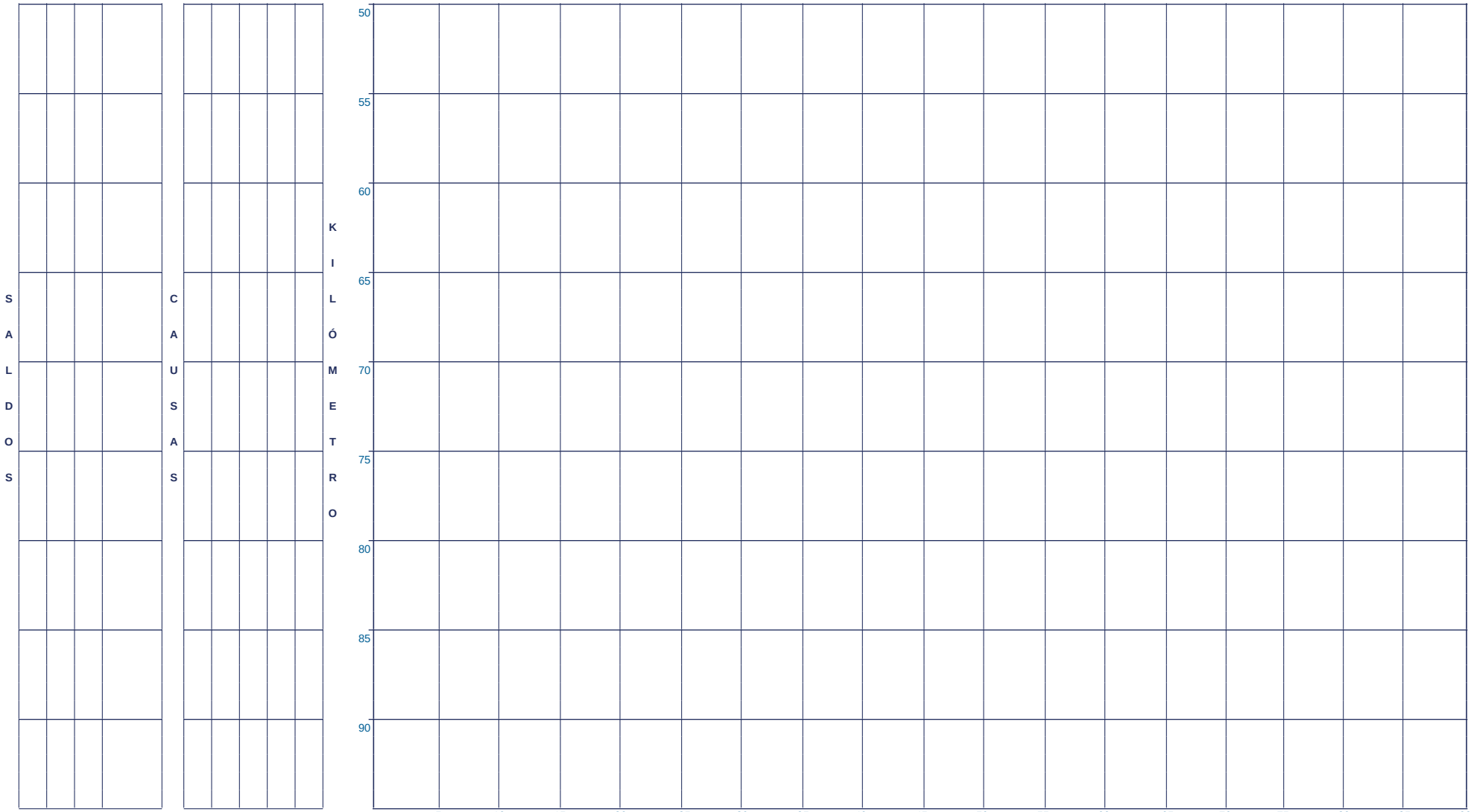

CLAVE	CLASIFICACIÓN DEL ACCIDENTE	CLAVE	CLASIFICACIÓN DEL ACCIDENTE
A	SALIDA DEL CAMINO	J	COLISIÓN CON BICICLETA
B	VOLCADURA	K	COLISIÓN SIN ESPECIFICAR
C	CHOQUE POR ALCANCE	L	COLISIÓN CONTRA VEHÍCULO
D	CHOQUE LATERAL	M	CHOQUE CONTRA SEMOVIENTE
E	CHOQUE CONTRA OBJETO FIJO	N	RELATIVO A LA CARGA
F	CHOQUE FRONTAL	O	OTROS
G	COLISIÓN CON MOTOCICLETA		- COLISIÓN CONTRA JINETE - CHOQUE CONTRA OTROS OBJETOS
H	ATROPELLAMIENTO		- CAIDA DE PASAJERO - DESPRENDIMIENTO DE EJE/NEUMÁTICO
			- INCENDIO - SIN DATO

ACCIDENTES EQUIVALENTES

☠	UN MUERTO = 6 ACCIDENTES
Δ	UN HERIDO = 2 ACCIDENTES

ACCIDENTES POR KILÓMETRO

2018

CHIHUAHUA

CARRETERA Y TRAMO: Hidalgo del Parral - Guadalupe y Calvo (km 50.000 - km 208.000) INICIA EN KM: 50+000 FINALIZA EN KM: 208+000

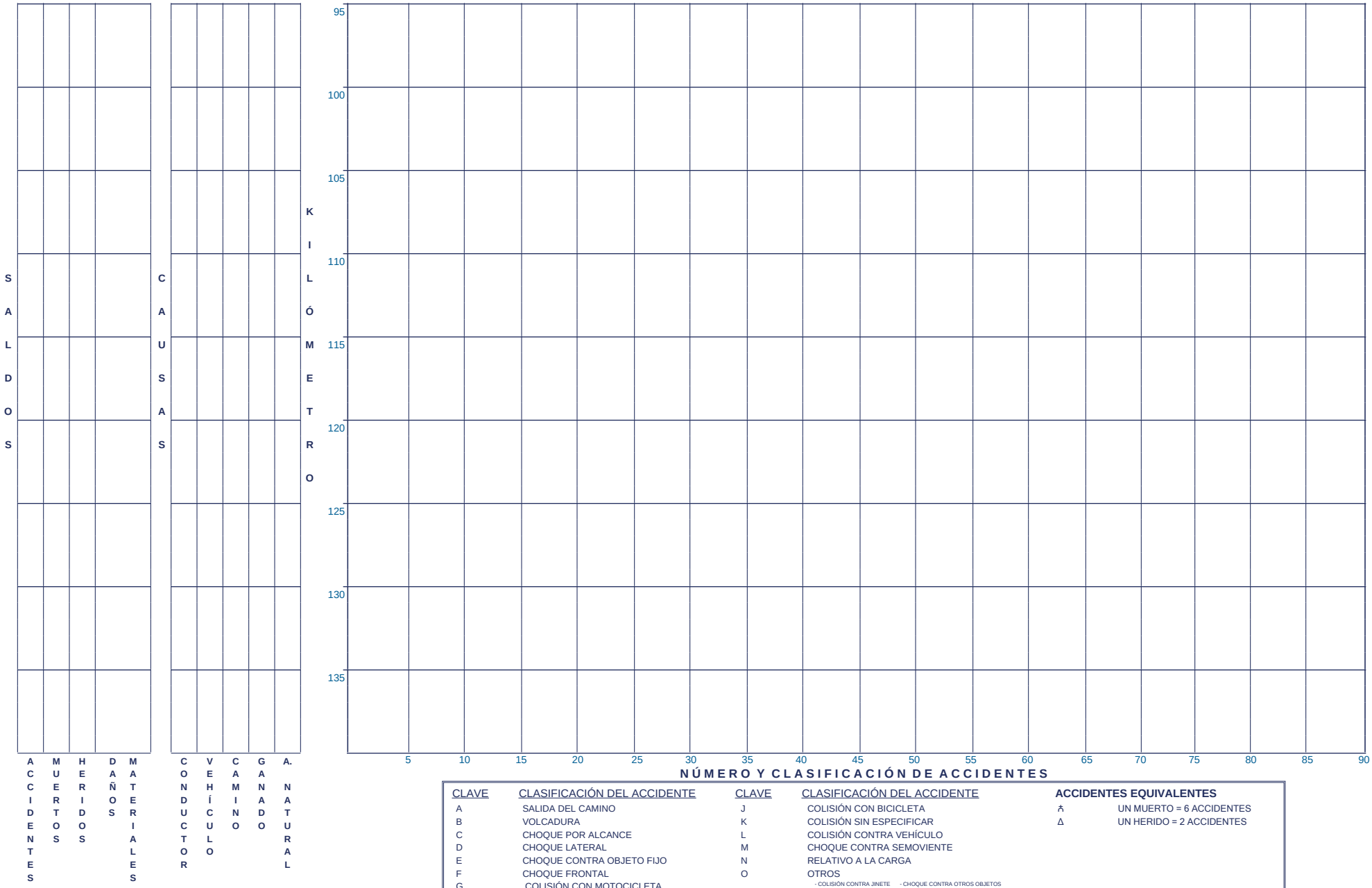

CLAVE	CLASIFICACIÓN DEL ACCIDENTE
A	SALIDA DEL CAMINO
B	VOLCADURA
C	CHOQUE POR ALCANCE
D	CHOQUE LATERAL
E	CHOQUE CONTRA OBJETO FIJO
F	CHOQUE FRONTAL
G	COLISIÓN CON MOTOCICLETA
H	ATROPELLAMIENTO

CLAVE	CLASIFICACIÓN DEL ACCIDENTE
J	COLISIÓN CON BICICLETA
K	COLISIÓN SIN ESPECIFICAR
L	COLISIÓN CONTRA VEHÍCULO
M	CHOQUE CONTRA SEMOVIENTE
N	RELATIVO A LA CARGA
O	OTROS

- COLISIÓN CONTRA JINETE
- CAIDA DE PASAJERO
- INCENDIO
- CHOQUE CONTRA OTROS OBJETOS
- DESPRENDIMIENTO DE EJE/NEUMÁTICO
- SIN DATO

ACCIDENTES EQUIVALENTES

♿	UN MUERTO = 6 ACCIDENTES
Δ	UN HERIDO = 2 ACCIDENTES

ACCIDENTES POR KILÓMETRO

2018

CHIHUAHUA

CARRETERA Y TRAMO: Hidalgo del Parral - Guadalupe y Calvo (km 50.000 - km 208.000) INICIA EN KM: 50+000 FINALIZA EN KM: 208+000

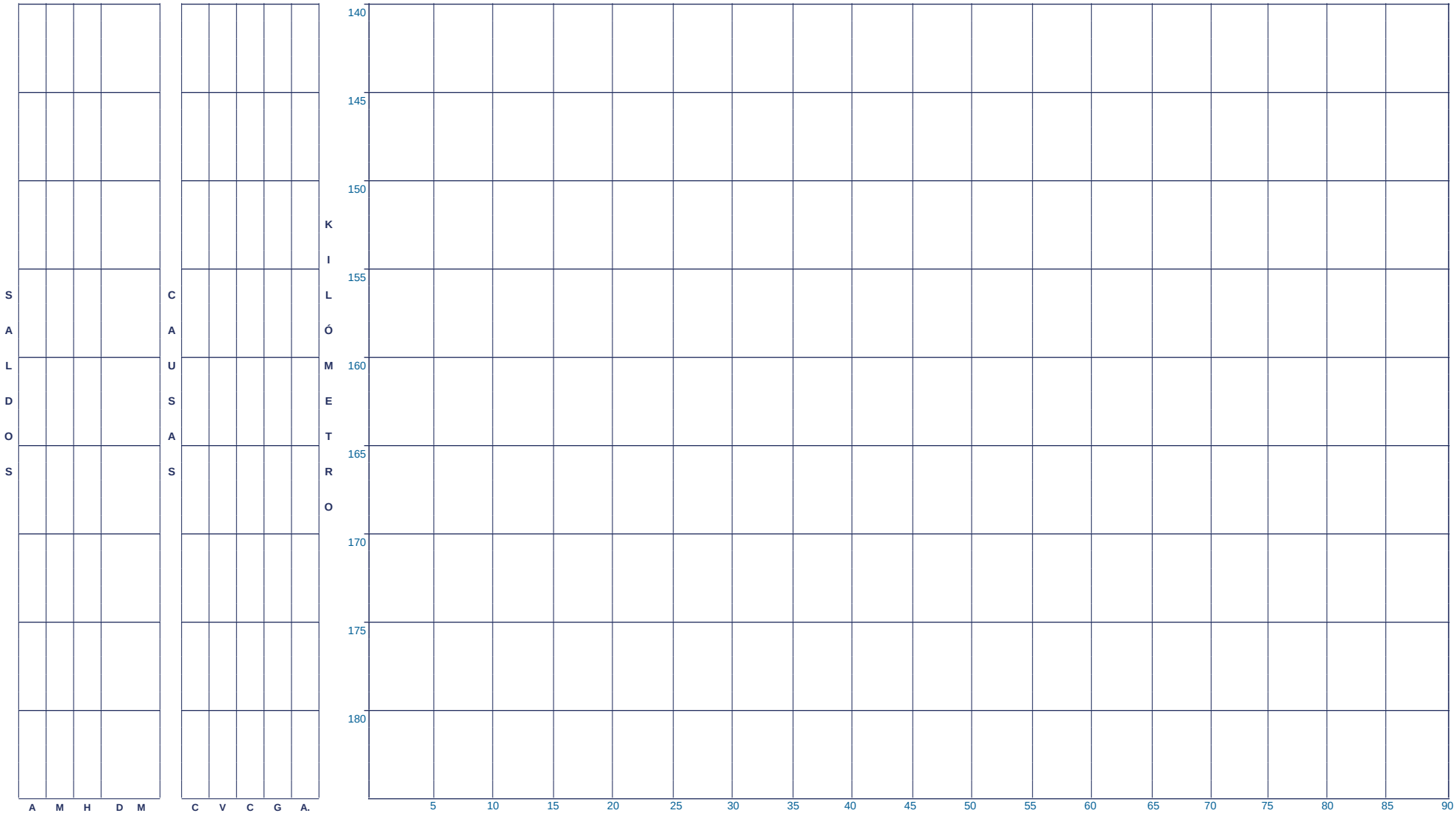

CLAVE	CLASIFICACIÓN DEL ACCIDENTE
A	SALIDA DEL CAMINO
B	VOLCADURA
C	CHOQUE POR ALCANCE
D	CHOQUE LATERAL
E	CHOQUE CONTRA OBJETO FIJO
F	CHOQUE FRONTAL
G	COLISIÓN CON MOTOCICLETA
H	ATROPELLAMIENTO

CLAVE	CLASIFICACIÓN DEL ACCIDENTE
J	COLISIÓN CON BICICLETA
K	COLISIÓN SIN ESPECIFICAR
L	COLISIÓN CONTRA VEHÍCULO
M	CHOQUE CONTRA SEMOVIENTE
N	RELATIVO A LA CARGA
O	OTROS

- COLISIÓN CONTRA JINETE
- CAIDA DE PASAJERO
- INCENDIO
- CHOQUE CONTRA OTROS OBJETOS
- DESPRENDIMIENTO DE EJE/NEUMÁTICO
- SIN DATO

ACCIDENTES EQUIVALENTES

♿	UN MUERTO = 6 ACCIDENTES
Δ	UN HERIDO = 2 ACCIDENTES

ACCIDENTES POR KILÓMETRO

2018

CHIHUAHUA

CARRETERA Y TRAMO: Hidalgo del Parral - Guadalupe y Calvo (km 50.000 - km 208.000) INICIA EN KM: 50+000 FINALIZA EN KM: 208+000

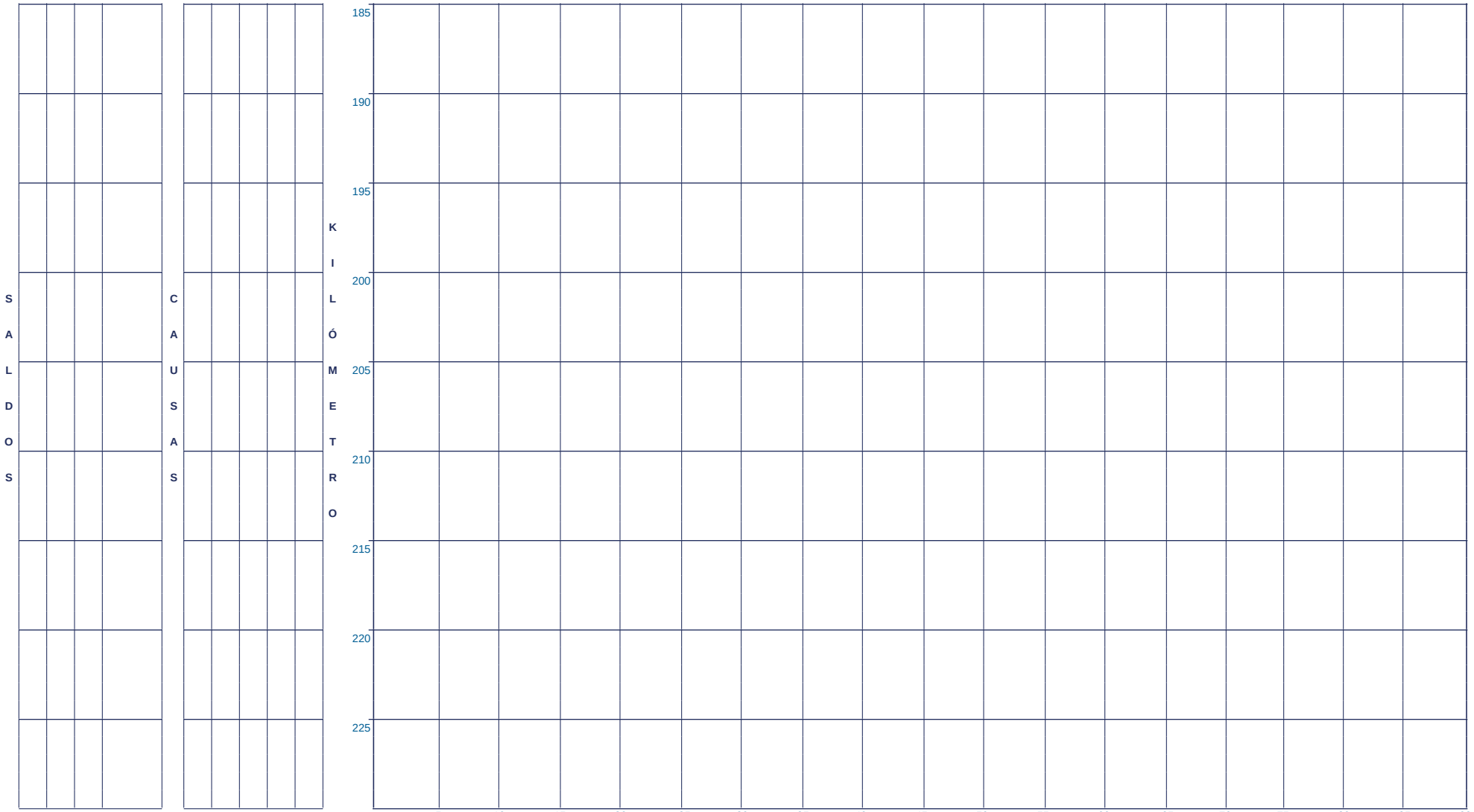

CLAVE	CLASIFICACIÓN DEL ACCIDENTE
A	SALIDA DEL CAMINO
B	VOLCADURA
C	CHOQUE POR ALCANCE
D	CHOQUE LATERAL
E	CHOQUE CONTRA OBJETO FIJO
F	CHOQUE FRONTAL
G	COLISIÓN CON MOTOCICLETA
H	ATROPELLAMIENTO

CLAVE	CLASIFICACIÓN DEL ACCIDENTE
J	COLISIÓN CON BICICLETA
K	COLISIÓN SIN ESPECIFICAR
L	COLISIÓN CONTRA VEHÍCULO
M	CHOQUE CONTRA SEMOVIENTE
N	RELATIVO A LA CARGA
O	OTROS

- COLISIÓN CONTRA JINETE
- CAIDA DE PASAJERO
- INCENDIO
- CHOQUE CONTRA OTROS OBJETOS
- DESPRENDIMIENTO DE EJE/NEUMÁTICO
- SIN DATO

ACCIDENTES EQUIVALENTES

♿	UN MUERTO = 6 ACCIDENTES
Δ	UN HERIDO = 2 ACCIDENTES

ACCIDENTES POR KILÓMETRO

2018

CHIHUAHUA

CARRETERA Y TRAMO: Hidalgo del Parral - Jiménez INICIA EN KM: 0+000 FINALIZA EN KM: 74+900

SALDOS				CAUSAS					KILÓMETRO
ACCIDENTES	MUERTOS	HERIDOS	DAÑOS	MATERIALES	CONDUCTOR	VEHÍCULO	CAMINO	GANADO	A. NATURAL
1	1	0	20,000		1	0	0	0	0
2	0	6	155,000		1	0	0	1	0
1	0	0	85,000		2	0	2	0	1
1	0	0	20,000		1	0	0	0	0
1	1	3	200,000		1	0	0	0	0
1	0	0	30,000		0	1	0	0	0
1	0	1	40,000		1	0	0	0	0



CLAVE	CLASIFICACIÓN DEL ACCIDENTE	CLAVE	CLASIFICACIÓN DEL ACCIDENTE
A	SALIDA DEL CAMINO	J	COLISIÓN CON BICICLETA
B	VOLCADURA	K	COLISIÓN SIN ESPECIFICAR
C	CHOQUE POR ALCANCE	L	COLISIÓN CONTRA VEHÍCULO
D	CHOQUE LATERAL	M	CHOQUE CONTRA SEMOVIENTE
E	CHOQUE CONTRA OBJETO FIJO	N	RELATIVO A LA CARGA
F	CHOQUE FRONTAL	O	OTROS
G	COLISIÓN CON MOTOCICLETA		- COLISIÓN CONTRA JINETE - CHOQUE CONTRA OTROS OBJETOS
H	ATROPELLAMIENTO		- CAIDA DE PASAJERO - DESPRENDIMIENTO DE EJE/NEUMÁTICO
			- INCENDIO - SIN DATO

ACCIDENTES EQUIVALENTES

♿	UN MUERTO = 6 ACCIDENTES
Δ	UN HERIDO = 2 ACCIDENTES

ACCIDENTES POR KILÓMETRO

2018

CHIHUAHUA

CARRETERA Y TRAMO: Hidalgo del Parral - Jiménez INICIA EN KM: 0+000 FINALIZA EN KM: 74+900

ACCIDENTES	MUERTOS	HERIDOS	DAÑOS	MATERIALES
1	0	0	100,000	
1	0	0	15,000	
1	0	0	100,000	

CONDUCTOR	VEHÍCULO	CAMINO	GANADO	A. NATURAL
0	1	0	0	0
1	0	0	0	0
1	0	0	0	0

SALDOS

CAUSAS



CLAVE	CLASIFICACIÓN DEL ACCIDENTE
A	SALIDA DEL CAMINO
B	VOLCADURA
C	CHOQUE POR ALCANCE
D	CHOQUE LATERAL
E	CHOQUE CONTRA OBJETO FIJO
F	CHOQUE FRONTAL
G	COLISIÓN CON MOTOCICLETA
H	ATROPELLAMIENTO

CLAVE	CLASIFICACIÓN DEL ACCIDENTE
J	COLISIÓN CON BICICLETA
K	COLISIÓN SIN ESPECIFICAR
L	COLISIÓN CONTRA VEHÍCULO
M	CHOQUE CONTRA SEMOVIENTE
N	RELATIVO A LA CARGA
O	OTROS

- COLISIÓN CONTRA JINETE
- CAIDA DE PASAJERO
- INCENDIO
- CHOQUE CONTRA OTROS OBJETOS
- DESPRENDIMIENTO DE EJE/NEUMÁTICO
- SIN DATO

ACCIDENTES EQUIVALENTES

♿	UN MUERTO = 6 ACCIDENTES
Δ	UN HERIDO = 2 ACCIDENTES

ACCIDENTES POR KILÓMETRO

2018

CHIHUAHUA

CARRETERA Y TRAMO: Janos - Agua Prieta T. C. (Cd. Juárez - Janos) - Lim. Edos. Chih./Son. INICIA EN KM: 0+000 FINALIZA EN KM: 78+000

ACCIDENTES	MUERTOS	HERIDOS	DAÑOS	MATERIALES
1	0	0	50,000	
1	0	0	150,000	
1	0	0	0	
1	0	2	30,000	

CONDUCTOR	VEHÍCULO	CAMINO	GANADO	A. NATURAL
1	0	0	0	0
1	0	0	0	0
1	0	0	0	0
1	0	0	0	0

SALDOS — CAUSAS

KILÓMETRO



CLAVE	CLASIFICACIÓN DEL ACCIDENTE
A	SALIDA DEL CAMINO
B	VOLCADURA
C	CHOQUE POR ALCANCE
D	CHOQUE LATERAL
E	CHOQUE CONTRA OBJETO FIJO
F	CHOQUE FRONTAL
G	COLISIÓN CON MOTOCICLETA
H	ATROPELLAMIENTO

CLAVE	CLASIFICACIÓN DEL ACCIDENTE
J	COLISIÓN CON BICICLETA
K	COLISIÓN SIN ESPECIFICAR
L	COLISIÓN CONTRA VEHÍCULO
M	CHOQUE CONTRA SEMOVIENTE
N	RELATIVO A LA CARGA
O	OTROS

- COLISIÓN CONTRA JINETE
- CAIDA DE PASAJERO
- INCENDIO
- CHOQUE CONTRA OTROS OBJETOS
- DESPRENDIMIENTO DE EJE/NEUMÁTICO
- SIN DATO

ACCIDENTES EQUIVALENTES

♿	UN MUERTO = 6 ACCIDENTES
Δ	UN HERIDO = 2 ACCIDENTES

ACCIDENTES POR KILÓMETRO

2018

CHIHUAHUA

CARRETERA Y TRAMO: Janos - Agua Prieta T. C. (Cd. Juárez - Janos) - Lim. Edos. Chih./Son. INICIA EN KM: 0+000 FINALIZA EN KM: 78+000

KILÓMETRO	SALDOS ACCIDENTES	SALDOS MUERTOS	SALDOS HERIDOS	SALDOS DAÑOS	SALDOS MATERIALES	CAUSAS CONDUCTOR	CAUSAS VEHÍCULO	CAUSAS CAMINO	CAUSAS GANADO	CAUSAS A. NATURAL
70	1	0	0	100,000		1	0	0	0	0
70	1	0	0	10,000		1	0	0	0	0



CLAVE	CLASIFICACIÓN DEL ACCIDENTE
A	SALIDA DEL CAMINO
B	VOLCADURA
C	CHOQUE POR ALCANCE
D	CHOQUE LATERAL
E	CHOQUE CONTRA OBJETO FIJO
F	CHOQUE FRONTAL
G	COLISIÓN CON MOTOCICLETA
H	ATROPELLAMIENTO

CLAVE	CLASIFICACIÓN DEL ACCIDENTE
J	COLISIÓN CON BICICLETA
K	COLISIÓN SIN ESPECIFICAR
L	COLISIÓN CONTRA VEHÍCULO
M	CHOQUE CONTRA SEMOVIENTE
N	RELATIVO A LA CARGA
O	OTROS

- COLISIÓN CONTRA JINETE
- CAIDA DE PASAJERO
- INCENDIO
- CHOQUE CONTRA OTROS OBJETOS
- DESPRENDIMIENTO DE EJE/NEUMÁTICO
- SIN DATO

ACCIDENTES EQUIVALENTES

♿	UN MUERTO = 6 ACCIDENTES
Δ	UN HERIDO = 2 ACCIDENTES

ACCIDENTES POR KILÓMETRO

2018

CHIHUAHUA

CARRETERA Y TRAMO: Jerónimo - Sta. Teresa INICIA EN KM: 0+000 FINALIZA EN KM: 19+000

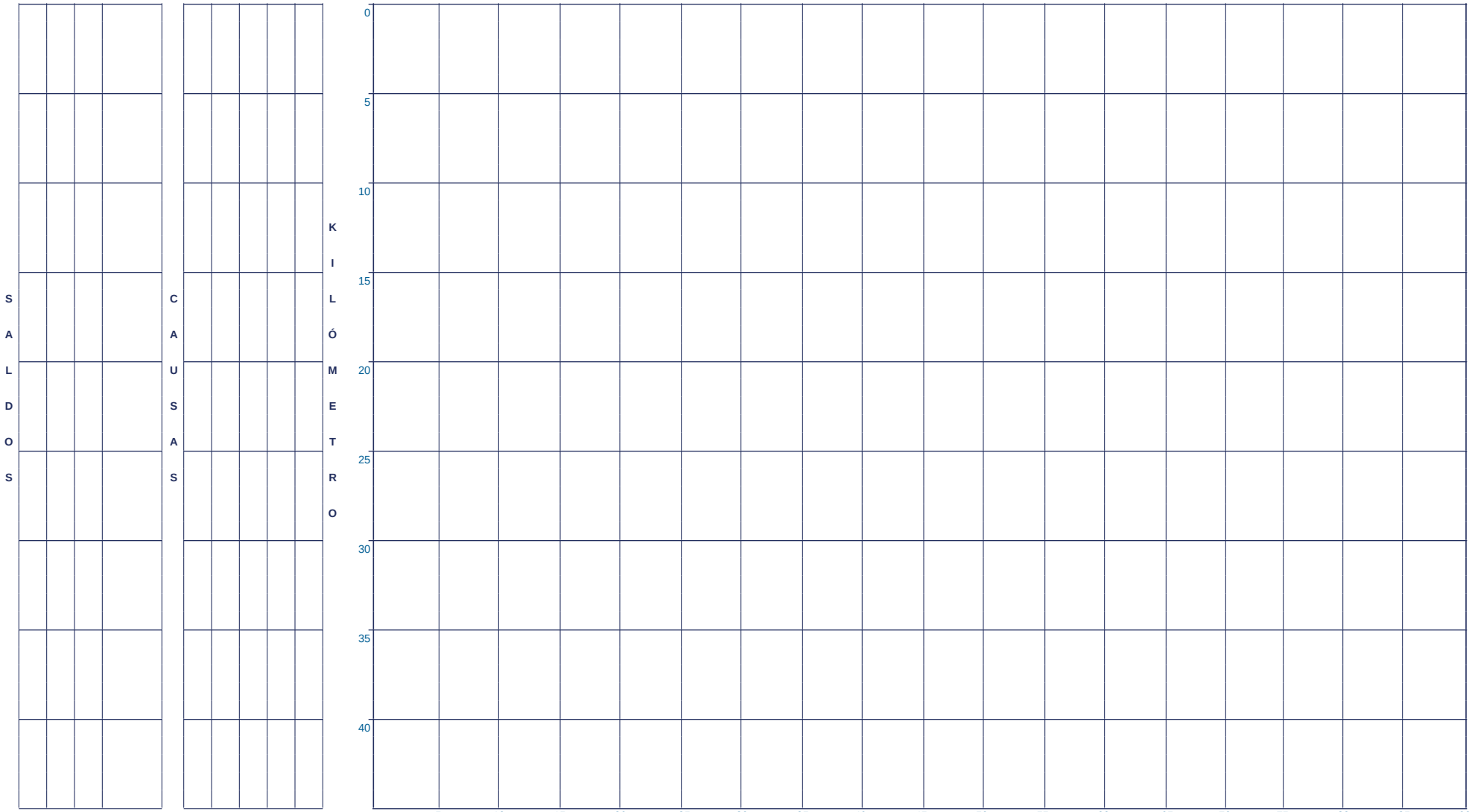

CLAVE	CLASIFICACIÓN DEL ACCIDENTE
A	SALIDA DEL CAMINO
B	VOLCADURA
C	CHOQUE POR ALCANCE
D	CHOQUE LATERAL
E	CHOQUE CONTRA OBJETO FIJO
F	CHOQUE FRONTAL
G	COLISIÓN CON MOTOCICLETA
H	ATROPELLAMIENTO

CLAVE	CLASIFICACIÓN DEL ACCIDENTE
J	COLISIÓN CON BICICLETA
K	COLISIÓN SIN ESPECIFICAR
L	COLISIÓN CONTRA VEHÍCULO
M	CHOQUE CONTRA SEMOVIENTE
N	RELATIVO A LA CARGA
O	OTROS

- COLISIÓN CONTRA JINETE
- CAIDA DE PASAJERO
- INCENDIO
- CHOQUE CONTRA OTROS OBJETOS
- DESPRENDIMIENTO DE EJE/NEUMÁTICO
- SIN DATO

ACCIDENTES EQUIVALENTES

♿	UN MUERTO = 6 ACCIDENTES
Δ	UN HERIDO = 2 ACCIDENTES

ACCIDENTES POR KILÓMETRO

2018

CHIHUAHUA

CARRETERA Y TRAMO: Jiménez - Camargo (Cuota) INICIA EN KM: 0+000 FINALIZA EN KM: 70+000

SALDOS	CAUSAS	KILÓMETRO
ACCIDENTES: 1 — MUERTOS: 0 — HERIDOS: 1 — DAÑOS: 200,000 — MATERIALES	CONDUCTOR: 1 — VEHÍCULO: 0 — CAMINO: 0 — GANADO: 0 — A. NATURAL: 0	0
		5
		10
		15
ACCIDENTES: 1 — MUERTOS: 0 — HERIDOS: 0 — DAÑOS: 1,000,000 — MATERIALES	CONDUCTOR: 1 — VEHÍCULO: 0 — CAMINO: 0 — GANADO: 0 — A. NATURAL: 0	20
ACCIDENTES: 1 — MUERTOS: 0 — HERIDOS: 3 — DAÑOS: 110,000 — MATERIALES ACCIDENTES: 1 — MUERTOS: 0 — HERIDOS: 2 — DAÑOS: 140,000 — MATERIALES	CONDUCTOR: 0 — VEHÍCULO: 0 — CAMINO: 0 — GANADO: 0 — A. NATURAL: 0 CONDUCTOR: 1 — VEHÍCULO: 0 — CAMINO: 0 — GANADO: 0 — A. NATURAL: 0	25
ACCIDENTES: 1 — MUERTOS: 0 — HERIDOS: 0 — DAÑOS: 100,000 — MATERIALES	CONDUCTOR: 1 — VEHÍCULO: 0 — CAMINO: 0 — GANADO: 0 — A. NATURAL: 0	30
		35
ACCIDENTES: 1 — MUERTOS: 2 — HERIDOS: 1 — DAÑOS: 80,000 — MATERIALES	CONDUCTOR: 0 — VEHÍCULO: 1 — CAMINO: 0 — GANADO: 0 — A. NATURAL: 0	40

5 10 15 20 25 30 35 40 45 50 55 60 65 70 75 80 85 90

NÚMERO Y CLASIFICACIÓN DE ACCIDENTES

CLAVE	CLASIFICACIÓN DEL ACCIDENTE	CLAVE	CLASIFICACIÓN DEL ACCIDENTE
A	SALIDA DEL CAMINO	J	COLISIÓN CON BICICLETA
B	VOLCADURA	K	COLISIÓN SIN ESPECIFICAR
C	CHOQUE POR ALCANCE	L	COLISIÓN CONTRA VEHÍCULO
D	CHOQUE LATERAL	M	CHOQUE CONTRA SEMOVIENTE
E	CHOQUE CONTRA OBJETO FIJO	N	RELATIVO A LA CARGA
F	CHOQUE FRONTAL	O	OTROS
G	COLISIÓN CON MOTOCICLETA		- COLISIÓN CONTRA JINETE - CHOQUE CONTRA OTROS OBJETOS - CAIDA DE PASAJERO - DESPRENDIMIENTO DE EJE/NEUMÁTICO - INCENDIO - SIN DATO
H	ATROPELLAMIENTO		

ACCIDENTES EQUIVALENTES

🚶	UN MUERTO = 6 ACCIDENTES
Δ	UN HERIDO = 2 ACCIDENTES

ACCIDENTES POR KILÓMETRO

2018

CHIHUAHUA

CARRETERA Y TRAMO: Jiménez - Camargo (Cuota) INICIA EN KM: 0+000 FINALIZA EN KM: 70+000

ACCIDENTES	MUERTOS	HERIDOS	DAÑOS	MATERIALES
1	0	1	300,000	
1	0	4	80,000	
1	0	4	100,000	

CONDUCTOR	VEHÍCULO	CAMINO	GANADO	A. NATURAL
0	0	0	0	0
1	0	0	0	0
1	0	0	0	0

SALDOS

CAUSAS

KILÓMETRO



NÚMERO Y CLASIFICACIÓN DE ACCIDENTES

CLAVE	CLASIFICACIÓN DEL ACCIDENTE	CLAVE	CLASIFICACIÓN DEL ACCIDENTE
A	SALIDA DEL CAMINO	J	COLISIÓN CON BICICLETA
B	VOLCADURA	K	COLISIÓN SIN ESPECIFICAR
C	CHOQUE POR ALCANCE	L	COLISIÓN CONTRA VEHÍCULO
D	CHOQUE LATERAL	M	CHOQUE CONTRA SEMOVIENTE
E	CHOQUE CONTRA OBJETO FIJO	N	RELATIVO A LA CARGA
F	CHOQUE FRONTAL	O	OTROS
G	COLISIÓN CON MOTOCICLETA		- COLISIÓN CONTRA JINETE - CHOQUE CONTRA OTROS OBJETOS
H	ATROPELLAMIENTO		- CAIDA DE PASAJERO - DESPRENDIMIENTO DE EJE/NEUMÁTICO
			- INCENDIO - SIN DATO

ACCIDENTES EQUIVALENTES

♿	UN MUERTO = 6 ACCIDENTES
Δ	UN HERIDO = 2 ACCIDENTES

ACCIDENTES POR KILÓMETRO

2018

CHIHUAHUA

CARRETERA Y TRAMO: La Junta - Yécora T. C. (Chihuahua - Madera) - Lim. Edos. Chih./Son. INICIA EN KM: 150+000 FINALIZA EN KM: 347+000

ACCIDENTES	MUERTOS	HERIDOS	DAÑOS	MATERIALES
1	1	2	25,000	
1	0	0	60,000	
2	1	4	100,000	
1	3	2	25,000	
1	0	0	100,000	

CONDUCTOR	VEHÍCULO	CAMINO	GANADO	A. NATURAL
0	1	0	0	0
1	0	0	0	0
2	0	1	0	2
1	0	1	0	1
1	0	0	0	0

SALDOS

CAUSAS

KILÓMETRO



NÚMERO Y CLASIFICACIÓN DE ACCIDENTES

CLAVE	CLASIFICACIÓN DEL ACCIDENTE	CLAVE	CLASIFICACIÓN DEL ACCIDENTE
A	SALIDA DEL CAMINO	J	COLISIÓN CON BICICLETA
B	VOLCADURA	K	COLISIÓN SIN ESPECIFICAR
C	CHOQUE POR ALCANCE	L	COLISIÓN CONTRA VEHÍCULO
D	CHOQUE LATERAL	M	CHOQUE CONTRA SEMOVIENTE
E	CHOQUE CONTRA OBJETO FIJO	N	RELATIVO A LA CARGA
F	CHOQUE FRONTAL	O	OTROS
G	COLISIÓN CON MOTOCICLETA		- COLISIÓN CONTRA JINETE - CHOQUE CONTRA OTROS OBJETOS
H	ATROPELLAMIENTO		- CAIDA DE PASAJERO - DESPRENDIMIENTO DE EJE/NEUMÁTICO
			- INCENDIO - SIN DATO

ACCIDENTES EQUIVALENTES

- UN MUERTO = 6 ACCIDENTES
- Δ UN HERIDO = 2 ACCIDENTES

ACCIDENTES POR KILÓMETRO

2018

CHIHUAHUA

CARRETERA Y TRAMO: La Junta - Yécora T. C. (Chihuahua - Madera) - Lim. Edos. Chih./Son. INICIA EN KM: 150+000 FINALIZA EN KM: 347+000

SALDOS					CAUSAS					KILÓMETRO
ACCIDENTES	MUERTOS	HERIDOS	DAÑOS	MATERIALES	CONDUCTOR	VEHÍCULO	CAMINO	GANADO	A. NATURAL	
1	0	0	900,000		1	0	1	0	0	200 E
1	0	0	100,000		1	0	0	0	0	230 A

195 200 205 210 215 220 225 230 235

5 10 15 20 25 30 35 40 45 50 55 60 65 70 75 80 85 90

NÚMERO Y CLASIFICACIÓN DE ACCIDENTES

CLAVE	CLASIFICACIÓN DEL ACCIDENTE
A	SALIDA DEL CAMINO
B	VOLCADURA
C	CHOQUE POR ALCANCE
D	CHOQUE LATERAL
E	CHOQUE CONTRA OBJETO FIJO
F	CHOQUE FRONTAL
G	COLISIÓN CON MOTOCICLETA
H	ATROPELLAMIENTO

CLAVE	CLASIFICACIÓN DEL ACCIDENTE
J	COLISIÓN CON BICICLETA
K	COLISIÓN SIN ESPECIFICAR
L	COLISIÓN CONTRA VEHÍCULO
M	CHOQUE CONTRA SEMOVIENTE
N	RELATIVO A LA CARGA
O	OTROS

- COLISIÓN CONTRA JINETE
- CAIDA DE PASAJERO
- INCENDIO
- CHOQUE CONTRA OTROS OBJETOS
- DESPRENDIMIENTO DE EJE/NEUMÁTICO
- SIN DATO

ACCIDENTES EQUIVALENTES

♿	UN MUERTO = 6 ACCIDENTES
Δ	UN HERIDO = 2 ACCIDENTES

ACCIDENTES POR KILÓMETRO

2018

CHIHUAHUA

CARRETERA Y TRAMO: La Junta - Yécora T. C. (Chihuahua - Madera) - Lim. Edos. Chih./Son. INICIA EN KM: 150+000 FINALIZA EN KM: 347+000

SALDOS					CAUSAS					KILÓMETRO
ACCIDENTES	MUERTOS	HERIDOS	DAÑOS	MATERIALES	CONDUCTOR	VEHÍCULO	CAMINO	GANADO	A. NATURAL	
1	0	1	80,000		1	0	0	0	0	

240	D Δ Δ																			
245																				
250																				
255																				
260																				
265																				
270																				
275																				
280																				

5 10 15 20 25 30 35 40 45 50 55 60 65 70 75 80 85 90

NÚMERO Y CLASIFICACIÓN DE ACCIDENTES

CLAVE	CLASIFICACIÓN DEL ACCIDENTE	CLAVE	CLASIFICACIÓN DEL ACCIDENTE
A	SALIDA DEL CAMINO	J	COLISIÓN CON BICICLETA
B	VOLCADURA	K	COLISIÓN SIN ESPECIFICAR
C	CHOQUE POR ALCANCE	L	COLISIÓN CONTRA VEHÍCULO
D	CHOQUE LATERAL	M	CHOQUE CONTRA SEMOVIENTE
E	CHOQUE CONTRA OBJETO FIJO	N	RELATIVO A LA CARGA
F	CHOQUE FRONTAL	O	OTROS
G	COLISIÓN CON MOTOCICLETA		- COLISIÓN CONTRA JINETE - CHOQUE CONTRA OTROS OBJETOS
H	ATROPELLAMIENTO		- CAIDA DE PASAJERO - DESPRENDIMIENTO DE EJE/NEUMÁTICO
			- INCENDIO - SIN DATO

ACCIDENTES EQUIVALENTES

♱	UN MUERTO = 6 ACCIDENTES
Δ	UN HERIDO = 2 ACCIDENTES

ACCIDENTES POR KILÓMETRO

2018

CHIHUAHUA

CARRETERA Y TRAMO: La Junta - Yécora T. C. (Chihuahua - Madera) - Lim. Edos. Chih./Son. INICIA EN KM: 150+000 FINALIZA EN KM: 347+000

SALDOS					CAUSAS					KILÓMETRO
ACCIDENTES	MUERTOS	HERIDOS	DAÑOS	MATERIALES	CONDUCTOR	VEHÍCULO	CAMINO	GANADO	A. NATURAL	
1	0	0	150,000		1	0	1	0	0	290 B

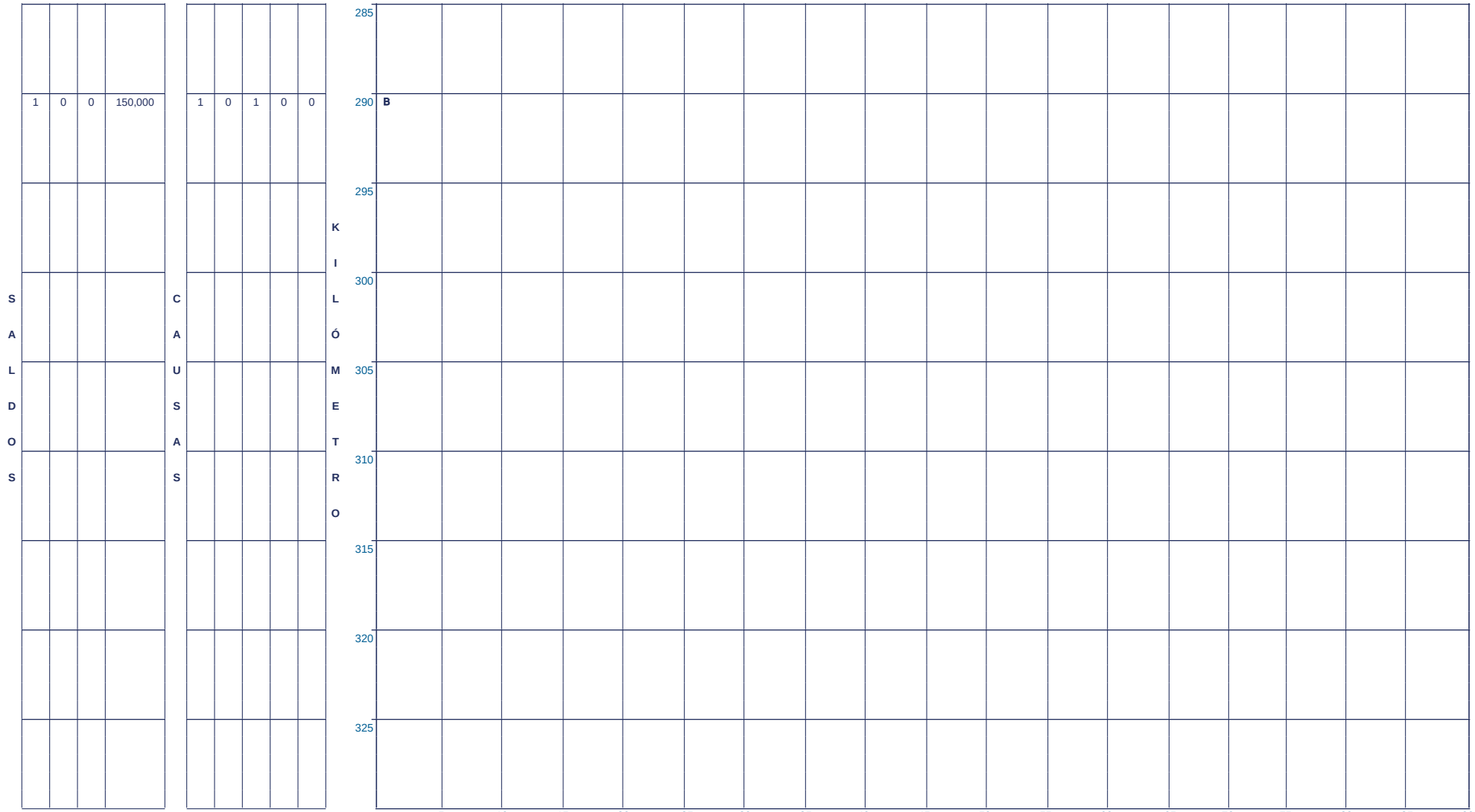

CLAVE	CLASIFICACIÓN DEL ACCIDENTE	CLAVE	CLASIFICACIÓN DEL ACCIDENTE
A	SALIDA DEL CAMINO	J	COLISIÓN CON BICICLETA
B	VOLCADURA	K	COLISIÓN SIN ESPECIFICAR
C	CHOQUE POR ALCANCE	L	COLISIÓN CONTRA VEHÍCULO
D	CHOQUE LATERAL	M	CHOQUE CONTRA SEMOVIENTE
E	CHOQUE CONTRA OBJETO FIJO	N	RELATIVO A LA CARGA
F	CHOQUE FRONTAL	O	OTROS
G	COLISIÓN CON MOTOCICLETA		- COLISIÓN CONTRA JINETE - CHOQUE CONTRA OTROS OBJETOS
H	ATROPELLAMIENTO		- CAIDA DE PASAJERO - DESPRENDIMIENTO DE EJE/NEUMÁTICO
			- INCENDIO - SIN DATO

ACCIDENTES EQUIVALENTES

ⱥ UN MUERTO = 6 ACCIDENTES

Δ UN HERIDO = 2 ACCIDENTES

ACCIDENTES POR KILÓMETRO

2018

CHIHUAHUA

CARRETERA Y TRAMO: La Junta - Yécora T. C. (Chihuahua - Madera) - Lim. Edos. Chih./Son. INICIA EN KM: 150+000 FINALIZA EN KM: 347+000

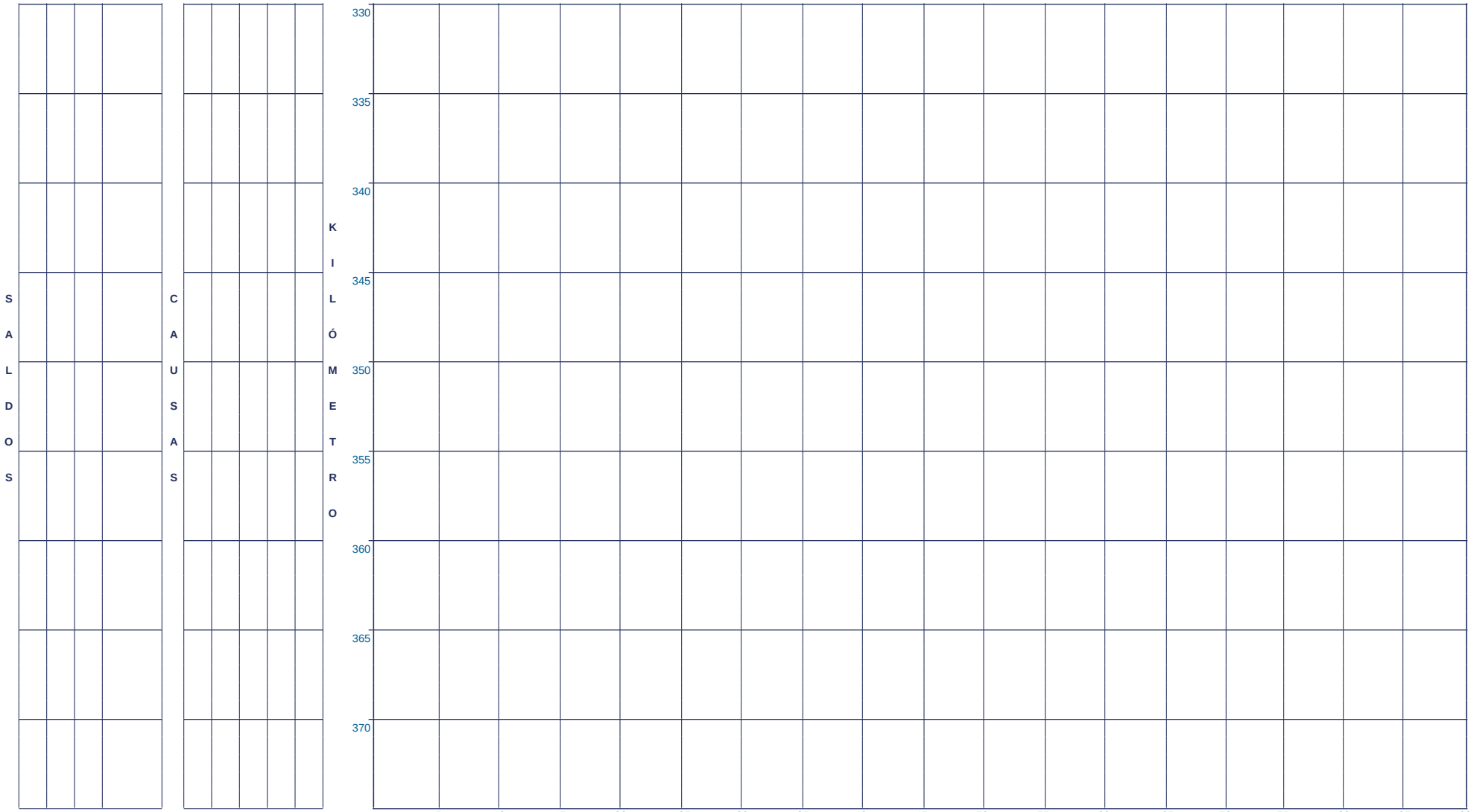

CLAVE	CLASIFICACIÓN DEL ACCIDENTE
A	SALIDA DEL CAMINO
B	VOLCADURA
C	CHOQUE POR ALCANCE
D	CHOQUE LATERAL
E	CHOQUE CONTRA OBJETO FIJO
F	CHOQUE FRONTAL
G	COLISIÓN CON MOTOCICLETA
H	ATROPELLAMIENTO

CLAVE	CLASIFICACIÓN DEL ACCIDENTE
J	COLISIÓN CON BICICLETA
K	COLISIÓN SIN ESPECIFICAR
L	COLISIÓN CONTRA VEHÍCULO
M	CHOQUE CONTRA SEMOVIENTE
N	RELATIVO A LA CARGA
O	OTROS

- COLISIÓN CONTRA JINETE
- CAIDA DE PASAJERO
- INCENDIO
- CHOQUE CONTRA OTROS OBJETOS
- DESPRENDIMIENTO DE EJE/NEUMÁTICO
- SIN DATO

ACCIDENTES EQUIVALENTES

♿	UN MUERTO = 6 ACCIDENTES
Δ	UN HERIDO = 2 ACCIDENTES

ACCIDENTES POR KILÓMETRO

2018

CHIHUAHUA

CARRETERA Y TRAMO: Libramiento Oriente Chihuahua (Estatal Cuota) INICIA EN KM: 0+000 FINALIZA EN KM: 42+500

SALDOS				CAUSAS					KILÓMETRO
ACCIDENTES	MUERTOS	HERIDOS	DAÑOS	MATERIALES	CONDUCTOR	VEHÍCULO	CAMINO	GANADO	A. NATURAL	
1	0	0	300,000		1	1	0	0	0	15
1	0	0	90,000		1	0	0	0	0	
1	0	4	70,000		1	0	0	0	0	20
1	1	0	30,000		1	0	0	0	0	35



CLAVE	CLASIFICACIÓN DEL ACCIDENTE	CLAVE	CLASIFICACIÓN DEL ACCIDENTE
A	SALIDA DEL CAMINO	J	COLISIÓN CON BICICLETA
B	VOLCADURA	K	COLISIÓN SIN ESPECIFICAR
C	CHOQUE POR ALCANCE	L	COLISIÓN CONTRA VEHÍCULO
D	CHOQUE LATERAL	M	CHOQUE CONTRA SEMOVIENTE
E	CHOQUE CONTRA OBJETO FIJO	N	RELATIVO A LA CARGA
F	CHOQUE FRONTAL	O	OTROS
G	COLISIÓN CON MOTOCICLETA		- COLISIÓN CONTRA JINETE - CHOQUE CONTRA OTROS OBJETOS
H	ATROPELLAMIENTO		- CAIDA DE PASAJERO - DESPRENDIMIENTO DE EJE/NEUMÁTICO
			- INCENDIO - SIN DATO

ACCIDENTES EQUIVALENTES

🚶	UN MUERTO = 6 ACCIDENTES
Δ	UN HERIDO = 2 ACCIDENTES

ACCIDENTES POR KILÓMETRO

2018

CHIHUAHUA

CARRETERA Y TRAMO: Porvenir - Cd. Juárez INICIA EN KM: 0+000 FINALIZA EN KM: 81+400

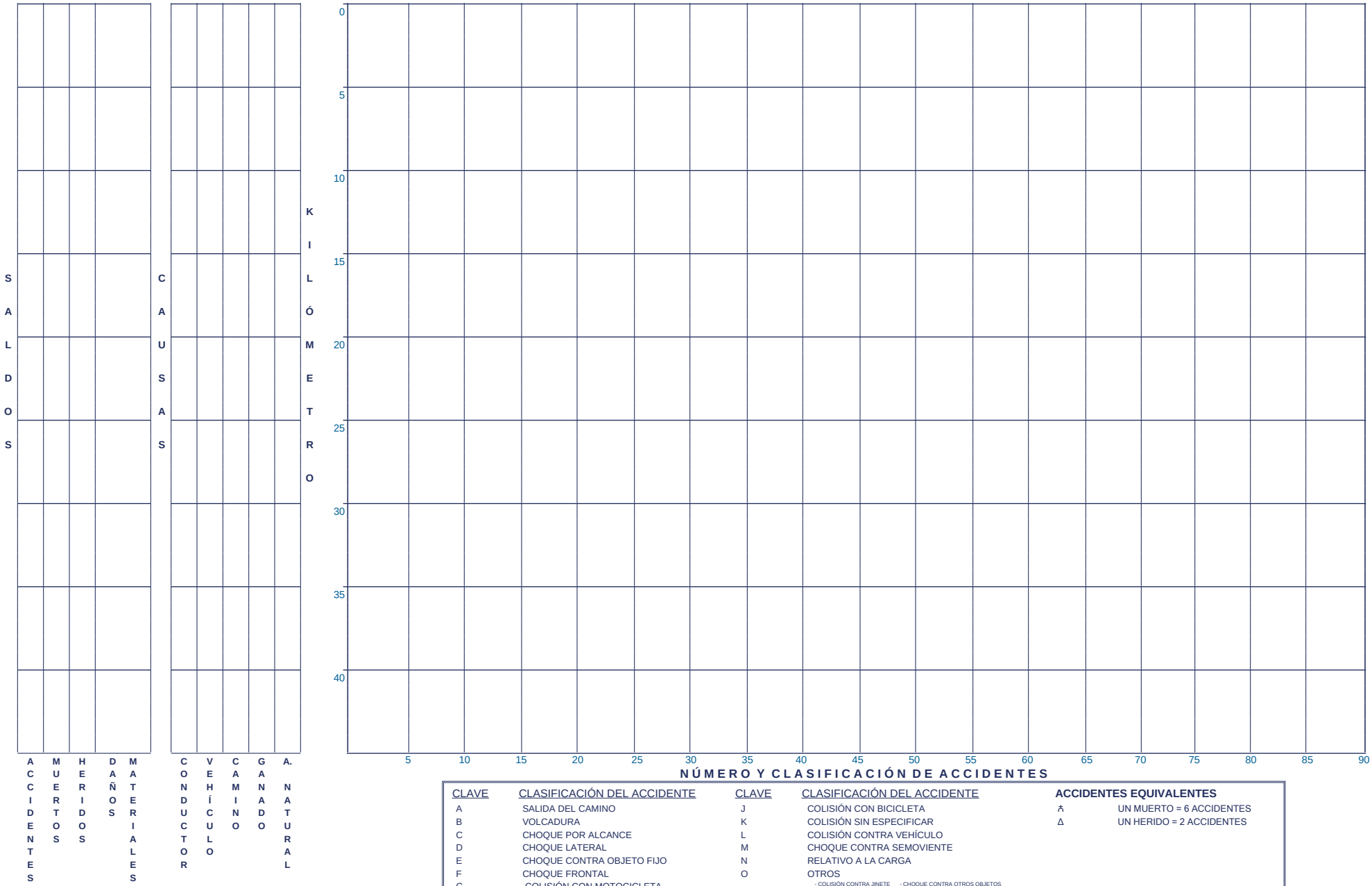

CLAVE	CLASIFICACIÓN DEL ACCIDENTE	CLAVE	CLASIFICACIÓN DEL ACCIDENTE
A	SALIDA DEL CAMINO	J	COLISIÓN CON BICICLETA
B	VOLCADURA	K	COLISIÓN SIN ESPECIFICAR
C	CHOQUE POR ALCANCE	L	COLISIÓN CONTRA VEHÍCULO
D	CHOQUE LATERAL	M	CHOQUE CONTRA SEMOVIENTE
E	CHOQUE CONTRA OBJETO FIJO	N	RELATIVO A LA CARGA
F	CHOQUE FRONTAL	O	OTROS
G	COLISIÓN CON MOTOCICLETA		- COLISIÓN CONTRA JINETE - CHOQUE CONTRA OTROS OBJETOS
H	ATROPELLAMIENTO		- CAIDA DE PASAJERO - DESPRENDIMIENTO DE EJE/NEUMÁTICO
			- INCENDIO - SIN DATO

ACCIDENTES EQUIVALENTES

☠	UN MUERTO = 6 ACCIDENTES
Δ	UN HERIDO = 2 ACCIDENTES

ACCIDENTES POR KILÓMETRO

2018

CHIHUAHUA

CARRETERA Y TRAMO: Porvenir - Cd. Juárez INICIA EN KM: 0+000 FINALIZA EN KM: 81+400

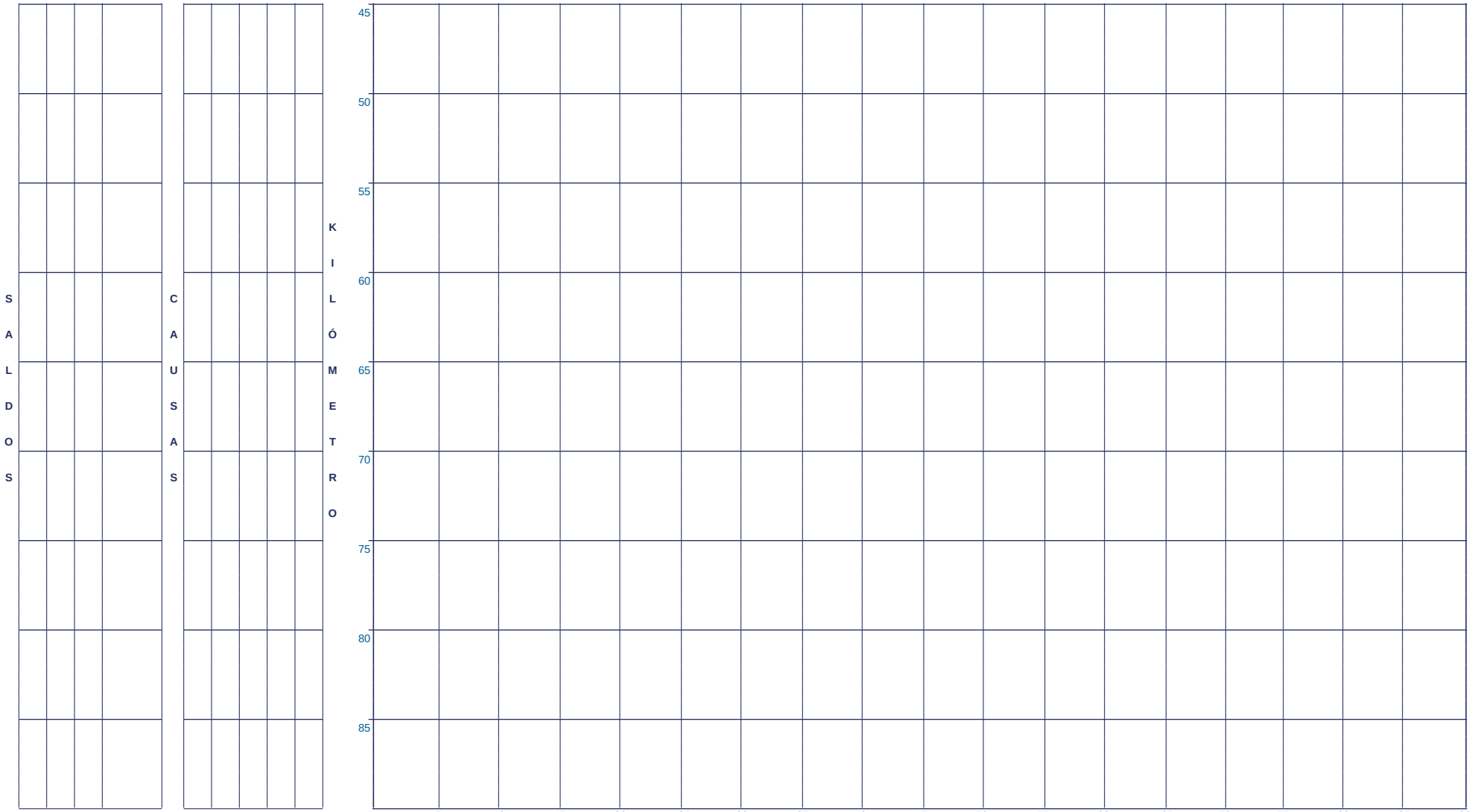

CLAVE	CLASIFICACIÓN DEL ACCIDENTE
A	SALIDA DEL CAMINO
B	VOLCADURA
C	CHOQUE POR ALCANCE
D	CHOQUE LATERAL
E	CHOQUE CONTRA OBJETO FIJO
F	CHOQUE FRONTAL
G	COLISIÓN CON MOTOCICLETA
H	ATROPELLAMIENTO

CLAVE	CLASIFICACIÓN DEL ACCIDENTE
J	COLISIÓN CON BICICLETA
K	COLISIÓN SIN ESPECIFICAR
L	COLISIÓN CONTRA VEHÍCULO
M	CHOQUE CONTRA SEMOVIENTE
N	RELATIVO A LA CARGA
O	OTROS

- COLISIÓN CONTRA JINETE
- CAIDA DE PASAJERO
- INCENDIO
- CHOQUE CONTRA OTROS OBJETOS
- DESPRENDIMIENTO DE EJE/NEUMÁTICO
- SIN DATO

ACCIDENTES EQUIVALENTES

♿	UN MUERTO = 6 ACCIDENTES
Δ	UN HERIDO = 2 ACCIDENTES

ACCIDENTES POR KILÓMETRO

2018

CHIHUAHUA

CARRETERA Y TRAMO: Ramal a Aeropuerto de Chihuahua INICIA EN KM: 0+000 FINALIZA EN KM: 4+100

ACCIDENTES	MUERTOS	HERIDOS	DAÑOS	MATERIALES
2	0	0	80,000	
1	0	1	30,000	
1	0	0	50,000	

CONDUCTOR	VEHÍCULO	CAMINO	GANADO	A. NATURAL
2	0	0	0	0
0	0	0	1	0
1	0	0	0	0

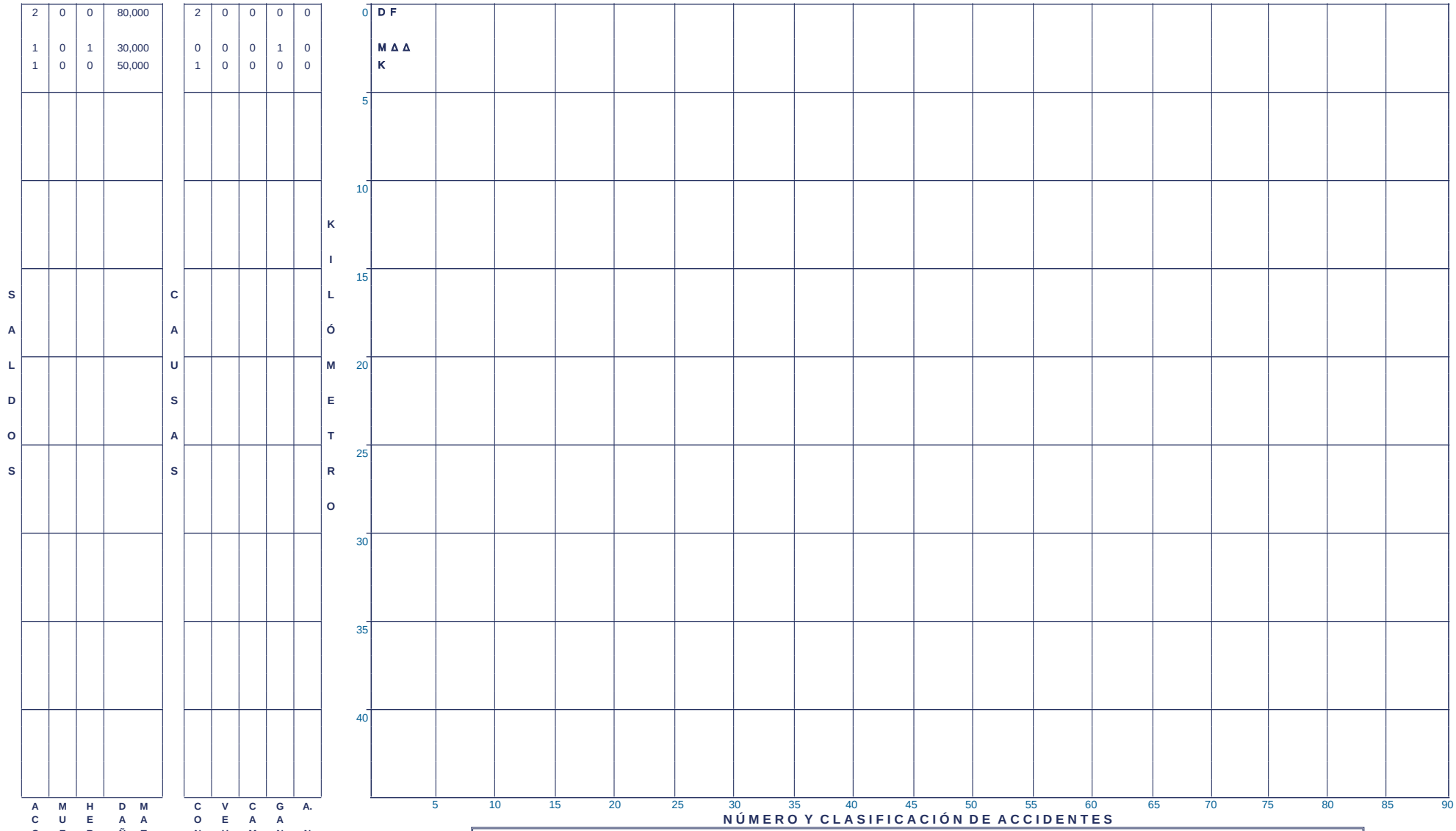

CLAVE	CLASIFICACIÓN DEL ACCIDENTE
A	SALIDA DEL CAMINO
B	VOLCADURA
C	CHOQUE POR ALCANCE
D	CHOQUE LATERAL
E	CHOQUE CONTRA OBJETO FIJO
F	CHOQUE FRONTAL
G	COLISIÓN CON MOTOCICLETA
H	ATROPELLAMIENTO

CLAVE	CLASIFICACIÓN DEL ACCIDENTE
J	COLISIÓN CON BICICLETA
K	COLISIÓN SIN ESPECIFICAR
L	COLISIÓN CONTRA VEHÍCULO
M	CHOQUE CONTRA SEMOVIENTE
N	RELATIVO A LA CARGA
O	OTROS

- COLISIÓN CONTRA JINETE
- CAIDA DE PASAJERO
- INCENDIO
- CHOQUE CONTRA OTROS OBJETOS
- DESPRENDIMIENTO DE EJE/NEUMÁTICO
- SIN DATO

ACCIDENTES EQUIVALENTES

♿	UN MUERTO = 6 ACCIDENTES
Δ	UN HERIDO = 2 ACCIDENTES

ACCIDENTES POR KILÓMETRO

2018

CHIHUAHUA

CARRETERA Y TRAMO: Ramal a Palomas INICIA EN KM: 0+000 FINALIZA EN KM: 35+400

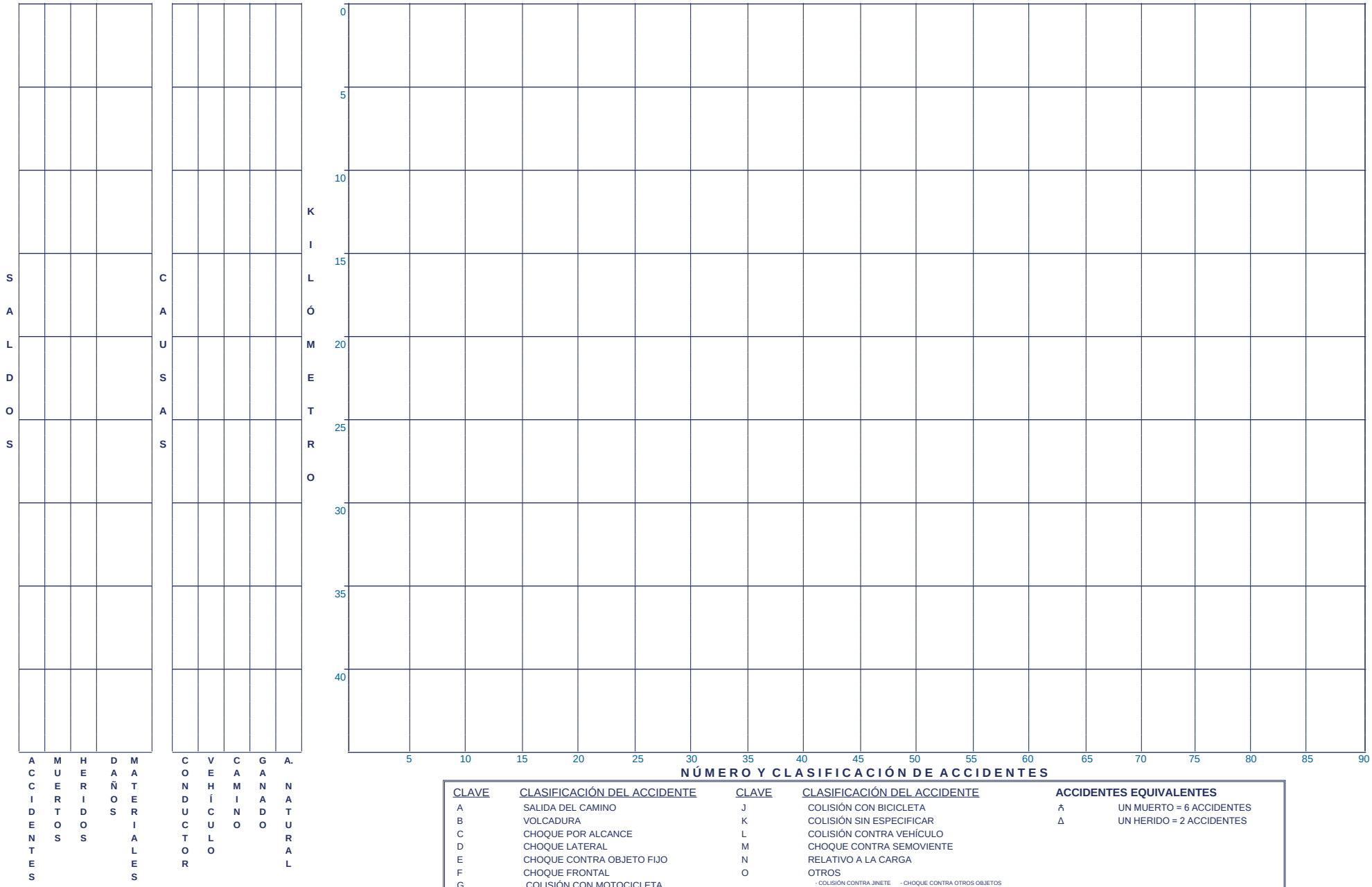

CLAVE	CLASIFICACIÓN DEL ACCIDENTE
A	SALIDA DEL CAMINO
B	VOLCADURA
C	CHOQUE POR ALCANCE
D	CHOQUE LATERAL
E	CHOQUE CONTRA OBJETO FIJO
F	CHOQUE FRONTAL
G	COLISIÓN CON MOTOCICLETA
H	ATROPELLAMIENTO

CLAVE	CLASIFICACIÓN DEL ACCIDENTE
J	COLISIÓN CON BICICLETA
K	COLISIÓN SIN ESPECIFICAR
L	COLISIÓN CONTRA VEHÍCULO
M	CHOQUE CONTRA SEMOVIENTE
N	RELATIVO A LA CARGA
O	OTROS

- COLISIÓN CONTRA JINETE
- CAIDA DE PASAJERO
- INCENDIO
- CHOQUE CONTRA OTROS OBJETOS
- DESPRENDIMIENTO DE EJE/NEUMÁTICO
- SIN DATO

ACCIDENTES EQUIVALENTES

♿	UN MUERTO = 6 ACCIDENTES
Δ	UN HERIDO = 2 ACCIDENTES

ACCIDENTES POR KILÓMETRO

2018

CHIHUAHUA

CARRETERA Y TRAMO: Ramal a Pueblo de Allende INICIA EN KM: 0+000 FINALIZA EN KM: 2+200

ACCIDENTES	MUERTOS	HERIDOS	DAÑOS	MATERIALES
1	0	1	30,000	

CONDUCTOR	VEHÍCULO	CAMINO	GANADO	A. NATURAL
1	0	0	0	0

SALDOS

CAUSAS

KILÓMETRO



NÚMERO Y CLASIFICACIÓN DE ACCIDENTES

CLAVE	CLASIFICACIÓN DEL ACCIDENTE
A	SALIDA DEL CAMINO
B	VOLCADURA
C	CHOQUE POR ALCANCE
D	CHOQUE LATERAL
E	CHOQUE CONTRA OBJETO FIJO
F	CHOQUE FRONTAL
G	COLISIÓN CON MOTOCICLETA
H	ATROPELLAMIENTO

CLAVE	CLASIFICACIÓN DEL ACCIDENTE
J	COLISIÓN CON BICICLETA
K	COLISIÓN SIN ESPECIFICAR
L	COLISIÓN CONTRA VEHÍCULO
M	CHOQUE CONTRA SEMOVIENTE
N	RELATIVO A LA CARGA
O	OTROS

- COLISIÓN CONTRA JINETE
- CAIDA DE PASAJERO
- INCENDIO
- CHOQUE CONTRA OTROS OBJETOS
- DESPRENDIMIENTO DE EJE/NEUMÁTICO
- SIN DATO

ACCIDENTES EQUIVALENTES

♿	UN MUERTO = 6 ACCIDENTES
Δ	UN HERIDO = 2 ACCIDENTES

ACCIDENTES POR KILÓMETRO

2018

CHIHUAHUA

CARRETERA Y TRAMO: Villa Ahumada - Cd. Juárez (Libre) INICIA EN KM: 238+000 FINALIZA EN KM: 350+000

SALDOS				CAUSAS					KILÓMETRO
ACCIDENTES	MUERTOS	HERIDOS	DAÑOS MATERIALES	CONDUCTOR	VEHÍCULO	CAMINO	GANADO	A. NATURAL	
1	0	4	50,000	1	0	0	0	0	240
1	1	1	100,000	0	0	0	0	0	245
1	1	0	50,000	1	0	0	0	0	250
1	1	0	70,000	0	0	0	0	0	250
1	0	3	70,000	1	0	0	0	0	265
1	1	0	50,000	0	0	0	0	0	265
1	2	0	40,000	0	0	0	0	0	270
1	0	1	150,000	0	0	0	0	0	270



NÚMERO Y CLASIFICACIÓN DE ACCIDENTES

CLAVE	CLASIFICACIÓN DEL ACCIDENTE	CLAVE	CLASIFICACIÓN DEL ACCIDENTE
A	SALIDA DEL CAMINO	J	COLISIÓN CON BICICLETA
B	VOLCADURA	K	COLISIÓN SIN ESPECIFICAR
C	CHOQUE POR ALCANCE	L	COLISIÓN CONTRA VEHÍCULO
D	CHOQUE LATERAL	M	CHOQUE CONTRA SEMOVIENTE
E	CHOQUE CONTRA OBJETO FIJO	N	RELATIVO A LA CARGA
F	CHOQUE FRONTAL	O	OTROS
G	COLISIÓN CON MOTOCICLETA		- COLISIÓN CONTRA JINETE - CHOQUE CONTRA OTROS OBJETOS
H	ATROPELLAMIENTO		- CAIDA DE PASAJERO - DESPRENDIMIENTO DE EJE/NEUMÁTICO
			- INCENDIO - SIN DATO

ACCIDENTES EQUIVALENTES

- UN MUERTO = 6 ACCIDENTES
- Δ UN HERIDO = 2 ACCIDENTES

ACCIDENTES POR KILÓMETRO

2018

CHIHUAHUA

CARRETERA Y TRAMO: Villa Ahumada - Cd. Juárez (Libre) INICIA EN KM: 238+000 FINALIZA EN KM: 350+000

ACCIDENTES	MUERTOS	HERIDOS	DAÑOS	MATERIALES	CONDUCTOR	VEHÍCULO	CAMINO	GANADO	A. NATURAL	KILÓMETRO
1	0	0	250,000		0	0	0	0	0	275
1	1	3	50,000		1	0	0	0	0	280
1	2	3	30,000		1	0	0	0	0	
1	0	0	80,000		1	0	0	0	0	
2	0	10	160,000		2	0	0	0	0	285
1	0	0	40,000		1	0	0	0	0	
1	0	1	100,000		1	0	0	0	0	290
1	0	0	50,000		1	1	0	0	0	
1	0	1	60,000		0	0	0	0	0	295
										300
1	0	0	450,000		1	1	0	0	0	305
1	2	2	100,000		1	0	0	0	0	
										310
1	1	1	80,000		1	0	0	0	0	315

SALDOS — CAUSAS — KILÓMETRO



NÚMERO Y CLASIFICACIÓN DE ACCIDENTES

CLAVE	CLASIFICACIÓN DEL ACCIDENTE
A	SALIDA DEL CAMINO
B	VOLCADURA
C	CHOQUE POR ALCANCE
D	CHOQUE LATERAL
E	CHOQUE CONTRA OBJETO FIJO
F	CHOQUE FRONTAL
G	COLISIÓN CON MOTOCICLETA
H	ATROPELLAMIENTO

CLAVE	CLASIFICACIÓN DEL ACCIDENTE
J	COLISIÓN CON BICICLETA
K	COLISIÓN SIN ESPECIFICAR
L	COLISIÓN CONTRA VEHÍCULO
M	CHOQUE CONTRA SEMOVIENTE
N	RELATIVO A LA CARGA
O	OTROS

- COLISIÓN CONTRA JINETE
- CAIDA DE PASAJERO
- INCENDIO
- CHOQUE CONTRA OTROS OBJETOS
- DESPRENDIMIENTO DE EJE/NEUMÁTICO
- SIN DATO

ACCIDENTES EQUIVALENTES

- UN MUERTO = 6 ACCIDENTES
- Δ UN HERIDO = 2 ACCIDENTES

ACCIDENTES POR KILÓMETRO

2018

CHIHUAHUA

CARRETERA Y TRAMO: Villa Ahumada - Cd. Juárez (Libre) INICIA EN KM: 238+000 FINALIZA EN KM: 350+000

SALDOS	ACCIDENTES	MUERTOS	HERIDOS	DAÑOS	MATERIALES
	1	0	0	20,000	
	1	0	3	29,000	
	1	0	0	50,000	
	2	1	1	150,000	
	1	0	5	30,000	
	1	0	0	45,000	
	1	1	1	20,000	
	1	0	0	40,000	
	1	0	0	60,000	
	1	0	0	10,000	

CAUSAS	CONDUCTOR	VEHÍCULO	CAMINO	GANADO	A. NATURAL
	0	0	0	0	0
	0	0	0	0	0
	1	0	0	0	0
	2	0	0	0	0
	0	1	0	0	0
	1	0	0	0	0
	1	0	0	0	0
	1	0	0	0	0
	2	1	0	0	0
	1	0	0	0	0



NÚMERO Y CLASIFICACIÓN DE ACCIDENTES

CLAVE	CLASIFICACIÓN DEL ACCIDENTE	CLAVE	CLASIFICACIÓN DEL ACCIDENTE
A	SALIDA DEL CAMINO	J	COLISIÓN CON BICICLETA
B	VOLCADURA	K	COLISIÓN SIN ESPECIFICAR
C	CHOQUE POR ALCANCE	L	COLISIÓN CONTRA VEHÍCULO
D	CHOQUE LATERAL	M	CHOQUE CONTRA SEMOVIENTE
E	CHOQUE CONTRA OBJETO FIJO	N	RELATIVO A LA CARGA
F	CHOQUE FRONTAL	O	OTROS
G	COLISIÓN CON MOTOCICLETA		- COLISIÓN CONTRA JINETE - CHOQUE CONTRA OTROS OBJETOS - CAIDA DE PASAJERO - DESPRENDIMIENTO DE EJE/NEUMÁTICO - INCENDIO - SIN DATO
H	ATROPELLAMIENTO		

ACCIDENTES EQUIVALENTES

🚶	UN MUERTO = 6 ACCIDENTES
Δ	UN HERIDO = 2 ACCIDENTES

CAUSAS DEL ACCIDENTE POR FACTOR (en porcentaje)

2018

CHIHUAHUA

Carretera y tramo	Conductor	Vehículo	Camino	Irrupción de ganado	Agente Natural
Camargo - Delicias (Cuota)	65.52	3.45	24.14	0.00	6.90
Cd. Juárez - Janos	84.62	15.38	0.00	0.00	0.00
Chihuahua - El Sueco (Chihuahua - Sacramento)	75.00	0.00	12.50	12.50	0.00
Chihuahua - El Sueco (Sacramento - El Sueco)	81.48	11.11	3.70	0.00	3.70
Chihuahua - Madera (Cuota)	62.50	0.00	33.33	0.00	4.17
Chihuahua - Madera (Libre)	73.68	0.00	15.79	0.00	10.53
Chihuahua - Ojinaga	100.00	0.00	0.00	0.00	0.00
Chihuahua - Sacramento (Cuota)	50.00	0.00	33.33	0.00	16.67
Delicias - Chihuahua (Libre)	92.11	5.26	2.63	0.00	0.00
El Sueco - Janos	83.33	8.33	0.00	8.33	0.00
El Sueco - Villa Ahumada (Cuota)	53.33	26.67	13.33	0.00	6.67
Ent. Ciudad Camargo - Saucillo	90.91	9.09	0.00	0.00	0.00
Ent. La Zarca - Hidalgo del Parral Lim. Edos. Dgo./Chih. - Hidalgo del Parral	100.00	0.00	0.00	0.00	0.00
Gómez Palacio - Corralitos (Cuota) Lim. Edos. Dgo./Chih. - T. C. (Gómez Palacio - Jiménez (Libre))	71.43	28.57	0.00	0.00	0.00
Gómez Palacio - Jiménez Lim. Edos. Dgo./Chih. - Jiménez	75.00	25.00	0.00	0.00	0.00
Hidalgo del Parral - Ent. Nuevo Palomas (Vía Corta)	72.73	0.00	12.12	6.06	9.09
Hidalgo del Parral - Guadalupe y Calvo (km 0.000 - km 35.000)	60.00	0.00	40.00	0.00	0.00
Hidalgo del Parral - Guadalupe y Calvo (km 50.000 - km 208.000)					
Hidalgo del Parral - Jiménez	60.00	13.33	13.33	6.67	6.67
Janos - Agua Prieta T. C. (Cd. Juárez - Janos) - Lim. Edos. Chih./Son.	100.00	0.00	0.00	0.00	0.00

CAUSAS DEL ACCIDENTE POR FACTOR (en porcentaje)

2018

CHIHUAHUA

Carretera y tramo	Conductor	Vehículo	Camino	Irrupción de ganado	Agente Natural
Jerónimo - Sta. Teresa					
Jiménez - Camargo (Cuota)	85.71	14.29	0.00	0.00	0.00
La Junta - Yécora T. C. (Chihuahua - Madera) - Lim. Edos. Chih./Son.	52.94	5.88	23.53	0.00	17.65
Libramiento Oriente Chihuahua (Estatal Cuota)	80.00	20.00	0.00	0.00	0.00
Porvenir - Cd. Juárez					
Ramal a Aeropuerto de Chihuahua	75.00	0.00	0.00	25.00	0.00
Ramal a Palomas					
Villa Ahumada - Cd. Juárez (Libre)	85.19	14.81	0.00	0.00	0.00
Ramal a Pueblo de Allende	100.00	0.00	0.00	0.00	0.00

TOTAL DE CAUSAS DEL ACCIDENTE POR FACTOR (en porcentaje)

Chihuahua	**75.22**	**7.49**	**11.24**	**1.73**	**4.32**

CIRCUNSTANCIAS QUE CONTRIBUYERON AL ACCIDENTE

2018

CHIHUAHUA

Carretera y tramo	Conductor											Vehículo						Camino						Agente Natural	
	Imprudencia o intención	Velocidad excesiva	Invadió carril contrario	Rebasó indebidamente	No respetó señal de alto	No cedió el paso	No guardó distancia	Viró indebidamente	Mal estacionado	Estado de ebriedad	Dormitando	Neumáticos	Frenos	Malas condiciones mecánicas	Malas condiciones electromecánicas	Suspensión	Transmisión	Irrupción de ganado	Falta de señales	Objetos en el camino	Mojado	Resbaloso	Otro	Lluvia	Niebla
Camargo - Delicias (Cuota)	8	1	1	0	0	5	1	3	0	0	0	1	0	0	0	0	0	0	2	0	2	2	1	2	0
Cd. Juárez - Janos	6	0	2	0	0	1	1	1	0	0	0	1	0	0	1	0	0	0	0	0	0	0	0	0	0
Chihuahua - El Sueco (Chihuahua - Sacramento)	0	0	3	3	0	0	0	0	0	0	0	0	0	0	0	0	0	1	0	1	0	0	0	0	0
Chihuahua - El Sueco (Sacramento - El Sueco)	0	0	2	14	0	3	2	1	0	0	0	2	0	1	0	0	0	0	0	0	1	0	0	1	0
Chihuahua - Madera (Cuota)	1	0	7	3	0	1	1	1	1	0	0	0	0	0	0	0	0	0	0	1	5	2	0	1	0
Chihuahua - Madera (Libre)	8	0	0	1	0	0	4	0	0	1	0	0	0	0	0	0	0	0	0	1	2	0	0	2	0
Chihuahua - Ojinaga	0	0	1	7	0	0	0	0	0	0	0	0	0	0	0	0	0	0	0	0	0	0	0	0	0
Chihuahua - Sacramento (Cuota)	1	0	1	0	0	0	1	0	0	0	0	0	0	0	0	0	0	0	0	0	1	1	0	1	0
Delicias - Chihuahua (Libre)	6	0	5	7	0	5	7	3	0	0	2	1	0	0	0	1	0	0	0	0	0	0	1	0	0
El Sueco - Janos	7	0	1	1	0	0	0	1	0	0	0	1	0	0	0	0	0	1	0	0	0	0	0	0	0
El Sueco - Villa Ahumada (Cuota)	4	0	1	0	0	1	2	0	0	0	0	3	1	0	0	0	0	0	0	0	1	1	0	1	0

CIRCUNSTANCIAS QUE CONTRIBUYERON AL ACCIDENTE

2018

CHIHUAHUA

Carretera y tramo	Conductor											Vehículo						Camino						Agente Natural	
	Imprudencia o intención	Velocidad excesiva	Invadió carril contrario	Rebasó indebidamente	No respetó señal de alto	No cedió el paso	No guardó distancia	Viró indebidamente	Mal estacionado	Estado de ebriedad	Dormitando	Neumáticos	Frenos	Malas condiciones mecánicas	Malas condiciones electromecánicas	Suspensión	Transmisión	Irrupción de ganado	Falta de señales	Objetos en el camino	Mojado	Resbaloso	Otro	Lluvia	Niebla
Ent. Ciudad Camargo - Saucillo	1	0	3	0	1	1	1	1	0	1	1	0	0	0	0	0	1	0	0	0	0	0	0	0	0
Ent. La Zarca - Hidalgo del Parral Lim. Edos. Dgo./Chih. - Hidalgo del Parral	0	0	0	0	0	1	0	0	0	0	0	0	0	0	0	0	0	0	0	0	0	0	0	0	0
Gómez Palacio - Corralitos (Cuota) Lim. Edos. Dgo./Chih. - T. C. (Gómez Palacio - Jiménez (Libre))	4	0	0	0	0	0	0	0	0	0	1	1	0	0	1	0	0	0	0	0	0	0	0	0	0
Gómez Palacio - Jiménez Lim. Edos. Dgo./Chih. - Jiménez	2	0	1	0	0	0	0	0	0	0	0	0	0	1	0	0	0	0	0	0	0	0	0	0	0
Hidalgo del Parral - Ent. Nuevo Palomas (Vía Corta)	4	1	7	6	0	2	1	2	1	0	0	0	0	0	0	0	0	2	0	0	2	2	0	2	1
Hidalgo del Parral - Guadalupe y Calvo (km 0.000 - km 35.000)	1	0	5	0	0	0	0	0	0	0	0	0	0	0	0	0	0	0	0	0	2	2	0	0	0
Hidalgo del Parral - Guadalupe y Calvo (km 50.000 - km 208.000)																									
Hidalgo del Parral - Jiménez	4	1	1	0	0	1	1	1	0	0	0	1	1	0	0	0	0	1	0	0	1	1	0	1	0
Janos - Agua Prieta T. C. (Cd. Juárez - Janos) - Lim. Edos. Chih./Son.	4	0	0	0	0	1	0	0	0	0	1	0	0	0	0	0	0	0	0	0	0	0	0	0	0
Jerónimo - Sta. Teresa																									
Jiménez - Camargo (Cuota)	2	0	0	0	0	0	2	0	1	0	1	1	0	0	0	0	0	0	0	0	0	0	0	0	0

CIRCUNSTANCIAS QUE CONTRIBUYERON AL ACCIDENTE

2018

CHIHUAHUA

Carretera y tramo	Conductor											Vehículo						Camino						Agente Natural	
	Imprudencia o intención	Velocidad excesiva	Invadió carril contrario	Rebasó indebidamente	No respetó señal de alto	No cedió el paso	No guardó distancia	Viró indebidamente	Mal estacionado	Estado de ebriedad	Dormitando	Neumáticos	Frenos	Malas condiciones mecánicas	Malas condiciones electromecánicas	Suspensión	Transmisión	Irrupción de ganado	Falta de señales	Objetos en el camino	Mojado	Resbaloso	Otro	Lluvia	Niebla
La Junta - Yécora T. C. (Chihuahua - Madera) - Lim. Edos. Chih./Son.	6	0	2	1	0	0	0	0	0	0	0	1	0	0	0	0	0	0	0	2	2	0	0	3	0
Libramiento Oriente Chihuahua (Estatal Cuota)	1	0	0	2	0	0	0	0	0	0	1	0	0	1	0	0	0	0	0	0	0	0	0	0	0
Porvenir - Cd. Juárez																									
Ramal a Aeropuerto de Chihuahua	0	0	1	0	0	2	0	0	0	0	0	0	0	0	0	0	0	1	0	0	0	0	0	0	0
Ramal a Palomas																									
Villa Ahumada - Cd. Juárez (Libre)	15	0	1	0	0	2	1	1	1	0	2	1	1	2	0	0	0	0	0	0	0	0	0	0	0
Ramal a Pueblo de Allende	0	0	1	0	0	0	0	0	0	0	0	0	0	0	0	0	0	0	0	0	0	0	0	0	0

CIRCUNSTANCIAS QUE CONTRIBUYERON AL ACCIDENTE

Chihuahua	**85**	**3**	**46**	**45**	**1**	**26**	**25**	**15**	**4**	**2**	**9**	**14**	**3**	**5**	**2**	**1**	**1**	**6**	**2**	**5**	**19**	**11**	**2**	**14**	**1**

DATOS DEL LUGAR DEL ACCIDENTE Y CONTROL DEL TRÁNSITO

2018

CHIHUAHUA

Carretera y tramo	Alineamiento vertical		Alineamiento horizontal								Control de tránsito existente									
	Pendiente	A nivel	Tangente	Curva abierta	Curva cerrada	Entronque	Puente	Intersección	Acceso privado	Otros	Señal informativa	Señal preventiva	Señal restrictiva	Banda metálica	Rayas laterales	Raya central	Vibradores	Abanderamiento	Bandereros	Otro control
Camargo - Delicias (Cuota)	8	18	19	4	0	1	1	1	0	0	21	24	25	3	24	24	0	0	0	1
Cd. Juárez - Janos	2	11	12	1	0	0	0	0	0	0	13	13	13	0	13	13	0	0	0	0
Chihuahua - El Sueco (Chihuahua - Sacramento)	4	2	2	2	2	0	0	0	0	0	5	5	5	1	6	6	0	0	0	0
Chihuahua - El Sueco (Sacramento - El Sueco)	0	24	24	0	0	0	0	0	0	1	24	24	24	0	24	24	0	1	0	1
Chihuahua - Madera (Cuota)	5	10	14	0	1	0	0	0	0	0	15	15	14	2	15	15	0	1	1	0
Chihuahua - Madera (Libre)	3	10	10	2	0	0	0	0	0	0	12	13	13	1	13	13	0	2	0	0
Chihuahua - Ojinaga	3	5	6	2	0	0	1	0	0	0	9	9	9	1	9	9	0	0	0	0
Chihuahua - Sacramento (Cuota)	2	1	3	0	0	0	0	0	0	0	3	3	3	1	3	3	0	0	0	0
Delicias - Chihuahua (Libre)	5	36	40	1	0	0	0	0	1	0	42	42	42	2	41	41	0	1	0	0
El Sueco - Janos	2	11	13	0	0	0	0	0	0	0	12	12	12	3	12	12	0	1	0	2
El Sueco - Villa Ahumada (Cuota)	0	13	13	0	0	0	0	0	0	0	13	13	13	0	13	13	0	0	0	0
Ent. Ciudad Camargo - Saucillo	0	10	8	1	1	0	0	0	0	0	7	10	9	0	8	10	0	0	0	3

DATOS DEL LUGAR DEL ACCIDENTE Y CONTROL DEL TRÁNSITO

2018

CHIHUAHUA

Carretera y tramo	Alineamiento vertical		Alineamiento horizontal								Control de tránsito existente									
	Pendiente	A nivel	Tangente	Curva abierta	Curva cerrada	Entronque	Puente	Intersección	Acceso privado	Otros	Señal informativa	Señal preventiva	Señal restrictiva	Banda metálica	Rayas laterales	Raya central	Vibradores	Abanderamiento	Bandereros	Otro control
Ent. La Zarca - Hidalgo del Parral Lim. Edos. Dgo./Chih. - Hidalgo del Parral	0	1	1	0	0	0	0	0	0	0	1	1	1	0	1	1	0	0	0	0
Gómez Palacio - Corralitos (Cuota) Lim. Edos. Dgo./Chih. - T. C. (Gómez Palacio - Jiménez (Libre))	1	7	7	1	0	0	0	0	0	0	8	8	8	0	8	8	0	0	0	0
Gómez Palacio - Jiménez Lim. Edos. Dgo./Chih. - Jiménez	0	3	3	0	0	0	0	0	0	0	3	3	3	0	3	3	0	0	0	0
Hidalgo del Parral - Ent. Nuevo Palomas (Vía Corta)	14	13	23	4	0	0	0	0	0	0	24	25	26	3	25	26	0	0	0	0
Hidalgo del Parral - Guadalupe y Calvo (km 0.000 - km 35.000)	4	2	1	1	4	0	0	0	0	0	2	2	5	0	6	6	0	0	0	0
Hidalgo del Parral - Guadalupe y Calvo (km 50.000 - km 208.000)																				
Hidalgo del Parral - Jiménez	4	7	10	1	0	0	0	0	0	0	9	9	11	1	11	11	0	0	0	0
Janos - Agua Prieta T. C. (Cd. Juárez - Janos) - Lim. Edos. Chih./Son.	2	4	4	2	0	0	0	0	0	0	6	6	6	1	6	5	0	0	0	0
Jerónimo - Sta. Teresa																				
Jiménez - Camargo (Cuota)	1	8	8	0	1	0	0	0	0	0	8	8	8	0	8	8	0	0	0	0
La Junta - Yécora T. C. (Chihuahua - Madera) - Lim. Edos. Chih./Son.	6	4	6	1	3	0	0	0	0	0	10	10	10	0	10	10	0	0	0	0
Libramiento Oriente Chihuahua (Estatal Cuota)	0	4	4	0	0	0	0	0	0	0	4	4	4	0	4	4	1	1	0	0

DATOS DEL LUGAR DEL ACCIDENTE Y CONTROL DEL TRÁNSITO

2018

CHIHUAHUA

Carretera y tramo	Alineamiento vertical		Alineamiento horizontal								Control de tránsito existente									
	Pendiente	A nivel	Tangente	Curva abierta	Curva cerrada	Entronque	Puente	Intersección	Acceso privado	Otros	Señal informativa	Señal preventiva	Señal restrictiva	Banda metálica	Rayas laterales	Raya central	Vibradores	Abanderamiento	Bandereros	Otro control
Porvenir - Cd. Juárez																				
Ramal a Aeropuerto de Chihuahua	0	4	4	0	0	0	0	0	0	0	4	4	4	0	4	4	0	0	0	0
Ramal a Palomas																				
Ramal a Pueblo de Allende	0	1	0	0	1	0	0	0	0	0	1	0	1	0	1	1	0	0	0	0
Villa Ahumada - Cd. Juárez (Libre)	4	28	31	0	0	1	0	0	0	0	32	32	32	0	32	32	0	0	0	3

DATOS DEL LUGAR DEL ACCIDENTE Y CONTROL DEL TRÁNSITO

Chihuahua	**70**	**237**	**266**	**23**	**13**	**2**	**2**	**1**	**1**	**1**	**288**	**295**	**301**	**19**	**300**	**302**	**1**	**7**	**1**	**10**

ACCIDENTES POR TIPO DE VEHÍCULO

2018

CHIHUAHUA

Carretera y tramo	Accidentes	Accidentes por tipo de vehículo															
		A	B	C	M	O	A-A	A-B	A-C	A-M	A-O	B-C	B-O	C-C	C-M	C-O	A-B-C
Camargo - Delicias (Cuota)	26	7	0	8	0	1	1	0	3	1	1	0	0	4	0	0	0
Cd. Juárez - Janos	13	2	0	4	0	0	4	0	1	0	0	1	0	1	0	0	0
Chihuahua - El Sueco (Chihuahua - Sacramento)	6	1	0	3	1	0	0	0	0	0	0	0	0	1	0	0	0
Chihuahua - El Sueco (Sacramento - El Sueco)	25	9	0	7	0	0	2	0	3	1	0	0	0	2	0	1	0
Chihuahua - Madera (Cuota)	15	5	0	1	0	0	3	0	5	0	0	0	0	1	0	0	0
Chihuahua - Madera (Libre)	13	5	0	2	0	0	0	0	4	0	0	0	0	2	0	0	0
Chihuahua - Ojinaga	9	7	0	1	0	0	1	0	0	0	0	0	0	0	0	0	0
Chihuahua - Sacramento (Cuota)	3	0	0	1	0	0	1	0	0	0	0	1	0	0	0	0	0
Delicias - Chihuahua (Libre)	42	9	0	9	1	3	5	0	5	2	2	0	2	2	1	0	1
El Sueco - Janos	13	8	0	1	0	0	1	0	1	0	0	0	0	2	0	0	0
El Sueco - Villa Ahumada (Cuota)	13	6	0	3	0	0	0	0	1	0	0	0	0	2	1	0	0
Ent. Ciudad Camargo - Saucillo	10	1	0	1	0	0	1	0	3	0	0	0	0	1	0	3	0
Ent. La Zarca - Hidalgo del Parral Lim. Edos. Dgo./Chih. - Hidalgo del Parral	1	0	0	0	0	0	1	0	0	0	0	0	0	0	0	0	0

ACCIDENTES POR TIPO DE VEHÍCULO

2018

CHIHUAHUA

Carretera y tramo	Accidentes	Accidentes por tipo de vehículo															
		A	B	C	M	O	A-A	A-B	A-C	A-M	A-O	B-C	B-O	C-C	C-M	C-O	A-B-C
Gómez Palacio - Corralitos (Cuota) Lim. Edos. Dgo./Chih. - T. C. (Gómez Palacio - Jiménez (Libre))	8	4	2	1	0	0	0	0	0	0	0	1	0	0	0	0	0
Gómez Palacio - Jiménez Lim. Edos. Dgo./Chih. - Jiménez	3	1	0	1	0	0	0	0	0	0	0	0	0	1	0	0	0
Hidalgo del Parral - Ent. Nuevo Palomas (Vía Corta)	27	8	0	6	0	0	3	1	4	1	0	2	0	2	0	0	0
Hidalgo del Parral - Guadalupe y Calvo (km 0.000 - km 35.000)	6	1	0	0	0	0	1	0	2	0	0	0	0	2	0	0	0
Hidalgo del Parral - Guadalupe y Calvo (km 50.000 - km 208.000)																	
Hidalgo del Parral - Jiménez	11	5	0	3	0	0	0	0	3	0	0	0	0	0	0	0	0
Janos - Agua Prieta T. C. (Cd. Juárez - Janos) - Lim. Edos. Chih./Son.	6	1	0	4	0	0	0	0	1	0	0	0	0	0	0	0	0
Jerónimo - Sta. Teresa																	
Jiménez - Camargo (Cuota)	9	2	1	3	0	0	0	0	1	0	0	0	0	2	0	0	0
La Junta - Yécora T. C. (Chihuahua - Madera) - Lim. Edos. Chih./Son.	10	1	0	5	0	0	0	0	0	0	0	0	0	3	0	1	0
Libramiento Oriente Chihuahua (Estatal Cuota)	4	2	0	1	0	0	1	0	0	0	0	0	0	0	0	0	0
Porvenir - Cd. Juárez																	
Ramal a Aeropuerto de Chihuahua	4	1	0	0	0	0	2	0	1	0	0	0	0	0	0	0	0

ACCIDENTES POR TIPO DE VEHÍCULO

2018

CHIHUAHUA

Carretera y tramo	Accidentes	Accidentes por tipo de vehículo															
		A	B	C	M	O	A-A	A-B	A-C	A-M	A-O	B-C	B-O	C-C	C-M	C-O	A-B-C
Ramal a Palomas																	
Ramal a Pueblo de Allende	1	0	0	0	0	0	0	0	1	0	0	0	0	0	0	0	0
Villa Ahumada - Cd. Juárez (Libre)	32	19	0	5	0	0	0	0	3	0	1	0	0	3	0	1	0

TOTAL DE ACCIDENTES POR TIPO DE VEHÍCULO

Totales	**310**	**105**	**3**	**70**	**2**	**4**	**27**	**1**	**42**	**5**	**4**	**5**	**2**	**31**	**2**	**6**	**1**
Porcentajes	**100.00**	**33.87**	**0.97**	**22.58**	**0.65**	**1.29**	**8.71**	**0.32**	**13.55**	**1.61**	**1.29**	**1.61**	**0.65**	**10.00**	**1**	**2**	**0**

Tipo de vehículo: A - Automóvil, B - Autobús, C - Camión sencillo y combinado, furgoneta y pick-up, M - Motocicletas y bicicletas, O - Otros (maquinaria agrícola y de construcción, tren y vehículos no identificados)

TIPO DE VEHÍCULOS INVOLUCRADOS

2018

CHIHUAHUA

Carretera y tramo	A	B	C	M	O	A-A		A-B		A-C		A-M		A-O		B-C		B-O		C-C		C-M		C-O		A-B-C			Total de vehículos
						A	A	A	B	A	C	A	M	A	O	B	C	B	O	C	C	C	M	C	O	A	B	C	
Camargo - Delicias (Cuota)	7	0	8	0	1	1	1	0	0	3	3	1	1	1	1	0	0	0	0	4	4	0	0	0	0	0	0	0	36
Cd. Juárez - Janos	2	0	4	0	0	4	4	0	0	1	1	0	0	0	0	1	1	0	0	1	1	0	0	0	0	0	0	0	20
Chihuahua - El Sueco (Chihuahua - Sacramento)	1	0	3	1	0	0	0	0	0	0	0	0	0	0	0	0	0	0	0	1	1	0	0	0	0	0	0	0	7
Chihuahua - El Sueco (Sacramento - El Sueco)	9	0	7	0	0	2	2	0	0	4	3	1	1	0	0	0	0	0	0	2	2	0	0	1	1	0	0	0	35
Chihuahua - Madera (Cuota)	5	0	1	0	0	3	3	0	0	5	5	0	0	0	0	0	0	0	0	1	1	0	0	0	0	0	0	0	24
Chihuahua - Madera (Libre)	5	0	2	0	0	0	0	0	0	4	5	0	0	0	0	0	0	0	0	2	2	0	0	0	0	0	0	0	20
Chihuahua - Ojinaga	7	0	1	0	0	1	1	0	0	0	0	0	0	0	0	0	0	0	0	0	0	0	0	0	0	0	0	0	10
Chihuahua - Sacramento (Cuota)	0	0	1	0	0	1	1	0	0	0	0	0	0	0	0	1	1	0	0	0	0	0	0	0	0	0	0	0	5
Delicias - Chihuahua (Libre)	9	0	9	1	3	5	6	0	0	5	5	2	2	2	2	0	0	2	2	2	2	1	1	0	0	1	1	1	64
El Sueco - Janos	8	0	1	0	0	1	1	0	0	1	1	0	0	0	0	0	0	0	0	2	2	0	0	0	0	0	0	0	17
El Sueco - Villa Ahumada (Cuota)	6	0	3	0	0	0	0	0	0	1	1	0	0	0	0	0	0	0	0	2	2	1	1	0	0	0	0	0	17
Ent. Ciudad Camargo - Saucillo	1	0	1	0	0	1	1	0	0	3	3	0	0	0	0	0	0	0	0	1	1	0	0	3	3	0	0	0	18
Ent. La Zarca - Hidalgo del Parral Lim. Edos. Dgo./Chih. - Hidalgo del Parral	0	0	0	0	0	1	1	0	0	0	0	0	0	0	0	0	0	0	0	0	0	0	0	0	0	0	0	0	2

TIPO DE VEHÍCULOS INVOLUCRADOS

2018

CHIHUAHUA

Carretera y tramo	A	B	C	M	O	A-A		A-B		A-C		A-M		A-O		B-C		B-O		C-C		C-M		C-O		A-B-C			Total de vehículos
						A	A	A	B	A	C	A	M	A	O	B	C	B	O	C	C	C	M	C	O	A	B	C	
Gómez Palacio - Corralitos (Cuota) Lim. Edos. Dgo./Chih. - T. C. (Gómez Palacio - Jiménez (Libre))	4	2	1	0	0	0	0	0	0	0	0	0	0	0	0	1	1	0	0	0	0	0	0	0	0	0	0	0	9
Gómez Palacio - Jiménez Lim. Edos. Dgo./Chih. - Jiménez	1	0	1	0	0	0	0	0	0	0	0	0	0	0	0	0	0	0	0	1	1	0	0	0	0	0	0	0	4
Hidalgo del Parral - Ent. Nuevo Palomas (Vía Corta)	8	0	6	0	0	3	3	1	1	4	5	1	1	0	0	2	2	0	0	2	2	0	0	0	0	0	0	0	41
Hidalgo del Parral - Guadalupe y Calvo (km 0.000 - km 35.000)	1	0	0	0	0	1	1	0	0	2	3	0	0	0	0	0	0	0	0	2	2	0	0	0	0	0	0	0	12
Hidalgo del Parral - Guadalupe y Calvo (km 50.000 - km 208.000)																													
Hidalgo del Parral - Jiménez	5	0	3	0	0	0	0	0	0	3	3	0	0	0	0	0	0	0	0	0	0	0	0	0	0	0	0	0	14
Janos - Agua Prieta T. C. (Cd. Juárez - Janos) - Lim. Edos. Chih./Son.	1	0	4	0	0	0	0	0	0	1	1	0	0	0	0	0	0	0	0	0	0	0	0	0	0	0	0	0	7
Jerónimo - Sta. Teresa																													
Jiménez - Camargo (Cuota)	2	1	3	0	0	0	0	0	0	1	2	0	0	0	0	0	0	0	0	2	2	0	0	0	0	0	0	0	13
La Junta - Yécora T. C. (Chihuahua - Madera) - Lim. Edos. Chih./Son.	1	0	5	0	0	0	0	0	0	0	0	0	0	0	0	0	0	0	0	3	3	0	0	1	1	0	0	0	14
Libramiento Oriente Chihuahua (Estatal Cuota)	2	0	1	0	0	1	1	0	0	0	0	0	0	0	0	0	0	0	0	0	0	0	0	0	0	0	0	0	5
Porvenir - Cd. Juárez																													
Ramal a Aeropuerto de Chihuahua	1	0	0	0	0	2	2	0	0	1	1	0	0	0	0	0	0	0	0	0	0	0	0	0	0	0	0	0	7

TIPO DE VEHÍCULOS INVOLUCRADOS

2018

CHIHUAHUA

Carretera y tramo	A	B	C	M	O	A-A		A-B		A-C		A-M		A-O		B-C		B-O		C-C		C-M		C-O		A-B-C			Total de vehículos
						A	A	A	B	A	C	A	M	A	O	B	C	B	O	C	C	C	M	C	O	A	B	C	
Ramal a Palomas																													
Ramal a Pueblo de Allende	0	0	0	0	0	0	0	0	0	1	1	0	0	0	0	0	0	0	0	0	0	0	0	0	0	0	0	0	2
Villa Ahumada - Cd. Juárez (Libre)	19	0	5	0	0	0	0	0	0	3	3	0	0	2	1	0	0	0	0	3	3	0	0	1	1	0	0	0	41

TOTAL DE TIPOS DE VEHÍCULOS INVOLUCRADOS

Totales	**105**	**3**	**70**	**2**	**4**	**27**	**28**	**1**	**1**	**43**	**46**	**5**	**5**	**5**	**4**	**5**	**5**	**2**	**2**	**31**	**31**	**2**	**2**	**6**	**6**	**1**	**1**	**1**	**444**
	105	**3**	**70**	**2**	**4**	**55**		**2**		**89**		**10**		**9**		**10**		**4**		**62**		**4**		**12**		**3**			**444**

Tipo de vehículo		Total de vehículos	Porcentaje
A	Automóvil	215	48.42
B	Autobús	12	2.70
C	Camión sencillo y combinado, furgoneta y Pick up	192	43.24
M	Motocicletas y bicicletas	9	2.03
O	Otros (maquinaria agrícola y de construcción, tren y vehículos no identificados)	16	3.60
Total		444	100.00

RED CARRETERA LIBRE Y DE CUOTA

2018

CHIHUAHUA

Clasificación	Longitud (km)	Accidentes	Heridos	Muertos	Daños materiales (millones)	Vehículos - Kilómetro (millones)	Índice de accidentes por 10^6 de Veh-Km
Cuota	**451.30**	**78**	**116**	**33**	**8.8205**	**1,320.483**	**0.059**
Libre	**2,092.40**	**232**	**210**	**75**	**17.2280**	**3,518.788**	**0.066**
Resumen del estado	**2,543.70**	**310**	**326**	**108**	**26.0485**	**4,839.271**	**0.064**

CIUDAD DE MÉXICO

Estadística de Accidentes de Tránsito, Año 2018

ÍNDICES DE ACCIDENTALIDAD

2018

CIUDAD DE MÉXICO

ÍNDICE DE ACCIDENTES EN EL ESTADO POR CADA 10^6 VEH-KM

$\overline{I}_{\text{Veh-km}}^{A} = 0.027$



CIUDAD DE MÉXICO

1. Tanto la longitud de la red carretera como los tramos bajo la vigilancia de la Policía Federal están en proceso de actualización, razón por la cual existen algunas diferencias respecto a las versiones de años anteriores de este documento.

ACCIDENTES DE TRÁNSITO

2018

CIUDAD DE MÉXICO

Carretera y tramo	Longitud del camino (km)	Veh-km (millones)	Accidentes				Saldos			Índices por 10^6 de Veh-km		Índices por 10^5 de Veh-km		
			Total	Con muertos	Sólo con heridos	Equivalentes (1)	Muertos	Heridos	Daños materiales (millones)	Accidentes	Peligrosidad	Accidentes mortales	Muertos	Heridos
La Venta - Chamapa (Estatal Cuota)	3.000	38.107	2	0	0	2	0	0	0.3050	0.052	0.052	0.000	0.000	0.000
México - Cuernavaca (Cuota) México - Lim. Edos. CDMX/Mor.	28.300	421.266	24	6	6	114	6	27	2.5800	0.057	0.271	0.001	0.001	0.006
México - Cuernavaca (Libre) México - Lim. Edos. CDMX/Mor.	26.700	145.034	13	6	6	79	6	15	0.7220	0.090	0.545	0.004	0.004	0.010
México - Pachuca (Cuota) T. C. (México - Pachuca (Libre)) - Lim. Edos. CDMX/Méx.	12.160	282.319	4	1	2	16	1	3	0.1980	0.014	0.057	0.000	0.000	0.001
México - Puebla (Cuota) México - Lim. Edos. CDMX/Méx.	7.950	391.670												
México - Querétaro (Cuota) CDMX - Lim. Edos. CDMX/Méx.	21.560	474.119	6	2	1	24	2	3	0.6970	0.013	0.051	0.000	0.000	0.001
México - Toluca (Cuota) T. C. (México - Toluca (Libre) (Puente Conafrut)) - Lim. Edos. CDMX/Méx.	16.500	363.159	22	6	8	160	13	30	3.3740	0.061	0.441	0.002	0.004	0.008
México - Toluca México - Lim. Edos. CDMX/Méx.	34.000	949.404	10	1	2	20	1	2	0.8170	0.011	0.021	0.000	0.000	0.000
San Gregorio - Oaxtepec San Gregorio - Lim. Edos. CDMX/Méx.	18.800	87.603												
Vialidades del Aeropuerto de la CDMX	-	-	4	0	2	8	0	2	0.1275	-	-	-	-	-

TOTAL DE ACCIDENTES DE TRÁNSITO

Ciudad de México	**168.970**	**3,152.680**	**85**	**22**	**27**	**423**	**29**	**82**	**8.8205**	**0.027**	**0.134**	**0.001**	**0.001**	**0.003**

NOTA: (1) Para accidentes equivalentes un muerto = 6 accidentes y un herido = 2 accidentes

ACCIDENTES Y SALDOS POR MES

2018

CIUDAD DE MÉXICO

Carretera y tramo	Saldos	Enero	Febrero	Marzo	Abril	Mayo	Junio	Julio	Agosto	Septiembre	Octubre	Noviembre	Diciembre
La Venta - Chamapa (Estatal Cuota)	Accidentes			2									
	Muertos			0									
	Heridos			0									
	Daños materiales (millones)			0.3050									
México - Cuernavaca (Cuota) México - Lim. Edos. CDMX/Mor.	Accidentes	3	1	2	3	3	2	2	1	1	2	1	3
	Muertos	1	0	0	0	2	1	1	0	0	0	0	1
	Heridos	2	0	1	1	2	2	2	0	0	0	1	16
	Daños materiales (millones)	1.3000	0.1200	0.0920	0.0600	0.1750	0.0800	0.0930	0.0450	0.0500	0.1050	0.0500	0.4100
México - Cuernavaca (Libre) México - Lim. Edos. CDMX/Mor.	Accidentes	2	1	1	3		1	1	1			2	1
	Muertos	0	1	0	3		0	0	0			1	1
	Heridos	2	0	1	4		2	2	0			3	1
	Daños materiales (millones)	0.0180	0.0500	0.0400	0.1500		0.0100	0.2140	0.0350			0.1550	0.0500
México - Pachuca (Cuota) T. C. (México - Pachuca (Libre)) - Lim. Edos. CDMX/Méx.	Accidentes		1				2			1			
	Muertos		0				1			0			
	Heridos		1				2			0			
	Daños materiales (millones)		0.0700				0.1130			0.0150			
México - Puebla (Cuota) México - Lim. Edos. CDMX/Méx.	Accidentes												
	Muertos												
	Heridos												
	Daños materiales (millones)												
México - Querétaro (Cuota) CDMX - Lim. Edos. CDMX/Méx.	Accidentes				2		3			1			
	Muertos				1		1			0			
	Heridos				3		0			0			
	Daños materiales (millones)				0.1520		0.2950			0.2500			
México - Toluca (Cuota) T. C. (México - Toluca (Libre) (Puente Conafrut)) - Lim. Edos. CDMX/Méx.	Accidentes	3	1	2	4	4	1	2	2		1	1	1
	Muertos	0	0	1	2	1	0	0	0		0	8	1
	Heridos	1	3	0	3	4	0	0	1		4	14	0
	Daños materiales (millones)	0.7250	0.0500	0.2650	0.1540	0.3100	0.0500	0.6700	0.3900		0.0800	0.6500	0.0300

ACCIDENTES Y SALDOS POR MES

2018

CIUDAD DE MÉXICO

Carretera y tramo	Saldos	Enero	Febrero	Marzo	Abril	Mayo	Junio	Julio	Agosto	Septiembre	Octubre	Noviembre	Diciembre
México - Toluca México - Lim. Edos. CDMX/Méx.	Accidentes	1	2	1	1	2		2				1	
	Muertos	0	1	0	0	0		0				0	
	Heridos	0	0	0	0	0		1				1	
	Daños materiales (millones)	0.2000	0.2750	0.0300	0.1100	0.0300		0.1120				0.0600	
San Gregorio - Oaxtepec San Gregorio - Lim. Edos. CDMX/Méx.	Accidentes												
	Muertos												
	Heridos												
	Daños materiales (millones)												
Vialidades del Aeropuerto de la CDMX	Accidentes			1					1			1	1
	Muertos			0					0			0	0
	Heridos			1					0			1	0
	Daños materiales (millones)			0.0350					0.0510			0.0015	0.0400

TOTAL DE ACCIDENTES Y SALDOS POR MES

Ciudad de México	**Accidentes**	**9**	**6**	**9**	**13**	**9**	**9**	**7**	**5**	**3**	**3**	**6**	**6**
	Muertos	**1**	**2**	**1**	**6**	**3**	**3**	**1**	**0**	**0**	**0**	**9**	**3**
	Heridos	**5**	**4**	**3**	**11**	**6**	**6**	**5**	**1**	**0**	**4**	**20**	**17**
	Daños materiales (millones)	**2.2430**	**0.5650**	**0.7670**	**0.6260**	**0.5150**	**0.5480**	**1.0890**	**0.5210**	**0.3150**	**0.1850**	**0.9165**	**0.5300**

ACCIDENTES POR DÍA DE LA SEMANA Y CONDICIONES DE LUZ

2018

CIUDAD DE MÉXICO

Carretera y tramo	Accidentes	Día de la semana							Condiciones de luz			
		Lunes	Martes	Miércoles	Jueves	Viernes	Sábado	Domingo	Día	Crepúsculo	Noche	Alumbrado público
La Venta - Chamapa (Estatal Cuota)	Accidentes				1	1			2			
	Accidentes mortales				0	0			0			
México - Cuernavaca (Cuota) México - Lim. Edos. CDMX/Mor.	Accidentes	4		5	4	5	2	4	17	1	6	
	Accidentes mortales	0		1	2	1	1	1	5	0	1	
México - Cuernavaca (Libre) México - Lim. Edos. CDMX/Mor.	Accidentes	3	3		2	1		4	7		5	1
	Accidentes mortales	1	0		1	0		4	5		1	0
México - Pachuca (Cuota) T. C. (México - Pachuca (Libre)) - Lim. Edos. CDMX/Méx.	Accidentes	2		1				1	1		3	
	Accidentes mortales	1		0				0	0		1	
México - Puebla (Cuota) México - Lim. Edos. CDMX/Méx.	Accidentes											
	Accidentes mortales											
México - Querétaro (Cuota) CDMX - Lim. Edos. CDMX/Méx.	Accidentes	1	2	1	1	1			1		5	
	Accidentes mortales	0	1	0	0	1			0		2	
México - Toluca (Cuota) T. C. (México - Toluca (Libre) (Puente Conafrut)) - Lim. Edos. CDMX/Méx.	Accidentes	4	2	2	4	3	3	4	6	1	15	
	Accidentes mortales	1	1	0	1	0	2	1	2	0	4	
México - Toluca México - Lim. Edos. CDMX/Méx.	Accidentes	2	1	2		3	2		2	3	5	
	Accidentes mortales	0	0	0		1	0		0	0	1	
San Gregorio - Oaxtepec San Gregorio - Lim. Edos. CDMX/Méx.	Accidentes											
	Accidentes mortales											
Vialidades del Aeropuerto de la CDMX	Accidentes		1	1		2			3		1	
	Accidentes mortales		0	0		0			0		0	

ACCIDENTES POR DÍA DE LA SEMANA Y CONDICIONES DE LUZ

2018

CIUDAD DE MÉXICO

Carretera y tramo	Accidentes	Día de la semana							Condiciones de luz			
		Lunes	Martes	Miércoles	Jueves	Viernes	Sábado	Domingo	Día	Crepúsculo	Noche	Alumbrado público

TOTAL DE ACCIDENTES DE POR DÍA DE LA SEMANA Y CONDICIONES DE LUZ

Ciudad de México	**Accidentes**	**16**	**9**	**12**	**12**	**16**	**7**	**13**	**39**	**5**	**40**	**1**
	Accidentes mortales	**3**	**2**	**1**	**4**	**3**	**3**	**6**	**12**	**0**	**10**	**0**

ACCIDENTES EN PERIODOS FESTIVOS

2018

CIUDAD DE MÉXICO

Carretera y tramo	Saldos	Año nuevo 01/Ene/2018	Día de la Constitución 03/Feb/2018 05/Feb/2018	Natalicio Benito Juárez 17/Mar/2018 19/Mar/2018	Días Santos 29/Mar/2018 01/Abr/2018	Día del trabajo 01/May/2018	Batalla de Puebla 05/May/2018	Indepen-dencia 15/Sep/2018 16/Sep/2018	Día de muertos 02/Nov/2018 04/Nov/2018	Revolución 16/Nov/2018 19/Nov/2018	Navidad 22/Dic/2018 25/Dic/2018
La Venta - Chamapa (Estatal Cuota)	Accidentes										
	Muertos										
	Heridos										
	Daños materiales (millones)										
México - Cuernavaca (Cuota) México - Lim. Edos. CDMX/Mor.	Accidentes								1		
	Muertos								0		
	Heridos								1		
	Daños materiales (millones)								0.0500		
México - Cuernavaca (Libre) México - Lim. Edos. CDMX/Mor.	Accidentes										
	Muertos										
	Heridos										
	Daños materiales (millones)										
México - Pachuca (Cuota) T. C. (México - Pachuca (Libre)) - Lim. Edos. CDMX/Méx.	Accidentes		1					1			
	Muertos		0					0			
	Heridos		1					0			
	Daños materiales (millones)		0.0700					0.0150			
México - Puebla (Cuota) México - Lim. Edos. CDMX/Méx.	Accidentes										
	Muertos										
	Heridos										
	Daños materiales (millones)										
México - Querétaro (Cuota) CDMX - Lim. Edos. CDMX/Méx.	Accidentes										
	Muertos										
	Heridos										
	Daños materiales (millones)										
México - Toluca (Cuota) T. C. (México - Toluca (Libre) (Puente Conafrut)) - Lim. Edos. CDMX/Méx.	Accidentes			1							
	Muertos			1							
	Heridos			0							
	Daños materiales (millones)			0.0250							

ACCIDENTES EN PERIODOS FESTIVOS

2018

CIUDAD DE MÉXICO

Carretera y tramo	Saldos	Año nuevo 01/Ene/2018	Día de la Constitución 03/Feb/2018 05/Feb/2018	Natalicio Benito Juárez 17/Mar/2018 19/Mar/2018	Días Santos 29/Mar/2018 01/Abr/2018	Día del trabajo 01/May/2018	Batalla de Puebla 05/May/2018	Indepen-dencia 15/Sep/2018 16/Sep/2018	Día de muertos 02/Nov/2018 04/Nov/2018	Revolución 16/Nov/2018 19/Nov/2018	Navidad 22/Dic/2018 25/Dic/2018
México - Toluca México - Lim. Edos. CDMX/Méx.	Accidentes		1		1						
	Muertos		0		0						
	Heridos		0		0						
	Daños materiales (millones)		0.2500		0.0300						
San Gregorio - Oaxtepec San Gregorio - Lim. Edos. CDMX/Méx.	Accidentes										
	Muertos										
	Heridos										
	Daños materiales (millones)										
Vialidades del Aeropuerto de la CDMX	Accidentes										
	Muertos										
	Heridos										
	Daños materiales (millones)										

TOTAL DE ACCIDENTES EN PERIODOS FESTIVOS

Ciudad de México	**Accidentes**	**0**	**2**	**1**	**1**	**0**	**0**	**1**	**1**	**0**	**0**
	Muertos	**0**	**0**	**1**	**0**	**0**	**0**	**0**	**0**	**0**	**0**
	Heridos	**0**	**1**	**0**	**0**	**0**	**0**	**0**	**1**	**0**	**0**
	Daños materiales (millones)	**0.0000**	**0.3200**	**0.0250**	**0.0300**	**0.0000**	**0.0000**	**0.0150**	**0.0500**	**0.0000**	**0.0000**

ACCIDENTES POR KILÓMETRO

2018

CIUDAD DE MÉXICO

CARRETERA Y TRAMO: La Venta - Chamapa (Estatal Cuota) INICIA EN KM: 35+200 FINALIZA EN KM: 38+200

ACCIDENTES	MUERTOS	HERIDOS	DAÑOS	MATERIALES
1	0	0	25,000	
1	0	0	280,000	

CONDUCTOR	VEHÍCULO	CAMINO	GANADO	A. NATURAL
1	0	0	0	1
0	1	0	0	1

SALDOS — CAUSAS

KILÓMETRO



NÚMERO Y CLASIFICACIÓN DE ACCIDENTES

CLAVE	CLASIFICACIÓN DEL ACCIDENTE	CLAVE	CLASIFICACIÓN DEL ACCIDENTE
A	SALIDA DEL CAMINO	J	COLISIÓN CON BICICLETA
B	VOLCADURA	K	COLISIÓN SIN ESPECIFICAR
C	CHOQUE POR ALCANCE	L	COLISIÓN CONTRA VEHÍCULO
D	CHOQUE LATERAL	M	CHOQUE CONTRA SEMOVIENTE
E	CHOQUE CONTRA OBJETO FIJO	N	RELATIVO A LA CARGA
F	CHOQUE FRONTAL	O	OTROS
G	COLISIÓN CON MOTOCICLETA		- COLISIÓN CONTRA JINETE - CHOQUE CONTRA OTROS OBJETOS
H	ATROPELLAMIENTO		- CAIDA DE PASAJERO - DESPRENDIMIENTO DE EJE/NEUMÁTICO
			- INCENDIO - SIN DATO

ACCIDENTES EQUIVALENTES

ⱥ UN MUERTO = 6 ACCIDENTES

Δ UN HERIDO = 2 ACCIDENTES

ACCIDENTES POR KILÓMETRO

2018

CIUDAD DE MÉXICO

CARRETERA Y TRAMO: México - Cuernavaca (Cuota) México - Lim. Edos. CDMX/Mor. INICIA EN KM: 18+800 FINALIZA EN KM: 47+100

ACCIDENTES	MUERTOS	HERIDOS	DAÑOS	MATERIALES
1	0	0	120,000	
1	0	0	50,000	
4	0	1	870,000	
1	0	0	20,000	
1	0	0	80,000	
2	0	15	370,000	
1	1	0	35,000	
2	1	2	53,000	
2	1	2	82,000	
2	1	1	70,000	
1	0	2	120,000	
1	0	1	90,000	
2	0	0	80,000	
1	1	2	450,000	
2	1	1	90,000	

SALDOS

CONDUCTOR	VEHÍCULO	CAMINO	GANADO	A. NATURAL
1	0	0	0	0
1	0	0	0	0
3	0	1	0	0
0	0	0	0	0
0	2	0	0	0
2	0	0	0	0
0	0	1	0	0
2	0	1	0	1
2	0	1	0	1
2	0	0	0	0
1	0	1	0	0
1	0	0	0	0
1	0	2	0	3
1	0	0	0	0
2	0	0	0	0

CAUSAS

KILÓMETRO


15
20
25
30
35
40
45
50
55
C
D
A E H K Δ Δ
B
B
B C Δ Δ Δ

ACCIDENTES POR KILÓMETRO

2018

CIUDAD DE MÉXICO

CARRETERA Y TRAMO: México - Cuernavaca (Libre) México - Lim. Edos. CDMX/Mor. INICIA EN KM: 18+700 FINALIZA EN KM: 45+400

ACCIDENTES	MUERTOS	HERIDOS	DAÑOS	MATERIALES
1	0	1	18,000	
1	0	2	214,000	
1	0	0	35,000	
2	0	3	10,000	
1	0	3	40,000	
1	0	1	40,000	
1	1	0	60,000	
2	2	4	90,000	
2	2	0	165,000	
1	1	1	50,000	

CONDUCTOR	VEHÍCULO	CAMINO	GANADO	A. NATURAL
0	0	0	0	0
1	0	0	0	0
1	1	2	0	1
2	0	2	0	0
1	0	0	0	0
1	0	0	0	1
1	0	1	0	0
2	0	0	0	0
4	0	0	0	0
1	0	0	0	0

SALDOS — CAUSAS — KILÓMETRO

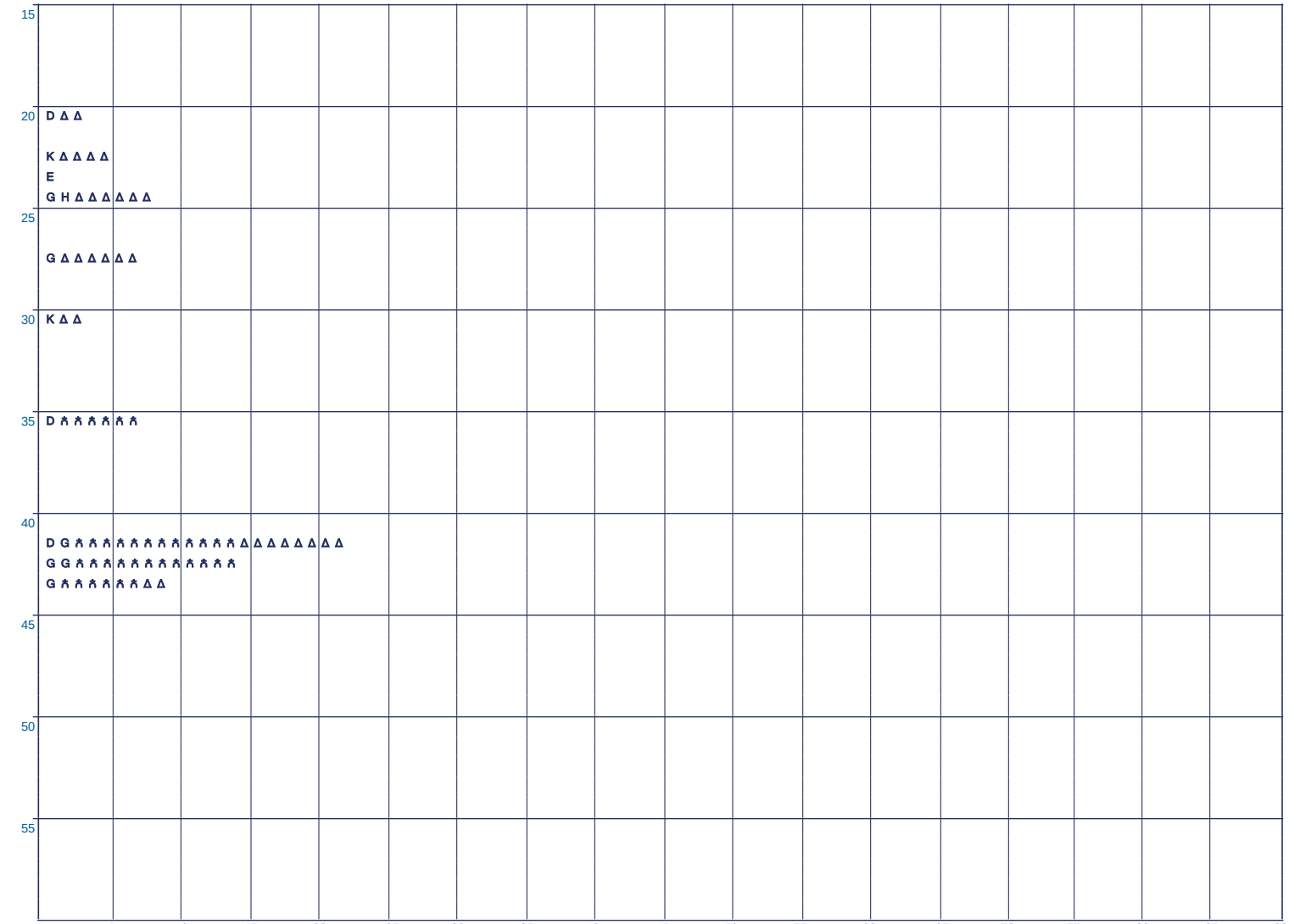

NÚMERO Y CLASIFICACIÓN DE ACCIDENTES

CLAVE	CLASIFICACIÓN DEL ACCIDENTE
A	SALIDA DEL CAMINO
B	VOLCADURA
C	CHOQUE POR ALCANCE
D	CHOQUE LATERAL
E	CHOQUE CONTRA OBJETO FIJO
F	CHOQUE FRONTAL
G	COLISIÓN CON MOTOCICLETA
H	ATROPELLAMIENTO

CLAVE	CLASIFICACIÓN DEL ACCIDENTE
J	COLISIÓN CON BICICLETA
K	COLISIÓN SIN ESPECIFICAR
L	COLISIÓN CONTRA VEHÍCULO
M	CHOQUE CONTRA SEMOVIENTE
N	RELATIVO A LA CARGA
O	OTROS

- COLISIÓN CONTRA JINETE
- CAIDA DE PASAJERO
- INCENDIO
- CHOQUE CONTRA OTROS OBJETOS
- DESPRENDIMIENTO DE EJE/NEUMÁTICO
- SIN DATO

ACCIDENTES EQUIVALENTES

🚶	UN MUERTO = 6 ACCIDENTES
Δ	UN HERIDO = 2 ACCIDENTES

ACCIDENTES POR KILÓMETRO

2018

CIUDAD DE MÉXICO

CARRETERA Y TRAMO: México - Pachuca (Cuota) T. C. (México - Pachuca (Libre)) - Lim. Edos. CDMX/Méx. INICIA EN KM: 0+000 FINALIZA EN KM: 12+160

ACCIDENTES	MUERTOS	HERIDOS	DAÑOS	MATERIALES
1	0	0	15,000	
1	1	0	60,000	
2	0	3	123,000	

SALDOS

CONDUCTOR	VEHÍCULO	CAMINO	GANADO	A. NATURAL
1	0	0	0	0
1	0	0	0	0
2	0	1	0	1

CAUSAS

KILÓMETRO



NÚMERO Y CLASIFICACIÓN DE ACCIDENTES

CLAVE	CLASIFICACIÓN DEL ACCIDENTE
A	SALIDA DEL CAMINO
B	VOLCADURA
C	CHOQUE POR ALCANCE
D	CHOQUE LATERAL
E	CHOQUE CONTRA OBJETO FIJO
F	CHOQUE FRONTAL
G	COLISIÓN CON MOTOCICLETA
H	ATROPELLAMIENTO

CLAVE	CLASIFICACIÓN DEL ACCIDENTE
J	COLISIÓN CON BICICLETA
K	COLISIÓN SIN ESPECIFICAR
L	COLISIÓN CONTRA VEHÍCULO
M	CHOQUE CONTRA SEMOVIENTE
N	RELATIVO A LA CARGA
O	OTROS

- COLISIÓN CONTRA JINETE
- CAIDA DE PASAJERO
- INCENDIO
- CHOQUE CONTRA OTROS OBJETOS
- DESPRENDIMIENTO DE EJE/NEUMÁTICO
- SIN DATO

ACCIDENTES EQUIVALENTES

♿	UN MUERTO = 6 ACCIDENTES
Δ	UN HERIDO = 2 ACCIDENTES

ACCIDENTES POR KILÓMETRO

2018

CIUDAD DE MÉXICO

CARRETERA Y TRAMO: México - Puebla (Cuota) México - Lim. Edos. CDMX/Méx. INICIA EN KM: 9+000 FINALIZA EN KM: 16+950

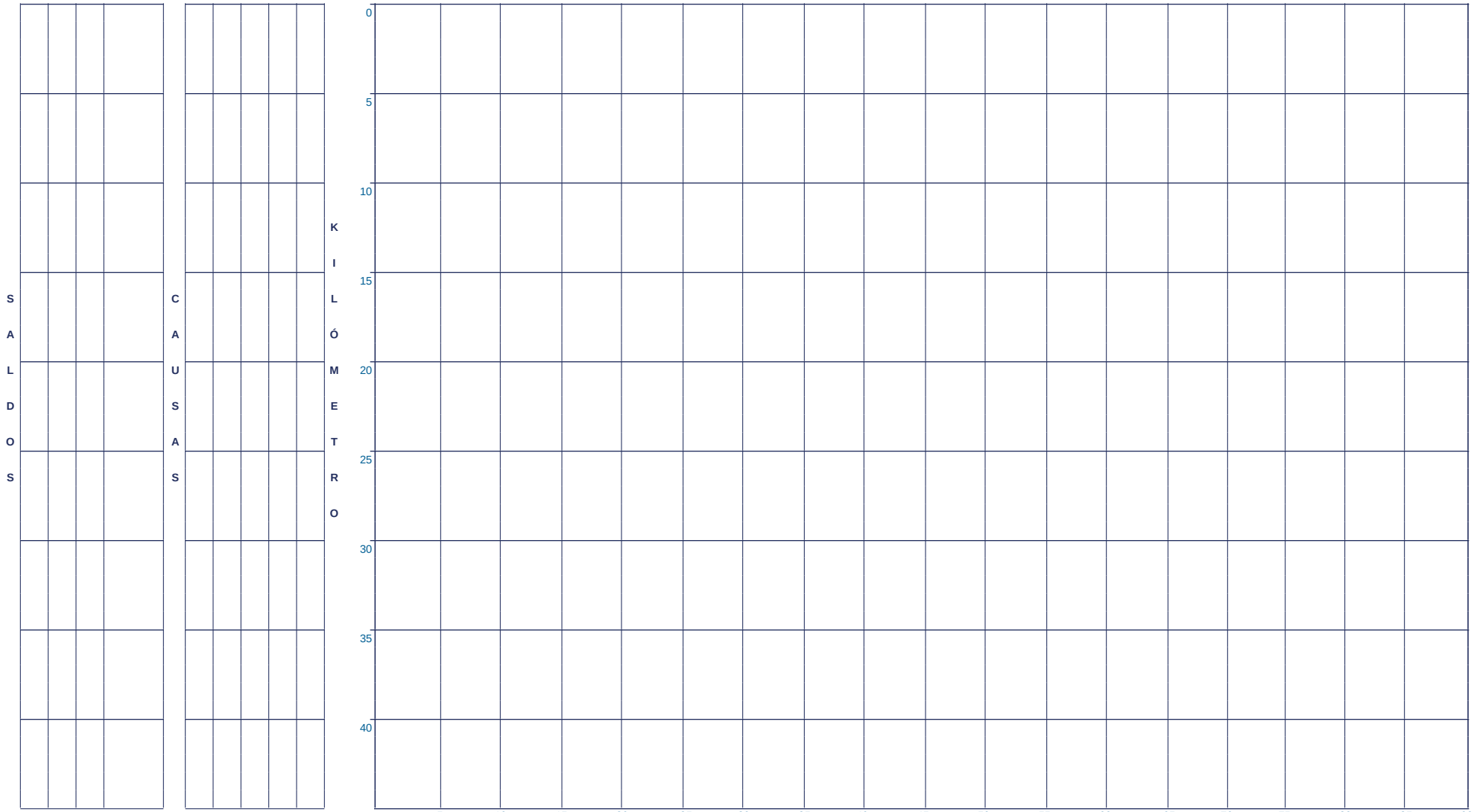

CLAVE	CLASIFICACIÓN DEL ACCIDENTE
A	SALIDA DEL CAMINO
B	VOLCADURA
C	CHOQUE POR ALCANCE
D	CHOQUE LATERAL
E	CHOQUE CONTRA OBJETO FIJO
F	CHOQUE FRONTAL
G	COLISIÓN CON MOTOCICLETA
H	ATROPELLAMIENTO

CLAVE	CLASIFICACIÓN DEL ACCIDENTE
J	COLISIÓN CON BICICLETA
K	COLISIÓN SIN ESPECIFICAR
L	COLISIÓN CONTRA VEHÍCULO
M	CHOQUE CONTRA SEMOVIENTE
N	RELATIVO A LA CARGA
O	OTROS

- COLISIÓN CONTRA JINETE
- CAIDA DE PASAJERO
- INCENDIO
- CHOQUE CONTRA OTROS OBJETOS
- DESPRENDIMIENTO DE EJE/NEUMÁTICO
- SIN DATO

ACCIDENTES EQUIVALENTES

♿	UN MUERTO = 6 ACCIDENTES
Δ	UN HERIDO = 2 ACCIDENTES

ACCIDENTES POR KILÓMETRO

2018

CIUDAD DE MÉXICO

CARRETERA Y TRAMO: México - Querétaro (Cuota) D.F. - Lim. Edos. CDMX/Méx. INICIA EN KM: 11+300 FINALIZA EN KM: 32+860

SALDOS				CAUSAS					KILÓMETRO
ACCIDENTES	MUERTOS	HERIDOS	DAÑOS	CONDUCTOR	VEHÍCULO	CAMINO	GANADO	A. NATURAL	
1	0	1	2,000	1	0	0	0	0	25
1	1	0	15,000	1	0	0	0	0	25
2	0	0	280,000	1	1	0	0	0	25
1	0	0	250,000	1	0	0	0	0	30
1	1	2	150,000	2	0	0	0	0	30



CLAVE	CLASIFICACIÓN DEL ACCIDENTE	CLAVE	CLASIFICACIÓN DEL ACCIDENTE
A	SALIDA DEL CAMINO	J	COLISIÓN CON BICICLETA
B	VOLCADURA	K	COLISIÓN SIN ESPECIFICAR
C	CHOQUE POR ALCANCE	L	COLISIÓN CONTRA VEHÍCULO
D	CHOQUE LATERAL	M	CHOQUE CONTRA SEMOVIENTE
E	CHOQUE CONTRA OBJETO FIJO	N	RELATIVO A LA CARGA
F	CHOQUE FRONTAL	O	OTROS
G	COLISIÓN CON MOTOCICLETA		- COLISIÓN CONTRA JINETE - CHOQUE CONTRA OTROS OBJETOS - CAIDA DE PASAJERO - DESPRENDIMIENTO DE EJE/NEUMÁTICO - INCENDIO - SIN DATO
H	ATROPELLAMIENTO		

ACCIDENTES EQUIVALENTES

🚶	UN MUERTO = 6 ACCIDENTES
Δ	UN HERIDO = 2 ACCIDENTES

ACCIDENTES POR KILÓMETRO

2018

CIUDAD DE MÉXICO

CARRETERA Y TRAMO: México - Toluca (Cuota) T. C. (México - Toluca (Libre) (Puente Conafrut)) - Lim. Edos. CDMX/Méx. INICIA EN KM: 14+500 FINALIZA EN KM: 31+000

SALDOS	ACCIDENTES	MUERTOS	HERIDOS	DAÑOS	MATERIALES
	4	8	16	1,290,000	
S	2	0	0	670,000	C
A	1	0	0	110,000	A
L	1	0	0	50,000	U
D	2	2	1	60,000	S
O	1	0	4	80,000	A
S	3	1	3	274,000	S
	1	0	1	0	
	1	0	0	375,000	
	2	1	0	55,000	
	2	1	3	100,000	
	1	0	1	30,000	
	1	0	1	280,000	

CAUSAS	CONDUCTOR	VEHÍCULO	CAMINO	GANADO	A. NATURAL
	2	1	0	0	0
C	2	0	4	0	2
A	1	0	2	0	1
U	1	0	2	0	1
S	2	0	3	0	2
A	1	0	0	0	0
S	3	0	1	0	0
	0	0	0	0	0
	0	1	0	0	0
S	1	1	2	0	2
	2	0	0	0	0
	0	0	0	0	0
	1	0	0	0	0

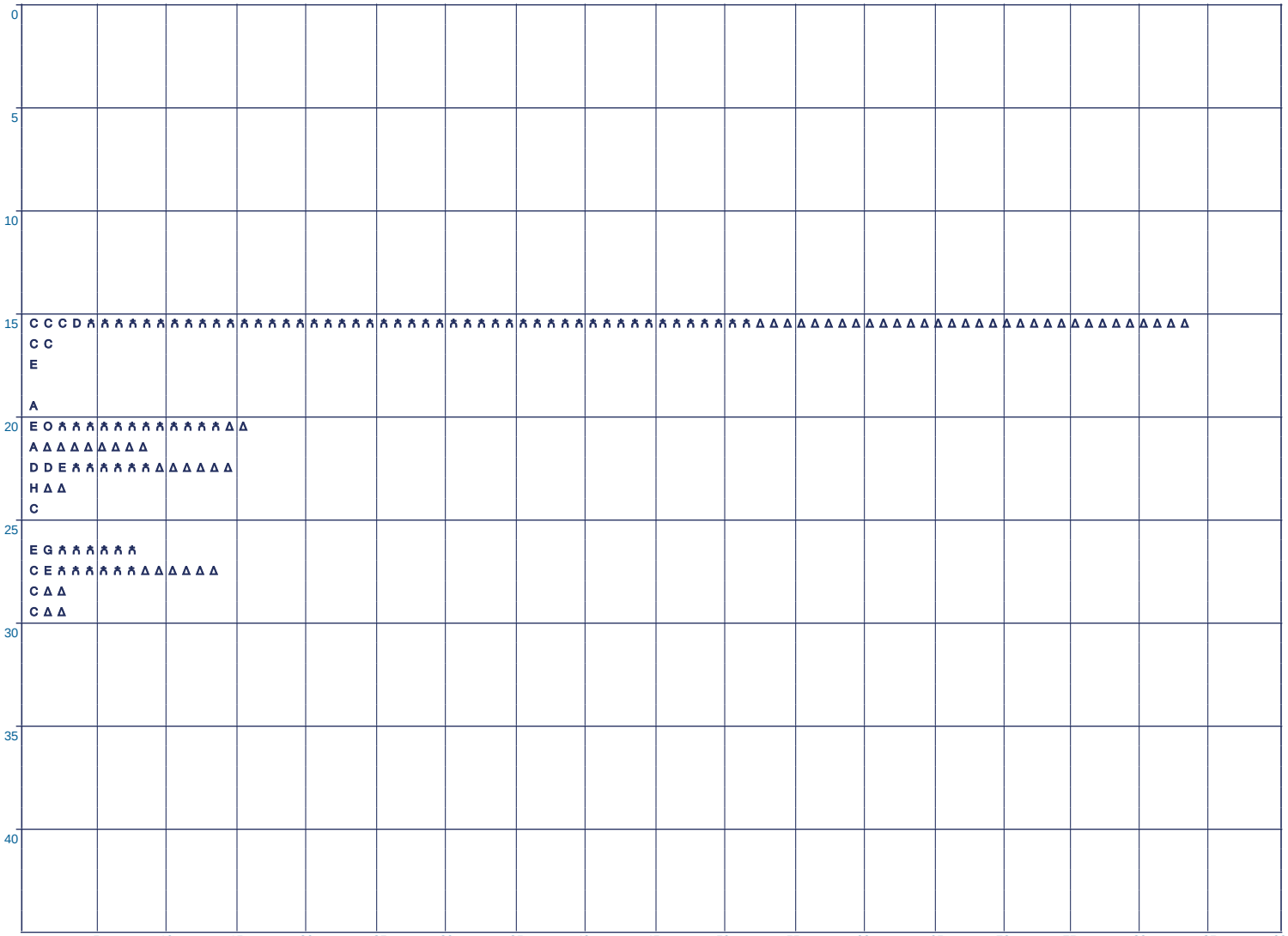

CLAVE	CLASIFICACIÓN DEL ACCIDENTE
A	SALIDA DEL CAMINO
B	VOLCADURA
C	CHOQUE POR ALCANCE
D	CHOQUE LATERAL
E	CHOQUE CONTRA OBJETO FIJO
F	CHOQUE FRONTAL
G	COLISIÓN CON MOTOCICLETA
H	ATROPELLAMIENTO

CLAVE	CLASIFICACIÓN DEL ACCIDENTE
J	COLISIÓN CON BICICLETA
K	COLISIÓN SIN ESPECIFICAR
L	COLISIÓN CONTRA VEHÍCULO
M	CHOQUE CONTRA SEMOVIENTE
N	RELATIVO A LA CARGA
O	OTROS

- COLISIÓN CONTRA JINETE
- CAIDA DE PASAJERO
- INCENDIO
- CHOQUE CONTRA OTROS OBJETOS
- DESPRENDIMIENTO DE EJE/NEUMÁTICO
- SIN DATO

ACCIDENTES EQUIVALENTES

🚶	UN MUERTO = 6 ACCIDENTES
Δ	UN HERIDO = 2 ACCIDENTES

ACCIDENTES POR KILÓMETRO

2018

CIUDAD DE MÉXICO

CARRETERA Y TRAMO: México - Toluca México - Lim. Edos. CDMX/Méx. INICIA EN KM: 0+000 FINALIZA EN KM: 34+000

SALDOS				CAUSAS					KILÓMETRO
ACCIDENTES	MUERTOS	HERIDOS	DAÑOS	MATERIALES	CONDUCTOR	VEHÍCULO	CAMINO	GANADO	A. NATURAL	
1	0	0	10,000		1	0	0	0	0	20 E
3	0	1	310,000		2	1	1	0	0	25 A C C Δ Δ
2	0	0	182,000		1	0	2	0	2	A E
1	0	0	200,000		1	0	0	0	0	E
1	0	1	60,000		1	0	2	0	0	H Δ Δ
2	1	0	55,000		2	0	1	0	1	30 A E 🚶🚶🚶🚶🚶🚶

0, 5, 10, 15, 20, 25, 30, 35, 40

5 10 15 20 25 30 35 40 45 50 55 60 65 70 75 80 85 90

NÚMERO Y CLASIFICACIÓN DE ACCIDENTES

CLAVE	CLASIFICACIÓN DEL ACCIDENTE
A	SALIDA DEL CAMINO
B	VOLCADURA
C	CHOQUE POR ALCANCE
D	CHOQUE LATERAL
E	CHOQUE CONTRA OBJETO FIJO
F	CHOQUE FRONTAL
G	COLISIÓN CON MOTOCICLETA
H	ATROPELLAMIENTO

CLAVE	CLASIFICACIÓN DEL ACCIDENTE
J	COLISIÓN CON BICICLETA
K	COLISIÓN SIN ESPECIFICAR
L	COLISIÓN CONTRA VEHÍCULO
M	CHOQUE CONTRA SEMOVIENTE
N	RELATIVO A LA CARGA
O	OTROS

- COLISIÓN CONTRA JINETE
- CAIDA DE PASAJERO
- INCENDIO
- CHOQUE CONTRA OTROS OBJETOS
- DESPRENDIMIENTO DE EJE/NEUMÁTICO
- SIN DATO

ACCIDENTES EQUIVALENTES

🚶	UN MUERTO = 6 ACCIDENTES
Δ	UN HERIDO = 2 ACCIDENTES

ACCIDENTES POR KILÓMETRO

2018

CIUDAD DE MÉXICO

CARRETERA Y TRAMO: San Gregorio - Oaxtepec San Gregorio - Lim. Edos. CDMX/Méx. INICIA EN KM: 14+000 FINALIZA EN KM: 32+800

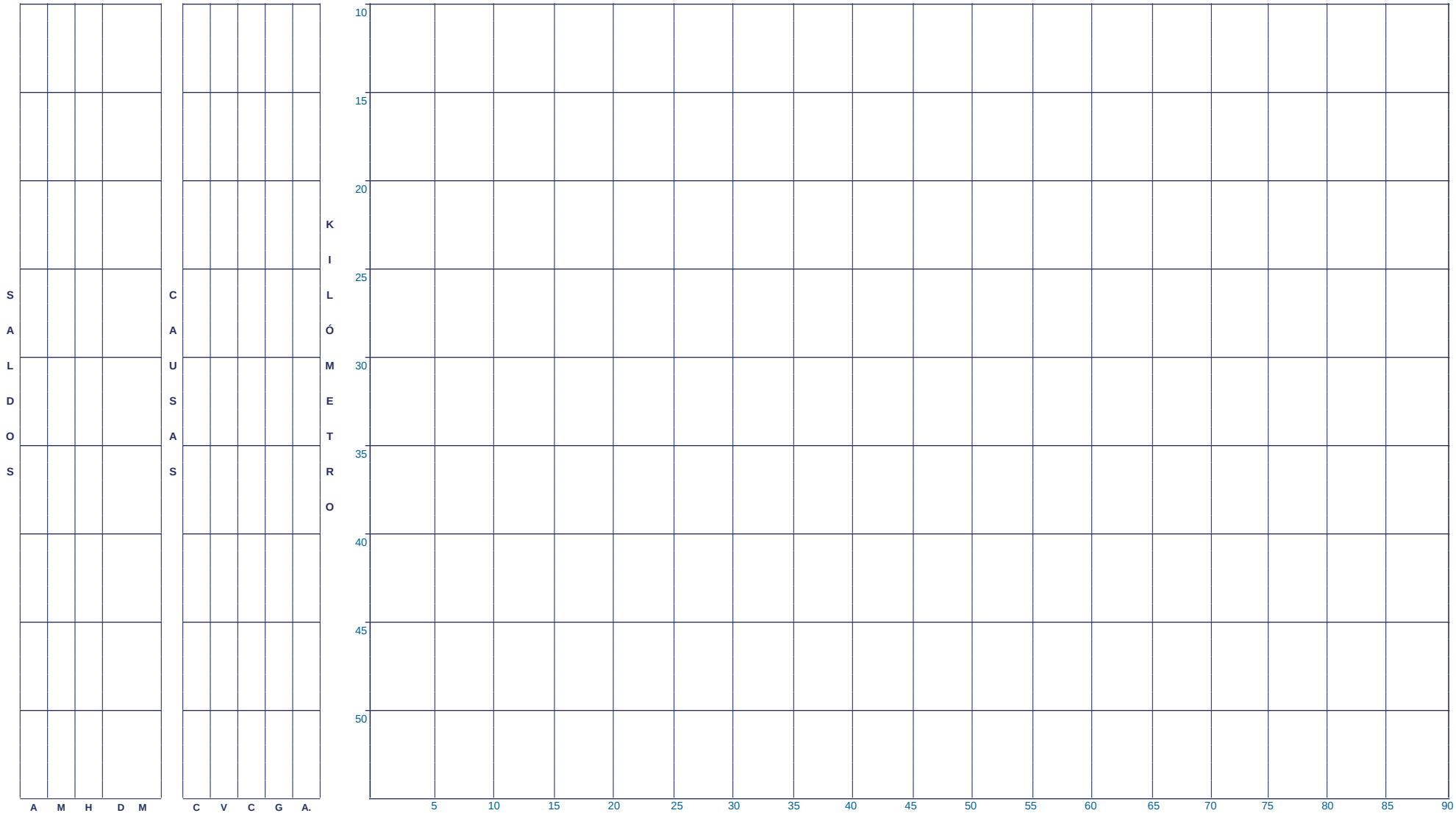

CLAVE	CLASIFICACIÓN DEL ACCIDENTE
A	SALIDA DEL CAMINO
B	VOLCADURA
C	CHOQUE POR ALCANCE
D	CHOQUE LATERAL
E	CHOQUE CONTRA OBJETO FIJO
F	CHOQUE FRONTAL
G	COLISIÓN CON MOTOCICLETA
H	ATROPELLAMIENTO

CLAVE	CLASIFICACIÓN DEL ACCIDENTE
J	COLISIÓN CON BICICLETA
K	COLISIÓN SIN ESPECIFICAR
L	COLISIÓN CONTRA VEHÍCULO
M	CHOQUE CONTRA SEMOVIENTE
N	RELATIVO A LA CARGA
O	OTROS

- COLISIÓN CONTRA JINETE
- CAIDA DE PASAJERO
- INCENDIO
- CHOQUE CONTRA OTROS OBJETOS
- DESPRENDIMIENTO DE EJE/NEUMÁTICO
- SIN DATO

ACCIDENTES EQUIVALENTES

♿	UN MUERTO = 6 ACCIDENTES
Δ	UN HERIDO = 2 ACCIDENTES

ACCIDENTES POR KILÓMETRO

2018

CIUDAD DE MÉXICO

CARRETERA Y TRAMO: Vialidades del Aeropuerto de la CDMX INICIA EN KM: - FINALIZA EN KM: -

ACCIDENTES	MUERTOS	HERIDOS	DAÑOS	MATERIALES
4	0	2	127,500	

CONDUCTOR	VEHÍCULO	CAMINO	GANADO	A. NATURAL
3	0	0	0	1

SALDOS — CAUSAS

KILÓMETRO



CLAVE	CLASIFICACIÓN DEL ACCIDENTE
A	SALIDA DEL CAMINO
B	VOLCADURA
C	CHOQUE POR ALCANCE
D	CHOQUE LATERAL
E	CHOQUE CONTRA OBJETO FIJO
F	CHOQUE FRONTAL
G	COLISIÓN CON MOTOCICLETA
H	ATROPELLAMIENTO

CLAVE	CLASIFICACIÓN DEL ACCIDENTE
J	COLISIÓN CON BICICLETA
K	COLISIÓN SIN ESPECIFICAR
L	COLISIÓN CONTRA VEHÍCULO
M	CHOQUE CONTRA SEMOVIENTE
N	RELATIVO A LA CARGA
O	OTROS

- COLISIÓN CONTRA JINETE
- CAIDA DE PASAJERO
- INCENDIO
- CHOQUE CONTRA OTROS OBJETOS
- DESPRENDIMIENTO DE EJE/NEUMÁTICO
- SIN DATO

ACCIDENTES EQUIVALENTES

☠	UN MUERTO = 6 ACCIDENTES
Δ	UN HERIDO = 2 ACCIDENTES

CAUSAS DEL ACCIDENTE POR FACTOR (en porcentaje)

2018

CIUDAD DE MÉXICO

Carretera y tramo	Conductor	Vehículo	Camino	Irrupción de ganado	Agente Natural
México - Cuernavaca (Cuota) México - Lim. Edos. CDMX/Mor.	57.58	6.06	21.21	0.00	15.15
México - Cuernavaca (Libre) México - Lim. Edos. CDMX/Mor.	63.64	4.55	22.73	0.00	9.09
México - Pachuca (Cuota) T. C. (México - Pachuca (Libre)) - Lim. Edos. CDMX/Méx.	66.67	0.00	16.67	0.00	16.67
México - Puebla (Cuota) México - Lim. Edos. CDMX/Méx.					
México - Querétaro (Cuota) CDMX - Lim. Edos. CDMX/Méx.	85.71	14.29	0.00	0.00	0.00
México - Toluca (Cuota) T. C. (México - Toluca (Libre) (Puente Conafrut)) - Lim. Edos. CDMX/Méx.	39.02	7.32	34.15	0.00	19.51
México - Toluca México - Lim. Edos. CDMX/Méx.	44.44	5.56	33.33	0.00	16.67
San Gregorio - Oaxtepec San Gregorio - Lim. Edos. CDMX/Méx.					
La Venta - Chamapa (Estatal Cuota)	25.00	25.00	0.00	0.00	50.00
Vialidades del Aeropuerto de la CDMX	75.00	0.00	0.00	0.00	25.00

TOTAL DE CAUSAS DEL ACCIDENTE POR FACTOR (en porcentaje)

Ciudad de México	**52.59**	**6.67**	**24.44**	**0.00**	**16.30**

CIRCUNSTANCIAS QUE CONTRIBUYERON AL ACCIDENTE

2018

CIUDAD DE MÉXICO

Carretera y tramo	Conductor							Vehículo				Camino					Agente Natural			
	Imprudencia o intención	Velocidad excesiva	Invadió carril contrario	No cedió el paso	No guardó distancia	Viró indebidamente	Dormitando	Neumáticos	Frenos	Malas condiciones mecánicas	Carga mal sujeta	Desperfectos	Falta de señales	Mojado	Resbaloso	Otro	Lluvia	Granizo	Niebla	Otro
México - Cuernavaca (Cuota) México - Lim. Edos. CDMX/Mor.	5	5	1	1	5	1	1	0	0	1	1	0	0	5	0	2	4	0	1	0
México - Cuernavaca (Libre) México - Lim. Edos. CDMX/Mor.	1	4	9	0	0	0	0	1	0	0	0	0	0	3	2	0	1	0	0	1
México - Pachuca (Cuota) T. C. (México - Pachuca (Libre)) - Lim. Edos. CDMX/Méx.	0	4	0	0	0	0	0	0	0	0	0	0	0	1	0	0	1	0	0	0
México - Puebla (Cuota) México - Lim. Edos. CDMX/Méx.																				
México - Querétaro (Cuota) CDMX - Lim. Edos. CDMX/Méx.	2	1	1	0	2	0	0	0	0	0	1	0	0	0	0	0	0	0	0	0
México - Toluca (Cuota) T. C. (México - Toluca (Libre) (Puente Conafrut)) - Lim. Edos. CDMX/Méx.	1	12	0	0	1	2	0	1	2	0	0	1	1	6	6	0	6	1	0	1
México - Toluca México - Lim. Edos. CDMX/Méx.	0	3	0	0	2	3	0	0	1	0	0	0	1	3	2	0	2	1	0	0
San Gregorio - Oaxtepec San Gregorio - Lim. Edos. CDMX/Méx.																				
La Venta - Chamapa (Estatal Cuota)	1	0	0	0	0	0	0	0	0	1	0	0	0	0	0	0	0	0	0	2
Vialidades del Aeropuerto de la CDMX	1	1	0	0	0	1	0	0	0	0	0	0	0	0	0	0	1	0	0	0

CIRCUNSTANCIAS QUE CONTRIBUYERON AL ACCIDENTE

2018

CIUDAD DE MÉXICO

Carretera y tramo	Conductor							Vehículo				Camino					Agente Natural			
	Imprudencia o intención	Velocidad excesiva	Invadió carril contrario	No cedió el paso	No guardó distancia	Viró indebidamente	Dormitando	Neumáticos	Frenos	Malas condiciones mecánicas	Carga mal sujeta	Desperfectos	Falta de señales	Mojado	Resbaloso	Otro	Lluvia	Granizo	Niebla	Otro
CIRCUNSTANCIAS QUE CONTRIBUYERON AL ACCIDENTE																				
Ciudad de México	**11**	**30**	**11**	**1**	**10**	**7**	**1**	**2**	**3**	**2**	**2**	**1**	**2**	**18**	**10**	**2**	**15**	**2**	**1**	**4**

DATOS DEL LUGAR DEL ACCIDENTE Y CONTROL DEL TRÁNSITO

2018

CIUDAD DE MÉXICO

Carretera y tramo	Alineamiento vertical			Alineamiento horizontal						Control de tránsito existente									
	Pendiente	Columpio	A nivel	Tangente	Curva abierta	Curva cerrada	Puente	Acceso privado	Otros	Señal informativa	Señal preventiva	Señal restrictiva	Banda metálica	Rayas laterales	Raya central	Vibradores	Abanderamiento	Bandereros	Otro control
La Venta - Chamapa (Estatal Cuota)	2	0	0	2	0	0	0	0	0	2	2	2	1	2	2	0	0	0	0
México - Cuernavaca (Cuota) México - Lim. Edos. CDMX/Mor.	16	0	7	8	7	6	0	1	1	24	24	24	13	23	22	2	1	0	0
México - Cuernavaca (Libre) México - Lim. Edos. CDMX/Mor.	13	0	0	3	5	5	0	0	0	13	13	13	3	13	13	0	1	0	1
México - Pachuca (Cuota) T. C. (México - Pachuca (Libre)) - Lim. Edos. CDMX/Méx.	2	0	2	2	0	0	2	0	0	2	2	2	0	4	4	0	0	0	0
México - Puebla (Cuota) México - Lim. Edos. CDMX/Méx.																			
México - Querétaro (Cuota) CDMX - Lim. Edos. CDMX/Méx.	3	0	3	4	1	0	0	1	0	6	6	5	1	6	6	0	1	0	0
México - Toluca (Cuota) T. C. (México - Toluca (Libre) (Puente Conafrut)) - Lim. Edos. CDMX/Méx.	22	1	0	13	7	1	0	1	0	22	22	22	12	21	21	0	4	1	1
México - Toluca México - Lim. Edos. CDMX/Méx.	9	0	1	6	4	0	0	0	0	9	9	9	4	8	10	0	0	0	0
San Gregorio - Oaxtepec San Gregorio - Lim. Edos. CDMX/Méx.																			
Vialidades del Aeropuerto de la CDMX	0	0	4	3	0	1	0	0	0	3	3	4	0	2	2	2	0	0	1

DATOS DEL LUGAR DEL ACCIDENTE Y CONTROL DEL TRÁNSITO

Ciudad de México	**67**	**1**	**17**	**41**	**24**	**13**	**2**	**3**	**1**	**81**	**81**	**81**	**34**	**79**	**80**	**4**	**7**	**1**	**3**

ACCIDENTES POR TIPO DE VEHÍCULO

2018

CIUDAD DE MÉXICO

Carretera y tramo	Accidentes	Accidentes por tipo de vehículo														
		A	B	C	M	O	A-A	A-B	A-C	A-M	A-O	B-C	C-C	C-M	C-O	A-B-C
La Venta - Chamapa (Estatal Cuota)	2	0	0	0	0	0	0	0	1	0	0	0	1	0	0	0
México - Cuernavaca (Cuota) México - Lim. Edos. CDMX/Mor.	24	8	2	4	2	0	2	1	0	1	1	1	0	0	1	1
México - Cuernavaca (Libre) México - Lim. Edos. CDMX/Mor.	13	0	1	0	1	1	3	0	2	5	0	0	0	0	0	0
México - Pachuca (Cuota) T. C. (México - Pachuca (Libre)) - Lim. Edos. CDMX/Méx.	4	0	1	1	0	0	0	1	1	0	0	0	0	0	0	0
México - Puebla (Cuota) México - Lim. Edos. CDMX/Méx.																
México - Querétaro (Cuota) CDMX - Lim. Edos. CDMX/Méx.	6	0	0	1	0	0	1	0	1	0	0	1	1	1	0	0
México - Toluca (Cuota) T. C. (México - Toluca (Libre) (Puente Conafrut)) - Lim. Edos. CDMX/Méx.	22	3	0	3	1	0	1	3	8	0	2	0	0	0	1	0
México - Toluca México - Lim. Edos. CDMX/Méx.	10	5	0	1	0	0	1	0	2	0	0	1	0	0	0	0
San Gregorio - Oaxtepec San Gregorio - Lim. Edos. CDMX/Méx.																
Vialidades del Aeropuerto de la CDMX	4	1	0	0	0	0	0	0	1	2	0	0	0	0	0	0

TOTAL DE ACCIDENTES POR TIPO DE VEHÍCULO

Totales	**85**	**17**	**4**	**10**	**4**	**1**	**8**	**5**	**16**	**8**	**3**	**3**	**2**	**1**	**2**	**1**
Porcentajes	**100.00**	**20.00**	**4.71**	**11.76**	**4.71**	**1.18**	**9.41**	**5.88**	**18.82**	**9.41**	**3.53**	**3.53**	**2.35**	**1.18**	**2.35**	**1.18**

Tipo de vehículo: A - Automóvil, B - Autobús, C - Camión sencillo y combinado, furgoneta y pick-up, M - Motocicletas y bicicletas, O - Otros (maquinaria agrícola y de construcción, tren y vehículos no identificados)

TIPO DE VEHÍCULOS INVOLUCRADOS

2018

CIUDAD DE MÉXICO

Carretera y tramo	A	B	C	M	O	A-A		A-B		A-C		A-M		A-O		B-C		C-C		C-M		C-O		A-B-C			Total de vehículos
						A	A	A	B	A	C	A	M	A	O	B	C	C	C	C	M	C	O	A	B	C	
La Venta - Chamapa (Estatal Cuota)	0	0	0	0	0	0	0	0	0	4	1	0	0	0	0	0	0	1	1	0	0	0	0	0	0	0	7
México - Cuernavaca (Cuota) México - Lim. Edos. CDMX/Mor.	8	2	4	2	0	2	2	1	1	0	0	1	1	1	1	1	1	0	0	0	0	1	1	1	1	1	33
México - Cuernavaca (Libre) México - Lim. Edos. CDMX/Mor.	0	1	0	1	1	3	4	0	0	7	2	5	5	0	0	0	0	0	0	0	0	0	0	0	0	0	29
México - Pachuca (Cuota) T. C. (México - Pachuca (Libre)) - Lim. Edos. CDMX/Méx.	0	1	1	0	0	0	0	1	1	2	1	0	0	0	0	0	0	0	0	0	0	0	0	0	0	0	7
México - Puebla (Cuota) México - Lim. Edos. CDMX/Méx.																											
México - Querétaro (Cuota) CDMX - Lim. Edos. CDMX/Méx.	0	0	1	0	0	1	1	0	0	1	3	0	0	0	0	1	1	1	1	1	1	0	0	0	0	0	13
México - Toluca (Cuota) T. C. (México - Toluca (Libre) (Puente Conafrut)) - Lim. Edos. CDMX/Méx.	3	0	3	1	0	1	1	8	4	25	12	0	0	2	2	0	0	0	0	0	0	1	1	0	0	0	64
México - Toluca México - Lim. Edos. CDMX/Méx.	5	0	1	0	0	1	1	0	0	7	4	0	0	0	0	1	1	0	0	0	0	0	0	0	0	0	21
San Gregorio - Oaxtepec San Gregorio - Lim. Edos. CDMX/Méx.																											
Vialidades del Aeropuerto de la CDMX	1	0	0	0	0	0	0	0	0	2	1	2	2	0	0	0	0	0	0	0	0	0	0	0	0	0	8

TIPO DE VEHÍCULOS INVOLUCRADOS

2018

CIUDAD DE MÉXICO

Carretera y tramo	A	B	C	M	O	A-A		A-B		A-C		A-M		A-O		B-C		C-C		C-M		C-O		A-B-C			Total de vehículos
						A	A	A	B	A	C	A	M	A	O	B	C	C	C	C	M	C	O	A	B	C	
Totales	**17**	**4**	**10**	**4**	**1**	**8**	**9**	**10**	**6**	**48**	**24**	**8**	**8**	**3**	**3**	**3**	**3**	**2**	**2**	**1**	**1**	**2**	**2**	**1**	**1**	**1**	**182**
	17	**4**	**10**	**4**	**1**	**17**		**16**		**72**		**16**		**6**		**6**		**4**		**2**		**4**		**3**			**182**

TOTAL DE TIPOS DE VEHÍCULOS INVOLUCRADOS

	Tipo de vehículo	Total de vehículos	Porcentaje
A	Automóvil	104	57.14
B	Autobús	14	7.69
C	Camión sencillo y combinado, furgoneta y Pick up	45	24.73
M	Motocicletas y bicicletas	13	7.14
O	Otros (maquinaria agrícola y de construcción, tren y vehículos no identificados)	6	3.30
	Total	182	100.00

RED CARRETERA LIBRE Y DE CUOTA

2018

CIUDAD DE MÉXICO

Clasificación	Longitud (km)	Accidentes	Heridos	Muertos	Daños materiales (millones)	Vehículos - Kilómetro (millones)	Índice de accidentes por 10^6 de Veh-Km
Cuota	**89.47**	**58**	**63**	**22**	**7.1540**	**1,970.640**	**0.029**
Libre	**79.50**	**27**	**19**	**7**	**1.6665**	**1,182.041**	**0.023**
Resumen del estado	**168.97**	**85**	**82**	**29**	**8.8205**	**3,152.680**	**0.027**

DURANGO

Estadística de Accidentes de Tránsito, Año 2018

ÍNDICES DE ACCIDENTALIDAD

2018

DURANGO



NOTAS

2018

DURANGO

1. Tanto la longitud de la red carretera como los tramos bajo la vigilancia de la Policía Federal están en proceso de actualización, razón por la cual existen algunas diferencias respecto a las versiones de años anteriores de este documento.

2. En distribuidor vial Presa Peña del Águila se registró un accidente cuyo cadenamiento no corresponde al de la carretera, por lo que no pudo ser representado de forma gráfica, pero si está contemplado en la información tabular.

ACCIDENTES DE TRÁNSITO

2018

DURANGO

Carretera y tramo	Longitud del camino (km)	Veh-km (millones)	Accidentes				Saldos			Índices por 10^6 de Veh-km		Índices por 10^5 de Veh-km		
			Total	Con muertos	Sólo con heridos	Equivalentes (1)	Muertos	Heridos	Daños materiales (millones)	Accidentes	Peligrosidad	Accidentes mortales	Muertos	Heridos
Bermejillo - El Palmito	160.000	44.925												
Distribuidor Vial Presa Peña del Águila	14.700	27.117	1	1	0	9	1	1	0.0500	0.037	0.332	0.004	0.004	0.004
Durango - Ent. La Zarca	239.500	277.095	4	2	1	36	2	10	0.3950	0.014	0.130	0.001	0.001	0.004
Durango - Mazatlán (Cuota) Libramiento de Durango - Lim. Edos. Dgo./Sin.	135.700	127.464	14	1	5	48	1	14	1.3210	0.110	0.377	0.001	0.001	0.011
Durango - Mezquital	81.900	119.020	5	3	0	25	3	1	0.2090	0.042	0.210	0.003	0.003	0.001
Durango - Torreón Durango - Lim. Edos. Dgo./Coah.	253.890	631.815	36	9	13	208	12	50	5.1190	0.057	0.329	0.001	0.002	0.008
Durango - Villa Unión Durango - Lim. Edos. Dgo./Sin.	198.500	125.911	8	3	5	50	3	12	0.7800	0.064	0.397	0.002	0.002	0.010
Durango - Yerbanís (Cuota)	105.290	107.353	9	3	5	55	3	14	0.9500	0.084	0.512	0.003	0.003	0.013
Ent. La Chicharrona - Cuencamé Lim. Edos. Zac./Dgo. - Cuencamé	65.500	79.556	14	5	1	68	8	3	1.7000	0.176	0.855	0.006	0.010	0.004
Ent. La Zarca - Hidalgo del Parral Ent. La Zarca - Lim. Edos. Dgo./Chih.	124.400	53.237												
Ent. Los Herrera - Topia	80.000	16.012												
Gómez Palacio - Corralitos (Cuota) T. C. (Gómez Palacio - Jiménez (Libre)) - Lim. Edos. Dgo./Chih.	120.000	169.159	18	3	4	72	4	15	1.1400	0.106	0.426	0.002	0.002	0.009
Gómez Palacio - Jiménez Gómez Palacio - Lim. Edos. Dgo./Chih.	147.300	328.577	15	5	9	93	5	24	2.1130	0.046	0.283	0.002	0.002	0.007

ACCIDENTES DE TRÁNSITO

2018

DURANGO

Carretera y tramo	Longitud del camino (km)	Veh-km (millones)	Accidentes				Saldos			Índices por 10^6 de Veh-km		Índices por 10^5 de Veh-km		
			Total	Con muertos	Sólo con heridos	Equivalentes (1)	Muertos	Heridos	Daños materiales (millones)	Accidentes	Peligrosidad	Accidentes mortales	Muertos	Heridos
Gómez Palacio - La Unión	42.200	36.410												
Gómez Palacio - Tlahualilo	72.000	157.174	5	1	0	11	1	0	0.3950	0.032	0.070	0.001	0.001	0.000
Gregorio García - Francisco I. Madero T. C. (Gómez Palacio - Tlahualilo) - Lim. Edos. Dgo./Coah.	3.600	10.274	1	0	1	3	0	1	0.0600	0.097	0.292	0.000	0.000	0.010
Guadalupe Aguilera - Tepehuanes	256.500	252.802	3	0	3	17	0	7	0.1530	0.012	0.067	0.000	0.000	0.003
Hidalgo del Parral - Guadalupe y Calvo Lim. Edos. Chih./Dgo. - Lim. Edos. Dgo./Chih.	15.000	5.110												
Libramiento Cuencamé	8.600	15.083	6	1	2	20	1	4	0.6020	0.398	1.326	0.007	0.007	0.027
Libramiento de Durango (Cuota)	21.700	30.078	6	5	1	68	8	7	0.4250	0.199	2.261	0.017	0.027	0.023
Libramiento Norte de Torreón (Cuota) (X. C. Gómez Palacio - Jiménez) - Lim. Edos. Dgo. /Coah.	15.500	16.825	4	0	2	12	0	4	0.2270	0.238	0.713	0.000	0.000	0.024
Libramiento Oriente de Durango	10.500	20.119	1	0	1	3	0	1	0.0200	0.050	0.149	0.000	0.000	0.005
Libramiento Sur de Durango	27.700	18.255	6	1	5	30	1	9	0.3610	0.329	1.643	0.005	0.005	0.049
Pedriceña - Ent. Rodeo	98.600	60.727	1	1	0	11	1	2	0.0300	0.016	0.181	0.002	0.002	0.003
Ramal a Santa Clara	14.000	4.630												
Ramal a Villa Juárez	12.000	21.317												

ACCIDENTES DE TRÁNSITO

2018

DURANGO

Carretera y tramo	Longitud del camino (km)	Veh-km (millones)	Accidentes				Saldos			Índices por 10^6 de Veh-km		Índices por 10^5 de Veh-km		
			Total	Con muertos	Sólo con heridos	Equivalentes (1)	Muertos	Heridos	Daños materiales (millones)	Accidentes	Peligrosidad	Accidentes mortales	Muertos	Heridos
Yerbanís - Gómez Palacio (Cuota)	116.950	184.493	20	5	6	98	7	18	2.3680	0.108	0.531	0.003	0.004	0.010
Zacatecas - Durango Lim. Edos. Zac./Dgo. - Durango	97.220	208.955	19	7	7	133	10	27	1.0750	0.091	0.637	0.003	0.005	0.013

TOTAL DE ACCIDENTES DE TRÁNSITO

Durango	**2,538.750**	**3,149.493**	**196**	**56**	**71**	**1,070**	**71**	**224**	**19.4930**	**0.062**	**0.340**	**0.002**	**0.002**	**0.007**

NOTA: (1) Para accidentes equivalentes un muerto = 6 accidentes y un herido = 2 accidentes

ACCIDENTES Y SALDOS POR MES

2018

DURANGO

Carretera y tramo	Saldos	Enero	Febrero	Marzo	Abril	Mayo	Junio	Julio	Agosto	Septiembre	Octubre	Noviembre	Diciembre
Bermejillo - El Palmito	Accidentes												
	Muertos												
	Heridos												
	Daños materiales (millones)												
Distribuidor Vial Presa Peña del Águila	Accidentes									1			
	Muertos									1			
	Heridos									1			
	Daños materiales (millones)									0.0500			
Durango - Ent. La Zarca	Accidentes							1	2			1	
	Muertos							1	0			1	
	Heridos							3	4			3	
	Daños materiales (millones)							0.2100	0.1450			0.0400	
Durango - Mazatlán (Cuota) Libramiento de Durango - Lim. Edos. Dgo./Sin.	Accidentes			2	2	3		1		2	2	1	1
	Muertos			0	0	0		0		0	0	0	1
	Heridos			0	0	12		1		1	0	0	0
	Daños materiales (millones)			0.0350	0.1400	0.2100		0.0560		0.2900	0.4300	0.0800	0.0800
Durango - Mezquital	Accidentes			2	1						1		1
	Muertos			2	1						0		0
	Heridos			0	1						0		0
	Daños materiales (millones)			0.0490	0.0150						0.0500		0.0950
Durango - Torreón Durango - Lim. Edos. Dgo./Coah.	Accidentes	3	6	2	2	6	2		3	3	2	4	3
	Muertos	0	1	1	1	2	2		4	0	0	1	0
	Heridos	0	16	5	1	10	2		2	7	2	5	0
	Daños materiales (millones)	1.1400	0.5090	0.1850	0.3950	0.7700	0.0950		0.3900	0.2900	0.1000	0.9950	0.2500
Durango - Villa Unión Durango - Lim. Edos. Dgo./Sin.	Accidentes	3		2		1			1	1			
	Muertos	1		1		0			0	1			
	Heridos	2		6		3			1	0			
	Daños materiales (millones)	0.4800		0.1500		0.0900			0.0400	0.0200			

ACCIDENTES Y SALDOS POR MES

2018

DURANGO

Carretera y tramo	Saldos	Enero	Febrero	Marzo	Abril	Mayo	Junio	Julio	Agosto	Septiembre	Octubre	Noviembre	Diciembre
Durango - Yerbanís (Cuota)	Accidentes		1	1			2	1	1	1		1	1
	Muertos		0	0			1	1	0	1		0	0
	Heridos		2	1			4	3	0	0		3	1
	Daños materiales (millones)		0.2000	0.0600			0.1750	0.0200	0.0750	0.3500		0.0300	0.0400
Ent. La Chicharrona - Cuencamé Lim. Edos. Zac./Dgo. - Cuencamé	Accidentes	1		1		2		1	1		4	1	3
	Muertos	0		0		0		4	0		1	0	3
	Heridos	0		0		0		0	1		2	0	0
	Daños materiales (millones)	0.1500		0.1600		0.4000		0.0300	0.0400		0.6800	0.0200	0.2200
Ent. La Zarca - Hidalgo del Parral Ent. La Zarca - Lim. Edos. Dgo./Chih.	Accidentes												
	Muertos												
	Heridos												
	Daños materiales (millones)												
Ent. Los Herrera - Topia	Accidentes												
	Muertos												
	Heridos												
	Daños materiales (millones)												
Gómez Palacio - Corralitos (Cuota) T. C. (Gómez Palacio - Jiménez (Libre)) - Lim. Edos. Dgo./Chih.	Accidentes	1		3	2	2	3	6	1				
	Muertos	0		0	1	0	0	3	0				
	Heridos	0		0	1	0	5	8	1				
	Daños materiales (millones)	0.0900		0.2150	0.0700	0.1850	0.1300	0.4000	0.0500				
Gómez Palacio - Jiménez Gómez Palacio - Lim. Edos. Dgo./Chih.	Accidentes	1		2	1	1			1	1	2	4	2
	Muertos	1		1	0	0			0	0	1	1	1
	Heridos	0		3	1	4			2	0	2	11	1
	Daños materiales (millones)	0.0200		0.2300	0.0650	0.0300			0.1000	0.3000	0.0530	1.2650	0.0500
Gómez Palacio - La Unión	Accidentes												
	Muertos												
	Heridos												
	Daños materiales (millones)												

ACCIDENTES Y SALDOS POR MES

2018

DURANGO

Carretera y tramo	Saldos	Enero	Febrero	Marzo	Abril	Mayo	Junio	Julio	Agosto	Septiembre	Octubre	Noviembre	Diciembre
Gómez Palacio - Tlahualilo	Accidentes							1	1	1	1		1
	Muertos							0	0	1	0		0
	Heridos							0	0	0	0		0
	Daños materiales (millones)							0.2000	0.0500	0.0400	0.0800		0.0250
Gregorio García - Francisco I. Madero T. C. (Gómez Palacio - Tlahualilo) - Lim. Edos. Dgo./Coah.	Accidentes								1				
	Muertos								0				
	Heridos								1				
	Daños materiales (millones)								0.0600				
Guadalupe Aguilera - Tepehuanes	Accidentes						1		1	1			
	Muertos						0		0	0			
	Heridos						1		4	2			
	Daños materiales (millones)						0.0680		0.0250	0.0600			
Hidalgo del Parral - Guadalupe y Calvo Lim. Edos. Chih./Dgo. - Lim. Edos. Dgo./Chih.	Accidentes												
	Muertos												
	Heridos												
	Daños materiales (millones)												
Libramiento Cuencamé	Accidentes			1		2		1			1		1
	Muertos			1		0		0			0		0
	Heridos			0		0		2			0		2
	Daños materiales (millones)			0.2000		0.1020		0.1800			0.0400		0.0800
Libramiento de Durango (Cuota)	Accidentes	1		1	1			1				2	
	Muertos	1		1	4			1				1	
	Heridos	0		0	1			3				3	
	Daños materiales (millones)	0.0950		0.0800	0.1000			0.0200				0.1300	
Libramiento Norte de Torreón (Cuota) (X. C. Gómez Palacio - Jiménez) - Lim. Edos. Dgo. /Coah.	Accidentes	1	1	2									
	Muertos	0	0	0									
	Heridos	2	0	2									
	Daños materiales (millones)	0.0250	0.1000	0.1020									

ACCIDENTES Y SALDOS POR MES

2018

DURANGO

Carretera y tramo	Saldos	Enero	Febrero	Marzo	Abril	Mayo	Junio	Julio	Agosto	Septiembre	Octubre	Noviembre	Diciembre
Libramiento Oriente de Durango	Accidentes				1								
	Muertos				0								
	Heridos				1								
	Daños materiales (millones)				0.0200								
Libramiento Sur de Durango	Accidentes			1		1		1	1		1	1	
	Muertos			0		0		0	0		0	1	
	Heridos			1		1		1	1		2	3	
	Daños materiales (millones)			0.0300		0.1200		0.0500	0.0700		0.0610	0.0300	
Pedriceña - Ent. Rodeo	Accidentes								1				
	Muertos								1				
	Heridos								2				
	Daños materiales (millones)								0.0300				
Ramal a Santa Clara	Accidentes												
	Muertos												
	Heridos												
	Daños materiales (millones)												
Ramal a Villa Juárez	Accidentes												
	Muertos												
	Heridos												
	Daños materiales (millones)												
Yerbanís - Gómez Palacio (Cuota)	Accidentes			1			4		4	6	2		3
	Muertos			0			4		1	0	1		1
	Heridos			2			1		5	3	4		3
	Daños materiales (millones)			0.2000			0.4200		0.4950	0.8800	0.2100		0.1630
Zacatecas - Durango Lim. Edos. Zac./Dgo. - Durango	Accidentes	1	1	2		2	2	4	2	4			1
	Muertos	0	0	1		0	1	1	1	6			0
	Heridos	0	1	0		3	10	4	2	3			4
	Daños materiales (millones)	0.0550	0.0250	0.0800		0.1400	0.1400	0.2950	0.0350	0.2550			0.0500

ACCIDENTES Y SALDOS POR MES

2018

DURANGO

Carretera y tramo	Saldos	Enero	Febrero	Marzo	Abril	Mayo	Junio	Julio	Agosto	Septiembre	Octubre	Noviembre	Diciembre
TOTAL DE ACCIDENTES Y SALDOS POR MES													
Durango	**Accidentes**	**12**	**9**	**23**	**10**	**20**	**14**	**18**	**21**	**21**	**16**	**15**	**17**
	Muertos	**3**	**1**	**8**	**7**	**2**	**8**	**11**	**7**	**10**	**3**	**5**	**6**
	Heridos	**4**	**19**	**20**	**6**	**33**	**23**	**25**	**26**	**17**	**12**	**28**	**11**
	Daños materiales (millones)	**2.0550**	**0.8340**	**1.7760**	**0.8050**	**2.0470**	**1.0280**	**1.4610**	**1.6050**	**2.5350**	**1.7040**	**2.5900**	**1.0530**

ACCIDENTES POR DÍA DE LA SEMANA Y CONDICIONES DE LUZ

2018

DURANGO

Carretera y tramo	Accidentes	Día de la semana							Condiciones de luz			
		Lunes	Martes	Miércoles	Jueves	Viernes	Sábado	Domingo	Día	Crepúsculo	Noche	Alumbrado público
Bermejillo - El Palmito	Accidentes											
	Accidentes mortales											
Distribuidor Vial Presa Peña del Águila	Accidentes							1	1			
	Accidentes mortales							1	1			
Durango - Ent. La Zarca	Accidentes		1		1	2			4			
	Accidentes mortales		0		1	1			2			
Durango - Mazatlán (Cuota) Libramiento de Durango - Lim. Edos. Dgo./Sin.	Accidentes	1	1	2	2	4	1	3	7	1	6	
	Accidentes mortales	0	0	0	0	0	0	1	1	0	0	
Durango - Mezquital	Accidentes	2			1	1		1	2		3	
	Accidentes mortales	1			0	1		1	1		2	
Durango - Torreón Durango - Lim. Edos. Dgo./Coah.	Accidentes	5	1	3	8	7	7	5	21	2	13	
	Accidentes mortales	1	0	0	2	3	2	1	6	1	2	
Durango - Villa Unión Durango - Lim. Edos. Dgo./Sin.	Accidentes	1	1	1		1	2	2	6	1	1	
	Accidentes mortales	0	0	0		0	1	2	1	1	1	
Durango - Yerbanís (Cuota)	Accidentes	1		2	1	3	2		6		3	
	Accidentes mortales	1		1	0	1	0		2		1	
Ent. La Chicharrona - Cuencamé Lim. Edos. Zac./Dgo. - Cuencamé	Accidentes	3	2		2	1	3	3	11	1	2	
	Accidentes mortales	2	0		0	1	0	2	4	1	0	
Ent. La Zarca - Hidalgo del Parral Ent. La Zarca - Lim. Edos. Dgo./Chih.	Accidentes											
	Accidentes mortales											
Ent. Los Herrera - Topia	Accidentes											
	Accidentes mortales											

ACCIDENTES POR DÍA DE LA SEMANA Y CONDICIONES DE LUZ

2018

DURANGO

Carretera y tramo	Accidentes	Día de la semana							Condiciones de luz			
		Lunes	Martes	Miércoles	Jueves	Viernes	Sábado	Domingo	Día	Crepúsculo	Noche	Alumbrado público
Gómez Palacio - Corralitos (Cuota) T. C. (Gómez Palacio - Jiménez (Libre)) - Lim. Edos. Dgo./Chih.	Accidentes	1	1	2	5	3	2	4	13	2	3	
	Accidentes mortales	0	0	0	1	1	0	1	3	0	0	
Gómez Palacio - Jiménez Gómez Palacio - Lim. Edos. Dgo./Chih.	Accidentes	2		2	2		4	5	9		6	
	Accidentes mortales	0		1	2		1	1	2		3	
Gómez Palacio - La Unión	Accidentes											
	Accidentes mortales											
Gómez Palacio - Tlahualilo	Accidentes	1			1	1	2		4		1	
	Accidentes mortales	0			1	0	0		1		0	
Gregorio García - Francisco I. Madero T. C. (Gómez Palacio - Tlahualilo) - Lim. Edos. Dgo./Coah.	Accidentes	1							1			
	Accidentes mortales	0							0			
Guadalupe Aguilera - Tepehuanes	Accidentes					1	2		3			
	Accidentes mortales					0	0		0			
Hidalgo del Parral - Guadalupe y Calvo Lim. Edos. Chih./Dgo. - Lim. Edos. Dgo./Chih.	Accidentes											
	Accidentes mortales											
Libramiento Cuencamé	Accidentes		2		1	1	2		4		2	
	Accidentes mortales		0		0	0	1		1		0	
Libramiento de Durango (Cuota)	Accidentes	1	1				1	3	3		3	
	Accidentes mortales	1	1				1	2	3		2	
Libramiento Norte de Torreón (Cuota) (X. C. Gómez Palacio - Jiménez) - Lim. Edos. Dgo. /Coah.	Accidentes			1	1		1	1	3		1	
	Accidentes mortales			0	0		0	0	0		0	
Libramiento Oriente de Durango	Accidentes	1									1	
	Accidentes mortales	0									0	

ACCIDENTES POR DÍA DE LA SEMANA Y CONDICIONES DE LUZ

2018

DURANGO

Carretera y tramo	Accidentes	Día de la semana							Condiciones de luz			
		Lunes	Martes	Miércoles	Jueves	Viernes	Sábado	Domingo	Día	Crepúsculo	Noche	Alumbrado público
Libramiento Sur de Durango	Accidentes				2	1	1	2	4		2	
	Accidentes mortales				0	0	0	1	1		0	
Pedriceña - Ent. Rodeo	Accidentes	1									1	
	Accidentes mortales	1									1	
Ramal a Santa Clara	Accidentes											
	Accidentes mortales											
Ramal a Villa Juárez	Accidentes											
	Accidentes mortales											
Yerbanís - Gómez Palacio (Cuota)	Accidentes	3	3	4	2	2	3	3	16		4	
	Accidentes mortales	1	1	1	0	0	0	2	5		0	
Zacatecas - Durango Lim. Edos. Zac./Dgo. - Durango	Accidentes	3	3	2	2		5	4	12		7	
	Accidentes mortales	1	1	0	1		2	2	5		2	

TOTAL DE ACCIDENTES DE POR DÍA DE LA SEMANA Y CONDICIONES DE LUZ

Durango	**Accidentes**	**27**	**16**	**19**	**31**	**28**	**38**	**37**	**130**	**7**	**59**	**0**
	Accidentes mortales	**9**	**3**	**3**	**8**	**8**	**8**	**17**	**39**	**3**	**14**	**0**

ACCIDENTES EN PERIODOS FESTIVOS

2018

DURANGO

Carretera y tramo	Saldos	Año nuevo 01/Ene/2018	Día de la Constitución 03/Feb/2018 05/Feb/2018	Natalicio Benito Juárez 17/Mar/2018 19/Mar/2018	Días Santos 29/Mar/2018 01/Abr/2018	Día del trabajo 01/May/2018	Batalla de Puebla 05/May/2018	Indepen-dencia 15/Sep/2018 16/Sep/2018	Día de muertos 02/Nov/2018 04/Nov/2018	Revolución 16/Nov/2018 19/Nov/2018	Navidad 22/Dic/2018 25/Dic/2018
Bermejillo - El Palmito	Accidentes										
	Muertos										
	Heridos										
	Daños materiales (millones)										
Distribuidor Vial Presa Peña del Águila	Accidentes										
	Muertos										
	Heridos										
	Daños materiales (millones)										
Durango - Ent. La Zarca	Accidentes										
	Muertos										
	Heridos										
	Daños materiales (millones)										
Durango - Mazatlán (Cuota) Libramiento de Durango - Lim. Edos. Dgo./Sin.	Accidentes										
	Muertos										
	Heridos										
	Daños materiales (millones)										
Durango - Mezquital	Accidentes			1							
	Muertos			1							
	Heridos			0							
	Daños materiales (millones)			0.0070							
Durango - Torreón Durango - Lim. Edos. Dgo./Coah.	Accidentes				1			1	1		
	Muertos				0			0	0		
	Heridos				3			5	5		
	Daños materiales (millones)				0.0550			0.0600	0.5400		
Durango - Villa Unión Durango - Lim. Edos. Dgo./Sin.	Accidentes										
	Muertos										
	Heridos										
	Daños materiales (millones)										

ACCIDENTES EN PERIODOS FESTIVOS

2018

DURANGO

Carretera y tramo	Saldos	Año nuevo 01/Ene/2018	Día de la Constitución 03/Feb/2018 05/Feb/2018	Natalicio Benito Juárez 17/Mar/2018 19/Mar/2018	Días Santos 29/Mar/2018 01/Abr/2018	Día del trabajo 01/May/2018	Batalla de Puebla 05/May/2018	Indepen-dencia 15/Sep/2018 16/Sep/2018	Día de muertos 02/Nov/2018 04/Nov/2018	Revolución 16/Nov/2018 19/Nov/2018	Navidad 22/Dic/2018 25/Dic/2018
Durango - Yerbanís (Cuota)	Accidentes										
	Muertos										
	Heridos										
	Daños materiales (millones)										
Ent. La Chicharrona - Cuencamé Lim. Edos. Zac./Dgo. - Cuencamé	Accidentes										
	Muertos										
	Heridos										
	Daños materiales (millones)										
Ent. La Zarca - Hidalgo del Parral Ent. La Zarca - Lim. Edos. Dgo./Chih.	Accidentes										
	Muertos										
	Heridos										
	Daños materiales (millones)										
Ent. Los Herrera - Topia	Accidentes										
	Muertos										
	Heridos										
	Daños materiales (millones)										
Gómez Palacio - Corralitos (Cuota) T. C. (Gómez Palacio - Jiménez (Libre)) - Lim. Edos. Dgo./Chih.	Accidentes				2						
	Muertos				0						
	Heridos				0						
	Daños materiales (millones)				0.1450						
Gómez Palacio - Jiménez Gómez Palacio - Lim. Edos. Dgo./Chih.	Accidentes								3		
	Muertos								1		
	Heridos								10		
	Daños materiales (millones)								0.2350		
Gómez Palacio - La Unión	Accidentes										
	Muertos										
	Heridos										
	Daños materiales (millones)										

ACCIDENTES EN PERIODOS FESTIVOS

2018

DURANGO

Carretera y tramo	Saldos	Año nuevo 01/Ene/2018	Día de la Constitución 03/Feb/2018 05/Feb/2018	Natalicio Benito Juárez 17/Mar/2018 19/Mar/2018	Días Santos 29/Mar/2018 01/Abr/2018	Día del trabajo 01/May/2018	Batalla de Puebla 05/May/2018	Indepen-dencia 15/Sep/2018 16/Sep/2018	Día de muertos 02/Nov/2018 04/Nov/2018	Revolución 16/Nov/2018 19/Nov/2018	Navidad 22/Dic/2018 25/Dic/2018
Gómez Palacio - Tlahualilo	Accidentes										
	Muertos										
	Heridos										
	Daños materiales (millones)										
Gregorio García - Francisco I. Madero T. C. (Gómez Palacio - Tlahualilo) - Lim. Edos. Dgo./Coah.	Accidentes										
	Muertos										
	Heridos										
	Daños materiales (millones)										
Guadalupe Aguilera - Tepehuanes	Accidentes										
	Muertos										
	Heridos										
	Daños materiales (millones)										
Hidalgo del Parral - Guadalupe y Calvo Lim. Edos. Chih./Dgo. - Lim. Edos. Dgo./Chih.	Accidentes										
	Muertos										
	Heridos										
	Daños materiales (millones)										
Libramiento Cuencamé	Accidentes										
	Muertos										
	Heridos										
	Daños materiales (millones)										
Libramiento de Durango (Cuota)	Accidentes										
	Muertos										
	Heridos										
	Daños materiales (millones)										
Libramiento Norte de Torreón (Cuota) (X. C. Gómez Palacio - Jiménez) - Lim. Edos. Dgo. /Coah.	Accidentes				1						
	Muertos				0						
	Heridos				0						
	Daños materiales (millones)				0.0700						

ACCIDENTES EN PERIODOS FESTIVOS

2018

DURANGO

Carretera y tramo	Saldos	Año nuevo 01/Ene/2018	Día de la Constitución 03/Feb/2018 05/Feb/2018	Natalicio Benito Juárez 17/Mar/2018 19/Mar/2018	Días Santos 29/Mar/2018 01/Abr/2018	Día del trabajo 01/May/2018	Batalla de Puebla 05/May/2018	Indepen-dencia 15/Sep/2018 16/Sep/2018	Día de muertos 02/Nov/2018 04/Nov/2018	Revolución 16/Nov/2018 19/Nov/2018	Navidad 22/Dic/2018 25/Dic/2018
Libramiento Oriente de Durango	Accidentes										
	Muertos										
	Heridos										
	Daños materiales (millones)										
Libramiento Sur de Durango	Accidentes			1						1	
	Muertos			0						1	
	Heridos			1						3	
	Daños materiales (millones)			0.0300						0.0300	
Pedriceña - Ent. Rodeo	Accidentes										
	Muertos										
	Heridos										
	Daños materiales (millones)										
Ramal a Santa Clara	Accidentes										
	Muertos										
	Heridos										
	Daños materiales (millones)										
Ramal a Villa Juárez	Accidentes										
	Muertos										
	Heridos										
	Daños materiales (millones)										
Yerbanís - Gómez Palacio (Cuota)	Accidentes							1			
	Muertos							0			
	Heridos							1			
	Daños materiales (millones)							0.3000			
Zacatecas - Durango Lim. Edos. Zac./Dgo. - Durango	Accidentes	1						1			
	Muertos	0						0			
	Heridos	0						0			
	Daños materiales (millones)	0.0550						0.0500			

ACCIDENTES EN PERIODOS FESTIVOS

2018

DURANGO

Carretera y tramo	Saldos	Año nuevo 01/Ene/2018	Día de la Constitución 03/Feb/2018 05/Feb/2018	Natalicio Benito Juárez 17/Mar/2018 19/Mar/2018	Días Santos 29/Mar/2018 01/Abr/2018	Día del trabajo 01/May/2018	Batalla de Puebla 05/May/2018	Indepen-dencia 15/Sep/2018 16/Sep/2018	Día de muertos 02/Nov/2018 04/Nov/2018	Revolución 16/Nov/2018 19/Nov/2018	Navidad 22/Dic/2018 25/Dic/2018
TOTAL DE ACCIDENTES EN PERIODOS FESTIVOS											
Durango	**Accidentes**	**1**	**0**	**2**	**4**	**0**	**0**	**3**	**4**	**1**	**0**
	Muertos	**0**	**0**	**1**	**0**	**0**	**0**	**0**	**1**	**1**	**0**
	Heridos	**0**	**0**	**1**	**3**	**0**	**0**	**6**	**15**	**3**	**0**
	Daños materiales (millones)	**0.0550**	**0.0000**	**0.0370**	**0.2700**	**0.0000**	**0.0000**	**0.4100**	**0.7750**	**0.0300**	**0.0000**

ACCIDENTES POR KILÓMETRO

2018

DURANGO

CARRETERA Y TRAMO: Bermejillo - El Palmito INICIA EN KM: 0+000 FINALIZA EN KM: 160+000

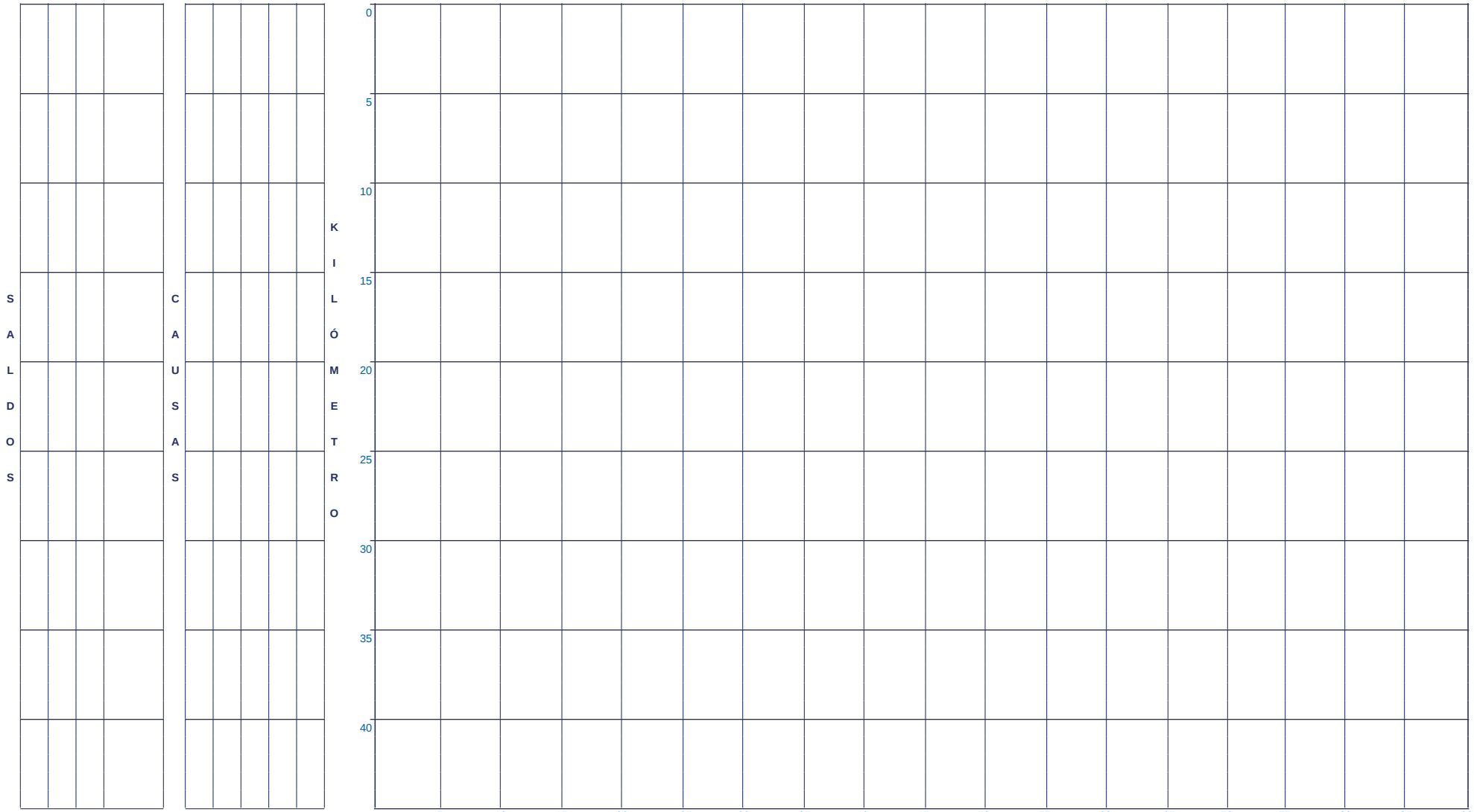

CLAVE	CLASIFICACIÓN DEL ACCIDENTE
A	SALIDA DEL CAMINO
B	VOLCADURA
C	CHOQUE POR ALCANCE
D	CHOQUE LATERAL
E	CHOQUE CONTRA OBJETO FIJO
F	CHOQUE FRONTAL
G	COLISIÓN CON MOTOCICLETA
H	ATROPELLAMIENTO

CLAVE	CLASIFICACIÓN DEL ACCIDENTE
J	COLISIÓN CON BICICLETA
K	COLISIÓN SIN ESPECIFICAR
L	COLISIÓN CONTRA VEHÍCULO
M	CHOQUE CONTRA SEMOVIENTE
N	RELATIVO A LA CARGA
O	OTROS

- COLISIÓN CONTRA JINETE
- CAIDA DE PASAJERO
- INCENDIO
- CHOQUE CONTRA OTROS OBJETOS
- DESPRENDIMIENTO DE EJE/NEUMÁTICO
- SIN DATO

ACCIDENTES EQUIVALENTES

♿	UN MUERTO = 6 ACCIDENTES
Δ	UN HERIDO = 2 ACCIDENTES

ACCIDENTES POR KILÓMETRO

2018

DURANGO

CARRETERA Y TRAMO: Bermejillo - El Palmito INICIA EN KM: 0+000 FINALIZA EN KM: 160+000

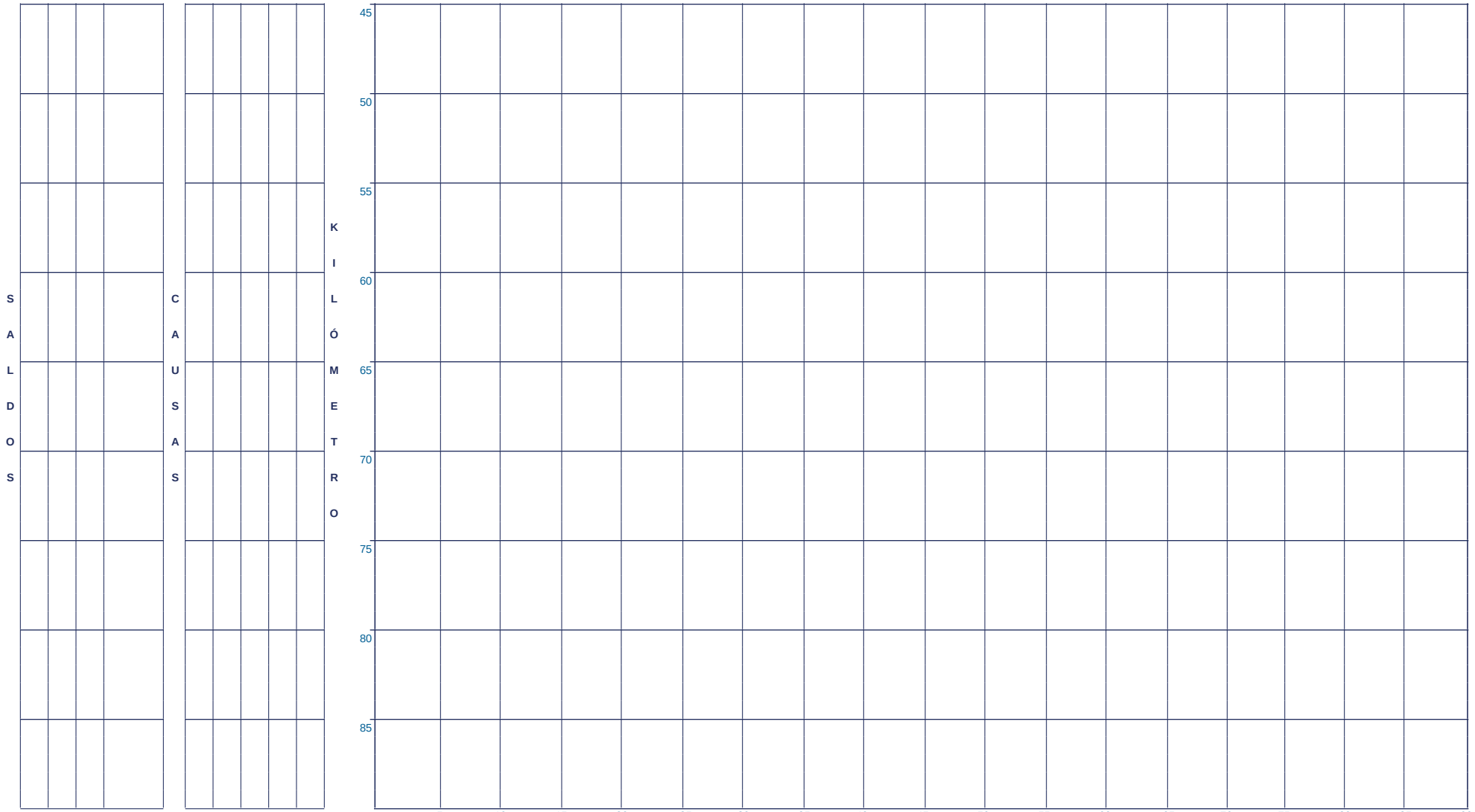

CLAVE	CLASIFICACIÓN DEL ACCIDENTE	CLAVE	CLASIFICACIÓN DEL ACCIDENTE
A	SALIDA DEL CAMINO	J	COLISIÓN CON BICICLETA
B	VOLCADURA	K	COLISIÓN SIN ESPECIFICAR
C	CHOQUE POR ALCANCE	L	COLISIÓN CONTRA VEHÍCULO
D	CHOQUE LATERAL	M	CHOQUE CONTRA SEMOVIENTE
E	CHOQUE CONTRA OBJETO FIJO	N	RELATIVO A LA CARGA
F	CHOQUE FRONTAL	O	OTROS
G	COLISIÓN CON MOTOCICLETA		- COLISIÓN CONTRA JINETE - CHOQUE CONTRA OTROS OBJETOS
H	ATROPELLAMIENTO		- CAIDA DE PASAJERO - DESPRENDIMIENTO DE EJE/NEUMÁTICO
			- INCENDIO - SIN DATO

ACCIDENTES EQUIVALENTES

☠	UN MUERTO = 6 ACCIDENTES
Δ	UN HERIDO = 2 ACCIDENTES

ACCIDENTES POR KILÓMETRO

2018

DURANGO

CARRETERA Y TRAMO: Bermejillo - El Palmito INICIA EN KM: 0+000 FINALIZA EN KM: 160+000

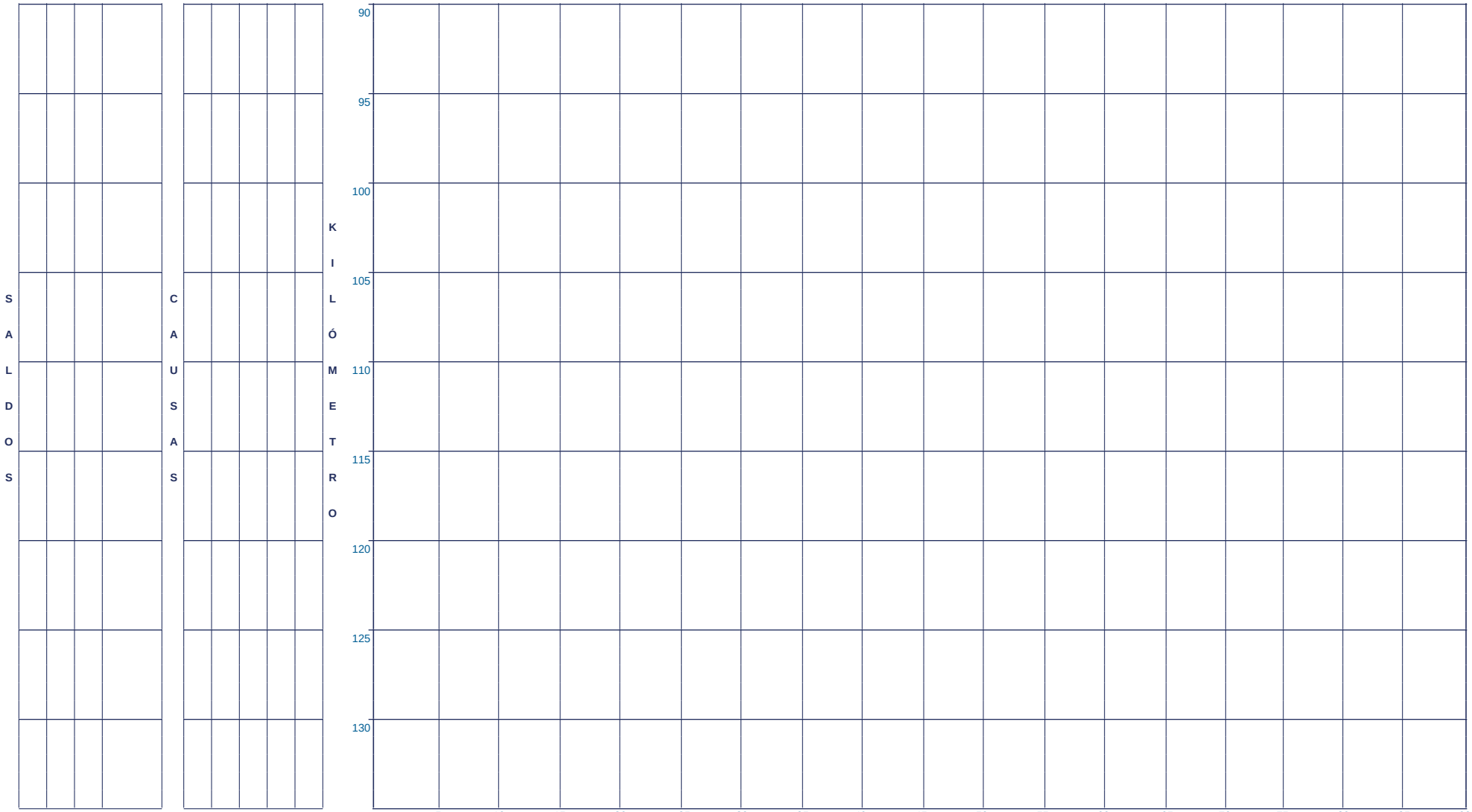

CLAVE	CLASIFICACIÓN DEL ACCIDENTE	CLAVE	CLASIFICACIÓN DEL ACCIDENTE
A	SALIDA DEL CAMINO	J	COLISIÓN CON BICICLETA
B	VOLCADURA	K	COLISIÓN SIN ESPECIFICAR
C	CHOQUE POR ALCANCE	L	COLISIÓN CONTRA VEHÍCULO
D	CHOQUE LATERAL	M	CHOQUE CONTRA SEMOVIENTE
E	CHOQUE CONTRA OBJETO FIJO	N	RELATIVO A LA CARGA
F	CHOQUE FRONTAL	O	OTROS
G	COLISIÓN CON MOTOCICLETA		- COLISIÓN CONTRA JINETE - CHOQUE CONTRA OTROS OBJETOS
H	ATROPELLAMIENTO		- CAIDA DE PASAJERO - DESPRENDIMIENTO DE EJE/NEUMÁTICO
			- INCENDIO - SIN DATO

ACCIDENTES EQUIVALENTES

♿	UN MUERTO = 6 ACCIDENTES
Δ	UN HERIDO = 2 ACCIDENTES

ACCIDENTES POR KILÓMETRO

2018

DURANGO

CARRETERA Y TRAMO: Bermejillo - El Palmito INICIA EN KM: 0+000 FINALIZA EN KM: 160+000

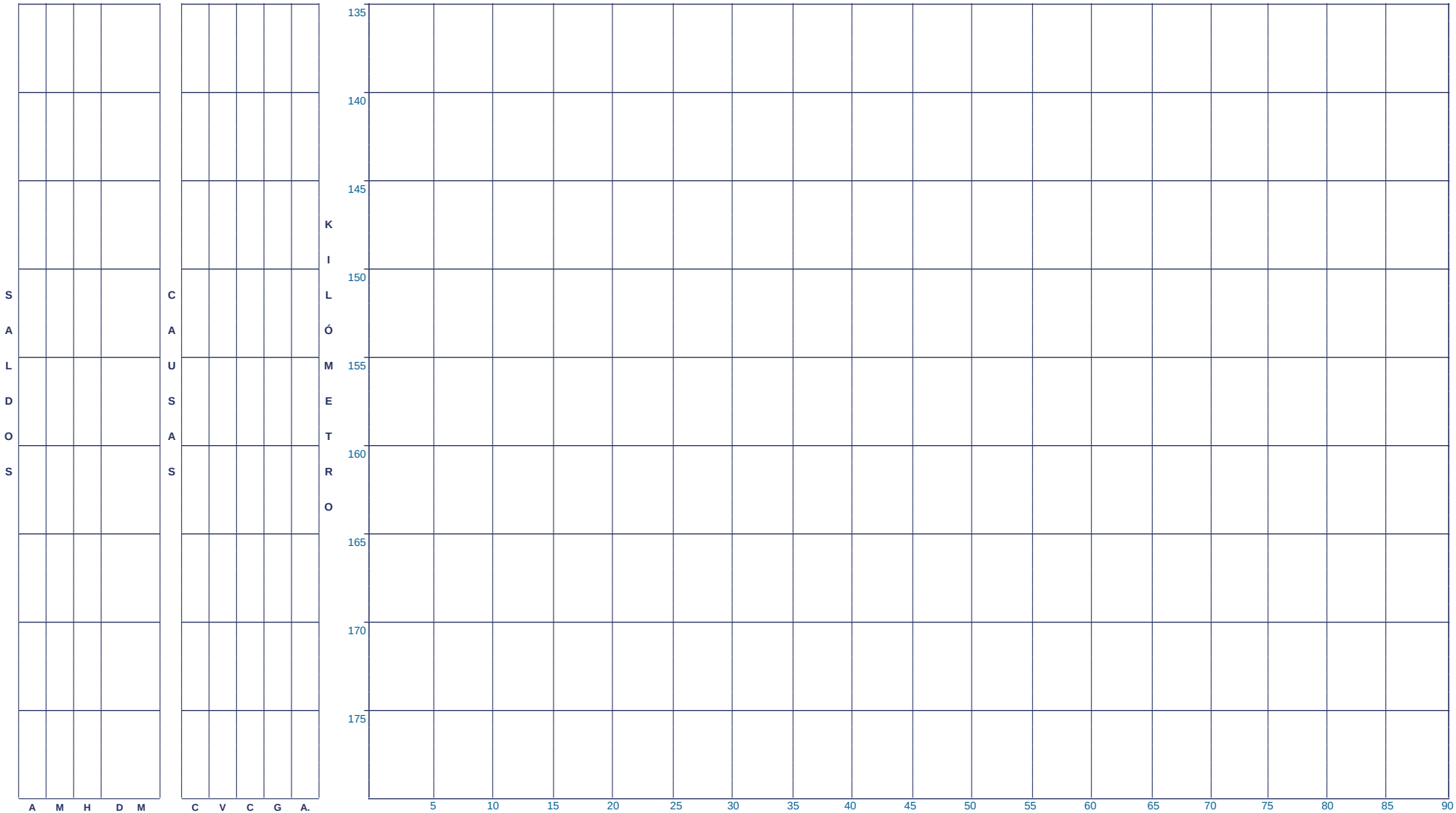

CLAVE	CLASIFICACIÓN DEL ACCIDENTE
A	SALIDA DEL CAMINO
B	VOLCADURA
C	CHOQUE POR ALCANCE
D	CHOQUE LATERAL
E	CHOQUE CONTRA OBJETO FIJO
F	CHOQUE FRONTAL
G	COLISIÓN CON MOTOCICLETA
H	ATROPELLAMIENTO

CLAVE	CLASIFICACIÓN DEL ACCIDENTE
J	COLISIÓN CON BICICLETA
K	COLISIÓN SIN ESPECIFICAR
L	COLISIÓN CONTRA VEHÍCULO
M	CHOQUE CONTRA SEMOVIENTE
N	RELATIVO A LA CARGA
O	OTROS

- COLISIÓN CONTRA JINETE
- CAIDA DE PASAJERO
- INCENDIO
- CHOQUE CONTRA OTROS OBJETOS
- DESPRENDIMIENTO DE EJE/NEUMÁTICO
- SIN DATO

ACCIDENTES EQUIVALENTES

♿	UN MUERTO = 6 ACCIDENTES
Δ	UN HERIDO = 2 ACCIDENTES

ACCIDENTES POR KILÓMETRO

2018

DURANGO

CARRETERA Y TRAMO: Distribuidor Vial Presa Peña del Águila INICIA EN KM: 17+000 FINALIZA EN KM: 31+700

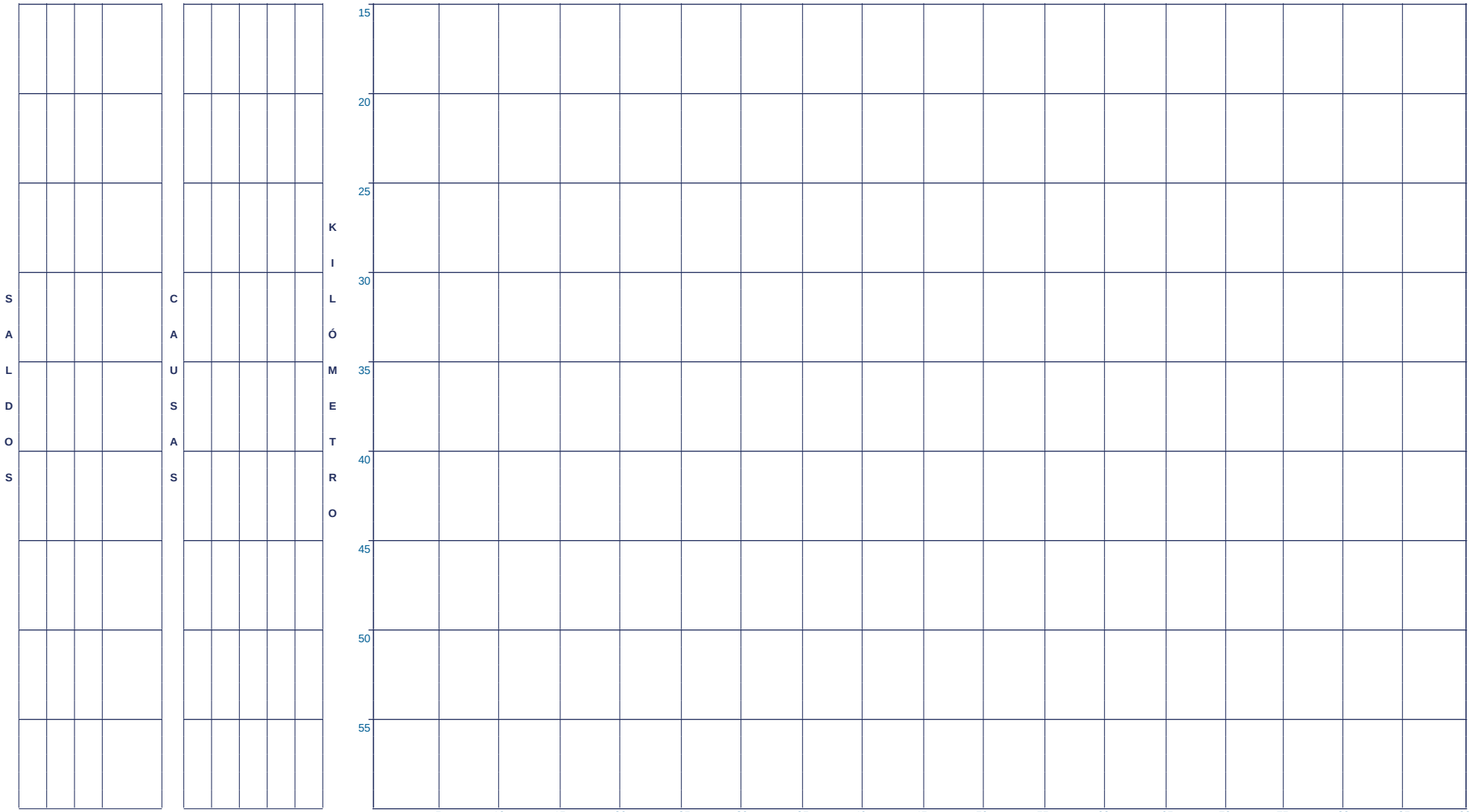

CLAVE	CLASIFICACIÓN DEL ACCIDENTE
A	SALIDA DEL CAMINO
B	VOLCADURA
C	CHOQUE POR ALCANCE
D	CHOQUE LATERAL
E	CHOQUE CONTRA OBJETO FIJO
F	CHOQUE FRONTAL
G	COLISIÓN CON MOTOCICLETA
H	ATROPELLAMIENTO

CLAVE	CLASIFICACIÓN DEL ACCIDENTE
J	COLISIÓN CON BICICLETA
K	COLISIÓN SIN ESPECIFICAR
L	COLISIÓN CONTRA VEHÍCULO
M	CHOQUE CONTRA SEMOVIENTE
N	RELATIVO A LA CARGA
O	OTROS

- COLISIÓN CONTRA JINETE
- CAIDA DE PASAJERO
- INCENDIO
- CHOQUE CONTRA OTROS OBJETOS
- DESPRENDIMIENTO DE EJE/NEUMÁTICO
- SIN DATO

ACCIDENTES EQUIVALENTES

♿	UN MUERTO = 6 ACCIDENTES
Δ	UN HERIDO = 2 ACCIDENTES

ACCIDENTES POR KILÓMETRO

2018

DURANGO

CARRETERA Y TRAMO: Durango - Ent. La Zarca INICIA EN KM: 0+000 FINALIZA EN KM: 239+500

SALDOS	ACCIDENTES	MUERTOS	HERIDOS	DAÑOS	MATERIALES
	1	1	3	210,000	
	1	0	0	90,000	

CAUSAS	CONDUCTOR	VEHÍCULO	CAMINO	GANADO	A. NATURAL
	1	0	0	0	0
	1	0	0	0	0

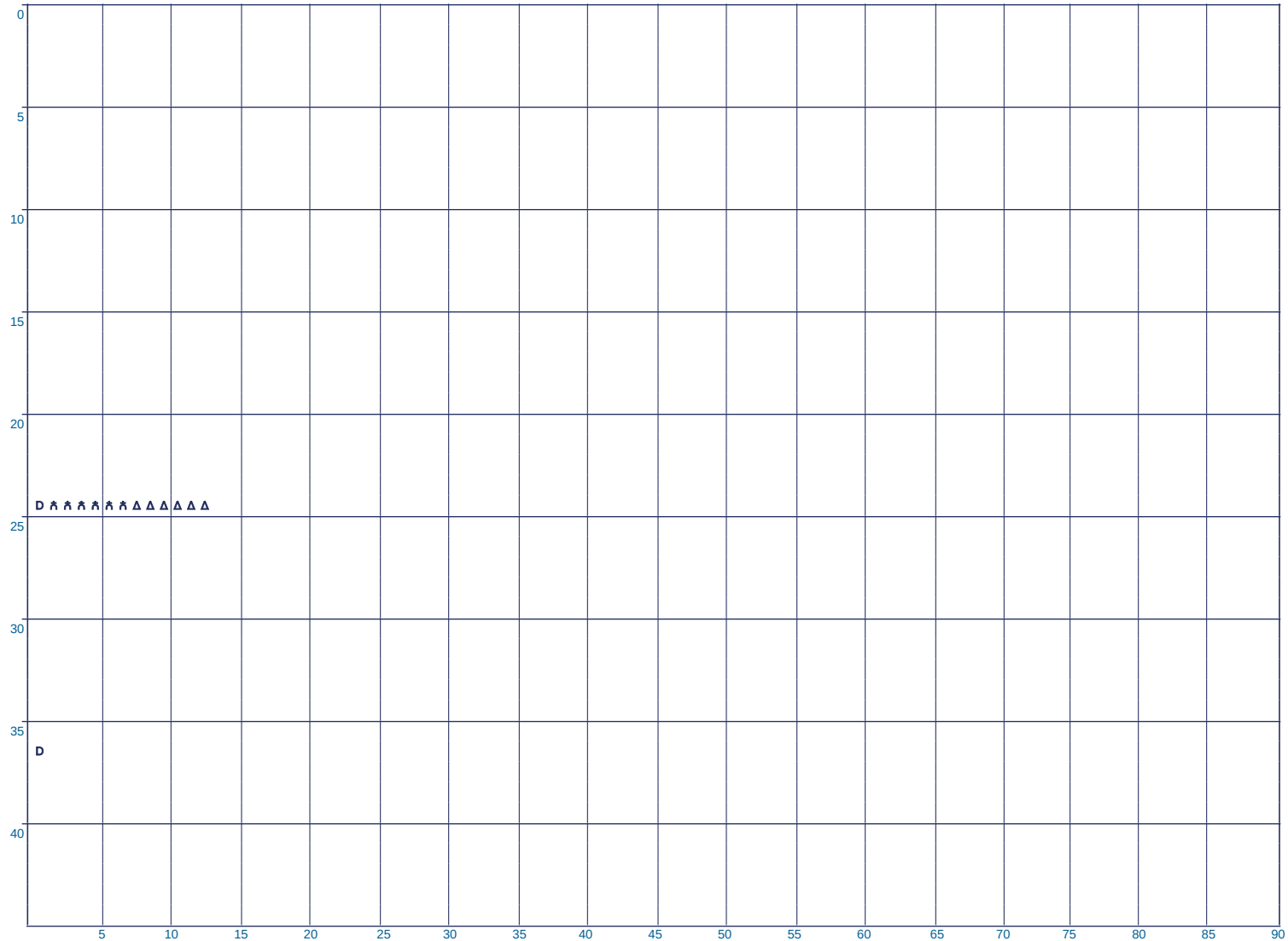

CLAVE	CLASIFICACIÓN DEL ACCIDENTE
A	SALIDA DEL CAMINO
B	VOLCADURA
C	CHOQUE POR ALCANCE
D	CHOQUE LATERAL
E	CHOQUE CONTRA OBJETO FIJO
F	CHOQUE FRONTAL
G	COLISIÓN CON MOTOCICLETA
H	ATROPELLAMIENTO

CLAVE	CLASIFICACIÓN DEL ACCIDENTE
J	COLISIÓN CON BICICLETA
K	COLISIÓN SIN ESPECIFICAR
L	COLISIÓN CONTRA VEHÍCULO
M	CHOQUE CONTRA SEMOVIENTE
N	RELATIVO A LA CARGA
O	OTROS

- COLISIÓN CONTRA JINETE
- CAIDA DE PASAJERO
- INCENDIO
- CHOQUE CONTRA OTROS OBJETOS
- DESPRENDIMIENTO DE EJE/NEUMÁTICO
- SIN DATO

ACCIDENTES EQUIVALENTES

🚶	UN MUERTO = 6 ACCIDENTES
Δ	UN HERIDO = 2 ACCIDENTES

ACCIDENTES POR KILÓMETRO

2018

DURANGO

CARRETERA Y TRAMO: Durango - Ent. La Zarca INICIA EN KM: 0+000 FINALIZA EN KM: 239+500

SALDOS					CAUSAS					KILÓMETRO
ACCIDENTES	MUERTOS	HERIDOS	DAÑOS	MATERIALES	CONDUCTOR	VEHÍCULO	CAMINO	GANADO	A. NATURAL	
1	0	4	55,000		1	0	0	0	0	50
1	1	3	40,000		1	0	2	0	0	70



CLAVE	CLASIFICACIÓN DEL ACCIDENTE	CLAVE	CLASIFICACIÓN DEL ACCIDENTE
A	SALIDA DEL CAMINO	J	COLISIÓN CON BICICLETA
B	VOLCADURA	K	COLISIÓN SIN ESPECIFICAR
C	CHOQUE POR ALCANCE	L	COLISIÓN CONTRA VEHÍCULO
D	CHOQUE LATERAL	M	CHOQUE CONTRA SEMOVIENTE
E	CHOQUE CONTRA OBJETO FIJO	N	RELATIVO A LA CARGA
F	CHOQUE FRONTAL	O	OTROS
G	COLISIÓN CON MOTOCICLETA		- COLISIÓN CONTRA JINETE - CHOQUE CONTRA OTROS OBJETOS
H	ATROPELLAMIENTO		- CAIDA DE PASAJERO - DESPRENDIMIENTO DE EJE/NEUMÁTICO
			- INCENDIO - SIN DATO

ACCIDENTES EQUIVALENTES

- UN MUERTO = 6 ACCIDENTES
- Δ UN HERIDO = 2 ACCIDENTES

ACCIDENTES POR KILÓMETRO

2018

DURANGO

CARRETERA Y TRAMO: Durango - Ent. La Zarca INICIA EN KM: 0+000 FINALIZA EN KM: 239+500

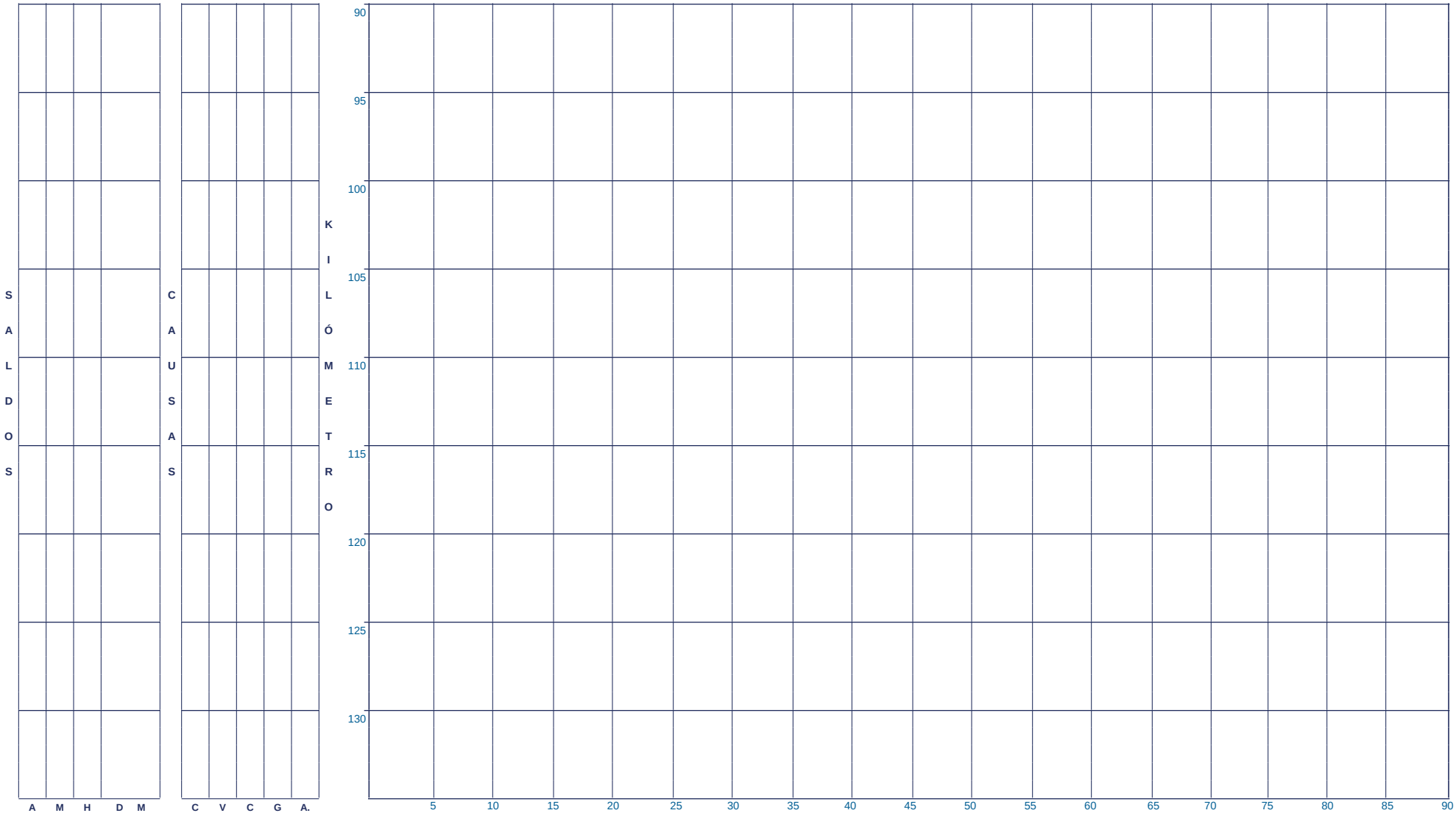

CLAVE	CLASIFICACIÓN DEL ACCIDENTE	CLAVE	CLASIFICACIÓN DEL ACCIDENTE
A	SALIDA DEL CAMINO	J	COLISIÓN CON BICICLETA
B	VOLCADURA	K	COLISIÓN SIN ESPECIFICAR
C	CHOQUE POR ALCANCE	L	COLISIÓN CONTRA VEHÍCULO
D	CHOQUE LATERAL	M	CHOQUE CONTRA SEMOVIENTE
E	CHOQUE CONTRA OBJETO FIJO	N	RELATIVO A LA CARGA
F	CHOQUE FRONTAL	O	OTROS
G	COLISIÓN CON MOTOCICLETA		- COLISIÓN CONTRA JINETE - CHOQUE CONTRA OTROS OBJETOS
H	ATROPELLAMIENTO		- CAIDA DE PASAJERO - DESPRENDIMIENTO DE EJE/NEUMÁTICO
			- INCENDIO - SIN DATO

ACCIDENTES EQUIVALENTES

♿	UN MUERTO = 6 ACCIDENTES
Δ	UN HERIDO = 2 ACCIDENTES

ACCIDENTES POR KILÓMETRO

2018

DURANGO

CARRETERA Y TRAMO: Durango - Ent. La Zarca INICIA EN KM: 0+000 FINALIZA EN KM: 239+500

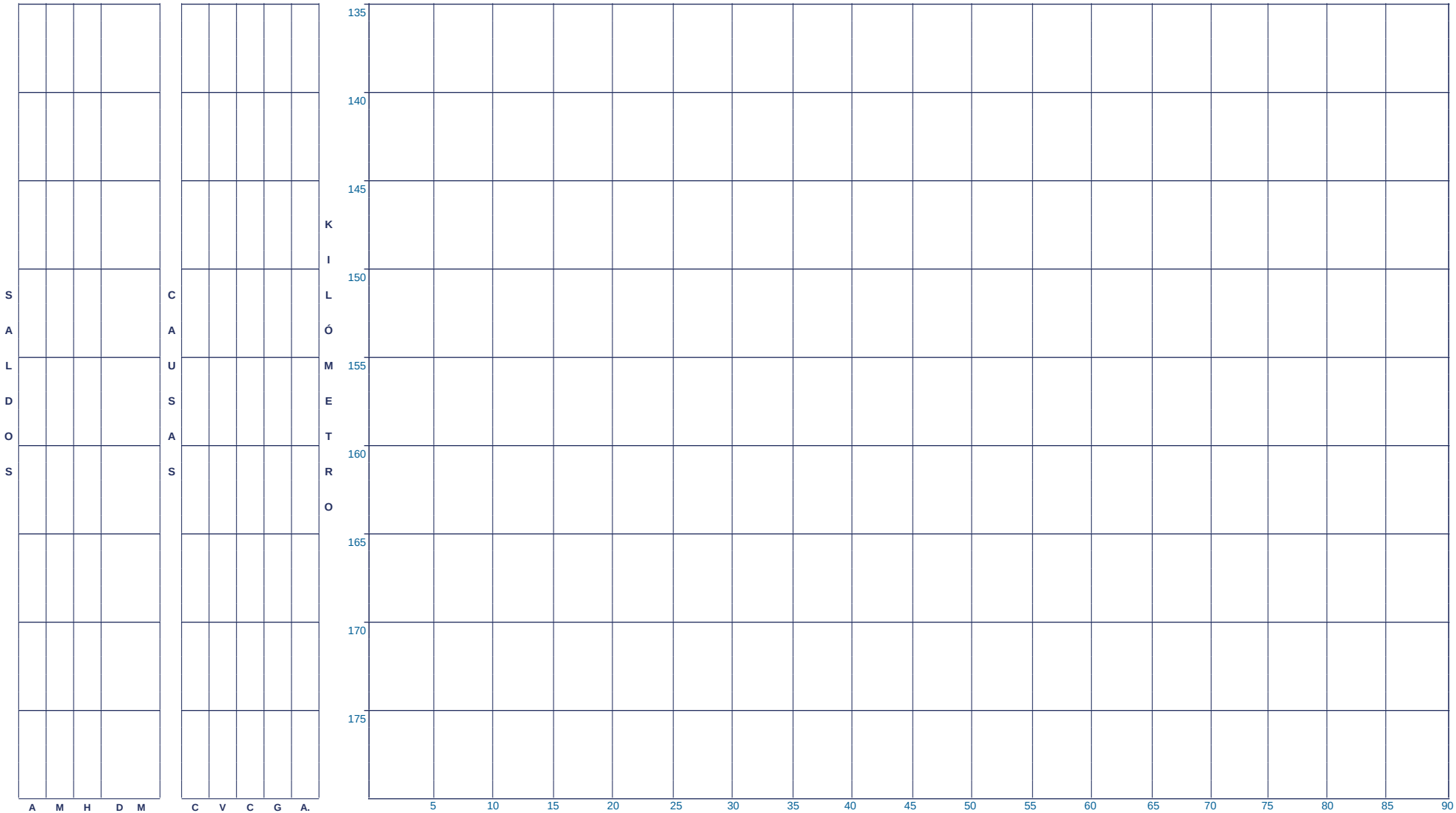

CLAVE	CLASIFICACIÓN DEL ACCIDENTE
A	SALIDA DEL CAMINO
B	VOLCADURA
C	CHOQUE POR ALCANCE
D	CHOQUE LATERAL
E	CHOQUE CONTRA OBJETO FIJO
F	CHOQUE FRONTAL
G	COLISIÓN CON MOTOCICLETA
H	ATROPELLAMIENTO

CLAVE	CLASIFICACIÓN DEL ACCIDENTE
J	COLISIÓN CON BICICLETA
K	COLISIÓN SIN ESPECIFICAR
L	COLISIÓN CONTRA VEHÍCULO
M	CHOQUE CONTRA SEMOVIENTE
N	RELATIVO A LA CARGA
O	OTROS

- COLISIÓN CONTRA JINETE
- CAIDA DE PASAJERO
- INCENDIO
- CHOQUE CONTRA OTROS OBJETOS
- DESPRENDIMIENTO DE EJE/NEUMÁTICO
- SIN DATO

ACCIDENTES EQUIVALENTES

♿	UN MUERTO = 6 ACCIDENTES
Δ	UN HERIDO = 2 ACCIDENTES

ACCIDENTES POR KILÓMETRO

2018

DURANGO

CARRETERA Y TRAMO: Durango - Ent. La Zarca INICIA EN KM: 0+000 FINALIZA EN KM: 239+500

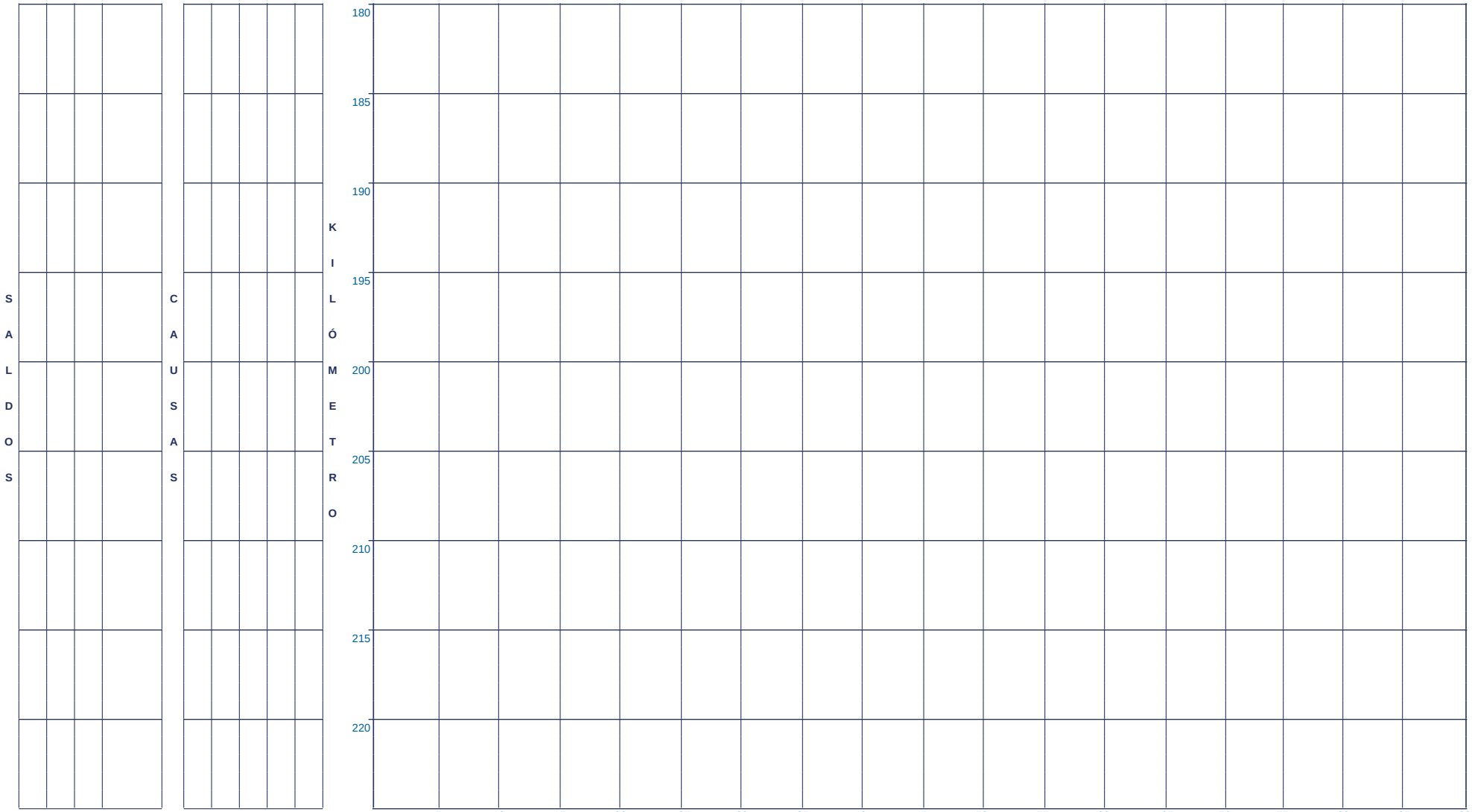

CLAVE	CLASIFICACIÓN DEL ACCIDENTE
A	SALIDA DEL CAMINO
B	VOLCADURA
C	CHOQUE POR ALCANCE
D	CHOQUE LATERAL
E	CHOQUE CONTRA OBJETO FIJO
F	CHOQUE FRONTAL
G	COLISIÓN CON MOTOCICLETA
H	ATROPELLAMIENTO

CLAVE	CLASIFICACIÓN DEL ACCIDENTE
J	COLISIÓN CON BICICLETA
K	COLISIÓN SIN ESPECIFICAR
L	COLISIÓN CONTRA VEHÍCULO
M	CHOQUE CONTRA SEMOVIENTE
N	RELATIVO A LA CARGA
O	OTROS

- COLISIÓN CONTRA JINETE
- CAIDA DE PASAJERO
- INCENDIO
- CHOQUE CONTRA OTROS OBJETOS
- DESPRENDIMIENTO DE EJE/NEUMÁTICO
- SIN DATO

ACCIDENTES EQUIVALENTES

♿	UN MUERTO = 6 ACCIDENTES
Δ	UN HERIDO = 2 ACCIDENTES

ACCIDENTES POR KILÓMETRO

2018

DURANGO

CARRETERA Y TRAMO: Durango - Ent. La Zarca INICIA EN KM: 0+000 FINALIZA EN KM: 239+500

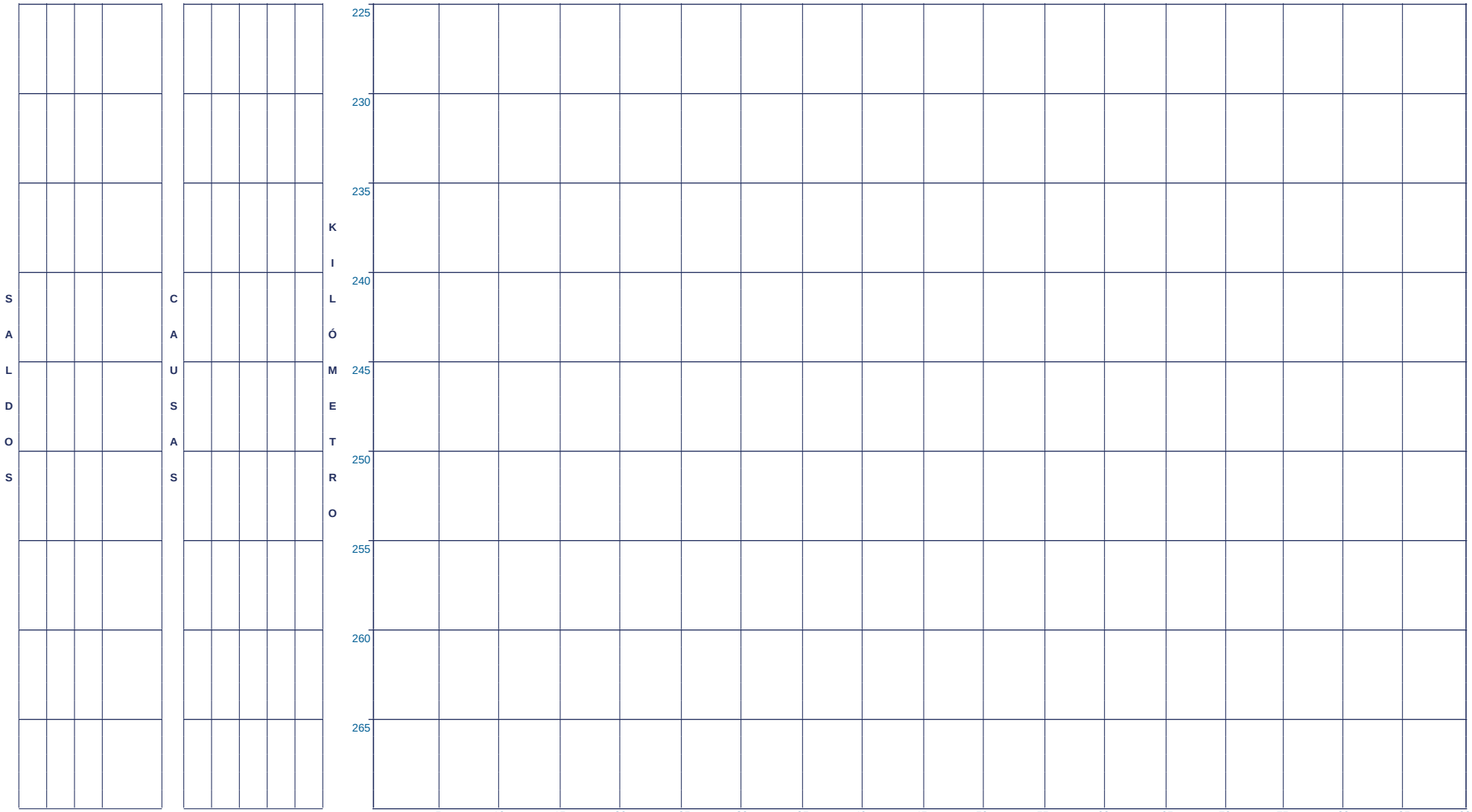

CLAVE	CLASIFICACIÓN DEL ACCIDENTE
A	SALIDA DEL CAMINO
B	VOLCADURA
C	CHOQUE POR ALCANCE
D	CHOQUE LATERAL
E	CHOQUE CONTRA OBJETO FIJO
F	CHOQUE FRONTAL
G	COLISIÓN CON MOTOCICLETA
H	ATROPELLAMIENTO

CLAVE	CLASIFICACIÓN DEL ACCIDENTE
J	COLISIÓN CON BICICLETA
K	COLISIÓN SIN ESPECIFICAR
L	COLISIÓN CONTRA VEHÍCULO
M	CHOQUE CONTRA SEMOVIENTE
N	RELATIVO A LA CARGA
O	OTROS

- COLISIÓN CONTRA JINETE
- CAIDA DE PASAJERO
- INCENDIO
- CHOQUE CONTRA OTROS OBJETOS
- DESPRENDIMIENTO DE EJE/NEUMÁTICO
- SIN DATO

ACCIDENTES EQUIVALENTES

♿	UN MUERTO = 6 ACCIDENTES
Δ	UN HERIDO = 2 ACCIDENTES

ACCIDENTES POR KILÓMETRO

2018

DURANGO

CARRETERA Y TRAMO: Durango - Mazatlán (Cuota) Libramiento de Durango - Lim. Edos. Dgo./Sin. INICIA EN KM: 21+700 FINALIZA EN KM: 157+400

SALDOS				CAUSAS					KILÓMETRO
ACCIDENTES	MUERTOS	HERIDOS	DAÑOS	MATERIALES	CONDUCTOR	VEHÍCULO	CAMINO	GANADO	A. NATURAL	
2	0	1	140,000		0	2	0	0	0	A A Δ Δ
1	0	0	80,000		1	0	2	0	1	A
1	0	0	110,000		1	0	0	0	0	D
1	0	0	100,000		0	0	0	0	0	B
1	0	1	180,000		1	0	0	0	0	A Δ Δ
1	0	10	30,000		1	0	0	0	0	E Δ Δ Δ Δ Δ Δ Δ Δ Δ Δ Δ Δ Δ Δ Δ Δ Δ Δ Δ Δ Δ Δ Δ
2	0	1	66,000		1	1	0	0	0	C E Δ Δ
1	0	0	30,000		0	1	0	0	0	N

20 25 30 35 40 45 50 55 60

5 10 15 20 25 30 35 40 45 50 55 60 65 70 75 80 85 90

NÚMERO Y CLASIFICACIÓN DE ACCIDENTES

CLAVE	CLASIFICACIÓN DEL ACCIDENTE	CLAVE	CLASIFICACIÓN DEL ACCIDENTE
A	SALIDA DEL CAMINO	J	COLISIÓN CON BICICLETA
B	VOLCADURA	K	COLISIÓN SIN ESPECIFICAR
C	CHOQUE POR ALCANCE	L	COLISIÓN CONTRA VEHÍCULO
D	CHOQUE LATERAL	M	CHOQUE CONTRA SEMOVIENTE
E	CHOQUE CONTRA OBJETO FIJO	N	RELATIVO A LA CARGA
F	CHOQUE FRONTAL	O	OTROS
G	COLISIÓN CON MOTOCICLETA		- COLISIÓN CONTRA JINETE - CHOQUE CONTRA OTROS OBJETOS - CAIDA DE PASAJERO - DESPRENDIMIENTO DE EJE/NEUMÁTICO - INCENDIO - SIN DATO
H	ATROPELLAMIENTO		

ACCIDENTES EQUIVALENTES

♿	UN MUERTO = 6 ACCIDENTES
Δ	UN HERIDO = 2 ACCIDENTES

ACCIDENTES POR KILÓMETRO

2018

DURANGO

CARRETERA Y TRAMO: Durango - Mazatlán (Cuota) Libramiento de Durango - Lim. Edos. Dgo./Sin. INICIA EN KM: 21+700 FINALIZA EN KM: 157+400

SALDOS					CAUSAS					KILÓMETRO
ACCIDENTES	MUERTOS	HERIDOS	DAÑOS	MATERIALES	CONDUCTOR	VEHÍCULO	CAMINO	GANADO	A. NATURAL	
1	0	0	25,000		0	2	0	0	0	E



CLAVE	CLASIFICACIÓN DEL ACCIDENTE	CLAVE	CLASIFICACIÓN DEL ACCIDENTE
A	SALIDA DEL CAMINO	J	COLISIÓN CON BICICLETA
B	VOLCADURA	K	COLISIÓN SIN ESPECIFICAR
C	CHOQUE POR ALCANCE	L	COLISIÓN CONTRA VEHÍCULO
D	CHOQUE LATERAL	M	CHOQUE CONTRA SEMOVIENTE
E	CHOQUE CONTRA OBJETO FIJO	N	RELATIVO A LA CARGA
F	CHOQUE FRONTAL	O	OTROS
G	COLISIÓN CON MOTOCICLETA		- COLISIÓN CONTRA JINETE - CHOQUE CONTRA OTROS OBJETOS
H	ATROPELLAMIENTO		- CAIDA DE PASAJERO - DESPRENDIMIENTO DE EJE/NEUMÁTICO
			- INCENDIO - SIN DATO

ACCIDENTES EQUIVALENTES

ⱥ UN MUERTO = 6 ACCIDENTES

Δ UN HERIDO = 2 ACCIDENTES

ACCIDENTES POR KILÓMETRO

2018

DURANGO

CARRETERA Y TRAMO: Durango - Mazatlán (Cuota) Libramiento de Durango - Lim. Edos. Dgo./Sin. INICIA EN KM: 21+700 FINALIZA EN KM: 157+400

ACCIDENTES	MUERTOS	HERIDOS	DAÑOS	MATERIALES
1	1	0	80,000	
1	0	0	400,000	

CONDUCTOR	VEHÍCULO	CAMINO	GANADO	A. NATURAL
1	0	1	0	0
0	1	0	0	0

KILÓMETRO



NÚMERO Y CLASIFICACIÓN DE ACCIDENTES

CLAVE	CLASIFICACIÓN DEL ACCIDENTE
A	SALIDA DEL CAMINO
B	VOLCADURA
C	CHOQUE POR ALCANCE
D	CHOQUE LATERAL
E	CHOQUE CONTRA OBJETO FIJO
F	CHOQUE FRONTAL
G	COLISIÓN CON MOTOCICLETA
H	ATROPELLAMIENTO

CLAVE	CLASIFICACIÓN DEL ACCIDENTE
J	COLISIÓN CON BICICLETA
K	COLISIÓN SIN ESPECIFICAR
L	COLISIÓN CONTRA VEHÍCULO
M	CHOQUE CONTRA SEMOVIENTE
N	RELATIVO A LA CARGA
O	OTROS

- COLISIÓN CONTRA JINETE
- CAIDA DE PASAJERO
- INCENDIO
- CHOQUE CONTRA OTROS OBJETOS
- DESPRENDIMIENTO DE EJE/NEUMÁTICO
- SIN DATO

ACCIDENTES EQUIVALENTES

🚶	UN MUERTO = 6 ACCIDENTES
Δ	UN HERIDO = 2 ACCIDENTES

ACCIDENTES POR KILÓMETRO

2018

DURANGO

CARRETERA Y TRAMO: Durango - Mazatlán (Cuota) Libramiento de Durango - Lim. Edos. Dgo./Sin. INICIA EN KM: 21+700 FINALIZA EN KM: 157+400

SALDOS					CAUSAS					KILÓMETRO
ACCIDENTES	MUERTOS	HERIDOS	DAÑOS	MATERIALES	CONDUCTOR	VEHÍCULO	CAMINO	GANADO	A. NATURAL	
1	0	1	80,000		1	0	0	0	0	155
										160
										165
										170
										175
										180
										185
										190
										195

E Δ Δ

5 10 15 20 25 30 35 40 45 50 55 60 65 70 75 80 85 90

NÚMERO Y CLASIFICACIÓN DE ACCIDENTES

CLAVE	CLASIFICACIÓN DEL ACCIDENTE	CLAVE	CLASIFICACIÓN DEL ACCIDENTE
A	SALIDA DEL CAMINO	J	COLISIÓN CON BICICLETA
B	VOLCADURA	K	COLISIÓN SIN ESPECIFICAR
C	CHOQUE POR ALCANCE	L	COLISIÓN CONTRA VEHÍCULO
D	CHOQUE LATERAL	M	CHOQUE CONTRA SEMOVIENTE
E	CHOQUE CONTRA OBJETO FIJO	N	RELATIVO A LA CARGA
F	CHOQUE FRONTAL	O	OTROS
G	COLISIÓN CON MOTOCICLETA		- COLISIÓN CONTRA JINETE - CHOQUE CONTRA OTROS OBJETOS
H	ATROPELLAMIENTO		- CAIDA DE PASAJERO - DESPRENDIMIENTO DE EJE/NEUMÁTICO
			- INCENDIO - SIN DATO

ACCIDENTES EQUIVALENTES

ጰ UN MUERTO = 6 ACCIDENTES

Δ UN HERIDO = 2 ACCIDENTES

ACCIDENTES POR KILÓMETRO

2018

DURANGO

CARRETERA Y TRAMO: Durango - Mezquital INICIA EN KM: 0+000 FINALIZA EN KM: 81+900

SALDOS					CAUSAS					KILÓMETRO
ACCIDENTES	MUERTOS	HERIDOS	DAÑOS	MATERIALES	CONDUCTOR	VEHÍCULO	CAMINO	GANADO	A. NATURAL	
1	1	0	7,000		1	0	0	0	1	5
1	1	1	15,000		1	0	0	0	0	5
1	1	0	42,000		1	0	0	0	1	5
2	0	0	145,000		2	0	0	0	0	10



CLAVE	CLASIFICACIÓN DEL ACCIDENTE	CLAVE	CLASIFICACIÓN DEL ACCIDENTE
A	SALIDA DEL CAMINO	J	COLISIÓN CON BICICLETA
B	VOLCADURA	K	COLISIÓN SIN ESPECIFICAR
C	CHOQUE POR ALCANCE	L	COLISIÓN CONTRA VEHÍCULO
D	CHOQUE LATERAL	M	CHOQUE CONTRA SEMOVIENTE
E	CHOQUE CONTRA OBJETO FIJO	N	RELATIVO A LA CARGA
F	CHOQUE FRONTAL	O	OTROS
G	COLISIÓN CON MOTOCICLETA		- COLISIÓN CONTRA JINETE - CHOQUE CONTRA OTROS OBJETOS - CAIDA DE PASAJERO - DESPRENDIMIENTO DE EJE/NEUMÁTICO - INCENDIO - SIN DATO
H	ATROPELLAMIENTO		

ACCIDENTES EQUIVALENTES

🚶	UN MUERTO = 6 ACCIDENTES
Δ	UN HERIDO = 2 ACCIDENTES

ACCIDENTES POR KILÓMETRO

2018

DURANGO

CARRETERA Y TRAMO: Durango - Mezquital INICIA EN KM: 0+000 FINALIZA EN KM: 81+900

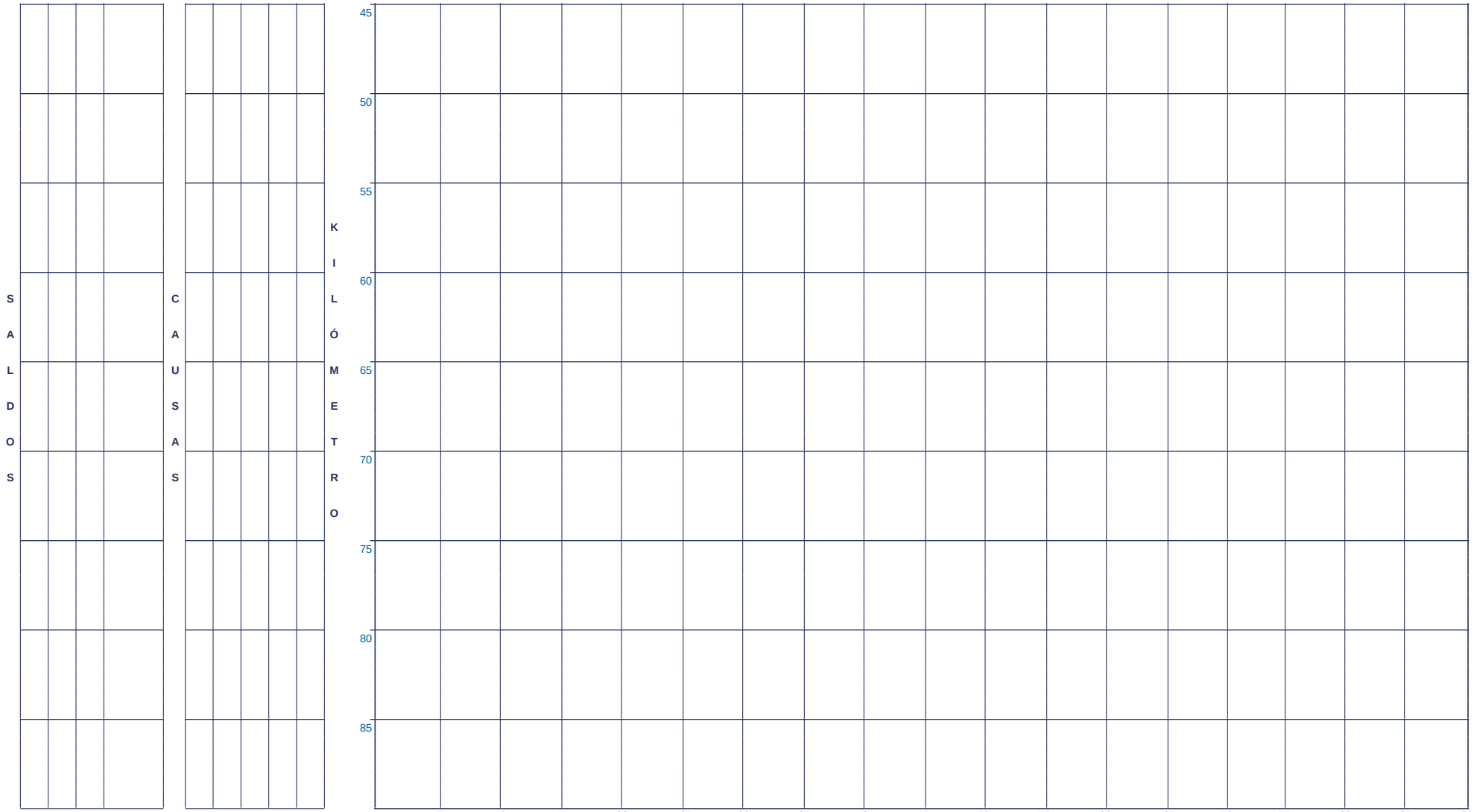

CLAVE	CLASIFICACIÓN DEL ACCIDENTE
A	SALIDA DEL CAMINO
B	VOLCADURA
C	CHOQUE POR ALCANCE
D	CHOQUE LATERAL
E	CHOQUE CONTRA OBJETO FIJO
F	CHOQUE FRONTAL
G	COLISIÓN CON MOTOCICLETA
H	ATROPELLAMIENTO

CLAVE	CLASIFICACIÓN DEL ACCIDENTE
J	COLISIÓN CON BICICLETA
K	COLISIÓN SIN ESPECIFICAR
L	COLISIÓN CONTRA VEHÍCULO
M	CHOQUE CONTRA SEMOVIENTE
N	RELATIVO A LA CARGA
O	OTROS

- COLISIÓN CONTRA JINETE
- CAIDA DE PASAJERO
- INCENDIO
- CHOQUE CONTRA OTROS OBJETOS
- DESPRENDIMIENTO DE EJE/NEUMÁTICO
- SIN DATO

ACCIDENTES EQUIVALENTES

♿	UN MUERTO = 6 ACCIDENTES
Δ	UN HERIDO = 2 ACCIDENTES

ACCIDENTES POR KILÓMETRO

2018

DURANGO

CARRETERA Y TRAMO: Durango - Torreón Durango - Lim. Edos. Dgo./Coah. INICIA EN KM: 0+000 FINALIZA EN KM: 253+890

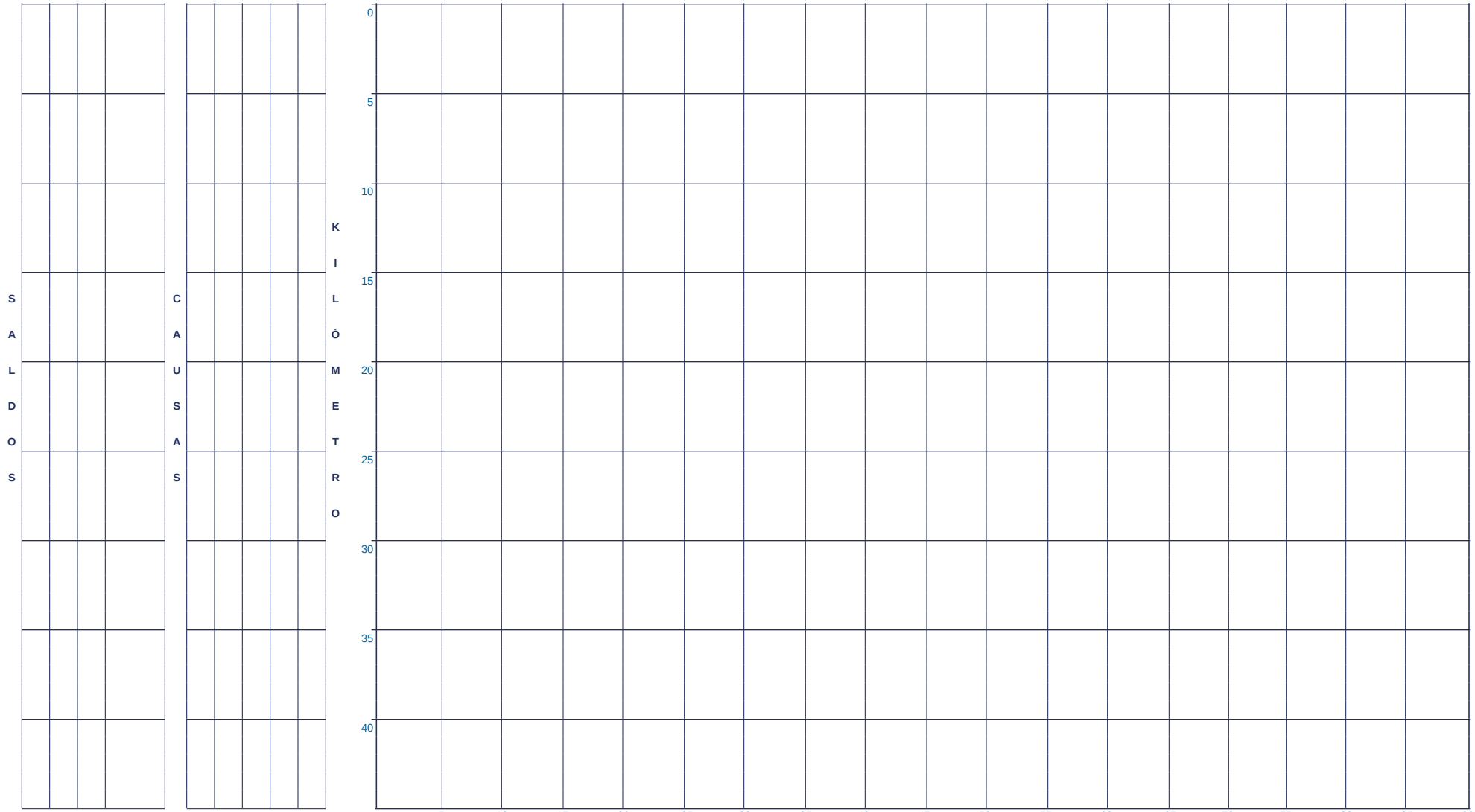

CLAVE	CLASIFICACIÓN DEL ACCIDENTE
A	SALIDA DEL CAMINO
B	VOLCADURA
C	CHOQUE POR ALCANCE
D	CHOQUE LATERAL
E	CHOQUE CONTRA OBJETO FIJO
F	CHOQUE FRONTAL
G	COLISIÓN CON MOTOCICLETA
H	ATROPELLAMIENTO

CLAVE	CLASIFICACIÓN DEL ACCIDENTE
J	COLISIÓN CON BICICLETA
K	COLISIÓN SIN ESPECIFICAR
L	COLISIÓN CONTRA VEHÍCULO
M	CHOQUE CONTRA SEMOVIENTE
N	RELATIVO A LA CARGA
O	OTROS

- COLISIÓN CONTRA JINETE
- CAIDA DE PASAJERO
- INCENDIO
- CHOQUE CONTRA OTROS OBJETOS
- DESPRENDIMIENTO DE EJE/NEUMÁTICO
- SIN DATO

ACCIDENTES EQUIVALENTES

♿	UN MUERTO = 6 ACCIDENTES
Δ	UN HERIDO = 2 ACCIDENTES

ACCIDENTES POR KILÓMETRO

2018

DURANGO

CARRETERA Y TRAMO: Durango - Torreón Durango - Lim. Edos. Dgo./Coah. INICIA EN KM: 0+000 FINALIZA EN KM: 253+890

SALDOS				CAUSAS					KILÓMETRO
ACCIDENTES	MUERTOS	HERIDOS	DAÑOS MATERIALES	CONDUCTOR	VEHÍCULO	CAMINO	GANADO	A. NATURAL	
1	1	1	60,000	0	1	0	0	0	50
1	0	5	75,000	1	0	0	0	0	50



CLAVE	CLASIFICACIÓN DEL ACCIDENTE	CLAVE	CLASIFICACIÓN DEL ACCIDENTE
A	SALIDA DEL CAMINO	J	COLISIÓN CON BICICLETA
B	VOLCADURA	K	COLISIÓN SIN ESPECIFICAR
C	CHOQUE POR ALCANCE	L	COLISIÓN CONTRA VEHÍCULO
D	CHOQUE LATERAL	M	CHOQUE CONTRA SEMOVIENTE
E	CHOQUE CONTRA OBJETO FIJO	N	RELATIVO A LA CARGA
F	CHOQUE FRONTAL	O	OTROS
G	COLISIÓN CON MOTOCICLETA		- COLISIÓN CONTRA JINETE - CHOQUE CONTRA OTROS OBJETOS
H	ATROPELLAMIENTO		- CAIDA DE PASAJERO - DESPRENDIMIENTO DE EJE/NEUMÁTICO
			- INCENDIO - SIN DATO

ACCIDENTES EQUIVALENTES

- UN MUERTO = 6 ACCIDENTES
- Δ UN HERIDO = 2 ACCIDENTES

ACCIDENTES POR KILÓMETRO

2018

DURANGO

CARRETERA Y TRAMO: Durango - Torreón Durango - Lim. Edos. Dgo./Coah. INICIA EN KM: 0+000 FINALIZA EN KM: 253+890

SALDOS				CAUSAS					KILÓMETRO
ACCIDENTES	MUERTOS	HERIDOS	DAÑOS	MATERIALES	CONDUCTOR	VEHÍCULO	CAMINO	GANADO	A. NATURAL	
1	1	2	130,000		1	0	0	0	0	90
										95
										100
										105
2	1	5	294,000		2	0	0	0	0	110
										115
										120
1	0	1	70,000		1	0	0	0	0	125
1	1	1	35,000		1	2	1	0	1	130

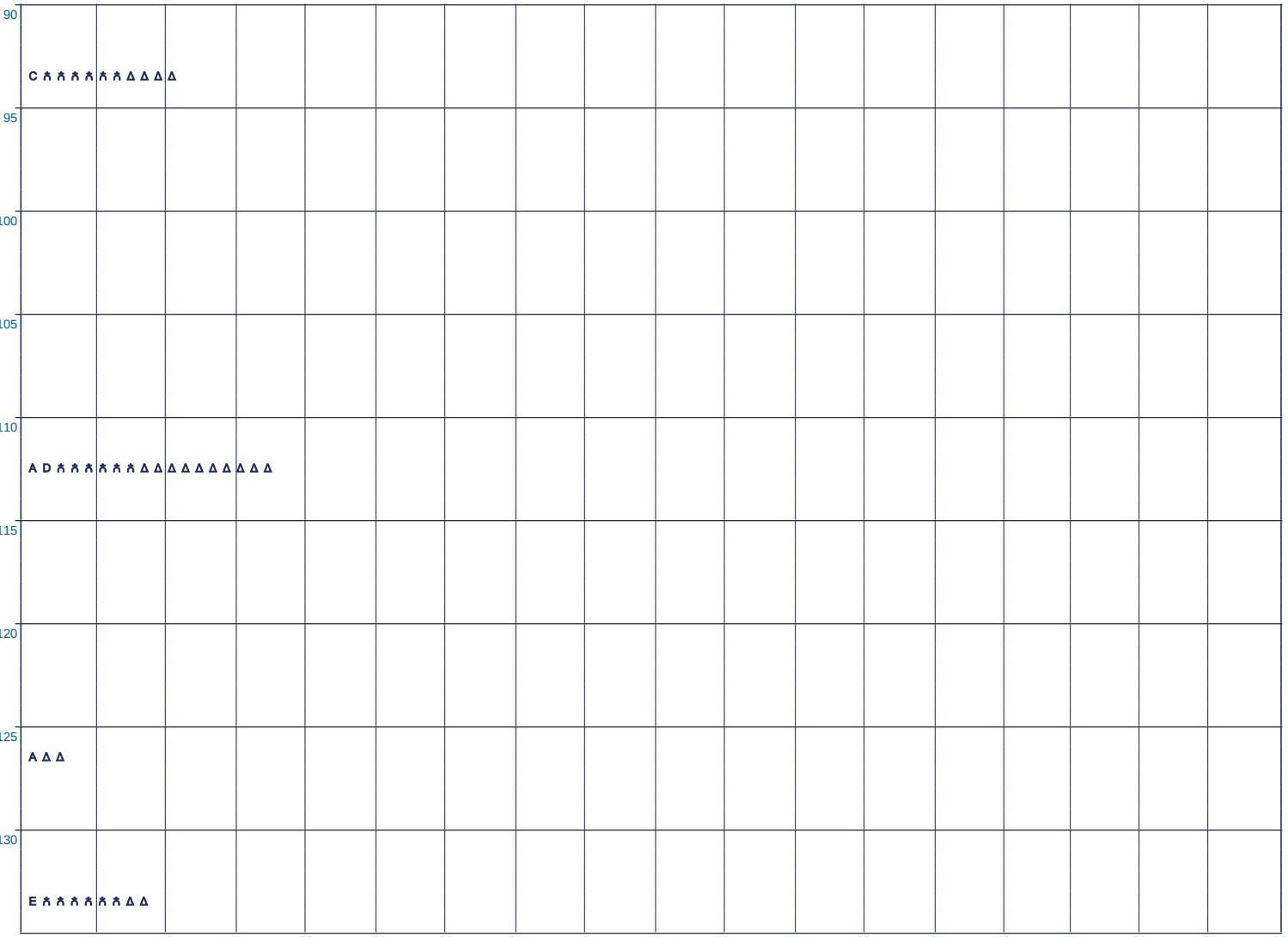

NÚMERO Y CLASIFICACIÓN DE ACCIDENTES

CLAVE	CLASIFICACIÓN DEL ACCIDENTE
A	SALIDA DEL CAMINO
B	VOLCADURA
C	CHOQUE POR ALCANCE
D	CHOQUE LATERAL
E	CHOQUE CONTRA OBJETO FIJO
F	CHOQUE FRONTAL
G	COLISIÓN CON MOTOCICLETA
H	ATROPELLAMIENTO

CLAVE	CLASIFICACIÓN DEL ACCIDENTE
J	COLISIÓN CON BICICLETA
K	COLISIÓN SIN ESPECIFICAR
L	COLISIÓN CONTRA VEHÍCULO
M	CHOQUE CONTRA SEMOVIENTE
N	RELATIVO A LA CARGA
O	OTROS

- COLISIÓN CONTRA JINETE
- CAIDA DE PASAJERO
- INCENDIO
- CHOQUE CONTRA OTROS OBJETOS
- DESPRENDIMIENTO DE EJE/NEUMÁTICO
- SIN DATO

ACCIDENTES EQUIVALENTES

♿	UN MUERTO = 6 ACCIDENTES
Δ	UN HERIDO = 2 ACCIDENTES

ACCIDENTES POR KILÓMETRO

2018

DURANGO

CARRETERA Y TRAMO: Durango - Torreón Durango - Lim. Edos. Dgo./Coah. INICIA EN KM: 0+000 FINALIZA EN KM: 253+890

SALDOS				CAUSAS					KILÓMETRO
ACCIDENTES	MUERTOS	HERIDOS	DAÑOS	CONDUCTOR	VEHÍCULO	CAMINO	GANADO	A. NATURAL	
2	0	2	180,000	2	0	0	0	0	135 A D Δ Δ Δ Δ
									140
1	1	0	300,000	1	0	0	0	0	145 F ♿ ♿ ♿ ♿ ♿ ♿
1	0	0	100,000	1	0	0	0	0	A
									150
1	0	0	90,000	1	0	0	0	0	155 D
1	0	0	30,000	1	0	0	0	0	160 D
1	0	1	95,000	1	0	0	0	0	A Δ Δ
									165
1	0	4	55,000	1	0	0	0	0	170 D Δ Δ Δ Δ Δ Δ Δ Δ
1	0	1	170,000	1	0	0	0	0	175 F Δ Δ
1	0	0	50,000	0	0	0	0	0	N
1	0	0	800,000	1	0	0	0	0	A

5 10 15 20 25 30 35 40 45 50 55 60 65 70 75 80 85 90

NÚMERO Y CLASIFICACIÓN DE ACCIDENTES

CLAVE	CLASIFICACIÓN DEL ACCIDENTE
A	SALIDA DEL CAMINO
B	VOLCADURA
C	CHOQUE POR ALCANCE
D	CHOQUE LATERAL
E	CHOQUE CONTRA OBJETO FIJO
F	CHOQUE FRONTAL
G	COLISIÓN CON MOTOCICLETA
H	ATROPELLAMIENTO

CLAVE	CLASIFICACIÓN DEL ACCIDENTE
J	COLISIÓN CON BICICLETA
K	COLISIÓN SIN ESPECIFICAR
L	COLISIÓN CONTRA VEHÍCULO
M	CHOQUE CONTRA SEMOVIENTE
N	RELATIVO A LA CARGA
O	OTROS

- COLISIÓN CONTRA JINETE
- CAIDA DE PASAJERO
- INCENDIO
- CHOQUE CONTRA OTROS OBJETOS
- DESPRENDIMIENTO DE EJE/NEUMÁTICO
- SIN DATO

ACCIDENTES EQUIVALENTES

♿	UN MUERTO = 6 ACCIDENTES
Δ	UN HERIDO = 2 ACCIDENTES

ACCIDENTES POR KILÓMETRO

2018

DURANGO

CARRETERA Y TRAMO: Durango - Torreón Durango - Lim. Edos. Dgo./Coah. INICIA EN KM: 0+000 FINALIZA EN KM: 253+890

SALDOS ACCIDENTES	MUERTOS	HERIDOS	DAÑOS	MATERIALES	CAUSAS CONDUCTOR	VEHÍCULO	CAMINO	GANADO	A. NATURAL	KILÓMETRO
3	0	0	500,000		2	0	0	1	0	180
1	0	1	180,000		0	1	0	0	0	185
1	0	1	40,000		0	1	0	0	0	190
1	0	0	300,000		0	0	0	0	0	
2	1	4	115,000		1	1	0	0	0	195
1	0	0	250,000		1	0	0	0	0	
1	0	0	200,000		1	0	0	0	0	200
1	0	5	60,000		0	0	0	0	0	
1	0	0	70,000		1	0	0	0	0	205
										210
										215
1	4	1	170,000		1	0	0	0	0	220

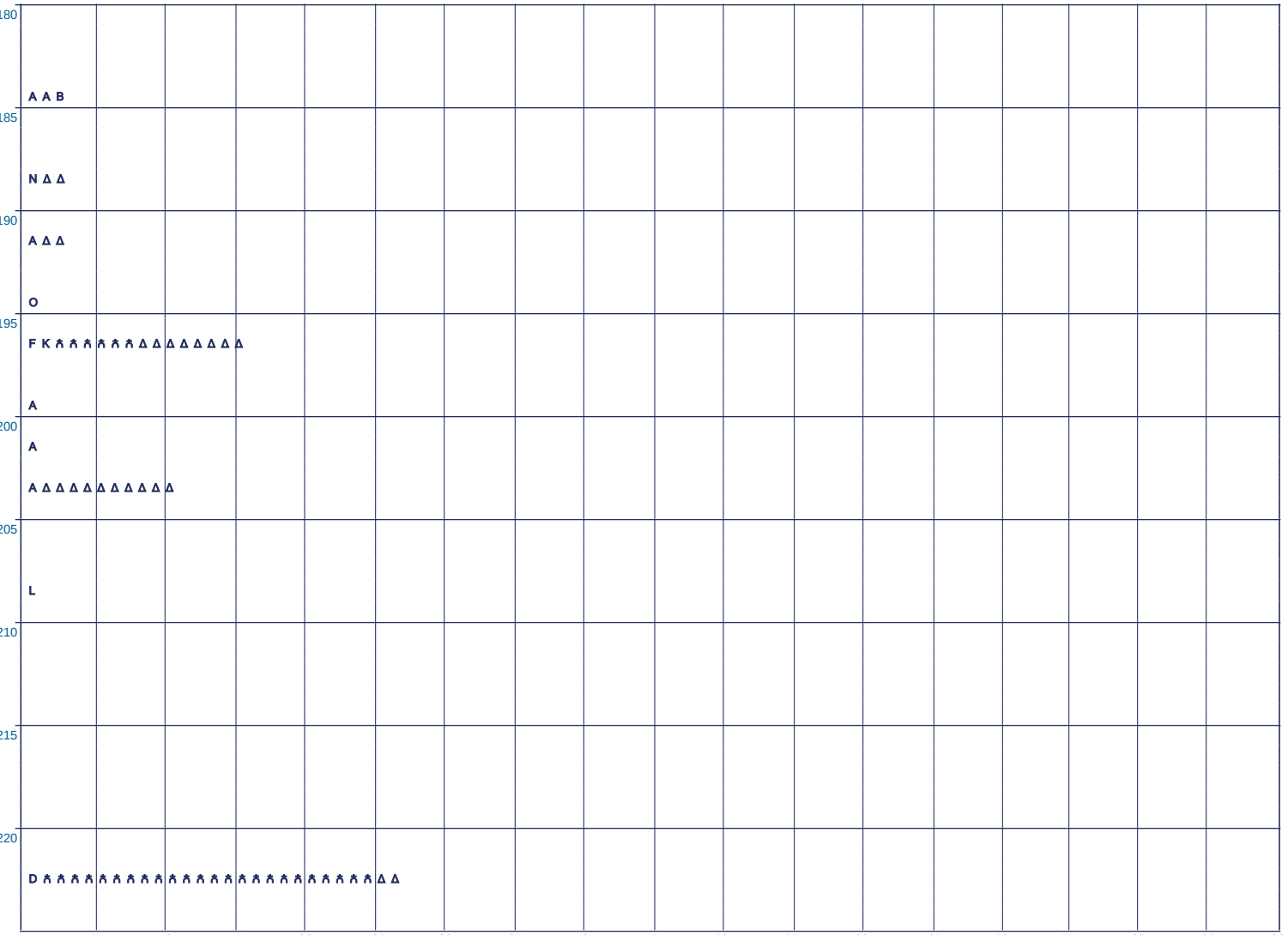

NÚMERO Y CLASIFICACIÓN DE ACCIDENTES

CLAVE	CLASIFICACIÓN DEL ACCIDENTE
A	SALIDA DEL CAMINO
B	VOLCADURA
C	CHOQUE POR ALCANCE
D	CHOQUE LATERAL
E	CHOQUE CONTRA OBJETO FIJO
F	CHOQUE FRONTAL
G	COLISIÓN CON MOTOCICLETA
H	ATROPELLAMIENTO

CLAVE	CLASIFICACIÓN DEL ACCIDENTE
J	COLISIÓN CON BICICLETA
K	COLISIÓN SIN ESPECIFICAR
L	COLISIÓN CONTRA VEHÍCULO
M	CHOQUE CONTRA SEMOVIENTE
N	RELATIVO A LA CARGA
O	OTROS

- COLISIÓN CONTRA JINETE
- CAIDA DE PASAJERO
- INCENDIO
- CHOQUE CONTRA OTROS OBJETOS
- DESPRENDIMIENTO DE EJE/NEUMÁTICO
- SIN DATO

ACCIDENTES EQUIVALENTES

🚶	UN MUERTO = 6 ACCIDENTES
Δ	UN HERIDO = 2 ACCIDENTES

ACCIDENTES POR KILÓMETRO

2018

DURANGO

CARRETERA Y TRAMO: Durango - Torreón Durango - Lim. Edos. Dgo./Coah. INICIA EN KM: 0+000 FINALIZA EN KM: 253+890

SALDOS	ACCIDENTES	MUERTOS	HERIDOS	DAÑOS	MATERIALES	CAUSAS	CONDUCTOR	VEHÍCULO	CAMINO	GANADO	A. NATURAL
	1	1	0	5,000			1	0	0	0	0
	1	1	2	30,000			1	0	0	0	0
	1	0	5	70,000			1	0	0	0	0
	1	0	3	55,000			1	0	0	0	1
	1	0	5	540,000			1	0	0	0	0

KILÓMETRO

225 G 🚶 🚶 🚶 🚶 🚶 🚶
A 🚶 🚶 🚶 🚶 🚶 🚶 Δ Δ Δ Δ
230 F Δ Δ Δ Δ Δ Δ Δ Δ Δ Δ
235 F Δ Δ Δ Δ Δ Δ
240 C Δ Δ Δ Δ Δ Δ Δ Δ Δ
245
250
255
260
265

5 10 15 20 25 30 35 40 45 50 55 60 65 70 75 80 85 90

NÚMERO Y CLASIFICACIÓN DE ACCIDENTES

CLAVE	CLASIFICACIÓN DEL ACCIDENTE	CLAVE	CLASIFICACIÓN DEL ACCIDENTE
A	SALIDA DEL CAMINO	J	COLISIÓN CON BICICLETA
B	VOLCADURA	K	COLISIÓN SIN ESPECIFICAR
C	CHOQUE POR ALCANCE	L	COLISIÓN CONTRA VEHÍCULO
D	CHOQUE LATERAL	M	CHOQUE CONTRA SEMOVIENTE
E	CHOQUE CONTRA OBJETO FIJO	N	RELATIVO A LA CARGA
F	CHOQUE FRONTAL	O	OTROS
G	COLISIÓN CON MOTOCICLETA		- COLISIÓN CONTRA JINETE - CHOQUE CONTRA OTROS OBJETOS
H	ATROPELLAMIENTO		- CAIDA DE PASAJERO - DESPRENDIMIENTO DE EJE/NEUMÁTICO
			- INCENDIO - SIN DATO

ACCIDENTES EQUIVALENTES

🚶	UN MUERTO = 6 ACCIDENTES
Δ	UN HERIDO = 2 ACCIDENTES

ACCIDENTES POR KILÓMETRO

2018

DURANGO

CARRETERA Y TRAMO: Durango - Villa Unión Durango - Lim. Edos. Dgo./Sin. INICIA EN KM: 0+000 FINALIZA EN KM: 198+500

SALDOS				CAUSAS					KILÓMETRO
ACCIDENTES	MUERTOS	HERIDOS	DAÑOS	MATERIALES	CONDUCTOR	VEHÍCULO	CAMINO	GANADO	A. NATURAL	
1	1	0	20,000		1	0	0	0	0	20
1	0	1	350,000		1	0	0	0	0	25



CLAVE	CLASIFICACIÓN DEL ACCIDENTE
A	SALIDA DEL CAMINO
B	VOLCADURA
C	CHOQUE POR ALCANCE
D	CHOQUE LATERAL
E	CHOQUE CONTRA OBJETO FIJO
F	CHOQUE FRONTAL
G	COLISIÓN CON MOTOCICLETA
H	ATROPELLAMIENTO

CLAVE	CLASIFICACIÓN DEL ACCIDENTE
J	COLISIÓN CON BICICLETA
K	COLISIÓN SIN ESPECIFICAR
L	COLISIÓN CONTRA VEHÍCULO
M	CHOQUE CONTRA SEMOVIENTE
N	RELATIVO A LA CARGA
O	OTROS

- COLISIÓN CONTRA JINETE
- CAIDA DE PASAJERO
- INCENDIO
- CHOQUE CONTRA OTROS OBJETOS
- DESPRENDIMIENTO DE EJE/NEUMÁTICO
- SIN DATO

ACCIDENTES EQUIVALENTES

🚶	UN MUERTO = 6 ACCIDENTES
Δ	UN HERIDO = 2 ACCIDENTES

ACCIDENTES POR KILÓMETRO

2018

DURANGO

CARRETERA Y TRAMO: Durango - Villa Unión Durango - Lim. Edos. Dgo./Sin. INICIA EN KM: 0+000 FINALIZA EN KM: 198+500

KILÓMETRO	SALDOS: ACCIDENTES	MUERTOS	HERIDOS	DAÑOS	MATERIALES	CAUSAS: CONDUCTOR	VEHÍCULO	CAMINO	GANADO	A. NATURAL
50	1	0	3	90,000		1	0	0	0	0
	1	0	1	40,000		1	0	0	0	0
75	1	1	0	60,000		1	0	0	0	0
80	1	1	4	30,000		0	1	0	0	0



CLAVE	CLASIFICACIÓN DEL ACCIDENTE	CLAVE	CLASIFICACIÓN DEL ACCIDENTE
A	SALIDA DEL CAMINO	J	COLISIÓN CON BICICLETA
B	VOLCADURA	K	COLISIÓN SIN ESPECIFICAR
C	CHOQUE POR ALCANCE	L	COLISIÓN CONTRA VEHÍCULO
D	CHOQUE LATERAL	M	CHOQUE CONTRA SEMOVIENTE
E	CHOQUE CONTRA OBJETO FIJO	N	RELATIVO A LA CARGA
F	CHOQUE FRONTAL	O	OTROS
G	COLISIÓN CON MOTOCICLETA		- COLISIÓN CONTRA JINETE - CHOQUE CONTRA OTROS OBJETOS
H	ATROPELLAMIENTO		- CAIDA DE PASAJERO - DESPRENDIMIENTO DE EJE/NEUMÁTICO
			- INCENDIO - SIN DATO

ACCIDENTES EQUIVALENTES

🚶 UN MUERTO = 6 ACCIDENTES

Δ UN HERIDO = 2 ACCIDENTES

ACCIDENTES POR KILÓMETRO

2018

DURANGO

CARRETERA Y TRAMO: Durango - Villa Unión Durango - Lim. Edos. Dgo./Sin. INICIA EN KM: 0+000 FINALIZA EN KM: 198+500

SALDOS					CAUSAS					KILÓMETRO
ACCIDENTES	MUERTOS	HERIDOS	DAÑOS	MATERIALES	CONDUCTOR	VEHÍCULO	CAMINO	GANADO	A. NATURAL	
1	0	1	70,000		1	0	0	0	0	125



CLAVE	CLASIFICACIÓN DEL ACCIDENTE	CLAVE	CLASIFICACIÓN DEL ACCIDENTE
A	SALIDA DEL CAMINO	J	COLISIÓN CON BICICLETA
B	VOLCADURA	K	COLISIÓN SIN ESPECIFICAR
C	CHOQUE POR ALCANCE	L	COLISIÓN CONTRA VEHÍCULO
D	CHOQUE LATERAL	M	CHOQUE CONTRA SEMOVIENTE
E	CHOQUE CONTRA OBJETO FIJO	N	RELATIVO A LA CARGA
F	CHOQUE FRONTAL	O	OTROS
G	COLISIÓN CON MOTOCICLETA		- COLISIÓN CONTRA JINETE - CHOQUE CONTRA OTROS OBJETOS
H	ATROPELLAMIENTO		- CAIDA DE PASAJERO - DESPRENDIMIENTO DE EJE/NEUMÁTICO
			- INCENDIO - SIN DATO

ACCIDENTES EQUIVALENTES

ⱥ UN MUERTO = 6 ACCIDENTES

Δ UN HERIDO = 2 ACCIDENTES

ACCIDENTES POR KILÓMETRO

2018

DURANGO

CARRETERA Y TRAMO: Durango - Villa Unión Durango - Lim. Edos. Dgo./Sin. INICIA EN KM: 0+000 FINALIZA EN KM: 198+500

SALDOS					CAUSAS					KILÓMETRO
ACCIDENTES	MUERTOS	HERIDOS	DAÑOS	MATERIALES	CONDUCTOR	VEHÍCULO	CAMINO	GANADO	A. NATURAL	
1	0	2	120,000		1	0	0	0	0	140



CLAVE	CLASIFICACIÓN DEL ACCIDENTE	CLAVE	CLASIFICACIÓN DEL ACCIDENTE
A	SALIDA DEL CAMINO	J	COLISIÓN CON BICICLETA
B	VOLCADURA	K	COLISIÓN SIN ESPECIFICAR
C	CHOQUE POR ALCANCE	L	COLISIÓN CONTRA VEHÍCULO
D	CHOQUE LATERAL	M	CHOQUE CONTRA SEMOVIENTE
E	CHOQUE CONTRA OBJETO FIJO	N	RELATIVO A LA CARGA
F	CHOQUE FRONTAL	O	OTROS
G	COLISIÓN CON MOTOCICLETA		- COLISIÓN CONTRA JINETE - CHOQUE CONTRA OTROS OBJETOS
H	ATROPELLAMIENTO		- CAIDA DE PASAJERO - DESPRENDIMIENTO DE EJE/NEUMÁTICO
			- INCENDIO - SIN DATO

ACCIDENTES EQUIVALENTES

- UN MUERTO = 6 ACCIDENTES
- Δ UN HERIDO = 2 ACCIDENTES

ACCIDENTES POR KILÓMETRO

2018

DURANGO

CARRETERA Y TRAMO: Durango - Villa Unión Durango - Lim. Edos. Dgo./Sin. INICIA EN KM: 0+000 FINALIZA EN KM: 198+500

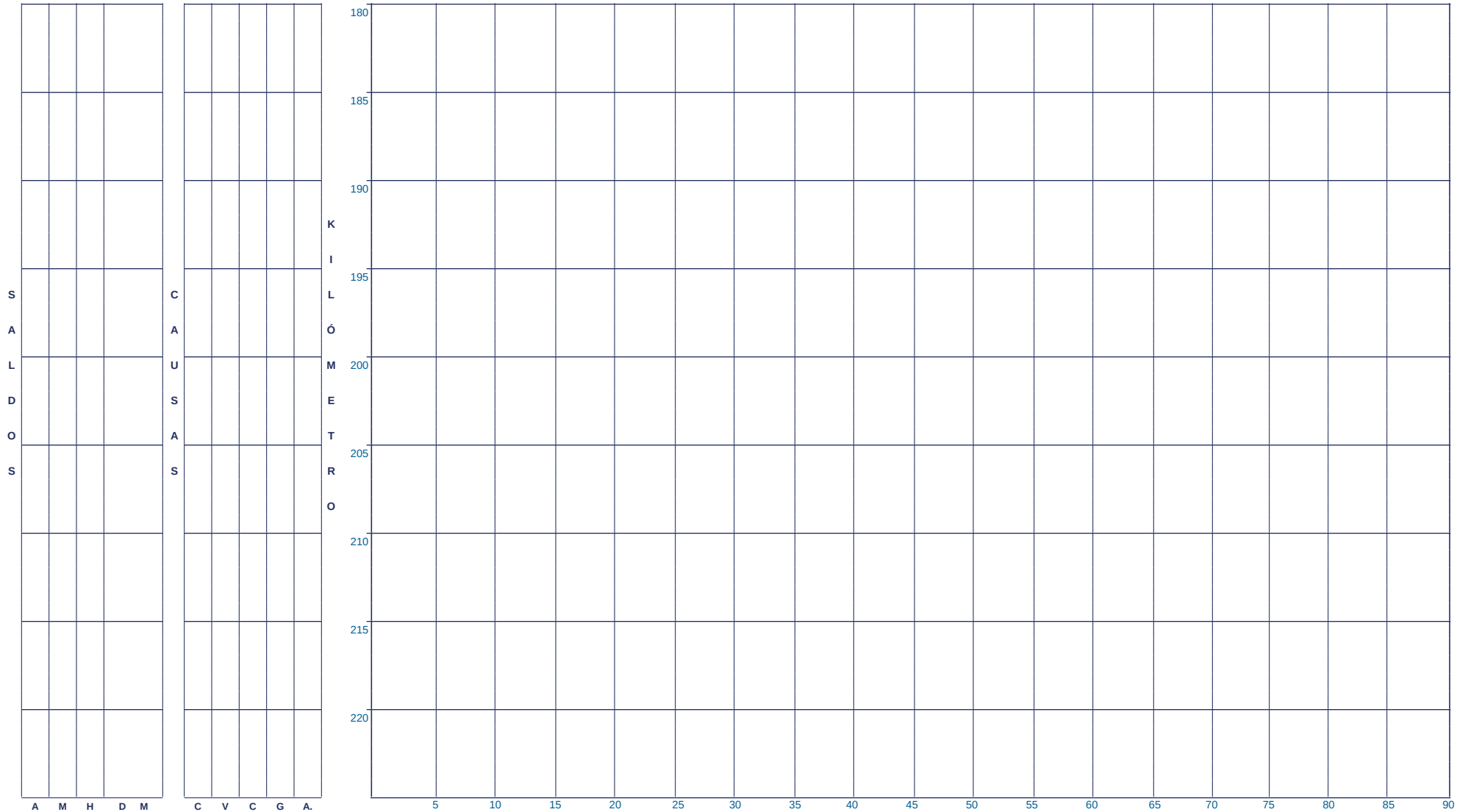

CLAVE	CLASIFICACIÓN DEL ACCIDENTE
A	SALIDA DEL CAMINO
B	VOLCADURA
C	CHOQUE POR ALCANCE
D	CHOQUE LATERAL
E	CHOQUE CONTRA OBJETO FIJO
F	CHOQUE FRONTAL
G	COLISIÓN CON MOTOCICLETA
H	ATROPELLAMIENTO

CLAVE	CLASIFICACIÓN DEL ACCIDENTE
J	COLISIÓN CON BICICLETA
K	COLISIÓN SIN ESPECIFICAR
L	COLISIÓN CONTRA VEHÍCULO
M	CHOQUE CONTRA SEMOVIENTE
N	RELATIVO A LA CARGA
O	OTROS

- COLISIÓN CONTRA JINETE
- CAIDA DE PASAJERO
- INCENDIO
- CHOQUE CONTRA OTROS OBJETOS
- DESPRENDIMIENTO DE EJE/NEUMÁTICO
- SIN DATO

ACCIDENTES EQUIVALENTES

♿	UN MUERTO = 6 ACCIDENTES
Δ	UN HERIDO = 2 ACCIDENTES

ACCIDENTES POR KILÓMETRO

2018

DURANGO

CARRETERA Y TRAMO: Durango - Yerbanís (Cuota) INICIA EN KM: 9+960 FINALIZA EN KM: 115+250

SALDOS					CAUSAS					
ACCIDENTES	MUERTOS	HERIDOS	DAÑOS	MATERIALES	CONDUCTOR	VEHÍCULO	CAMINO	GANADO	A. NATURAL
1	0	1	40,000		0	0	0	1	0
1	0	1	60,000		1	0	0	0	0
1	1	2	75,000		1	0	0	0	0
2	1	3	380,000		2	0	0	0	0



CLAVE	CLASIFICACIÓN DEL ACCIDENTE	CLAVE	CLASIFICACIÓN DEL ACCIDENTE
A	SALIDA DEL CAMINO	J	COLISIÓN CON BICICLETA
B	VOLCADURA	K	COLISIÓN SIN ESPECIFICAR
C	CHOQUE POR ALCANCE	L	COLISIÓN CONTRA VEHÍCULO
D	CHOQUE LATERAL	M	CHOQUE CONTRA SEMOVIENTE
E	CHOQUE CONTRA OBJETO FIJO	N	RELATIVO A LA CARGA
F	CHOQUE FRONTAL	O	OTROS
G	COLISIÓN CON MOTOCICLETA		- COLISIÓN CONTRA JINETE - CHOQUE CONTRA OTROS OBJETOS
H	ATROPELLAMIENTO		- CAIDA DE PASAJERO - DESPRENDIMIENTO DE EJE/NEUMÁTICO
			- INCENDIO - SIN DATO

ACCIDENTES EQUIVALENTES

🚶 UN MUERTO = 6 ACCIDENTES

Δ UN HERIDO = 2 ACCIDENTES

ACCIDENTES POR KILÓMETRO

2018

DURANGO

CARRETERA Y TRAMO: Durango - Yerbanís (Cuota) INICIA EN KM: 9+960 FINALIZA EN KM: 115+250

SALDOS				CAUSAS				
ACCIDENTES	MUERTOS	HERIDOS	DAÑOS MATERIALES	CONDUCTOR	VEHÍCULO	CAMINO	GANADO	A. NATURAL
1	1	3	20,000	0	1	0	0	0
1	0	2	100,000	1	0	0	0	0



CLAVE	CLASIFICACIÓN DEL ACCIDENTE
A	SALIDA DEL CAMINO
B	VOLCADURA
C	CHOQUE POR ALCANCE
D	CHOQUE LATERAL
E	CHOQUE CONTRA OBJETO FIJO
F	CHOQUE FRONTAL
G	COLISIÓN CON MOTOCICLETA
H	ATROPELLAMIENTO

CLAVE	CLASIFICACIÓN DEL ACCIDENTE
J	COLISIÓN CON BICICLETA
K	COLISIÓN SIN ESPECIFICAR
L	COLISIÓN CONTRA VEHÍCULO
M	CHOQUE CONTRA SEMOVIENTE
N	RELATIVO A LA CARGA
O	OTROS

- COLISIÓN CONTRA JINETE
- CAIDA DE PASAJERO
- INCENDIO
- CHOQUE CONTRA OTROS OBJETOS
- DESPRENDIMIENTO DE EJE/NEUMÁTICO
- SIN DATO

ACCIDENTES EQUIVALENTES

🚶	UN MUERTO = 6 ACCIDENTES
Δ	UN HERIDO = 2 ACCIDENTES

ACCIDENTES POR KILÓMETRO

2018

DURANGO

CARRETERA Y TRAMO: Durango - Yerbanís (Cuota) INICIA EN KM: 9+960 FINALIZA EN KM: 115+250

SALDOS					CAUSAS					KILÓMETRO
ACCIDENTES	MUERTOS	HERIDOS	DAÑOS	MATERIALES	CONDUCTOR	VEHÍCULO	CAMINO	GANADO	A. NATURAL	
1	0	0	75,000		0	0	0	0	0	
1	0	2	200,000		1	0	0	0	0	



CLAVE	CLASIFICACIÓN DEL ACCIDENTE
A	SALIDA DEL CAMINO
B	VOLCADURA
C	CHOQUE POR ALCANCE
D	CHOQUE LATERAL
E	CHOQUE CONTRA OBJETO FIJO
F	CHOQUE FRONTAL
G	COLISIÓN CON MOTOCICLETA
H	ATROPELLAMIENTO

CLAVE	CLASIFICACIÓN DEL ACCIDENTE
J	COLISIÓN CON BICICLETA
K	COLISIÓN SIN ESPECIFICAR
L	COLISIÓN CONTRA VEHÍCULO
M	CHOQUE CONTRA SEMOVIENTE
N	RELATIVO A LA CARGA
O	OTROS

- COLISIÓN CONTRA JINETE
- CAIDA DE PASAJERO
- INCENDIO
- CHOQUE CONTRA OTROS OBJETOS
- DESPRENDIMIENTO DE EJE/NEUMÁTICO
- SIN DATO

ACCIDENTES EQUIVALENTES

♿	UN MUERTO = 6 ACCIDENTES
Δ	UN HERIDO = 2 ACCIDENTES

ACCIDENTES POR KILÓMETRO

2018

DURANGO

CARRETERA Y TRAMO: Ent. La Chicharrona - Cuencamé Lim. Edos. Zac./Dgo. - Cuencamé INICIA EN KM: 134+660 FINALIZA EN KM: 200+160

ACCIDENTES	MUERTOS	HERIDOS	DAÑOS	MATERIALES
2	1	0	200,000	
1	4	0	30,000	
1	0	0	160,000	
2	1	2	430,000	
1	1	0	20,000	
1	0	0	100,000	
1	0	0	200,000	
1	0	0	150,000	
1	1	0	150,000	

SALDOS

CONDUCTOR	VEHÍCULO	CAMINO	GANADO	A. NATURAL
2	0	0	0	0
0	1	0	0	0
1	0	0	0	0
1	0	0	0	0
1	0	0	0	0
0	0	0	1	0
0	2	0	0	0
1	0	0	0	0

CAUSAS



NÚMERO Y CLASIFICACIÓN DE ACCIDENTES

CLAVE	CLASIFICACIÓN DEL ACCIDENTE
A	SALIDA DEL CAMINO
B	VOLCADURA
C	CHOQUE POR ALCANCE
D	CHOQUE LATERAL
E	CHOQUE CONTRA OBJETO FIJO
F	CHOQUE FRONTAL
G	COLISIÓN CON MOTOCICLETA
H	ATROPELLAMIENTO

CLAVE	CLASIFICACIÓN DEL ACCIDENTE
J	COLISIÓN CON BICICLETA
K	COLISIÓN SIN ESPECIFICAR
L	COLISIÓN CONTRA VEHÍCULO
M	CHOQUE CONTRA SEMOVIENTE
N	RELATIVO A LA CARGA
O	OTROS

- COLISIÓN CONTRA JINETE
- CAIDA DE PASAJERO
- INCENDIO
- CHOQUE CONTRA OTROS OBJETOS
- DESPRENDIMIENTO DE EJE/NEUMÁTICO
- SIN DATO

ACCIDENTES EQUIVALENTES

- UN MUERTO = 6 ACCIDENTES
- Δ UN HERIDO = 2 ACCIDENTES

ACCIDENTES POR KILÓMETRO

2018

DURANGO

CARRETERA Y TRAMO: Ent. La Chicharrona - Cuencamé Lim. Edos. Zac./Dgo. - Cuencamé INICIA EN KM: 134+660 FINALIZA EN KM: 200+160

SALDOS					CAUSAS					KILÓMETRO	
ACCIDENTES	MUERTOS	HERIDOS	DAÑOS	MATERIALES	CONDUCTOR	VEHÍCULO	CAMINO	GANADO	A. NATURAL		
										175	
1	0	0	200,000		0	0	0	1	0	180	A
1	0	0	20,000		1	0	0	0	0	185	A
1	0	1	40,000		0	0	0	0	0	190	B Δ Δ
										195	
										200	
										205	
										210	
										215	

5 10 15 20 25 30 35 40 45 50 55 60 65 70 75 80 85 90

NÚMERO Y CLASIFICACIÓN DE ACCIDENTES

CLAVE	CLASIFICACIÓN DEL ACCIDENTE	CLAVE	CLASIFICACIÓN DEL ACCIDENTE
A	SALIDA DEL CAMINO	J	COLISIÓN CON BICICLETA
B	VOLCADURA	K	COLISIÓN SIN ESPECIFICAR
C	CHOQUE POR ALCANCE	L	COLISIÓN CONTRA VEHÍCULO
D	CHOQUE LATERAL	M	CHOQUE CONTRA SEMOVIENTE
E	CHOQUE CONTRA OBJETO FIJO	N	RELATIVO A LA CARGA
F	CHOQUE FRONTAL	O	OTROS
G	COLISIÓN CON MOTOCICLETA		- COLISIÓN CONTRA JINETE - CHOQUE CONTRA OTROS OBJETOS
H	ATROPELLAMIENTO		- CAIDA DE PASAJERO - DESPRENDIMIENTO DE EJE/NEUMÁTICO
			- INCENDIO - SIN DATO

ACCIDENTES EQUIVALENTES

ⱥ UN MUERTO = 6 ACCIDENTES

Δ UN HERIDO = 2 ACCIDENTES

ACCIDENTES POR KILÓMETRO

2018

DURANGO

CARRETERA Y TRAMO: Ent. La Zarca - Hidalgo del Parral Ent. La Zarca - Lim. Edos. Dgo./Chih. INICIA EN KM: 237+000 FINALIZA EN KM: 361+400

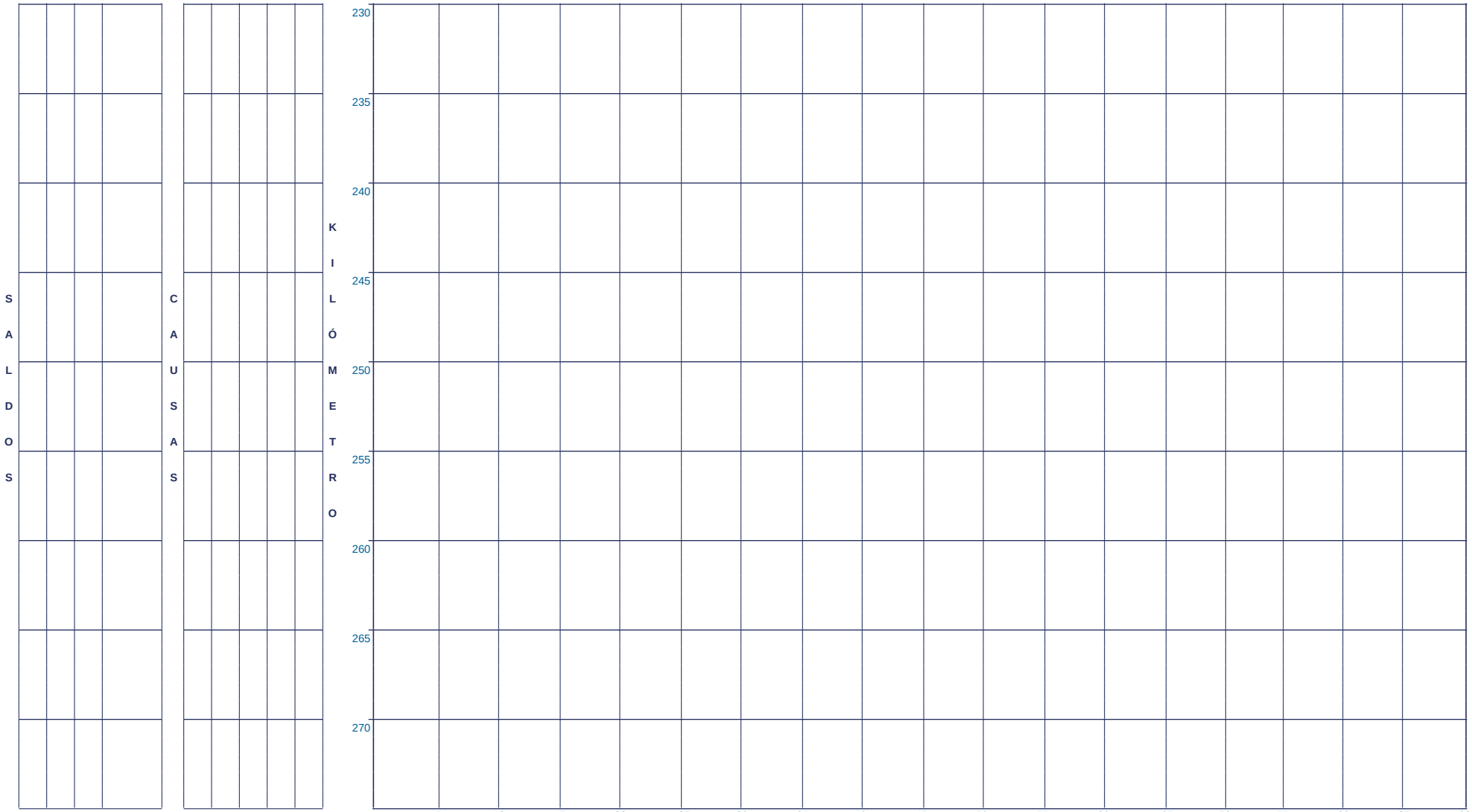

CLAVE	CLASIFICACIÓN DEL ACCIDENTE
A	SALIDA DEL CAMINO
B	VOLCADURA
C	CHOQUE POR ALCANCE
D	CHOQUE LATERAL
E	CHOQUE CONTRA OBJETO FIJO
F	CHOQUE FRONTAL
G	COLISIÓN CON MOTOCICLETA
H	ATROPELLAMIENTO

CLAVE	CLASIFICACIÓN DEL ACCIDENTE
J	COLISIÓN CON BICICLETA
K	COLISIÓN SIN ESPECIFICAR
L	COLISIÓN CONTRA VEHÍCULO
M	CHOQUE CONTRA SEMOVIENTE
N	RELATIVO A LA CARGA
O	OTROS

- COLISIÓN CONTRA JINETE
- CAIDA DE PASAJERO
- INCENDIO
- CHOQUE CONTRA OTROS OBJETOS
- DESPRENDIMIENTO DE EJE/NEUMÁTICO
- SIN DATO

ACCIDENTES EQUIVALENTES

♿	UN MUERTO = 6 ACCIDENTES
Δ	UN HERIDO = 2 ACCIDENTES

ACCIDENTES POR KILÓMETRO

2018

DURANGO

CARRETERA Y TRAMO: Ent. La Zarca - Hidalgo del Parral Ent. La Zarca - Lim. Edos. Dgo./Chih. INICIA EN KM: 237+000 FINALIZA EN KM: 361+400

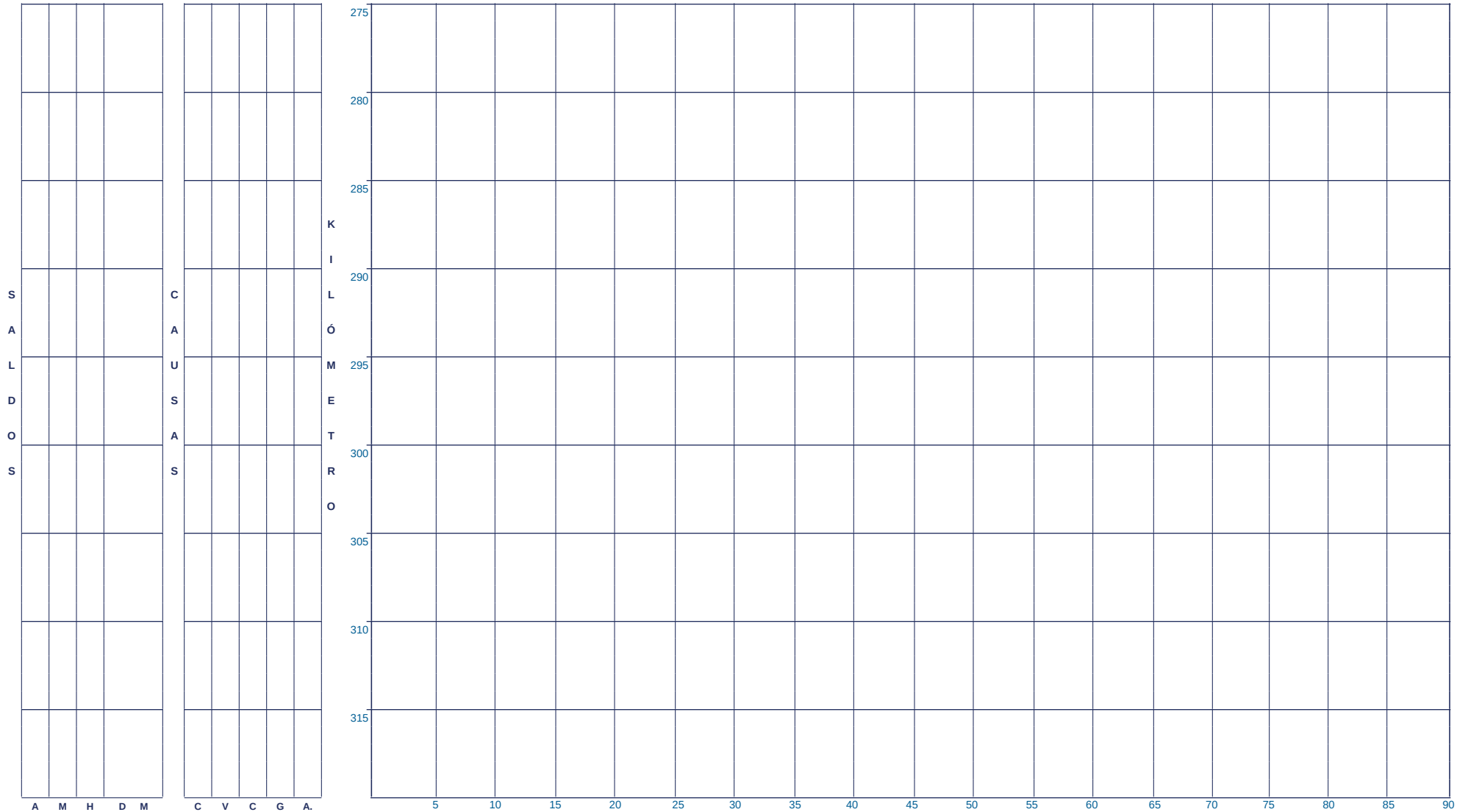

CLAVE	CLASIFICACIÓN DEL ACCIDENTE
A	SALIDA DEL CAMINO
B	VOLCADURA
C	CHOQUE POR ALCANCE
D	CHOQUE LATERAL
E	CHOQUE CONTRA OBJETO FIJO
F	CHOQUE FRONTAL
G	COLISIÓN CON MOTOCICLETA
H	ATROPELLAMIENTO

CLAVE	CLASIFICACIÓN DEL ACCIDENTE
J	COLISIÓN CON BICICLETA
K	COLISIÓN SIN ESPECIFICAR
L	COLISIÓN CONTRA VEHÍCULO
M	CHOQUE CONTRA SEMOVIENTE
N	RELATIVO A LA CARGA
O	OTROS

- COLISIÓN CONTRA JINETE
- CAIDA DE PASAJERO
- INCENDIO
- CHOQUE CONTRA OTROS OBJETOS
- DESPRENDIMIENTO DE EJE/NEUMÁTICO
- SIN DATO

ACCIDENTES EQUIVALENTES

♿	UN MUERTO = 6 ACCIDENTES
Δ	UN HERIDO = 2 ACCIDENTES

ACCIDENTES POR KILÓMETRO

2018

DURANGO

CARRETERA Y TRAMO: Ent. La Zarca - Hidalgo del Parral Ent. La Zarca - Lim. Edos. Dgo./Chih. INICIA EN KM: 237+000 FINALIZA EN KM: 361+400

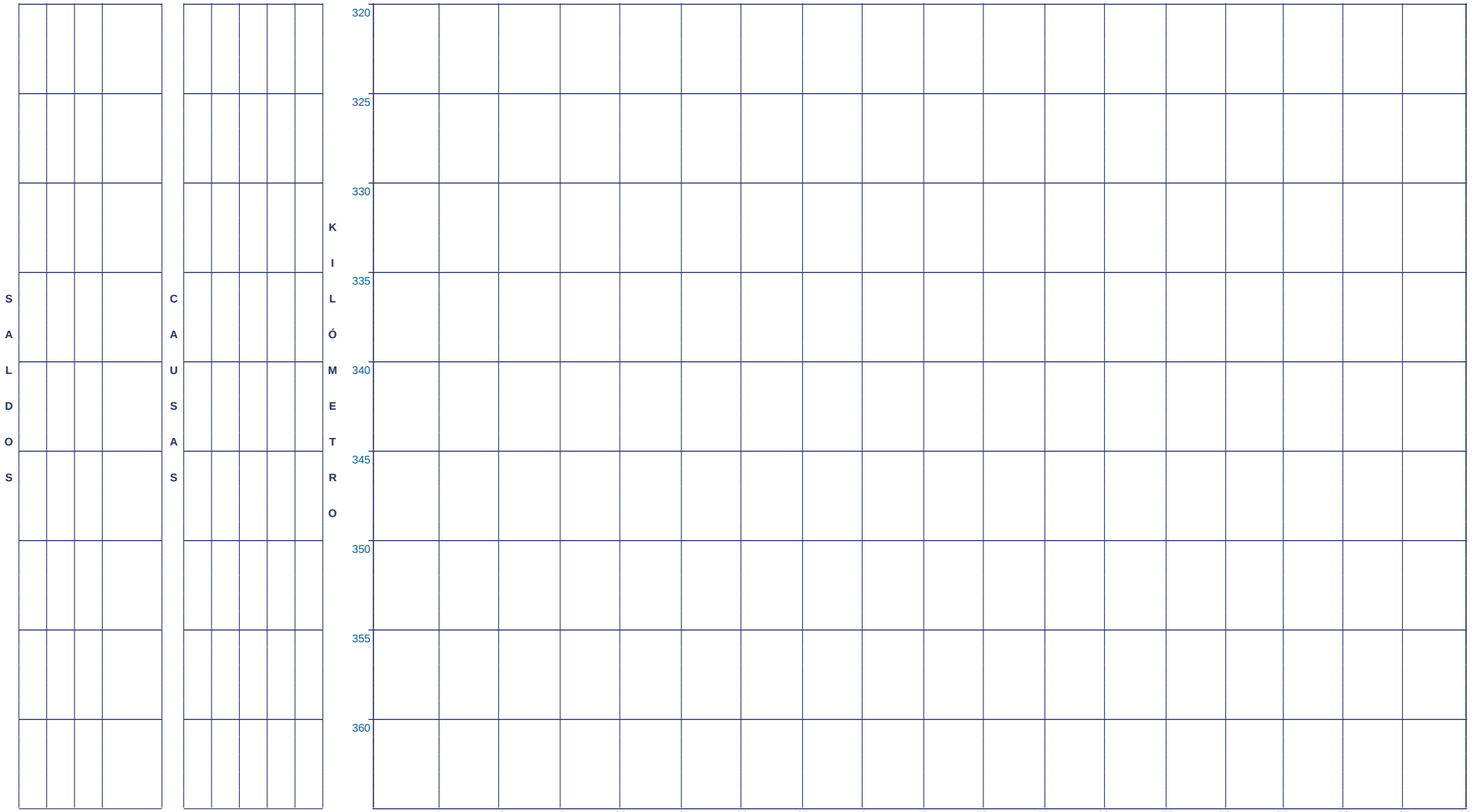

CLAVE	CLASIFICACIÓN DEL ACCIDENTE
A	SALIDA DEL CAMINO
B	VOLCADURA
C	CHOQUE POR ALCANCE
D	CHOQUE LATERAL
E	CHOQUE CONTRA OBJETO FIJO
F	CHOQUE FRONTAL
G	COLISIÓN CON MOTOCICLETA
H	ATROPELLAMIENTO

CLAVE	CLASIFICACIÓN DEL ACCIDENTE
J	COLISIÓN CON BICICLETA
K	COLISIÓN SIN ESPECIFICAR
L	COLISIÓN CONTRA VEHÍCULO
M	CHOQUE CONTRA SEMOVIENTE
N	RELATIVO A LA CARGA
O	OTROS

- COLISIÓN CONTRA JINETE
- CAIDA DE PASAJERO
- INCENDIO
- CHOQUE CONTRA OTROS OBJETOS
- DESPRENDIMIENTO DE EJE/NEUMÁTICO
- SIN DATO

ACCIDENTES EQUIVALENTES

♿	UN MUERTO = 6 ACCIDENTES
Δ	UN HERIDO = 2 ACCIDENTES

ACCIDENTES POR KILÓMETRO

2018

DURANGO

CARRETERA Y TRAMO: Ent. Los Herrera - Topia INICIA EN KM: 0+000 FINALIZA EN KM: 80+000

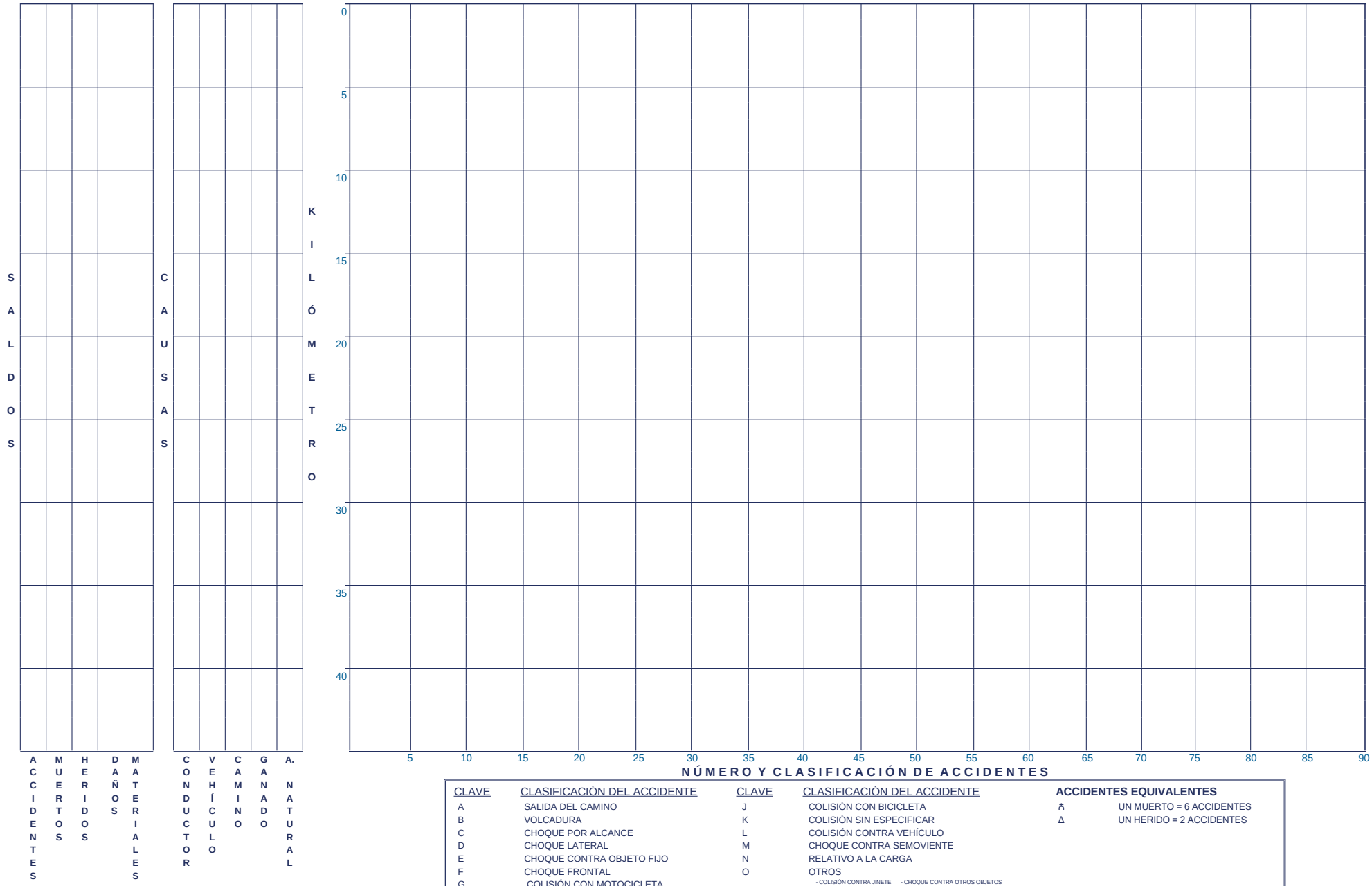

CLAVE	CLASIFICACIÓN DEL ACCIDENTE
A	SALIDA DEL CAMINO
B	VOLCADURA
C	CHOQUE POR ALCANCE
D	CHOQUE LATERAL
E	CHOQUE CONTRA OBJETO FIJO
F	CHOQUE FRONTAL
G	COLISIÓN CON MOTOCICLETA
H	ATROPELLAMIENTO

CLAVE	CLASIFICACIÓN DEL ACCIDENTE
J	COLISIÓN CON BICICLETA
K	COLISIÓN SIN ESPECIFICAR
L	COLISIÓN CONTRA VEHÍCULO
M	CHOQUE CONTRA SEMOVIENTE
N	RELATIVO A LA CARGA
O	OTROS

- COLISIÓN CONTRA JINETE
- CAIDA DE PASAJERO
- INCENDIO
- CHOQUE CONTRA OTROS OBJETOS
- DESPRENDIMIENTO DE EJE/NEUMÁTICO
- SIN DATO

ACCIDENTES EQUIVALENTES

♿	UN MUERTO = 6 ACCIDENTES
Δ	UN HERIDO = 2 ACCIDENTES

ACCIDENTES POR KILÓMETRO

2018

DURANGO

CARRETERA Y TRAMO: Ent. Los Herrera - Topia INICIA EN KM: 0+000 FINALIZA EN KM: 80+000

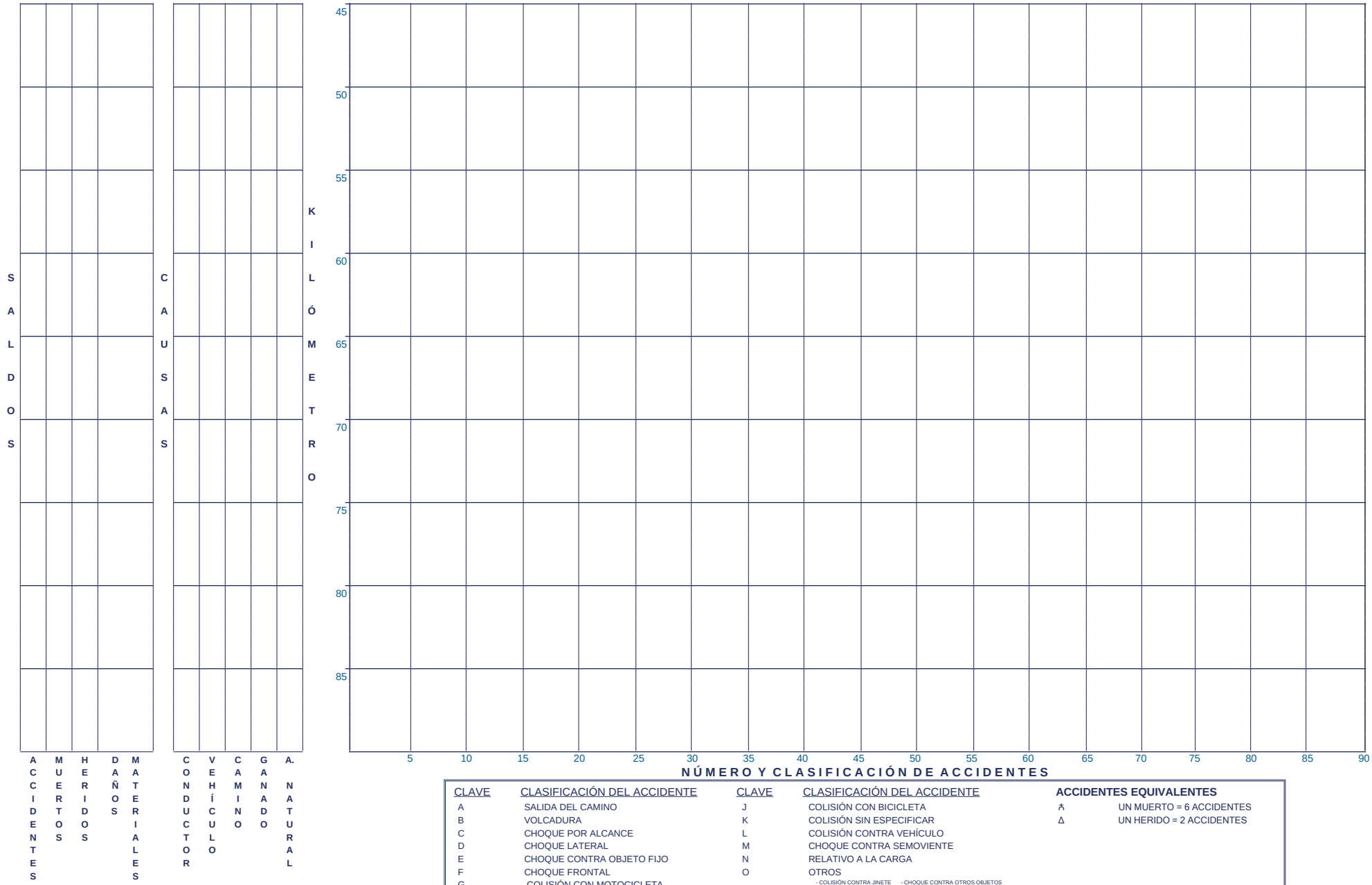

CLAVE	CLASIFICACIÓN DEL ACCIDENTE
A	SALIDA DEL CAMINO
B	VOLCADURA
C	CHOQUE POR ALCANCE
D	CHOQUE LATERAL
E	CHOQUE CONTRA OBJETO FIJO
F	CHOQUE FRONTAL
G	COLISIÓN CON MOTOCICLETA
H	ATROPELLAMIENTO

CLAVE	CLASIFICACIÓN DEL ACCIDENTE
J	COLISIÓN CON BICICLETA
K	COLISIÓN SIN ESPECIFICAR
L	COLISIÓN CONTRA VEHÍCULO
M	CHOQUE CONTRA SEMOVIENTE
N	RELATIVO A LA CARGA
O	OTROS

- COLISIÓN CONTRA JINETE
- CAIDA DE PASAJERO
- INCENDIO
- CHOQUE CONTRA OTROS OBJETOS
- DESPRENDIMIENTO DE EJE/NEUMÁTICO
- SIN DATO

ACCIDENTES EQUIVALENTES

♿	UN MUERTO = 6 ACCIDENTES
Δ	UN HERIDO = 2 ACCIDENTES

ACCIDENTES POR KILÓMETRO

2018

DURANGO

CARRETERA Y TRAMO: Gómez Palacio - Corralitos (Cuota) T. C. (Gómez Palacio - Jiménez (Libre)) - Lim. Edos. Dgo./Chih. **INICIA EN KM: 38+000** **FINALIZA EN KM: 158+000**

ACCIDENTES	MUERTOS	HERIDOS	DAÑOS	MATERIALES	CONDUCTOR	VEHÍCULO	CAMINO	GANADO	A. NATURAL	KILÓMETRO
1	0	0	35,000		1	0	0	0	0	A
1	0	0	90,000		1	0	0	0	0	A
1	0	0	70,000		1	0	0	0	0	A

SALDOS

CAUSAS

KILÓMETRO

30 35 40 45 50 55 60 65 70

5 10 15 20 25 30 35 40 45 50 55 60 65 70 75 80 85 90

NÚMERO Y CLASIFICACIÓN DE ACCIDENTES

CLAVE	CLASIFICACIÓN DEL ACCIDENTE	CLAVE	CLASIFICACIÓN DEL ACCIDENTE
A	SALIDA DEL CAMINO	J	COLISIÓN CON BICICLETA
B	VOLCADURA	K	COLISIÓN SIN ESPECIFICAR
C	CHOQUE POR ALCANCE	L	COLISIÓN CONTRA VEHÍCULO
D	CHOQUE LATERAL	M	CHOQUE CONTRA SEMOVIENTE
E	CHOQUE CONTRA OBJETO FIJO	N	RELATIVO A LA CARGA
F	CHOQUE FRONTAL	O	OTROS
G	COLISIÓN CON MOTOCICLETA		- COLISIÓN CONTRA JINETE - CHOQUE CONTRA OTROS OBJETOS
H	ATROPELLAMIENTO		- CAIDA DE PASAJERO - DESPRENDIMIENTO DE EJE/NEUMÁTICO
			- INCENDIO - SIN DATO

ACCIDENTES EQUIVALENTES

♱	UN MUERTO = 6 ACCIDENTES
Δ	UN HERIDO = 2 ACCIDENTES

ACCIDENTES POR KILÓMETRO

2018

DURANGO

CARRETERA Y TRAMO: Gómez Palacio - Corralitos (Cuota) T. C. (Gómez Palacio - Jiménez (Libre)) - Lim. Edos. Dgo./Chih. INICIA EN KM: 38+000 FINALIZA EN KM: 158+000

KILÓMETRO	SALDOS					CAUSAS					
	ACCIDENTES	MUERTOS	HERIDOS	DAÑOS	MATERIALES	CONDUCTOR	VEHÍCULO	CAMINO	GANADO	A. NATURAL
90	1	0	0	45,000		0	1	0	0	0
95	2	2	3	200,000		2	1	0	0	0
105	2	0	1	70,000		0	2	0	0	0
115	1	0	3	70,000		1	0	0	0	0

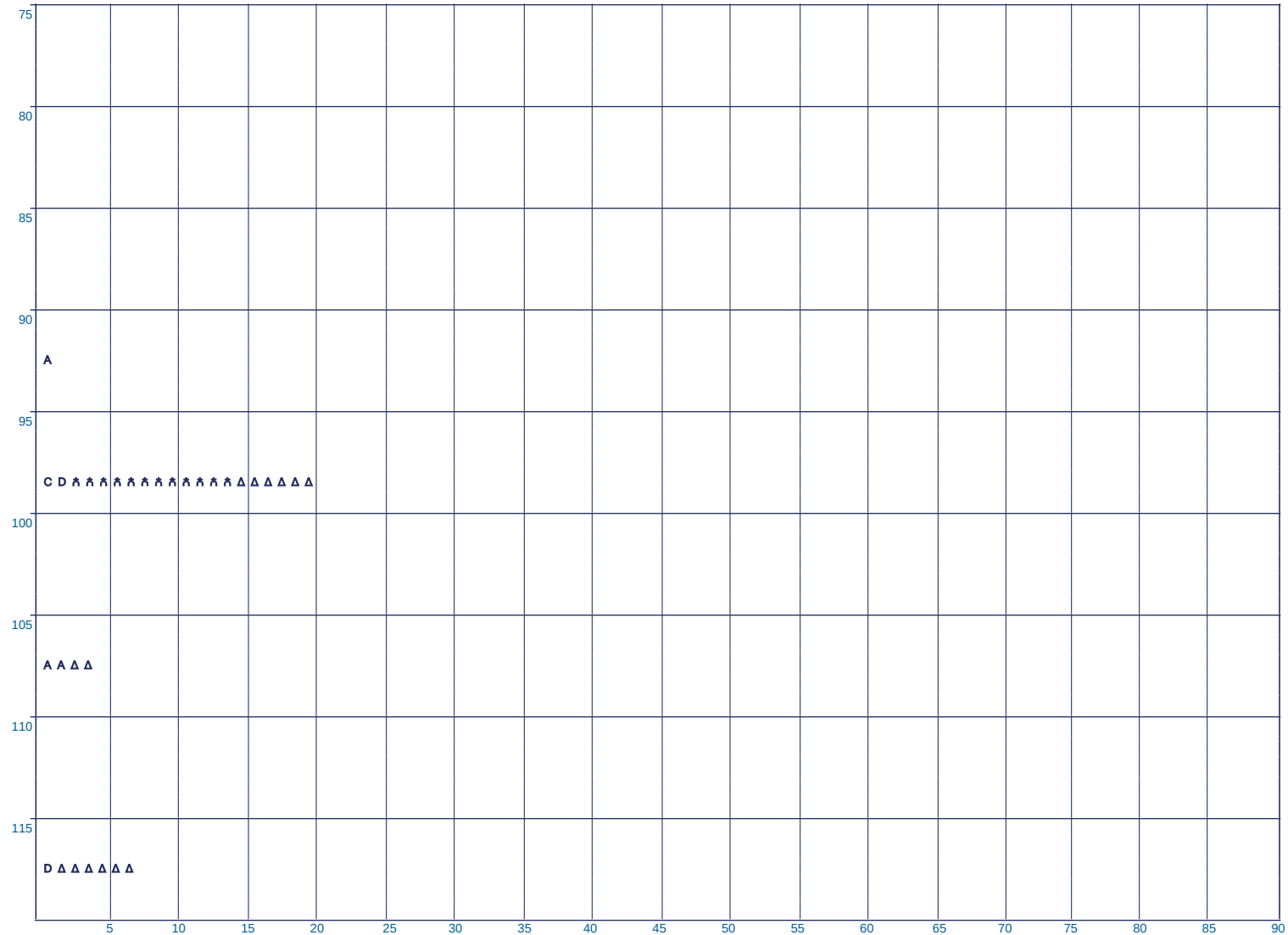

CLAVE	CLASIFICACIÓN DEL ACCIDENTE	CLAVE	CLASIFICACIÓN DEL ACCIDENTE
A	SALIDA DEL CAMINO	J	COLISIÓN CON BICICLETA
B	VOLCADURA	K	COLISIÓN SIN ESPECIFICAR
C	CHOQUE POR ALCANCE	L	COLISIÓN CONTRA VEHÍCULO
D	CHOQUE LATERAL	M	CHOQUE CONTRA SEMOVIENTE
E	CHOQUE CONTRA OBJETO FIJO	N	RELATIVO A LA CARGA
F	CHOQUE FRONTAL	O	OTROS
G	COLISIÓN CON MOTOCICLETA		- COLISIÓN CONTRA JINETE - CHOQUE CONTRA OTROS OBJETOS - CAIDA DE PASAJERO - DESPRENDIMIENTO DE EJE/NEUMÁTICO - INCENDIO - SIN DATO
H	ATROPELLAMIENTO		

ACCIDENTES EQUIVALENTES

🧍 UN MUERTO = 6 ACCIDENTES

Δ UN HERIDO = 2 ACCIDENTES

ACCIDENTES POR KILÓMETRO

2018

DURANGO

CARRETERA Y TRAMO: Gómez Palacio - Corralitos (Cuota) T. C. (Gómez Palacio - Jiménez (Libre)) - Lim. Edos. Dgo./Chih. INICIA EN KM: 38+000 FINALIZA EN KM: 158+000

ACCIDENTES	MUERTOS	HERIDOS	DAÑOS	MATERIALES
1	1	1	40,000	
1	0	1	50,000	
1	1	1	60,000	
1	0	0	20,000	
1	0	0	70,000	
1	0	5	40,000	
2	0	0	130,000	
1	0	0	150,000	

CONDUCTOR	VEHÍCULO	CAMINO	GANADO	A. NATURAL
1	0	0	0	0
1	0	0	0	0
1	0	0	0	0
0	0	0	0	0
0	0	1	0	0
0	0	0	0	0
1	0	0	0	0
1	0	0	0	0

SALDOS CAUSAS

KILÓMETRO



NÚMERO Y CLASIFICACIÓN DE ACCIDENTES

CLAVE	CLASIFICACIÓN DEL ACCIDENTE	CLAVE	CLASIFICACIÓN DEL ACCIDENTE
A	SALIDA DEL CAMINO	J	COLISIÓN CON BICICLETA
B	VOLCADURA	K	COLISIÓN SIN ESPECIFICAR
C	CHOQUE POR ALCANCE	L	COLISIÓN CONTRA VEHÍCULO
D	CHOQUE LATERAL	M	CHOQUE CONTRA SEMOVIENTE
E	CHOQUE CONTRA OBJETO FIJO	N	RELATIVO A LA CARGA
F	CHOQUE FRONTAL	O	OTROS
G	COLISIÓN CON MOTOCICLETA		- COLISIÓN CONTRA JINETE - CHOQUE CONTRA OTROS OBJETOS
H	ATROPELLAMIENTO		- CAIDA DE PASAJERO - DESPRENDIMIENTO DE EJE/NEUMÁTICO
			- INCENDIO - SIN DATO

ACCIDENTES EQUIVALENTES

🛧 UN MUERTO = 6 ACCIDENTES

Δ UN HERIDO = 2 ACCIDENTES

ACCIDENTES POR KILÓMETRO

2018

DURANGO

CARRETERA Y TRAMO: Gómez Palacio - Jiménez Gómez Palacio - Lim. Edos. Dgo./Chih. INICIA EN KM: 0+000 FINALIZA EN KM: 147+300

ACCIDENTES	MUERTOS	HERIDOS	DAÑOS	MATERIALES
3	0	7	41,000	
2	1	2	120,000	
1	0	1	1,030,000	
1	1	0	50,000	
1	0	1	125,000	
1	0	2	20,000	
1	1	0	42,000	
1	0	6	80,000	

CONDUCTOR	VEHÍCULO	CAMINO	GANADO	A. NATURAL
3	0	0	0	0
1	0	0	0	0
1	0	0	0	0
1	0	0	0	0
2	0	0	0	0
0	1	0	0	0
1	0	0	0	0
1	0	0	0	0



SALDOS

CAUSAS

KILÓMETRO

CLAVE	CLASIFICACIÓN DEL ACCIDENTE
A	SALIDA DEL CAMINO
B	VOLCADURA
C	CHOQUE POR ALCANCE
D	CHOQUE LATERAL
E	CHOQUE CONTRA OBJETO FIJO
F	CHOQUE FRONTAL
G	COLISIÓN CON MOTOCICLETA
H	ATROPELLAMIENTO

CLAVE	CLASIFICACIÓN DEL ACCIDENTE
J	COLISIÓN CON BICICLETA
K	COLISIÓN SIN ESPECIFICAR
L	COLISIÓN CONTRA VEHÍCULO
M	CHOQUE CONTRA SEMOVIENTE
N	RELATIVO A LA CARGA
O	OTROS

- COLISIÓN CONTRA JINETE
- CAIDA DE PASAJERO
- INCENDIO
- CHOQUE CONTRA OTROS OBJETOS
- DESPRENDIMIENTO DE EJE/NEUMÁTICO
- SIN DATO

ACCIDENTES EQUIVALENTES

♿	UN MUERTO = 6 ACCIDENTES
Δ	UN HERIDO = 2 ACCIDENTES

ACCIDENTES POR KILÓMETRO

2018

DURANGO

CARRETERA Y TRAMO: Gómez Palacio - Jiménez Gómez Palacio - Lim. Edos. Dgo./Chih. INICIA EN KM: 0+000 FINALIZA EN KM: 147+300

SALDOS				CAUSAS				
ACCIDENTES	MUERTOS	HERIDOS	DAÑOS MATERIALES	CONDUCTOR	VEHÍCULO	CAMINO	GANADO	A. NATURAL
1	0	1	65,000	1	0	0	0	0

KILÓMETRO

45
50
55
60
65
70
75
80
85

Δ Δ Δ

5 10 15 20 25 30 35 40 45 50 55 60 65 70 75 80 85 90

NÚMERO Y CLASIFICACIÓN DE ACCIDENTES

CLAVE	CLASIFICACIÓN DEL ACCIDENTE
A	SALIDA DEL CAMINO
B	VOLCADURA
C	CHOQUE POR ALCANCE
D	CHOQUE LATERAL
E	CHOQUE CONTRA OBJETO FIJO
F	CHOQUE FRONTAL
G	COLISIÓN CON MOTOCICLETA
H	ATROPELLAMIENTO

CLAVE	CLASIFICACIÓN DEL ACCIDENTE
J	COLISIÓN CON BICICLETA
K	COLISIÓN SIN ESPECIFICAR
L	COLISIÓN CONTRA VEHÍCULO
M	CHOQUE CONTRA SEMOVIENTE
N	RELATIVO A LA CARGA
O	OTROS

- COLISIÓN CONTRA JINETE
- CAIDA DE PASAJERO
- INCENDIO
- CHOQUE CONTRA OTROS OBJETOS
- DESPRENDIMIENTO DE EJE/NEUMÁTICO
- SIN DATO

ACCIDENTES EQUIVALENTES

♿	UN MUERTO = 6 ACCIDENTES
Δ	UN HERIDO = 2 ACCIDENTES

ACCIDENTES POR KILÓMETRO

2018

DURANGO

CARRETERA Y TRAMO: Gómez Palacio - Jiménez Gómez Palacio - Lim. Edos. Dgo./Chih. INICIA EN KM: 0+000 FINALIZA EN KM: 147+300

SALDOS				CAUSAS				
ACCIDENTES	MUERTOS	HERIDOS	DAÑOS MATERIALES	CONDUCTOR	VEHÍCULO	CAMINO	GANADO	A. NATURAL
1	1	3	30,000	0	1	0	0	0
1	0	0	300,000	1	0	0	0	0



NÚMERO Y CLASIFICACIÓN DE ACCIDENTES

CLAVE	CLASIFICACIÓN DEL ACCIDENTE	CLAVE	CLASIFICACIÓN DEL ACCIDENTE
A	SALIDA DEL CAMINO	J	COLISIÓN CON BICICLETA
B	VOLCADURA	K	COLISIÓN SIN ESPECIFICAR
C	CHOQUE POR ALCANCE	L	COLISIÓN CONTRA VEHÍCULO
D	CHOQUE LATERAL	M	CHOQUE CONTRA SEMOVIENTE
E	CHOQUE CONTRA OBJETO FIJO	N	RELATIVO A LA CARGA
F	CHOQUE FRONTAL	O	OTROS
G	COLISIÓN CON MOTOCICLETA		- COLISIÓN CONTRA JINETE - CHOQUE CONTRA OTROS OBJETOS
H	ATROPELLAMIENTO		- CAIDA DE PASAJERO - DESPRENDIMIENTO DE EJE/NEUMÁTICO
			- INCENDIO - SIN DATO

ACCIDENTES EQUIVALENTES

- UN MUERTO = 6 ACCIDENTES
- Δ UN HERIDO = 2 ACCIDENTES

ACCIDENTES POR KILÓMETRO

2018

DURANGO

CARRETERA Y TRAMO: Gómez Palacio - Jiménez Gómez Palacio - Lim. Edos. Dgo./Chih. INICIA EN KM: 0+000 FINALIZA EN KM: 147+300

SALDOS					CAUSAS					KILÓMETRO
ACCIDENTES	MUERTOS	HERIDOS	DAÑOS	MATERIALES	CONDUCTOR	VEHÍCULO	CAMINO	GANADO	A. NATURAL	
1	1	1	210,000		1	0	0	0	0	140

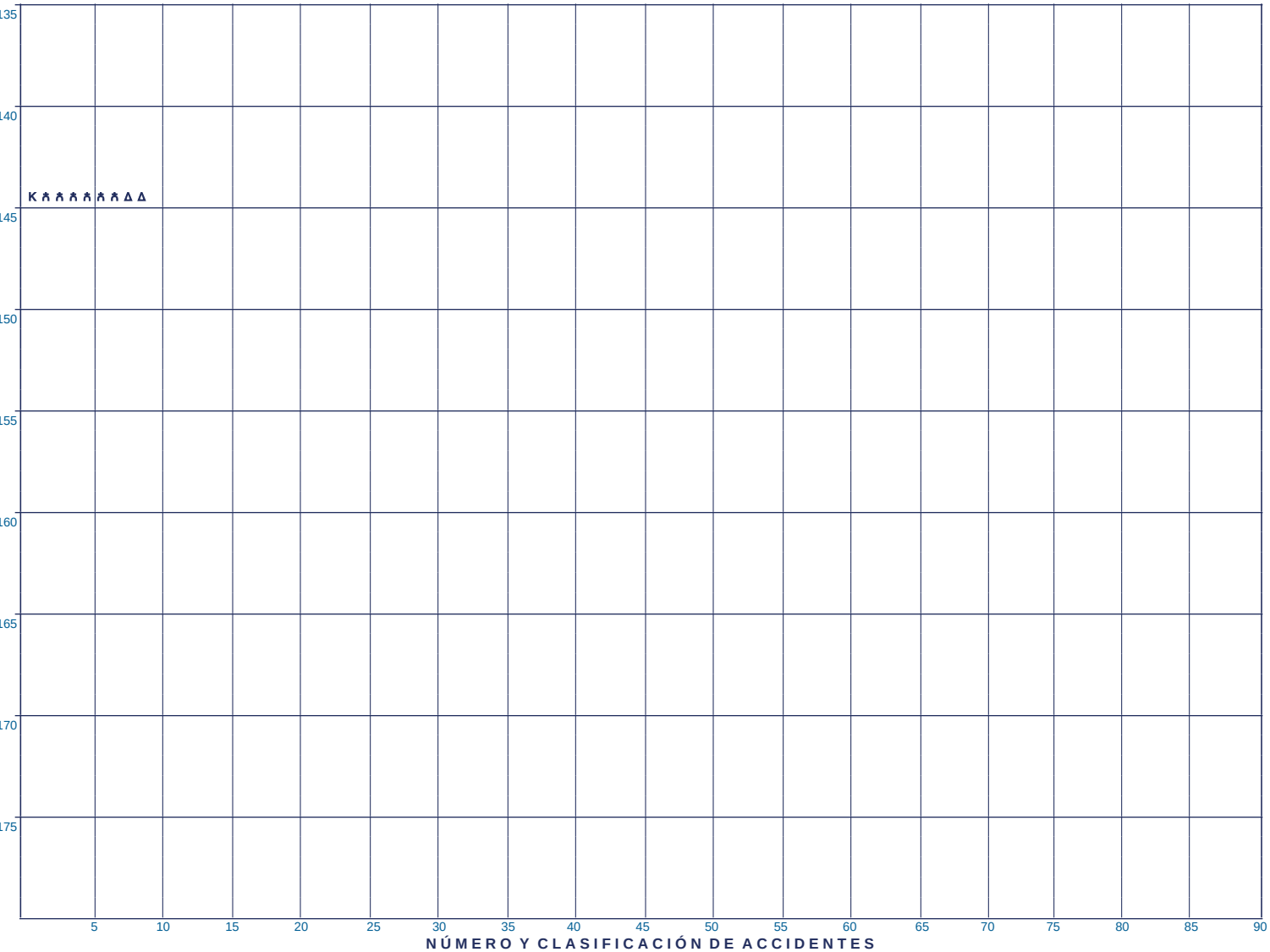

CLAVE	CLASIFICACIÓN DEL ACCIDENTE	CLAVE	CLASIFICACIÓN DEL ACCIDENTE
A	SALIDA DEL CAMINO	J	COLISIÓN CON BICICLETA
B	VOLCADURA	K	COLISIÓN SIN ESPECIFICAR
C	CHOQUE POR ALCANCE	L	COLISIÓN CONTRA VEHÍCULO
D	CHOQUE LATERAL	M	CHOQUE CONTRA SEMOVIENTE
E	CHOQUE CONTRA OBJETO FIJO	N	RELATIVO A LA CARGA
F	CHOQUE FRONTAL	O	OTROS
G	COLISIÓN CON MOTOCICLETA		- COLISIÓN CONTRA JINETE - CHOQUE CONTRA OTROS OBJETOS
H	ATROPELLAMIENTO		- CAIDA DE PASAJERO - DESPRENDIMIENTO DE EJE/NEUMÁTICO
			- INCENDIO - SIN DATO

ACCIDENTES EQUIVALENTES

- UN MUERTO = 6 ACCIDENTES
- Δ UN HERIDO = 2 ACCIDENTES

ACCIDENTES POR KILÓMETRO

2018

DURANGO

CARRETERA Y TRAMO: Gómez Palacio - La Unión INICIA EN KM: 0+000 FINALIZA EN KM: 42+200

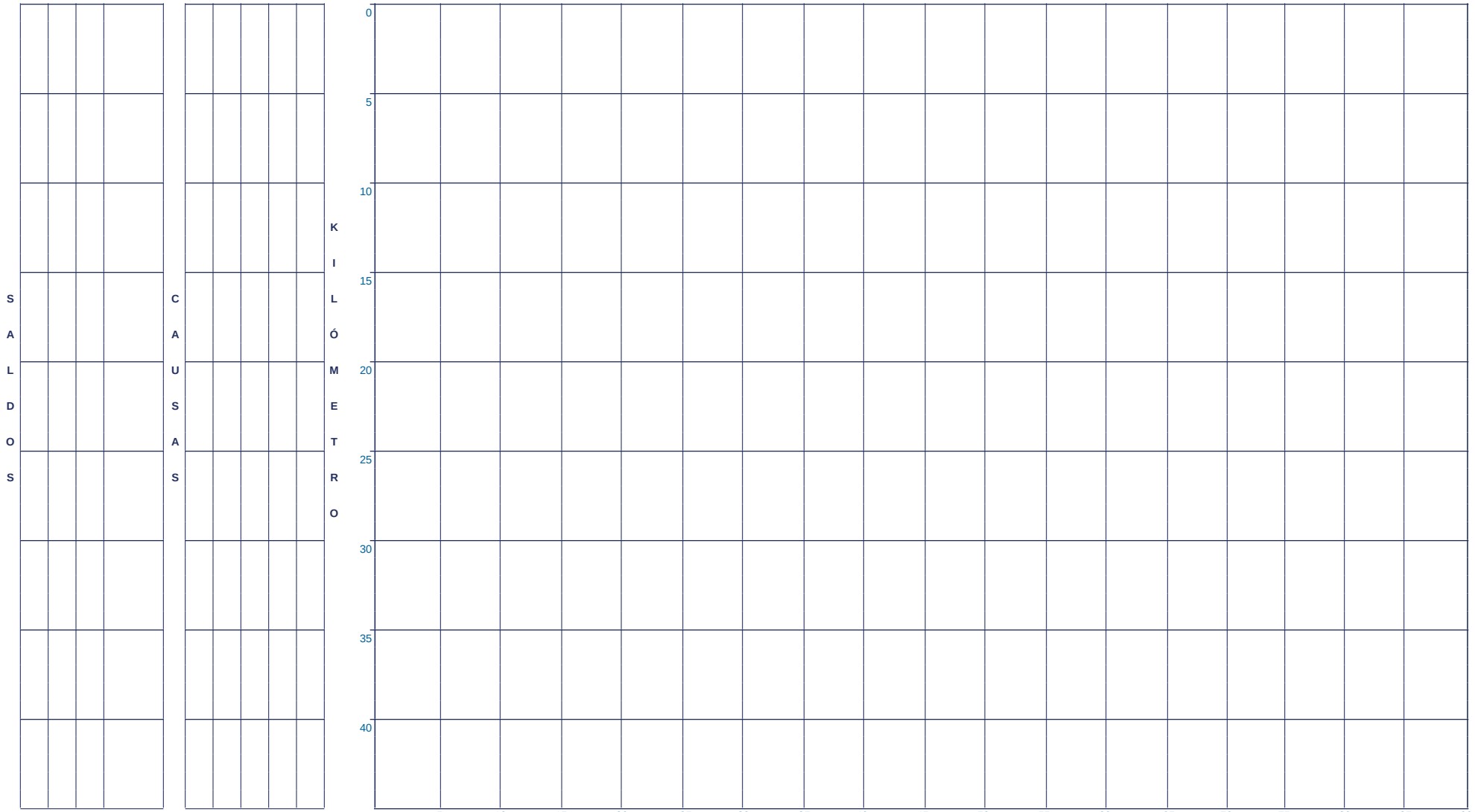

CLAVE	CLASIFICACIÓN DEL ACCIDENTE
A	SALIDA DEL CAMINO
B	VOLCADURA
C	CHOQUE POR ALCANCE
D	CHOQUE LATERAL
E	CHOQUE CONTRA OBJETO FIJO
F	CHOQUE FRONTAL
G	COLISIÓN CON MOTOCICLETA
H	ATROPELLAMIENTO

CLAVE	CLASIFICACIÓN DEL ACCIDENTE
J	COLISIÓN CON BICICLETA
K	COLISIÓN SIN ESPECIFICAR
L	COLISIÓN CONTRA VEHÍCULO
M	CHOQUE CONTRA SEMOVIENTE
N	RELATIVO A LA CARGA
O	OTROS

- COLISIÓN CONTRA JINETE
- CAIDA DE PASAJERO
- INCENDIO
- CHOQUE CONTRA OTROS OBJETOS
- DESPRENDIMIENTO DE EJE/NEUMÁTICO
- SIN DATO

ACCIDENTES EQUIVALENTES

♿	UN MUERTO = 6 ACCIDENTES
Δ	UN HERIDO = 2 ACCIDENTES

ACCIDENTES POR KILÓMETRO

2018

DURANGO

CARRETERA Y TRAMO: Gómez Palacio - Tlahualilo INICIA EN KM: 0+000 FINALIZA EN KM: 72+000

SALDOS				CAUSAS					KILÓMETRO
ACCIDENTES	MUERTOS	HERIDOS	DAÑOS MATERIALES	CONDUCTOR	VEHÍCULO	CAMINO	GANADO	A. NATURAL	
2	0	0	130,000	2	0	0	0	0	0
									5
2	0	0	130,000	2	0	0	0	0	10
1	1	0	40,000	1	0	1	0	1	
1	0	0	25,000	1	0	0	0	0	
1	0	0	200,000	1	0	0	0	0	15
									20
									25
									30
									35
									40

DE

E

D

O

5 10 15 20 25 30 35 40 45 50 55 60 65 70 75 80 85 90

NÚMERO Y CLASIFICACIÓN DE ACCIDENTES

CLAVE	CLASIFICACIÓN DEL ACCIDENTE	CLAVE	CLASIFICACIÓN DEL ACCIDENTE
A	SALIDA DEL CAMINO	J	COLISIÓN CON BICICLETA
B	VOLCADURA	K	COLISIÓN SIN ESPECIFICAR
C	CHOQUE POR ALCANCE	L	COLISIÓN CONTRA VEHÍCULO
D	CHOQUE LATERAL	M	CHOQUE CONTRA SEMOVIENTE
E	CHOQUE CONTRA OBJETO FIJO	N	RELATIVO A LA CARGA
F	CHOQUE FRONTAL	O	OTROS
G	COLISIÓN CON MOTOCICLETA		- COLISIÓN CONTRA JINETE - CHOQUE CONTRA OTROS OBJETOS
H	ATROPELLAMIENTO		- CAIDA DE PASAJERO - DESPRENDIMIENTO DE EJE/NEUMÁTICO
			- INCENDIO - SIN DATO

ACCIDENTES EQUIVALENTES

- UN MUERTO = 6 ACCIDENTES
- Δ UN HERIDO = 2 ACCIDENTES

ACCIDENTES POR KILÓMETRO

2018

DURANGO

CARRETERA Y TRAMO: Gómez Palacio - Tlahualilo INICIA EN KM: 0+000 FINALIZA EN KM: 72+000

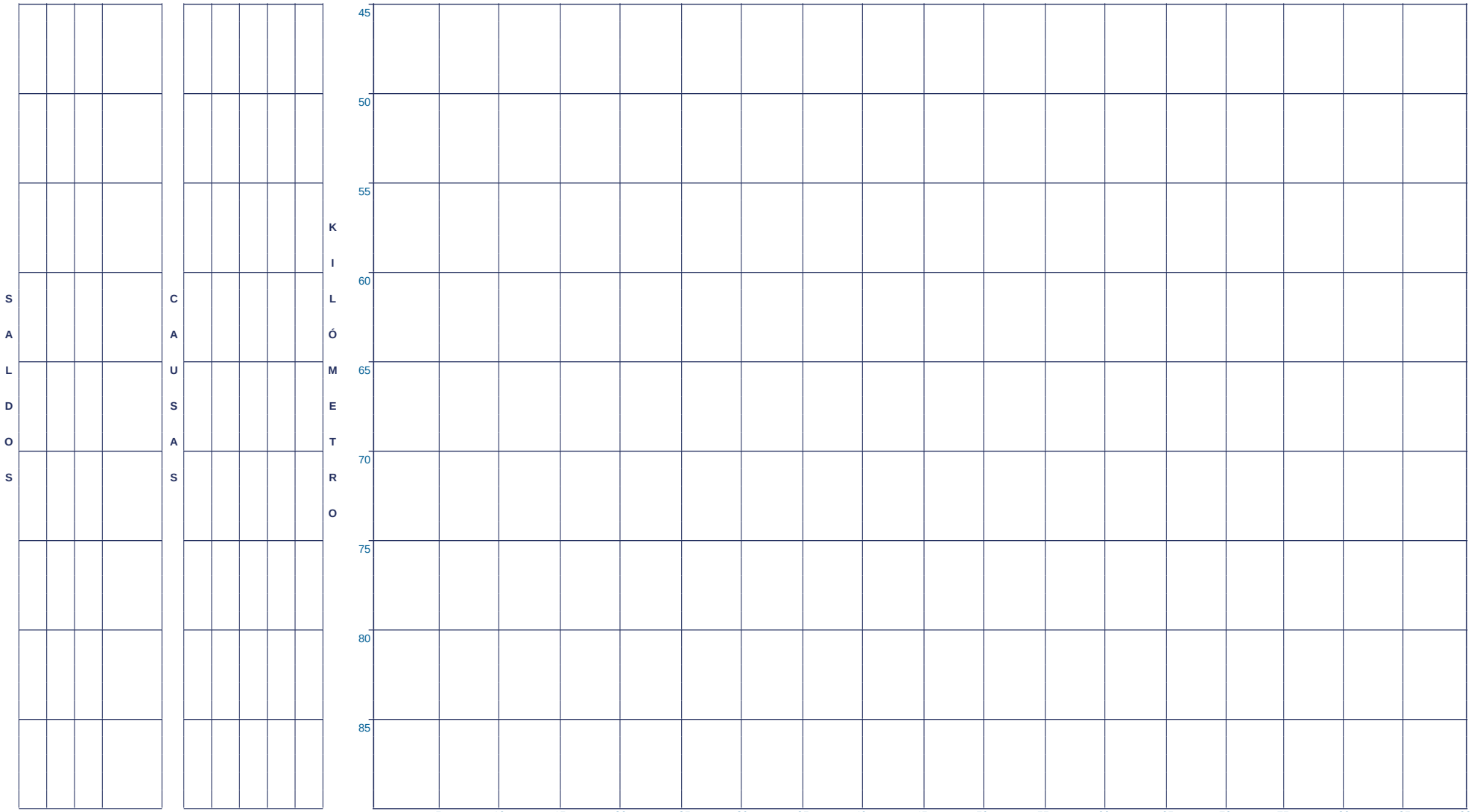

CLAVE	CLASIFICACIÓN DEL ACCIDENTE
A	SALIDA DEL CAMINO
B	VOLCADURA
C	CHOQUE POR ALCANCE
D	CHOQUE LATERAL
E	CHOQUE CONTRA OBJETO FIJO
F	CHOQUE FRONTAL
G	COLISIÓN CON MOTOCICLETA
H	ATROPELLAMIENTO

CLAVE	CLASIFICACIÓN DEL ACCIDENTE
J	COLISIÓN CON BICICLETA
K	COLISIÓN SIN ESPECIFICAR
L	COLISIÓN CONTRA VEHÍCULO
M	CHOQUE CONTRA SEMOVIENTE
N	RELATIVO A LA CARGA
O	OTROS

- COLISIÓN CONTRA JINETE
- CAIDA DE PASAJERO
- INCENDIO
- CHOQUE CONTRA OTROS OBJETOS
- DESPRENDIMIENTO DE EJE/NEUMÁTICO
- SIN DATO

ACCIDENTES EQUIVALENTES

♿	UN MUERTO = 6 ACCIDENTES
Δ	UN HERIDO = 2 ACCIDENTES

ACCIDENTES POR KILÓMETRO

2018

DURANGO

CARRETERA Y TRAMO: Gregorio García - Francisco I. Madero T. C. (Gómez Palacio - Tlahualilo) - Lim. Edos. Dgo./Coah. INICIA EN KM: 0+000 FINALIZA EN KM: 3+600

SALDOS					CAUSAS					KILÓMETRO
1	0	1	60,000		1	0	0	0	0	0 C Δ Δ
										5
										10
										15
										20
										25
										30
										35
										40
ACCIDENTES	MUERTOS	HERIDOS	DAÑOS	MATERIALES	CONDUCTOR	VEHÍCULO	CAMINO	GANADO	A. NATURAL	5 10 15 20 25 30 35 40 45 50 55 60 65 70 75 80 85 90

NÚMERO Y CLASIFICACIÓN DE ACCIDENTES

CLAVE	CLASIFICACIÓN DEL ACCIDENTE	CLAVE	CLASIFICACIÓN DEL ACCIDENTE
A	SALIDA DEL CAMINO	J	COLISIÓN CON BICICLETA
B	VOLCADURA	K	COLISIÓN SIN ESPECIFICAR
C	CHOQUE POR ALCANCE	L	COLISIÓN CONTRA VEHÍCULO
D	CHOQUE LATERAL	M	CHOQUE CONTRA SEMOVIENTE
E	CHOQUE CONTRA OBJETO FIJO	N	RELATIVO A LA CARGA
F	CHOQUE FRONTAL	O	OTROS
G	COLISIÓN CON MOTOCICLETA		- COLISIÓN CONTRA JINETE - CHOQUE CONTRA OTROS OBJETOS
H	ATROPELLAMIENTO		- CAIDA DE PASAJERO - DESPRENDIMIENTO DE EJE/NEUMÁTICO
			- INCENDIO - SIN DATO

ACCIDENTES EQUIVALENTES

♿	UN MUERTO = 6 ACCIDENTES
Δ	UN HERIDO = 2 ACCIDENTES

ACCIDENTES POR KILÓMETRO

2018

DURANGO

CARRETERA Y TRAMO: Guadalupe Aguilera - Tepehuanes INICIA EN KM: 0+000 FINALIZA EN KM: 256+500

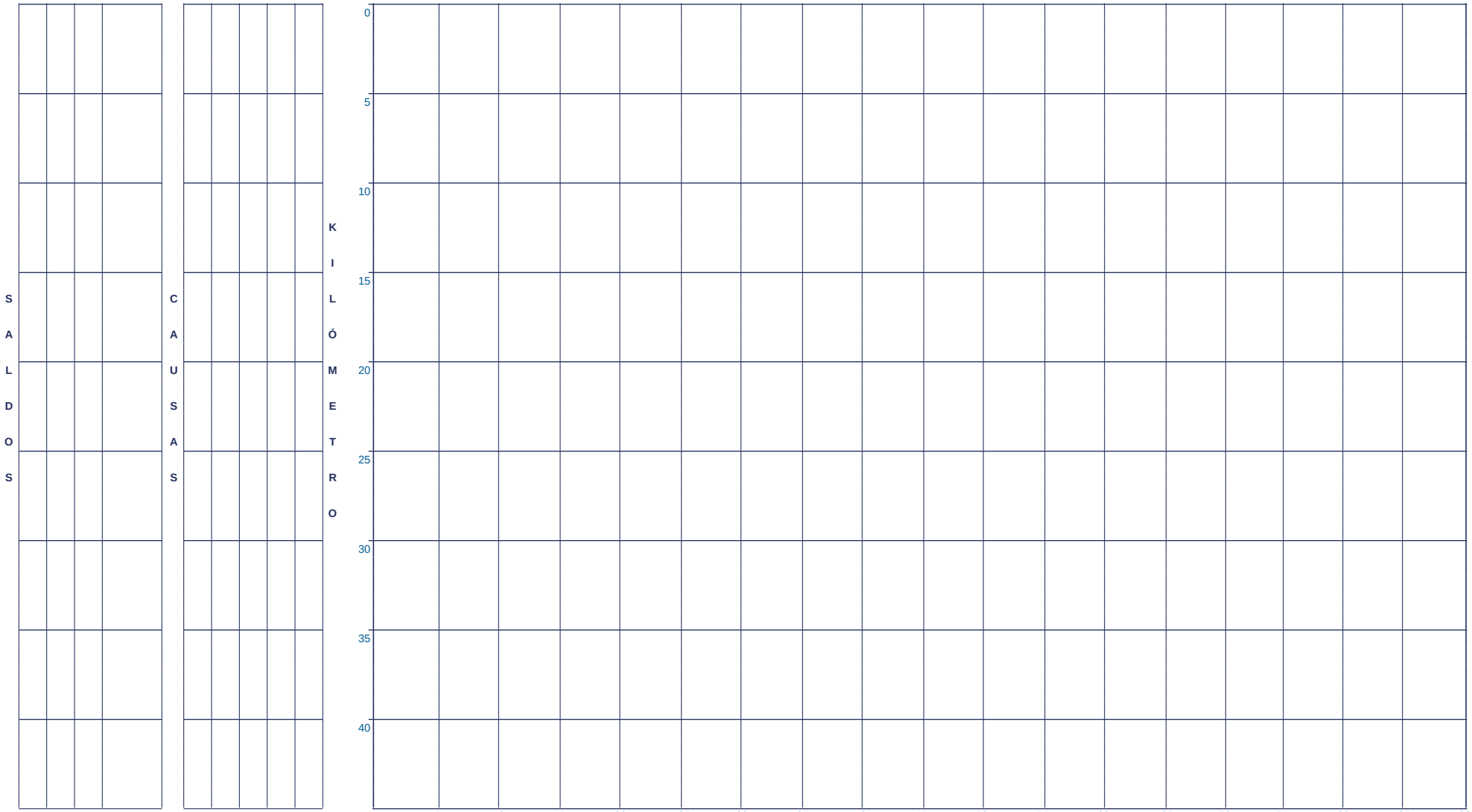

CLAVE	CLASIFICACIÓN DEL ACCIDENTE
A	SALIDA DEL CAMINO
B	VOLCADURA
C	CHOQUE POR ALCANCE
D	CHOQUE LATERAL
E	CHOQUE CONTRA OBJETO FIJO
F	CHOQUE FRONTAL
G	COLISIÓN CON MOTOCICLETA
H	ATROPELLAMIENTO

CLAVE	CLASIFICACIÓN DEL ACCIDENTE
J	COLISIÓN CON BICICLETA
K	COLISIÓN SIN ESPECIFICAR
L	COLISIÓN CONTRA VEHÍCULO
M	CHOQUE CONTRA SEMOVIENTE
N	RELATIVO A LA CARGA
O	OTROS

- COLISIÓN CONTRA JINETE
- CAIDA DE PASAJERO
- INCENDIO
- CHOQUE CONTRA OTROS OBJETOS
- DESPRENDIMIENTO DE EJE/NEUMÁTICO
- SIN DATO

ACCIDENTES EQUIVALENTES

♿	UN MUERTO = 6 ACCIDENTES
Δ	UN HERIDO = 2 ACCIDENTES

ACCIDENTES POR KILÓMETRO

2018

DURANGO

CARRETERA Y TRAMO: Guadalupe Aguilera - Tepehuanes INICIA EN KM: 0+000 FINALIZA EN KM: 256+500

ACCIDENTES	MUERTOS	HERIDOS	DAÑOS	MATERIALES
1	0	4	25,000	
1	0	1	68,000	

CONDUCTOR	VEHÍCULO	CAMINO	GANADO	A. NATURAL
1	0	0	0	0
1	0	0	0	0



CLAVE	CLASIFICACIÓN DEL ACCIDENTE	CLAVE	CLASIFICACIÓN DEL ACCIDENTE
A	SALIDA DEL CAMINO	J	COLISIÓN CON BICICLETA
B	VOLCADURA	K	COLISIÓN SIN ESPECIFICAR
C	CHOQUE POR ALCANCE	L	COLISIÓN CONTRA VEHÍCULO
D	CHOQUE LATERAL	M	CHOQUE CONTRA SEMOVIENTE
E	CHOQUE CONTRA OBJETO FIJO	N	RELATIVO A LA CARGA
F	CHOQUE FRONTAL	O	OTROS
G	COLISIÓN CON MOTOCICLETA		- COLISIÓN CONTRA JINETE - CHOQUE CONTRA OTROS OBJETOS
H	ATROPELLAMIENTO		- CAIDA DE PASAJERO - DESPRENDIMIENTO DE EJE/NEUMÁTICO
			- INCENDIO - SIN DATO

ACCIDENTES EQUIVALENTES

♿	UN MUERTO = 6 ACCIDENTES
Δ	UN HERIDO = 2 ACCIDENTES

ACCIDENTES POR KILÓMETRO

2018

DURANGO

CARRETERA Y TRAMO: Guadalupe Aguilera - Tepehuanes INICIA EN KM: 0+000 FINALIZA EN KM: 256+500

ACCIDENTES	MUERTOS	HERIDOS	DAÑOS	MATERIALES
1	0	2	60,000	

CONDUCTOR	VEHÍCULO	CAMINO	GANADO	A. NATURAL
1	0	0	0	0

SALDOS

CAUSAS



CLAVE	CLASIFICACIÓN DEL ACCIDENTE
A	SALIDA DEL CAMINO
B	VOLCADURA
C	CHOQUE POR ALCANCE
D	CHOQUE LATERAL
E	CHOQUE CONTRA OBJETO FIJO
F	CHOQUE FRONTAL
G	COLISIÓN CON MOTOCICLETA
H	ATROPELLAMIENTO

CLAVE	CLASIFICACIÓN DEL ACCIDENTE
J	COLISIÓN CON BICICLETA
K	COLISIÓN SIN ESPECIFICAR
L	COLISIÓN CONTRA VEHÍCULO
M	CHOQUE CONTRA SEMOVIENTE
N	RELATIVO A LA CARGA
O	OTROS

- COLISIÓN CONTRA JINETE
- CAIDA DE PASAJERO
- INCENDIO
- CHOQUE CONTRA OTROS OBJETOS
- DESPRENDIMIENTO DE EJE/NEUMÁTICO
- SIN DATO

ACCIDENTES EQUIVALENTES

♿	UN MUERTO = 6 ACCIDENTES
Δ	UN HERIDO = 2 ACCIDENTES

ACCIDENTES POR KILÓMETRO

2018

DURANGO

CARRETERA Y TRAMO: Guadalupe Aguilera - Tepehuanes INICIA EN KM: 0+000 FINALIZA EN KM: 256+500

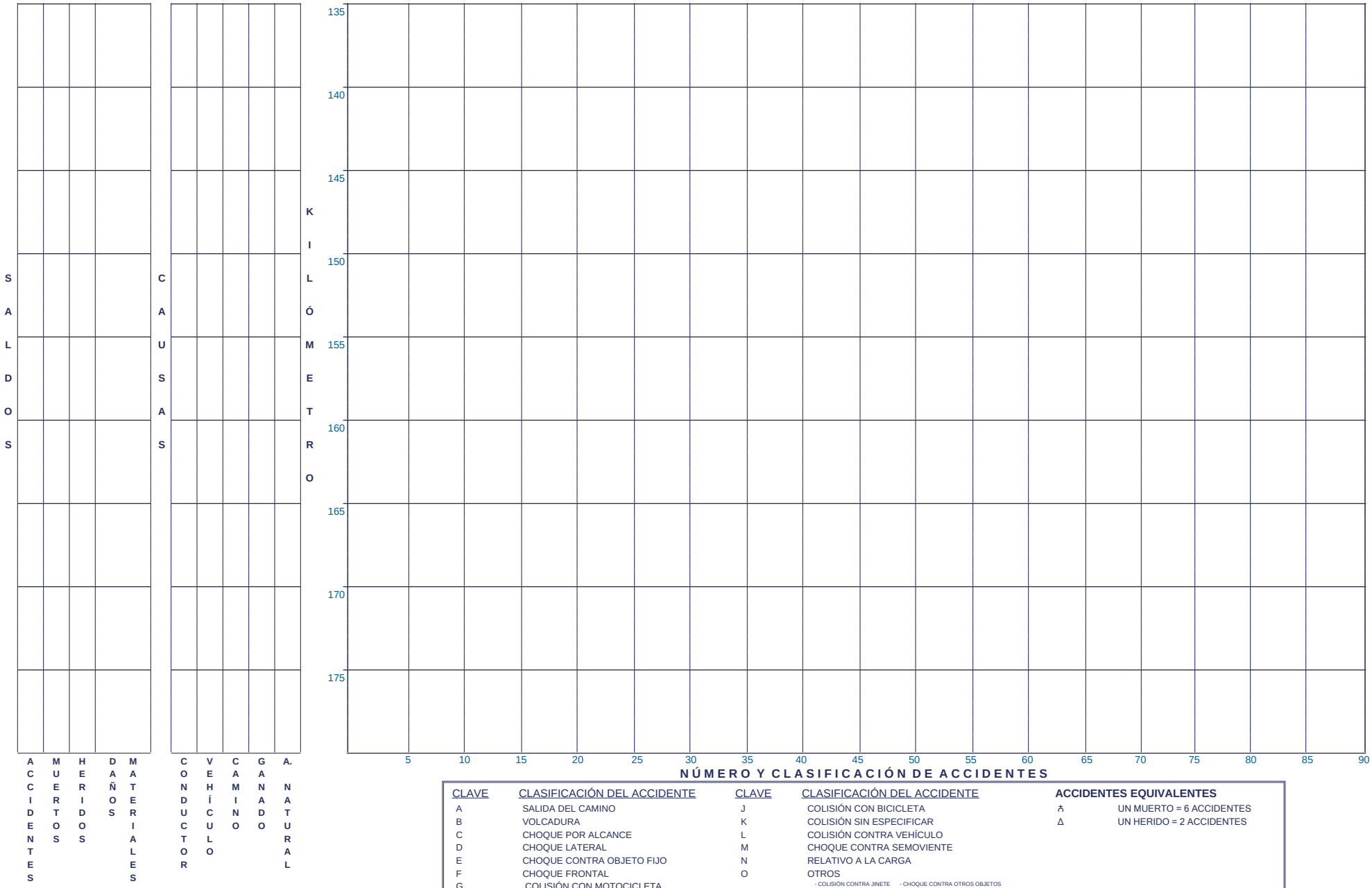

CLAVE	CLASIFICACIÓN DEL ACCIDENTE
A	SALIDA DEL CAMINO
B	VOLCADURA
C	CHOQUE POR ALCANCE
D	CHOQUE LATERAL
E	CHOQUE CONTRA OBJETO FIJO
F	CHOQUE FRONTAL
G	COLISIÓN CON MOTOCICLETA
H	ATROPELLAMIENTO

CLAVE	CLASIFICACIÓN DEL ACCIDENTE
J	COLISIÓN CON BICICLETA
K	COLISIÓN SIN ESPECIFICAR
L	COLISIÓN CONTRA VEHÍCULO
M	CHOQUE CONTRA SEMOVIENTE
N	RELATIVO A LA CARGA
O	OTROS

- COLISIÓN CONTRA JINETE
- CAIDA DE PASAJERO
- INCENDIO
- CHOQUE CONTRA OTROS OBJETOS
- DESPRENDIMIENTO DE EJE/NEUMÁTICO
- SIN DATO

ACCIDENTES EQUIVALENTES

♿	UN MUERTO = 6 ACCIDENTES
Δ	UN HERIDO = 2 ACCIDENTES

ACCIDENTES POR KILÓMETRO

2018

DURANGO

CARRETERA Y TRAMO: Guadalupe Aguilera - Tepehuanes INICIA EN KM: 0+000 FINALIZA EN KM: 256+500

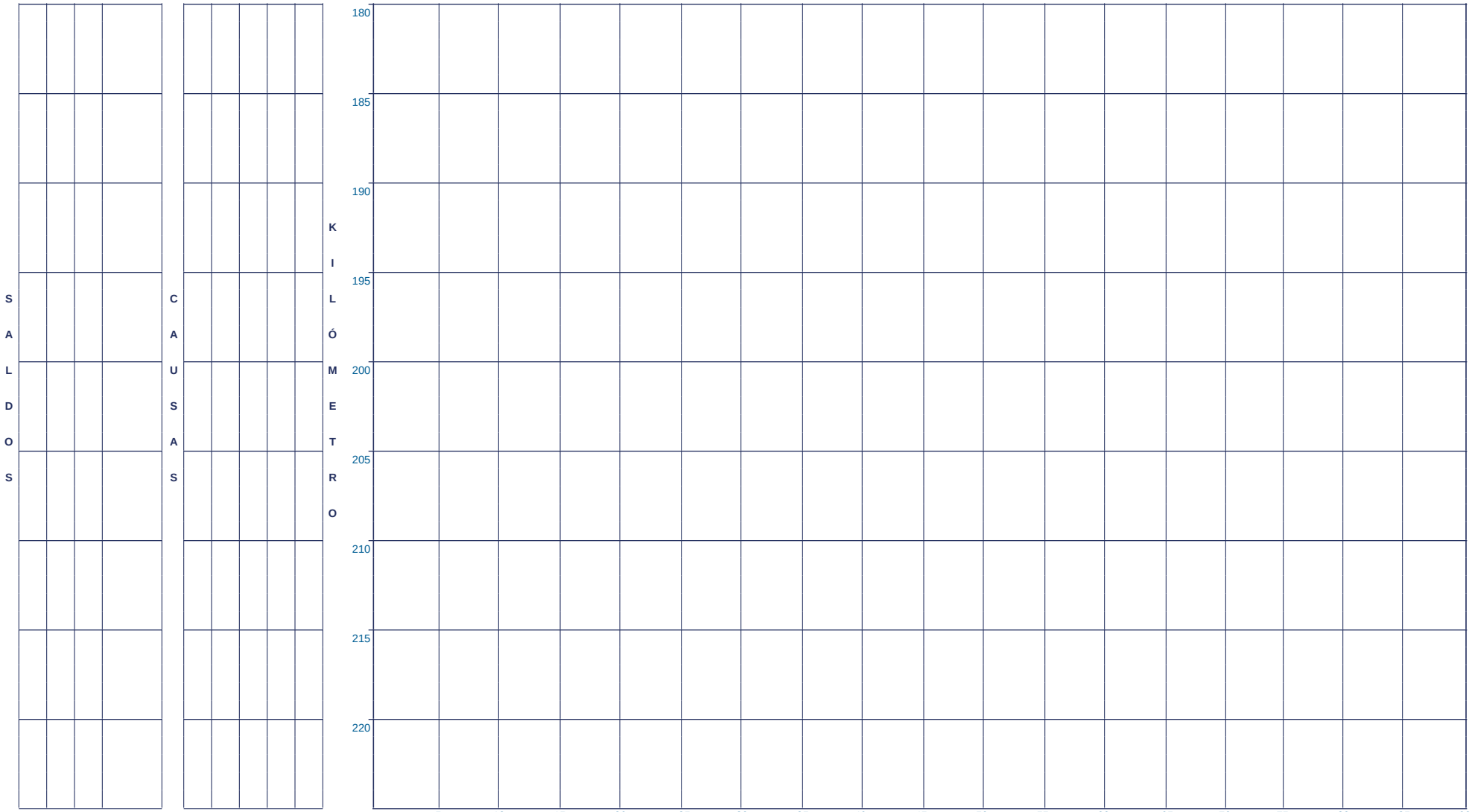

CLAVE	CLASIFICACIÓN DEL ACCIDENTE
A	SALIDA DEL CAMINO
B	VOLCADURA
C	CHOQUE POR ALCANCE
D	CHOQUE LATERAL
E	CHOQUE CONTRA OBJETO FIJO
F	CHOQUE FRONTAL
G	COLISIÓN CON MOTOCICLETA
H	ATROPELLAMIENTO

CLAVE	CLASIFICACIÓN DEL ACCIDENTE
J	COLISIÓN CON BICICLETA
K	COLISIÓN SIN ESPECIFICAR
L	COLISIÓN CONTRA VEHÍCULO
M	CHOQUE CONTRA SEMOVIENTE
N	RELATIVO A LA CARGA
O	OTROS

- COLISIÓN CONTRA JINETE
- CAIDA DE PASAJERO
- INCENDIO
- CHOQUE CONTRA OTROS OBJETOS
- DESPRENDIMIENTO DE EJE/NEUMÁTICO
- SIN DATO

ACCIDENTES EQUIVALENTES

♿	UN MUERTO = 6 ACCIDENTES
Δ	UN HERIDO = 2 ACCIDENTES

ACCIDENTES POR KILÓMETRO

2018

DURANGO

CARRETERA Y TRAMO: Guadalupe Aguilera - Tepehuanes INICIA EN KM: 0+000 FINALIZA EN KM: 256+500

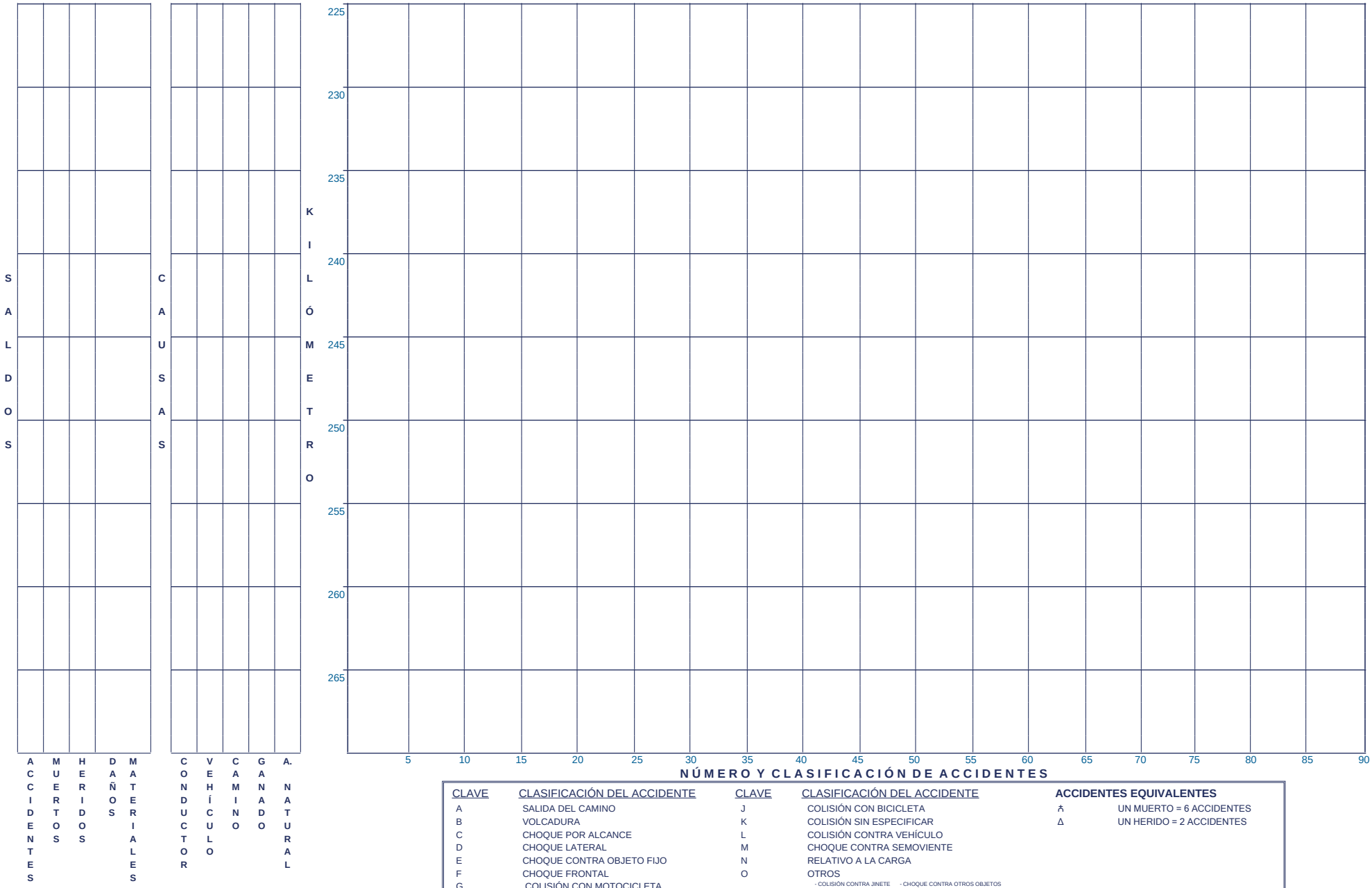

CLAVE	CLASIFICACIÓN DEL ACCIDENTE
A	SALIDA DEL CAMINO
B	VOLCADURA
C	CHOQUE POR ALCANCE
D	CHOQUE LATERAL
E	CHOQUE CONTRA OBJETO FIJO
F	CHOQUE FRONTAL
G	COLISIÓN CON MOTOCICLETA
H	ATROPELLAMIENTO

CLAVE	CLASIFICACIÓN DEL ACCIDENTE
J	COLISIÓN CON BICICLETA
K	COLISIÓN SIN ESPECIFICAR
L	COLISIÓN CONTRA VEHÍCULO
M	CHOQUE CONTRA SEMOVIENTE
N	RELATIVO A LA CARGA
O	OTROS

- COLISIÓN CONTRA JINETE
- CAIDA DE PASAJERO
- INCENDIO
- CHOQUE CONTRA OTROS OBJETOS
- DESPRENDIMIENTO DE EJE/NEUMÁTICO
- SIN DATO

ACCIDENTES EQUIVALENTES

♿	UN MUERTO = 6 ACCIDENTES
Δ	UN HERIDO = 2 ACCIDENTES

ACCIDENTES POR KILÓMETRO

2018

DURANGO

CARRETERA Y TRAMO: Hidalgo del Parral - Guadalupe y Calvo Lim. Edos. Chih./Dgo. - Lim. Edos. Dgo./Chih. INICIA EN KM: 35+000 FINALIZA EN KM: 50+000

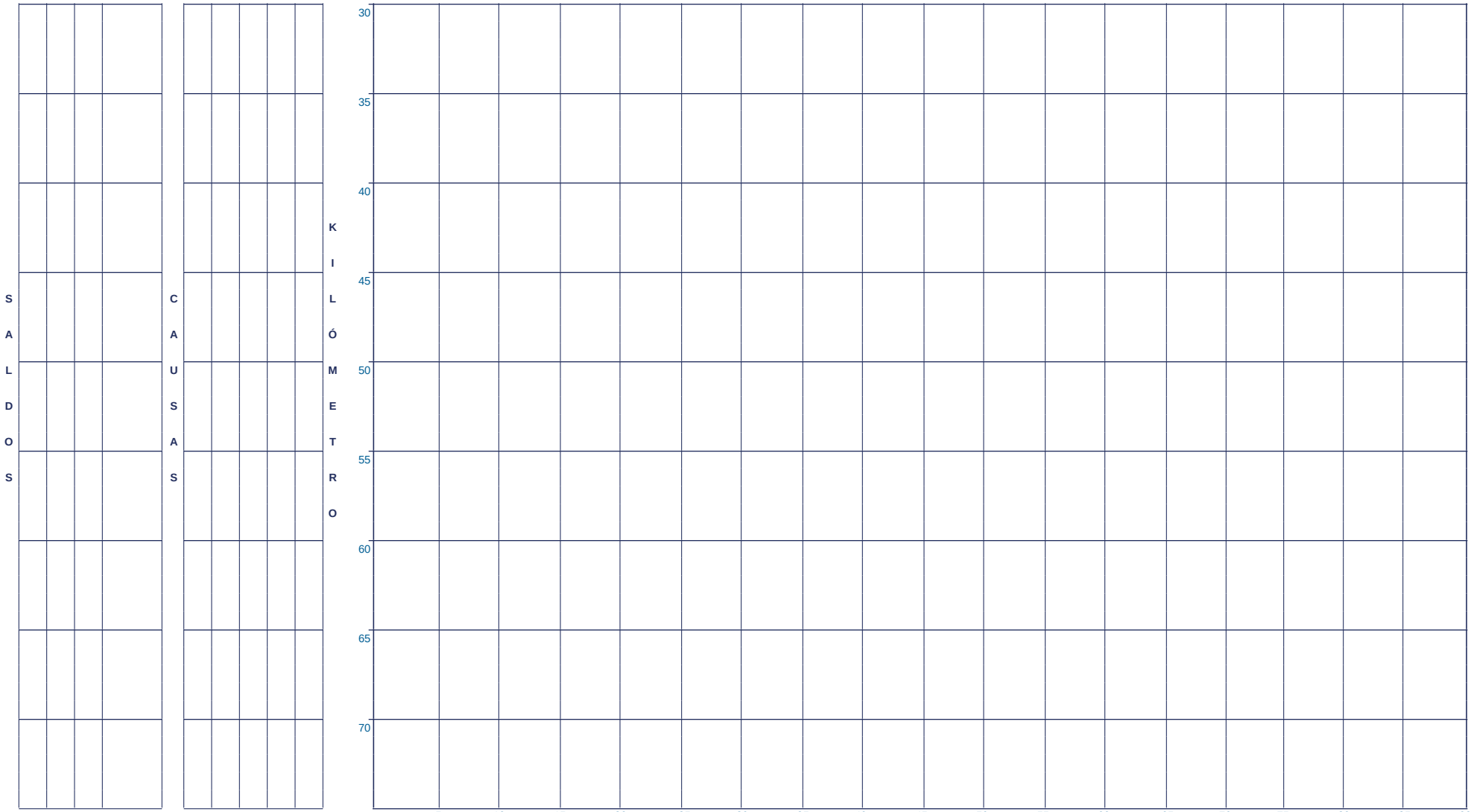

CLAVE	CLASIFICACIÓN DEL ACCIDENTE
A	SALIDA DEL CAMINO
B	VOLCADURA
C	CHOQUE POR ALCANCE
D	CHOQUE LATERAL
E	CHOQUE CONTRA OBJETO FIJO
F	CHOQUE FRONTAL
G	COLISIÓN CON MOTOCICLETA
H	ATROPELLAMIENTO

CLAVE	CLASIFICACIÓN DEL ACCIDENTE
J	COLISIÓN CON BICICLETA
K	COLISIÓN SIN ESPECIFICAR
L	COLISIÓN CONTRA VEHÍCULO
M	CHOQUE CONTRA SEMOVIENTE
N	RELATIVO A LA CARGA
O	OTROS

- COLISIÓN CONTRA JINETE
- CAIDA DE PASAJERO
- INCENDIO
- CHOQUE CONTRA OTROS OBJETOS
- DESPRENDIMIENTO DE EJE/NEUMÁTICO
- SIN DATO

ACCIDENTES EQUIVALENTES

♿	UN MUERTO = 6 ACCIDENTES
Δ	UN HERIDO = 2 ACCIDENTES

ACCIDENTES POR KILÓMETRO

2018

DURANGO

CARRETERA Y TRAMO: Libramiento Cuencamé INICIA EN KM: 0+000 FINALIZA EN KM: 8+600

ACCIDENTES	MUERTOS	HERIDOS	DAÑOS	MATERIALES
3	1	2	420,000	
1	0	0	50,000	
1	0	0	52,000	
1	0	2	80,000	

SALDOS	CONDUCTOR	VEHÍCULO	CAMINO	GANADO	A. NATURAL
	1	0	1	0	0
	0	1	0	0	0
	1	0	0	0	0
	0	0	1	0	0

CAUSAS

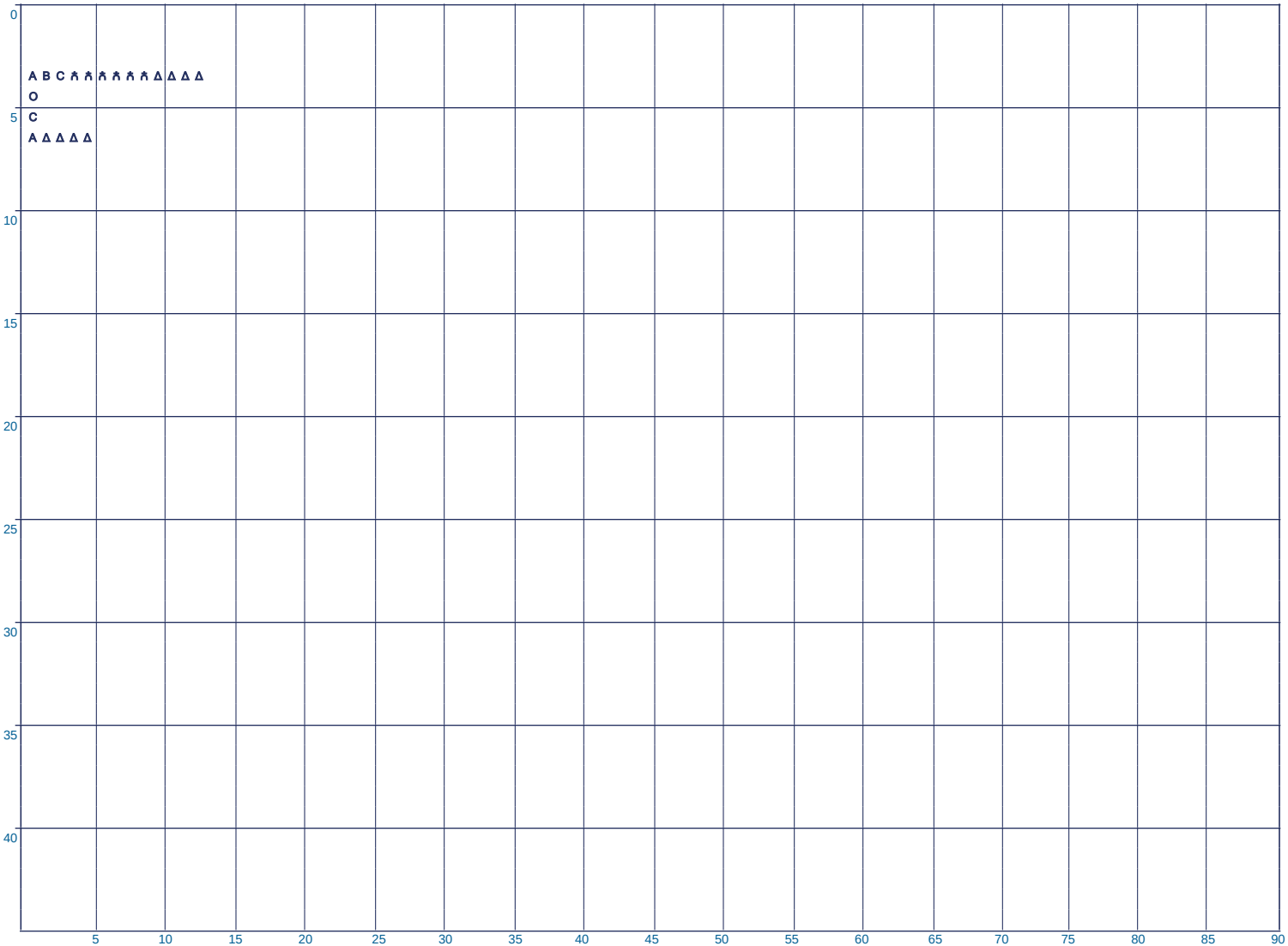

CLAVE	CLASIFICACIÓN DEL ACCIDENTE	CLAVE	CLASIFICACIÓN DEL ACCIDENTE
A	SALIDA DEL CAMINO	J	COLISIÓN CON BICICLETA
B	VOLCADURA	K	COLISIÓN SIN ESPECIFICAR
C	CHOQUE POR ALCANCE	L	COLISIÓN CONTRA VEHÍCULO
D	CHOQUE LATERAL	M	CHOQUE CONTRA SEMOVIENTE
E	CHOQUE CONTRA OBJETO FIJO	N	RELATIVO A LA CARGA
F	CHOQUE FRONTAL	O	OTROS
G	COLISIÓN CON MOTOCICLETA		- COLISIÓN CONTRA JINETE - CHOQUE CONTRA OTROS OBJETOS
H	ATROPELLAMIENTO		- CAIDA DE PASAJERO - DESPRENDIMIENTO DE EJE/NEUMÁTICO
			- INCENDIO - SIN DATO

ACCIDENTES EQUIVALENTES

🚶	UN MUERTO = 6 ACCIDENTES
Δ	UN HERIDO = 2 ACCIDENTES

ACCIDENTES POR KILÓMETRO

2018

DURANGO

CARRETERA Y TRAMO: Libramiento de Durango (Cuota) INICIA EN KM: 0+000 FINALIZA EN KM: 21+700

ACCIDENTES	MUERTOS	HERIDOS	DAÑOS	MATERIALES
1	1	0	95,000	
1	4	1	100,000	
1	1	0	80,000	
1	1	1	90,000	
1	0	2	40,000	
1	1	3	20,000	

CONDUCTOR	VEHÍCULO	CAMINO	GANADO	A. NATURAL
1	0	0	0	0
1	0	0	0	0
1	0	0	0	0
1	0	0	0	0
1	0	0	0	0
1	0	0	0	0

SALDOS CAUSAS

KILÓMETRO



NÚMERO Y CLASIFICACIÓN DE ACCIDENTES

CLAVE	CLASIFICACIÓN DEL ACCIDENTE
A	SALIDA DEL CAMINO
B	VOLCADURA
C	CHOQUE POR ALCANCE
D	CHOQUE LATERAL
E	CHOQUE CONTRA OBJETO FIJO
F	CHOQUE FRONTAL
G	COLISIÓN CON MOTOCICLETA
H	ATROPELLAMIENTO

CLAVE	CLASIFICACIÓN DEL ACCIDENTE
J	COLISIÓN CON BICICLETA
K	COLISIÓN SIN ESPECIFICAR
L	COLISIÓN CONTRA VEHÍCULO
M	CHOQUE CONTRA SEMOVIENTE
N	RELATIVO A LA CARGA
O	OTROS

- COLISIÓN CONTRA JINETE
- CAIDA DE PASAJERO
- INCENDIO
- CHOQUE CONTRA OTROS OBJETOS
- DESPRENDIMIENTO DE EJE/NEUMÁTICO
- SIN DATO

ACCIDENTES EQUIVALENTES

🚶	UN MUERTO = 6 ACCIDENTES
Δ	UN HERIDO = 2 ACCIDENTES

ACCIDENTES POR KILÓMETRO

2018

DURANGO

CARRETERA Y TRAMO: Libramiento Norte de Torreón (Cuota) (X. C. Gómez Palacio - Jiménez) - Lim. Edos. Dgo. /Coah. INICIA EN KM: 0+000 FINALIZA EN KM: 15+500

ACCIDENTES	MUERTOS	HERIDOS	DAÑOS	MATERIALES
1	0	0	70,000	
1	0	2	32,000	
1	0	2	25,000	
1	0	0	100,000	

SALDOS

CONDUCTOR	VEHÍCULO	CAMINO	GANADO	A. NATURAL
0	0	0	0	0
1	0	0	0	0
0	0	0	0	0
1	0	0	0	0

CAUSAS



CLAVE	CLASIFICACIÓN DEL ACCIDENTE
A	SALIDA DEL CAMINO
B	VOLCADURA
C	CHOQUE POR ALCANCE
D	CHOQUE LATERAL
E	CHOQUE CONTRA OBJETO FIJO
F	CHOQUE FRONTAL
G	COLISIÓN CON MOTOCICLETA
H	ATROPELLAMIENTO

CLAVE	CLASIFICACIÓN DEL ACCIDENTE
J	COLISIÓN CON BICICLETA
K	COLISIÓN SIN ESPECIFICAR
L	COLISIÓN CONTRA VEHÍCULO
M	CHOQUE CONTRA SEMOVIENTE
N	RELATIVO A LA CARGA
O	OTROS

- COLISIÓN CONTRA JINETE
- CAIDA DE PASAJERO
- INCENDIO
- CHOQUE CONTRA OTROS OBJETOS
- DESPRENDIMIENTO DE EJE/NEUMÁTICO
- SIN DATO

ACCIDENTES EQUIVALENTES

☠	UN MUERTO = 6 ACCIDENTES
Δ	UN HERIDO = 2 ACCIDENTES

ACCIDENTES POR KILÓMETRO

2018

DURANGO

CARRETERA Y TRAMO: Libramiento Oriente de Durango INICIA EN KM: 0+000 FINALIZA EN KM: 10+500

ACCIDENTES	MUERTOS	HERIDOS	DAÑOS	MATERIALES
1	0	1	20,000	

CONDUCTOR	VEHÍCULO	CAMINO	GANADO	A. NATURAL
1	0	0	0	0

SALDOS

CAUSAS

KILÓMETRO



CLAVE	CLASIFICACIÓN DEL ACCIDENTE
A	SALIDA DEL CAMINO
B	VOLCADURA
C	CHOQUE POR ALCANCE
D	CHOQUE LATERAL
E	CHOQUE CONTRA OBJETO FIJO
F	CHOQUE FRONTAL
G	COLISIÓN CON MOTOCICLETA
H	ATROPELLAMIENTO

CLAVE	CLASIFICACIÓN DEL ACCIDENTE
J	COLISIÓN CON BICICLETA
K	COLISIÓN SIN ESPECIFICAR
L	COLISIÓN CONTRA VEHÍCULO
M	CHOQUE CONTRA SEMOVIENTE
N	RELATIVO A LA CARGA
O	OTROS

- COLISIÓN CONTRA JINETE
- CAIDA DE PASAJERO
- INCENDIO
- CHOQUE CONTRA OTROS OBJETOS
- DESPRENDIMIENTO DE EJE/NEUMÁTICO
- SIN DATO

ACCIDENTES EQUIVALENTES

♿	UN MUERTO = 6 ACCIDENTES
Δ	UN HERIDO = 2 ACCIDENTES

ACCIDENTES POR KILÓMETRO

2018

DURANGO

CARRETERA Y TRAMO: Libramiento Sur de Durango INICIA EN KM: 0+000 FINALIZA EN KM: 27+700

ACCIDENTES	MUERTOS	HERIDOS	DAÑOS	MATERIALES
2	0	2	80,000	
1	0	2	61,000	
2	1	4	150,000	
1	0	1	70,000	

CONDUCTOR	VEHÍCULO	CAMINO	GANADO	A. NATURAL
2	0	1	0	0
1	0	0	0	0
2	0	0	0	0
1	0	0	0	0

SALDOS — CAUSAS



CLAVE	CLASIFICACIÓN DEL ACCIDENTE
A	SALIDA DEL CAMINO
B	VOLCADURA
C	CHOQUE POR ALCANCE
D	CHOQUE LATERAL
E	CHOQUE CONTRA OBJETO FIJO
F	CHOQUE FRONTAL
G	COLISIÓN CON MOTOCICLETA
H	ATROPELLAMIENTO

CLAVE	CLASIFICACIÓN DEL ACCIDENTE
J	COLISIÓN CON BICICLETA
K	COLISIÓN SIN ESPECIFICAR
L	COLISIÓN CONTRA VEHÍCULO
M	CHOQUE CONTRA SEMOVIENTE
N	RELATIVO A LA CARGA
O	OTROS

- COLISIÓN CONTRA JINETE
- CAIDA DE PASAJERO
- INCENDIO
- CHOQUE CONTRA OTROS OBJETOS
- DESPRENDIMIENTO DE EJE/NEUMÁTICO
- SIN DATO

ACCIDENTES EQUIVALENTES

🚶 UN MUERTO = 6 ACCIDENTES

Δ UN HERIDO = 2 ACCIDENTES

ACCIDENTES POR KILÓMETRO

2018

DURANGO

CARRETERA Y TRAMO: Pedriceña - Ent. Rodeo INICIA EN KM: 0+000 FINALIZA EN KM: 98+600

ACCIDENTES	MUERTOS	HERIDOS	DAÑOS	MATERIALES
1	1	2	30,000	

CONDUCTOR	VEHÍCULO	CAMINO	GANADO	A. NATURAL
1	0	0	0	0

SALDOS

CAUSAS

KILÓMETRO



CLAVE	CLASIFICACIÓN DEL ACCIDENTE
A	SALIDA DEL CAMINO
B	VOLCADURA
C	CHOQUE POR ALCANCE
D	CHOQUE LATERAL
E	CHOQUE CONTRA OBJETO FIJO
F	CHOQUE FRONTAL
G	COLISIÓN CON MOTOCICLETA
H	ATROPELLAMIENTO

CLAVE	CLASIFICACIÓN DEL ACCIDENTE
J	COLISIÓN CON BICICLETA
K	COLISIÓN SIN ESPECIFICAR
L	COLISIÓN CONTRA VEHÍCULO
M	CHOQUE CONTRA SEMOVIENTE
N	RELATIVO A LA CARGA
O	OTROS

- COLISIÓN CONTRA JINETE
- CAIDA DE PASAJERO
- INCENDIO
- CHOQUE CONTRA OTROS OBJETOS
- DESPRENDIMIENTO DE EJE/NEUMÁTICO
- SIN DATO

ACCIDENTES EQUIVALENTES

🚶	UN MUERTO = 6 ACCIDENTES
Δ	UN HERIDO = 2 ACCIDENTES

ACCIDENTES POR KILÓMETRO

2018

DURANGO

CARRETERA Y TRAMO: Pedriceña - Ent. Rodeo INICIA EN KM: 0+000 FINALIZA EN KM: 98+600

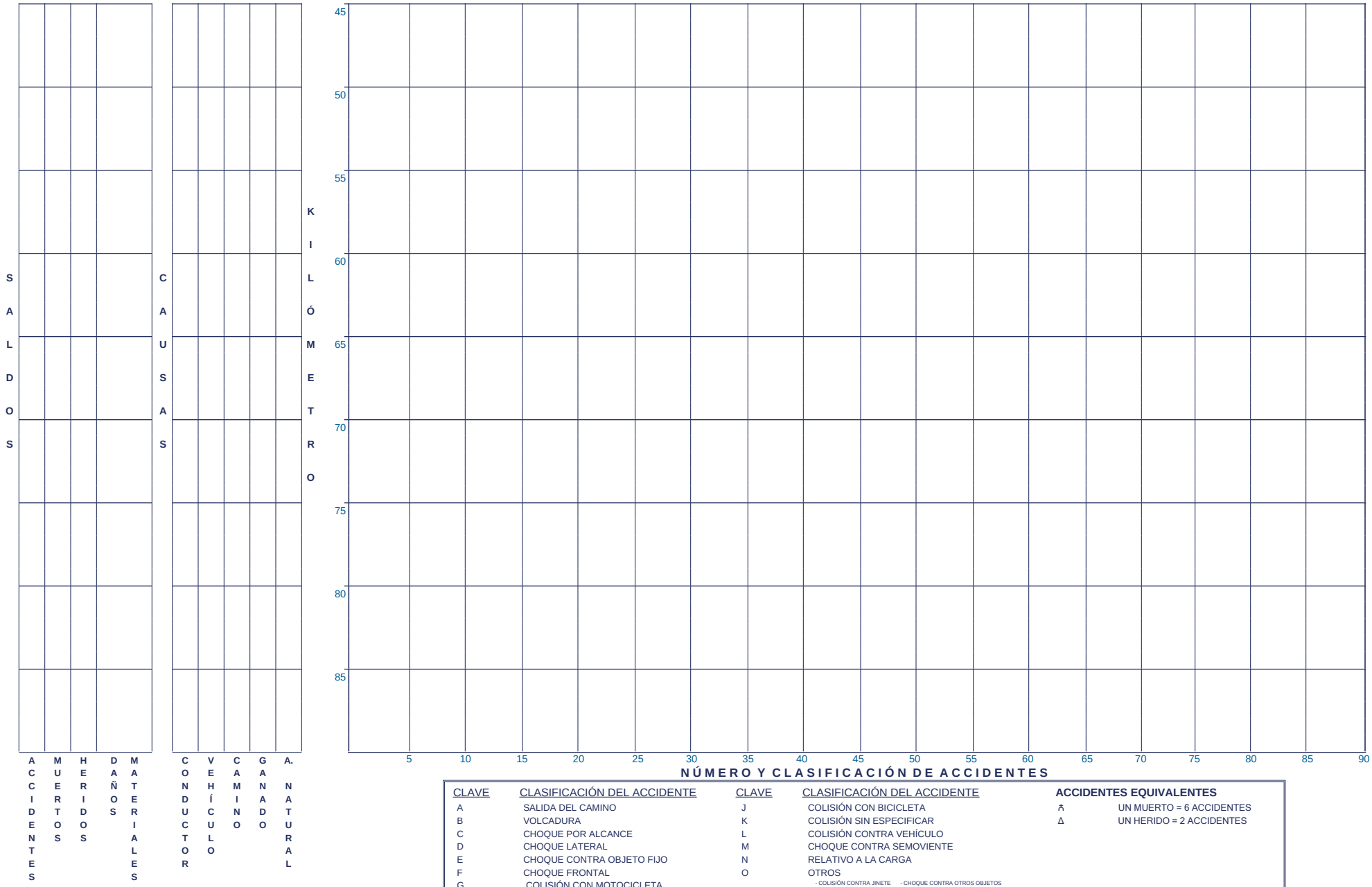

CLAVE	CLASIFICACIÓN DEL ACCIDENTE
A	SALIDA DEL CAMINO
B	VOLCADURA
C	CHOQUE POR ALCANCE
D	CHOQUE LATERAL
E	CHOQUE CONTRA OBJETO FIJO
F	CHOQUE FRONTAL
G	COLISIÓN CON MOTOCICLETA
H	ATROPELLAMIENTO

CLAVE	CLASIFICACIÓN DEL ACCIDENTE
J	COLISIÓN CON BICICLETA
K	COLISIÓN SIN ESPECIFICAR
L	COLISIÓN CONTRA VEHÍCULO
M	CHOQUE CONTRA SEMOVIENTE
N	RELATIVO A LA CARGA
O	OTROS

- COLISIÓN CONTRA JINETE
- CAIDA DE PASAJERO
- INCENDIO
- CHOQUE CONTRA OTROS OBJETOS
- DESPRENDIMIENTO DE EJE/NEUMÁTICO
- SIN DATO

ACCIDENTES EQUIVALENTES

♿	UN MUERTO = 6 ACCIDENTES
Δ	UN HERIDO = 2 ACCIDENTES

ACCIDENTES POR KILÓMETRO

2018

DURANGO

CARRETERA Y TRAMO: Pedriceña - Ent. Rodeo INICIA EN KM: 0+000 FINALIZA EN KM: 98+600

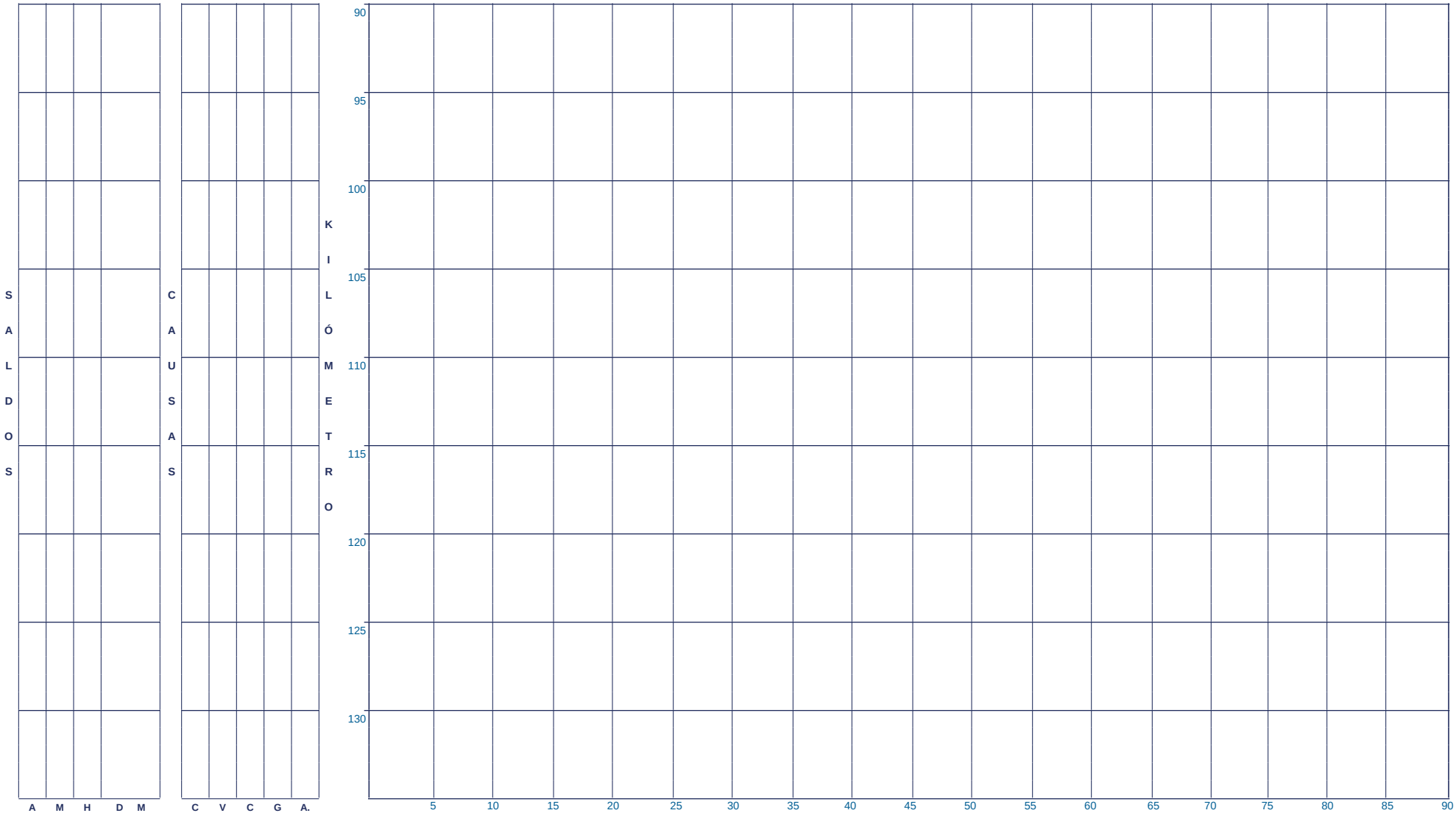

CLAVE	CLASIFICACIÓN DEL ACCIDENTE	CLAVE	CLASIFICACIÓN DEL ACCIDENTE
A	SALIDA DEL CAMINO	J	COLISIÓN CON BICICLETA
B	VOLCADURA	K	COLISIÓN SIN ESPECIFICAR
C	CHOQUE POR ALCANCE	L	COLISIÓN CONTRA VEHÍCULO
D	CHOQUE LATERAL	M	CHOQUE CONTRA SEMOVIENTE
E	CHOQUE CONTRA OBJETO FIJO	N	RELATIVO A LA CARGA
F	CHOQUE FRONTAL	O	OTROS
G	COLISIÓN CON MOTOCICLETA		- COLISIÓN CONTRA JINETE - CHOQUE CONTRA OTROS OBJETOS
H	ATROPELLAMIENTO		- CAIDA DE PASAJERO - DESPRENDIMIENTO DE EJE/NEUMÁTICO
			- INCENDIO - SIN DATO

ACCIDENTES EQUIVALENTES

♿	UN MUERTO = 6 ACCIDENTES
Δ	UN HERIDO = 2 ACCIDENTES

ACCIDENTES POR KILÓMETRO

2018

DURANGO

CARRETERA Y TRAMO: Ramal a Santa Clara INICIA EN KM: 0+000 FINALIZA EN KM: 14+000

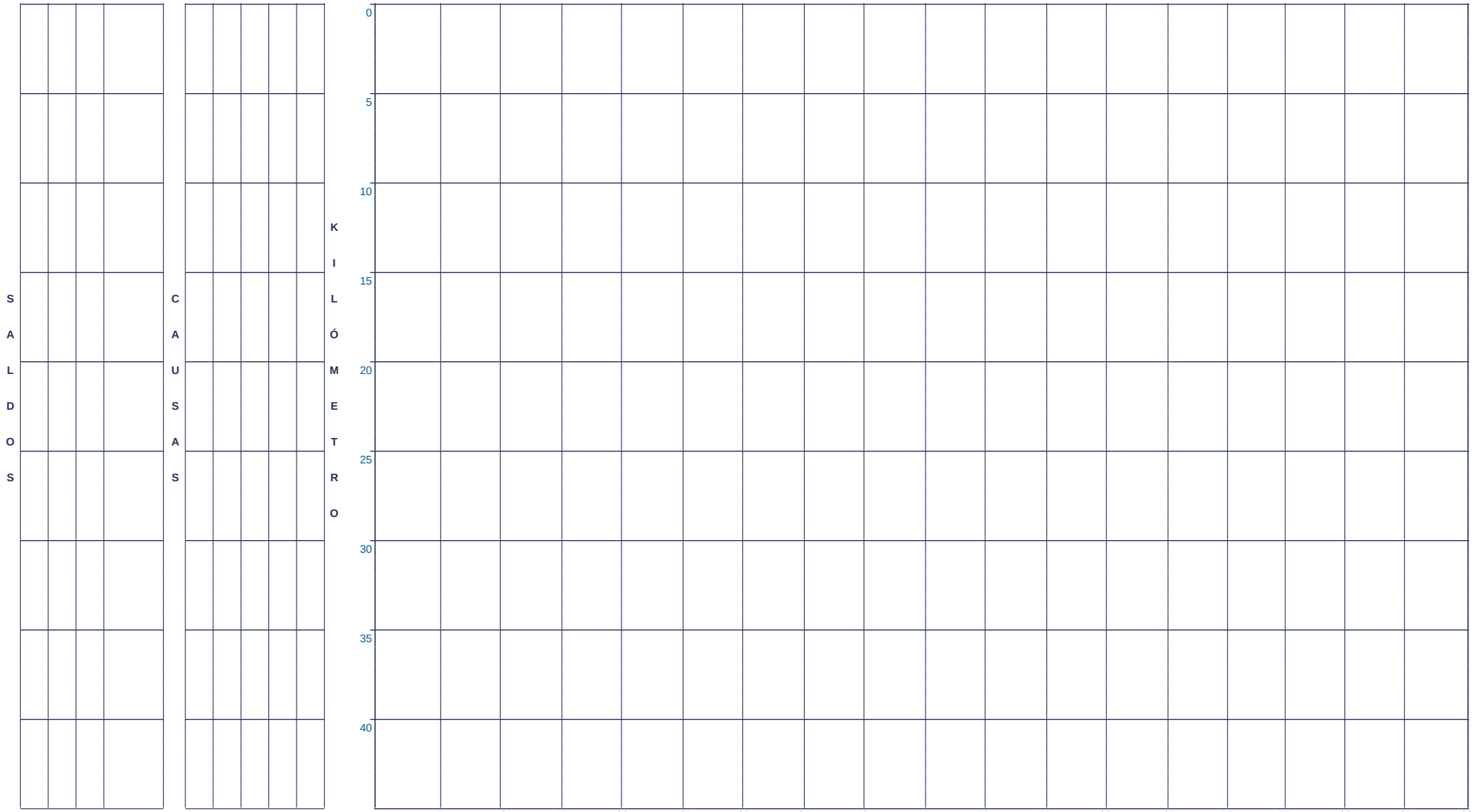

CLAVE	CLASIFICACIÓN DEL ACCIDENTE
A	SALIDA DEL CAMINO
B	VOLCADURA
C	CHOQUE POR ALCANCE
D	CHOQUE LATERAL
E	CHOQUE CONTRA OBJETO FIJO
F	CHOQUE FRONTAL
G	COLISIÓN CON MOTOCICLETA
H	ATROPELLAMIENTO

CLAVE	CLASIFICACIÓN DEL ACCIDENTE
J	COLISIÓN CON BICICLETA
K	COLISIÓN SIN ESPECIFICAR
L	COLISIÓN CONTRA VEHÍCULO
M	CHOQUE CONTRA SEMOVIENTE
N	RELATIVO A LA CARGA
O	OTROS

- COLISIÓN CONTRA JINETE
- CAIDA DE PASAJERO
- INCENDIO
- CHOQUE CONTRA OTROS OBJETOS
- DESPRENDIMIENTO DE EJE/NEUMÁTICO
- SIN DATO

ACCIDENTES EQUIVALENTES

♿	UN MUERTO = 6 ACCIDENTES
Δ	UN HERIDO = 2 ACCIDENTES

ACCIDENTES POR KILÓMETRO

2018

DURANGO

CARRETERA Y TRAMO: Ramal a Villa Juárez INICIA EN KM: 0+000 FINALIZA EN KM: 12+000

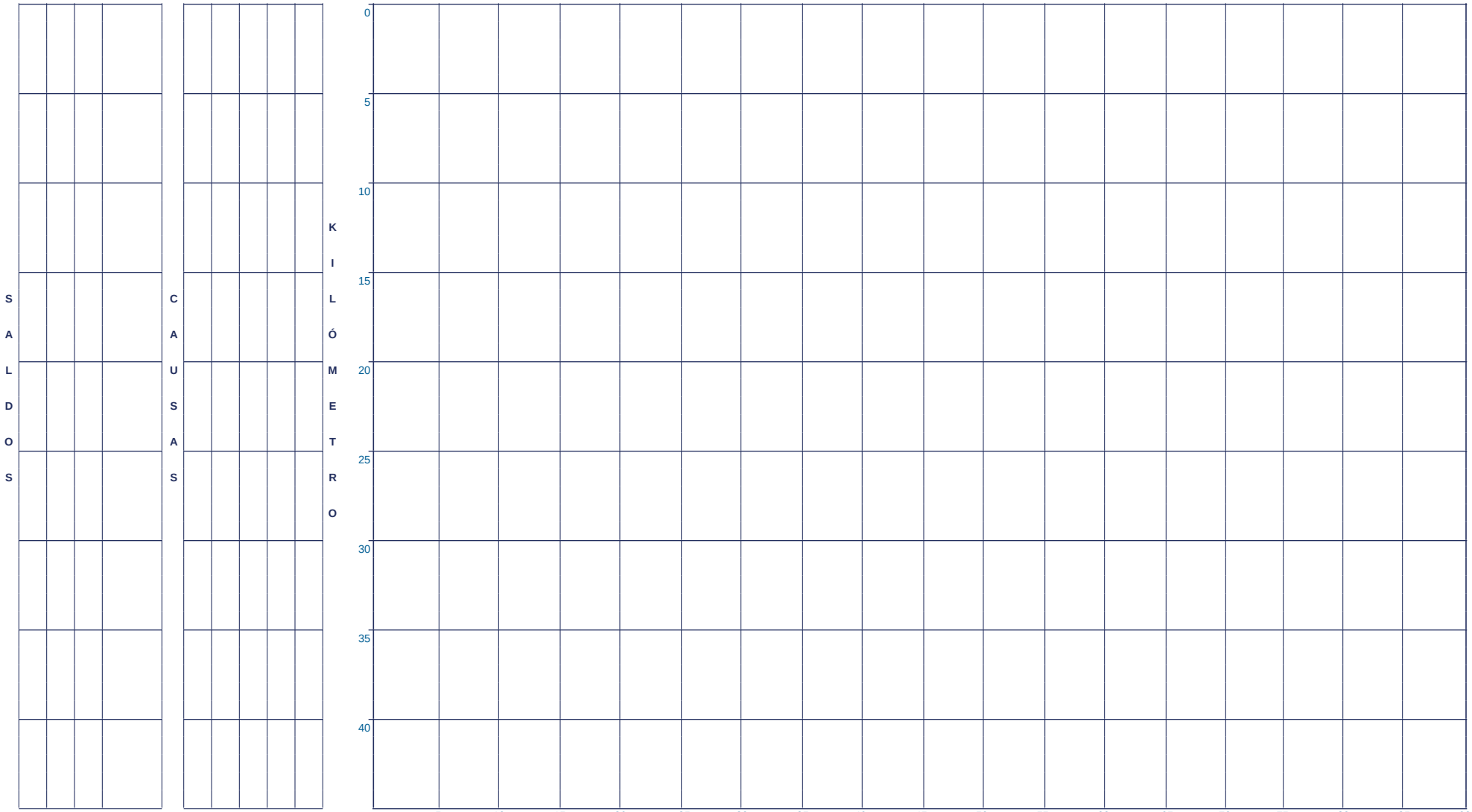

CLAVE	CLASIFICACIÓN DEL ACCIDENTE
A	SALIDA DEL CAMINO
B	VOLCADURA
C	CHOQUE POR ALCANCE
D	CHOQUE LATERAL
E	CHOQUE CONTRA OBJETO FIJO
F	CHOQUE FRONTAL
G	COLISIÓN CON MOTOCICLETA
H	ATROPELLAMIENTO

CLAVE	CLASIFICACIÓN DEL ACCIDENTE
J	COLISIÓN CON BICICLETA
K	COLISIÓN SIN ESPECIFICAR
L	COLISIÓN CONTRA VEHÍCULO
M	CHOQUE CONTRA SEMOVIENTE
N	RELATIVO A LA CARGA
O	OTROS

- COLISIÓN CONTRA JINETE
- CAIDA DE PASAJERO
- INCENDIO
- CHOQUE CONTRA OTROS OBJETOS
- DESPRENDIMIENTO DE EJE/NEUMÁTICO
- SIN DATO

ACCIDENTES EQUIVALENTES

♿	UN MUERTO = 6 ACCIDENTES
Δ	UN HERIDO = 2 ACCIDENTES

ACCIDENTES POR KILÓMETRO

2018

DURANGO

CARRETERA Y TRAMO: Yerbanís - Gómez Palacio (Cuota) INICIA EN KM: 115+250 FINALIZA EN KM: 232+200

SALDOS ACCIDENTES	MUERTOS	HERIDOS	DAÑOS	MATERIALES	CAUSAS CONDUCTOR	VEHÍCULO	CAMINO	GANADO	A. NATURAL
1	0	0	50,000		0	1	1	0	0
1	1	3	30,000		1	0	0	0	0
1	0	0	33,000		0	2	0	0	0
1	0	1	180,000		1	0	0	0	0
1	1	1	150,000		1	0	2	0	2
1	0	0	65,000		1	0	0	0	0



CLAVE	CLASIFICACIÓN DEL ACCIDENTE
A	SALIDA DEL CAMINO
B	VOLCADURA
C	CHOQUE POR ALCANCE
D	CHOQUE LATERAL
E	CHOQUE CONTRA OBJETO FIJO
F	CHOQUE FRONTAL
G	COLISIÓN CON MOTOCICLETA
H	ATROPELLAMIENTO

CLAVE	CLASIFICACIÓN DEL ACCIDENTE
J	COLISIÓN CON BICICLETA
K	COLISIÓN SIN ESPECIFICAR
L	COLISIÓN CONTRA VEHÍCULO
M	CHOQUE CONTRA SEMOVIENTE
N	RELATIVO A LA CARGA
O	OTROS

- COLISIÓN CONTRA JINETE
- CAIDA DE PASAJERO
- INCENDIO
- CHOQUE CONTRA OTROS OBJETOS
- DESPRENDIMIENTO DE EJE/NEUMÁTICO
- SIN DATO

ACCIDENTES EQUIVALENTES

🚶	UN MUERTO = 6 ACCIDENTES
Δ	UN HERIDO = 2 ACCIDENTES

ACCIDENTES POR KILÓMETRO

2018

DURANGO

CARRETERA Y TRAMO: Yerbanís - Gómez Palacio (Cuota) INICIA EN KM: 115+250 FINALIZA EN KM: 232+200

SALDOS				CAUSAS					KILÓMETRO	
ACCIDENTES	MUERTOS	HERIDOS	DAÑOS	MATERIALES	CONDUCTOR	VEHÍCULO	CAMINO	GANADO	A. NATURAL	
1	0	0	200,000		1	0	0	0	0	155 A
1	0	0	150,000		1	0	0	0	0	160 D
1	0	0	230,000		1	0	0	0	0	C
1	2	1	40,000		1	0	0	0	1	165 A 🚶🚶🚶🚶🚶🚶🚶🚶🚶🚶🚶🚶 Δ Δ
1	0	1	250,000		1	0	0	0	0	170 A Δ Δ
1	0	1	300,000		0	0	0	0	0	175 C Δ Δ
2	2	0	230,000		1	1	0	0	0	C E 🚶🚶🚶🚶🚶🚶🚶🚶🚶🚶🚶🚶
1	0	1	50,000		1	0	2	0	1	180 A Δ Δ
										185
1	0	2	200,000		1	0	0	0	0	190 A Δ Δ Δ Δ
1	0	0	100,000		1	0	0	0	0	195 A
1	0	0	30,000		0	1	0	0	0	B

5 10 15 20 25 30 35 40 45 50 55 60 65 70 75 80 85 90

NÚMERO Y CLASIFICACIÓN DE ACCIDENTES

CLAVE	CLASIFICACIÓN DEL ACCIDENTE	CLAVE	CLASIFICACIÓN DEL ACCIDENTE
A	SALIDA DEL CAMINO	J	COLISIÓN CON BICICLETA
B	VOLCADURA	K	COLISIÓN SIN ESPECIFICAR
C	CHOQUE POR ALCANCE	L	COLISIÓN CONTRA VEHÍCULO
D	CHOQUE LATERAL	M	CHOQUE CONTRA SEMOVIENTE
E	CHOQUE CONTRA OBJETO FIJO	N	RELATIVO A LA CARGA
F	CHOQUE FRONTAL	O	OTROS
G	COLISIÓN CON MOTOCICLETA		- COLISIÓN CONTRA JINETE - CHOQUE CONTRA OTROS OBJETOS - CAIDA DE PASAJERO - DESPRENDIMIENTO DE EJE/NEUMÁTICO - INCENDIO - SIN DATO
H	ATROPELLAMIENTO		

ACCIDENTES EQUIVALENTES

🚶	UN MUERTO = 6 ACCIDENTES
Δ	UN HERIDO = 2 ACCIDENTES

ACCIDENTES POR KILÓMETRO

2018

DURANGO

CARRETERA Y TRAMO: Yerbanís - Gómez Palacio (Cuota) INICIA EN KM: 115+250 FINALIZA EN KM: 232+200

SALDOS				CAUSAS					KILÓMETRO
ACCIDENTES	MUERTOS	HERIDOS	DAÑOS MATERIALES	CONDUCTOR	VEHÍCULO	CAMINO	GANADO	A. NATURAL	
1	0	3	60,000	1	0	0	0	0	200
1	1	4	20,000	0	1	0	0	0	205
									210
									215
									220
									225
									230
									235
									240

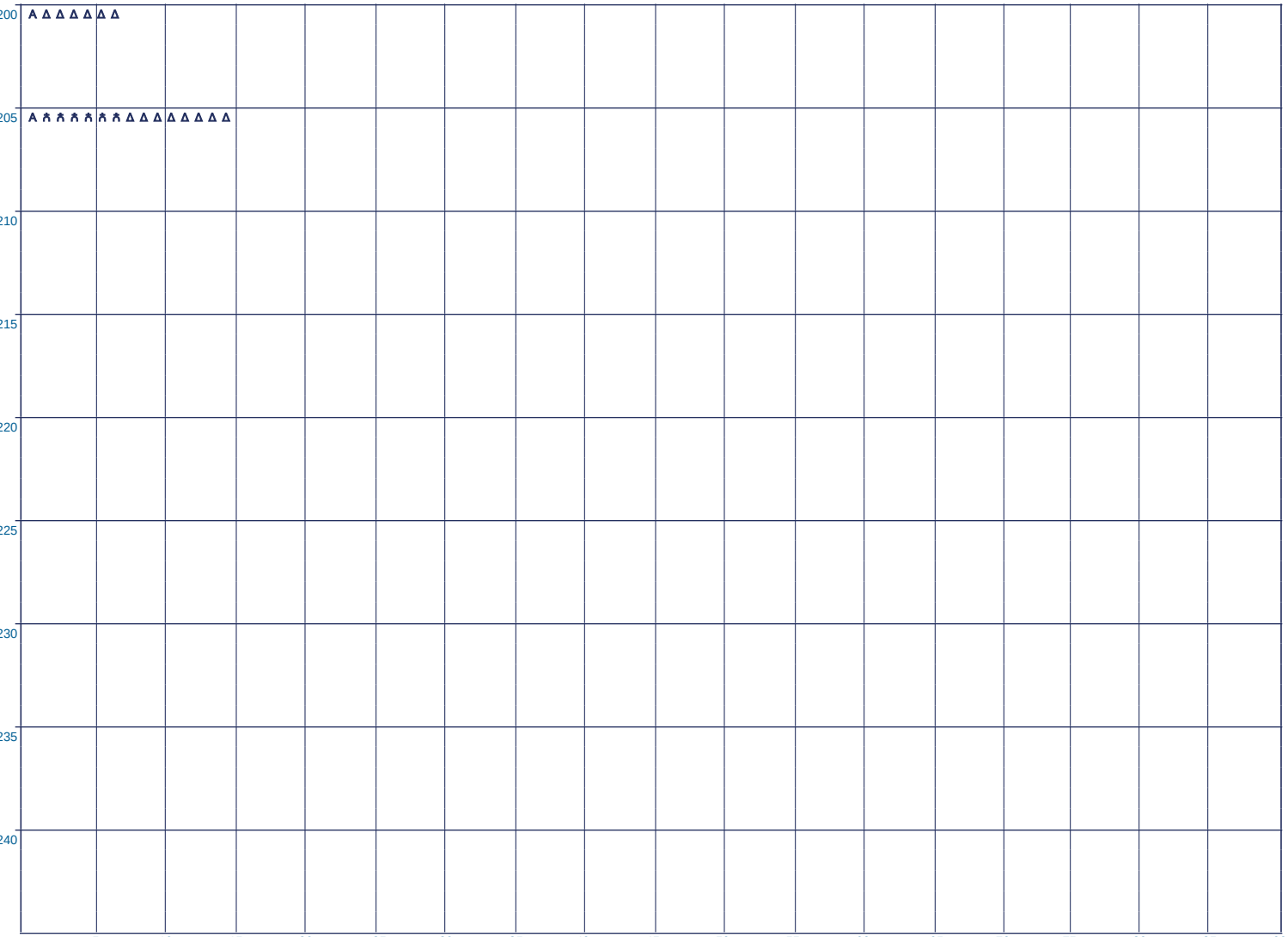

NÚMERO Y CLASIFICACIÓN DE ACCIDENTES

CLAVE	CLASIFICACIÓN DEL ACCIDENTE
A	SALIDA DEL CAMINO
B	VOLCADURA
C	CHOQUE POR ALCANCE
D	CHOQUE LATERAL
E	CHOQUE CONTRA OBJETO FIJO
F	CHOQUE FRONTAL
G	COLISIÓN CON MOTOCICLETA
H	ATROPELLAMIENTO

CLAVE	CLASIFICACIÓN DEL ACCIDENTE
J	COLISIÓN CON BICICLETA
K	COLISIÓN SIN ESPECIFICAR
L	COLISIÓN CONTRA VEHÍCULO
M	CHOQUE CONTRA SEMOVIENTE
N	RELATIVO A LA CARGA
O	OTROS

- COLISIÓN CONTRA JINETE
- CAIDA DE PASAJERO
- INCENDIO
- CHOQUE CONTRA OTROS OBJETOS
- DESPRENDIMIENTO DE EJE/NEUMÁTICO
- SIN DATO

ACCIDENTES EQUIVALENTES

🚶	UN MUERTO = 6 ACCIDENTES
Δ	UN HERIDO = 2 ACCIDENTES

ACCIDENTES POR KILÓMETRO

2018

DURANGO

CARRETERA Y TRAMO: Zacatecas - Durango Lim. Edos. Zac./Dgo. - Durango INICIA EN KM: 190+080 FINALIZA EN KM: 287+300

SALDOS					CAUSAS					KILÓMETRO
ACCIDENTES	MUERTOS	HERIDOS	DAÑOS	MATERIALES	CONDUCTOR	VEHÍCULO	CAMINO	GANADO	A. NATURAL	
1	1	0	80,000		2	0	0	0	0	205
1	0	1	40,000		1	0	0	0	0	210
1	0	0	30,000		1	0	0	0	0	
1	0	0	15,000		0	1	0	0	0	215
1	0	3	70,000		1	0	0	0	0	
1	0	0	55,000		0	1	0	0	0	225



NÚMERO Y CLASIFICACIÓN DE ACCIDENTES

CLAVE	CLASIFICACIÓN DEL ACCIDENTE	CLAVE	CLASIFICACIÓN DEL ACCIDENTE
A	SALIDA DEL CAMINO	J	COLISIÓN CON BICICLETA
B	VOLCADURA	K	COLISIÓN SIN ESPECIFICAR
C	CHOQUE POR ALCANCE	L	COLISIÓN CONTRA VEHÍCULO
D	CHOQUE LATERAL	M	CHOQUE CONTRA SEMOVIENTE
E	CHOQUE CONTRA OBJETO FIJO	N	RELATIVO A LA CARGA
F	CHOQUE FRONTAL	O	OTROS
G	COLISIÓN CON MOTOCICLETA		- COLISIÓN CONTRA JINETE - CHOQUE CONTRA OTROS OBJETOS - CAIDA DE PASAJERO - DESPRENDIMIENTO DE EJE/NEUMÁTICO - INCENDIO - SIN DATO
H	ATROPELLAMIENTO		

ACCIDENTES EQUIVALENTES

Ѧ	UN MUERTO = 6 ACCIDENTES
Δ	UN HERIDO = 2 ACCIDENTES

ACCIDENTES POR KILÓMETRO

2018

DURANGO

CARRETERA Y TRAMO: Zacatecas - Durango Lim. Edos. Zac./Dgo. - Durango INICIA EN KM: 190+080 FINALIZA EN KM: 287+300

ACCIDENTES	MUERTOS	HERIDOS	DAÑOS	MATERIALES	CONDUCTOR	VEHÍCULO	CAMINO	GANADO	A. NATURAL	CAUSAS	SALDOS
1	3	2	100,000		1	0	0	0	0		
1	0	4	110,000		1	0	0	0	0		
2	2	1	175,000		2	0	0	0	1		
1	0	4	50,000		1	0	0	0	0		
1	1	2	20,000		0	0	0	0	0		
1	0	2	100,000		1	0	0	0	0		
1	0	0	50,000		1	0	0	0	0		
1	1	6	30,000		1	0	0	0	0		
1	0	1	15,000		1	0	0	0	0		
1	1	0	60,000		1	0	0	0	0		
1	0	1	25,000		1	0	0	0	0		
1	1	0	50,000		1	0	0	0	0		

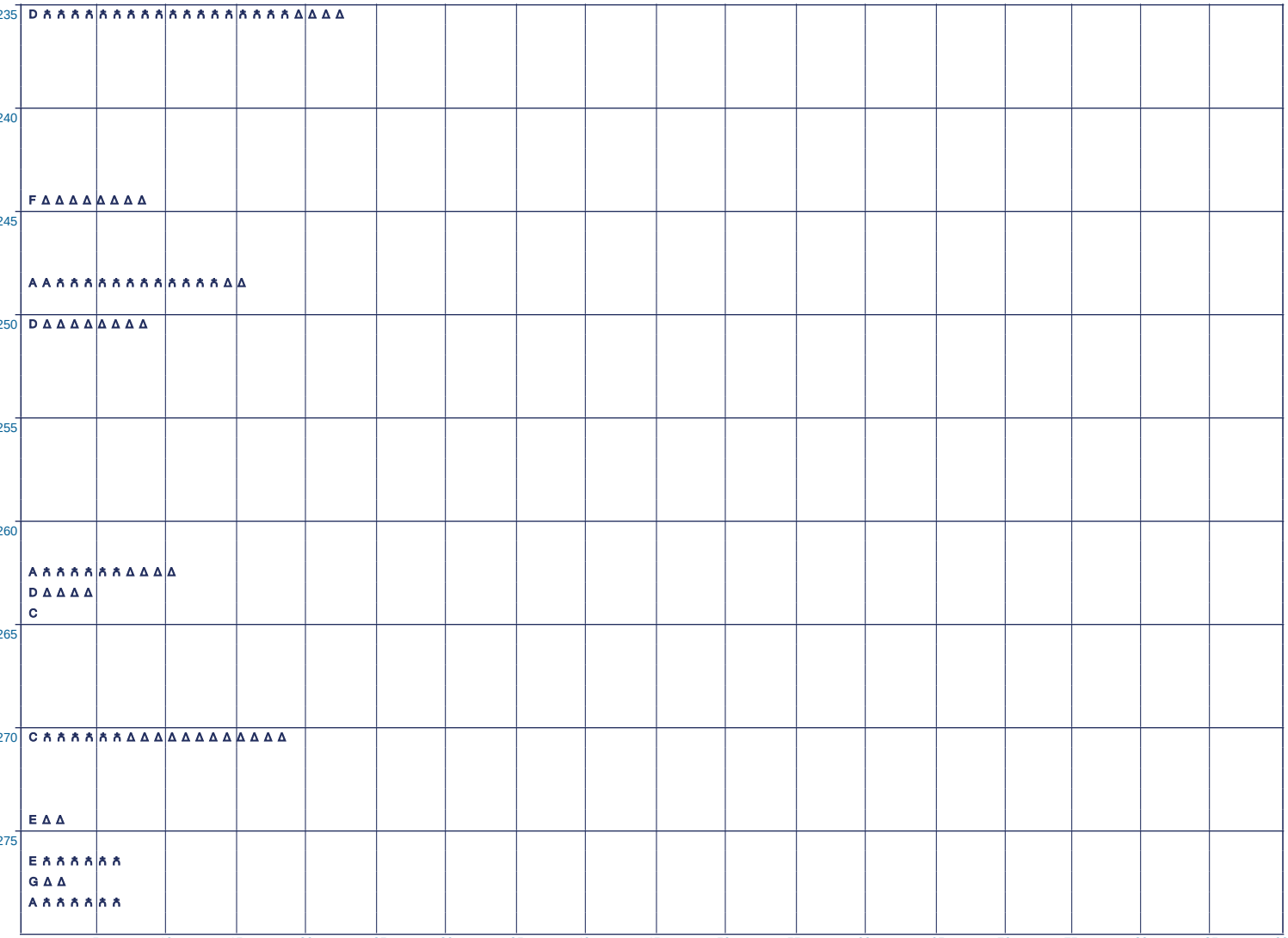

CLAVE	CLASIFICACIÓN DEL ACCIDENTE
A	SALIDA DEL CAMINO
B	VOLCADURA
C	CHOQUE POR ALCANCE
D	CHOQUE LATERAL
E	CHOQUE CONTRA OBJETO FIJO
F	CHOQUE FRONTAL
G	COLISIÓN CON MOTOCICLETA
H	ATROPELLAMIENTO

CLAVE	CLASIFICACIÓN DEL ACCIDENTE
J	COLISIÓN CON BICICLETA
K	COLISIÓN SIN ESPECIFICAR
L	COLISIÓN CONTRA VEHÍCULO
M	CHOQUE CONTRA SEMOVIENTE
N	RELATIVO A LA CARGA
O	OTROS

- COLISIÓN CONTRA JINETE
- CAIDA DE PASAJERO
- INCENDIO
- CHOQUE CONTRA OTROS OBJETOS
- DESPRENDIMIENTO DE EJE/NEUMÁTICO
- SIN DATO

ACCIDENTES EQUIVALENTES

♿	UN MUERTO = 6 ACCIDENTES
Δ	UN HERIDO = 2 ACCIDENTES

ACCIDENTES POR KILÓMETRO

2018

DURANGO

CARRETERA Y TRAMO: Zacatecas - Durango Lim. Edos. Zac./Dgo. - Durango INICIA EN KM: 190+080 FINALIZA EN KM: 287+300

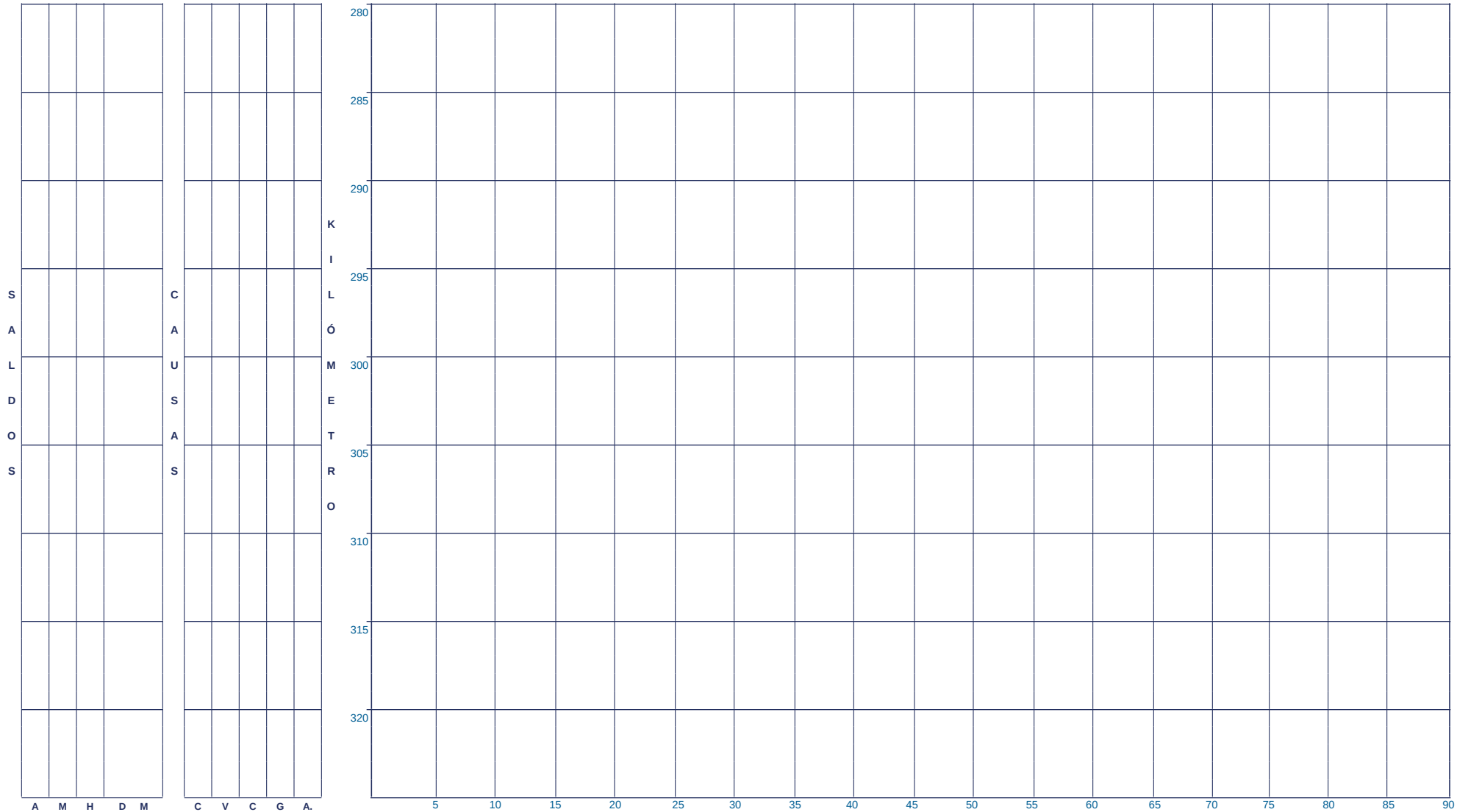

CLAVE	CLASIFICACIÓN DEL ACCIDENTE
A	SALIDA DEL CAMINO
B	VOLCADURA
C	CHOQUE POR ALCANCE
D	CHOQUE LATERAL
E	CHOQUE CONTRA OBJETO FIJO
F	CHOQUE FRONTAL
G	COLISIÓN CON MOTOCICLETA
H	ATROPELLAMIENTO

CLAVE	CLASIFICACIÓN DEL ACCIDENTE
J	COLISIÓN CON BICICLETA
K	COLISIÓN SIN ESPECIFICAR
L	COLISIÓN CONTRA VEHÍCULO
M	CHOQUE CONTRA SEMOVIENTE
N	RELATIVO A LA CARGA
O	OTROS

- COLISIÓN CONTRA JINETE
- CAIDA DE PASAJERO
- INCENDIO
- CHOQUE CONTRA OTROS OBJETOS
- DESPRENDIMIENTO DE EJE/NEUMÁTICO
- SIN DATO

ACCIDENTES EQUIVALENTES

♿	UN MUERTO = 6 ACCIDENTES
Δ	UN HERIDO = 2 ACCIDENTES

CAUSAS DEL ACCIDENTE POR FACTOR (en porcentaje)

2018

DURANGO

Carretera y tramo	Conductor	Vehículo	Camino	Irrupción de ganado	Agente Natural
Bermejillo - El Palmito					
Distribuidor Vial Presa Peña del Águila	100.00	0.00	0.00	0.00	0.00
Durango - Ent. La Zarca	66.67	0.00	33.33	0.00	0.00
Durango - Mazatlán (Cuota) Libramiento de Durango - Lim. Edos. Dgo./Sin.	38.89	38.89	16.67	0.00	5.56
Durango - Mezquital	71.43	0.00	0.00	0.00	28.57
Durango - Torreón Durango - Lim. Edos. Dgo./Coah.	73.68	15.79	2.63	2.63	5.26
Durango - Villa Unión Durango - Lim. Edos. Dgo./Sin.	87.50	12.50	0.00	0.00	0.00
Durango - Yerbanís (Cuota)	75.00	12.50	0.00	12.50	0.00
Ent. La Chicharrona - Cuencamé Lim. Edos. Zac./Dgo. - Cuencamé	61.54	23.08	0.00	15.38	0.00
Ent. La Zarca - Hidalgo del Parral Ent. La Zarca - Lim. Edos. Dgo./Chih.					
Ent. Los Herrera - Topia					
Gómez Palacio - Corralitos (Cuota) T. C. (Gómez Palacio - Jiménez (Libre)) - Lim. Edos. Dgo./Chih.	68.75	25.00	6.25	0.00	0.00
Gómez Palacio - Jiménez Gómez Palacio - Lim. Edos. Dgo./Chih.	86.67	13.33	0.00	0.00	0.00
Gómez Palacio - La Unión					
Gómez Palacio - Tlahualilo	71.43	0.00	14.29	0.00	14.29
Gregorio García - Francisco I. Madero T. C. (Gómez Palacio - Tlahualilo) - Lim. Edos. Dgo./Coah.	100.00	0.00	0.00	0.00	0.00
Guadalupe Aguilera - Tepehuanes	100.00	0.00	0.00	0.00	0.00
Hidalgo del Parral - Guadalupe y Calvo Lim. Edos. Chih./Dgo. - Lim. Edos. Dgo./Chih.					
Libramiento Cuencamé	40.00	20.00	40.00	0.00	0.00
Libramiento de Durango (Cuota)	100.00	0.00	0.00	0.00	0.00

CAUSAS DEL ACCIDENTE POR FACTOR (en porcentaje)

2018

DURANGO

Carretera y tramo	Conductor	Vehículo	Camino	Irrupción de ganado	Agente Natural
Libramiento Norte de Torreón (Cuota) (X. C. Gómez Palacio - Jiménez) - Lim. Edos. Dgo. /Coah.	100.00	0.00	0.00	0.00	0.00
Libramiento Oriente de Durango	100.00	0.00	0.00	0.00	0.00
Libramiento Sur de Durango	85.71	0.00	14.29	0.00	0.00
Pedriceña - Ent. Rodeo	100.00	0.00	0.00	0.00	0.00
Ramal a Santa Clara					
Ramal a Villa Juárez					
Yerbanís - Gómez Palacio (Cuota)	48.28	20.69	17.24	0.00	13.79
Zacatecas - Durango Lim. Edos. Zac./Dgo. - Durango	85.00	10.00	0.00	0.00	5.00

TOTAL DE CAUSAS DEL ACCIDENTE POR FACTOR (en porcentaje)

Durango	**69.67**	**15.64**	**7.58**	**1.90**	**5.21**

CIRCUNSTANCIAS QUE CONTRIBUYERON AL ACCIDENTE

2018

DURANGO

Carretera y tramo	Conductor									Vehículo							Camino						Agente Natural		
	Imprudencia o intención	Velocidad excesiva	Invadió carril contrario	Rebasó indebidamente	No cedió el paso	No guardó distancia	Viró indebidamente	Dormitando	Deslumbramiento	Neumáticos	Frenos	Malas condiciones mecánicas	Malas condiciones electromecánicas	Dirección	Luces	Motor	Irrupción de ganado	Desperfectos	Falta de señales	Objetos en el camino	Mojado	Resbaloso	Lluvia	Niebla	Otro
Bermejillo - El Palmito																									
Distribuidor Vial Presa Peña del Águila	1	0	0	0	0	0	0	0	0	0	0	0	0	0	0	0	0	0	0	0	0	0	0	0	0
Durango - Ent. La Zarca	1	1	1	1	0	0	0	0	0	0	0	0	0	0	0	0	0	1	1	0	0	0	0	0	0
Durango - Mazatlán (Cuota) Libramiento de Durango - Lim. Edos. Dgo./Sin.	2	1	1	0	0	0	0	3	0	1	4	2	0	0	0	0	0	0	0	0	1	2	1	0	0
Durango - Mezquital	2	1	1	0	1	0	0	0	0	0	0	0	0	0	0	0	0	0	0	0	0	0	0	0	2
Durango - Torreón Durango - Lim. Edos. Dgo./Coah.	4	2	12	1	2	0	5	1	1	3	1	0	1	0	1	0	1	0	0	0	1	0	1	0	1
Durango - Villa Unión Durango - Lim. Edos. Dgo./Sin.	2	3	1	0	0	1	0	0	0	1	0	0	0	0	0	0	0	0	0	0	0	0	0	0	0
Durango - Yerbanís (Cuota)	1	2	0	0	0	0	0	3	0	1	0	0	0	0	0	0	1	0	0	0	0	0	0	0	0
Ent. La Chicharrona - Cuencamé Lim. Edos. Zac./Dgo. - Cuencamé	0	0	3	0	1	1	3	0	0	1	0	1	0	1	0	0	2	0	0	0	0	0	0	0	0
Ent. La Zarca - Hidalgo del Parral Ent. La Zarca - Lim. Edos. Dgo./Chih.																									
Ent. Los Herrera - Topia																									

CIRCUNSTANCIAS QUE CONTRIBUYERON AL ACCIDENTE

2018

DURANGO

Carretera y tramo	Conductor									Vehículo							Camino						Agente Natural		
	Imprudencia o intención	Velocidad excesiva	Invadió carril contrario	Rebasó indebidamente	No cedió el paso	No guardó distancia	Viró indebidamente	Dormitando	Deslumbramiento	Neumáticos	Frenos	Malas condiciones mecánicas	Malas condiciones electromecánicas	Dirección	Luces	Motor	Irrupción de ganado	Desperfectos	Falta de señales	Objetos en el camino	Mojado	Resbaloso	Lluvia	Niebla	Otro
Gómez Palacio - Corralitos (Cuota) T. C. (Gómez Palacio - Jiménez (Libre)) - Lim. Edos. Dgo./Chih.	3	1	2	0	0	3	1	1	0	3	0	0	0	0	0	1	0	0	1	0	0	0	0	0	0
Gómez Palacio - Jiménez Gómez Palacio - Lim. Edos. Dgo./Chih.	5	0	3	0	1	1	2	1	0	2	0	0	0	0	0	0	0	0	0	0	0	0	0	0	0
Gómez Palacio - La Unión																									
Gómez Palacio - Tlahualilo	0	0	3	0	1	0	1	0	0	0	0	0	0	0	0	0	0	0	0	0	1	0	1	0	0
Gregorio García - Francisco I. Madero T. C. (Gómez Palacio - Tlahualilo) - Lim. Edos. Dgo./Coah.	0	0	0	0	0	1	0	0	0	0	0	0	0	0	0	0	0	0	0	0	0	0	0	0	0
Guadalupe Aguilera - Tepehuanes	0	1	2	0	0	0	0	0	0	0	0	0	0	0	0	0	0	0	0	0	0	0	0	0	0
Hidalgo del Parral - Guadalupe y Calvo Lim. Edos. Chih./Dgo. - Lim. Edos. Dgo./Chih.																									
Libramiento Cuencamé	0	0	0	0	0	2	0	0	0	0	0	0	1	0	0	0	0	1	0	1	0	0	0	0	0
Libramiento de Durango (Cuota)	1	0	4	0	0	0	0	0	0	0	0	0	0	0	0	0	0	0	0	0	0	0	0	0	0
Libramiento Norte de Torreón (Cuota) (X. C. Gómez Palacio - Jiménez) - Lim. Edos. Dgo. /Coah.	0	0	1	0	0	0	1	0	0	0	0	0	0	0	0	0	0	0	0	0	0	0	0	0	0
Libramiento Oriente de Durango	0	0	0	0	1	0	0	0	0	0	0	0	0	0	0	0	0	0	0	0	0	0	0	0	0

CIRCUNSTANCIAS QUE CONTRIBUYERON AL ACCIDENTE

2018

DURANGO

Carretera y tramo	Conductor									Vehículo							Camino						Agente Natural		
	Imprudencia o intención	Velocidad excesiva	Invadió carril contrario	Rebasó indebidamente	No cedió el paso	No guardó distancia	Viró indebidamente	Dormitando	Deslumbramiento	Neumáticos	Frenos	Malas condiciones mecánicas	Malas condiciones electromecánicas	Dirección	Luces	Motor	Irrupción de ganado	Desperfectos	Falta de señales	Objetos en el camino	Mojado	Resbaloso	Lluvia	Niebla	Otro
Libramiento Sur de Durango	1	1	1	0	1	1	1	0	0	0	0	0	0	0	0	0	0	1	0	0	0	0	0	0	0
Pedriceña - Ent. Rodeo	0	0	0	0	0	0	1	0	0	0	0	0	0	0	0	0	0	0	0	0	0	0	0	0	0
Ramal a Santa Clara																									
Ramal a Villa Juárez																									
Yerbanís - Gómez Palacio (Cuota)	6	1	3	0	1	1	0	2	0	3	0	3	0	0	0	0	0	0	0	0	3	2	3	1	0
Zacatecas - Durango Lim. Edos. Zac./Dgo. - Durango	2	2	3	0	1	3	2	4	0	1	1	0	0	0	0	0	0	0	0	0	0	0	1	0	0

CIRCUNSTANCIAS QUE CONTRIBUYERON AL ACCIDENTE

Durango	**31**	**16**	**41**	**2**	**10**	**14**	**17**	**15**	**1**	**16**	**6**	**6**	**2**	**1**	**1**	**1**	**4**	**3**	**2**	**1**	**6**	**4**	**7**	**1**	**3**

DATOS DEL LUGAR DEL ACCIDENTE Y CONTROL DEL TRÁNSITO

2018

DURANGO

Carretera y tramo	Alineamiento vertical		Alineamiento horizontal							Control de tránsito existente										
	Pendiente	A nivel	Tangente	Curva abierta	Curva cerrada	Entronque	Puente	Intersección	Acceso privado	Señal informativa	Señal preventiva	Señal restrictiva	Semáforo	Banda metálica	Rayas laterales	Raya central	Abanderamiento	Bandereros	Otro control	Sin control
Bermejillo - El Palmito																				
Distribuidor Vial Presa Peña del Águila	0	1	1	0	0	0	0	0	0	1	1	1	0	0	1	1	0	0	0	0
Durango - Ent. La Zarca	1	3	3	1	0	0	0	0	0	3	3	3	0	0	3	4	0	0	0	0
Durango - Mazatlán (Cuota) Libramiento de Durango - Lim. Edos. Dgo./Sin.	11	3	11	3	0	0	0	0	0	14	14	13	0	1	13	14	0	0	1	0
Durango - Mezquital	0	5	5	0	0	0	0	0	0	5	5	5	0	0	5	5	0	0	0	0
Durango - Torreón Durango - Lim. Edos. Dgo./Coah.	2	34	29	2	4	0	0	1	0	34	35	35	0	1	34	34	0	0	0	0
Durango - Villa Unión Durango - Lim. Edos. Dgo./Sin.	6	2	2	2	4	0	0	0	0	8	8	8	0	0	8	8	0	0	0	0
Durango - Yerbanís (Cuota)	0	9	9	0	0	0	0	0	0	9	9	9	0	1	9	9	0	0	0	0
Ent. La Chicharrona - Cuencamé Lim. Edos. Zac./Dgo. - Cuencamé	0	14	13	0	0	0	0	0	1	14	14	13	1	0	14	13	0	0	0	0
Ent. La Zarca - Hidalgo del Parral Ent. La Zarca - Lim. Edos. Dgo./Chih.																				
Ent. Los Herrera - Topia																				
Gómez Palacio - Corralitos (Cuota) T. C. (Gómez Palacio - Jiménez (Libre)) - Lim. Edos. Dgo./Chih.	0	18	18	0	0	0	0	0	0	18	18	18	0	0	16	16	0	0	0	0

DATOS DEL LUGAR DEL ACCIDENTE Y CONTROL DEL TRÁNSITO

2018

DURANGO

Carretera y tramo	Alineamiento vertical		Alineamiento horizontal							Control de tránsito existente										
	Pendiente	A nivel	Tangente	Curva abierta	Curva cerrada	Entronque	Puente	Intersección	Acceso privado	Señal informativa	Señal preventiva	Señal restrictiva	Semáforo	Banda metálica	Rayas laterales	Raya central	Abanderamiento	Bandereros	Otro control	Sin control
Gómez Palacio - Jiménez Gómez Palacio - Lim. Edos. Dgo./Chih.	1	12	12	0	0	0	0	0	3	10	12	13	0	1	14	14	0	0	0	0
Gómez Palacio - La Unión																				
Gómez Palacio - Tlahualilo	0	5	5	0	0	0	0	0	0	5	4	5	0	0	5	5	0	0	0	0
Gregorio García - Francisco I. Madero T. C. (Gómez Palacio - Tlahualilo) - Lim. Edos. Dgo./Coah.	0	1	1	0	0	0	0	0	0	1	1	1	0	0	1	1	0	0	0	0
Guadalupe Aguilera - Tepehuanes	0	3	3	0	0	0	0	0	0	3	3	3	0	0	3	3	0	0	0	0
Hidalgo del Parral - Guadalupe y Calvo Lim. Edos. Chih./Dgo. - Lim. Edos. Dgo./Chih.																				
Libramiento Cuencamé	0	6	5	1	0	0	0	0	0	5	5	5	0	0	4	5	0	0	0	1
Libramiento de Durango (Cuota)	3	3	6	0	0	0	0	0	0	6	6	6	0	2	6	6	0	0	1	0
Libramiento Norte de Torreón (Cuota) (X. C. Gómez Palacio - Jiménez) - Lim. Edos. Dgo. /Coah.	0	4	3	0	0	0	1	0	0	4	4	4	0	0	3	3	1	0	0	0
Libramiento Oriente de Durango	0	1	0	0	0	1	0	0	0	1	1	1	0	0	1	1	0	0	0	0
Libramiento Sur de Durango	1	5	4	1	1	0	0	0	0	6	6	6	0	1	6	6	0	0	0	0
Pedriceña - Ent. Rodeo	0	1	1	0	0	0	0	0	0	1	1	1	0	0	1	1	0	0	0	0

DATOS DEL LUGAR DEL ACCIDENTE Y CONTROL DEL TRÁNSITO

2018

DURANGO

Carretera y tramo	Alineamiento vertical		Alineamiento horizontal							Control de tránsito existente										
	Pendiente	A nivel	Tangente	Curva abierta	Curva cerrada	Entronque	Puente	Intersección	Acceso privado	Señal informativa	Señal preventiva	Señal restrictiva	Semáforo	Banda metálica	Rayas laterales	Raya central	Abanderamiento	Bandereros	Otro control	Sin control
Ramal a Santa Clara																				
Ramal a Villa Juárez																				
Yerbanís - Gómez Palacio (Cuota)	8	12	19	0	0	0	0	0	0	17	18	19	1	2	18	18	1	1	0	0
Zacatecas - Durango Lim. Edos. Zac./Dgo. - Durango	3	16	17	2	0	0	0	0	0	19	19	18	0	2	19	19	0	0	0	0

DATOS DEL LUGAR DEL ACCIDENTE Y CONTROL DEL TRÁNSITO

Durango	**36**	**158**	**167**	**12**	**9**	**1**	**1**	**1**	**4**	**184**	**187**	**187**	**2**	**11**	**184**	**186**	**2**	**1**	**2**	**1**

ACCIDENTES POR TIPO DE VEHÍCULO

2018

DURANGO

Carretera y tramo	Accidentes	Accidentes por tipo de vehículo											
		A	B	C	M	A-A	A-C	A-M	A-O	B-C	C-C	C-M	C-O
Bermejillo - El Palmito													
Distribuidor Vial Presa Peña del Águila	1	1	0	0	0	0	0	0	0	0	0	0	0
Durango - Ent. La Zarca	4	1	0	0	0	0	1	0	0	0	2	0	0
Durango - Mazatlán (Cuota) Libramiento de Durango - Lim. Edos. Dgo./Sin.	14	2	0	10	0	0	2	0	0	0	0	0	0
Durango - Mezquital	5	0	0	2	0	0	1	1	0	0	1	0	0
Durango - Torreón Durango - Lim. Edos. Dgo./Coah.	36	4	0	12	1	5	6	0	0	1	7	0	0
Durango - Villa Unión Durango - Lim. Edos. Dgo./Sin.	8	1	0	3	2	0	0	0	0	1	1	0	0
Durango - Yerbanís (Cuota)	9	5	0	4	0	0	0	0	0	0	0	0	0
Ent. La Chicharrona - Cuencamé Lim. Edos. Zac./Dgo. - Cuencamé	14	1	0	9	0	0	1	0	1	0	2	0	0
Ent. La Zarca - Hidalgo del Parral Ent. La Zarca - Lim. Edos. Dgo./Chih.													
Ent. Los Herrera - Topia													
Gómez Palacio - Corralitos (Cuota) T. C. (Gómez Palacio - Jiménez (Libre)) - Lim. Edos. Dgo./Chih.	18	8	0	5	0	1	1	0	0	0	2	0	1
Gómez Palacio - Jiménez Gómez Palacio - Lim. Edos. Dgo./Chih.	15	5	1	0	1	1	0	0	0	0	4	2	1

ACCIDENTES POR TIPO DE VEHÍCULO

2018

DURANGO

Carretera y tramo	Accidentes	Accidentes por tipo de vehículo											
		A	B	C	M	A-A	A-C	A-M	A-O	B-C	C-C	C-M	C-O
Gómez Palacio - La Unión													
Gómez Palacio - Tlahualilo	5	0	0	1	0	2	1	0	0	0	0	0	1
Gregorio García - Francisco I. Madero T. C. (Gómez Palacio - Tlahualilo) - Lim. Edos. Dgo./Coah.	1	0	0	0	0	0	0	0	0	1	0	0	0
Guadalupe Aguilera - Tepehuanes	3	0	0	1	0	1	1	0	0	0	0	0	0
Hidalgo del Parral - Guadalupe y Calvo Lim. Edos. Chih./Dgo. - Lim. Edos. Dgo./Chih.													
Libramiento Cuencamé	6	1	0	3	0	0	0	0	0	0	2	0	0
Libramiento de Durango (Cuota)	6	0	0	2	0	0	4	0	0	0	0	0	0
Libramiento Norte de Torreón (Cuota) (X. C. Gómez Palacio - Jiménez) - Lim. Edos. Dgo. /Coah.	4	1	0	1	0	0	0	0	0	0	1	1	0
Libramiento Oriente de Durango	1	0	0	0	0	0	0	1	0	0	0	0	0
Libramiento Sur de Durango	6	2	0	1	0	0	2	0	0	0	1	0	0
Pedriceña - Ent. Rodeo	1	1	0	0	0	0	0	0	0	0	0	0	0
Ramal a Santa Clara													
Ramal a Villa Juárez													

ACCIDENTES POR TIPO DE VEHÍCULO

2018

DURANGO

Carretera y tramo	Accidentes	Accidentes por tipo de vehículo											
		A	B	C	M	A-A	A-C	A-M	A-O	B-C	C-C	C-M	C-O
Yerbanís - Gómez Palacio (Cuota)	20	6	0	6	0	2	3	0	0	0	2	0	1
Zacatecas - Durango Lim. Edos. Zac./Dgo. - Durango	19	5	0	5	0	3	2	0	1	0	0	1	2

TOTAL DE ACCIDENTES POR TIPO DE VEHÍCULO

Totales	**196**	**44**	**1**	**65**	**4**	**15**	**25**	**2**	**2**	**3**	**25**	**4**	**6**
Porcentajes	**100.00**	**22.45**	**0.51**	**33.16**	**2.04**	**7.65**	**12.76**	**1.02**	**1.02**	**1.53**	**12.76**	**2.04**	**3.06**

Tipo de vehículo: A - Automóvil, B - Autobús, C - Camión sencillo y combinado, furgoneta y pick-up, M - Motocicletas y bicicletas, O - Otros (maquinaria agrícola y de construcción, tren y vehículos no identificados)

TIPO DE VEHÍCULOS INVOLUCRADOS

2018

DURANGO

Carretera y tramo	A	B	C	M	A-A		A-C		A-M		A-O		B-C		C-C		C-M		C-O		Total de vehículos
					A	A	A	C	A	M	A	O	B	C	C	C	C	M	C	O	
Bermejillo - El Palmito																					
Distribuidor Vial Presa Peña del Águila	1	0	0	0	0	0	0	0	0	0	0	0	0	0	0	0	0	0	0	0	1
Durango - Ent. La Zarca	1	0	0	0	0	0	1	2	0	0	0	0	0	0	2	2	0	0	0	0	8
Durango - Mazatlán (Cuota) Libramiento de Durango - Lim. Edos. Dgo./Sin.	2	0	10	0	0	0	2	2	0	0	0	0	0	0	0	0	0	0	0	0	16
Durango - Mezquital	0	0	2	0	0	0	1	1	1	1	0	0	0	0	1	1	0	0	0	0	8
Durango - Torreón Durango - Lim. Edos. Dgo./Coah.	4	0	12	1	5	5	9	8	0	0	0	0	1	1	7	8	0	0	0	0	61
Durango - Villa Unión Durango - Lim. Edos. Dgo./Sin.	1	0	3	2	0	0	0	0	0	0	0	0	1	1	1	1	0	0	0	0	10
Durango - Yerbanís (Cuota)	5	0	4	0	0	0	0	0	0	0	0	0	0	0	0	0	0	0	0	0	9
Ent. La Chicharrona - Cuencamé Lim. Edos. Zac./Dgo. - Cuencamé	1	0	9	0	0	0	1	1	0	0	1	1	0	0	2	2	0	0	0	0	18
Ent. La Zarca - Hidalgo del Parral Ent. La Zarca - Lim. Edos. Dgo./Chih.																					
Ent. Los Herrera - Topia																					
Gómez Palacio - Corralitos (Cuota) T. C. (Gómez Palacio - Jiménez (Libre)) - Lim. Edos. Dgo./Chih.	8	0	5	0	1	1	1	1	0	0	0	0	0	0	2	2	0	0	1	1	23
Gómez Palacio - Jiménez Gómez Palacio - Lim. Edos. Dgo./Chih.	5	1	0	1	1	1	0	0	0	0	0	0	0	0	4	4	2	2	1	1	23

TIPO DE VEHÍCULOS INVOLUCRADOS

2018

DURANGO

Carretera y tramo	A	B	C	M	A-A		A-C		A-M		A-O		B-C		C-C		C-M		C-O		Total de vehículos
					A	A	A	C	A	M	A	O	B	C	C	C	C	M	C	O	
Gómez Palacio - La Unión																					
Gómez Palacio - Tlahualilo	0	0	1	0	2	2	1	1	0	0	0	0	0	0	0	0	0	0	1	1	9
Gregorio García - Francisco I. Madero T. C. (Gómez Palacio - Tlahualilo) - Lim. Edos. Dgo./Coah.	0	0	0	0	0	0	0	0	0	0	0	0	1	1	0	0	0	0	0	0	2
Guadalupe Aguilera - Tepehuanes	0	0	1	0	1	1	1	1	0	0	0	0	0	0	0	0	0	0	0	0	5
Hidalgo del Parral - Guadalupe y Calvo Lim. Edos. Chih./Dgo. - Lim. Edos. Dgo./Chih.																					
Libramiento Cuencamé	1	0	3	0	0	0	0	0	0	0	0	0	0	0	2	2	0	0	0	0	8
Libramiento de Durango (Cuota)	0	0	2	0	0	0	4	4	0	0	0	0	0	0	0	0	0	0	0	0	10
Libramiento Norte de Torreón (Cuota) (X. C. Gómez Palacio - Jiménez) - Lim. Edos. Dgo. /Coah.	1	0	1	0	0	0	0	0	0	0	0	0	0	0	1	1	1	1	0	0	6
Libramiento Oriente de Durango	0	0	0	0	0	0	0	0	1	1	0	0	0	0	0	0	0	0	0	0	2
Libramiento Sur de Durango	2	0	1	0	0	0	2	2	0	0	0	0	0	0	1	1	0	0	0	0	9
Pedriceña - Ent. Rodeo	1	0	0	0	0	0	0	0	0	0	0	0	0	0	0	0	0	0	0	0	1
Ramal a Santa Clara																					
Ramal a Villa Juárez																					

TIPO DE VEHÍCULOS INVOLUCRADOS

2018

DURANGO

Carretera y tramo	A	B	C	M	A-A		A-C		A-M		A-O		B-C		C-C		C-M		C-O		Total de vehículos
					A	A	A	C	A	M	A	O	B	C	C	C	C	M	C	O	
Yerbanís - Gómez Palacio (Cuota)	6	0	6	0	2	2	3	3	0	0	0	0	0	0	2	2	0	0	1	1	28
Zacatecas - Durango Lim. Edos. Zac./Dgo. - Durango	5	0	5	0	3	3	2	2	0	0	1	1	0	0	0	0	1	1	2	2	28

TOTAL DE TIPOS DE VEHÍCULOS INVOLUCRADOS

Totales	**44**	**1**	**65**	**4**	**15**	**15**	**28**	**28**	**2**	**2**	**2**	**2**	**3**	**3**	**25**	**26**	**4**	**4**	**6**	**6**	**285**
	44	**1**	**65**	**4**	**30**		**56**		**4**		**4**		**6**		**51**		**8**		**12**		**285**

Tipo de vehículo		Total de vehículos	Porcentaje
A	Automóvil	106	37.19
B	Autobús	4	1.40
C	Camión sencillo y combinado, furgoneta y Pick up	157	55.09
M	Motocicletas y bicicletas	10	3.51
O	Otros (maquinaria agrícola y de construcción, tren y vehículos no identificados)	8	2.81
Total		285	100.00

RED CARRETERA LIBRE Y DE CUOTA

2018

DURANGO

Clasificación	Longitud (km)	Accidentes	Heridos	Muertos	Daños materiales (millones)	Vehículos - Kilómetro (millones)	Índice de accidentes por 10^6 de Veh-Km
Cuota	**515.14**	**71**	**72**	**23**	**6.4310**	**635.372**	**0.112**
Libre	**2,023.61**	**125**	**152**	**48**	**13.0620**	**2,514.121**	**0.050**
Resumen del estado	**2,538.75**	**196**	**224**	**71**	**19.4930**	**3,149.493**	**0.062**

GUANAJUATO

Estadística de Accidentes de Tránsito, Año 2018

ÍNDICES DE ACCIDENTALIDAD

2018

GUANAJUATO

ÍNDICE DE ACCIDENTES EN EL ESTADO POR CADA 10^6 VEH-KM

$$\overline{I}_{\text{Veh-km}}^{A} = 0.074$$



Red Federal Libre

Red Federal Cuota

Red Estatal Libre

NOTAS

2018

GUANAJUATO

1. Tanto la longitud de la red carretera como los tramos bajo la vigilancia de la Policía Federal están en proceso de actualización, razón por la cual existen algunas diferencias respecto a las versiones de años anteriores de este documento.

ACCIDENTES DE TRÁNSITO

2018

GUANAJUATO

Carretera y tramo	Longitud del camino (km)	Veh-km (millones)	Accidentes				Saldos			Índices por 10^6 de Veh-km		Índices por 10^5 de Veh-km		
			Total	Con muertos	Sólo con heridos	Equivalentes (1)	Muertos	Heridos	Daños materiales (millones)	Accidentes	Peligrosidad	Accidentes mortales	Muertos	Heridos
Acámbaro - Celaya	61.960	273.274	30	5	13	136	6	35	1.9245	0.110	0.498	0.002	0.002	0.013
Acámbaro - Zinapécuaro Acámbaro - Lim. Edos. Gto./Mich.	12.800	21.725	1	0	0	1	0	0	0.0400	0.046	0.046	0.000	0.000	0.000
Celaya - Dolores Hidalgo	32.960	105.576	21	6	8	101	6	22	2.1440	0.199	0.957	0.006	0.006	0.021
Dolores Hidalgo - Ojuelos de Jalisco Dolores Hidalgo - Lim. Edos. Gto./Jal.	99.500	148.241	24	4	17	132	4	42	1.0035	0.162	0.890	0.003	0.003	0.028
Ent. Buenavista - San Miguel de Allende Lim. Edos. Gto./Qro. - San Miguel de Allende	23.390	94.298	18	3	11	102	3	33	1.4950	0.191	1.082	0.003	0.003	0.035
Ent. de Zaragoza - San Felipe Lim. Edos. S.L.P./Gto. - San Felipe	42.100	132.513	7	2	3	55	2	18	1.1550	0.053	0.415	0.002	0.002	0.014
Ent. San Miguel de Allende - Dr. Mora (Estatal Libre)	33.500	70.822	9	2	3	33	2	6	0.2200	0.127	0.466	0.003	0.003	0.008
Ent. Santa Teresa - Silao	13.000	101.105	7	0	1	9	0	1	0.3830	0.069	0.089	0.000	0.000	0.001
Guanajuato - Los Infantes	10.800	37.504	6	0	0	6	0	0	0.2970	0.160	0.160	0.000	0.000	0.000
Irapuato - León	63.280	1,599.367	76	13	13	210	14	25	6.3500	0.048	0.131	0.001	0.001	0.002
Irapuato - Zapotlanejo Irapuato - Lim. Edos. Gto./Mich.	81.000	727.832	59	17	19	273	24	35	4.5910	0.081	0.375	0.002	0.003	0.005
La Noria - Acámbaro Lim. Edos. Mich./Gto. - Acámbaro	54.740	76.607	4	2	0	22	2	3	0.1250	0.052	0.287	0.003	0.003	0.004
Lagos de Moreno - Villa de Arriaga (Cuota)	22.330	38.360	5	1	1	13	1	1	4.5400	0.130	0.339	0.003	0.003	0.003

ACCIDENTES DE TRÁNSITO

2018

GUANAJUATO

Carretera y tramo	Longitud del camino (km)	Veh-km (millones)	Accidentes				Saldos			Índices por 10^6 de Veh-km		Índices por 10^5 de Veh-km		
			Total	Con muertos	Sólo con heridos	Equivalentes (1)	Muertos	Heridos	Daños materiales (millones)	Accidentes	Peligrosidad	Accidentes mortales	Muertos	Heridos
León - Aguascalientes (Cuota) T. C. (Irapuato - León) - Lim. Edos. Gto./Jal.	28.500	164.979	9	2	3	31	2	5	0.7600	0.055	0.188	0.001	0.001	0.003
León - Aguascalientes León - Lim. Edos. Gto./Jal.	17.880	148.778	3	1	0	9	1	0	0.1005	0.020	0.060	0.001	0.001	0.000
Libramiento de Salamanca (Estatal Libre)	11.000	144.022	9	3	1	29	3	1	0.9550	0.062	0.201	0.002	0.002	0.001
Libramiento de San Miguel de Allende	8.250	80.543	9	1	7	33	1	9	0.2405	0.112	0.410	0.001	0.001	0.011
Libramiento de Uriangato	6.800	30.087	4	2	1	36	3	7	0.1380	0.133	1.197	0.007	0.010	0.023
Libramiento Norte de la Piedad (Cuota) Caseta de Cobro la Calera - Lim. Edos. Gto./Jal.	15.200	38.575	1	0	0	1	0	0	0.1500	0.026	0.026	0.000	0.000	0.000
Libramiento Poniente de Irapuato (Cuota)	29.000	18.127	5	0	2	11	0	3	0.5150	0.276	0.607	0.000	0.000	0.017
Manuel Doblado - La Piedad (km 76.4 - km 88.000) (km 97.800 - km 123.200)	37.000	66.743	7	2	3	45	4	7	0.1835	0.105	0.674	0.003	0.006	0.010
Maravatío - Acámbaro Lim. Edos. Mich./Gto. - Acámbaro	22.400	41.166	6	1	1	22	2	2	0.3750	0.146	0.534	0.002	0.005	0.005
Morelia - Salamanca (Cuota) Lim. Edos. Mich./Gto. - T. C. (Querétaro - Irapuato (Cuota))	63.000	138.885	10	1	2	24	1	4	3.3450	0.072	0.173	0.001	0.001	0.003
Morelia - Salamanca Lim. Edos. Mich./Gto. - Salamanca	63.100	325.352	23	3	9	113	3	36	0.7610	0.071	0.347	0.001	0.001	0.011
Munguía - Las Adjuntas (T. C. Irapuato - Guadalajara) - Lim. Edos. Gto./Jal.	66.700	86.555	8	2	3	26	2	3	0.6670	0.092	0.300	0.002	0.002	0.003
Nuevo Libramiento de Irapuato	11.000	165.137	16	4	5	62	4	11	0.6835	0.097	0.375	0.002	0.002	0.007

ACCIDENTES DE TRÁNSITO

2018

GUANAJUATO

Carretera y tramo	Longitud del camino (km)	Veh-km (millones)	Accidentes				Saldos			Índices por 10^6 de Veh-km		Índices por 10^5 de Veh-km		
			Total	Con muertos	Sólo con heridos	Equivalentes (1)	Muertos	Heridos	Daños materiales (millones)	Accidentes	Peligrosidad	Accidentes mortales	Muertos	Heridos
Palmillas - Apaseo el Grande (Cuota) Lim. Edos. Qro./Gto. - T. C. (Querétaro - Irapuato (Cuota))	19.000	88.449	10	1	5	42	1	13	1.1600	0.113	0.475	0.001	0.001	0.015
Querétaro - Irapuato (Cuota) Lim. Edos. Qro./Gto. - T. C. (Irapuato - Zapotlanejo)	96.700	915.471	61	9	16	251	16	47	9.3671	0.067	0.274	0.001	0.002	0.005
Querétaro - Irapuato (Libre) Lim. Edos. Qro./Gto. - Irapuato	98.510	1,551.052	89	9	24	223	10	37	5.4498	0.057	0.144	0.001	0.001	0.002
Querétaro - San Luis Potosí Lim. Edos. Qro./Gto. - Lim. Edos. Gto./S.L.P.	88.020	929.944	89	21	40	427	28	85	15.2975	0.096	0.459	0.002	0.003	0.009
Ramal a Corralejo de Hidalgo	6.900	4.236	1	0	1	9	0	4	0.0700	0.236	2.125	0.000	0.000	0.094
Ramal a Las Adjuntas	8.600	6.730												
Ramal a San José Iturbide	5.000	35.158	1	0	1	3	0	1	0.0430	0.028	0.085	0.000	0.000	0.003
Salamanca - León (Cuota)	44.700	153.682	4	3	0	56	6	8	0.2300	0.026	0.364	0.002	0.004	0.005
Salamanca - León (Cuota) II	28.630	167.382	6	1	3	26	1	7	0.3720	0.036	0.155	0.001	0.001	0.004
Salvatierra - Ent. Yuriria	29.700	107.430	15	7	6	141	13	24	0.6290	0.140	1.312	0.007	0.012	0.022
San Luis de La Paz - Cañada de Moreno	18.000	26.569												
San Luis de La Paz - Guanajuato	99.030	190.608	19	2	11	69	2	19	1.0050	0.100	0.362	0.001	0.001	0.010

ACCIDENTES DE TRÁNSITO

2018

GUANAJUATO

Carretera y tramo	Longitud del camino (km)	Veh-km (millones)	Accidentes				Saldos			Índices por 10^6 de Veh-km		Índices por 10^5 de Veh-km		
			Total	Con muertos	Sólo con heridos	Equivalentes (1)	Muertos	Heridos	Daños materiales (millones)	Accidentes	Peligrosidad	Accidentes mortales	Muertos	Heridos
TOTAL DE ACCIDENTES DE TRÁNSITO														
Guanajuato	**1,473.980**	**9,052.883**	**672**	**130**	**233**	**2,782**	**167**	**554**	**66.7654**	**0.074**	**0.307**	**0.001**	**0.002**	**0.006**

NOTA: (1) Para accidentes equivalentes un muerto = 6 accidentes y un herido = 2 accidentes

ACCIDENTES Y SALDOS POR MES

2018

GUANAJUATO

Carretera y tramo	Saldos	Enero	Febrero	Marzo	Abril	Mayo	Junio	Julio	Agosto	Septiembre	Octubre	Noviembre	Diciembre
Acámbaro - Celaya	Accidentes	1	4	5		2	1	3	4	2	2	2	4
	Muertos	0	1	0		1	0	0	0	0	3	0	1
	Heridos	2	4	8		0	1	0	6	2	2	2	8
	Daños materiales (millones)	0.1200	0.1900	0.3850		0.0450	0.0040	0.1300	0.2350	0.3300	0.0950	0.1000	0.2905
Acámbaro - Zinapécuaro Acámbaro - Lim. Edos. Gto./Mich.	Accidentes										1		
	Muertos										0		
	Heridos										0		
	Daños materiales (millones)										0.0400		
Celaya - Dolores Hidalgo	Accidentes	2	3	1	4	2	2	2	1	1	1	2	
	Muertos	2	0	0	1	1	0	0	0	1	0	1	
	Heridos	8	5	0	0	1	1	1	2	1	1	2	
	Daños materiales (millones)	0.1050	0.1260	0.0450	1.1535	0.1350	0.0365	0.3050	0.0500	0.0450	0.0180	0.1250	
Dolores Hidalgo - Ojuelos de Jalisco Dolores Hidalgo - Lim. Edos. Gto./Jal.	Accidentes	2	2	3	1	2	1	3	3	1	4	1	1
	Muertos	0	0	0	0	1	1	1	0	0	0	0	1
	Heridos	12	6	2	2	5	3	3	2	2	5	0	0
	Daños materiales (millones)	0.1100	0.0700	0.1180	0.0150	0.0530	0.0450	0.0350	0.0825	0.1600	0.1850	0.1000	0.0300
Ent. Buenavista - San Miguel de Allende Lim. Edos. Gto./Qro. - San Miguel de Allende	Accidentes	1	4		2		2	2	1	2		2	2
	Muertos	0	2		0		1	0	0	0		0	0
	Heridos	1	12		2		2	2	5	3		2	4
	Daños materiales (millones)	0.0800	0.5600		0.1650		0.0850	0.0250	0.0300	0.2100		0.1400	0.2000
Ent. de Zaragoza - San Felipe Lim. Edos. S.L.P./Gto. - San Felipe	Accidentes		1		2	1	1	1	1				
	Muertos		0		1	0	0	1	0				
	Heridos		7		4	5	0	2	0				
	Daños materiales (millones)		0.0500		0.3200	0.1000	0.0550	0.0300	0.6000				
Ent. San Miguel de Allende - Dr. Mora (Estatal Libre)	Accidentes		1	2	2	1						1	2
	Muertos		0	1	0	0						0	1
	Heridos		2	0	4	0						0	0
	Daños materiales (millones)		0.0070	0.0600	0.0500	0.0300						0.0300	0.0430

ACCIDENTES Y SALDOS POR MES

2018

GUANAJUATO

Carretera y tramo	Saldos	Enero	Febrero	Marzo	Abril	Mayo	Junio	Julio	Agosto	Septiembre	Octubre	Noviembre	Diciembre
Ent. Santa Teresa - Silao	Accidentes					1		1		1			4
	Muertos					0		0		0			0
	Heridos					0		0		0			1
	Daños materiales (millones)					0.0550		0.0200		0.0500			0.2580
Guanajuato - Los Infantes	Accidentes			1				1	1	2	1		
	Muertos			0				0	0	0	0		
	Heridos			0				0	0	0	0		
	Daños materiales (millones)			0.0400				0.0600	0.0750	0.0820	0.0400		
Irapuato - León	Accidentes	6	4	7	6	5	6	7	4	7	8	9	7
	Muertos	0	0	1	1	2	1	1	3	0	3	2	0
	Heridos	0	0	3	1	2	4	2	1	0	4	5	3
	Daños materiales (millones)	0.4230	0.1310	0.6300	1.1780	0.1320	0.3330	0.5080	0.2800	0.7350	0.8490	0.7560	0.3950
Irapuato - Zapotlanejo Irapuato - Lim. Edos. Gto./Mich.	Accidentes	6	5	7	1	5	3	3	5	7	3	9	5
	Muertos	0	1	8	0	2	1	0	1	5	4	1	1
	Heridos	6	2	9	3	0	2	2	3	0	0	4	4
	Daños materiales (millones)	0.6550	0.1450	0.3290	0.1300	0.3750	0.6200	0.2050	0.4920	0.2840	0.2800	0.5490	0.5270
La Noria - Acámbaro Lim. Edos. Mich./Gto. - Acámbaro	Accidentes	1		1	1								1
	Muertos	1		1	0								0
	Heridos	3		0	0								0
	Daños materiales (millones)	0.0250		0.0400	0.0200								0.0400
Lagos de Moreno - Villa de Arriaga (Cuota)	Accidentes		2		1	1					1		
	Muertos		1		0	0					0		
	Heridos		1		0	0					0		
	Daños materiales (millones)		2.6000		0.0700	1.5800					0.2900		
León - Aguascalientes (Cuota) T. C. (Irapuato - León) - Lim. Edos. Gto./Jal.	Accidentes			2		2		2			1		2
	Muertos			0		0		0			1		1
	Heridos			0		4		1			0		0
	Daños materiales (millones)			0.1600		0.1200		0.1300			0.0200		0.3300

ACCIDENTES Y SALDOS POR MES

2018

GUANAJUATO

Carretera y tramo	Saldos	Enero	Febrero	Marzo	Abril	Mayo	Junio	Julio	Agosto	Septiembre	Octubre	Noviembre	Diciembre
León - Aguascalientes León - Lim. Edos. Gto./Jal.	Accidentes	1						1					1
	Muertos	0						1					0
	Heridos	0						0					0
	Daños materiales (millones)	0.0505						0.0300					0.0200
Libramiento de Salamanca (Estatal Libre)	Accidentes			1		2	1	2	1		1		1
	Muertos			1		2	0	0	0		0		0
	Heridos			0		0	1	0	0		0		0
	Daños materiales (millones)			0.0750		0.0900	0.0800	0.4750	0.0050		0.1000		0.1300
Libramiento de San Miguel de Allende	Accidentes		1	1	2	1	1						3
	Muertos		0	0	1	0	0						0
	Heridos		1	2	1	0	2						3
	Daños materiales (millones)		0.0210	0.0500	0.0095	0.0150	0.0300						0.1150
Libramiento de Uriangato	Accidentes	1					1			1			1
	Muertos	2					0			0			1
	Heridos	1					0			2			4
	Daños materiales (millones)	0.0900					0.0200			0.0080			0.0200
Libramiento Norte de la Piedad (Cuota) Caseta de Cobro la Calera - Lim. de Edos. Gto./Jal.	Accidentes												1
	Muertos												0
	Heridos												0
	Daños materiales (millones)												0.1500
Libramiento Poniente de Irapuato (Cuota)	Accidentes				1				1				3
	Muertos				0				0				0
	Heridos				0				0				3
	Daños materiales (millones)				0.2500				0.1400				0.1250
Manuel Doblado - La Piedad (km 76.4 - km 88.000) (km 97.800 - km 123.200)	Accidentes		1	1						1	1	1	2
	Muertos		0	0						2	0	0	2
	Heridos		3	0						0	1	0	3
	Daños materiales (millones)		0.0750	0.0070						0.0450	0.0015	0.0150	0.0400

ACCIDENTES Y SALDOS POR MES

2018

GUANAJUATO

Carretera y tramo	Saldos	Enero	Febrero	Marzo	Abril	Mayo	Junio	Julio	Agosto	Septiembre	Octubre	Noviembre	Diciembre
Maravatío - Acámbaro Lim. Edos. Mich./Gto. - Acámbaro	Accidentes		1		1	1			1		1		1
	Muertos		0		0	2			0		0		0
	Heridos		1		0	1			0		0		0
	Daños materiales (millones)		0.0800		0.1100	0.0800			0.0300		0.0250		0.0500
Morelia - Salamanca (Cuota) Lim. Edos. Mich./Gto. - T. C. (Querétaro - Irapuato (Cuota))	Accidentes		1		2	2	2		2				1
	Muertos		0		1	0	0		0				0
	Heridos		2		0	2	0		0				0
	Daños materiales (millones)		0.1000		0.2000	0.4350	0.1600		1.8500				0.6000
Morelia - Salamanca Lim. Edos. Mich./Gto. - Salamanca	Accidentes	3	3		1	3	1	1	1	2		4	4
	Muertos	0	0		0	1	0	0	0	0		1	1
	Heridos	3	2		3	2	0	0	3	0		11	12
	Daños materiales (millones)	0.1160	0.0900		0.0300	0.0930	0.0120	0.0200	0.0350	0.0320		0.1580	0.1750
Munguía - Las Adjuntas (T. C. Irapuato - Guadalajara) - Lim. Edos. Gto./Jal.	Accidentes		2	1		1	2			1			1
	Muertos		1	0		0	1			0			0
	Heridos		0	1		1	0			0			1
	Daños materiales (millones)		0.0300	0.0120		0.0800	0.3600			0.1500			0.0350
Nuevo Libramiento de Irapuato	Accidentes	3	2	1			1	1	1	1	2	1	3
	Muertos	0	1	1			0	0	0	0	0	0	2
	Heridos	2	0	1			0	0	3	2	2	0	1
	Daños materiales (millones)	0.0900	0.0905	0.0800			0.0270	0.0280	0.0200	0.0110	0.0630	0.1500	0.1240
Palmillas - Apaseo el Grande (Cuota) Lim. Edos. Qro./Gto. - T. C. (Querétaro - Irapuato (Cuota))	Accidentes					1	2	2	1		3		1
	Muertos					1	0	0	0		0		0
	Heridos					4	2	4	2		1		0
	Daños materiales (millones)					0.0250	0.1030	0.1700	0.0800		0.7220		0.0600
Querétaro - Irapuato (Cuota) Lim. Edos. Qro./Gto. - T. C. (Irapuato - Zapotlanejo)	Accidentes	5	4	3	7	3	7	8	6	7	2	4	5
	Muertos	0	0	0	0	4	6	1	2	1	1	0	1
	Heridos	0	2	7	2	5	4	3	7	2	3	3	9
	Daños materiales (millones)	0.2250	0.2750	0.1900	0.5170	0.1550	2.9000	0.5130	0.9050	1.3600	0.7950	0.3970	1.1351

ACCIDENTES Y SALDOS POR MES

2018

GUANAJUATO

Carretera y tramo	Saldos	Enero	Febrero	Marzo	Abril	Mayo	Junio	Julio	Agosto	Septiembre	Octubre	Noviembre	Diciembre
Querétaro - Irapuato (Libre) Lim. Edos. Qro./Gto. - Irapuato	Accidentes	6	2	9	6	3	5	6	10	11	13	8	10
	Muertos	0	0	2	0	2	1	0	2	1	1	1	0
	Heridos	2	1	4	1	3	5	3	4	4	1	3	6
	Daños materiales (millones)	0.4720	0.0750	0.5340	0.2920	0.1020	0.2950	0.1800	0.7380	0.5255	1.2350	0.4405	0.5608
Querétaro - San Luis Potosí Lim. Edos. Qro./Gto. - Lim. Edos. Gto./S.L.P.	Accidentes	9	7	10	6	7	10	9	7	6	8	6	4
	Muertos	5	0	1	0	4	3	1	2	2	7	3	0
	Heridos	5	9	10	6	5	14	3	10	7	7	5	4
	Daños materiales (millones)	1.5150	2.8400	1.4600	0.1950	1.7450	1.6850	1.8540	1.4950	0.5560	0.6420	0.9105	0.4000
Ramal a Corralejo de Hidalgo	Accidentes											1	
	Muertos											0	
	Heridos											4	
	Daños materiales (millones)											0.0700	
Ramal a Las Adjuntas	Accidentes												
	Muertos												
	Heridos												
	Daños materiales (millones)												
Ramal a San José Iturbide	Accidentes				1								
	Muertos				0								
	Heridos				1								
	Daños materiales (millones)				0.0430								
Salamanca - León (Cuota) II	Accidentes	2						1			1		2
	Muertos	1						0			0		0
	Heridos	1						2			0		4
	Daños materiales (millones)	0.0700						0.0500			0.1000		0.1520
Salamanca - León (Cuota)	Accidentes	1		1		1						1	
	Muertos	2		1		3						0	
	Heridos	2		0		6						0	
	Daños materiales (millones)	0.0250		0.0150		0.0900						0.1000	

ACCIDENTES Y SALDOS POR MES

2018

GUANAJUATO

Carretera y tramo	Saldos	Enero	Febrero	Marzo	Abril	Mayo	Junio	Julio	Agosto	Septiembre	Octubre	Noviembre	Diciembre
Salvatierra - Ent. Yuriria	Accidentes			1	2	2	2	1	1	1	2	2	1
	Muertos			2	3	0	0	0	0	2	1	1	4
	Heridos			2	0	4	4	0	1	4	2	5	2
	Daños materiales (millones)			0.0240	0.0700	0.0700	0.0650	0.0250	0.0150	0.0800	0.0650	0.1050	0.1100
San Luis de La Paz - Cañada de Moreno	Accidentes												
	Muertos												
	Heridos												
	Daños materiales (millones)												
San Luis de La Paz - Guanajuato	Accidentes	2	1	4	3	2	2		2		1	2	
	Muertos	0	0	1	1	0	0		0		0	0	
	Heridos	2	2	6	1	6	0		1		1	0	
	Daños materiales (millones)	0.0550	0.0300	0.2300	0.2450	0.1550	0.1100		0.0550		0.0200	0.1050	

TOTAL DE ACCIDENTES Y SALDOS POR MES

Guanajuato	**Accidentes**	**52**	**51**	**62**	**52**	**51**	**53**	**57**	**54**	**54**	**57**	**56**	**73**
	Muertos	**13**	**7**	**20**	**9**	**26**	**15**	**6**	**10**	**14**	**21**	**10**	**16**
	Heridos	**50**	**62**	**55**	**31**	**56**	**45**	**28**	**50**	**29**	**30**	**46**	**72**
	Daños materiales (millones)	**4.2265**	**7.5855**	**4.4840**	**5.0630**	**5.7600**	**7.0255**	**4.7930**	**7.2125**	**4.6635**	**5.5855**	**4.2510**	**6.1154**

ACCIDENTES POR DÍA DE LA SEMANA Y CONDICIONES DE LUZ

2018

GUANAJUATO

Carretera y tramo	Accidentes	Día de la semana							Condiciones de luz			
		Lunes	Martes	Miércoles	Jueves	Viernes	Sábado	Domingo	Día	Crepúsculo	Noche	Alumbrado público
Acámbaro - Celaya	Accidentes	11	3	2	3	4	4	3	22		8	
	Accidentes mortales	2	0	0	0	1	1	1	3		2	
Acámbaro - Zinapécuaro Acámbaro - Lim. Edos. Gto./Mich.	Accidentes		1								1	
	Accidentes mortales		0								0	
Celaya - Dolores Hidalgo	Accidentes	3	1	4	1	4	4	4	12	1	8	
	Accidentes mortales	1	0	2	0	0	2	1	4	0	2	
Dolores Hidalgo - Ojuelos de Jalisco Dolores Hidalgo - Lim. Edos. Gto./Jal.	Accidentes	3		1	5	7	1	7	10	1	13	
	Accidentes mortales	0		0	1	1	0	2	2	1	1	
Ent. Buenavista - San Miguel de Allende Lim. Edos. Gto./Qro. - San Miguel de Allende	Accidentes	2	3	2	1	1	5	4	10	1	7	
	Accidentes mortales	1	0	0	0	0	2	0	1	0	2	
Ent. de Zaragoza - San Felipe Lim. Edos. S.L.P./Gto. - San Felipe	Accidentes			1	1	3		2	2		5	
	Accidentes mortales			0	0	1		1	0		2	
Ent. San Miguel de Allende - Dr. Mora (Estatal Libre)	Accidentes	1	3	1		3		1	6	1	2	
	Accidentes mortales	0	0	0		1		1	1	0	1	
Ent. Santa Teresa - Silao	Accidentes		1	1	1		2	2	4		3	
	Accidentes mortales		0	0	0		0	0	0		0	
Guanajuato - Los Infantes	Accidentes		1	1		2	1	1	3		3	
	Accidentes mortales		0	0		0	0	0	0		0	
Irapuato - León	Accidentes	9	7	11	11	17	8	13	34	3	39	
	Accidentes mortales	1	3	1	1	2	2	3	3	0	10	
Irapuato - Zapotlanejo Irapuato - Lim. Edos. Gto./Mich.	Accidentes	5	4	9	9	6	15	11	30	3	26	
	Accidentes mortales	1	1	3	3	3	4	2	7	1	9	

ACCIDENTES POR DÍA DE LA SEMANA Y CONDICIONES DE LUZ

2018

GUANAJUATO

Carretera y tramo	Accidentes	Día de la semana							Condiciones de luz			
		Lunes	Martes	Miércoles	Jueves	Viernes	Sábado	Domingo	Día	Crepúsculo	Noche	Alumbrado público
La Noria - Acámbaro Lim. Edos. Mich./Gto. - Acámbaro	Accidentes		1	1		1	1		4			
	Accidentes mortales		1	0		1	0		2			
Lagos de Moreno - Villa de Arriaga (Cuota)	Accidentes		1		1	1		2	3		2	
	Accidentes mortales		1		0	0		0	1		0	
León - Aguascalientes (Cuota) T. C. (Irapuato - León) - Lim. Edos. Gto./Jal.	Accidentes	2		4	1	1		1	6		3	
	Accidentes mortales	1		1	0	0		0	1		1	
León - Aguascalientes León - Lim. Edos. Gto./Jal.	Accidentes		1				2		2		1	
	Accidentes mortales		0				1		1		0	
Libramiento de Salamanca (Estatal Libre)	Accidentes	1		1	2	1	3	1	4		5	
	Accidentes mortales	0		0	1	1	1	0	1		2	
Libramiento de San Miguel de Allende	Accidentes	1	1		2		3	2	2	1	6	
	Accidentes mortales	0	0		0		0	1	0	0	1	
Libramiento de Uriangato	Accidentes		1	1			1	1	1		3	
	Accidentes mortales		1	0			1	0	0		2	
Libramiento Norte de la Piedad (Cuota) Caseta de Cobro la Calera - Lim. Edos. Gto./Jal.	Accidentes							1		1		
	Accidentes mortales							0		0		
Libramiento Poniente de Irapuato (Cuota)	Accidentes	1			1		1	2			5	
	Accidentes mortales	0			0		0	0			0	
Manuel Doblado - La Piedad (km 76.4 - km 88.000) (km 97.800 - km 123.200)	Accidentes	1	1	1	1			3	3		4	
	Accidentes mortales	0	0	1	1			0	1		1	
Maravatío - Acámbaro Lim. Edos. Mich./Gto. - Acámbaro	Accidentes	1	1		1	1		2	2		4	
	Accidentes mortales	0	1		0	0		0	0		1	

ACCIDENTES POR DÍA DE LA SEMANA Y CONDICIONES DE LUZ

2018

GUANAJUATO

Carretera y tramo	Accidentes	Día de la semana							Condiciones de luz			
		Lunes	Martes	Miércoles	Jueves	Viernes	Sábado	Domingo	Día	Crepúsculo	Noche	Alumbrado público
Morelia - Salamanca (Cuota) Lim. Edos. Mich./Gto. - T. C. (Querétaro - Irapuato (Cuota))	Accidentes	3		1	2	2	1	1	3		7	
	Accidentes mortales	0		0	1	0	0	0	0		1	
Morelia - Salamanca Lim. Edos. Mich./Gto. - Salamanca	Accidentes	4	3	4	1	2	2	7	7	2	14	
	Accidentes mortales	0	0	1	0	0	0	2	1	0	2	
Munguía - Las Adjuntas (T. C. Irapuato - Guadalajara) - Lim. Edos. Gto./Jal.	Accidentes	1	1	3		1	1	1	3		5	
	Accidentes mortales	0	0	1		0	0	1	2		0	
Nuevo Libramiento de Irapuato	Accidentes	2	2	3	4		3	2	10		5	1
	Accidentes mortales	1	0	0	0		1	2	3		1	0
Palmillas - Apaseo el Grande (Cuota) Lim. Edos. Qro./Gto. - T. C. (Querétaro - Irapuato (cuota))	Accidentes	1	1	2	2	1	2	1	5	2	3	
	Accidentes mortales	0	0	1	0	0	0	0	0	0	1	
Querétaro - Irapuato (Cuota) Lim. Edos. Qro./Gto. - T. C. (Irapuato - Zapotlanejo)	Accidentes	10	8	9	10	11	7	6	36	1	24	
	Accidentes mortales	1	1	0	3	1	2	1	4	0	5	
Querétaro - Irapuato (Libre) Lim. Edos. Qro./Gto. - Irapuato	Accidentes	18	17	6	6	12	18	12	40	4	44	1
	Accidentes mortales	1	1	0	0	0	3	4	4	0	5	0
Querétaro - San Luis Potosí Lim. Edos. Qro./Gto. - Lim. Edos. Gto./S.L.P.	Accidentes	10	9	10	11	18	17	14	44	1	44	
	Accidentes mortales	3	1	2	3	3	6	3	9	1	11	
Ramal a Corralejo de Hidalgo	Accidentes						1		1			
	Accidentes mortales						0		0			
Ramal a Las Adjuntas	Accidentes											
	Accidentes mortales											
Ramal a San José Iturbide	Accidentes		1						1			
	Accidentes mortales		0						0			

ACCIDENTES POR DÍA DE LA SEMANA Y CONDICIONES DE LUZ

2018

GUANAJUATO

Carretera y tramo	Accidentes	Día de la semana							Condiciones de luz			
		Lunes	Martes	Miércoles	Jueves	Viernes	Sábado	Domingo	Día	Crepúsculo	Noche	Alumbrado público
Salamanca - León (Cuota) II	Accidentes		1	2			2	1	3		3	
	Accidentes mortales		0	1			0	0	1		0	
Salamanca - León (Cuota)	Accidentes	1		1	1			1	1	1	2	
	Accidentes mortales	1		0	1			1	1	1	1	
Salvatierra - Ent. Yuriria	Accidentes	3		4	2	1	1	4	5		10	
	Accidentes mortales	0		2	1	0	1	3	3		4	
San Luis de La Paz - Cañada de Moreno	Accidentes											
	Accidentes mortales											
San Luis de La Paz - Guanajuato	Accidentes	5	2		3	2	2	5	10		9	
	Accidentes mortales	0	0		0	1	0	1	2		0	

TOTAL DE ACCIDENTES DE POR DÍA DE LA SEMANA Y CONDICIONES DE LUZ

Guanajuato	**Accidentes**	**99**	**76**	**86**	**83**	**102**	**108**	**118**	**329**	**23**	**318**	**2**
	Accidentes mortales	**14**	**11**	**16**	**16**	**16**	**27**	**30**	**58**	**4**	**68**	**0**

ACCIDENTES EN PERIODOS FESTIVOS

2018

GUANAJUATO

Carretera y tramo	Saldos	Año nuevo 01/Ene/2018	Día de la Constitución 03/Feb/2018 05/Feb/2018	Natalicio Benito Juárez 17/Mar/2018 19/Mar/2018	Días Santos 29/Mar/2018 01/Abr/2018	Día del trabajo 01/May/2018	Batalla de Puebla 05/May/2018	Indepen-dencia 15/Sep/2018 16/Sep/2018	Día de muertos 02/Nov/2018 04/Nov/2018	Revolución 16/Nov/2018 19/Nov/2018	Navidad 22/Dic/2018 25/Dic/2018
Acámbaro - Celaya	Accidentes		1								
	Muertos		0								
	Heridos		4								
	Daños materiales (millones)		0.0700								
Acámbaro - Zinapécuaro Acámbaro - Lim. Edos. Gto./Mich.	Accidentes										
	Muertos										
	Heridos										
	Daños materiales (millones)										
Celaya - Dolores Hidalgo	Accidentes		1		1		1			1	
	Muertos		0		0		0			1	
	Heridos		1		0		0			1	
	Daños materiales (millones)		0.0230		0.0450		0.0400			0.0300	
Dolores Hidalgo - Ojuelos de Jalisco Dolores Hidalgo - Lim. Edos. Gto./Jal.	Accidentes								1		
	Muertos								0		
	Heridos								0		
	Daños materiales (millones)								0.1000		
Ent. Buenavista - San Miguel de Allende Lim. Edos. Gto./Qro. - San Miguel de Allende	Accidentes									1	
	Muertos									0	
	Heridos									2	
	Daños materiales (millones)									0.0500	
Ent. de Zaragoza - San Felipe Lim. Edos. S.L.P./Gto. - San Felipe	Accidentes										
	Muertos										
	Heridos										
	Daños materiales (millones)										
Ent. San Miguel de Allende - Dr. Mora (Estatal Libre)	Accidentes										
	Muertos										
	Heridos										
	Daños materiales (millones)										

ACCIDENTES EN PERIODOS FESTIVOS

2018

GUANAJUATO

Carretera y tramo	Saldos	Año nuevo 01/Ene/2018	Día de la Constitución 03/Feb/2018 05/Feb/2018	Natalicio Benito Juárez 17/Mar/2018 19/Mar/2018	Días Santos 29/Mar/2018 01/Abr/2018	Día del trabajo 01/May/2018	Batalla de Puebla 05/May/2018	Indepen-dencia 15/Sep/2018 16/Sep/2018	Día de muertos 02/Nov/2018 04/Nov/2018	Revolución 16/Nov/2018 19/Nov/2018	Navidad 22/Dic/2018 25/Dic/2018
Ent. Santa Teresa - Silao	Accidentes							1			1
	Muertos							0			0
	Heridos							0			0
	Daños materiales (millones)							0.0500			0.0850
Guanajuato - Los Infantes	Accidentes										
	Muertos										
	Heridos										
	Daños materiales (millones)										
Irapuato - León	Accidentes					1				1	2
	Muertos					0				0	0
	Heridos					0				0	0
	Daños materiales (millones)					0.0200				0.1900	0.1700
Irapuato - Zapotlanejo Irapuato - Lim. Edos. Gto./Mich.	Accidentes				3					1	1
	Muertos				5					0	0
	Heridos				7					0	1
	Daños materiales (millones)				0.2400					0.0230	0.1500
La Noria - Acámbaro Lim. Edos. Mich./Gto. - Acámbaro	Accidentes										
	Muertos										
	Heridos										
	Daños materiales (millones)										
Lagos de Moreno - Villa de Arriaga (Cuota)	Accidentes										
	Muertos										
	Heridos										
	Daños materiales (millones)										
León - Aguascalientes (Cuota) T. C. (Irapuato - León) - Lim. Edos. Gto./Jal.	Accidentes										
	Muertos										
	Heridos										
	Daños materiales (millones)										

ACCIDENTES EN PERIODOS FESTIVOS

2018

GUANAJUATO

Carretera y tramo	Saldos	Año nuevo 01/Ene/2018	Día de la Constitución 03/Feb/2018 05/Feb/2018	Natalicio Benito Juárez 17/Mar/2018 19/Mar/2018	Días Santos 29/Mar/2018 01/Abr/2018	Día del trabajo 01/May/2018	Batalla de Puebla 05/May/2018	Indepen-dencia 15/Sep/2018 16/Sep/2018	Día de muertos 02/Nov/2018 04/Nov/2018	Revolución 16/Nov/2018 19/Nov/2018	Navidad 22/Dic/2018 25/Dic/2018
León - Aguascalientes León - Lim. Edos. Gto./Jal.	Accidentes										
	Muertos										
	Heridos										
	Daños materiales (millones)										
Libramiento de Salamanca (Estatal Libre)	Accidentes						1				
	Muertos						1				
	Heridos						0				
	Daños materiales (millones)						0.0100				
Libramiento de San Miguel de Allende	Accidentes										1
	Muertos										0
	Heridos										1
	Daños materiales (millones)										0.0300
Libramiento de Uriangato	Accidentes										
	Muertos										
	Heridos										
	Daños materiales (millones)										
Libramiento Norte de la Piedad (Cuota) Caseta de Cobro la Calera - Lim. Edos. Gto./Jal.	Accidentes										
	Muertos										
	Heridos										
	Daños materiales (millones)										
Libramiento Poniente de Irapuato (Cuota)	Accidentes				1						2
	Muertos				0						0
	Heridos				0						3
	Daños materiales (millones)				0.2500						0.1000
Manuel Doblado - La Piedad (km 76.4 - km 88.000) (km 97.800 - km 123.200)	Accidentes										
	Muertos										
	Heridos										
	Daños materiales (millones)										

ACCIDENTES EN PERIODOS FESTIVOS

2018

GUANAJUATO

Carretera y tramo	Saldos	Año nuevo 01/Ene/2018	Día de la Constitución 03/Feb/2018 05/Feb/2018	Natalicio Benito Juárez 17/Mar/2018 19/Mar/2018	Días Santos 29/Mar/2018 01/Abr/2018	Día del trabajo 01/May/2018	Batalla de Puebla 05/May/2018	Indepen-dencia 15/Sep/2018 16/Sep/2018	Día de muertos 02/Nov/2018 04/Nov/2018	Revolución 16/Nov/2018 19/Nov/2018	Navidad 22/Dic/2018 25/Dic/2018
Maravatío - Acámbaro Lim. Edos. Mich./Gto. - Acámbaro	Accidentes					1					
	Muertos					2					
	Heridos					1					
	Daños materiales (millones)					0.0800					
Morelia - Salamanca (Cuota) Lim. Edos. Mich./Gto. - T. C. (Querétaro - Irapuato (Cuota))	Accidentes										
	Muertos										
	Heridos										
	Daños materiales (millones)										
Morelia - Salamanca Lim. Edos. Mich./Gto. - Salamanca	Accidentes				1				1		1
	Muertos				0				1		0
	Heridos				3				4		3
	Daños materiales (millones)				0.0300				0.0300		0.0700
Munguía - Las Adjuntas (T. C. Irapuato - Guadalajara) - Lim. Edos. Gto./Jal.	Accidentes		1								
	Muertos		0								
	Heridos		0								
	Daños materiales (millones)		0.0200								
Nuevo Libramiento de Irapuato	Accidentes										
	Muertos										
	Heridos										
	Daños materiales (millones)										
Palmillas - Apaseo el Grande (Cuota) Lim. Edos. Qro./Gto. - T. C. (Querétaro - Irapuato (Cuota))	Accidentes										
	Muertos										
	Heridos										
	Daños materiales (millones)										
Querétaro - Irapuato (Cuota) Lim. Edos. Qro./Gto. - T. C. (Irapuato - Zapotlanejo)	Accidentes		1								1
	Muertos		0								0
	Heridos		1								0
	Daños materiales (millones)		0.0500								0.2900

ACCIDENTES EN PERIODOS FESTIVOS

2018

GUANAJUATO

Carretera y tramo	Saldos	Año nuevo 01/Ene/2018	Día de la Constitución 03/Feb/2018 05/Feb/2018	Natalicio Benito Juárez 17/Mar/2018 19/Mar/2018	Días Santos 29/Mar/2018 01/Abr/2018	Día del trabajo 01/May/2018	Batalla de Puebla 05/May/2018	Indepen-dencia 15/Sep/2018 16/Sep/2018	Día de muertos 02/Nov/2018 04/Nov/2018	Revolución 16/Nov/2018 19/Nov/2018	Navidad 22/Dic/2018 25/Dic/2018
Querétaro - Irapuato (Libre) Lim. Edos. Qro./Gto. - Irapuato	Accidentes			1	2			2			1
	Muertos			0	1			0			0
	Heridos			0	2			0			1
	Daños materiales (millones)			0.0600	0.1500			0.0950			0.0800
Querétaro - San Luis Potosí Lim. Edos. Qro./Gto. - Lim. Edos. Gto./S.L.P.	Accidentes		1	1	3			2		1	1
	Muertos		0	1	0			1		1	0
	Heridos		2	0	5			1		2	0
	Daños materiales (millones)		0.0150	0.1500	0.2850			0.0900		0.1500	0.2500
Ramal a Corralejo de Hidalgo	Accidentes								1		
	Muertos								0		
	Heridos								4		
	Daños materiales (millones)								0.0700		
Ramal a Las Adjuntas	Accidentes										
	Muertos										
	Heridos										
	Daños materiales (millones)										
Ramal a San José Iturbide	Accidentes										
	Muertos										
	Heridos										
	Daños materiales (millones)										
Salamanca - León (Cuota) II	Accidentes										
	Muertos										
	Heridos										
	Daños materiales (millones)										
Salamanca - León (Cuota)	Accidentes			1							
	Muertos			1							
	Heridos			0							
	Daños materiales (millones)			0.0150							

ACCIDENTES EN PERIODOS FESTIVOS

2018

GUANAJUATO

Carretera y tramo	Saldos	Año nuevo 01/Ene/2018	Día de la Constitución 03/Feb/2018 05/Feb/2018	Natalicio Benito Juárez 17/Mar/2018 19/Mar/2018	Días Santos 29/Mar/2018 01/Abr/2018	Día del trabajo 01/May/2018	Batalla de Puebla 05/May/2018	Indepen-dencia 15/Sep/2018 16/Sep/2018	Día de muertos 02/Nov/2018 04/Nov/2018	Revolución 16/Nov/2018 19/Nov/2018	Navidad 22/Dic/2018 25/Dic/2018
Salvatierra - Ent. Yuriria	Accidentes									1	
	Muertos									0	
	Heridos									2	
	Daños materiales (millones)									0.0550	
San Luis de La Paz - Cañada de Moreno	Accidentes										
	Muertos										
	Heridos										
	Daños materiales (millones)										
San Luis de La Paz - Guanajuato	Accidentes			3						1	
	Muertos			1						0	
	Heridos			3						0	
	Daños materiales (millones)			0.1550						0.0900	

TOTAL DE ACCIDENTES EN PERIODOS FESTIVOS

Guanajuato	**Accidentes**	**0**	**5**	**6**	**11**	**2**	**2**	**5**	**3**	**7**	**11**
	Muertos	**0**	**0**	**3**	**6**	**2**	**1**	**1**	**1**	**2**	**0**
	Heridos	**0**	**8**	**3**	**17**	**1**	**0**	**1**	**8**	**7**	**9**
	Daños materiales (millones)	**0.0000**	**0.1780**	**0.3800**	**1.0000**	**0.1000**	**0.0500**	**0.2350**	**0.2000**	**0.5880**	**1.2250**

ACCIDENTES POR KILÓMETRO

2018

GUANAJUATO

CARRETERA Y TRAMO: Acámbaro - Celaya INICIA EN KM: 61+540 FINALIZA EN KM: 123+500

ACCIDENTES	MUERTOS	HERIDOS	DAÑOS	MATERIALES	CONDUCTOR	VEHÍCULO	CAMINO	GANADO	A. NATURAL	KILÓMETRO
										60
										65
1	0	4	105,000		1	0	0	0	0	70
										75
										80
										85
1	0	2	35,000		1	0	0	0	0	90
1	0	0	40,000		1	0	0	0	0	95
2	0	2	155,000		2	0	0	0	0	
1	0	2	50,000		1	0	0	0	0	100
1	1	0	0		1	0	0	0	0	

F Δ Δ Δ Δ Δ Δ Δ Δ

G Δ Δ Δ Δ

G 🧍 🧍 🧍 🧍 🧍 🧍

A

B D Δ Δ Δ Δ

C Δ Δ Δ Δ

H 🧍 🧍 🧍 🧍 🧍 🧍

5 10 15 20 25 30 35 40 45 50 55 60 65 70 75 80 85 90

NÚMERO Y CLASIFICACIÓN DE ACCIDENTES

CLAVE	CLASIFICACIÓN DEL ACCIDENTE	CLAVE	CLASIFICACIÓN DEL ACCIDENTE
A	SALIDA DEL CAMINO	J	COLISIÓN CON BICICLETA
B	VOLCADURA	K	COLISIÓN SIN ESPECIFICAR
C	CHOQUE POR ALCANCE	L	COLISIÓN CONTRA VEHÍCULO
D	CHOQUE LATERAL	M	CHOQUE CONTRA SEMOVIENTE
E	CHOQUE CONTRA OBJETO FIJO	N	RELATIVO A LA CARGA
F	CHOQUE FRONTAL	O	OTROS
G	COLISIÓN CON MOTOCICLETA		- COLISIÓN CONTRA JINETE - CHOQUE CONTRA OTROS OBJETOS
H	ATROPELLAMIENTO		- CAIDA DE PASAJERO - DESPRENDIMIENTO DE EJE/NEUMÁTICO
			- INCENDIO - SIN DATO

ACCIDENTES EQUIVALENTES

🧍	UN MUERTO = 6 ACCIDENTES
Δ	UN HERIDO = 2 ACCIDENTES

ACCIDENTES POR KILÓMETRO

2018

GUANAJUATO

CARRETERA Y TRAMO: Acámbaro - Celaya INICIA EN KM: 61+540 FINALIZA EN KM: 123+500

SALDOS				CAUSAS					KILÓMETRO
ACCIDENTES	MUERTOS	HERIDOS	DAÑOS	MATERIALES	CONDUCTOR	VEHÍCULO	CAMINO	GANADO	A. NATURAL	
1	0	0	50,000		0	1	0	0	0	105
										B
4	1	6	423,000		4	0	0	0	1	C C D D 🧍 🧍 🧍 🧍 🧍 Δ Δ Δ Δ Δ Δ Δ Δ Δ Δ Δ Δ
2	0	2	27,500		2	0	0	0	0	110
										D G Δ Δ Δ Δ
2	0	0	100,000		2	0	0	0	0	E G
1	0	0	40,000		1	0	0	0	0	C
2	0	2	330,000		2	0	0	0	0	115
										D G Δ Δ Δ Δ
1	0	1	4,000		0	0	0	0	0	G Δ Δ
1	0	0	10,000		1	0	0	0	1	A
3	0	5	205,000		3	0	0	0	0	D D D Δ Δ Δ Δ Δ Δ Δ Δ Δ
1	0	0	50,000		1	0	0	0	0	120
2	1	7	225,000		1	1	0	0	0	C
2	2	2	70,000		2	0	0	0	0	E E 🧍 🧍 🧍 🧍 🧍 🧍 Δ Δ Δ Δ Δ Δ Δ Δ Δ Δ Δ Δ
										G G 🧍 🧍 🧍 🧍 🧍 🧍 🧍 🧍 🧍 🧍 Δ Δ Δ
										125
										130
										135
										140
										145

5 10 15 20 25 30 35 40 45 50 55 60 65 70 75 80 85 90

NÚMERO Y CLASIFICACIÓN DE ACCIDENTES

CLAVE	CLASIFICACIÓN DEL ACCIDENTE	CLAVE	CLASIFICACIÓN DEL ACCIDENTE
A	SALIDA DEL CAMINO	J	COLISIÓN CON BICICLETA
B	VOLCADURA	K	COLISIÓN SIN ESPECIFICAR
C	CHOQUE POR ALCANCE	L	COLISIÓN CONTRA VEHÍCULO
D	CHOQUE LATERAL	M	CHOQUE CONTRA SEMOVIENTE
E	CHOQUE CONTRA OBJETO FIJO	N	RELATIVO A LA CARGA
F	CHOQUE FRONTAL	O	OTROS
G	COLISIÓN CON MOTOCICLETA		- COLISIÓN CONTRA JINETE - CHOQUE CONTRA OTROS OBJETOS
H	ATROPELLAMIENTO		- CAIDA DE PASAJERO - DESPRENDIMIENTO DE EJE/NEUMÁTICO
			- INCENDIO - SIN DATO

ACCIDENTES EQUIVALENTES

🧍	UN MUERTO = 6 ACCIDENTES
Δ	UN HERIDO = 2 ACCIDENTES

ACCIDENTES POR KILÓMETRO

2018

GUANAJUATO

CARRETERA Y TRAMO: Acámbaro - Zinapécuaro Acámbaro - Lim. Edos. Gto./Mich. INICIA EN KM: 0+000 FINALIZA EN KM: 12+800

SALDOS					CAUSAS					KILÓMETRO
ACCIDENTES	MUERTOS	HERIDOS	DAÑOS	MATERIALES	CONDUCTOR	VEHÍCULO	CAMINO	GANADO	A. NATURAL	
1	0	0	40,000		1	0	0	0	0	



NÚMERO Y CLASIFICACIÓN DE ACCIDENTES

CLAVE	CLASIFICACIÓN DEL ACCIDENTE	CLAVE	CLASIFICACIÓN DEL ACCIDENTE
A	SALIDA DEL CAMINO	J	COLISIÓN CON BICICLETA
B	VOLCADURA	K	COLISIÓN SIN ESPECIFICAR
C	CHOQUE POR ALCANCE	L	COLISIÓN CONTRA VEHÍCULO
D	CHOQUE LATERAL	M	CHOQUE CONTRA SEMOVIENTE
E	CHOQUE CONTRA OBJETO FIJO	N	RELATIVO A LA CARGA
F	CHOQUE FRONTAL	O	OTROS
G	COLISIÓN CON MOTOCICLETA		- COLISIÓN CONTRA JINETE - CHOQUE CONTRA OTROS OBJETOS
H	ATROPELLAMIENTO		- CAIDA DE PASAJERO - DESPRENDIMIENTO DE EJE/NEUMÁTICO
			- INCENDIO - SIN DATO

ACCIDENTES EQUIVALENTES

♱	UN MUERTO = 6 ACCIDENTES
Δ	UN HERIDO = 2 ACCIDENTES

ACCIDENTES POR KILÓMETRO

2018

GUANAJUATO

CARRETERA Y TRAMO: Celaya - Dolores Hidalgo INICIA EN KM: 52+540 FINALIZA EN KM: 85+500

ACCIDENTES	MUERTOS	HERIDOS	DAÑOS	MATERIALES	CONDUCTOR	VEHÍCULO	CAMINO	GANADO	A. NATURAL	KILÓMETRO
1	0	1	23,000		1	0	0	0	0	50
2	0	2	58,000		2	0	0	0	0	55
3	0	1	221,000		3	0	0	0	0	
2	1	1	85,000		2	0	0	0	0	
1	0	0	45,000		1	0	0	0	0	60
1	1	1	30,000		1	0	0	0	0	
1	1	0	920,000		1	0	0	0	0	
1	0	1	240,000		1	0	0	0	0	
2	0	2	113,000		2	0	0	0	0	65
1	1	0	25,000		1	0	0	0	0	70
1	1	8	80,000		1	0	0	0	0	75
1	0	0	18,500		0	2	0	0	0	
2	0	2	140,500		2	0	0	0	0	80
1	1	1	95,000		1	0	0	0	0	
1	0	2	50,000		1	0	0	0	0	
										85
										90

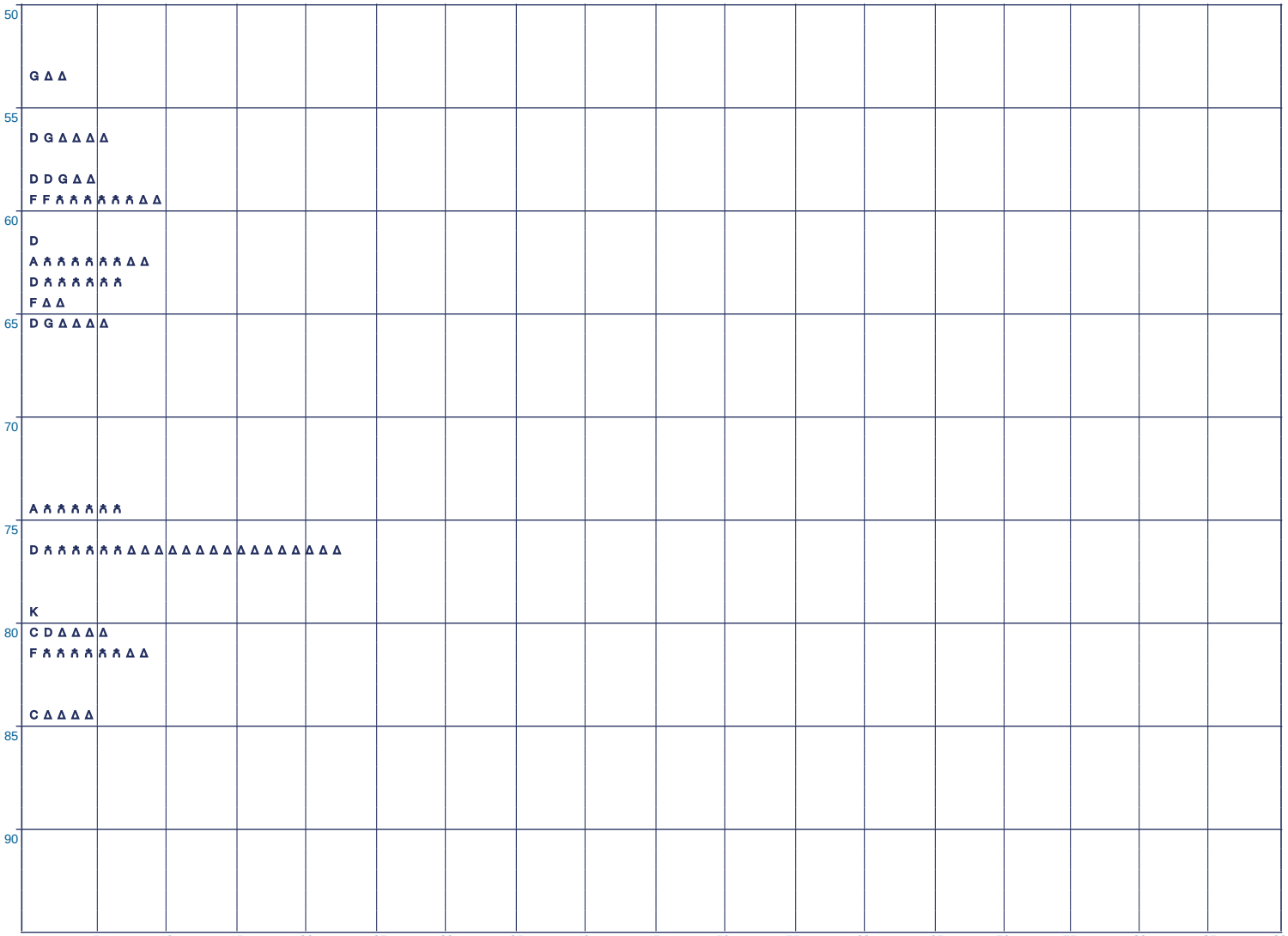

NÚMERO Y CLASIFICACIÓN DE ACCIDENTES

CLAVE	CLASIFICACIÓN DEL ACCIDENTE
A	SALIDA DEL CAMINO
B	VOLCADURA
C	CHOQUE POR ALCANCE
D	CHOQUE LATERAL
E	CHOQUE CONTRA OBJETO FIJO
F	CHOQUE FRONTAL
G	COLISIÓN CON MOTOCICLETA
H	ATROPELLAMIENTO

CLAVE	CLASIFICACIÓN DEL ACCIDENTE
J	COLISIÓN CON BICICLETA
K	COLISIÓN SIN ESPECIFICAR
L	COLISIÓN CONTRA VEHÍCULO
M	CHOQUE CONTRA SEMOVIENTE
N	RELATIVO A LA CARGA
O	OTROS

- COLISIÓN CONTRA JINETE
- CAIDA DE PASAJERO
- INCENDIO
- CHOQUE CONTRA OTROS OBJETOS
- DESPRENDIMIENTO DE EJE/NEUMÁTICO
- SIN DATO

ACCIDENTES EQUIVALENTES

🚶	UN MUERTO = 6 ACCIDENTES
Δ	UN HERIDO = 2 ACCIDENTES

ACCIDENTES POR KILÓMETRO

2018

GUANAJUATO

CARRETERA Y TRAMO: Dolores Hidalgo - Ojuelos de Jalisco Dolores Hidalgo - Lim. Edos. Gto./Jal. INICIA EN KM: 87+500 FINALIZA EN KM: 187+000

ACCIDENTES	MUERTOS	HERIDOS	DAÑOS	MATERIALES
2	0	2	45,000	
1	0	1	80,000	
1	0	1	23,000	
1	1	0	3,000	
1	1	0	30,000	
1	0	2	160,000	
2	1	4	75,000	
1	0	7	30,000	

CONDUCTOR	VEHÍCULO	CAMINO	GANADO	A. NATURAL
2	0	0	0	0
1	0	0	0	0
1	0	0	0	0
0	0	0	0	0
1	0	0	0	0
1	0	0	0	0
2	1	0	0	0
1	0	0	0	0

SALDOS

CAUSAS

KILÓMETRO

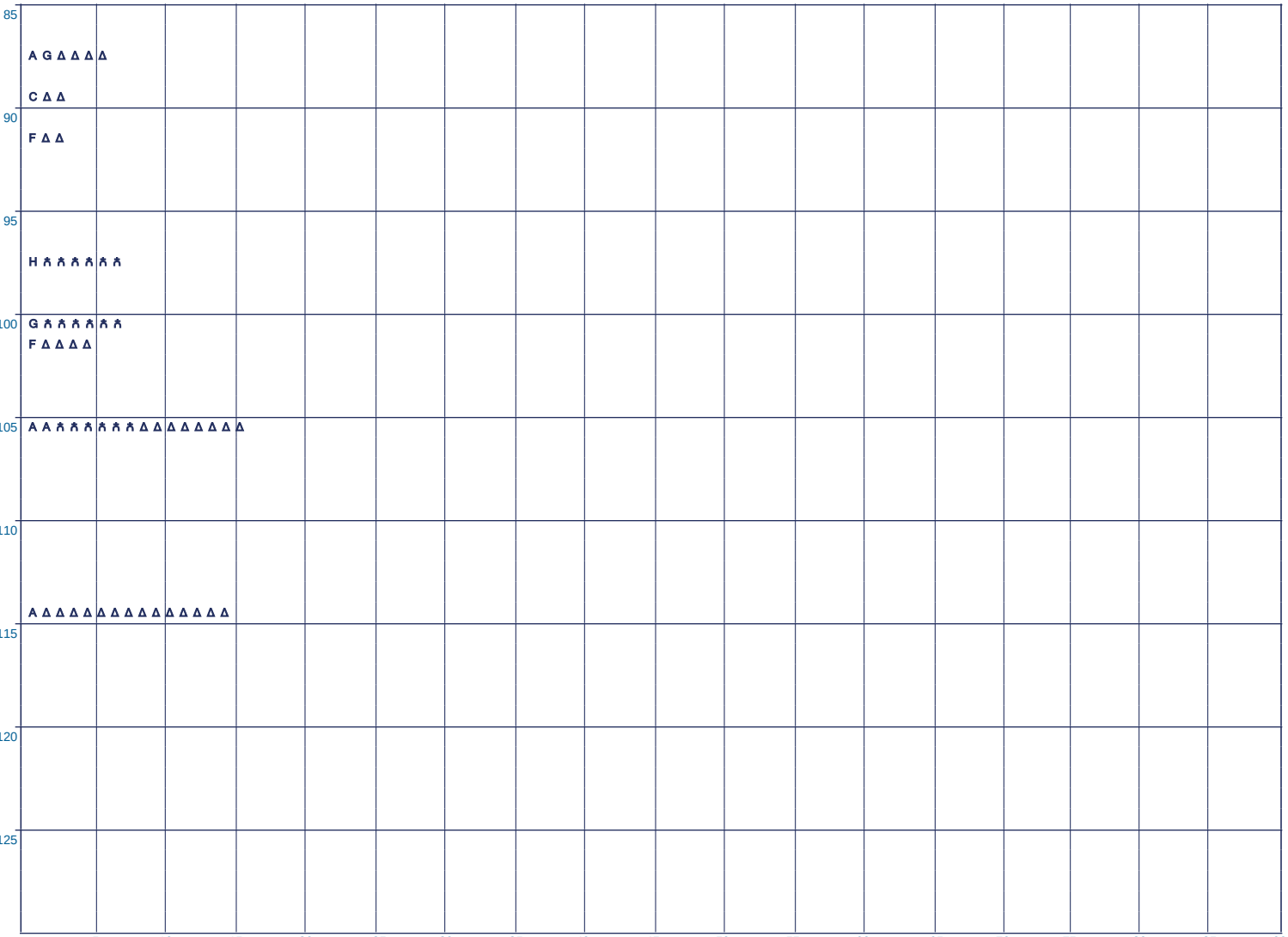

NÚMERO Y CLASIFICACIÓN DE ACCIDENTES

CLAVE	CLASIFICACIÓN DEL ACCIDENTE
A	SALIDA DEL CAMINO
B	VOLCADURA
C	CHOQUE POR ALCANCE
D	CHOQUE LATERAL
E	CHOQUE CONTRA OBJETO FIJO
F	CHOQUE FRONTAL
G	COLISIÓN CON MOTOCICLETA
H	ATROPELLAMIENTO

CLAVE	CLASIFICACIÓN DEL ACCIDENTE
J	COLISIÓN CON BICICLETA
K	COLISIÓN SIN ESPECIFICAR
L	COLISIÓN CONTRA VEHÍCULO
M	CHOQUE CONTRA SEMOVIENTE
N	RELATIVO A LA CARGA
O	OTROS

- COLISIÓN CONTRA JINETE
- CAIDA DE PASAJERO
- INCENDIO
- CHOQUE CONTRA OTROS OBJETOS
- DESPRENDIMIENTO DE EJE/NEUMÁTICO
- SIN DATO

ACCIDENTES EQUIVALENTES

Ѧ	UN MUERTO = 6 ACCIDENTES
Δ	UN HERIDO = 2 ACCIDENTES

ACCIDENTES POR KILÓMETRO

2018

GUANAJUATO

CARRETERA Y TRAMO: Dolores Hidalgo - Ojuelos de Jalisco Dolores Hidalgo - Lim. Edos. Gto./Jal. INICIA EN KM: 87+500 FINALIZA EN KM: 187+000

ACCIDENTES	MUERTOS	HERIDOS	DAÑOS	MATERIALES
1	0	0	100,000	
1	0	1	10,000	
2	0	3	115,000	
1	0	1	50,000	
1	0	1	10,500	
1	0	2	7,000	
2	0	7	75,000	
1	0	0	20,000	
1	1	4	30,000	
1	0	0	42,000	
1	0	1	18,000	

SALDOS

CONDUCTOR	VEHÍCULO	CAMINO	GANADO	A. NATURAL
1	0	0	0	0
1	0	0	0	0
2	0	0	0	0
1	0	0	0	0
1	0	0	0	0
1	0	0	0	0
2	0	0	0	0
0	0	0	0	1
0	0	1	0	0
1	0	0	0	0
1	0	0	0	0

CAUSAS

KILÓMETRO



NÚMERO Y CLASIFICACIÓN DE ACCIDENTES

CLAVE	CLASIFICACIÓN DEL ACCIDENTE	CLAVE	CLASIFICACIÓN DEL ACCIDENTE
A	SALIDA DEL CAMINO	J	COLISIÓN CON BICICLETA
B	VOLCADURA	K	COLISIÓN SIN ESPECIFICAR
C	CHOQUE POR ALCANCE	L	COLISIÓN CONTRA VEHÍCULO
D	CHOQUE LATERAL	M	CHOQUE CONTRA SEMOVIENTE
E	CHOQUE CONTRA OBJETO FIJO	N	RELATIVO A LA CARGA
F	CHOQUE FRONTAL	O	OTROS
G	COLISIÓN CON MOTOCICLETA		- COLISIÓN CONTRA JINETE - CHOQUE CONTRA OTROS OBJETOS
H	ATROPELLAMIENTO		- CAIDA DE PASAJERO - DESPRENDIMIENTO DE EJE/NEUMÁTICO
			- INCENDIO - SIN DATO

ACCIDENTES EQUIVALENTES

🚶	UN MUERTO = 6 ACCIDENTES
Δ	UN HERIDO = 2 ACCIDENTES

ACCIDENTES POR KILÓMETRO

2018

GUANAJUATO

CARRETERA Y TRAMO: Dolores Hidalgo - Ojuelos de Jalisco Dolores Hidalgo - Lim. Edos. Gto./Jal. INICIA EN KM: 87+500 FINALIZA EN KM: 187+000

SALDOS				CAUSAS					KILÓMETRO
ACCIDENTES	MUERTOS	HERIDOS	DAÑOS MATERIALES	CONDUCTOR	VEHÍCULO	CAMINO	GANADO	A. NATURAL	
1	0	5	80,000	1	0	0	0	0	185



CLAVE	CLASIFICACIÓN DEL ACCIDENTE
A	SALIDA DEL CAMINO
B	VOLCADURA
C	CHOQUE POR ALCANCE
D	CHOQUE LATERAL
E	CHOQUE CONTRA OBJETO FIJO
F	CHOQUE FRONTAL
G	COLISIÓN CON MOTOCICLETA
H	ATROPELLAMIENTO

CLAVE	CLASIFICACIÓN DEL ACCIDENTE
J	COLISIÓN CON BICICLETA
K	COLISIÓN SIN ESPECIFICAR
L	COLISIÓN CONTRA VEHÍCULO
M	CHOQUE CONTRA SEMOVIENTE
N	RELATIVO A LA CARGA
O	OTROS

- COLISIÓN CONTRA JINETE
- CAIDA DE PASAJERO
- INCENDIO
- CHOQUE CONTRA OTROS OBJETOS
- DESPRENDIMIENTO DE EJE/NEUMÁTICO
- SIN DATO

ACCIDENTES EQUIVALENTES

♿	UN MUERTO = 6 ACCIDENTES
Δ	UN HERIDO = 2 ACCIDENTES

ACCIDENTES POR KILÓMETRO

2018

GUANAJUATO

CARRETERA Y TRAMO: Ent. Buenavista - San Miguel de Allende Lim. Edos. Gto./Qro. - San Miguel de Allende INICIA EN KM: 7+910 FINALIZA EN KM: 31+300

ACCIDENTES	MUERTOS	HERIDOS	DAÑOS	MATERIALES	CONDUCTOR	VEHÍCULO	CAMINO	GANADO	A. NATURAL
1	1	0	20,000		1	0	0	0	0
2	1	4	375,000		2	0	0	0	0
1	0	3	150,000		1	0	0	0	0
1	0	5	30,000		1	0	0	0	0
1	0	2	10,000		1	0	0	0	0
2	0	1	140,000		2	0	0	0	0
2	1	3	55,000		2	0	0	0	0
1	0	2	65,000		1	0	0	0	0
1	0	2	65,000		1	0	0	0	0
2	0	4	200,000		2	0	0	0	0
1	0	2	65,000		1	0	0	0	0
2	0	0	190,000		2	0	0	0	0
1	0	5	130,000		1	0	0	0	0

SALDOS CAUSAS



CLAVE	CLASIFICACIÓN DEL ACCIDENTE	CLAVE	CLASIFICACIÓN DEL ACCIDENTE
A	SALIDA DEL CAMINO	J	COLISIÓN CON BICICLETA
B	VOLCADURA	K	COLISIÓN SIN ESPECIFICAR
C	CHOQUE POR ALCANCE	L	COLISIÓN CONTRA VEHÍCULO
D	CHOQUE LATERAL	M	CHOQUE CONTRA SEMOVIENTE
E	CHOQUE CONTRA OBJETO FIJO	N	RELATIVO A LA CARGA
F	CHOQUE FRONTAL	O	OTROS
G	COLISIÓN CON MOTOCICLETA		- COLISIÓN CONTRA JINETE - CHOQUE CONTRA OTROS OBJETOS - CAIDA DE PASAJERO - DESPRENDIMIENTO DE EJE/NEUMÁTICO - INCENDIO - SIN DATO
H	ATROPELLAMIENTO		

ACCIDENTES EQUIVALENTES

- UN MUERTO = 6 ACCIDENTES
- Δ UN HERIDO = 2 ACCIDENTES

ACCIDENTES POR KILÓMETRO

2018

GUANAJUATO

CARRETERA Y TRAMO: Ent. de Zaragoza - San Felipe Lim. Edos. S.L.P./Gto. - San Felipe INICIA EN KM: 92+400 FINALIZA EN KM: 134+500

SALDOS ACCIDENTES	MUERTOS	HERIDOS	DAÑOS	MATERIALES	CAUSAS CONDUCTOR	VEHÍCULO	CAMINO	GANADO	A. NATURAL	KILÓMETRO
1	1	2	170,000		2	0	0	0	0	100
1	0	2	150,000		1	0	0	0	0	
3	1	9	135,000		2	0	1	0	0	115
1	0	0	600,000		1	0	0	0	0	120
1	0	5	100,000		1	0	0	0	0	130

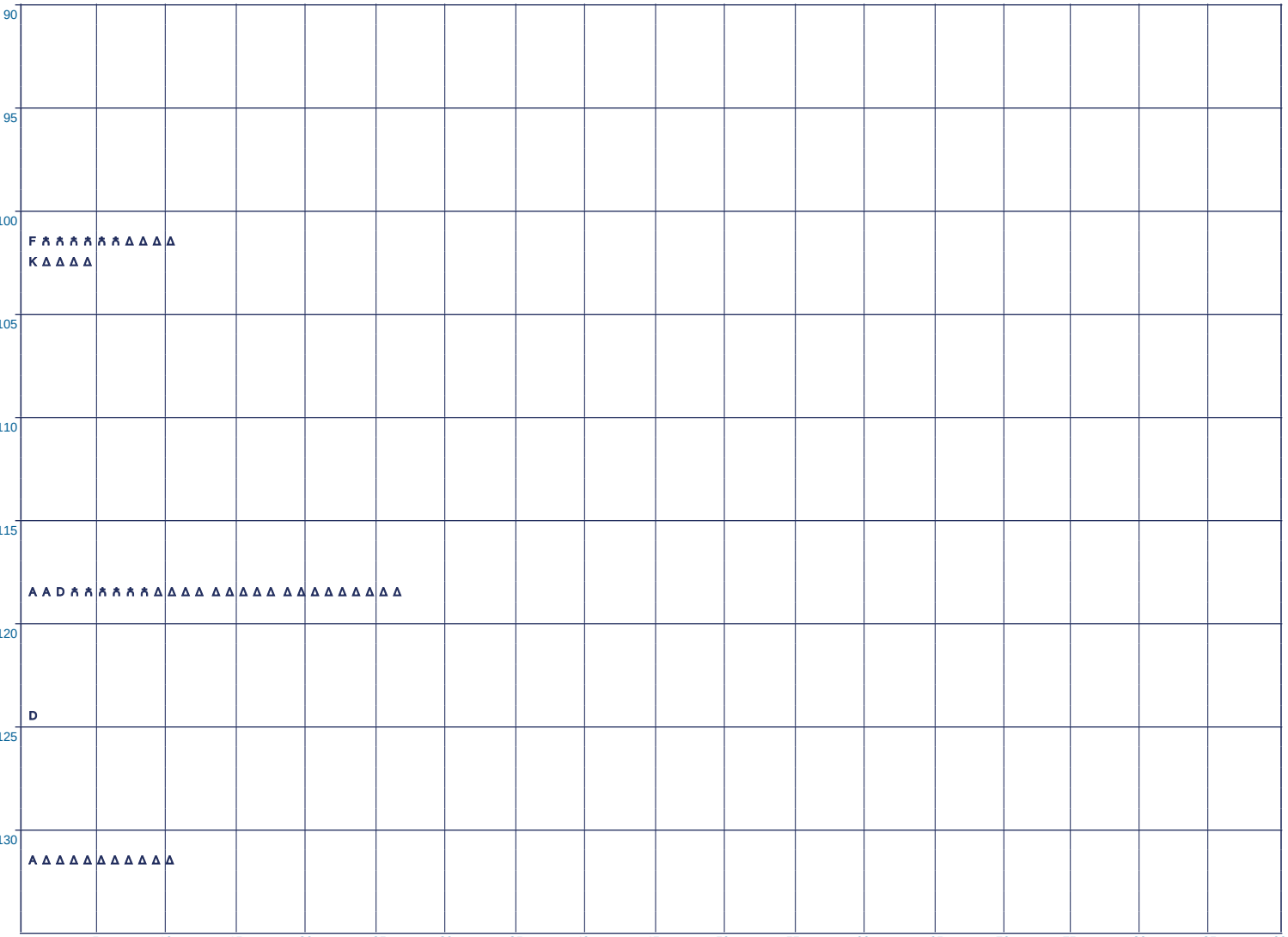

NÚMERO Y CLASIFICACIÓN DE ACCIDENTES

CLAVE	CLASIFICACIÓN DEL ACCIDENTE	CLAVE	CLASIFICACIÓN DEL ACCIDENTE
A	SALIDA DEL CAMINO	J	COLISIÓN CON BICICLETA
B	VOLCADURA	K	COLISIÓN SIN ESPECIFICAR
C	CHOQUE POR ALCANCE	L	COLISIÓN CONTRA VEHÍCULO
D	CHOQUE LATERAL	M	CHOQUE CONTRA SEMOVIENTE
E	CHOQUE CONTRA OBJETO FIJO	N	RELATIVO A LA CARGA
F	CHOQUE FRONTAL	O	OTROS
G	COLISIÓN CON MOTOCICLETA		- COLISIÓN CONTRA JINETE - CHOQUE CONTRA OTROS OBJETOS - CAIDA DE PASAJERO - DESPRENDIMIENTO DE EJE/NEUMÁTICO - INCENDIO - SIN DATO
H	ATROPELLAMIENTO		

ACCIDENTES EQUIVALENTES

🚶	UN MUERTO = 6 ACCIDENTES
Δ	UN HERIDO = 2 ACCIDENTES

ACCIDENTES POR KILÓMETRO

2018

GUANAJUATO

CARRETERA Y TRAMO: Ent. San Miguel de Allende - Dr. Mora (Estatal Libre) INICIA EN KM: 0+000 FINALIZA EN KM: 33+500

ACCIDENTES	MUERTOS	HERIDOS	DAÑOS	MATERIALES
1	0	0	30,000	
1	0	0	30,000	
1	0	0	55,000	
2	2	0	8,000	
1	0	0	40,000	
1	0	2	35,000	
1	0	2	15,000	
1	0	2	7,000	

SALDOS

CONDUCTOR	VEHÍCULO	CAMINO	GANADO	A. NATURAL
1	0	0	0	0
1	0	0	0	0
1	0	0	0	0
1	0	0	1	0
1	0	0	0	0
1	0	0	0	0
1	0	0	0	0
1	0	1	0	0

CAUSAS

KILÓMETRO

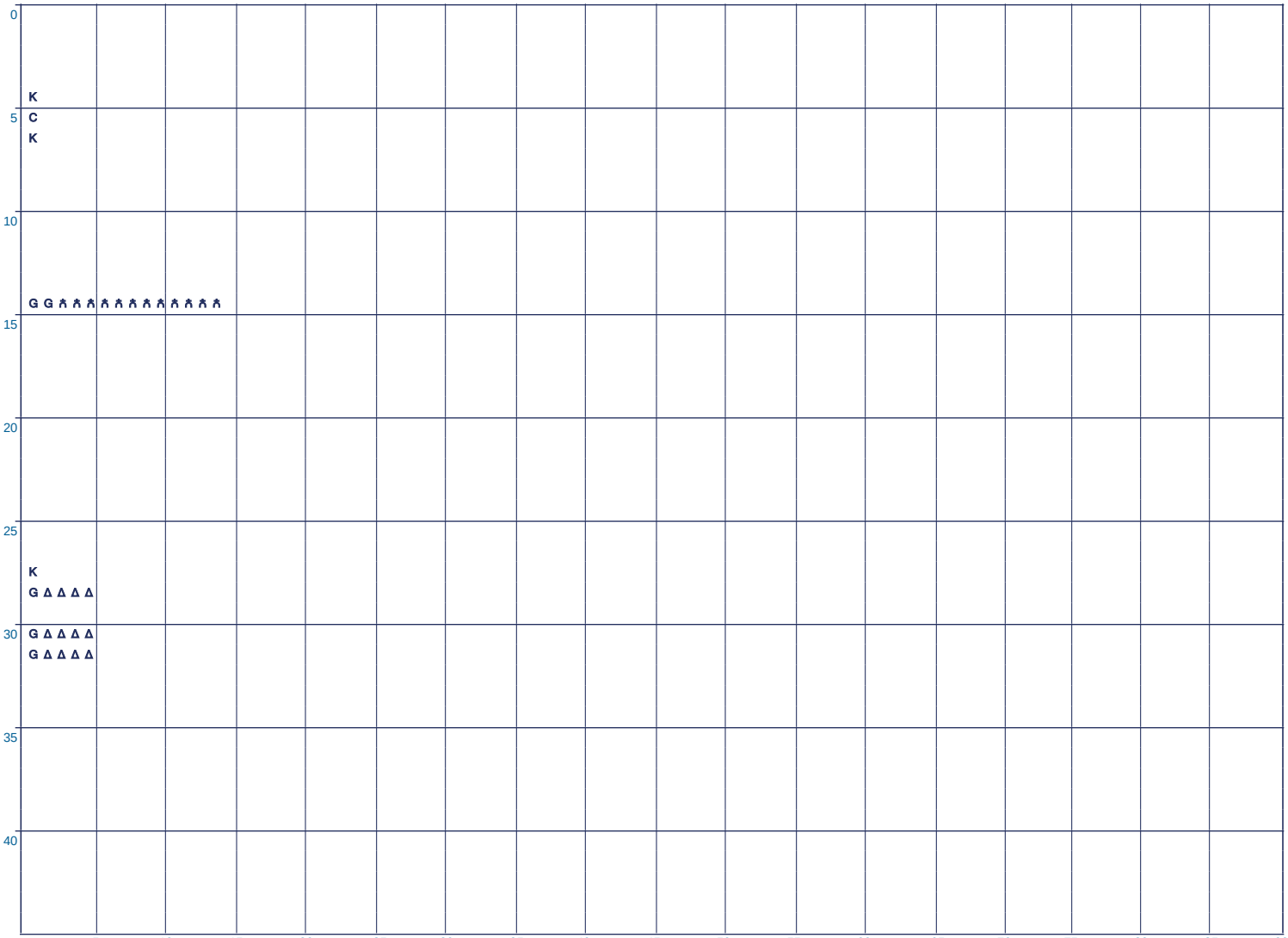

NÚMERO Y CLASIFICACIÓN DE ACCIDENTES

CLAVE	CLASIFICACIÓN DEL ACCIDENTE
A	SALIDA DEL CAMINO
B	VOLCADURA
C	CHOQUE POR ALCANCE
D	CHOQUE LATERAL
E	CHOQUE CONTRA OBJETO FIJO
F	CHOQUE FRONTAL
G	COLISIÓN CON MOTOCICLETA
H	ATROPELLAMIENTO

CLAVE	CLASIFICACIÓN DEL ACCIDENTE
J	COLISIÓN CON BICICLETA
K	COLISIÓN SIN ESPECIFICAR
L	COLISIÓN CONTRA VEHÍCULO
M	CHOQUE CONTRA SEMOVIENTE
N	RELATIVO A LA CARGA
O	OTROS

- COLISIÓN CONTRA JINETE
- CAIDA DE PASAJERO
- INCENDIO
- CHOQUE CONTRA OTROS OBJETOS
- DESPRENDIMIENTO DE EJE/NEUMÁTICO
- SIN DATO

ACCIDENTES EQUIVALENTES

♿	UN MUERTO = 6 ACCIDENTES
Δ	UN HERIDO = 2 ACCIDENTES

ACCIDENTES POR KILÓMETRO

2018

GUANAJUATO

CARRETERA Y TRAMO: Ent. Santa Teresa - Silao INICIA EN KM: 5+800 FINALIZA EN KM: 18+800

SALDOS					CAUSAS					KILÓMETRO
ACCIDENTES	MUERTOS	HERIDOS	DAÑOS	MATERIALES	CONDUCTOR	VEHÍCULO	CAMINO	GANADO	A. NATURAL	
3	0	1	145,000		3	0	0	0	0	5
1	0	0	85,000		1	0	0	0	0	
2	0	0	105,000		2	0	1	0	1	10
1	0	0	48,000		1	0	0	0	0	15
										20
										25
										30
										35
										40



CLAVE	CLASIFICACIÓN DEL ACCIDENTE	CLAVE	CLASIFICACIÓN DEL ACCIDENTE
A	SALIDA DEL CAMINO	J	COLISIÓN CON BICICLETA
B	VOLCADURA	K	COLISIÓN SIN ESPECIFICAR
C	CHOQUE POR ALCANCE	L	COLISIÓN CONTRA VEHÍCULO
D	CHOQUE LATERAL	M	CHOQUE CONTRA SEMOVIENTE
E	CHOQUE CONTRA OBJETO FIJO	N	RELATIVO A LA CARGA
F	CHOQUE FRONTAL	O	OTROS
G	COLISIÓN CON MOTOCICLETA		- COLISIÓN CONTRA JINETE - CHOQUE CONTRA OTROS OBJETOS
H	ATROPELLAMIENTO		- CAIDA DE PASAJERO - DESPRENDIMIENTO DE EJE/NEUMÁTICO
			- INCENDIO - SIN DATO

ACCIDENTES EQUIVALENTES

♿	UN MUERTO = 6 ACCIDENTES
Δ	UN HERIDO = 2 ACCIDENTES

ACCIDENTES POR KILÓMETRO

2018

GUANAJUATO

CARRETERA Y TRAMO: Guanajuato - Los Infantes INICIA EN KM: 0+000 FINALIZA EN KM: 10+800

ACCIDENTES	MUERTOS	HERIDOS	DAÑOS	MATERIALES
1	0	0	60,000	
1	0	0	32,000	
1	0	0	40,000	
2	0	0	115,000	
1	0	0	50,000	

CONDUCTOR	VEHÍCULO	CAMINO	GANADO	A. NATURAL
1	0	0	0	0
1	0	0	0	0
1	0	0	0	1
2	0	0	0	0
1	0	2	0	1

SALDOS — CAUSAS

KILÓMETRO



NÚMERO Y CLASIFICACIÓN DE ACCIDENTES

CLAVE	CLASIFICACIÓN DEL ACCIDENTE
A	SALIDA DEL CAMINO
B	VOLCADURA
C	CHOQUE POR ALCANCE
D	CHOQUE LATERAL
E	CHOQUE CONTRA OBJETO FIJO
F	CHOQUE FRONTAL
G	COLISIÓN CON MOTOCICLETA
H	ATROPELLAMIENTO

CLAVE	CLASIFICACIÓN DEL ACCIDENTE
J	COLISIÓN CON BICICLETA
K	COLISIÓN SIN ESPECIFICAR
L	COLISIÓN CONTRA VEHÍCULO
M	CHOQUE CONTRA SEMOVIENTE
N	RELATIVO A LA CARGA
O	OTROS

- COLISIÓN CONTRA JINETE
- CAIDA DE PASAJERO
- INCENDIO
- CHOQUE CONTRA OTROS OBJETOS
- DESPRENDIMIENTO DE EJE/NEUMÁTICO
- SIN DATO

ACCIDENTES EQUIVALENTES

♿	UN MUERTO = 6 ACCIDENTES
Δ	UN HERIDO = 2 ACCIDENTES

ACCIDENTES POR KILÓMETRO

2018

GUANAJUATO

CARRETERA Y TRAMO: Irapuato - León INICIA EN KM: 113+720 FINALIZA EN KM: 177+000

ACCIDENTES	MUERTOS	HERIDOS	DAÑOS	MATERIALES
1	1	0	38,000	
3	0	2	135,000	
1	1	0	50,000	
4	0	2	545,000	
1	0	3	150,000	
6	0	5	339,000	
3	0	0	160,000	
2	0	4	117,000	
1	1	0	4,000	
1	0	0	30,000	
2	0	1	123,000	
2	0	0	155,000	
2	1	0	160,000	
1	0	0	72,000	
1	0	0	165,000	
1	0	0	15,000	
3	1	0	165,000	
5	0	0	673,000	
2	0	0	375,000	
4	1	0	295,000	
4	0	2	255,000	
1	1	2	5,000	
1	2	0	60,000	
2	0	0	80,000	

CONDUCTOR	VEHÍCULO	CAMINO	GANADO	A. NATURAL
1	0	0	0	0
3	0	0	0	0
1	0	0	0	0
4	0	0	0	0
1	0	0	0	1
6	0	2	0	1
3	0	0	0	2
2	0	0	0	0
0	0	0	0	0
1	0	0	0	0
1	1	2	0	2
2	0	0	0	0
1	0	0	0	1
1	0	2	0	0
2	0	0	0	0
2	1	0	0	0
6	0	0	0	1
2	0	0	0	0
4	0	0	0	0
4	0	0	0	0
0	1	0	0	0
1	0	0	0	1
2	0	0	0	0

SALDOS CAUSAS

KILÓMETRO

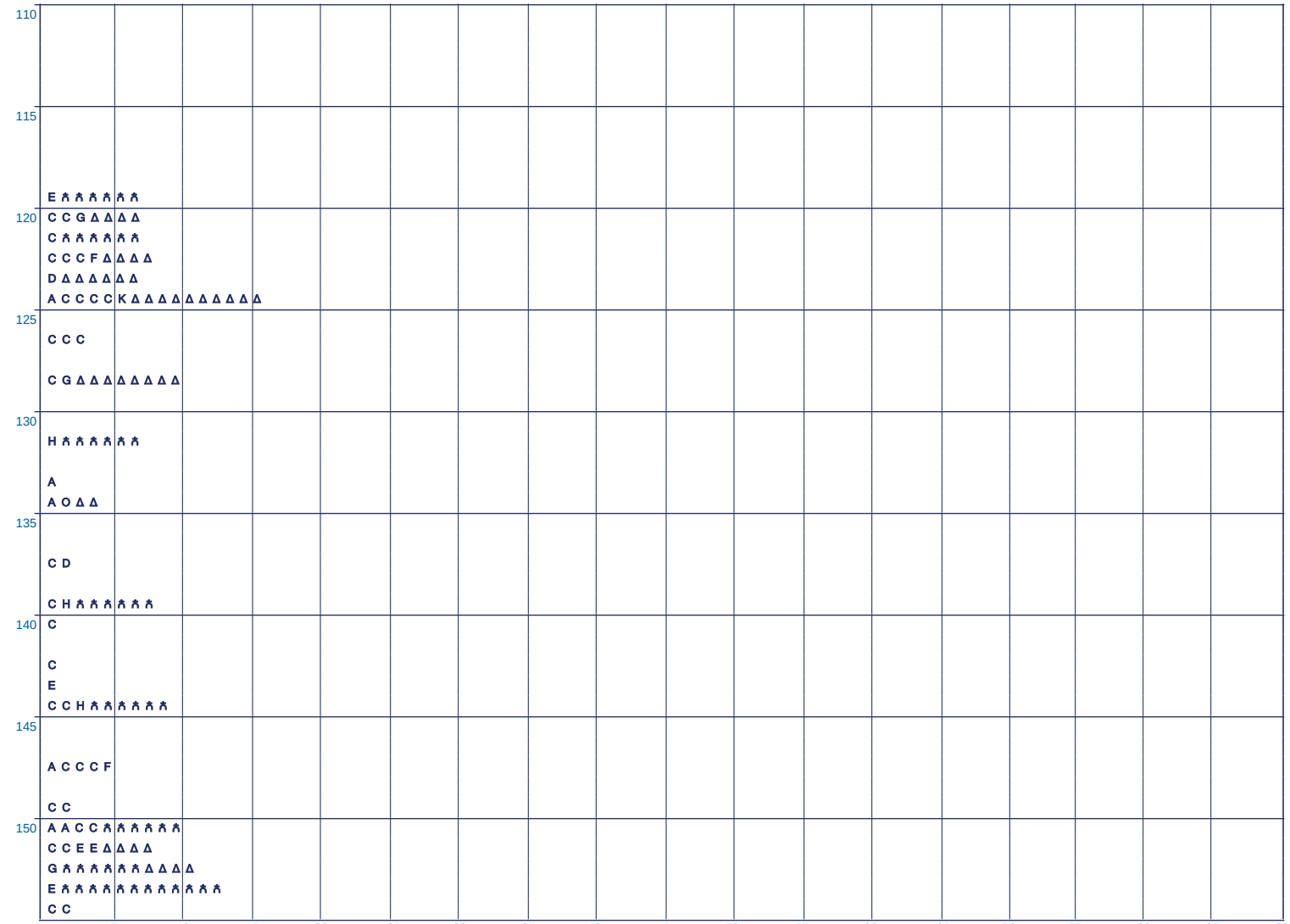

NÚMERO Y CLASIFICACIÓN DE ACCIDENTES

CLAVE	CLASIFICACIÓN DEL ACCIDENTE	CLAVE	CLASIFICACIÓN DEL ACCIDENTE
A	SALIDA DEL CAMINO	J	COLISIÓN CON BICICLETA
B	VOLCADURA	K	COLISIÓN SIN ESPECIFICAR
C	CHOQUE POR ALCANCE	L	COLISIÓN CONTRA VEHÍCULO
D	CHOQUE LATERAL	M	CHOQUE CONTRA SEMOVIENTE
E	CHOQUE CONTRA OBJETO FIJO	N	RELATIVO A LA CARGA
F	CHOQUE FRONTAL	O	OTROS
G	COLISIÓN CON MOTOCICLETA		- COLISIÓN CONTRA JINETE - CHOQUE CONTRA OTROS OBJETOS - CAIDA DE PASAJERO - DESPRENDIMIENTO DE EJE/NEUMÁTICO - INCENDIO - SIN DATO
H	ATROPELLAMIENTO		

ACCIDENTES EQUIVALENTES

🧍	UN MUERTO = 6 ACCIDENTES
Δ	UN HERIDO = 2 ACCIDENTES

ACCIDENTES POR KILÓMETRO

2018

GUANAJUATO

CARRETERA Y TRAMO: Irapuato - León INICIA EN KM: 113+720 FINALIZA EN KM: 177+000

ACCIDENTES	MUERTOS	HERIDOS	DAÑOS	MATERIALES	CONDUCTOR	VEHÍCULO	CAMINO	GANADO	A. NATURAL	CAUSAS	SALDOS
2	0	0	310,000		2	0	0	0	0		
2	0	0	385,000		2	0	0	0	0		
1	1	0	30,000		0	0	0	0	0		
2	0	0	120,000		2	0	0	0	0		
2	1	1	90,000		1	0	0	0	0		
3	1	2	145,000		3	0	0	0	0		
3	1	1	86,000		2	0	1	0	0		
2	0	0	125,000		2	0	0	0	0		
3	0	0	343,000		3	0	0	0	0		
2	1	0	550,000		2	0	0	0	0		



CLAVE	CLASIFICACIÓN DEL ACCIDENTE
A	SALIDA DEL CAMINO
B	VOLCADURA
C	CHOQUE POR ALCANCE
D	CHOQUE LATERAL
E	CHOQUE CONTRA OBJETO FIJO
F	CHOQUE FRONTAL
G	COLISIÓN CON MOTOCICLETA
H	ATROPELLAMIENTO

CLAVE	CLASIFICACIÓN DEL ACCIDENTE
J	COLISIÓN CON BICICLETA
K	COLISIÓN SIN ESPECIFICAR
L	COLISIÓN CONTRA VEHÍCULO
M	CHOQUE CONTRA SEMOVIENTE
N	RELATIVO A LA CARGA
O	OTROS

- COLISIÓN CONTRA JINETE
- CAIDA DE PASAJERO
- INCENDIO
- CHOQUE CONTRA OTROS OBJETOS
- DESPRENDIMIENTO DE EJE/NEUMÁTICO
- SIN DATO

ACCIDENTES EQUIVALENTES

🚶	UN MUERTO = 6 ACCIDENTES
Δ	UN HERIDO = 2 ACCIDENTES

ACCIDENTES POR KILÓMETRO

2018

GUANAJUATO

CARRETERA Y TRAMO: Irapuato - Zapotlanejo Irapuato - Lim. Edos. Gto./Mich. INICIA EN KM: 3+000 FINALIZA EN KM: 84+000

ACCIDENTES	MUERTOS	HERIDOS	DAÑOS	MATERIALES	CONDUCTOR	VEHÍCULO	CAMINO	GANADO	A. NATURAL
1	0	0	40,000		1	0	0	0	0
3	0	2	103,000		4	0	0	0	0
1	0	0	100,000		1	0	0	0	0
1	0	1	20,000		1	0	0	0	0
2	0	1	65,000		2	0	0	0	0
2	1	2	37,000		2	0	0	0	1
1	1	1	40,000		0	0	0	0	0
1	0	0	140,000		1	0	0	0	0
2	0	1	110,000		2	0	0	0	0
1	0	1	15,000		1	0	0	0	0
1	0	1	5,000		1	0	0	0	0
1	0	0	30,000		1	0	0	0	0
2	2	1	400,000		2	0	1	0	0
1	2	0	40,000		1	0	0	0	0
1	1	0	30,000		0	0	0	0	0
2	0	1	92,000		2	0	0	0	1
1	0	0	21,000		1	0	0	0	0
2	1	0	76,000		2	0	0	0	0
1	0	0	80,000		1	0	0	0	0
2	4	4	122,000		3	2	0	0	0
1	1	0	80,000		0	0	0	0	0
2	1	0	42,000		3	0	0	0	0
1	0	1	150,000		1	0	0	0	0

SALDOS CAUSA KILÓMETRO

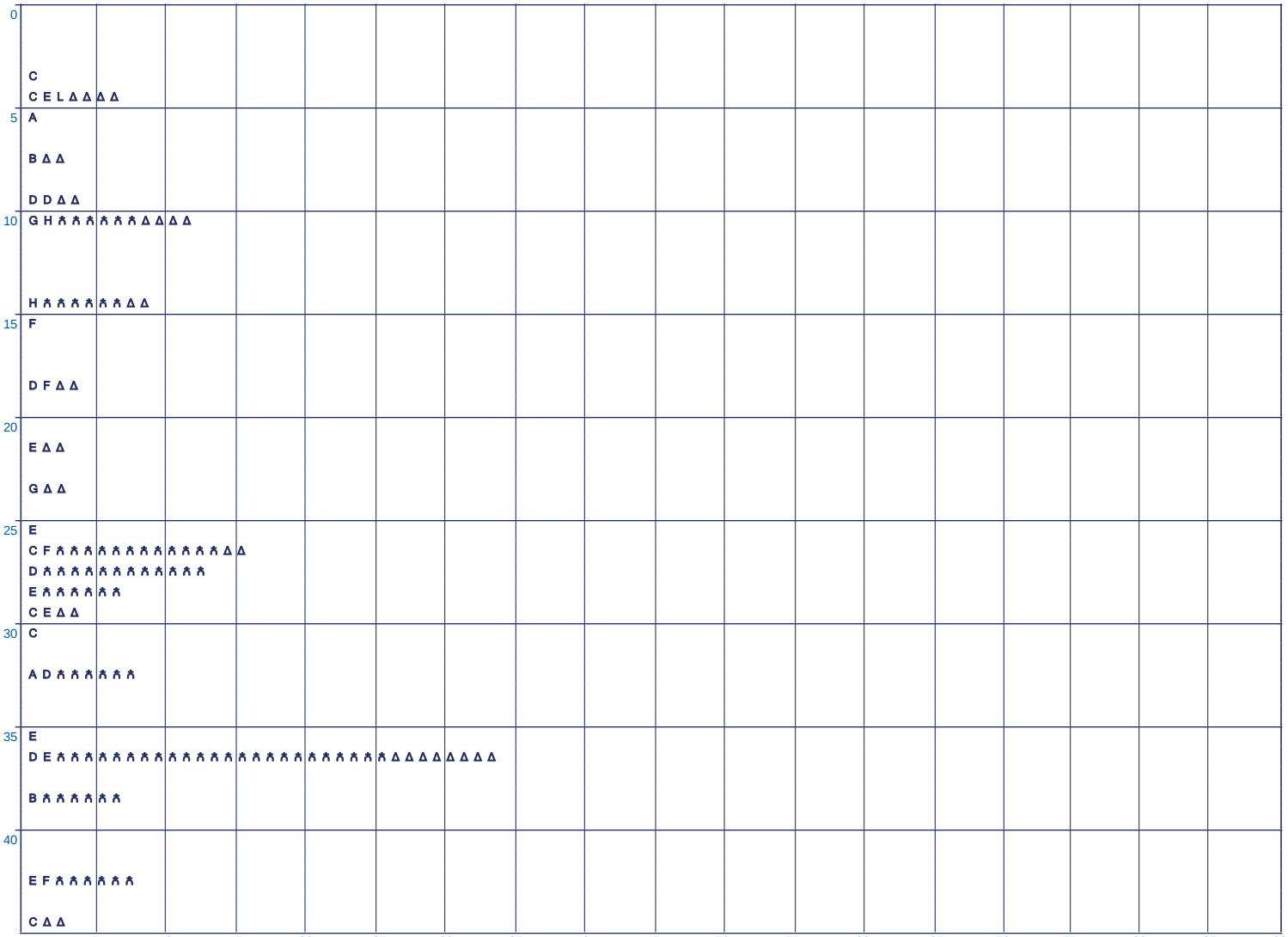

NÚMERO Y CLASIFICACIÓN DE ACCIDENTES

CLAVE	CLASIFICACIÓN DEL ACCIDENTE	CLAVE	CLASIFICACIÓN DEL ACCIDENTE
A	SALIDA DEL CAMINO	J	COLISIÓN CON BICICLETA
B	VOLCADURA	K	COLISIÓN SIN ESPECIFICAR
C	CHOQUE POR ALCANCE	L	COLISIÓN CONTRA VEHÍCULO
D	CHOQUE LATERAL	M	CHOQUE CONTRA SEMOVIENTE
E	CHOQUE CONTRA OBJETO FIJO	N	RELATIVO A LA CARGA
F	CHOQUE FRONTAL	O	OTROS
G	COLISIÓN CON MOTOCICLETA		- COLISIÓN CONTRA JINETE - CHOQUE CONTRA OTROS OBJETOS - CAIDA DE PASAJERO - DESPRENDIMIENTO DE EJE/NEUMÁTICO - INCENDIO - SIN DATO
H	ATROPELLAMIENTO		

ACCIDENTES EQUIVALENTES

🚶	UN MUERTO = 6 ACCIDENTES
Δ	UN HERIDO = 2 ACCIDENTES

ACCIDENTES POR KILÓMETRO

2018

GUANAJUATO

CARRETERA Y TRAMO: Irapuato - Zapotlanejo Irapuato - Lim. Edos. Gto./Mich. INICIA EN KM: 3+000 FINALIZA EN KM: 84+000

ACCIDENTES	MUERTOS	HERIDOS	DAÑOS	MATERIALES
2	2	0	60,000	
1	1	0	15,000	
1	0	1	30,000	
4	1	2	1,190,000	
1	1	0	300,000	
1	0	0	15,000	
1	0	1	150,000	
1	0	2	150,000	
1	0	1	70,000	
1	0	0	35,000	
1	1	0	20,000	
4	1	4	163,000	
2	2	6	240,000	
2	1	0	80,000	
2	0	1	225,000	
1	0	0	10,000	

CONDUCTOR	VEHÍCULO	CAMINO	GANADO	A. NATURAL
1	1	0	0	0
1	0	0	0	0
1	0	0	0	0
3	1	0	0	1
1	0	0	0	0
1	0	0	0	1
1	0	0	0	0
1	0	0	0	0
1	1	0	0	0
1	0	0	0	0
0	0	0	0	0
4	0	0	0	0
2	0	0	0	1
2	0	0	0	0
2	0	0	0	0
2	0	0	0	0

SALDOS CAUSAS KILÓMETRO



NÚMERO Y CLASIFICACIÓN DE ACCIDENTES

CLAVE	CLASIFICACIÓN DEL ACCIDENTE	CLAVE	CLASIFICACIÓN DEL ACCIDENTE
A	SALIDA DEL CAMINO	J	COLISIÓN CON BICICLETA
B	VOLCADURA	K	COLISIÓN SIN ESPECIFICAR
C	CHOQUE POR ALCANCE	L	COLISIÓN CONTRA VEHÍCULO
D	CHOQUE LATERAL	M	CHOQUE CONTRA SEMOVIENTE
E	CHOQUE CONTRA OBJETO FIJO	N	RELATIVO A LA CARGA
F	CHOQUE FRONTAL	O	OTROS
G	COLISIÓN CON MOTOCICLETA		- COLISIÓN CONTRA JINETE - CHOQUE CONTRA OTROS OBJETOS
H	ATROPELLAMIENTO		- CAIDA DE PASAJERO - DESPRENDIMIENTO DE EJE/NEUMÁTICO
			- INCENDIO - SIN DATO

ACCIDENTES EQUIVALENTES

⛹ UN MUERTO = 6 ACCIDENTES

Δ UN HERIDO = 2 ACCIDENTES

ACCIDENTES POR KILÓMETRO

2018

GUANAJUATO

CARRETERA Y TRAMO: La Noria - Acámbaro Lim. Edos. Mich./Gto. - Acámbaro INICIA EN KM: 55+800 FINALIZA EN KM: 110+540

KILÓMETRO	SALDOS				CAUSAS				
	ACCIDENTES	MUERTOS	HERIDOS	DAÑOS MATERIALES	CONDUCTOR	VEHÍCULO	CAMINO	GANADO	A. NATURAL
80	1	1	3	25,000	1	1	0	0	0
90	1	1	0	40,000	1	0	0	0	0



CLAVE	CLASIFICACIÓN DEL ACCIDENTE
A	SALIDA DEL CAMINO
B	VOLCADURA
C	CHOQUE POR ALCANCE
D	CHOQUE LATERAL
E	CHOQUE CONTRA OBJETO FIJO
F	CHOQUE FRONTAL
G	COLISIÓN CON MOTOCICLETA
H	ATROPELLAMIENTO

CLAVE	CLASIFICACIÓN DEL ACCIDENTE
J	COLISIÓN CON BICICLETA
K	COLISIÓN SIN ESPECIFICAR
L	COLISIÓN CONTRA VEHÍCULO
M	CHOQUE CONTRA SEMOVIENTE
N	RELATIVO A LA CARGA
O	OTROS

- COLISIÓN CONTRA JINETE
- CAIDA DE PASAJERO
- INCENDIO
- CHOQUE CONTRA OTROS OBJETOS
- DESPRENDIMIENTO DE EJE/NEUMÁTICO
- SIN DATO

ACCIDENTES EQUIVALENTES

- UN MUERTO = 6 ACCIDENTES
- UN HERIDO = 2 ACCIDENTES

ACCIDENTES POR KILÓMETRO

2018

GUANAJUATO

CARRETERA Y TRAMO: La Noria - Acámbaro Lim. Edos. Mich./Gto. - Acámbaro INICIA EN KM: 55+800 FINALIZA EN KM: 110+540

SALDOS					CAUSAS					KILÓMETRO
										95
										100
										105
	1	0	0	20,000		1	0	0	0	0
	1	0	0	40,000		1	0	0	0	0
										110
										115
										120
										125
										130
										135
ACCIDENTES	MUERTOS	HERIDOS	DAÑOS	MATERIALES	CONDUCTOR	VEHÍCULO	CAMINO	GANADO	A. NATURAL	

A

D

5 10 15 20 25 30 35 40 45 50 55 60 65 70 75 80 85 90

NÚMERO Y CLASIFICACIÓN DE ACCIDENTES

CLAVE	CLASIFICACIÓN DEL ACCIDENTE	CLAVE	CLASIFICACIÓN DEL ACCIDENTE
A	SALIDA DEL CAMINO	J	COLISIÓN CON BICICLETA
B	VOLCADURA	K	COLISIÓN SIN ESPECIFICAR
C	CHOQUE POR ALCANCE	L	COLISIÓN CONTRA VEHÍCULO
D	CHOQUE LATERAL	M	CHOQUE CONTRA SEMOVIENTE
E	CHOQUE CONTRA OBJETO FIJO	N	RELATIVO A LA CARGA
F	CHOQUE FRONTAL	O	OTROS
G	COLISIÓN CON MOTOCICLETA		- COLISIÓN CONTRA JINETE - CHOQUE CONTRA OTROS OBJETOS
H	ATROPELLAMIENTO		- CAIDA DE PASAJERO - DESPRENDIMIENTO DE EJE/NEUMÁTICO
			- INCENDIO - SIN DATO

ACCIDENTES EQUIVALENTES

♱	UN MUERTO = 6 ACCIDENTES
Δ	UN HERIDO = 2 ACCIDENTES

ACCIDENTES POR KILÓMETRO

2018

GUANAJUATO

CARRETERA Y TRAMO: Lagos de Moreno - Villa de Arriaga (Cuota) INICIA EN KM: 46+300 FINALIZA EN KM: 68+630

SALDOS				CAUSAS				
ACCIDENTES	MUERTOS	HERIDOS	DAÑOS MATERIALES	CONDUCTOR	VEHÍCULO	CAMINO	GANADO	A. NATURAL
3	1	0	3,250,000	3	0	0	0	0
2	0	1	1,290,000	1	0	0	0	0



CLAVE	CLASIFICACIÓN DEL ACCIDENTE	CLAVE	CLASIFICACIÓN DEL ACCIDENTE
A	SALIDA DEL CAMINO	J	COLISIÓN CON BICICLETA
B	VOLCADURA	K	COLISIÓN SIN ESPECIFICAR
C	CHOQUE POR ALCANCE	L	COLISIÓN CONTRA VEHÍCULO
D	CHOQUE LATERAL	M	CHOQUE CONTRA SEMOVIENTE
E	CHOQUE CONTRA OBJETO FIJO	N	RELATIVO A LA CARGA
F	CHOQUE FRONTAL	O	OTROS
G	COLISIÓN CON MOTOCICLETA		- COLISIÓN CONTRA JINETE - CHOQUE CONTRA OTROS OBJETOS - CAIDA DE PASAJERO - DESPRENDIMIENTO DE EJE/NEUMÁTICO - INCENDIO - SIN DATO
H	ATROPELLAMIENTO		

ACCIDENTES EQUIVALENTES

♿	UN MUERTO = 6 ACCIDENTES
Δ	UN HERIDO = 2 ACCIDENTES

ACCIDENTES POR KILÓMETRO

2018

GUANAJUATO

CARRETERA Y TRAMO: León - Aguascalientes (Cuota) T. C. (Irapuato - León) - Lim. Edos. Gto./Jal. INICIA EN KM: 0+000 FINALIZA EN KM: 28+500

SALDOS ACCIDENTES	SALDOS MUERTOS	SALDOS HERIDOS	SALDOS DAÑOS	SALDOS MATERIALES	CAUSAS CONDUCTOR	CAUSAS VEHÍCULO	CAUSAS CAMINO	CAUSAS GANADO	CAUSAS A. NATURAL
2	0	1	100,000		2	0	0	0	0
1	0	3	80,000		1	0	1	0	1
1	0	0	90,000		1	0	0	0	0
1	0	0	80,000		1	0	0	0	0
1	0	0	100,000		1	0	0	0	0
1	0	1	40,000		1	0	0	0	0
1	1	0	20,000		1	0	0	0	0
1	1	0	250,000		1	0	0	0	0

KILÓMETRO



NÚMERO Y CLASIFICACIÓN DE ACCIDENTES

CLAVE	CLASIFICACIÓN DEL ACCIDENTE
A	SALIDA DEL CAMINO
B	VOLCADURA
C	CHOQUE POR ALCANCE
D	CHOQUE LATERAL
E	CHOQUE CONTRA OBJETO FIJO
F	CHOQUE FRONTAL
G	COLISIÓN CON MOTOCICLETA
H	ATROPELLAMIENTO

CLAVE	CLASIFICACIÓN DEL ACCIDENTE
J	COLISIÓN CON BICICLETA
K	COLISIÓN SIN ESPECIFICAR
L	COLISIÓN CONTRA VEHÍCULO
M	CHOQUE CONTRA SEMOVIENTE
N	RELATIVO A LA CARGA
O	OTROS

- COLISIÓN CONTRA JINETE
- CAIDA DE PASAJERO
- INCENDIO
- CHOQUE CONTRA OTROS OBJETOS
- DESPRENDIMIENTO DE EJE/NEUMÁTICO
- SIN DATO

ACCIDENTES EQUIVALENTES

🚶	UN MUERTO = 6 ACCIDENTES
Δ	UN HERIDO = 2 ACCIDENTES

ACCIDENTES POR KILÓMETRO

2018

GUANAJUATO

CARRETERA Y TRAMO: León - Aguascalientes León - Lim. Edos. Gto./Jal. INICIA EN KM: 0+000 FINALIZA EN KM: 17+880

SALDOS				CAUSAS				
ACCIDENTES	MUERTOS	HERIDOS	DAÑOS	MATERIALES	CONDUCTOR	VEHÍCULO	CAMINO	GANADO	A. NATURAL
1	0	0	50,500		1	0	0	0	0
1	1	0	30,000		1	0	0	0	0
1	0	0	20,000		1	1	0	0	0



CLAVE	CLASIFICACIÓN DEL ACCIDENTE	CLAVE	CLASIFICACIÓN DEL ACCIDENTE
A	SALIDA DEL CAMINO	J	COLISIÓN CON BICICLETA
B	VOLCADURA	K	COLISIÓN SIN ESPECIFICAR
C	CHOQUE POR ALCANCE	L	COLISIÓN CONTRA VEHÍCULO
D	CHOQUE LATERAL	M	CHOQUE CONTRA SEMOVIENTE
E	CHOQUE CONTRA OBJETO FIJO	N	RELATIVO A LA CARGA
F	CHOQUE FRONTAL	O	OTROS
G	COLISIÓN CON MOTOCICLETA		- COLISIÓN CONTRA JINETE - CHOQUE CONTRA OTROS OBJETOS
H	ATROPELLAMIENTO		- CAIDA DE PASAJERO - DESPRENDIMIENTO DE EJE/NEUMÁTICO
			- INCENDIO - SIN DATO

ACCIDENTES EQUIVALENTES

- UN MUERTO = 6 ACCIDENTES
- Δ UN HERIDO = 2 ACCIDENTES

ACCIDENTES POR KILÓMETRO

2018

GUANAJUATO

CARRETERA Y TRAMO: Libramiento de Salamanca (Estatal Libre) INICIA EN KM: 0+000 FINALIZA EN KM: 11+000

ACCIDENTES	MUERTOS	HERIDOS	DAÑOS	MATERIALES
2	0	0	230,000	
1	0	0	5,000	
1	1	0	75,000	
1	1	0	10,000	
1	1	0	80,000	
1	0	0	450,000	
2	0	1	105,000	

CONDUCTOR	VEHÍCULO	CAMINO	GANADO	A. NATURAL
2	0	0	0	0
1	0	0	0	0
1	0	0	0	0
1	0	0	0	0
1	0	0	0	0
1	0	0	0	0
2	0	0	0	0

SALDOS

CAUSAS



CLAVE	CLASIFICACIÓN DEL ACCIDENTE	CLAVE	CLASIFICACIÓN DEL ACCIDENTE
A	SALIDA DEL CAMINO	J	COLISIÓN CON BICICLETA
B	VOLCADURA	K	COLISIÓN SIN ESPECIFICAR
C	CHOQUE POR ALCANCE	L	COLISIÓN CONTRA VEHÍCULO
D	CHOQUE LATERAL	M	CHOQUE CONTRA SEMOVIENTE
E	CHOQUE CONTRA OBJETO FIJO	N	RELATIVO A LA CARGA
F	CHOQUE FRONTAL	O	OTROS
G	COLISIÓN CON MOTOCICLETA		- COLISIÓN CONTRA JINETE - CHOQUE CONTRA OTROS OBJETOS
H	ATROPELLAMIENTO		- CAIDA DE PASAJERO - DESPRENDIMIENTO DE EJE/NEUMÁTICO
			- INCENDIO - SIN DATO

ACCIDENTES EQUIVALENTES

- UN MUERTO = 6 ACCIDENTES
- Δ UN HERIDO = 2 ACCIDENTES

ACCIDENTES POR KILÓMETRO

2018

GUANAJUATO

CARRETERA Y TRAMO: Libramiento de San Miguel de Allende INICIA EN KM: 0+350 FINALIZA EN KM: 8+600

SALDOS ACCIDENTES	SALDOS MUERTOS	SALDOS HERIDOS	SALDOS DAÑOS	SALDOS MATERIALES	CAUSAS CONDUCTOR	CAUSAS VEHÍCULO	CAUSAS CAMINO	CAUSAS GANADO	CAUSAS A. NATURAL
2	1	1	25,500		2	0	0	0	0
1	0	2	50,000		1	0	0	0	1
1	0	1	70,000		1	0	0	0	0
1	0	1	30,000		1	0	0	0	0
1	0	0	15,000		1	0	0	0	0
2	0	3	35,000		1	0	0	0	0
1	0	1	15,000		1	0	0	0	0



CLAVE	CLASIFICACIÓN DEL ACCIDENTE	CLAVE	CLASIFICACIÓN DEL ACCIDENTE
A	SALIDA DEL CAMINO	J	COLISIÓN CON BICICLETA
B	VOLCADURA	K	COLISIÓN SIN ESPECIFICAR
C	CHOQUE POR ALCANCE	L	COLISIÓN CONTRA VEHÍCULO
D	CHOQUE LATERAL	M	CHOQUE CONTRA SEMOVIENTE
E	CHOQUE CONTRA OBJETO FIJO	N	RELATIVO A LA CARGA
F	CHOQUE FRONTAL	O	OTROS
G	COLISIÓN CON MOTOCICLETA		- COLISIÓN CONTRA JINETE - CHOQUE CONTRA OTROS OBJETOS - CAIDA DE PASAJERO - DESPRENDIMIENTO DE EJE/NEUMÁTICO - INCENDIO - SIN DATO
H	ATROPELLAMIENTO		

ACCIDENTES EQUIVALENTES

🚶	UN MUERTO = 6 ACCIDENTES
Δ	UN HERIDO = 2 ACCIDENTES

ACCIDENTES POR KILÓMETRO

2018

GUANAJUATO

CARRETERA Y TRAMO: Libramiento de Uriangato INICIA EN KM: 0+000 FINALIZA EN KM: 6+800

ACCIDENTES	MUERTOS	HERIDOS	DAÑOS	MATERIALES	CONDUCTOR	VEHÍCULO	CAMINO	GANADO	A. NATURAL
2	2	3	98,000		2	0	0	0	0
2	1	4	40,000		2	0	0	0	0



CLAVE	CLASIFICACIÓN DEL ACCIDENTE	CLAVE	CLASIFICACIÓN DEL ACCIDENTE
A	SALIDA DEL CAMINO	J	COLISIÓN CON BICICLETA
B	VOLCADURA	K	COLISIÓN SIN ESPECIFICAR
C	CHOQUE POR ALCANCE	L	COLISIÓN CONTRA VEHÍCULO
D	CHOQUE LATERAL	M	CHOQUE CONTRA SEMOVIENTE
E	CHOQUE CONTRA OBJETO FIJO	N	RELATIVO A LA CARGA
F	CHOQUE FRONTAL	O	OTROS
G	COLISIÓN CON MOTOCICLETA		- COLISIÓN CONTRA JINETE - CHOQUE CONTRA OTROS OBJETOS - CAIDA DE PASAJERO - DESPRENDIMIENTO DE EJE/NEUMÁTICO - INCENDIO - SIN DATO
H	ATROPELLAMIENTO		

ACCIDENTES EQUIVALENTES

♿	UN MUERTO = 6 ACCIDENTES
Δ	UN HERIDO = 2 ACCIDENTES

ACCIDENTES POR KILÓMETRO

2018

GUANAJUATO

CARRETERA Y TRAMO: Libramiento Norte de la Piedad (Cuota) Caseta de Cobro la Calera - Lim. Edos. Gto./Jal. INICIA EN KM: 75+800 FINALIZA EN KM: 91+000

ACCIDENTES	MUERTOS	HERIDOS	DAÑOS	MATERIALES
1	0	0	150,000	

CONDUCTOR	VEHÍCULO	CAMINO	GANADO	A. NATURAL
1	0	0	0	0

SALDOS

CAUSAS

KILÓMETRO

70
75
80 C
85
90
95
100
105
110

5 10 15 20 25 30 35 40 45 50 55 60 65 70 75 80 85 90

NÚMERO Y CLASIFICACIÓN DE ACCIDENTES

CLAVE	CLASIFICACIÓN DEL ACCIDENTE	CLAVE	CLASIFICACIÓN DEL ACCIDENTE
A	SALIDA DEL CAMINO	J	COLISIÓN CON BICICLETA
B	VOLCADURA	K	COLISIÓN SIN ESPECIFICAR
C	CHOQUE POR ALCANCE	L	COLISIÓN CONTRA VEHÍCULO
D	CHOQUE LATERAL	M	CHOQUE CONTRA SEMOVIENTE
E	CHOQUE CONTRA OBJETO FIJO	N	RELATIVO A LA CARGA
F	CHOQUE FRONTAL	O	OTROS
G	COLISIÓN CON MOTOCICLETA		- COLISIÓN CONTRA JINETE - CHOQUE CONTRA OTROS OBJETOS
H	ATROPELLAMIENTO		- CAIDA DE PASAJERO - DESPRENDIMIENTO DE EJE/NEUMÁTICO
			- INCENDIO - SIN DATO

ACCIDENTES EQUIVALENTES

ⱥ UN MUERTO = 6 ACCIDENTES

Δ UN HERIDO = 2 ACCIDENTES

ACCIDENTES POR KILÓMETRO

2018

GUANAJUATO

CARRETERA Y TRAMO: Libramiento Poniente de Irapuato (Cuota) INICIA EN KM: 0+000 FINALIZA EN KM: 29+000

ACCIDENTES	MUERTOS	HERIDOS	DAÑOS	MATERIALES
1	0	0	250,000	
1	0	1	40,000	
3	0	2	225,000	

SALDOS

CONDUCTOR	VEHÍCULO	CAMINO	GANADO	A. NATURAL
1	0	0	0	0
1	0	0	1	0
5	0	0	0	0

CAUSAS



CLAVE	CLASIFICACIÓN DEL ACCIDENTE
A	SALIDA DEL CAMINO
B	VOLCADURA
C	CHOQUE POR ALCANCE
D	CHOQUE LATERAL
E	CHOQUE CONTRA OBJETO FIJO
F	CHOQUE FRONTAL
G	COLISIÓN CON MOTOCICLETA
H	ATROPELLAMIENTO

CLAVE	CLASIFICACIÓN DEL ACCIDENTE
J	COLISIÓN CON BICICLETA
K	COLISIÓN SIN ESPECIFICAR
L	COLISIÓN CONTRA VEHÍCULO
M	CHOQUE CONTRA SEMOVIENTE
N	RELATIVO A LA CARGA
O	OTROS

- COLISIÓN CONTRA JINETE
- CAIDA DE PASAJERO
- INCENDIO
- CHOQUE CONTRA OTROS OBJETOS
- DESPRENDIMIENTO DE EJE/NEUMÁTICO
- SIN DATO

ACCIDENTES EQUIVALENTES

☠	UN MUERTO = 6 ACCIDENTES
Δ	UN HERIDO = 2 ACCIDENTES

ACCIDENTES POR KILÓMETRO

2018

GUANAJUATO

CARRETERA Y TRAMO: Manuel Doblado - La Piedad (km 76.4 - km 88.000) (km 97.800 - km 123.200) INICIA EN KM: 76+400 FINALIZA EN KM: 123+200

SALDOS				CAUSAS					KILÓMETRO
ACCIDENTES	MUERTOS	HERIDOS	DAÑOS MATERIALES	CONDUCTOR	VEHÍCULO	CAMINO	GANADO	A. NATURAL	
1	2	0	45,000	1	0	0	0	0	105
1	0	0	15,000	1	0	0	0	0	
1	0	1	1,500	1	0	0	0	0	110
1	0	0	7,000	1	0	0	0	0	
1	0	3	75,000	1	0	0	0	0	

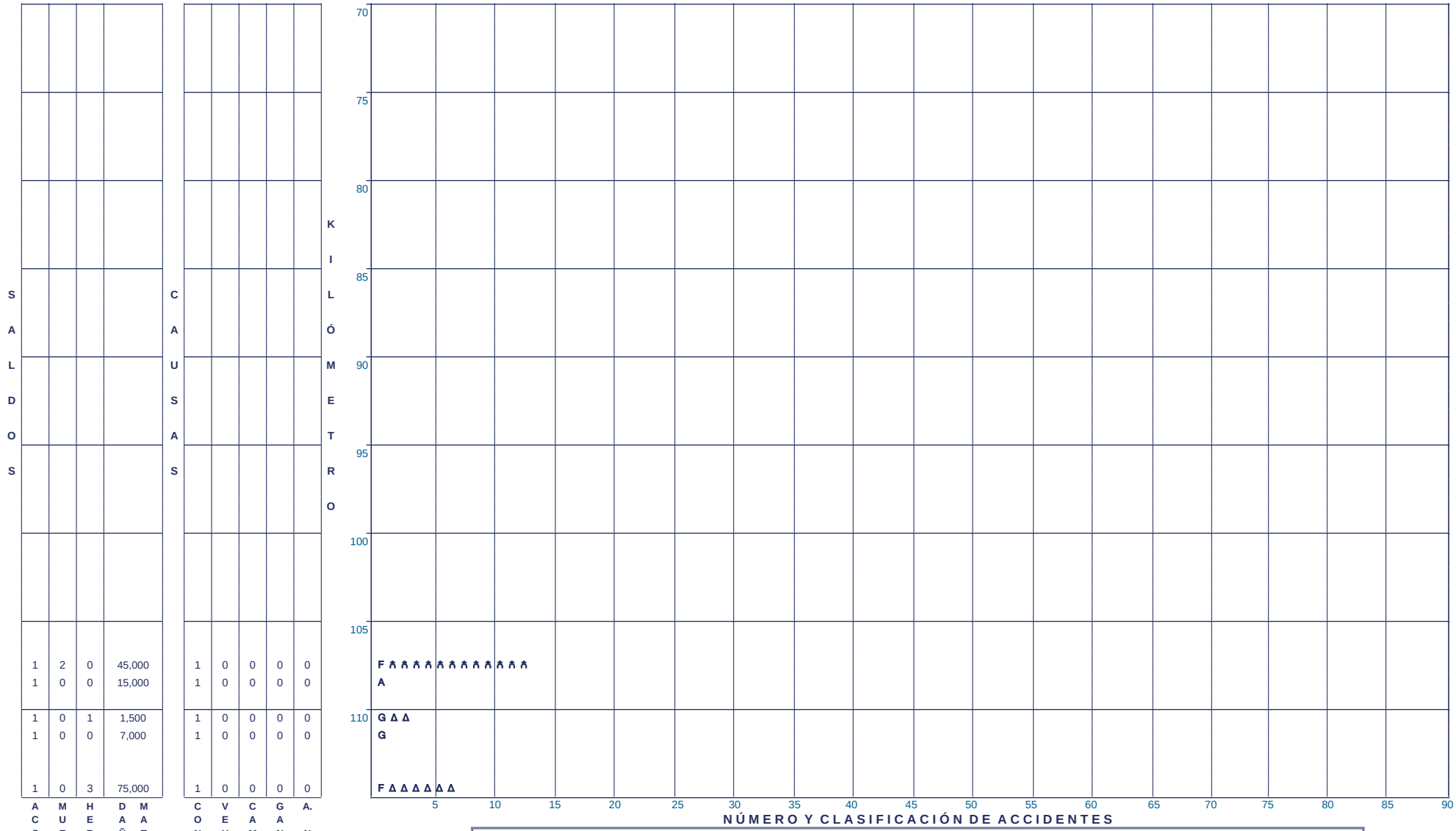

NÚMERO Y CLASIFICACIÓN DE ACCIDENTES

CLAVE	CLASIFICACIÓN DEL ACCIDENTE	CLAVE	CLASIFICACIÓN DEL ACCIDENTE
A	SALIDA DEL CAMINO	J	COLISIÓN CON BICICLETA
B	VOLCADURA	K	COLISIÓN SIN ESPECIFICAR
C	CHOQUE POR ALCANCE	L	COLISIÓN CONTRA VEHÍCULO
D	CHOQUE LATERAL	M	CHOQUE CONTRA SEMOVIENTE
E	CHOQUE CONTRA OBJETO FIJO	N	RELATIVO A LA CARGA
F	CHOQUE FRONTAL	O	OTROS
G	COLISIÓN CON MOTOCICLETA		- COLISIÓN CONTRA JINETE - CHOQUE CONTRA OTROS OBJETOS - CAIDA DE PASAJERO - DESPRENDIMIENTO DE EJE/NEUMÁTICO - INCENDIO - SIN DATO
H	ATROPELLAMIENTO		

ACCIDENTES EQUIVALENTES

- UN MUERTO = 6 ACCIDENTES
- Δ UN HERIDO = 2 ACCIDENTES

ACCIDENTES POR KILÓMETRO

2018

GUANAJUATO

CARRETERA Y TRAMO: Manuel Doblado - La Piedad (km 76.4 - km 88.000) (km 97.800 - km 123.200) INICIA EN KM: 76+400 FINALIZA EN KM: 123+200

ACCIDENTES	MUERTOS	HERIDOS	DAÑOS	MATERIALES
2	2	3	40,000	

CONDUCTOR	VEHÍCULO	CAMINO	GANADO	A. NATURAL
2	0	0	0	0

SALDOS — CAUSAS

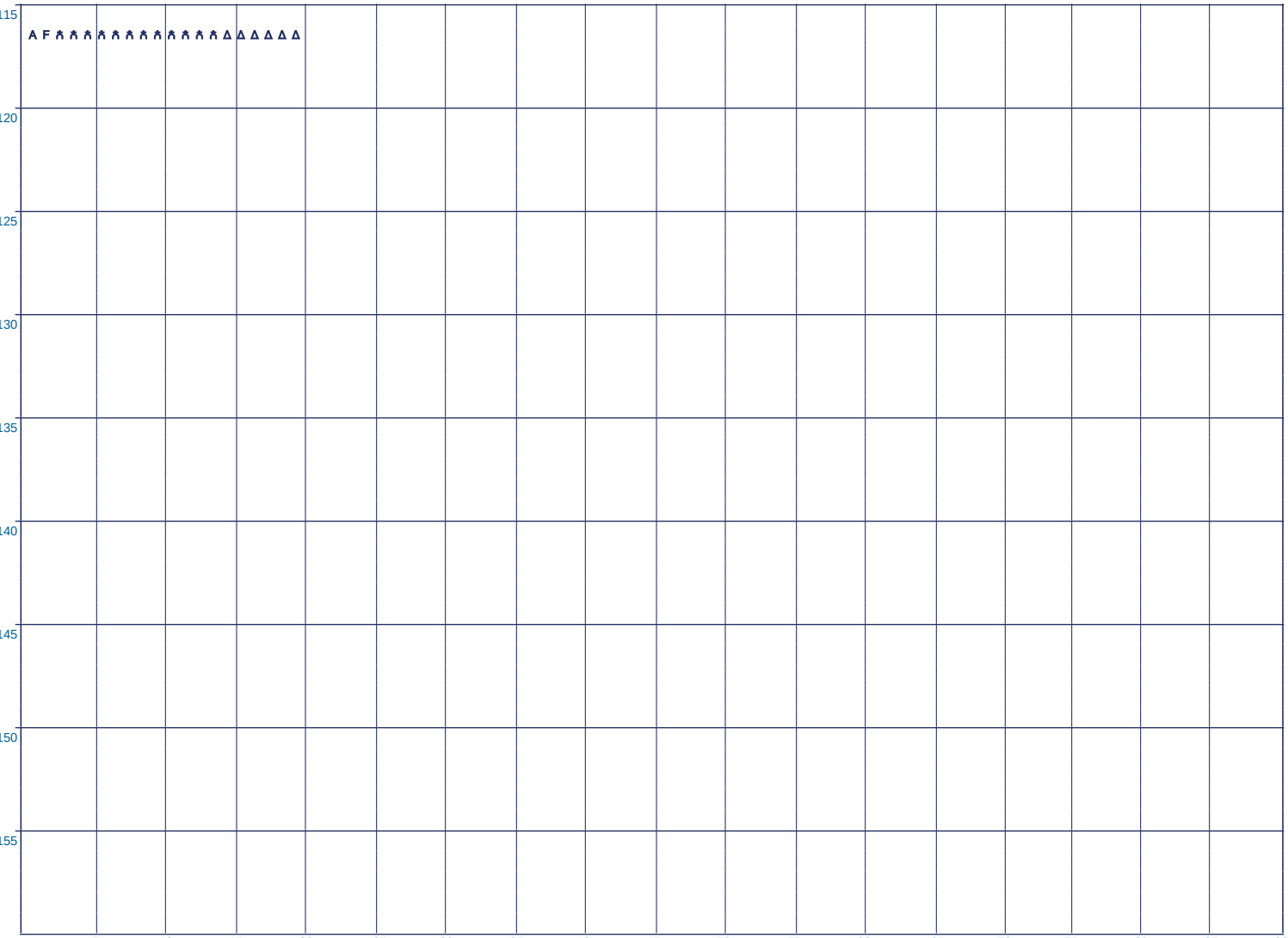

CLAVE	CLASIFICACIÓN DEL ACCIDENTE
A	SALIDA DEL CAMINO
B	VOLCADURA
C	CHOQUE POR ALCANCE
D	CHOQUE LATERAL
E	CHOQUE CONTRA OBJETO FIJO
F	CHOQUE FRONTAL
G	COLISIÓN CON MOTOCICLETA
H	ATROPELLAMIENTO

CLAVE	CLASIFICACIÓN DEL ACCIDENTE
J	COLISIÓN CON BICICLETA
K	COLISIÓN SIN ESPECIFICAR
L	COLISIÓN CONTRA VEHÍCULO
M	CHOQUE CONTRA SEMOVIENTE
N	RELATIVO A LA CARGA
O	OTROS

- COLISIÓN CONTRA JINETE
- CAIDA DE PASAJERO
- INCENDIO
- CHOQUE CONTRA OTROS OBJETOS
- DESPRENDIMIENTO DE EJE/NEUMÁTICO
- SIN DATO

ACCIDENTES EQUIVALENTES

🚶	UN MUERTO = 6 ACCIDENTES
Δ	UN HERIDO = 2 ACCIDENTES

ACCIDENTES POR KILÓMETRO

2018

GUANAJUATO

CARRETERA Y TRAMO: Maravatío - Acámbaro Lim. Edos. Mich./Gto. - Acámbaro INICIA EN KM: 11+300 FINALIZA EN KM: 33+700

ACCIDENTES	MUERTOS	HERIDOS	DAÑOS	MATERIALES
2	0	0	160,000	
2	2	1	110,000	
1	0	1	80,000	
1	0	0	25,000	

CONDUCTOR	VEHÍCULO	CAMINO	GANADO	A. NATURAL
2	0	0	0	0
3	0	2	0	0
1	0	0	0	0

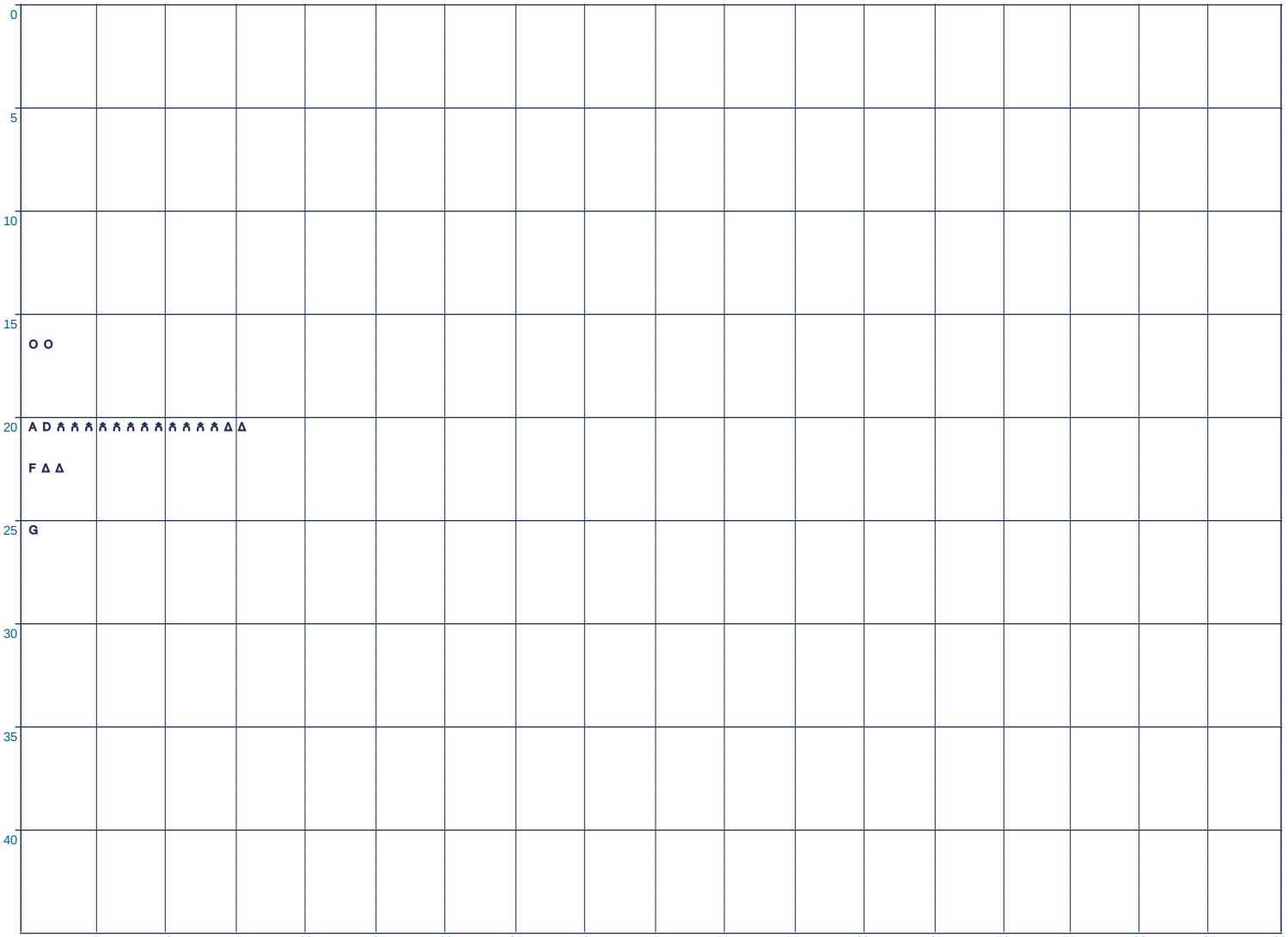

CLAVE	CLASIFICACIÓN DEL ACCIDENTE
A	SALIDA DEL CAMINO
B	VOLCADURA
C	CHOQUE POR ALCANCE
D	CHOQUE LATERAL
E	CHOQUE CONTRA OBJETO FIJO
F	CHOQUE FRONTAL
G	COLISIÓN CON MOTOCICLETA
H	ATROPELLAMIENTO

CLAVE	CLASIFICACIÓN DEL ACCIDENTE
J	COLISIÓN CON BICICLETA
K	COLISIÓN SIN ESPECIFICAR
L	COLISIÓN CONTRA VEHÍCULO
M	CHOQUE CONTRA SEMOVIENTE
N	RELATIVO A LA CARGA
O	OTROS

- COLISIÓN CONTRA JINETE
- CAIDA DE PASAJERO
- INCENDIO
- CHOQUE CONTRA OTROS OBJETOS
- DESPRENDIMIENTO DE EJE/NEUMÁTICO
- SIN DATO

ACCIDENTES EQUIVALENTES

🚶	UN MUERTO = 6 ACCIDENTES
Δ	UN HERIDO = 2 ACCIDENTES

ACCIDENTES POR KILÓMETRO

2018

GUANAJUATO

CARRETERA Y TRAMO: Morelia - Salamanca (Cuota) Lim. Edos. Mich./Gto. - T. C. (Querétaro - Irapuato (Cuota)) INICIA EN KM: 45+700 FINALIZA EN KM: 108+700

ACCIDENTES	MUERTOS	HERIDOS	DAÑOS	MATERIALES
1	0	0	150,000	
1	0	0	100,000	
1	0	0	350,000	
1	0	0	600,000	
1	0	2	100,000	
2	0	0	1,535,000	
1	0	2	400,000	

CONDUCTOR	VEHÍCULO	CAMINO	GANADO	A. NATURAL
1	0	0	0	1
1	0	0	0	0
1	0	0	0	0
0	0	0	0	0
1	0	0	0	0
1	1	0	0	0
1	0	0	0	1

SALDOS CAUSAS

KILÓMETRO



NÚMERO Y CLASIFICACIÓN DE ACCIDENTES

CLAVE	CLASIFICACIÓN DEL ACCIDENTE
A	SALIDA DEL CAMINO
B	VOLCADURA
C	CHOQUE POR ALCANCE
D	CHOQUE LATERAL
E	CHOQUE CONTRA OBJETO FIJO
F	CHOQUE FRONTAL
G	COLISIÓN CON MOTOCICLETA
H	ATROPELLAMIENTO

CLAVE	CLASIFICACIÓN DEL ACCIDENTE
J	COLISIÓN CON BICICLETA
K	COLISIÓN SIN ESPECIFICAR
L	COLISIÓN CONTRA VEHÍCULO
M	CHOQUE CONTRA SEMOVIENTE
N	RELATIVO A LA CARGA
O	OTROS

- COLISIÓN CONTRA JINETE
- CAIDA DE PASAJERO
- INCENDIO
- CHOQUE CONTRA OTROS OBJETOS
- DESPRENDIMIENTO DE EJE/NEUMÁTICO
- SIN DATO

ACCIDENTES EQUIVALENTES

♿	UN MUERTO = 6 ACCIDENTES
Δ	UN HERIDO = 2 ACCIDENTES

ACCIDENTES POR KILÓMETRO

2018

GUANAJUATO

CARRETERA Y TRAMO: Morelia - Salamanca (Cuota) Lim. Edos. Mich./Gto. - T. C. (Querétaro - Irapuato (Cuota)) INICIA EN KM: 45+700 FINALIZA EN KM: 108+700

SALDOS				CAUSAS					KILÓMETRO
ACCIDENTES	MUERTOS	HERIDOS	DAÑOS MATERIALES	CONDUCTOR	VEHÍCULO	CAMINO	GANADO	A. NATURAL	
1	1	0	100,000	1	0	0	0	0	95
1	0	0	10,000	0	1	0	0	0	105



CLAVE	CLASIFICACIÓN DEL ACCIDENTE
A	SALIDA DEL CAMINO
B	VOLCADURA
C	CHOQUE POR ALCANCE
D	CHOQUE LATERAL
E	CHOQUE CONTRA OBJETO FIJO
F	CHOQUE FRONTAL
G	COLISIÓN CON MOTOCICLETA
H	ATROPELLAMIENTO

CLAVE	CLASIFICACIÓN DEL ACCIDENTE
J	COLISIÓN CON BICICLETA
K	COLISIÓN SIN ESPECIFICAR
L	COLISIÓN CONTRA VEHÍCULO
M	CHOQUE CONTRA SEMOVIENTE
N	RELATIVO A LA CARGA
O	OTROS

- COLISIÓN CONTRA JINETE
- CAIDA DE PASAJERO
- INCENDIO
- CHOQUE CONTRA OTROS OBJETOS
- DESPRENDIMIENTO DE EJE/NEUMÁTICO
- SIN DATO

ACCIDENTES EQUIVALENTES

☥	UN MUERTO = 6 ACCIDENTES
Δ	UN HERIDO = 2 ACCIDENTES

ACCIDENTES POR KILÓMETRO

2018

GUANAJUATO

CARRETERA Y TRAMO: Morelia - Salamanca Lim. Edos. Mich./Gto. - Salamanca INICIA EN KM: 46+100 FINALIZA EN KM: 109+200

SALDOS				CAUSAS					KILÓMETRO
ACCIDENTES	MUERTOS	HERIDOS	DAÑOS	MATERIALES	CONDUCTOR	VEHÍCULO	CAMINO	GANADO	A. NATURAL	
										40
2	0	5	32,000		1	0	1	0	0	45
1	0	1	60,000		1	0	0	0	0	
										50
1	1	3	15,000		1	0	0	0	0	55
1	0	3	70,000		1	0	0	0	0	
1	0	2	8,000		1	1	0	0	0	60
1	0	3	48,000		1	0	0	0	0	65
2	1	7	65,000		2	0	1	0	1	70
										75
1	0	2	50,000		1	0	0	0	0	80
2	0	0	43,000		1	1	0	0	0	



NÚMERO Y CLASIFICACIÓN DE ACCIDENTES

CLAVE	CLASIFICACIÓN DEL ACCIDENTE	CLAVE	CLASIFICACIÓN DEL ACCIDENTE
A	SALIDA DEL CAMINO	J	COLISIÓN CON BICICLETA
B	VOLCADURA	K	COLISIÓN SIN ESPECIFICAR
C	CHOQUE POR ALCANCE	L	COLISIÓN CONTRA VEHÍCULO
D	CHOQUE LATERAL	M	CHOQUE CONTRA SEMOVIENTE
E	CHOQUE CONTRA OBJETO FIJO	N	RELATIVO A LA CARGA
F	CHOQUE FRONTAL	O	OTROS
G	COLISIÓN CON MOTOCICLETA		- COLISIÓN CONTRA JINETE - CHOQUE CONTRA OTROS OBJETOS - CAIDA DE PASAJERO - DESPRENDIMIENTO DE EJE/NEUMÁTICO - INCENDIO - SIN DATO
H	ATROPELLAMIENTO		

ACCIDENTES EQUIVALENTES

🚶	UN MUERTO = 6 ACCIDENTES
Δ	UN HERIDO = 2 ACCIDENTES

ACCIDENTES POR KILÓMETRO

2018

GUANAJUATO

CARRETERA Y TRAMO: Morelia - Salamanca Lim. Edos. Mich./Gto. - Salamanca INICIA EN KM: 46+100 FINALIZA EN KM: 109+200

SALDOS				CAUSAS					KILÓMETRO
ACCIDENTES	MUERTOS	HERIDOS	DAÑOS	MATERIALES	CONDUCTOR	VEHÍCULO	CAMINO	GANADO	A. NATURAL	
1	0	0	20,000		1	0	0	0	0	90
1	1	2	18,000		1	0	0	0	0	
2	0	0	42,000		2	0	1	0	0	
2	0	0	50,000		2	0	0	0	0	
1	0	0	40,000		1	0	0	0	0	95
1	0	0	60,000		1	0	0	0	0	
1	0	3	30,000		1	0	0	0	0	
2	0	5	110,000		2	0	0	0	0	100
										105
										110
										115
										120
										125



NÚMERO Y CLASIFICACIÓN DE ACCIDENTES

CLAVE	CLASIFICACIÓN DEL ACCIDENTE	CLAVE	CLASIFICACIÓN DEL ACCIDENTE
A	SALIDA DEL CAMINO	J	COLISIÓN CON BICICLETA
B	VOLCADURA	K	COLISIÓN SIN ESPECIFICAR
C	CHOQUE POR ALCANCE	L	COLISIÓN CONTRA VEHÍCULO
D	CHOQUE LATERAL	M	CHOQUE CONTRA SEMOVIENTE
E	CHOQUE CONTRA OBJETO FIJO	N	RELATIVO A LA CARGA
F	CHOQUE FRONTAL	O	OTROS
G	COLISIÓN CON MOTOCICLETA		- COLISIÓN CONTRA JINETE - CHOQUE CONTRA OTROS OBJETOS
H	ATROPELLAMIENTO		- CAIDA DE PASAJERO - DESPRENDIMIENTO DE EJE/NEUMÁTICO
			- INCENDIO - SIN DATO

ACCIDENTES EQUIVALENTES

🚶	UN MUERTO = 6 ACCIDENTES
Δ	UN HERIDO = 2 ACCIDENTES

ACCIDENTES POR KILÓMETRO

2018

GUANAJUATO

CARRETERA Y TRAMO: Munguía - Las Adjuntas (T. C. Irapuato - Guadalajara) - Lim. Edos. Gto./Jal. INICIA EN KM: 0+000 FINALIZA EN KM: 66+700

SALDOS				CAUSAS					
ACCIDENTES	MUERTOS	HERIDOS	DAÑOS	MATERIALES	CONDUCTOR	VEHÍCULO	CAMINO	GANADO	A. NATURAL
1	0	0	20,000		1	0	0	0	0
1	0	0	60,000		2	0	0	0	0
1	0	1	12,000		2	0	0	0	1
1	1	0	10,000		1	0	0	0	0
1	0	1	35,000		1	0	0	0	0
1	0	0	150,000		1	0	0	0	0
1	0	1	80,000		1	0	0	0	0



CLAVE	CLASIFICACIÓN DEL ACCIDENTE	CLAVE	CLASIFICACIÓN DEL ACCIDENTE
A	SALIDA DEL CAMINO	J	COLISIÓN CON BICICLETA
B	VOLCADURA	K	COLISIÓN SIN ESPECIFICAR
C	CHOQUE POR ALCANCE	L	COLISIÓN CONTRA VEHÍCULO
D	CHOQUE LATERAL	M	CHOQUE CONTRA SEMOVIENTE
E	CHOQUE CONTRA OBJETO FIJO	N	RELATIVO A LA CARGA
F	CHOQUE FRONTAL	O	OTROS
G	COLISIÓN CON MOTOCICLETA		- COLISIÓN CONTRA JINETE - CHOQUE CONTRA OTROS OBJETOS
H	ATROPELLAMIENTO		- CAIDA DE PASAJERO - DESPRENDIMIENTO DE EJE/NEUMÁTICO
			- INCENDIO - SIN DATO

ACCIDENTES EQUIVALENTES

Ѧ UN MUERTO = 6 ACCIDENTES

Δ UN HERIDO = 2 ACCIDENTES

ACCIDENTES POR KILÓMETRO

2018

GUANAJUATO

CARRETERA Y TRAMO: Munguía - Las Adjuntas (T. C. Irapuato - Guadalajara) - Lim. Edos. Gto./Jal. INICIA EN KM: 0+000 FINALIZA EN KM: 66+700

SALDOS				CAUSAS					KILÓMETRO
ACCIDENTES	MUERTOS	HERIDOS	DAÑOS MATERIALES	CONDUCTOR	VEHÍCULO	CAMINO	GANADO	A. NATURAL	
1	1	0	300,000	1	0	0	0	0	50



CLAVE	CLASIFICACIÓN DEL ACCIDENTE	CLAVE	CLASIFICACIÓN DEL ACCIDENTE
A	SALIDA DEL CAMINO	J	COLISIÓN CON BICICLETA
B	VOLCADURA	K	COLISIÓN SIN ESPECIFICAR
C	CHOQUE POR ALCANCE	L	COLISIÓN CONTRA VEHÍCULO
D	CHOQUE LATERAL	M	CHOQUE CONTRA SEMOVIENTE
E	CHOQUE CONTRA OBJETO FIJO	N	RELATIVO A LA CARGA
F	CHOQUE FRONTAL	O	OTROS
G	COLISIÓN CON MOTOCICLETA		- COLISIÓN CONTRA JINETE - CHOQUE CONTRA OTROS OBJETOS
H	ATROPELLAMIENTO		- CAIDA DE PASAJERO - DESPRENDIMIENTO DE EJE/NEUMÁTICO
			- INCENDIO - SIN DATO

ACCIDENTES EQUIVALENTES

- UN MUERTO = 6 ACCIDENTES
- Δ UN HERIDO = 2 ACCIDENTES

ACCIDENTES POR KILÓMETRO

2018

GUANAJUATO

CARRETERA Y TRAMO: Nuevo Libramiento de Irapuato INICIA EN KM: 0+000 FINALIZA EN KM: 11+000

KILÓMETRO	ACCIDENTES	MUERTOS	HERIDOS	DAÑOS	MATERIALES	CONDUCTOR	VEHÍCULO	CAMINO	GANADO	A. NATURAL	CAUSAS	SALDOS
0	2	0	0	107,000		3	0	0	0	0		
5	2	0	2	85,000		2	0	0	0	0		
	5	2	3	125,500		5	0	0	0	0		
	1	0	0	5,000		1	0	0	0	0		
	2	1	3	91,000		2	0	0	0	1		
10	4	1	3	270,000		3	1	1	0	0		
15												
20												
25												
30												
35												
40												

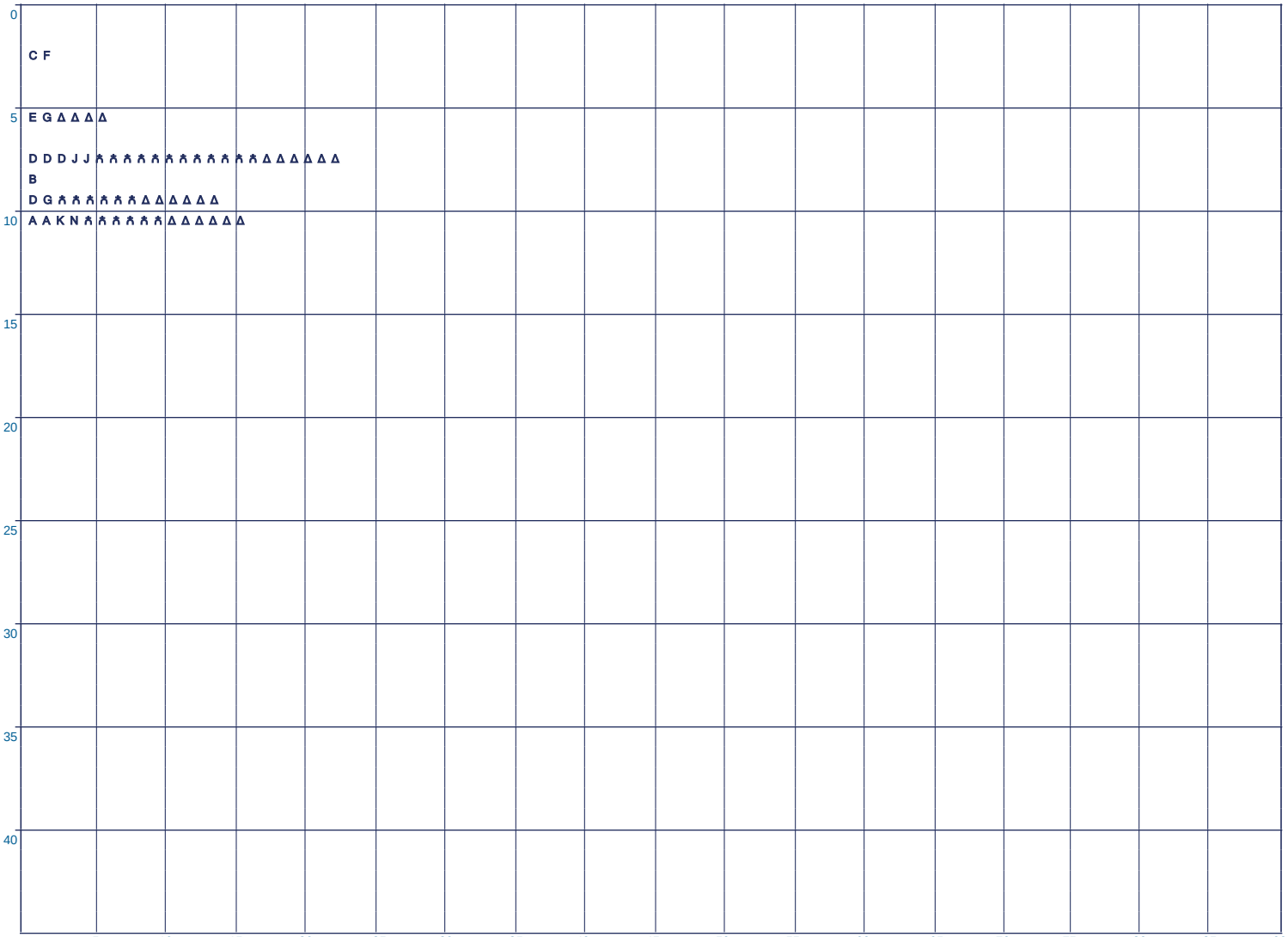

CLAVE	CLASIFICACIÓN DEL ACCIDENTE	CLAVE	CLASIFICACIÓN DEL ACCIDENTE
A	SALIDA DEL CAMINO	J	COLISIÓN CON BICICLETA
B	VOLCADURA	K	COLISIÓN SIN ESPECIFICAR
C	CHOQUE POR ALCANCE	L	COLISIÓN CONTRA VEHÍCULO
D	CHOQUE LATERAL	M	CHOQUE CONTRA SEMOVIENTE
E	CHOQUE CONTRA OBJETO FIJO	N	RELATIVO A LA CARGA
F	CHOQUE FRONTAL	O	OTROS
G	COLISIÓN CON MOTOCICLETA		- COLISIÓN CONTRA JINETE - CHOQUE CONTRA OTROS OBJETOS
H	ATROPELLAMIENTO		- CAIDA DE PASAJERO - DESPRENDIMIENTO DE EJE/NEUMÁTICO
			- INCENDIO - SIN DATO

ACCIDENTES EQUIVALENTES

🚶	UN MUERTO = 6 ACCIDENTES
Δ	UN HERIDO = 2 ACCIDENTES

ACCIDENTES POR KILÓMETRO

2018

GUANAJUATO

CARRETERA Y TRAMO: Palmillas - Apaseo el Grande (Cuota) Lim. Edos. Qro./Gto. - T.C. (Querétaro - Irapuato (Cuota)) INICIA EN KM: 67+000 FINALIZA EN KM: 86+000

SALDOS				CAUSAS					KILÓMETRO
ACCIDENTES	MUERTOS	HERIDOS	DAÑOS	MATERIALES	CONDUCTOR	VEHÍCULO	CAMINO	GANADO	A. NATURAL	
1	0	0	280,000		1	0	0	0	0	60
										65
1	0	0	280,000		1	0	0	0	0	L
1	0	1	20,000		0	1	0	0	0	70
3	1	9	255,000		2	1	0	0	0	O Δ Δ
1	0	0	60,000		1	0	0	0	0	A A E 🚶 🚶 🚶 🚶 🚶 🚶 Δ Δ Δ Δ Δ Δ Δ Δ Δ Δ Δ Δ Δ Δ Δ Δ Δ Δ Δ Δ
1	0	0	400,000		1	0	0	0	0	D
1	0	1	42,000		0	1	0	0	0	E
1	0	2	100,000		1	0	0	0	0	75
1	0	0	3,000		0	2	0	0	0	E Δ Δ
										C Δ Δ Δ Δ
										80
										E
										85
										90
										95
										100
										5 10 15 20 25 30 35 40 45 50 55 60 65 70 75 80 85 90

NÚMERO Y CLASIFICACIÓN DE ACCIDENTES

CLAVE	CLASIFICACIÓN DEL ACCIDENTE	CLAVE	CLASIFICACIÓN DEL ACCIDENTE
A	SALIDA DEL CAMINO	J	COLISIÓN CON BICICLETA
B	VOLCADURA	K	COLISIÓN SIN ESPECIFICAR
C	CHOQUE POR ALCANCE	L	COLISIÓN CONTRA VEHÍCULO
D	CHOQUE LATERAL	M	CHOQUE CONTRA SEMOVIENTE
E	CHOQUE CONTRA OBJETO FIJO	N	RELATIVO A LA CARGA
F	CHOQUE FRONTAL	O	OTROS
G	COLISIÓN CON MOTOCICLETA		- COLISIÓN CONTRA JINETE - CHOQUE CONTRA OTROS OBJETOS
H	ATROPELLAMIENTO		- CAIDA DE PASAJERO - DESPRENDIMIENTO DE EJE/NEUMÁTICO
			- INCENDIO - SIN DATO

ACCIDENTES EQUIVALENTES

🚶	UN MUERTO = 6 ACCIDENTES
Δ	UN HERIDO = 2 ACCIDENTES

ACCIDENTES POR KILÓMETRO

2018

GUANAJUATO

CARRETERA Y TRAMO: Querétaro - Irapuato (Cuota) Lim. Edos. Qro./Gto. - T. C. (Irapuato - Zapotlanejo) INICIA EN KM: 7+800 FINALIZA EN KM: 104+500

SALDOS ACCIDENTES	MUERTOS	HERIDOS	DAÑOS	MATERIALES	CAUSAS CONDUCTOR	VEHÍCULO	CAMINO	GANADO	A. NATURAL	KILÓMETRO
1	0	0	142,000		1	0	0	0	0	K
1	0	0	100,000		1	0	0	0	0	E
1	0	1	25,000		1	0	0	0	0	H Δ Δ
1	5	4	170,000		1	0	0	0	0	H ₼ Δ Δ Δ Δ Δ Δ Δ Δ Δ
1	0	0	26,000		1	0	0	0	0	L
3	1	6	635,000		3	0	0	0	0	C C E ₼ ₼ ₼ ₼ ₼ ₼ ₼ Δ Δ Δ Δ Δ Δ Δ Δ Δ Δ Δ Δ
1	0	1	30,000		1	0	0	0	0	E Δ Δ
2	1	2	330,000		2	0	0	0	0	C C ₼ ₼ ₼ ₼ ₼ ₼ ₼ Δ Δ Δ Δ
1	0	0	40,000		0	1	0	0	0	N
1	0	1	30,000		2	0	1	0	1	G Δ Δ
1	0	0	5,000		1	0	0	0	0	A
2	0	2	75,000		2	0	0	0	0	C K Δ Δ Δ Δ
1	0	4	45,000		1	0	0	0	1	C Δ Δ Δ Δ Δ Δ Δ Δ Δ
1	0	0	60,000		1	0	0	0	0	C
1	0	0	400,000		1	0	0	0	0	C
3	1	1	761,000		3	0	0	0	0	C E H ₼ ₼ ₼ ₼ ₼ ₼ ₼ Δ Δ
1	0	0	60,000		1	0	0	0	0	D

0 5 10 15 20 25 30 35 40

5 10 15 20 25 30 35 40 45 50 55 60 65 70 75 80 85 90

NÚMERO Y CLASIFICACIÓN DE ACCIDENTES

CLAVE	CLASIFICACIÓN DEL ACCIDENTE	CLAVE	CLASIFICACIÓN DEL ACCIDENTE
A	SALIDA DEL CAMINO	J	COLISIÓN CON BICICLETA
B	VOLCADURA	K	COLISIÓN SIN ESPECIFICAR
C	CHOQUE POR ALCANCE	L	COLISIÓN CONTRA VEHÍCULO
D	CHOQUE LATERAL	M	CHOQUE CONTRA SEMOVIENTE
E	CHOQUE CONTRA OBJETO FIJO	N	RELATIVO A LA CARGA
F	CHOQUE FRONTAL	O	OTROS
G	COLISIÓN CON MOTOCICLETA		- COLISIÓN CONTRA JINETE - CHOQUE CONTRA OTROS OBJETOS - CAIDA DE PASAJERO - DESPRENDIMIENTO DE EJE/NEUMÁTICO - INCENDIO - SIN DATO
H	ATROPELLAMIENTO		

ACCIDENTES EQUIVALENTES

₼	UN MUERTO = 6 ACCIDENTES
Δ	UN HERIDO = 2 ACCIDENTES

ACCIDENTES POR KILÓMETRO

2018

GUANAJUATO

CARRETERA Y TRAMO: Querétaro - Irapuato (Cuota) Lim. Edos. Qro./Gto. - T. C. (Irapuato - Zapotlanejo) INICIA EN KM: 7+800 FINALIZA EN KM: 104+500

SALDOS					CAUSAS					KILÓMETRO
ACCIDENTES	MUERTOS	HERIDOS	DAÑOS	MATERIALES	CONDUCTOR	VEHÍCULO	CAMINO	GANADO	A. NATURAL	
										45
1	0	0	150,000		1	0	0	0	0	50
1	0	0	100,000		1	0	0	0	0	A E
1	1	0	250,000		1	0	0	0	0	55
4	1	6	1,940,000		4	0	2	0	1	C 🚶🚶🚶🚶🚶🚶 A A B C 🚶🚶🚶🚶🚶🚶🚶 Δ Δ Δ Δ Δ Δ Δ Δ Δ Δ Δ Δ Δ Δ
2	0	0	1,020,000		1	1	2	0	0	60
1	0	0	60,000		1	0	0	0	0	A B
1	0	0	400,000		1	0	0	0	0	A A
1	1	4	450,000		1	0	0	0	0	65
3	0	2	322,000		2	2	0	0	0	C 🚶🚶🚶🚶🚶🚶🚶 Δ Δ Δ Δ Δ Δ A L O Δ Δ Δ Δ
2	0	2	250,000		2	0	0	0	0	70
1	0	0	80,000		1	0	0	0	0	B E Δ Δ Δ Δ E
1	0	0	40,000		1	0	0	0	0	75 E
1	0	3	100,000		0	1	0	0	0	80
1	0	0	150,000		1	0	0	0	0	B Δ Δ Δ Δ Δ Δ C
1	4	3	30,000		0	1	0	0	0	K 🚶🚶🚶🚶🚶🚶🚶🚶🚶🚶🚶🚶🚶🚶🚶🚶🚶🚶🚶🚶🚶🚶🚶 Δ Δ Δ Δ Δ Δ
										85

5 10 15 20 25 30 35 40 45 50 55 60 65 70 75 80 85 90

NÚMERO Y CLASIFICACIÓN DE ACCIDENTES

CLAVE	CLASIFICACIÓN DEL ACCIDENTE	CLAVE	CLASIFICACIÓN DEL ACCIDENTE
A	SALIDA DEL CAMINO	J	COLISIÓN CON BICICLETA
B	VOLCADURA	K	COLISIÓN SIN ESPECIFICAR
C	CHOQUE POR ALCANCE	L	COLISIÓN CONTRA VEHÍCULO
D	CHOQUE LATERAL	M	CHOQUE CONTRA SEMOVIENTE
E	CHOQUE CONTRA OBJETO FIJO	N	RELATIVO A LA CARGA
F	CHOQUE FRONTAL	O	OTROS
G	COLISIÓN CON MOTOCICLETA		- COLISIÓN CONTRA JINETE - CHOQUE CONTRA OTROS OBJETOS - CAIDA DE PASAJERO - DESPRENDIMIENTO DE EJE/NEUMÁTICO - INCENDIO - SIN DATO
H	ATROPELLAMIENTO		

ACCIDENTES EQUIVALENTES

🚶 UN MUERTO = 6 ACCIDENTES

Δ UN HERIDO = 2 ACCIDENTES

ACCIDENTES POR KILÓMETRO

2018

GUANAJUATO

CARRETERA Y TRAMO: Querétaro - Irapuato (Cuota) Lim. Edos. Qro./Gto. - T. C. (Irapuato - Zapotlanejo) INICIA EN KM: 7+800 FINALIZA EN KM: 104+500

SALDOS ACCIDENTES	MUERTOS	HERIDOS	DAÑOS	MATERIALES	CAUSAS CONDUCTOR	VEHÍCULO	CAMINO	GANADO	A. NATURAL
1	0	0	30,000		1	0	0	0	0
6	1	4	471,000		7	0	0	0	1
1	0	0	75,000		1	0	0	0	0
3	0	1	240,000		1	1	1	0	0
4	0	0	245,100		3	1	0	0	0
1	0	0	30,000		1	0	0	0	0



CLAVE	CLASIFICACIÓN DEL ACCIDENTE	CLAVE	CLASIFICACIÓN DEL ACCIDENTE
A	SALIDA DEL CAMINO	J	COLISIÓN CON BICICLETA
B	VOLCADURA	K	COLISIÓN SIN ESPECIFICAR
C	CHOQUE POR ALCANCE	L	COLISIÓN CONTRA VEHÍCULO
D	CHOQUE LATERAL	M	CHOQUE CONTRA SEMOVIENTE
E	CHOQUE CONTRA OBJETO FIJO	N	RELATIVO A LA CARGA
F	CHOQUE FRONTAL	O	OTROS
G	COLISIÓN CON MOTOCICLETA		- COLISIÓN CONTRA JINETE - CHOQUE CONTRA OTROS OBJETOS
H	ATROPELLAMIENTO		- CAIDA DE PASAJERO - DESPRENDIMIENTO DE EJE/NEUMÁTICO
			- INCENDIO - SIN DATO

ACCIDENTES EQUIVALENTES

🚶	UN MUERTO = 6 ACCIDENTES
Δ	UN HERIDO = 2 ACCIDENTES

ACCIDENTES POR KILÓMETRO

2018

GUANAJUATO

CARRETERA Y TRAMO: Querétaro - Irapuato (Libre) Lim. Edos. Qro./Gto. - Irapuato INICIA EN KM: 13+490 FINALIZA EN KM: 112+000

ACCIDENTES	MUERTOS	HERIDOS	DAÑOS	MATERIALES	CONDUCTOR	VEHÍCULO	CAMINO	GANADO	A. NATURAL
5	0	0	191,000		5	0	2	0	1
4	1	4	185,000		6	0	0	0	0
1	0	0	30,000		0	0	0	0	0
1	1	1	30,000		1	0	0	0	0
1	0	1	50,000		1	0	0	0	0
1	0	0	20,000		1	1	0	0	0
1	0	1	90,000		1	0	0	0	0
2	0	0	119,000		2	0	0	0	0
1	1	1	22,000		1	0	0	0	0
1	0	0	15,000		0	1	0	0	0
2	0	0	350,000		0	2	0	0	0
1	0	0	50,000		1	0	0	0	0
2	0	0	430,000		2	0	0	0	0
2	0	0	725,000		1	2	0	0	0
2	0	0	35,000		2	0	0	0	0
1	0	0	180,000		1	0	2	0	0
2	1	0	310,000		2	0	0	0	1
2	1	0	150,000		2	0	0	0	0
1	0	0	30,000		1	0	0	0	0
1	0	1	5,000		1	0	0	0	0
3	2	0	30,000		1	0	6	0	1
3	0	0	155,000		3	0	0	0	0
2	0	1	135,000		2	0	0	0	0

SALDOS CAUSAS KILÓMETRO

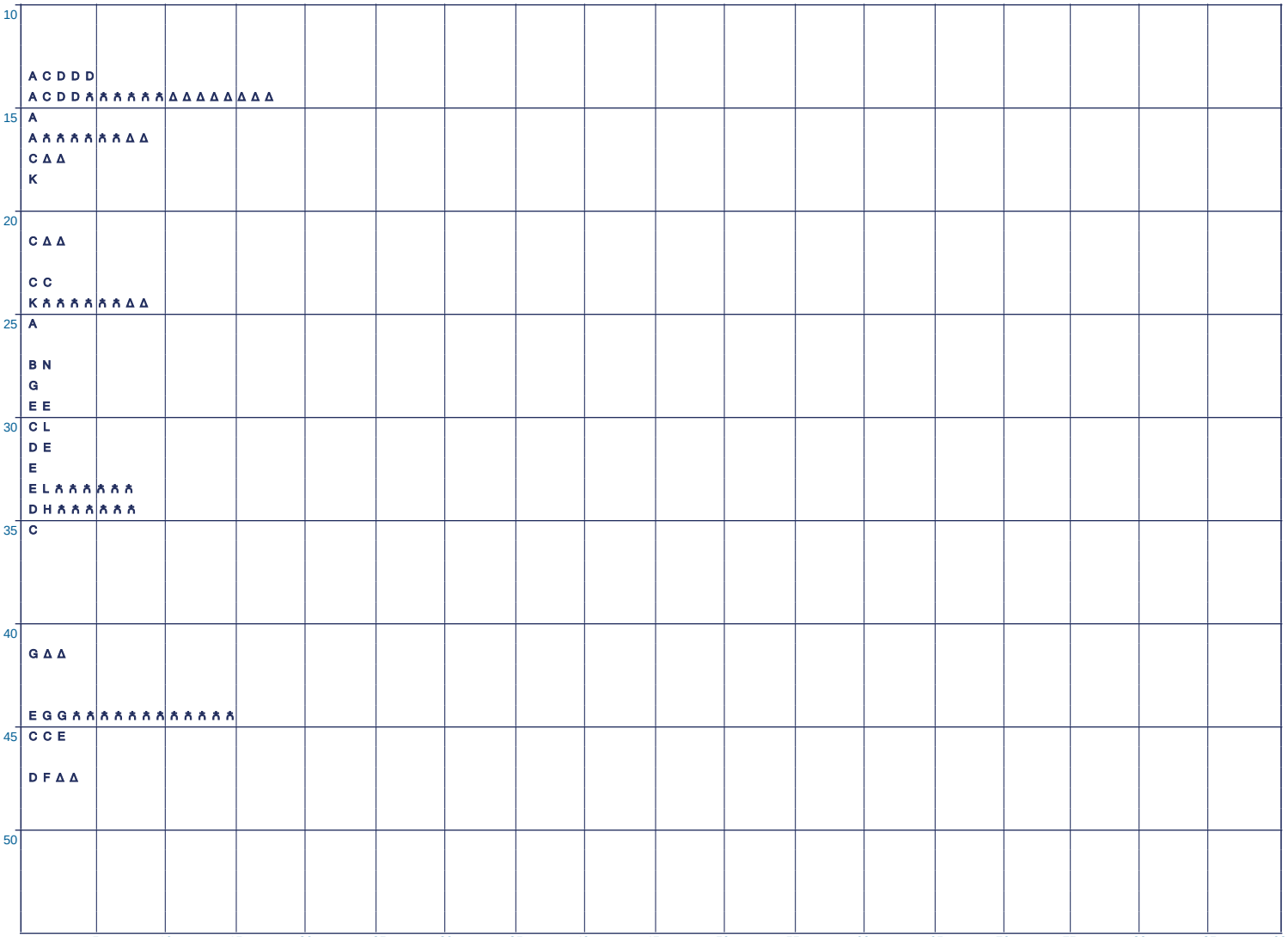

CLAVE	CLASIFICACIÓN DEL ACCIDENTE	CLAVE	CLASIFICACIÓN DEL ACCIDENTE
A	SALIDA DEL CAMINO	J	COLISIÓN CON BICICLETA
B	VOLCADURA	K	COLISIÓN SIN ESPECIFICAR
C	CHOQUE POR ALCANCE	L	COLISIÓN CONTRA VEHÍCULO
D	CHOQUE LATERAL	M	CHOQUE CONTRA SEMOVIENTE
E	CHOQUE CONTRA OBJETO FIJO	N	RELATIVO A LA CARGA
F	CHOQUE FRONTAL	O	OTROS
G	COLISIÓN CON MOTOCICLETA		- COLISIÓN CONTRA JINETE - CHOQUE CONTRA OTROS OBJETOS - CAIDA DE PASAJERO - DESPRENDIMIENTO DE EJE/NEUMÁTICO - INCENDIO - SIN DATO
H	ATROPELLAMIENTO		

ACCIDENTES EQUIVALENTES

🧍	UN MUERTO = 6 ACCIDENTES
Δ	UN HERIDO = 2 ACCIDENTES

ACCIDENTES POR KILÓMETRO

2018

GUANAJUATO

CARRETERA Y TRAMO: Querétaro - Irapuato (Libre) Lim. Edos. Qro./Gto. - Irapuato INICIA EN KM: 13+490 FINALIZA EN KM: 112+000

ACCIDENTES	MUERTOS	HERIDOS	DAÑOS	MATERIALES
1	0	0	40,000	
1	0	0	50,000	
4	0	2	118,000	
4	1	1	194,000	
1	0	0	60,000	
1	0	2	30,000	
1	1	1	20,000	
2	0	3	205,000	
2	0	2	21,300	
1	0	0	20,000	
2	0	1	85,000	
2	0	0	58,000	
1	0	2	20,000	
1	0	0	25,000	
2	0	1	29,000	
1	0	0	30,000	
1	0	1	2,000	
1	0	1	158,000	
1	0	0	20,500	
1	0	0	75,000	
3	1	1	97,000	
3	0	3	140,000	
1	0	0	90,000	
4	0	5	290,000	

CONDUCTOR	VEHÍCULO	CAMINO	GANADO	A. NATURAL
1	0	0	0	0
1	0	0	0	1
5	0	3	0	2
4	0	1	0	0
1	0	0	0	1
0	0	0	1	0
1	0	0	0	0
2	1	1	0	1
2	0	0	0	0
1	0	0	0	0
2	0	0	0	0
2	0	0	0	0
1	0	0	0	0
1	0	2	0	0
1	1	0	0	0
1	0	0	0	0
1	0	0	0	0
1	0	1	0	0
1	0	0	0	0
1	0	0	0	0
3	0	2	0	1
4	0	0	0	0
1	0	0	0	0
4	0	2	0	1

SALDOS CAUSAS KILÓMETRO



CLAVE	CLASIFICACIÓN DEL ACCIDENTE	CLAVE	CLASIFICACIÓN DEL ACCIDENTE
A	SALIDA DEL CAMINO	J	COLISIÓN CON BICICLETA
B	VOLCADURA	K	COLISIÓN SIN ESPECIFICAR
C	CHOQUE POR ALCANCE	L	COLISIÓN CONTRA VEHÍCULO
D	CHOQUE LATERAL	M	CHOQUE CONTRA SEMOVIENTE
E	CHOQUE CONTRA OBJETO FIJO	N	RELATIVO A LA CARGA
F	CHOQUE FRONTAL	O	OTROS
G	COLISIÓN CON MOTOCICLETA		- COLISIÓN CONTRA JINETE - CHOQUE CONTRA OTROS OBJETOS - CAIDA DE PASAJERO - DESPRENDIMIENTO DE EJE/NEUMÁTICO - INCENDIO - SIN DATO
H	ATROPELLAMIENTO		

ACCIDENTES EQUIVALENTES

⛹	UN MUERTO = 6 ACCIDENTES
Δ	UN HERIDO = 2 ACCIDENTES

ACCIDENTES POR KILÓMETRO

2018

GUANAJUATO

CARRETERA Y TRAMO: Querétaro - Irapuato (Libre) Lim. Edos. Qro./Gto. - Irapuato INICIA EN KM: 13+490 FINALIZA EN KM: 112+000

ACCIDENTES	MUERTOS	HERIDOS	DAÑOS	MATERIALES
1	0	1	65,000	
1	0	0	15,000	
1	0	0	100,000	
1	0	0	40,000	
1	0	0	15,000	

CONDUCTOR	VEHÍCULO	CAMINO	GANADO	A. NATURAL
1	0	0	0	0
0	2	0	0	1
0	0	0	0	0
1	0	0	0	0
1	0	0	0	0

SALDOS — CAUSAS



NÚMERO Y CLASIFICACIÓN DE ACCIDENTES

CLAVE	CLASIFICACIÓN DEL ACCIDENTE
A	SALIDA DEL CAMINO
B	VOLCADURA
C	CHOQUE POR ALCANCE
D	CHOQUE LATERAL
E	CHOQUE CONTRA OBJETO FIJO
F	CHOQUE FRONTAL
G	COLISIÓN CON MOTOCICLETA
H	ATROPELLAMIENTO

CLAVE	CLASIFICACIÓN DEL ACCIDENTE
J	COLISIÓN CON BICICLETA
K	COLISIÓN SIN ESPECIFICAR
L	COLISIÓN CONTRA VEHÍCULO
M	CHOQUE CONTRA SEMOVIENTE
N	RELATIVO A LA CARGA
O	OTROS

- COLISIÓN CONTRA JINETE
- CAIDA DE PASAJERO
- INCENDIO
- CHOQUE CONTRA OTROS OBJETOS
- DESPRENDIMIENTO DE EJE/NEUMÁTICO
- SIN DATO

ACCIDENTES EQUIVALENTES

♿	UN MUERTO = 6 ACCIDENTES
Δ	UN HERIDO = 2 ACCIDENTES

ACCIDENTES POR KILÓMETRO

2018

GUANAJUATO

CARRETERA Y TRAMO: Querétaro - San Luis Potosí Lim. Edos. Qro./Gto. - Lim. Edos. Gto./S.L.P. INICIA EN KM: 36+720 FINALIZA EN KM: 124+740

KM	ACCIDENTES	MUERTOS	HERIDOS	DAÑOS	MATERIALES	CONDUCTOR	VEHÍCULO	CAMINO	GANADO	A. NATURAL
36+720	1	0	1	25,000		1	0	0	0	0
	1	0	2	20,000		1	0	0	0	0
37+000	2	0	4	80,000		1	1	0	0	0
	1	0	0	11,000		1	0	0	0	0
	1	0	1	65,000		1	0	0	0	0
	1	0	1	50,000		1	0	0	0	0
37+280	3	0	2	140,000		2	0	0	0	0
	1	2	1	55,000		1	0	0	0	0
	1	1	2	100,000		1	1	0	0	0
	2	1	0	190,000		2	0	0	0	0
	2	0	0	360,000		1	1	0	0	0
37+500	1	1	3	800,000		1	0	0	0	0
37+600	2	0	2	110,000		2	0	0	0	0
	2	2	5	335,000		2	0	0	0	0
	3	0	7	268,000		7	0	0	0	1
	1	0	2	1,300,000		1	0	0	0	0
37+800	3	0	2	960,000		3	0	0	0	1
	1	0	1	195,000		1	0	0	0	0
38+000	5	2	3	285,000		4	0	2	0	1
38+100	1	2	2	50,000		1	0	0	0	0
	1	0	1	20,000		1	0	0	0	0
38+300	1	0	2	85,000		1	0	0	0	0
38+400	1	0	1	20,000		1	0	0	0	0
	1	0	1	10,000		0	0	0	0	0
	1	2	0	60,000		1	0	0	0	0
	2	1	1	370,000		2	0	0	0	0
	2	0	2	750,000		2	0	0	0	0
38+600	1	0	3	150,000		1	0	0	1	0
	1	0	0	75,000		1	0	0	0	0
	1	0	1	800,000		1	0	0	0	1
38+740	2	0	0	60,500		1	1	0	0	0

SALDOS CASUALES KILÓMETRO



NÚMERO Y CLASIFICACIÓN DE ACCIDENTES

CLAVE	CLASIFICACIÓN DEL ACCIDENTE	CLAVE	CLASIFICACIÓN DEL ACCIDENTE
A	SALIDA DEL CAMINO	J	COLISIÓN CON BICICLETA
B	VOLCADURA	K	COLISIÓN SIN ESPECIFICAR
C	CHOQUE POR ALCANCE	L	COLISIÓN CONTRA VEHÍCULO
D	CHOQUE LATERAL	M	CHOQUE CONTRA SEMOVIENTE
E	CHOQUE CONTRA OBJETO FIJO	N	RELATIVO A LA CARGA
F	CHOQUE FRONTAL	O	OTROS
G	COLISIÓN CON MOTOCICLETA		- COLISIÓN CONTRA JINETE - CHOQUE CONTRA OTROS OBJETOS - CAIDA DE PASAJERO - DESPRENDIMIENTO DE EJE/NEUMÁTICO - INCENDIO - SIN DATO
H	ATROPELLAMIENTO		

ACCIDENTES EQUIVALENTES

♿	UN MUERTO = 6 ACCIDENTES
Δ	UN HERIDO = 2 ACCIDENTES

ACCIDENTES POR KILÓMETRO

2018

GUANAJUATO

CARRETERA Y TRAMO: Querétaro - San Luis Potosí Lim. Edos. Qro./Gto. - Lim. Edos. Gto./S.L.P. INICIA EN KM: 36+720 FINALIZA EN KM: 124+740

KILÓMETRO	ACCIDENTES	MUERTOS	HERIDOS	DAÑOS	MATERIALES	CONDUCTOR	VEHÍCULO	CAMINO	GANADO	A. NATURAL
36	5	1	9	1,235,000		5	0	3	0	0
37	1	1	0	0		1	0	0	0	0
38	2	0	2	620,000		3	0	0	0	0
39	2	0	4	65,000		2	0	0	0	0
40	1	0	0	400,000		0	0	0	0	0
41	2	0	1	1,715,000		1	0	0	0	0
42	1	1	0	10,000		1	0	0	0	0
43	1	0	1	25,000		0	1	0	0	0
44	1	1	0	150,000		0	1	0	0	0
45	1	0	3	20,000		1	0	0	0	0
46	1	0	1	5,000		0	0	0	0	0
47	2	0	0	268,000		2	0	0	0	0
48	2	2	0	325,000		2	0	0	0	0
49	1	3	0	180,000		1	0	0	0	0
50	1	0	1	50,000		1	0	0	0	0
51	2	3	0	1,110,000		2	0	0	0	0
52	1	0	1	50,000		1	0	0	0	0
53	1	1	0	20,000		1	0	0	0	0
54	1	0	3	70,000		1	0	0	0	0
55	1	0	0	100,000		1	0	0	0	0
56	1	0	0	20,000		1	0	0	0	0
57	2	0	2	310,000		2	0	0	0	0
58	3	0	1	235,000		2	1	0	0	0
59	1	0	1	95,000		1	0	0	0	0
60	1	1	2	150,000		1	0	0	0	0
61	1	0	0	50,000		1	0	0	0	0
62	1	0	0	220,000		1	0	0	0	0

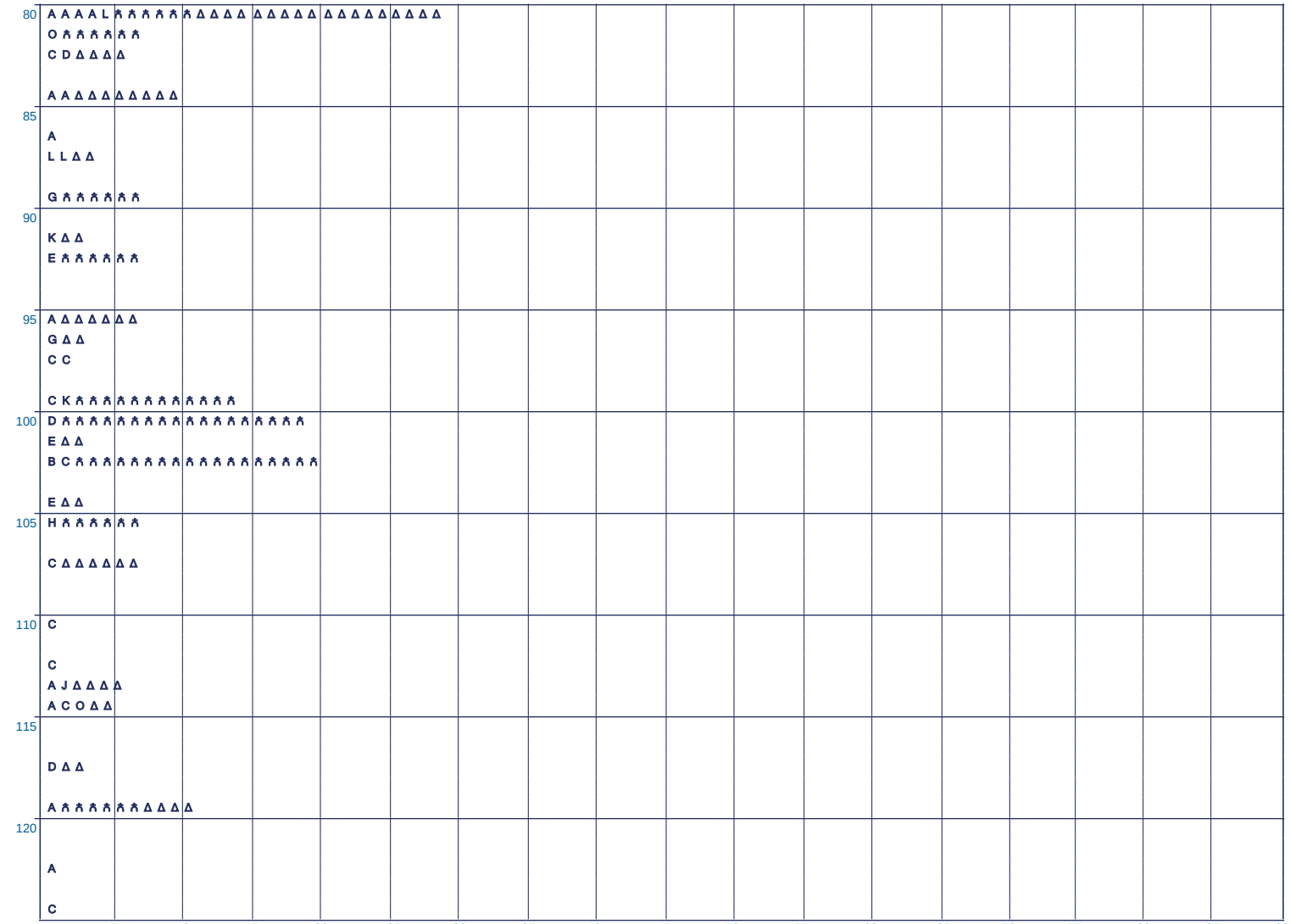

NÚMERO Y CLASIFICACIÓN DE ACCIDENTES

CLAVE	CLASIFICACIÓN DEL ACCIDENTE	CLAVE	CLASIFICACIÓN DEL ACCIDENTE
A	SALIDA DEL CAMINO	J	COLISIÓN CON BICICLETA
B	VOLCADURA	K	COLISIÓN SIN ESPECIFICAR
C	CHOQUE POR ALCANCE	L	COLISIÓN CONTRA VEHÍCULO
D	CHOQUE LATERAL	M	CHOQUE CONTRA SEMOVIENTE
E	CHOQUE CONTRA OBJETO FIJO	N	RELATIVO A LA CARGA
F	CHOQUE FRONTAL	O	OTROS
G	COLISIÓN CON MOTOCICLETA		- COLISIÓN CONTRA JINETE - CHOQUE CONTRA OTROS OBJETOS - CAIDA DE PASAJERO - DESPRENDIMIENTO DE EJE/NEUMÁTICO - INCENDIO - SIN DATO
H	ATROPELLAMIENTO		

ACCIDENTES EQUIVALENTES

🙍	UN MUERTO = 6 ACCIDENTES
Δ	UN HERIDO = 2 ACCIDENTES

ACCIDENTES POR KILÓMETRO

2018

GUANAJUATO

CARRETERA Y TRAMO: Ramal a Corralejo de Hidalgo INICIA EN KM: 0+000 FINALIZA EN KM: 6+900

SALDOS					CAUSAS					KILÓMETRO
ACCIDENTES	MUERTOS	HERIDOS	DAÑOS	MATERIALES	CONDUCTOR	VEHÍCULO	CAMINO	GANADO	A. NATURAL	
1	0	4	70,000		2	0	0	0	0	0



CLAVE	CLASIFICACIÓN DEL ACCIDENTE
A	SALIDA DEL CAMINO
B	VOLCADURA
C	CHOQUE POR ALCANCE
D	CHOQUE LATERAL
E	CHOQUE CONTRA OBJETO FIJO
F	CHOQUE FRONTAL
G	COLISIÓN CON MOTOCICLETA
H	ATROPELLAMIENTO

CLAVE	CLASIFICACIÓN DEL ACCIDENTE
J	COLISIÓN CON BICICLETA
K	COLISIÓN SIN ESPECIFICAR
L	COLISIÓN CONTRA VEHÍCULO
M	CHOQUE CONTRA SEMOVIENTE
N	RELATIVO A LA CARGA
O	OTROS

- COLISIÓN CONTRA JINETE
- CAIDA DE PASAJERO
- INCENDIO
- CHOQUE CONTRA OTROS OBJETOS
- DESPRENDIMIENTO DE EJE/NEUMÁTICO
- SIN DATO

ACCIDENTES EQUIVALENTES

♿	UN MUERTO = 6 ACCIDENTES
Δ	UN HERIDO = 2 ACCIDENTES

ACCIDENTES POR KILÓMETRO

2018

GUANAJUATO

CARRETERA Y TRAMO: Ramal a Las Adjuntas INICIA EN KM: 0+000 FINALIZA EN KM: 8+600

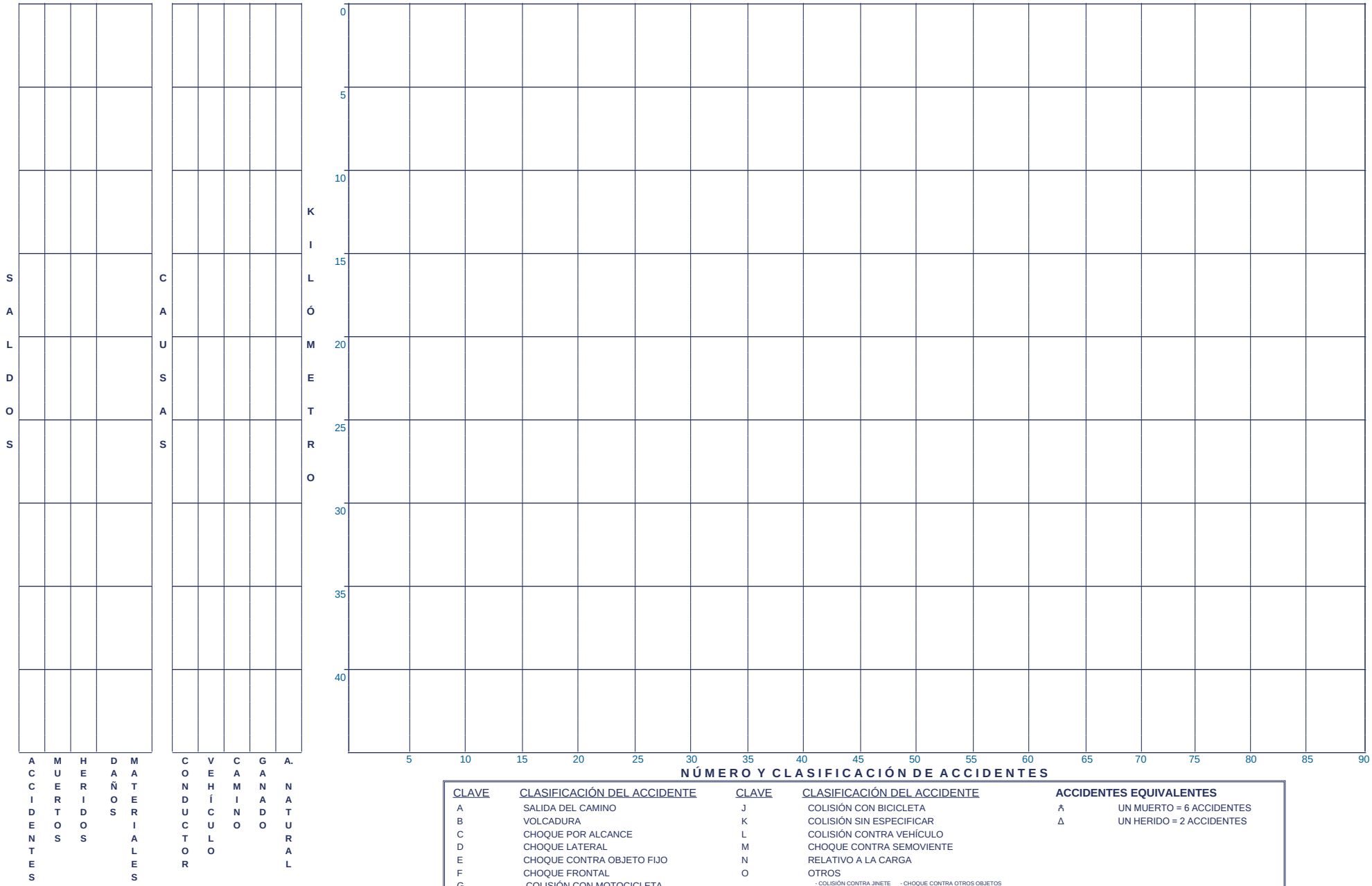

CLAVE	CLASIFICACIÓN DEL ACCIDENTE
A	SALIDA DEL CAMINO
B	VOLCADURA
C	CHOQUE POR ALCANCE
D	CHOQUE LATERAL
E	CHOQUE CONTRA OBJETO FIJO
F	CHOQUE FRONTAL
G	COLISIÓN CON MOTOCICLETA
H	ATROPELLAMIENTO

CLAVE	CLASIFICACIÓN DEL ACCIDENTE
J	COLISIÓN CON BICICLETA
K	COLISIÓN SIN ESPECIFICAR
L	COLISIÓN CONTRA VEHÍCULO
M	CHOQUE CONTRA SEMOVIENTE
N	RELATIVO A LA CARGA
O	OTROS

- COLISIÓN CONTRA JINETE
- CAIDA DE PASAJERO
- INCENDIO
- CHOQUE CONTRA OTROS OBJETOS
- DESPRENDIMIENTO DE EJE/NEUMÁTICO
- SIN DATO

ACCIDENTES EQUIVALENTES

♿	UN MUERTO = 6 ACCIDENTES
Δ	UN HERIDO = 2 ACCIDENTES

ACCIDENTES POR KILÓMETRO

2018

GUANAJUATO

CARRETERA Y TRAMO: Ramal a San José Iturbide INICIA EN KM: 0+000 FINALIZA EN KM: 5+000

ACCIDENTES	MUERTOS	HERIDOS	DAÑOS	MATERIALES
1	0	1	43,000	

CONDUCTOR	VEHÍCULO	CAMINO	GANADO	A. NATURAL
1	0	1	0	1

SALDOS

CAUSAS

KILÓMETRO



CLAVE	CLASIFICACIÓN DEL ACCIDENTE
A	SALIDA DEL CAMINO
B	VOLCADURA
C	CHOQUE POR ALCANCE
D	CHOQUE LATERAL
E	CHOQUE CONTRA OBJETO FIJO
F	CHOQUE FRONTAL
G	COLISIÓN CON MOTOCICLETA
H	ATROPELLAMIENTO

CLAVE	CLASIFICACIÓN DEL ACCIDENTE
J	COLISIÓN CON BICICLETA
K	COLISIÓN SIN ESPECIFICAR
L	COLISIÓN CONTRA VEHÍCULO
M	CHOQUE CONTRA SEMOVIENTE
N	RELATIVO A LA CARGA
O	OTROS

- COLISIÓN CONTRA JINETE
- CAIDA DE PASAJERO
- INCENDIO
- CHOQUE CONTRA OTROS OBJETOS
- DESPRENDIMIENTO DE EJE/NEUMÁTICO
- SIN DATO

ACCIDENTES EQUIVALENTES

♿	UN MUERTO = 6 ACCIDENTES
Δ	UN HERIDO = 2 ACCIDENTES

ACCIDENTES POR KILÓMETRO

2018

GUANAJUATO

CARRETERA Y TRAMO: Salamanca - León (Cuota) INICIA EN KM: 2+300 FINALIZA EN KM: 47+000

SALDOS				CAUSAS					KILÓMETRO
ACCIDENTES	MUERTOS	HERIDOS	DAÑOS	MATERIALES	CONDUCTOR	VEHÍCULO	CAMINO	GANADO	A. NATURAL	
1	2	2	25,000		1	0	0	0	0	A ⛹⛹⛹⛹⛹⛹⛹⛹⛹⛹⛹⛹⛹⛹Δ Δ
1	3	6	90,000		0	1	1	0	1	B ⛹⛹⛹⛹⛹⛹⛹⛹⛹⛹⛹⛹⛹⛹⛹⛹⛹⛹Δ Δ Δ Δ Δ Δ Δ Δ Δ Δ Δ Δ
1	0	0	100,000		1	0	0	0	0	B

0, 5, 10, 15, 20, 25, 30, 35, 40

5 10 15 20 25 30 35 40 45 50 55 60 65 70 75 80 85 90

NÚMERO Y CLASIFICACIÓN DE ACCIDENTES

CLAVE	CLASIFICACIÓN DEL ACCIDENTE	CLAVE	CLASIFICACIÓN DEL ACCIDENTE
A	SALIDA DEL CAMINO	J	COLISIÓN CON BICICLETA
B	VOLCADURA	K	COLISIÓN SIN ESPECIFICAR
C	CHOQUE POR ALCANCE	L	COLISIÓN CONTRA VEHÍCULO
D	CHOQUE LATERAL	M	CHOQUE CONTRA SEMOVIENTE
E	CHOQUE CONTRA OBJETO FIJO	N	RELATIVO A LA CARGA
F	CHOQUE FRONTAL	O	OTROS
G	COLISIÓN CON MOTOCICLETA		- COLISIÓN CONTRA JINETE - CHOQUE CONTRA OTROS OBJETOS - CAIDA DE PASAJERO - DESPRENDIMIENTO DE EJE/NEUMÁTICO - INCENDIO - SIN DATO
H	ATROPELLAMIENTO		

ACCIDENTES EQUIVALENTES

⛹	UN MUERTO = 6 ACCIDENTES
Δ	UN HERIDO = 2 ACCIDENTES

ACCIDENTES POR KILÓMETRO

2018

GUANAJUATO

CARRETERA Y TRAMO: Salamanca - León (Cuota) INICIA EN KM: 2+300 FINALIZA EN KM: 47+000

SALDOS					CAUSAS					KILÓMETRO
ACCIDENTES	MUERTOS	HERIDOS	DAÑOS	MATERIALES	CONDUCTOR	VEHÍCULO	CAMINO	GANADO	A. NATURAL	
1	1	0	15,000		1	0	0	0	1	



NÚMERO Y CLASIFICACIÓN DE ACCIDENTES

CLAVE	CLASIFICACIÓN DEL ACCIDENTE	CLAVE	CLASIFICACIÓN DEL ACCIDENTE
A	SALIDA DEL CAMINO	J	COLISIÓN CON BICICLETA
B	VOLCADURA	K	COLISIÓN SIN ESPECIFICAR
C	CHOQUE POR ALCANCE	L	COLISIÓN CONTRA VEHÍCULO
D	CHOQUE LATERAL	M	CHOQUE CONTRA SEMOVIENTE
E	CHOQUE CONTRA OBJETO FIJO	N	RELATIVO A LA CARGA
F	CHOQUE FRONTAL	O	OTROS
G	COLISIÓN CON MOTOCICLETA		- COLISIÓN CONTRA JINETE - CHOQUE CONTRA OTROS OBJETOS
H	ATROPELLAMIENTO		- CAIDA DE PASAJERO - DESPRENDIMIENTO DE EJE/NEUMÁTICO
			- INCENDIO - SIN DATO

ACCIDENTES EQUIVALENTES

♂ UN MUERTO = 6 ACCIDENTES

Δ UN HERIDO = 2 ACCIDENTES

ACCIDENTES POR KILÓMETRO

2018

GUANAJUATO

CARRETERA Y TRAMO: Salamanca - León (Cuota) II INICIA EN KM: 108+240 FINALIZA EN KM: 136+870

SALDOS	ACCIDENTES	MUERTOS	HERIDOS	DAÑOS	MATERIALES	CAUSAS	CONDUCTOR	VEHÍCULO	CAMINO	GANADO	A. NATURAL
	1	0	3	102,000			0	0	1	0	0
	1	0	0	100,000			1	0	0	0	0
	1	0	2	50,000			1	0	0	0	0
	1	0	0	40,000			1	0	0	0	0
	1	0	1	50,000			1	0	0	0	0
	1	1	1	30,000			1	0	0	0	0



NÚMERO Y CLASIFICACIÓN DE ACCIDENTES

CLAVE	CLASIFICACIÓN DEL ACCIDENTE
A	SALIDA DEL CAMINO
B	VOLCADURA
C	CHOQUE POR ALCANCE
D	CHOQUE LATERAL
E	CHOQUE CONTRA OBJETO FIJO
F	CHOQUE FRONTAL
G	COLISIÓN CON MOTOCICLETA
H	ATROPELLAMIENTO

CLAVE	CLASIFICACIÓN DEL ACCIDENTE
J	COLISIÓN CON BICICLETA
K	COLISIÓN SIN ESPECIFICAR
L	COLISIÓN CONTRA VEHÍCULO
M	CHOQUE CONTRA SEMOVIENTE
N	RELATIVO A LA CARGA
O	OTROS

- COLISIÓN CONTRA JINETE
- CAIDA DE PASAJERO
- INCENDIO
- CHOQUE CONTRA OTROS OBJETOS
- DESPRENDIMIENTO DE EJE/NEUMÁTICO
- SIN DATO

ACCIDENTES EQUIVALENTES

🚶	UN MUERTO = 6 ACCIDENTES
Δ	UN HERIDO = 2 ACCIDENTES

ACCIDENTES POR KILÓMETRO

2018

GUANAJUATO

CARRETERA Y TRAMO: Salvatierra - Ent. Yuriria INICIA EN KM: 0+000 FINALIZA EN KM: 29+700

SALDOS	ACCIDENTES	MUERTOS	HERIDOS	DAÑOS	MATERIALES
	1	2	2	24,000	
	2	2	5	95,000	
	3	1	2	90,000	
	1	1	3	50,000	
	1	2	0	15,000	
	2	0	3	65,000	
	1	0	4	45,000	
	1	0	2	55,000	
	1	4	2	110,000	
	1	1	0	55,000	
	1	0	1	25,000	

CAUSAS	CONDUCTOR	VEHÍCULO	CAMINO	GANADO	A. NATURAL
	1	0	0	0	0
	2	0	0	0	0
	2	0	0	0	0
	1	0	0	0	0
	1	0	0	0	0
	2	0	0	0	0
	1	0	0	0	0
	1	0	0	0	0
	1	0	0	0	0
	1	0	0	0	0
	1	0	0	0	0



CLAVE	CLASIFICACIÓN DEL ACCIDENTE
A	SALIDA DEL CAMINO
B	VOLCADURA
C	CHOQUE POR ALCANCE
D	CHOQUE LATERAL
E	CHOQUE CONTRA OBJETO FIJO
F	CHOQUE FRONTAL
G	COLISIÓN CON MOTOCICLETA
H	ATROPELLAMIENTO

CLAVE	CLASIFICACIÓN DEL ACCIDENTE
J	COLISIÓN CON BICICLETA
K	COLISIÓN SIN ESPECIFICAR
L	COLISIÓN CONTRA VEHÍCULO
M	CHOQUE CONTRA SEMOVIENTE
N	RELATIVO A LA CARGA
O	OTROS

- COLISIÓN CONTRA JINETE
- CAIDA DE PASAJERO
- INCENDIO
- CHOQUE CONTRA OTROS OBJETOS
- DESPRENDIMIENTO DE EJE/NEUMÁTICO
- SIN DATO

ACCIDENTES EQUIVALENTES

♿	UN MUERTO = 6 ACCIDENTES
Δ	UN HERIDO = 2 ACCIDENTES

ACCIDENTES POR KILÓMETRO

2018

GUANAJUATO

CARRETERA Y TRAMO: San Luis de La Paz - Cañada de Moreno INICIA EN KM: 0+000 FINALIZA EN KM: 18+000

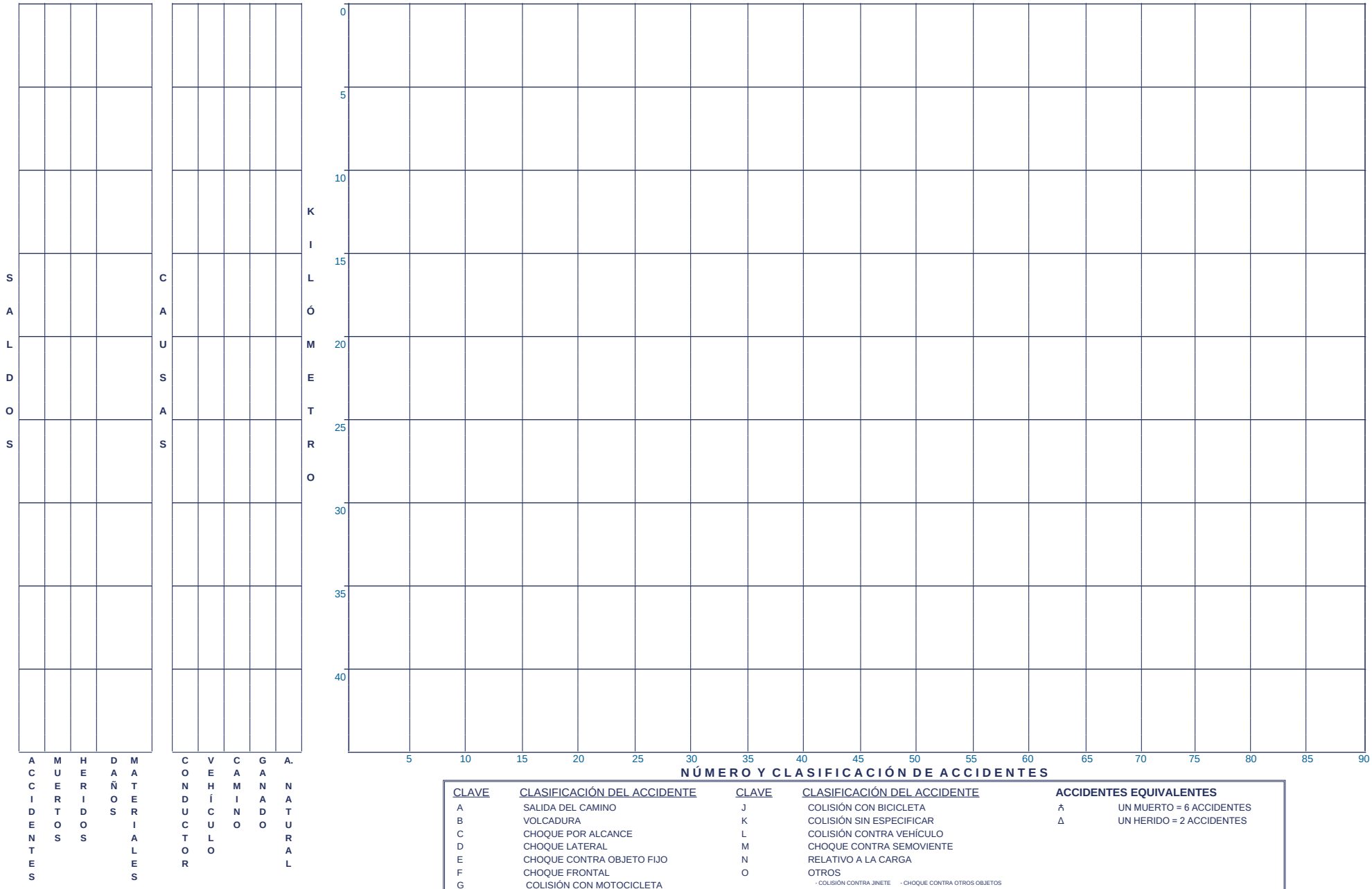

CLAVE	CLASIFICACIÓN DEL ACCIDENTE
A	SALIDA DEL CAMINO
B	VOLCADURA
C	CHOQUE POR ALCANCE
D	CHOQUE LATERAL
E	CHOQUE CONTRA OBJETO FIJO
F	CHOQUE FRONTAL
G	COLISIÓN CON MOTOCICLETA
H	ATROPELLAMIENTO

CLAVE	CLASIFICACIÓN DEL ACCIDENTE
J	COLISIÓN CON BICICLETA
K	COLISIÓN SIN ESPECIFICAR
L	COLISIÓN CONTRA VEHÍCULO
M	CHOQUE CONTRA SEMOVIENTE
N	RELATIVO A LA CARGA
O	OTROS

- COLISIÓN CONTRA JINETE
- CAIDA DE PASAJERO
- INCENDIO
- CHOQUE CONTRA OTROS OBJETOS
- DESPRENDIMIENTO DE EJE/NEUMÁTICO
- SIN DATO

ACCIDENTES EQUIVALENTES

♿	UN MUERTO = 6 ACCIDENTES
Δ	UN HERIDO = 2 ACCIDENTES

ACCIDENTES POR KILÓMETRO

2018

GUANAJUATO

CARRETERA Y TRAMO: San Luis de La Paz - Guanajuato INICIA EN KM: 4+900 FINALIZA EN KM: 103+930

SALDOS				CAUSAS					KILÓMETRO
ACCIDENTES	MUERTOS	HERIDOS	DAÑOS	CONDUCTOR	VEHÍCULO	CAMINO	GANADO	A. NATURAL	
1	0	3	140,000	1	0	0	0	0	20 F Δ Δ Δ Δ Δ Δ
1	0	2	30,000	0	1	0	0	0	B Δ Δ Δ Δ
2	1	1	70,000	2	0	1	0	0	G K 🚶 🚶 🚶 🚶 🚶 Δ Δ Δ Δ
2	0	3	85,000	2	0	0	0	0	25 D G Δ Δ Δ Δ Δ Δ
1	0	1	10,000	1	0	0	0	0	G Δ Δ
1	0	3	75,000	1	0	0	0	0	30 F Δ Δ Δ Δ Δ Δ
1	0	0	80,000	1	0	1	0	0	A
1	0	1	20,000	1	0	0	0	0	A Δ Δ
1	0	0	50,000	1	0	0	0	0	35 A
1	1	0	35,000	1	0	0	0	0	D 🚶 🚶 🚶 🚶 🚶 🚶
2	0	0	140,000	2	0	0	0	0	40 A D
1	0	0	15,000	1	0	0	0	0	D

0 5 10 15 20 25 30 35 40

5 10 15 20 25 30 35 40 45 50 55 60 65 70 75 80 85 90

NÚMERO Y CLASIFICACIÓN DE ACCIDENTES

CLAVE	CLASIFICACIÓN DEL ACCIDENTE	CLAVE	CLASIFICACIÓN DEL ACCIDENTE
A	SALIDA DEL CAMINO	J	COLISIÓN CON BICICLETA
B	VOLCADURA	K	COLISIÓN SIN ESPECIFICAR
C	CHOQUE POR ALCANCE	L	COLISIÓN CONTRA VEHÍCULO
D	CHOQUE LATERAL	M	CHOQUE CONTRA SEMOVIENTE
E	CHOQUE CONTRA OBJETO FIJO	N	RELATIVO A LA CARGA
F	CHOQUE FRONTAL	O	OTROS
G	COLISIÓN CON MOTOCICLETA		- COLISIÓN CONTRA JINETE - CHOQUE CONTRA OTROS OBJETOS - CAIDA DE PASAJERO - DESPRENDIMIENTO DE EJE/NEUMÁTICO - INCENDIO - SIN DATO
H	ATROPELLAMIENTO		

ACCIDENTES EQUIVALENTES

🚶	UN MUERTO = 6 ACCIDENTES
Δ	UN HERIDO = 2 ACCIDENTES

ACCIDENTES POR KILÓMETRO

2018

GUANAJUATO

CARRETERA Y TRAMO: San Luis de La Paz - Guanajuato INICIA EN KM: 4+900 FINALIZA EN KM: 103+930

ACCIDENTES	MUERTOS	HERIDOS	DAÑOS	MATERIALES
1	0	3	15,000	
1	0	1	40,000	

CONDUCTOR	VEHÍCULO	CAMINO	GANADO	A. NATURAL
1	0	0	0	0
1	0	1	0	1

SALDOS — CAUSAS

KILÓMETRO



NÚMERO Y CLASIFICACIÓN DE ACCIDENTES

CLAVE	CLASIFICACIÓN DEL ACCIDENTE	CLAVE	CLASIFICACIÓN DEL ACCIDENTE
A	SALIDA DEL CAMINO	J	COLISIÓN CON BICICLETA
B	VOLCADURA	K	COLISIÓN SIN ESPECIFICAR
C	CHOQUE POR ALCANCE	L	COLISIÓN CONTRA VEHÍCULO
D	CHOQUE LATERAL	M	CHOQUE CONTRA SEMOVIENTE
E	CHOQUE CONTRA OBJETO FIJO	N	RELATIVO A LA CARGA
F	CHOQUE FRONTAL	O	OTROS
G	COLISIÓN CON MOTOCICLETA		- COLISIÓN CONTRA JINETE - CHOQUE CONTRA OTROS OBJETOS - CAIDA DE PASAJERO - DESPRENDIMIENTO DE EJE/NEUMÁTICO - INCENDIO - SIN DATO
H	ATROPELLAMIENTO		

ACCIDENTES EQUIVALENTES

♿	UN MUERTO = 6 ACCIDENTES
Δ	UN HERIDO = 2 ACCIDENTES

ACCIDENTES POR KILÓMETRO

2018

GUANAJUATO

CARRETERA Y TRAMO: San Luis de La Paz - Guanajuato INICIA EN KM: 4+900 FINALIZA EN KM: 103+930

SALDOS				CAUSAS					KILÓMETRO
ACCIDENTES	MUERTOS	HERIDOS	DAÑOS MATERIALES	CONDUCTOR	VEHÍCULO	CAMINO	GANADO	A. NATURAL	
1	0	0	60,000	1	0	0	0	0	D
1	0	1	140,000	2	0	0	0	0	F Δ Δ



NÚMERO Y CLASIFICACIÓN DE ACCIDENTES

CLAVE	CLASIFICACIÓN DEL ACCIDENTE
A	SALIDA DEL CAMINO
B	VOLCADURA
C	CHOQUE POR ALCANCE
D	CHOQUE LATERAL
E	CHOQUE CONTRA OBJETO FIJO
F	CHOQUE FRONTAL
G	COLISIÓN CON MOTOCICLETA
H	ATROPELLAMIENTO

CLAVE	CLASIFICACIÓN DEL ACCIDENTE
J	COLISIÓN CON BICICLETA
K	COLISIÓN SIN ESPECIFICAR
L	COLISIÓN CONTRA VEHÍCULO
M	CHOQUE CONTRA SEMOVIENTE
N	RELATIVO A LA CARGA
O	OTROS

- COLISIÓN CONTRA JINETE
- CAIDA DE PASAJERO
- INCENDIO
- CHOQUE CONTRA OTROS OBJETOS
- DESPRENDIMIENTO DE EJE/NEUMÁTICO
- SIN DATO

ACCIDENTES EQUIVALENTES

ॐ UN MUERTO = 6 ACCIDENTES

Δ UN HERIDO = 2 ACCIDENTES

CAUSAS DEL ACCIDENTE POR FACTOR (en porcentaje)

2018

GUANAJUATO

Carretera y tramo	Conductor	Vehículo	Camino	Irrupción de ganado	Agente Natural
Acámbaro - Celaya	87.10	6.45	0.00	0.00	6.45
Acámbaro - Zinapécuaro Acámbaro - Lim. Edos. Gto./Mich.	100.00	0.00	0.00	0.00	0.00
Celaya - Dolores Hidalgo	90.91	9.09	0.00	0.00	0.00
Dolores Hidalgo - Ojuelos de Jalisco Dolores Hidalgo - Lim. Edos. Gto./Jal.	87.50	4.17	4.17	0.00	4.17
Ent. Buenavista - San Miguel de Allende Lim. Edos. Gto./Qro. - San Miguel de Allende	100.00	0.00	0.00	0.00	0.00
Ent. de Zaragoza - San Felipe Lim. Edos. S.L.P./Gto. - San Felipe	87.50	0.00	12.50	0.00	0.00
Ent. San Miguel de Allende - Dr. Mora (Estatal Libre)	77.78	11.11	0.00	11.11	0.00
Ent. Santa Teresa - Silao	77.78	0.00	11.11	0.00	11.11
Guanajuato - Los Infantes	60.00	0.00	20.00	0.00	20.00
Irapuato - León	78.65	3.37	7.87	0.00	10.11
Irapuato - Zapotlanejo Irapuato - Lim. Edos. Gto./Mich.	83.82	7.35	1.47	0.00	7.35
La Noria - Acámbaro Lim. Edos. Mich./Gto. - Acámbaro	80.00	20.00	0.00	0.00	0.00
Lagos de Moreno - Villa de Arriaga (Cuota)	100.00	0.00	0.00	0.00	0.00
León - Aguascalientes (Cuota) T. C. (Irapuato - León) - Lim. Edos. Gto./Jal.	81.82	0.00	9.09	0.00	9.09
León - Aguascalientes León - Lim. Edos. Gto./Jal.	75.00	25.00	0.00	0.00	0.00
Libramiento de Salamanca (Estatal Libre)	100.00	0.00	0.00	0.00	0.00
Libramiento de San Miguel de Allende	88.89	0.00	0.00	0.00	11.11
Libramiento de Uriangato	100.00	0.00	0.00	0.00	0.00
Libramiento Norte de la Piedad (Cuota) Caseta de Cobro la Calera - Lim. Edos. Gto./Jal.	100.00	0.00	0.00	0.00	0.00
Libramiento Poniente de Irapuato (Cuota)	87.50	0.00	0.00	12.50	0.00

CAUSAS DEL ACCIDENTE POR FACTOR (en porcentaje)

2018

GUANAJUATO

Carretera y tramo	Conductor	Vehículo	Camino	Irrupción de ganado	Agente Natural
Manuel Doblado - La Piedad (km 76.4 - km 88.000) (km 97.800 - km 123.200)	100.00	0.00	0.00	0.00	0.00
Maravatío - Acámbaro Lim. Edos. Mich./Gto. - Acámbaro	77.78	0.00	22.22	0.00	0.00
Morelia - Salamanca (Cuota) Lim. Edos. Mich./Gto. - T. C. (Querétaro - Irapuato (Cuota))	63.64	18.18	0.00	0.00	18.18
Morelia - Salamanca Lim. Edos. Mich./Gto. - Salamanca	77.78	7.41	11.11	0.00	3.70
Munguía - Las Adjuntas (T. C. Irapuato - Guadalajara) - Lim. Edos. Gto./Jal.	90.91	0.00	0.00	0.00	9.09
Nuevo Libramiento de Irapuato	84.21	5.26	5.26	0.00	5.26
Palmillas - Apaseo el Grande (Cuota) Lim. Edos. Qro./Gto. - T. C. (Querétaro - Irapuato (Cuota))	54.55	45.45	0.00	0.00	0.00
Querétaro - Irapuato (Cuota) Lim. Edos. Qro./Gto. - T. C. (Irapuato - Zapotlanejo)	75.34	10.96	8.22	0.00	5.48
Querétaro - Irapuato (Libre) Lim. Edos. Qro./Gto. - Irapuato	65.08	7.94	17.46	0.79	8.73
Querétaro - San Luis Potosí Lim. Edos. Qro./Gto. - Lim. Edos. Gto./S.L.P.	82.83	7.07	5.05	1.01	4.04
Ramal a Corralejo de Hidalgo	100.00	0.00	0.00	0.00	0.00
Ramal a Las Adjuntas					
Ramal a San José Iturbide	33.33	0.00	33.33	0.00	33.33
Salamanca - León (Cuota) II	83.33	0.00	16.67	0.00	0.00
Salamanca - León (Cuota)	42.86	14.29	14.29	0.00	28.57
Salvatierra - Ent. Yuriria	100.00	0.00	0.00	0.00	0.00
San Luis de La Paz - Cañada de Moreno					
San Luis de La Paz - Guanajuato	79.17	4.17	12.50	0.00	4.17

TOTAL DE CAUSAS DEL ACCIDENTE POR FACTOR (en porcentaje)

Guanajuato	**79.07**	**6.68**	**7.44**	**0.50**	**6.31**

CIRCUNSTANCIAS QUE CONTRIBUYERON AL ACCIDENTE

2018

GUANAJUATO

Carretera y tramo	Conductor											Vehículo									Camino							Agente Natural			
	Imprudencia o intención	Velocidad excesiva	Invadió carril contrario	Rebasó indebidamente	No respetó señal de alto	No cedió el paso	No guardó distancia	Viró indebidamente	Mal estacionado	Estado de ebriedad	Dormitando	Neumáticos	Frenos	Malas condiciones mecánicas	Malas condiciones electromecánicas	Carga mal sujeta	Dirección	Suspensión	Ejes	Motor	Irrupción de ganado	Desperfectos	Falta de señales	Objetos en el camino	Mojado	Resbaloso	Otro	Lluvia	Niebla	Humo	Otro
Acámbaro - Celaya	7	0	1	0	0	11	6	2	0	0	0	1	1	0	0	0	0	0	0	0	0	0	0	0	0	0	0	0	0	0	2
Acámbaro - Zinapécuaro Acámbaro - Lim. Edos. Gto./Mich.	0	0	0	0	0	0	1	0	0	0	0	0	0	0	0	0	0	0	0	0	0	0	0	0	0	0	0	0	0	0	0
Celaya - Dolores Hidalgo	1	1	5	0	0	10	3	0	0	0	0	1	0	1	0	0	0	0	0	0	0	0	0	0	0	0	0	0	0	0	0
Dolores Hidalgo - Ojuelos de Jalisco Dolores Hidalgo - Lim. Edos. Gto./Jal.	4	3	4	2	0	4	3	1	0	0	0	0	0	1	0	0	0	0	0	0	0	1	0	0	0	0	0	0	0	0	1
Ent. Buenavista - San Miguel de Allende Lim. Edos. Gto./Qro. - San Miguel de Allende	4	0	3	0	0	5	5	1	0	0	0	0	0	0	0	0	0	0	0	0	0	0	0	0	0	0	0	0	0	0	0
Ent. de Zaragoza - San Felipe Lim. Edos. S.L.P./Gto. - San Felipe	3	0	4	0	0	0	0	0	0	0	0	0	0	0	0	0	0	0	0	0	0	0	0	0	0	1	0	0	0	0	0
Ent. San Miguel de Allende - Dr. Mora (Estatal Libre)	0	0	3	0	0	2	1	1	0	0	0	0	0	1	0	0	0	0	0	0	1	0	0	0	0	0	0	0	0	0	0
Ent. Santa Teresa - Silao	0	0	5	0	0	0	1	1	0	0	0	0	0	0	0	0	0	0	0	0	0	0	0	0	0	1	0	0	1	0	0	0
Guanajuato - Los Infantes	0	0	5	0	0	0	1	0	0	0	0	0	0	0	0	0	0	0	0	0	0	0	0	0	0	1	1	0	1	0	0	1
Irapuato - León	6	21	2	0	0	1	33	4	0	2	1	1	0	1	0	0	0	1	0	0	0	0	0	0	0	3	3	1	4	0	0	5
Irapuato - Zapotlanejo Irapuato - Lim. Edos. Gto./Mich.	24	5	8	0	0	7	11	1	0	1	0	3	0	1	0	0	0	0	1	0	0	0	1	0	0	0	0	0	0	0	0	5

CIRCUNSTANCIAS QUE CONTRIBUYERON AL ACCIDENTE

2018

GUANAJUATO

Carretera y tramo	Conductor											Vehículo									Camino							Agente Natural			
	Imprudencia o intención	Velocidad excesiva	Invadió carril contrario	Rebasó indebidamente	No respetó señal de alto	No cedió el paso	No guardó distancia	Viró indebidamente	Mal estacionado	Estado de ebriedad	Dormitando	Neumáticos	Frenos	Malas condiciones mecánicas	Malas condiciones electromecánicas	Carga mal sujeta	Dirección	Suspensión	Ejes	Motor	Irrupción de ganado	Desperfectos	Falta de señales	Objetos en el camino	Mojado	Resbaloso	Otro	Lluvia	Niebla	Humo	Otro
La Noria - Acámbaro Lim. Edos. Mich./Gto. - Acámbaro	0	2	1	0	0	1	0	0	0	0	0	0	0	1	0	0	0	0	0	0	0	0	0	0	0	0	0	0	0	0	0
Lagos de Moreno - Villa de Arriaga (Cuota)	1	1	0	0	0	0	2	0	0	0	0	0	0	0	0	0	0	0	0	0	0	0	0	0	0	0	0	0	0	0	0
León - Aguascalientes (Cuota) T. C. (Irapuato - León) - Lim. Edos. Gto./Jal.	3	4	0	0	0	0	1	0	0	0	1	0	0	0	0	0	0	0	0	0	0	0	0	0	0	1	0	0	1	0	0	0
León - Aguascalientes León - Lim. Edos. Gto./Jal.	0	1	1	0	0	0	0	1	0	0	0	1	0	0	0	0	0	0	0	0	0	0	0	0	0	0	0	0	0	0	0	0
Libramiento de Salamanca (Estatal Libre)	6	0	2	0	0	1	0	0	0	0	0	0	0	0	0	0	0	0	0	0	0	0	0	0	0	0	0	0	0	0	0	0
Libramiento de San Miguel de Allende	5	0	0	0	0	2	1	0	0	0	0	0	0	0	0	0	0	0	0	0	0	0	0	0	0	0	0	0	0	0	0	1
Libramiento de Uriangato	1	0	3	0	0	0	0	0	0	0	0	0	0	0	0	0	0	0	0	0	0	0	0	0	0	0	0	0	0	0	0	0
Libramiento Norte de la Piedad (Cuota) Caseta de Cobro la Calera - Lim. Edos. Gto./Jal.	0	0	0	0	0	0	1	0	0	0	0	0	0	0	0	0	0	0	0	0	0	0	0	0	0	0	0	0	0	0	0	0
Libramiento Poniente de Irapuato (Cuota)	3	0	0	0	0	3	0	0	1	0	0	0	0	0	0	0	0	0	0	0	0	1	0	0	0	0	0	0	0	0	0	0
Manuel Doblado - La Piedad (km 76.4 - km 88.000) (km 97.800 - km 123.200)	2	1	3	0	0	1	0	0	0	0	0	0	0	0	0	0	0	0	0	0	0	0	0	0	0	0	0	0	0	0	0	0
Maravatío - Acámbaro Lim. Edos. Mich./Gto. - Acámbaro	0	1	2	0	2	0	1	0	0	1	0	0	0	0	0	0	0	0	0	0	0	0	0	0	0	1	1	0	0	0	0	0

CIRCUNSTANCIAS QUE CONTRIBUYERON AL ACCIDENTE

2018

GUANAJUATO

Carretera y tramo	Conductor											Vehículo									Camino							Agente Natural			
	Imprudencia o intención	Velocidad excesiva	Invadió carril contrario	Rebasó indebidamente	No respetó señal de alto	No cedió el paso	No guardó distancia	Viró indebidamente	Mal estacionado	Estado de ebriedad	Dormitando	Neumáticos	Frenos	Malas condiciones mecánicas	Malas condiciones electromecánicas	Carga mal sujeta	Dirección	Suspensión	Ejes	Motor	Irrupción de ganado	Desperfectos	Falta de señales	Objetos en el camino	Mojado	Resbaloso	Otro	Lluvia	Niebla	Humo	Otro
Morelia - Salamanca (Cuota) Lim. Edos. Mich./Gto. - T. C. (Querétaro - Irapuato (Cuota))	2	1	3	0	0	0	0	0	1	0	0	2	0	0	0	0	0	0	0	0	0	0	0	0	0	0	0	1	0	1	0
Morelia - Salamanca Lim. Edos. Mich./Gto. - Salamanca	1	0	10	0	0	3	5	2	0	0	0	1	0	0	1	0	0	0	0	0	0	0	0	1	2	0	0	1	0	0	0
Munguía - Las Adjuntas (T. C. Irapuato - Guadalajara) - Lim. Edos. Gto./Jal.	4	2	2	0	1	1	0	0	0	0	0	0	0	0	0	0	0	0	0	0	0	0	0	0	0	0	0	0	0	0	1
Nuevo Libramiento de Irapuato	6	1	1	0	0	4	1	2	0	0	1	0	0	1	0	0	0	0	0	0	0	0	1	0	0	0	0	0	0	0	1
Palmillas - Apaseo el Grande (Cuota) Lim. Edos. Qro./Gto. - T. C. (Querétaro - Irapuato (Cuota))	3	0	1	0	0	0	1	0	1	0	0	3	0	1	0	0	0	0	0	1	0	0	0	0	0	0	0	0	0	0	0
Querétaro - Irapuato (Cuota) Lim. Edos. Qro./Gto. - T. C. (Irapuato - Zapotlanejo)	20	4	6	0	0	0	18	3	0	1	3	3	0	2	0	1	1	1	0	0	0	0	1	0	3	2	0	2	0	0	2
Querétaro - Irapuato (Libre) Lim. Edos. Qro./Gto. - Irapuato	33	2	7	3	0	6	26	3	0	1	1	5	1	2	0	1	0	0	1	0	1	0	4	3	8	6	1	6	1	0	4
Querétaro - San Luis Potosí Lim. Edos. Qro./Gto. - Lim. Edos. Gto./S.L.P.	16	4	1	1	0	14	18	10	2	1	15	5	0	2	0	0	0	0	0	0	1	1	1	0	2	1	0	2	0	0	2
Ramal a Corralejo de Hidalgo	1	1	0	0	0	0	0	0	0	0	0	0	0	0	0	0	0	0	0	0	0	0	0	0	0	0	0	0	0	0	0
Ramal a Las Adjuntas																															
Ramal a San José Iturbide	1	0	0	0	0	0	0	0	0	0	0	0	0	0	0	0	0	0	0	0	0	0	0	0	0	1	0	1	0	0	0

CIRCUNSTANCIAS QUE CONTRIBUYERON AL ACCIDENTE

2018

GUANAJUATO

Carretera y tramo	Conductor											Vehículo									Camino							Agente Natural			
	Imprudencia o intención	Velocidad excesiva	Invadió carril contrario	Rebasó indebidamente	No respetó señal de alto	No cedió el paso	No guardó distancia	Viró indebidamente	Mal estacionado	Estado de ebriedad	Dormitando	Neumáticos	Frenos	Malas condiciones mecánicas	Malas condiciones electromecánicas	Carga mal sujeta	Dirección	Suspensión	Ejes	Motor	Irrupción de ganado	Desperfectos	Falta de señales	Objetos en el camino	Mojado	Resbaloso	Otro	Lluvia	Niebla	Humo	Otro
Salamanca - León (Cuota) II	1	1	0	0	0	0	1	0	0	0	2	0	0	0	0	0	0	0	0	0	0	0	0	1	0	0	0	0	0	0	0
Salamanca - León (Cuota)	0	3	0	0	0	0	0	0	0	0	0	1	0	0	0	0	0	0	0	0	0	0	0	0	1	0	0	1	0	0	1
Salvatierra - Ent. Yuriria	1	0	5	0	0	6	2	0	0	0	0	0	0	0	0	0	0	0	0	0	0	0	0	0	0	0	0	0	0	0	0
San Luis de La Paz - Cañada de Moreno																															
San Luis de La Paz - Guanajuato	1	2	6	2	0	1	2	4	0	0	1	1	0	0	0	0	0	0	0	0	0	1	1	0	1	0	0	0	0	0	1

CIRCUNSTANCIAS QUE CONTRIBUYERON AL ACCIDENTE

Guanajuato	**160**	**61**	**94**	**8**	**3**	**83**	**145**	**36**	**5**	**7**	**25**	**28**	**2**	**14**	**1**	**2**	**1**	**2**	**2**	**1**	**4**	**3**	**9**	**5**	**25**	**15**	**2**	**21**	**1**	**1**	**27**

DATOS DEL LUGAR DEL ACCIDENTE Y CONTROL DEL TRÁNSITO

2018

GUANAJUATO

Carretera y tramo	Alineamiento vertical			Alineamiento horizontal						Control de tránsito existente											
	Pendiente	Cima	A nivel	Tangente	Curva abierta	Curva cerrada	Entronque	Puente	Acceso privado	Señal informativa	Señal preventiva	Señal restrictiva	Agente o guardavía	Banda metálica	Rayas laterales	Raya central	Vibradores	Abanderamiento	Bandereros	Otro control	Sin control
Acámbaro - Celaya	8	0	22	22	1	0	4	3	0	29	29	29	0	6	29	29	0	0	0	3	0
Acámbaro - Zinapécuaro Acámbaro - Lim. Edos. Gto./Mich.	1	0	0	1	0	0	0	0	0	1	1	1	0	0	1	1	0	0	0	0	0
Celaya - Dolores Hidalgo	6	0	15	18	2	0	0	1	0	21	21	21	0	1	21	20	1	1	0	0	0
Dolores Hidalgo - Ojuelos de Jalisco Dolores Hidalgo - Lim. Edos. Gto./Jal.	7	0	17	22	2	0	0	0	0	24	24	24	0	0	20	23	0	1	0	1	0
Ent. Buenavista - San Miguel de Allende Lim. Edos. Gto./Qro. - San Miguel de Allende	1	0	17	16	2	0	0	0	0	18	17	18	0	2	18	17	0	0	0	0	0
Ent. de Zaragoza - San Felipe Lim. Edos. S.L.P./Gto. - San Felipe	0	0	7	7	0	0	0	0	0	7	7	7	0	1	6	6	0	0	0	0	0
Ent. San Miguel de Allende - Dr. Mora (Estatal Libre)	1	0	8	9	0	0	0	0	0	8	9	9	2	0	9	9	0	2	0	0	0
Ent. Santa Teresa - Silao	2	0	5	6	0	1	0	0	0	7	7	7	0	0	6	6	1	0	0	0	1
Guanajuato - Los Infantes	1	0	5	4	0	2	0	0	0	6	6	6	0	0	4	5	0	0	0	2	0
Irapuato - León	25	1	51	76	0	0	0	0	0	68	74	74	0	15	72	72	0	0	0	3	1
Irapuato - Zapotlanejo Irapuato - Lim. Edos. Gto./Mich.	3	0	56	55	4	0	0	0	0	59	59	58	1	2	59	59	0	3	1	3	0
La Noria - Acámbaro Lim. Edos. Mich./Gto. - Acámbaro	3	0	1	2	2	0	0	0	0	4	4	4	0	0	2	2	0	0	0	0	0

DATOS DEL LUGAR DEL ACCIDENTE Y CONTROL DEL TRÁNSITO

2018

GUANAJUATO

Carretera y tramo	Alineamiento vertical			Alineamiento horizontal						Control de tránsito existente											
	Pendiente	Cima	A nivel	Tangente	Curva abierta	Curva cerrada	Entronque	Puente	Acceso privado	Señal informativa	Señal preventiva	Señal restrictiva	Agente o guardavía	Banda metálica	Rayas laterales	Raya central	Vibradores	Abanderamiento	Bandereros	Otro control	Sin control
Lagos de Moreno - Villa de Arriaga (Cuota)	0	0	5	5	0	0	0	0	0	5	5	5	0	1	5	5	0	0	0	0	0
León - Aguascalientes (Cuota) T. C. (Irapuato - León) - Lim. Edos. Gto./Jal.	5	0	4	8	1	0	0	0	0	9	9	9	0	8	8	8	2	0	0	1	0
León - Aguascalientes León - Lim. Edos. Gto./Jal.	1	0	2	3	0	0	0	0	0	3	3	3	0	1	3	3	0	0	0	0	0
Libramiento de Salamanca (Estatal Libre)	2	0	7	6	3	0	0	0	0	9	9	9	0	3	9	9	0	0	0	1	0
Libramiento de San Miguel de Allende	3	0	6	8	0	1	0	0	0	8	9	9	0	0	9	8	0	0	0	0	0
Libramiento de Uriangato	4	0	0	4	0	0	0	0	0	4	4	4	0	0	4	4	0	0	0	0	0
Libramiento Norte de la Piedad (Cuota) Caseta de Cobro la Calera - Lim. Edos. Gto./Jal.	0	0	1	1	0	0	0	0	0	1	1	1	0	0	1	1	0	0	0	0	0
Libramiento Poniente de Irapuato (Cuota)	2	0	3	4	0	1	0	0	0	5	5	5	0	1	5	5	0	0	0	2	0
Manuel Doblado - La Piedad (km 76.4 - km 88.000) (km 97.800 - km 123.200)	2	0	5	5	2	0	0	0	0	7	7	7	0	0	7	7	0	0	0	0	0
Maravatío - Acámbaro Lim. Edos. Mich./Gto. - Acámbaro	2	0	4	2	1	1	0	0	0	5	6	6	0	0	5	6	0	0	0	0	0
Morelia - Salamanca (Cuota) Lim. Edos. Mich./Gto. - T. C. (Querétaro - Irapuato (Cuota))	3	0	7	9	1	0	0	0	0	10	10	10	0	1	10	10	0	0	0	0	0
Morelia - Salamanca Lim. Edos. Mich./Gto. - Salamanca	10	0	13	20	0	2	0	1	0	23	23	22	0	0	23	23	0	0	0	0	0

DATOS DEL LUGAR DEL ACCIDENTE Y CONTROL DEL TRÁNSITO

2018

GUANAJUATO

Carretera y tramo	Alineamiento vertical			Alineamiento horizontal						Control de tránsito existente											
	Pendiente	Cima	A nivel	Tangente	Curva abierta	Curva cerrada	Entronque	Puente	Acceso privado	Señal informativa	Señal preventiva	Señal restrictiva	Agente o guardavía	Banda metálica	Rayas laterales	Raya central	Vibradores	Abanderamiento	Bandereros	Otro control	Sin control
Munguía - Las Adjuntas (T. C. Irapuato - Guadalajara) - Lim. Edos. Gto./Jal.	3	0	5	6	2	0	0	0	0	8	8	8	0	1	8	8	0	0	0	0	0
Nuevo Libramiento de Irapuato	2	0	14	15	1	0	0	0	0	14	14	14	0	2	16	16	0	0	1	0	0
Palmillas - Apaseo el Grande (Cuota) Lim. Edos. Qro./Gto. - T. C. (Querétaro - Irapuato (Cuota))	8	0	2	9	1	0	0	0	0	10	10	9	0	3	10	10	0	2	0	0	0
Querétaro - Irapuato (Cuota) Lim. Edos. Qro./Gto. - T. C. (Irapuato - Zapotlanejo)	10	0	51	59	1	0	0	1	0	60	60	60	0	21	60	60	0	8	2	2	0
Querétaro - Irapuato (Libre) Lim. Edos. Qro./Gto. - Irapuato	18	1	71	84	2	3	0	0	0	86	87	85	0	18	88	88	0	5	2	5	1
Querétaro - San Luis Potosí Lim. Edos. Qro./Gto. - Lim. Edos. Gto./S.L.P.	4	0	84	86	2	0	0	0	1	87	89	88	21	16	84	83	0	28	2	0	1
Ramal a Corralejo de Hidalgo	0	0	1	1	0	0	0	0	0	1	1	1	0	0	1	1	0	0	0	0	0
Ramal a Las Adjuntas																					
Ramal a San José Iturbide	0	0	1	1	0	0	0	0	0	1	1	1	0	0	1	1	0	0	0	0	0
Salamanca - León (Cuota)	0	0	3	4	0	0	0	0	0	4	4	4	0	0	3	3	0	0	0	0	0
Salamanca - León (Cuota) II	1	0	5	5	0	1	0	0	0	6	6	6	0	1	6	6	0	0	0	0	0
Salvatierra - Ent. Yuriria	1	0	14	14	0	0	1	0	0	15	13	13	0	1	15	15	1	0	0	0	0

DATOS DEL LUGAR DEL ACCIDENTE Y CONTROL DEL TRÁNSITO

2018

GUANAJUATO

Carretera y tramo	Alineamiento vertical			Alineamiento horizontal						Control de tránsito existente											
	Pendiente	Cima	A nivel	Tangente	Curva abierta	Curva cerrada	Entronque	Puente	Acceso privado	Señal informativa	Señal preventiva	Señal restrictiva	Agente o guardavía	Banda metálica	Rayas laterales	Raya central	Vibradores	Abanderamiento	Bandereros	Otro control	Sin control
San Luis de La Paz - Cañada de Moreno																					
San Luis de La Paz - Guanajuato	7	0	12	16	2	1	0	0	0	18	18	19	3	1	18	18	0	4	0	0	0

DATOS DEL LUGAR DEL ACCIDENTE Y CONTROL DEL TRÁNSITO

Guanajuato	**146**	**2**	**524**	**613**	**32**	**13**	**5**	**6**	**1**	**651**	**660**	**656**	**27**	**106**	**646**	**647**	**5**	**54**	**8**	**23**	**4**

ACCIDENTES POR TIPO DE VEHÍCULO

2018

GUANAJUATO

Carretera y tramo	Accidentes	Accidentes por tipo de vehículo																			
		A	B	C	M	O	A-A	A-B	A-C	A-M	A-O	B-B	B-C	B-M	C-C	C-M	C-O	M-M	M-O	A-B-C	A-C-O
Acámbaro - Celaya	30	3	0	3	1	1	5	0	5	5	1	0	0	0	2	1	1	0	1	0	1
Acámbaro - Zinapécuaro Acámbaro - Lim. Edos. Gto./Mich.	1	0	0	0	0	0	0	0	0	0	0	0	0	0	0	1	0	0	0	0	0
Celaya - Dolores Hidalgo	21	2	0	0	0	0	2	0	11	3	1	0	0	0	1	1	0	0	0	0	0
Dolores Hidalgo - Ojuelos de Jalisco Dolores Hidalgo - Lim. Edos. Gto./Jal.	24	6	0	4	0	0	4	1	3	3	0	0	0	1	0	2	0	0	0	0	0
Ent. Buenavista - San Miguel de Allende Lim. Edos. Gto./Qro. - San Miguel de Allende	18	2	0	0	1	0	4	0	8	1	0	0	0	0	2	0	0	0	0	0	0
Ent. de Zaragoza - San Felipe Lim. Edos. S.L.P./Gto. - San Felipe	7	1	1	1	0	0	1	0	0	0	0	0	0	0	3	0	0	0	0	0	0
Ent. San Miguel de Allende - Dr. Mora (Estatal Libre)	9	0	0	0	1	0	2	0	2	1	0	0	0	0	0	2	0	0	1	0	0
Ent. Santa Teresa - Silao	7	0	0	0	0	0	1	0	4	1	1	0	0	0	0	0	0	0	0	0	0
Guanajuato - Los Infantes	6	0	0	0	0	0	3	0	2	0	0	0	0	0	1	0	0	0	0	0	0
Irapuato - León	76	16	0	5	1	0	12	2	25	2	3	0	2	0	3	1	2	0	0	0	2
Irapuato - Zapotlanejo Irapuato - Lim. Edos. Gto./Mich.	59	12	0	11	0	0	3	1	15	2	2	0	1	0	10	1	0	1	0	0	0
La Noria - Acámbaro Lim. Edos. Mich./Gto. - Acámbaro	4	0	0	2	0	0	2	0	0	0	0	0	0	0	0	0	0	0	0	0	0
Lagos de Moreno - Villa de Arriaga (Cuota)	5	0	0	2	0	0	1	0	0	0	0	0	1	0	1	0	0	0	0	0	0
León - Aguascalientes (Cuota) T. C. (Irapuato - León) - Lim. Edos. Gto./Jal.	9	3	0	4	0	0	1	0	0	0	0	0	0	0	1	0	0	0	0	0	0

ACCIDENTES POR TIPO DE VEHÍCULO

2018

GUANAJUATO

Carretera y tramo	Accidentes	Accidentes por tipo de vehículo																			
		A	B	C	M	O	A-A	A-B	A-C	A-M	A-O	B-B	B-C	B-M	C-C	C-M	C-O	M-M	M-O	A-B-C	A-C-O
León - Aguascalientes León - Lim. Edos. Gto./Jal.	3	1	0	1	0	0	0	0	1	0	0	0	0	0	0	0	0	0	0	0	0
Libramiento de Salamanca (Estatal Libre)	9	4	0	1	0	0	1	0	0	0	0	0	0	0	1	0	1	0	1	0	0
Libramiento de San Miguel de Allende	9	3	0	0	1	0	2	0	0	2	0	0	0	1	0	0	0	0	0	0	0
Libramiento de Uriangato	4	1	0	0	0	0	0	0	2	0	0	0	0	0	0	1	0	0	0	0	0
Libramiento Norte de la Piedad (Cuota) Caseta de Cobro la Calera - Lim. Edos. Gto./Jal.	1	0	0	0	0	0	0	0	0	0	0	0	0	0	1	0	0	0	0	0	0
Libramiento Poniente de Irapuato (Cuota)	5	0	0	1	0	0	1	0	1	1	0	0	0	0	1	0	0	0	0	0	0
Manuel Doblado - La Piedad (km 76.4 - km 88.000) (km 97.800 - km 123.200)	7	1	0	1	0	0	0	0	2	1	0	0	0	0	1	1	0	0	0	0	0
Maravatío - Acámbaro Lim. Edos. Mich./Gto. - Acámbaro	6	0	0	1	0	0	0	0	2	1	1	0	0	0	0	0	1	0	0	0	0
Morelia - Salamanca (Cuota) Lim. Edos. Mich./Gto. - T. C. (Querétaro - Irapuato (Cuota))	10	1	0	5	0	0	0	0	0	0	0	0	0	0	2	0	1	0	0	1	0
Morelia - Salamanca Lim. Edos. Mich./Gto. - Salamanca	23	1	0	1	1	0	4	0	7	0	1	0	3	0	3	1	0	1	0	0	0
Munguía - Las Adjuntas (T. C. Irapuato - Guadalajara) - Lim. Edos. Gto./Jal.	8	1	0	3	0	0	0	0	2	1	0	0	0	0	0	0	1	0	0	0	0
Nuevo Libramiento de Irapuato	16	4	0	2	0	0	1	0	3	4	0	0	1	0	1	0	0	0	0	0	0
Palmillas - Apaseo el Grande (Cuota) Lim. Edos. Qro./Gto. - T. C. (Querétaro - Irapuato (Cuota))	10	5	0	1	0	0	0	0	2	0	0	0	0	0	1	0	0	0	0	1	0
Querétaro - Irapuato (Cuota) Lim. Edos. Qro./Gto. - T. C. (Irapuato - Zapotlanejo)	61	12	1	14	0	0	6	1	10	0	1	1	3	0	11	1	0	0	0	0	0

ACCIDENTES POR TIPO DE VEHÍCULO

2018

GUANAJUATO

Carretera y tramo	Accidentes	Accidentes por tipo de vehículo																			
		A	B	C	M	O	A-A	A-B	A-C	A-M	A-O	B-B	B-C	B-M	C-C	C-M	C-O	M-M	M-O	A-B-C	A-C-O
Querétaro - Irapuato (Libre) Lim. Edos. Qro./Gto. - Irapuato	89	16	0	14	3	1	20	2	18	3	3	0	1	1	1	2	2	0	1	1	0
Querétaro - San Luis Potosí Lim. Edos. Qro./Gto. - Lim. Edos. Gto./S.L.P.	89	16	2	19	2	0	2	0	21	2	3	0	3	0	15	1	2	0	0	0	1
Ramal a Corralejo de Hidalgo	1	0	0	0	0	0	0	0	0	0	0	0	0	0	1	0	0	0	0	0	0
Ramal a Las Adjuntas																					
Ramal a San José Iturbide	1	0	0	0	0	0	0	0	1	0	0	0	0	0	0	0	0	0	0	0	0
Salamanca - León (Cuota)	4	2	0	1	0	0	0	0	1	0	0	0	0	0	0	0	0	0	0	0	0
Salamanca - León (Cuota) II	6	3	0	2	0	0	0	0	0	0	0	0	0	0	0	0	1	0	0	0	0
Salvatierra - Ent. Yuriria	15	2	0	0	0	0	3	0	5	0	0	0	1	0	2	1	0	1	0	0	0
San Luis de La Paz - Cañada de Moreno																					
San Luis de La Paz - Guanajuato	19	3	0	3	0	0	2	0	6	1	0	0	0	0	2	2	0	0	0	0	0

TOTAL DE ACCIDENTES POR TIPO DE VEHÍCULO

Totales	**672**	**121**	**4**	**102**	**11**	**2**	**83**	**7**	**159**	**34**	**17**	**1**	**16**	**3**	**67**	**19**	**12**	**3**	**4**	**3**	**4**
Porcentajes	**100.00**	**18.01**	**0.60**	**15.18**	**1.64**	**0.30**	**12.35**	**1.04**	**23.66**	**5.06**	**2.53**	**0.15**	**2.38**	**0.45**	**9.97**	**2.83**	**1.79**	**0.45**	**0.60**	**0.45**	**0.60**

Tipo de vehículo: A - Automóvil, B - Autobús, C - Camión sencillo y combinado, furgoneta y pick-up, M - Motocicletas y bicicletas, O - Otros (maquinaria agrícola y de construcción, tren y vehículos no identificados)

TIPO DE VEHÍCULOS INVOLUCRADOS

2018

GUANAJUATO

Carretera y tramo	A	B	C	M	O	A-A		A-B		A-C		A-M		A-O		B-B		B-C		B-M		C-C		C-M		C-O		M-M		M-O		A-B-C			A-C-O			Total de vehículos
						A	A	A	B	A	C	A	M	A	O	B	B	B	C	B	M	C	C	C	M	C	O	M	M	M	O	A	B	C	A	C	O	
Acámbaro - Celaya	3	0	3	1	1	5	8	0	0	6	8	5	5	1	1	0	0	0	0	0	0	2	2	1	1	1	1	0	0	1	1	0	0	0	2	1	1	61
Acámbaro - Zinapécuaro Acámbaro - Lim. Edos. Gto./Mich.	0	0	0	0	0	0	0	0	0	0	0	0	0	0	0	0	0	0	0	0	0	0	0	1	1	0	0	0	0	0	0	0	0	0	0	0	0	2
Celaya - Dolores Hidalgo	2	0	0	0	0	2	2	0	0	12	11	3	3	2	1	0	0	0	0	0	0	1	1	1	1	0	0	0	0	0	0	0	0	0	0	0	0	42
Dolores Hidalgo - Ojuelos de Jalisco Dolores Hidalgo - Lim. Edos. Gto./Jal.	6	0	4	0	0	4	4	1	1	3	3	3	3	0	0	0	0	0	0	1	1	0	0	2	2	0	0	0	0	0	0	0	0	0	0	0	0	38
Ent. Buenavista - San Miguel de Allende Lim. Edos. Gto./Qro. - San Miguel de Allende	2	0	0	1	0	4	4	0	0	12	8	1	1	0	0	0	0	0	0	0	0	2	2	0	0	0	0	0	0	0	0	0	0	0	0	0	0	37
Ent. de Zaragoza - San Felipe Lim. Edos. S.L.P./Gto. - San Felipe	1	1	1	0	0	1	2	0	0	0	0	0	0	0	0	0	0	0	0	0	0	3	3	0	0	0	0	0	0	0	0	0	0	0	0	0	0	12
Ent. San Miguel de Allende - Dr. Mora (Estatal Libre)	0	0	0	1	0	2	2	0	0	3	2	1	1	0	0	0	0	0	0	0	0	0	0	2	2	0	0	0	0	1	1	0	0	0	0	0	0	18
Ent. Santa Teresa - Silao	0	0	0	0	0	1	1	0	0	4	4	1	1	1	1	0	0	0	0	0	0	0	0	0	0	0	0	0	0	0	0	0	0	0	0	0	0	14
Guanajuato - Los Infantes	0	0	0	0	0	3	3	0	0	2	4	0	0	0	0	0	0	0	0	0	0	1	2	0	0	0	0	0	0	0	0	0	0	0	0	0	0	15
Irapuato - León	16	0	5	1	0	12	17	5	2	41	29	2	2	6	3	0	0	2	4	0	0	3	3	1	1	3	2	0	0	0	0	0	0	0	2	3	2	167
Irapuato - Zapotlanejo Irapuato - Lim. Edos. Gto./Mich.	12	0	11	0	0	3	3	1	1	16	18	2	2	2	2	0	0	1	1	0	0	10	10	1	1	0	0	1	1	0	0	0	0	0	0	0	0	99
La Noria - Acámbaro Lim. Edos. Mich./Gto. - Acámbaro	0	0	2	0	0	2	2	0	0	0	0	0	0	0	0	0	0	0	0	0	0	0	0	0	0	0	0	0	0	0	0	0	0	0	0	0	0	6
Lagos de Moreno - Villa de Arriaga (Cuota)	0	0	2	0	0	1	1	0	0	0	0	0	0	0	0	0	0	1	1	0	0	1	1	0	0	0	0	0	0	0	0	0	0	0	0	0	0	8

TIPO DE VEHÍCULOS INVOLUCRADOS

2018

GUANAJUATO

Carretera y tramo	A	B	C	M	O	A-A		A-B		A-C		A-M		A-O		B-B		B-C		B-M		C-C		C-M		C-O		M-M		M-O		A-B-C			A-C-O			Total de vehículos
						A	A	A	B	A	C	A	M	A	O	B	B	B	C	B	M	C	C	C	M	C	O	M	M	M	O	A	B	C	A	C	O	
León - Aguascalientes (Cuota) T. C. (Irapuato - León) - Lim. Edos. Gto./Jal.	3	0	4	0	0	1	1	0	0	0	0	0	0	0	0	0	0	0	0	0	0	1	1	0	0	0	0	0	0	0	0	0	0	0	0	0	0	11
León - Aguascalientes León - Lim. Edos. Gto./Jal.	1	0	1	0	0	0	0	0	0	1	1	0	0	0	0	0	0	0	0	0	0	0	0	0	0	0	0	0	0	0	0	0	0	0	0	0	0	4
Libramiento de Salamanca (Estatal Libre)	4	0	1	0	0	1	1	0	0	0	0	0	0	0	0	0	0	0	0	0	0	1	1	0	0	1	1	0	0	1	1	0	0	0	0	0	0	13
Libramiento de San Miguel de Allende	3	0	0	1	0	2	2	0	0	0	0	2	2	0	0	0	0	0	0	1	1	0	0	0	0	0	0	0	0	0	0	0	0	0	0	0	0	14
Libramiento de Uriangato	1	0	0	0	0	0	0	0	0	2	2	0	0	0	0	0	0	0	0	0	0	0	0	1	1	0	0	0	0	0	0	0	0	0	0	0	0	7
Libramiento Norte de la Piedad (Cuota) Caseta de Cobro la Calera - Lim. Edos. Gto./Jal.	0	0	0	0	0	0	0	0	0	0	0	0	0	0	0	0	0	0	0	0	0	1	1	0	0	0	0	0	0	0	0	0	0	0	0	0	0	2
Libramiento Poniente de Irapuato (Cuota)	0	0	1	0	0	1	1	0	0	1	1	1	1	0	0	0	0	0	0	0	0	1	1	0	0	0	0	0	0	0	0	0	0	0	0	0	0	9
Manuel Doblado - La Piedad (km 76.4 - km 88.000) (km 97.800 - km 123.200)	1	0	1	0	0	0	0	0	0	2	2	1	1	0	0	0	0	0	0	0	0	1	1	1	1	0	0	0	0	0	0	0	0	0	0	0	0	12
Maravatío - Acámbaro Lim. Edos. Mich./Gto. - Acámbaro	0	0	1	0	0	0	0	0	0	2	2	1	1	1	1	0	0	0	0	0	0	0	0	0	0	1	1	0	0	0	0	0	0	0	0	0	0	11
Morelia - Salamanca (Cuota) Lim. Edos. Mich./Gto. - T. C. (Querétaro - Irapuato (Cuota))	1	0	5	0	0	0	0	0	0	0	0	0	0	0	0	0	0	0	0	0	0	2	2	0	0	1	1	0	0	0	0	3	1	1	0	0	0	17
Morelia - Salamanca Lim. Edos. Mich./Gto. - Salamanca	1	0	1	1	0	4	5	0	0	9	8	0	0	2	1	0	0	3	3	0	0	3	3	1	1	0	0	1	1	0	0	0	0	0	0	0	0	48
Munguía - Las Adjuntas (T. C. Irapuato - Guadalajara) - Lim. Edos. Gto./Jal.	1	0	3	0	0	0	0	0	0	3	3	1	1	0	0	0	0	0	0	0	0	0	0	0	0	1	1	0	0	0	0	0	0	0	0	0	0	14
Nuevo Libramiento de Irapuato	4	0	2	0	0	1	1	0	0	3	3	5	4	0	0	0	0	1	1	0	0	1	1	0	0	0	0	0	0	0	0	0	0	0	0	0	0	27

TIPO DE VEHÍCULOS INVOLUCRADOS

2018

GUANAJUATO

Carretera y tramo	A	B	C	M	O	A-A		A-B		A-C		A-M		A-O		B-B		B-C		B-M		C-C		C-M		C-O		M-M		M-O		A-B-C			A-C-O			Total de vehículos
						A	A	A	B	A	C	A	M	A	O	B	B	B	C	B	M	C	C	C	M	C	O	M	M	M	O	A	B	C	A	C	O	
Palmillas - Apaseo el Grande (Cuota) Lim. Edos. Qro./Gto. - T. C. (Querétaro - Irapuato (Cuota))	5	0	1	0	0	0	0	0	0	2	2	0	0	0	0	0	0	0	0	0	0	1	1	0	0	0	0	0	0	0	0	1	1	1	0	0	0	15
Querétaro - Irapuato (Cuota) Lim. Edos. Qro./Gto. - T. C. (Irapuato - Zapotlanejo)	12	1	14	0	0	6	6	1	1	10	12	0	0	2	1	1	1	3	4	0	0	11	12	1	1	0	0	0	0	0	0	0	0	0	0	0	0	100
Querétaro - Irapuato (Libre) Lim. Edos. Qro./Gto. - Irapuato	16	0	14	3	1	20	21	2	2	24	21	3	3	3	3	0	0	1	2	1	1	1	2	3	2	3	2	0	0	1	1	1	1	1	0	0	0	159
Querétaro - San Luis Potosí Lim. Edos. Qro./Gto. - Lim. Edos. Gto./S.L.P.	16	2	19	2	0	2	2	0	0	25	27	2	2	4	3	0	0	3	3	0	0	15	15	1	1	3	2	0	0	0	0	0	0	0	1	1	1	152
Ramal a Corralejo de Hidalgo	0	0	0	0	0	0	0	0	0	0	0	0	0	0	0	0	0	0	0	0	0	1	1	0	0	0	0	0	0	0	0	0	0	0	0	0	0	2
Ramal a Las Adjuntas																																						
Ramal a San José Iturbide	0	0	0	0	0	0	0	0	0	1	1	0	0	0	0	0	0	0	0	0	0	0	0	0	0	0	0	0	0	0	0	0	0	0	0	0	0	2
Salamanca - León (Cuota)	2	0	1	0	0	0	0	0	0	1	1	0	0	0	0	0	0	0	0	0	0	0	0	0	0	0	0	0	0	0	0	0	0	0	0	0	0	5
Salamanca - León (Cuota) II	3	0	2	0	0	0	0	0	0	0	0	0	0	0	0	0	0	0	0	0	0	0	0	0	0	1	1	0	0	0	0	0	0	0	0	0	0	7
Salvatierra - Ent. Yuriria	2	0	0	0	0	3	3	0	0	5	6	0	0	0	0	0	0	1	1	0	0	2	2	1	1	0	0	1	1	0	0	0	0	0	0	0	0	29
San Luis de La Paz - Cañada de Moreno																																						
San Luis de La Paz - Guanajuato	3	0	3	0	0	2	2	0	0	6	6	1	1	0	0	0	0	0	0	0	0	2	2	2	2	0	0	0	0	0	0	0	0	0	0	0	0	32

TIPO DE VEHÍCULOS INVOLUCRADOS

2018

GUANAJUATO

Carretera y tramo	A	B	C	M	O	A-A		A-B		A-C		A-M		A-O		B-B		B-C		B-M		C-C		C-M		C-O		M-M		M-O		A-B-C			A-C-O			Total de vehículos
						A	A	A	B	A	C	A	M	A	O	B	B	B	C	B	M	C	C	C	M	C	O	M	M	M	O	A	B	C	A	C	O	
Totales	121	4	102	11	2	83	94	10	7	196	185	35	34	24	17	1	1	16	20	3	3	67	70	20	19	15	12	3	3	4	4	5	3	3	5	5	4	1,211
	121	4	102	11	2	177		17		381		69		41		2		36		6		137		39		27		6		8		11			14			1,211

TOTAL DE TIPOS DE VEHÍCULOS INVOLUCRADOS

	Tipo de vehículo	Total de vehículos	Porcentaje
A	Automóvil	573	47.32
B	Autobús	35	2.89
C	Camión sencillo y combinado, furgoneta y Pick up	487	40.21
M	Motocicletas y bicicletas	77	6.36
O	Otros (maquinaria agrícola y de construcción, tren y vehículos no identificados)	39	3.22
	Total	1,211	100.00

RED CARRETERA LIBRE Y DE CUOTA

2018

GUANAJUATO

Clasificación	Longitud (km)	Accidentes	Heridos	Muertos	Daños materiales (millones)	Vehículos - Kilómetro (millones)	Índice de accidentes por 10^6 de Veh-Km
Cuota	**347.06**	**111**	**88**	**28**	**20.4391**	**1,723.911**	**0.064**
Libre	**1,126.92**	**561**	**466**	**139**	**46.3263**	**7,328.973**	**0.077**
Resumen del estado	**1,473.98**	**672**	**554**	**167**	**66.7654**	**9,052.883**	**0.074**

GUERRERO

Estadística de Accidentes de Tránsito, Año 2018

ÍNDICES DE ACCIDENTALIDAD

2018

GUERRERO

ÍNDICE DE ACCIDENTES EN EL ESTADO POR CADA 10^6 VEH-KM

$\overline{I}_{\text{Veh-km}}^{A} = 0.087$



NOTAS

2018

GUERRERO

1. Tanto la longitud de la red carretera como los tramos bajo la vigilancia de la Policía Federal están en proceso de actualización, razón por la cual existen algunas diferencias respecto a las versiones de años anteriores de este documento.

2. En la carretera Entronque Alpuyeca - Grutas de Cacahuamilpa se registró un accidente cuyo cadenamiento no corresponde al de la carretera, por lo que no pudo ser representado de forma gráfica, pero si está contemplado en la información tabular.

ACCIDENTES DE TRÁNSITO

2018

GUERRERO

Carretera y tramo	Longitud del camino (km)	Veh-km (millones)	Accidentes				Saldos			Índices por 10^6 de Veh-km		Índices por 10^5 de Veh-km		
			Total	Con muertos	Sólo con heridos	Equivalentes (1)	Muertos	Heridos	Daños materiales (millones)	Accidentes	Peligrosidad	Accidentes mortales	Muertos	Heridos
Acapulco - Aeropuerto Acapulco	10.300	97.516	15	2	3	39	2	6	0.6880	0.154	0.400	0.002	0.002	0.006
Acapulco - Zihuatanejo	240.000	871.534	57	9	20	289	19	59	4.2985	0.065	0.332	0.001	0.002	0.007
Cd. Altamirano - T. C. (Zihuatanejo - La Mira)	187.600	193.535												
Cd. Puente de Ixtla - Iguala (Cuota) Lim. Edos. Mor./Gro - T. C. (Cuernavaca - Chilpancingo)	44.600	93.106	21	10	2	157	17	17	4.5100	0.226	1.686	0.011	0.018	0.018
Chilpancingo - Acapulco	120.400	394.574	30	3	8	78	3	15	1.4885	0.076	0.198	0.001	0.001	0.004
Chilpancingo - Chichihualco	26.300	21.041												
Chilpancingo - Jilotepec	235.000	436.204												
Cuernavaca - Acapulco (Cuota) Lim. Edos. Mor./Gro. - T. C. (Chilpancingo - Acapulco (Ent. La Venta))	206.920	742.020	109	18	32	447	25	94	13.3370	0.147	0.602	0.002	0.003	0.013
Cuernavaca - Chilpancingo Lim. Edos. Mor./Gro. - Chilpancingo	166.440	463.803	28	7	10	122	7	26	1.4801	0.060	0.263	0.002	0.002	0.006
Ent. Alpuyeca - Grutas de Cacahuamilpa Lim. Edos. Mor./Gro. - T. C. Toluca - Axixintla	6.250	6.538	3	0	0	3	0	0	0.1150	0.459	0.459	0.000	0.000	0.000
Ent. Potrero - Lomas de Chapultepec	29.800	224.968	3	0	0	3	0	0	0.1400	0.013	0.013	0.000	0.000	0.000
Iguala - Cd. Altamirano	180.100	337.259	7	3	2	43	4	6	0.7900	0.021	0.127	0.001	0.001	0.002
La Sabana - Puerto Marqués	7.200	92.993												

ACCIDENTES DE TRÁNSITO

2018

GUERRERO

Carretera y tramo	Longitud del camino (km)	Veh-km (millones)	Accidentes				Saldos			Índices por 10^6 de Veh-km		Índices por 10^5 de Veh-km		
			Total	Con muertos	Sólo con heridos	Equivalentes (1)	Muertos	Heridos	Daños materiales (millones)	Accidentes	Peligrosidad	Accidentes mortales	Muertos	Heridos
Las Cruces - Pinotepa Nacional T. C. (Chilpancingo - Acapulco) - Lim. Edos. Gro./Oax.	207.800	512.509	105	17	20	347	24	49	6.1090	0.205	0.677	0.003	0.005	0.010
Libramiento de Técpan (Cuota)	3.300	2.304												
Libramiento Norte de Acapulco	21.100	38.999	4	2	1	18	2	1	0.4220	0.103	0.462	0.005	0.005	0.003
Milpillas - T. C. (Acapulco - Zihuatanejo) (km 0+000 - km 53+000)	53.000	24.540												
Milpillas - T. C. (Acapulco - Zihuatanejo) (km 199+500 - km 237+000)	37.500	37.939	1	0	1	9	0	4	0.0150	0.026	0.237	0.000	0.000	0.011
Nueva Italia - Lázaro Cárdenas (Cuota) Lim. Edos. Mich./Gro. - Lim. Edos. Gro./Mich.	55.130	90.089	32	4	4	164	14	24	10.9628	0.355	1.820	0.004	0.016	0.027
Pie de la Cuesta - Barra de Coyuca (Estatal Libre)	16.500	24.334												
Puerto Marqués - La Venta (Estatal Cuota)	20.800	38.928	2	1	0	10	1	1	0.1300	0.051	0.257	0.003	0.003	0.003
Ramal a Aeropuerto Zihuatanejo	2.000	3.221												
Ramal a La Unión	6.100	5.428												
Rancho Viejo - Taxco (Cuota)	8.400	9.779												
San Juan de Los Llanos - Ometepec	15.940	41.687	7	0	3	15	0	4	0.2410	0.168	0.360	0.000	0.000	0.010
Tierra Colorada - Cruz Grande	114.900	143.264	5	0	4	19	0	7	0.2450	0.035	0.133	0.000	0.000	0.005

ACCIDENTES DE TRÁNSITO

2018

GUERRERO

Carretera y tramo	Longitud del camino (km)	Veh-km (millones)	Accidentes				Saldos			Índices por 10^6 de Veh-km		Índices por 10^5 de Veh-km		
			Total	Con muertos	Sólo con heridos	Equivalentes (1)	Muertos	Heridos	Daños materiales (millones)	Accidentes	Peligrosidad	Accidentes mortales	Muertos	Heridos
Toluca - Axixintla Lim. Edos. Méx./Gro. - (T. C. Cuernavaca - Chilpancingo)	26.800	22.172	2	0	2	22	0	10	0.1170	0.090	0.992	0.000	0.000	0.045
Toluca - Cd. Altamirano (km 148.000 - km 201.000) (km 210.300 - km 216.000)	58.700	62.676	1	1	0	7	1	0	0.0230	0.016	0.112	0.002	0.002	0.000
Zacapalco - Rancho Viejo (Cuota)	17.200	11.708	1	0	0	1	0	0	0.0400	0.085	0.085	0.000	0.000	0.000
Zihuatanejo - La Mira Zihuatanejo - Lim. Edos. Gro./Mich.	102.300	223.927	27	4	10	109	4	29	1.3370	0.121	0.487	0.002	0.002	0.013

TOTAL DE ACCIDENTES DE TRÁNSITO

Guerrero	**2,228.380**	**5,268.596**	**460**	**81**	**122**	**1,902**	**123**	**352**	**46.4889**	**0.087**	**0.361**	**0.002**	**0.002**	**0.007**

NOTA: (1) Para accidentes equivalentes un muerto = 6 accidentes y un herido = 2 accidentes

ACCIDENTES Y SALDOS POR MES

2018

GUERRERO

Carretera y tramo	Saldos	Enero	Febrero	Marzo	Abril	Mayo	Junio	Julio	Agosto	Septiembre	Octubre	Noviembre	Diciembre
Acapulco - Aeropuerto Acapulco	Accidentes				3	2	3			1	1	2	3
	Muertos				1	0	0			0	0	0	1
	Heridos				3	0	1			0	2	0	0
	Daños materiales (millones)				0.1580	0.0410	0.2210			0.0500	0.0050	0.0580	0.1550
Acapulco - Zihuatanejo	Accidentes	2	5	8	2	7	5	4	5	5	5	3	6
	Muertos	0	3	5	0	1	0	1	6	1	2	0	0
	Heridos	0	2	6	1	17	4	5	11	4	3	0	6
	Daños materiales (millones)	0.0145	0.3180	0.3130	1.0105	1.1200	0.1820	0.4700	0.2575	0.1490	0.1240	0.1450	0.1950
Cd. Altamirano - T. C. (Zihuatanejo - La Mira)	Accidentes												
	Muertos												
	Heridos												
	Daños materiales (millones)												
Cd. Puente de Ixtla - Iguala (Cuota) Lim. Edos. Mor./Gro - T. C. (Cuernavaca - Chilpancingo)	Accidentes	1	3	3		1	1	4	2	3		2	1
	Muertos	1	0	1		1	1	1	6	4		1	1
	Heridos	0	0	6		0	0	2	2	3		4	0
	Daños materiales (millones)	0.0050	0.2700	0.3600		2.5000	0.0700	0.8800	0.2050	0.0950		0.0800	0.0450
Chilpancingo - Acapulco	Accidentes	6	3	2		1	8	1	2	4	2		1
	Muertos	0	0	0		0	1	1	0	0	1		0
	Heridos	7	0	1		2	3	0	0	1	1		0
	Daños materiales (millones)	0.3200	0.2200	0.0655		0.0200	0.3800	0.0100	0.0340	0.2240	0.1400		0.0750
Chilpancingo - Chichihualco	Accidentes												
	Muertos												
	Heridos												
	Daños materiales (millones)												
Chilpancingo - Jilotepec	Accidentes												
	Muertos												
	Heridos												
	Daños materiales (millones)												

ACCIDENTES Y SALDOS POR MES

2018

GUERRERO

Carretera y tramo	Saldos	Enero	Febrero	Marzo	Abril	Mayo	Junio	Julio	Agosto	Septiembre	Octubre	Noviembre	Diciembre
Cuernavaca - Acapulco (Cuota) Lim. Edos. Mor./Gro. - T. C. (Chilpancingo - Acapulco (Ent. La Venta))	Accidentes	5	11	11	13	7	11	13	5	5	13	7	8
	Muertos	0	2	2	4	1	6	0	0	1	1	5	3
	Heridos	5	7	15	6	10	8	17	4	2	12	5	3
	Daños materiales (millones)	0.2120	3.5900	0.7200	1.1500	0.4520	1.1500	2.6780	0.3710	0.4470	1.6950	0.5180	0.3540
Cuernavaca - Chilpancingo Lim. Edos. Mor./Gro. - Chilpancingo	Accidentes	2		5	2	1	3	1	5	3		2	4
	Muertos	1		1	0	1	2	0	2	0		0	0
	Heridos	3		7	0	0	0	1	2	0		6	7
	Daños materiales (millones)	0.1250		0.2501	0.0900	0.1800	0.1100	0.0200	0.4051	0.1150		0.0550	0.1300
Ent. Alpuyeca - Grutas de Cacahuamilpa Lim. Edos. Mor./Gro. - T. C. Toluca - Axixintla	Accidentes						1					2	
	Muertos						0					0	
	Heridos						0					0	
	Daños materiales (millones)						0.0450					0.0700	
Ent. Potrero - Lomas de Chapultepec	Accidentes						1				1		1
	Muertos						0				0		0
	Heridos						0				0		0
	Daños materiales (millones)						0.0700				0.0400		0.0300
Iguala - Cd. Altamirano	Accidentes		1				3				1	1	1
	Muertos		0				3				1	0	0
	Heridos		0				0				0	1	5
	Daños materiales (millones)		0.0300				0.1400				0.5000	0.0200	0.1000
La Sabana - Puerto Marqués	Accidentes												
	Muertos												
	Heridos												
	Daños materiales (millones)												
Las Cruces - Pinotepa Nacional T. C. (Chilpancingo - Acapulco) - Lim. Edos. Gro./Oax.	Accidentes	14	7	18	13	7	7	5	5	9	9	6	5
	Muertos	0	1	3	3	0	3	1	2	2	6	1	2
	Heridos	8	2	5	6	5	6	9	1	4	0	3	0
	Daños materiales (millones)	0.8650	0.3900	0.7860	0.7150	0.3980	0.2210	0.3710	0.3700	1.0980	0.5030	0.2320	0.1600

ACCIDENTES Y SALDOS POR MES

2018

GUERRERO

Carretera y tramo	Saldos	Enero	Febrero	Marzo	Abril	Mayo	Junio	Julio	Agosto	Septiembre	Octubre	Noviembre	Diciembre
Libramiento de Técpan (Cuota)	Accidentes												
	Muertos												
	Heridos												
	Daños materiales (millones)												
Libramiento Norte de Acapulco	Accidentes			1	1	1							1
	Muertos			0	1	0							1
	Heridos			0	0	1							0
	Daños materiales (millones)			0.0320	0.0400	0.3200							0.0300
Milpillas - T. C. (Acapulco - Zihuatanejo) (km 0+000 - km 53+000)	Accidentes												
	Muertos												
	Heridos												
	Daños materiales (millones)												
Milpillas - T. C. (Acapulco - Zihuatanejo) (km 199+500 - km 237+000)	Accidentes											1	
	Muertos											0	
	Heridos											4	
	Daños materiales (millones)											0.0150	
Nueva Italia - Lázaro Cárdenas (Cuota) Lim. Edos. Mich./Gro. - Lim. Edos. Gro./Mich.	Accidentes	4	2	2	4	3	2	3	2	4	2	1	3
	Muertos	0	0	5	0	3	0	0	5	1	0	0	0
	Heridos	2	0	6	0	0	0	0	6	0	6	0	4
	Daños materiales (millones)	1.1000	0.1250	1.1118	1.6700	1.0480	0.0700	0.2900	0.2950	2.2530	0.2000	0.3000	2.5000
Pie de la Cuesta - Barra de Coyuca (Estatal Libre)	Accidentes												
	Muertos												
	Heridos												
	Daños materiales (millones)												
Puerto Marqués - La Venta (Estatal Cuota)	Accidentes									1			1
	Muertos									1			0
	Heridos									1			0
	Daños materiales (millones)									0.1000			0.0300

ACCIDENTES Y SALDOS POR MES

2018

GUERRERO

Carretera y tramo	Saldos	Enero	Febrero	Marzo	Abril	Mayo	Junio	Julio	Agosto	Septiembre	Octubre	Noviembre	Diciembre
Ramal a Aeropuerto Zihuatanejo	Accidentes												
	Muertos												
	Heridos												
	Daños materiales (millones)												
Ramal a La Unión	Accidentes												
	Muertos												
	Heridos												
	Daños materiales (millones)												
Rancho Viejo - Taxco (Cuota)	Accidentes												
	Muertos												
	Heridos												
	Daños materiales (millones)												
San Juan de Los Llanos - Ometepec	Accidentes		1			3			1		1		1
	Muertos		0			0			0		0		0
	Heridos		0			2			0		1		1
	Daños materiales (millones)		0.1250			0.0510			0.0060		0.0090		0.0500
Tierra Colorada - Cruz Grande	Accidentes		1					1	1		1	1	
	Muertos		0					0	0		0	0	
	Heridos		2					3	1		0	1	
	Daños materiales (millones)		0.0150					0.0500	0.0500		0.0500	0.0800	
Toluca - Axixintla Lim. Edos. Méx./Gro. - (T. C. Cuernavaca - Chilpancingo)	Accidentes	1		1									
	Muertos	0		0									
	Heridos	4		6									
	Daños materiales (millones)	0.0550		0.0620									
Toluca - Cd. Altamirano (km 148.000 - km 201.000) (km 210.300 - km 216.000)	Accidentes	1											
	Muertos	1											
	Heridos	0											
	Daños materiales (millones)	0.0230											

ACCIDENTES Y SALDOS POR MES

2018

GUERRERO

Carretera y tramo	Saldos	Enero	Febrero	Marzo	Abril	Mayo	Junio	Julio	Agosto	Septiembre	Octubre	Noviembre	Diciembre
Zacapalco - Rancho Viejo (Cuota)	Accidentes											1	
	Muertos											0	
	Heridos											0	
	Daños materiales (millones)											0.0400	
Zihuatanejo - La Mira Zihuatanejo - Lim. Edos. Gro./Mich.	Accidentes	1	1	5	2	1	6	1	3	3		2	2
	Muertos	0	0	0	0	0	2	0	1	1		0	0
	Heridos	0	0	2	2	0	9	0	6	2		6	2
	Daños materiales (millones)	0.0400	0.0050	0.2030	0.0700	0.0200	0.3920	0.0700	0.2400	0.0400		0.2100	0.0470

TOTAL DE ACCIDENTES Y SALDOS POR MES

Guerrero	**Accidentes**	**37**	**35**	**56**	**40**	**34**	**51**	**33**	**31**	**38**	**36**	**31**	**38**
	Muertos	**3**	**6**	**17**	**9**	**7**	**18**	**4**	**22**	**11**	**11**	**7**	**8**
	Heridos	**29**	**13**	**54**	**18**	**37**	**31**	**37**	**33**	**17**	**25**	**30**	**28**
	Daños materiales (millones)	**2.7595**	**5.0880**	**3.9034**	**4.9035**	**6.1500**	**3.0510**	**4.8390**	**2.2336**	**4.5710**	**3.2660**	**1.8230**	**3.9010**

ACCIDENTES POR DÍA DE LA SEMANA Y CONDICIONES DE LUZ

2018

GUERRERO

Carretera y tramo	Accidentes	Día de la semana							Condiciones de luz			
		Lunes	Martes	Miércoles	Jueves	Viernes	Sábado	Domingo	Día	Crepúsculo	Noche	Alumbrado público
Acapulco - Aeropuerto Acapulco	Accidentes	1	2	3	2	1	2	4	10		5	
	Accidentes mortales	0	0	0	0	1	1	0	1		1	
Acapulco - Zihuatanejo	Accidentes	7	5	3	8	13	10	11	29		28	
	Accidentes mortales	2	1	0	2	3	1	0	6		3	
Cd. Altamirano - T. C. (Zihuatanejo - La Mira)	Accidentes											
	Accidentes mortales											
Cd. Puente de Ixtla - Iguala (Cuota) Lim. Edos. Mor./Gro - T. C. (Cuernavaca - Chilpancingo)	Accidentes	3	1		2	6	2	7	11		10	
	Accidentes mortales	2	0		0	3	1	4	5		5	
Chilpancingo - Acapulco	Accidentes	4	3	3	2	10	2	6	18		12	
	Accidentes mortales	1	0	0	0	2	0	0	3		0	
Chilpancingo - Chichihualco	Accidentes											
	Accidentes mortales											
Chilpancingo - Jilotepec	Accidentes											
	Accidentes mortales											
Cuernavaca - Acapulco (Cuota) Lim. Edos. Mor./Gro. - T. C. (Chilpancingo - Acapulco (Ent. La Venta))	Accidentes	12	7	11	19	21	20	19	45	8	56	
	Accidentes mortales	0	1	1	5	3	4	4	9	0	9	
Cuernavaca - Chilpancingo Lim. Edos. Mor./Gro. - Chilpancingo	Accidentes	4	2	1	8	5	5	3	16	3	9	
	Accidentes mortales	1	2	0	2	0	2	0	5	0	2	
Ent. Alpuyeca - Grutas de Cacahuamilpa Lim. Edos. Mor./Gro. - T. C. Toluca - Axixintla	Accidentes	1		2					3			
	Accidentes mortales	0		0					0			
Ent. Potrero - Lomas de Chapultepec	Accidentes		1			2			2		1	
	Accidentes mortales		0			0			0		0	

ACCIDENTES POR DÍA DE LA SEMANA Y CONDICIONES DE LUZ

2018

GUERRERO

Carretera y tramo	Accidentes	Día de la semana							Condiciones de luz			
		Lunes	Martes	Miércoles	Jueves	Viernes	Sábado	Domingo	Día	Crepúsculo	Noche	Alumbrado público
Iguala - Cd. Altamirano	Accidentes	3	1			2		1	3	2	2	
	Accidentes mortales	3	0			0		0	2	1	0	
La Sabana - Puerto Marqués	Accidentes											
	Accidentes mortales											
Las Cruces - Pinotepa Nacional T. C. (Chilpancingo - Acapulco) - Lim. Edos. Gro./Oax.	Accidentes	12	9	15	19	12	15	23	52	6	47	
	Accidentes mortales	4	1	1	2	1	5	3	10	1	6	
Libramiento de Técpan (Cuota)	Accidentes											
	Accidentes mortales											
Libramiento Norte de Acapulco	Accidentes		1		1		1	1	3		1	
	Accidentes mortales		0		0		1	1	2		0	
Milpillas - T. C. (Acapulco - Zihuatanejo) (km 0+000 - km 53+000)	Accidentes											
	Accidentes mortales											
Milpillas - T. C. (Acapulco - Zihuatanejo) (km 199+500 - km 237+000)	Accidentes			1					1			
	Accidentes mortales			0					0			
Nueva Italia - Lázaro Cárdenas (Cuota) Lim. Edos. Mich./Gro. - Lim. Edos. Gro./Mich.	Accidentes	4	5	4	5	4	1	9	17	2	13	
	Accidentes mortales	0	2	1	0	0	0	1	3	0	1	
Pie de la Cuesta - Barra de Coyuca (Estatal Libre)	Accidentes											
	Accidentes mortales											
Puerto Marqués - La Venta (Estatal Cuota)	Accidentes		1	1					1		1	
	Accidentes mortales		0	1					1		0	
Ramal a Aeropuerto Zihuatanejo	Accidentes											
	Accidentes mortales											

ACCIDENTES POR DÍA DE LA SEMANA Y CONDICIONES DE LUZ

2018

GUERRERO

Carretera y tramo	Accidentes	Día de la semana							Condiciones de luz			
		Lunes	Martes	Miércoles	Jueves	Viernes	Sábado	Domingo	Día	Crepúsculo	Noche	Alumbrado público
Ramal a La Unión	Accidentes											
	Accidentes mortales											
Rancho Viejo - Taxco (Cuota)	Accidentes											
	Accidentes mortales											
San Juan de Los Llanos - Ometepec	Accidentes	3			1	2	1		4		3	
	Accidentes mortales	0			0	0	0		0		0	
Tierra Colorada - Cruz Grande	Accidentes	2			2			1	3	1	1	
	Accidentes mortales	0			0			0	0	0	0	
Toluca - Axixintla Lim. Edos. Méx./Gro. - (T. C. Cuernavaca - Chilpancingo)	Accidentes	1					1		1		1	
	Accidentes mortales	0					0		0		0	
Toluca - Cd. Altamirano (km 148.000 - km 201.000) (km 210.300 - km 216.000)	Accidentes			1					1			
	Accidentes mortales			1					1			
Zacapalco - Rancho Viejo (Cuota)	Accidentes					1			1			
	Accidentes mortales					0			0			
Zihuatanejo - La Mira Zihuatanejo - Lim. Edos. Gro./Mich.	Accidentes	6	6	1	2	3	5	4	19	1	7	
	Accidentes mortales	0	0	0	1	1	1	1	3	0	1	

TOTAL DE ACCIDENTES DE POR DÍA DE LA SEMANA Y CONDICIONES DE LUZ

Guerrero	**Accidentes**	**63**	**44**	**46**	**71**	**82**	**65**	**89**	**240**	**23**	**197**	**0**
	Accidentes mortales	**13**	**7**	**5**	**12**	**14**	**16**	**14**	**51**	**2**	**28**	**0**

ACCIDENTES EN PERIODOS FESTIVOS

2018

GUERRERO

Carretera y tramo	Saldos	Año nuevo 01/Ene/2018	Día de la Constitución 03/Feb/2018 05/Feb/2018	Natalicio Benito Juárez 17/Mar/2018 19/Mar/2018	Días Santos 29/Mar/2018 01/Abr/2018	Día del trabajo 01/May/2018	Batalla de Puebla 05/May/2018	Indepen-dencia 15/Sep/2018 16/Sep/2018	Día de muertos 02/Nov/2018 04/Nov/2018	Revolución 16/Nov/2018 19/Nov/2018	Navidad 22/Dic/2018 25/Dic/2018
Acapulco - Aeropuerto Acapulco	Accidentes								1		1
	Muertos								0		1
	Heridos								0		0
	Daños materiales (millones)								0.0400		0.1000
Acapulco - Zihuatanejo	Accidentes			3	1	1		2	1	1	1
	Muertos			4	1	0		0	0	0	0
	Heridos			2	1	0		1	0	0	0
	Daños materiales (millones)			0.1550	0.0500	0.0100		0.0390	0.0600	0.0500	0.0250
Cd. Altamirano - T. C. (Zihuatanejo - La Mira)	Accidentes										
	Muertos										
	Heridos										
	Daños materiales (millones)										
Cd. Puente de Ixtla - Iguala (Cuota) Lim. Edos. Mor./Gro - T. C. (Cuernavaca - Chilpancingo)	Accidentes				1				1	1	
	Muertos				1				0	1	
	Heridos				6				4	0	
	Daños materiales (millones)				0.0800				0.0600	0.0200	
Chilpancingo - Acapulco	Accidentes										
	Muertos										
	Heridos										
	Daños materiales (millones)										
Chilpancingo - Chichihualco	Accidentes										
	Muertos										
	Heridos										
	Daños materiales (millones)										
Chilpancingo - Jilotepec	Accidentes										
	Muertos										
	Heridos										
	Daños materiales (millones)										

ACCIDENTES EN PERIODOS FESTIVOS

2018

GUERRERO

Carretera y tramo	Saldos	Año nuevo 01/Ene/2018	Día de la Constitución 03/Feb/2018 05/Feb/2018	Natalicio Benito Juárez 17/Mar/2018 19/Mar/2018	Días Santos 29/Mar/2018 01/Abr/2018	Día del trabajo 01/May/2018	Batalla de Puebla 05/May/2018	Indepen-dencia 15/Sep/2018 16/Sep/2018	Día de muertos 02/Nov/2018 04/Nov/2018	Revolución 16/Nov/2018 19/Nov/2018	Navidad 22/Dic/2018 25/Dic/2018
Cuernavaca - Acapulco (Cuota) Lim. Edos. Mor./Gro. - T. C. (Chilpancingo - Acapulco (Ent. La Venta))	Accidentes		2	1	3				2		1
	Muertos		0	1	0				0		1
	Heridos		0	3	8				2		0
	Daños materiales (millones)		0.0600	0.0500	0.2650				0.0950		0.0500
Cuernavaca - Chilpancingo Lim. Edos. Mor./Gro. - Chilpancingo	Accidentes	1			1			1		1	
	Muertos	0			0			0		0	
	Heridos	0			1			0		0	
	Daños materiales (millones)	0.0400			0.0400			0.0350		0.0200	
Ent. Alpuyeca - Grutas de Cacahuamilpa Lim. Edos. Mor./Gro. - T. C. Toluca - Axixintla	Accidentes										
	Muertos										
	Heridos										
	Daños materiales (millones)										
Ent. Potrero - Lomas de Chapultepec	Accidentes										
	Muertos										
	Heridos										
	Daños materiales (millones)										
Iguala - Cd. Altamirano	Accidentes								1		
	Muertos								0		
	Heridos								1		
	Daños materiales (millones)								0.0200		
La Sabana - Puerto Marqués	Accidentes										
	Muertos										
	Heridos										
	Daños materiales (millones)										
Las Cruces - Pinotepa Nacional T. C. (Chilpancingo - Acapulco) - Lim. Edos. Gro./Oax.	Accidentes	1		6							1
	Muertos	0		3							1
	Heridos	1		1							0
	Daños materiales (millones)	0.0280		0.1930							0.0100

ACCIDENTES EN PERIODOS FESTIVOS

2018

GUERRERO

Carretera y tramo	Saldos	Año nuevo 01/Ene/2018	Día de la Constitución 03/Feb/2018 05/Feb/2018	Natalicio Benito Juárez 17/Mar/2018 19/Mar/2018	Días Santos 29/Mar/2018 01/Abr/2018	Día del trabajo 01/May/2018	Batalla de Puebla 05/May/2018	Indepen-dencia 15/Sep/2018 16/Sep/2018	Día de muertos 02/Nov/2018 04/Nov/2018	Revolución 16/Nov/2018 19/Nov/2018	Navidad 22/Dic/2018 25/Dic/2018
Libramiento de Técpan (Cuota)	Accidentes										
	Muertos										
	Heridos										
	Daños materiales (millones)										
Libramiento Norte de Acapulco	Accidentes										1
	Muertos										1
	Heridos										0
	Daños materiales (millones)										0.0300
Milpillas - T. C. (Acapulco - Zihuatanejo) (km 0+000 - km 53+000)	Accidentes										
	Muertos										
	Heridos										
	Daños materiales (millones)										
Milpillas - T. C. (Acapulco - Zihuatanejo) (km 199+500 - km 237+000)	Accidentes										
	Muertos										
	Heridos										
	Daños materiales (millones)										
Nueva Italia - Lázaro Cárdenas (Cuota) Lim. Edos. Mich./Gro. - Lim. Edos. Gro./Mich.	Accidentes										1
	Muertos										0
	Heridos										0
	Daños materiales (millones)										0.5000
Pie de la Cuesta - Barra de Coyuca (Estatal Libre)	Accidentes										
	Muertos										
	Heridos										
	Daños materiales (millones)										
Puerto Marqués - La Venta (Estatal Cuota)	Accidentes										
	Muertos										
	Heridos										
	Daños materiales (millones)										

ACCIDENTES EN PERIODOS FESTIVOS

2018

GUERRERO

Carretera y tramo	Saldos	Año nuevo 01/Ene/2018	Día de la Constitución 03/Feb/2018 05/Feb/2018	Natalicio Benito Juárez 17/Mar/2018 19/Mar/2018	Días Santos 29/Mar/2018 01/Abr/2018	Día del trabajo 01/May/2018	Batalla de Puebla 05/May/2018	Indepen-dencia 15/Sep/2018 16/Sep/2018	Día de muertos 02/Nov/2018 04/Nov/2018	Revolución 16/Nov/2018 19/Nov/2018	Navidad 22/Dic/2018 25/Dic/2018
Ramal a Aeropuerto Zihuatanejo	Accidentes										
	Muertos										
	Heridos										
	Daños materiales (millones)										
Ramal a La Unión	Accidentes										
	Muertos										
	Heridos										
	Daños materiales (millones)										
Rancho Viejo - Taxco (Cuota)	Accidentes										
	Muertos										
	Heridos										
	Daños materiales (millones)										
San Juan de Los Llanos - Ometepec	Accidentes										
	Muertos										
	Heridos										
	Daños materiales (millones)										
Tierra Colorada - Cruz Grande	Accidentes		1								
	Muertos		0								
	Heridos		2								
	Daños materiales (millones)		0.0150								
Toluca - Axixintla Lim. Edos. Méx./Gro. - (T. C. Cuernavaca - Chilpancingo)	Accidentes	1		1							
	Muertos	0		0							
	Heridos	4		6							
	Daños materiales (millones)	0.0550		0.0620							
Toluca - Cd. Altamirano (km 148.000 - km 201.000) (km 210.300 - km 216.000)	Accidentes										
	Muertos										
	Heridos										
	Daños materiales (millones)										

ACCIDENTES EN PERIODOS FESTIVOS

2018

GUERRERO

Carretera y tramo	Saldos	Año nuevo 01/Ene/2018	Día de la Constitución 03/Feb/2018 05/Feb/2018	Natalicio Benito Juárez 17/Mar/2018 19/Mar/2018	Días Santos 29/Mar/2018 01/Abr/2018	Día del trabajo 01/May/2018	Batalla de Puebla 05/May/2018	Indepen-dencia 15/Sep/2018 16/Sep/2018	Día de muertos 02/Nov/2018 04/Nov/2018	Revolución 16/Nov/2018 19/Nov/2018	Navidad 22/Dic/2018 25/Dic/2018
Zacapalco - Rancho Viejo (Cuota)	Accidentes										
	Muertos										
	Heridos										
	Daños materiales (millones)										
Zihuatanejo - La Mira Zihuatanejo - Lim. Edos. Gro./Mich.	Accidentes	1								2	
	Muertos	0								0	
	Heridos	0								6	
	Daños materiales (millones)	0.0400								0.2100	

TOTAL DE ACCIDENTES EN PERIODOS FESTIVOS

Guerrero	**Accidentes**	**4**	**3**	**11**	**6**	**1**	**0**	**3**	**6**	**5**	**6**
	Muertos	**0**	**0**	**8**	**2**	**0**	**0**	**0**	**0**	**1**	**4**
	Heridos	**5**	**2**	**12**	**16**	**0**	**0**	**1**	**7**	**6**	**0**
	Daños materiales (millones)	**0.1630**	**0.0750**	**0.4600**	**0.4350**	**0.0100**	**0.0000**	**0.0740**	**0.2750**	**0.3000**	**0.7150**

ACCIDENTES POR KILÓMETRO

2018

GUERRERO

CARRETERA Y TRAMO: Acapulco - Aeropuerto Acapulco INICIA EN KM: 7+200 FINALIZA EN KM: 17+500

SALDOS ACCIDENTES	MUERTOS	HERIDOS	DAÑOS	MATERIALES	CAUSAS CONDUCTOR	VEHÍCULO	CAMINO	GANADO	A. NATURAL	KILÓMETRO
2	0	0	195,000		2	0	0	0	0	5
2	0	2	58,000		2	0	0	0	0	
2	0	0	65,000		2	0	1	0	0	
4	1	2	173,000		4	0	0	0	0	10
3	0	0	96,000		3	0	1	0	0	
1	1	1	100,000		1	0	0	0	0	
1	0	1	1,000		1	0	0	0	0	15
										20
										25
										30
										35
										40
										45



NÚMERO Y CLASIFICACIÓN DE ACCIDENTES

CLAVE	CLASIFICACIÓN DEL ACCIDENTE
A	SALIDA DEL CAMINO
B	VOLCADURA
C	CHOQUE POR ALCANCE
D	CHOQUE LATERAL
E	CHOQUE CONTRA OBJETO FIJO
F	CHOQUE FRONTAL
G	COLISIÓN CON MOTOCICLETA
H	ATROPELLAMIENTO

CLAVE	CLASIFICACIÓN DEL ACCIDENTE
J	COLISIÓN CON BICICLETA
K	COLISIÓN SIN ESPECIFICAR
L	COLISIÓN CONTRA VEHÍCULO
M	CHOQUE CONTRA SEMOVIENTE
N	RELATIVO A LA CARGA
O	OTROS

- COLISIÓN CONTRA JINETE
- CAIDA DE PASAJERO
- INCENDIO
- CHOQUE CONTRA OTROS OBJETOS
- DESPRENDIMIENTO DE EJE/NEUMÁTICO
- SIN DATO

ACCIDENTES EQUIVALENTES

🚶	UN MUERTO = 6 ACCIDENTES
Δ	UN HERIDO = 2 ACCIDENTES

ACCIDENTES POR KILÓMETRO

2018

GUERRERO

CARRETERA Y TRAMO: Acapulco - Zihuatanejo INICIA EN KM: 0+000 FINALIZA EN KM: 240+000

ACCIDENTES	MUERTOS	HERIDOS	DAÑOS	MATERIALES	CONDUCTOR	VEHÍCULO	CAMINO	GANADO	A. NATURAL
1	0	0	50,000		1	0	1	0	0
2	0	1	49,000		1	1	0	0	0
1	0	1	14,000		1	0	0	0	0
3	0	0	59,000		3	0	0	0	0
1	0	0	25,000		1	0	0	0	0
2	0	2	165,000		1	0	0	0	0
1	0	0	30,000		1	0	0	0	0
1	0	6	160,000		1	0	0	0	0
1	1	1	75,000		2	0	0	0	0
1	0	0	33,000		1	0	0	0	1
1	0	0	200,000		1	0	0	0	0

SALDOS CAUSAS

KILÓMETRO



NÚMERO Y CLASIFICACIÓN DE ACCIDENTES

CLAVE	CLASIFICACIÓN DEL ACCIDENTE	CLAVE	CLASIFICACIÓN DEL ACCIDENTE
A	SALIDA DEL CAMINO	J	COLISIÓN CON BICICLETA
B	VOLCADURA	K	COLISIÓN SIN ESPECIFICAR
C	CHOQUE POR ALCANCE	L	COLISIÓN CONTRA VEHÍCULO
D	CHOQUE LATERAL	M	CHOQUE CONTRA SEMOVIENTE
E	CHOQUE CONTRA OBJETO FIJO	N	RELATIVO A LA CARGA
F	CHOQUE FRONTAL	O	OTROS
G	COLISIÓN CON MOTOCICLETA		- COLISIÓN CONTRA JINETE - CHOQUE CONTRA OTROS OBJETOS
H	ATROPELLAMIENTO		- CAIDA DE PASAJERO - DESPRENDIMIENTO DE EJE/NEUMÁTICO
			- INCENDIO - SIN DATO

ACCIDENTES EQUIVALENTES

🚶 UN MUERTO = 6 ACCIDENTES

Δ UN HERIDO = 2 ACCIDENTES

ACCIDENTES POR KILÓMETRO

2018

GUERRERO

CARRETERA Y TRAMO: Acapulco - Zihuatanejo INICIA EN KM: 0+000 FINALIZA EN KM: 240+000

SALDOS				CAUSAS					KILÓMETRO
ACCIDENTES	MUERTOS	HERIDOS	DAÑOS	MATERIALES	CONDUCTOR	VEHÍCULO	CAMINO	GANADO	A. NATURAL	
1	4	2	60,000		1	0	0	0	0	F ⛹⛹⛹

ACCIDENTES POR KILÓMETRO

2018

GUERRERO

CARRETERA Y TRAMO: Acapulco - Zihuatanejo INICIA EN KM: 0+000 FINALIZA EN KM: 240+000

SALDOS				CAUSAS					KILÓMETRO
ACCIDENTES	MUERTOS	HERIDOS	DAÑOS	MATERIALES	CONDUCTOR	VEHÍCULO	CAMINO	GANADO	A. NATURAL	
2	0	5	35,500		2	0	0	0	0	A G Δ Δ Δ Δ Δ Δ Δ Δ Δ Δ 90
1	1	1	50,000		0	1	0	0	0	Ѧ Ѧ Ѧ Ѧ Ѧ Ѧ Ѧ Δ Δ 95
1	0	0	55,000		1	0	0	0	0	K
1	0	0	10,000		0	1	0	0	0	A 100
2	0	2	9,500		2	0	2	0	1	G G Δ Δ Δ Δ
1	0	2	45,000		1	0	0	0	0	F Δ Δ Δ Δ 105
1	0	0	10,000		1	0	0	0	0	G
1	0	0	32,000		1	0	0	0	0	A 110
1	0	0	60,000		1	0	0	0	0	F
1	0	1	3,500		1	0	0	0	0	H Δ Δ 115
2	0	2	155,000		2	2	0	0	0	K L Ѧ Ѧ Ѧ Ѧ Ѧ Ѧ Ѧ

ACCIDENTES POR KILÓMETRO

2018

GUERRERO

CARRETERA Y TRAMO: Acapulco - Zihuatanejo INICIA EN KM: 0+000 FINALIZA EN KM: 240+000

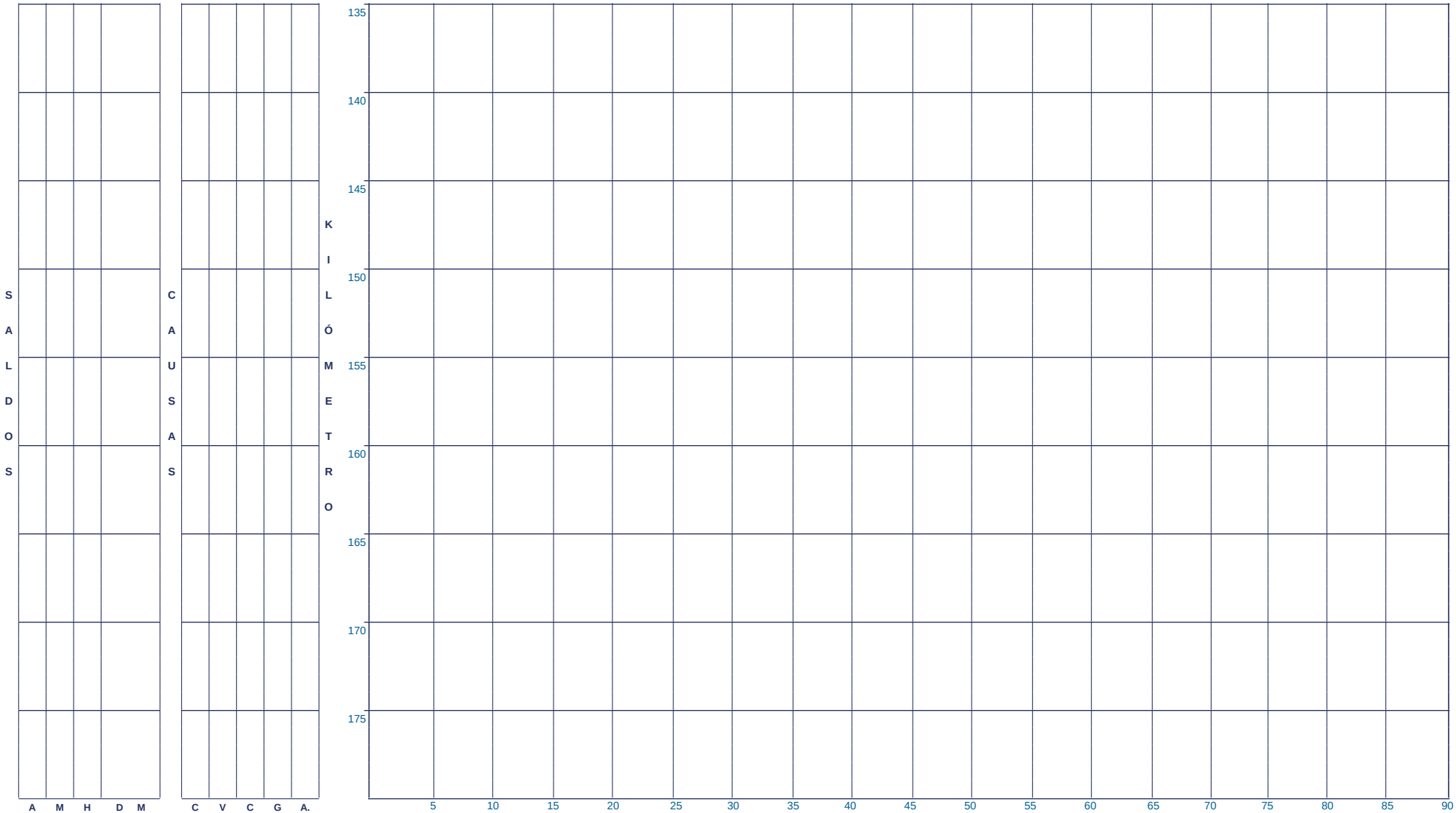

CLAVE	CLASIFICACIÓN DEL ACCIDENTE
A	SALIDA DEL CAMINO
B	VOLCADURA
C	CHOQUE POR ALCANCE
D	CHOQUE LATERAL
E	CHOQUE CONTRA OBJETO FIJO
F	CHOQUE FRONTAL
G	COLISIÓN CON MOTOCICLETA
H	ATROPELLAMIENTO

CLAVE	CLASIFICACIÓN DEL ACCIDENTE
J	COLISIÓN CON BICICLETA
K	COLISIÓN SIN ESPECIFICAR
L	COLISIÓN CONTRA VEHÍCULO
M	CHOQUE CONTRA SEMOVIENTE
N	RELATIVO A LA CARGA
O	OTROS

- COLISIÓN CONTRA JINETE
- CAIDA DE PASAJERO
- INCENDIO
- CHOQUE CONTRA OTROS OBJETOS
- DESPRENDIMIENTO DE EJE/NEUMÁTICO
- SIN DATO

ACCIDENTES EQUIVALENTES

♿	UN MUERTO = 6 ACCIDENTES
Δ	UN HERIDO = 2 ACCIDENTES

ACCIDENTES POR KILÓMETRO

2018

GUERRERO

CARRETERA Y TRAMO: Acapulco - Zihuatanejo INICIA EN KM: 0+000 FINALIZA EN KM: 240+000

SALDOS				CAUSAS					KILÓMETRO
ACCIDENTES	MUERTOS	HERIDOS	DAÑOS MATERIALES	CONDUCTOR	VEHÍCULO	CAMINO	GANADO	A. NATURAL	
1	0	2	90,000	1	0	0	0	0	180
									185
									190
1	0	11	50,000	1	0	0	0	0	195
1	0	0	15,000	1	0	0	0	1	200
									205
1 1	0 0	0 3	270,000 80,000	1 1	0 0	0 0	0 0	0 0	210
1	0	0	17,000	1	0	0	0	0	215
1 2	0 0	0 2	1,000,000 230,000	0 1	0 0	0 0	0 0	0 1	220

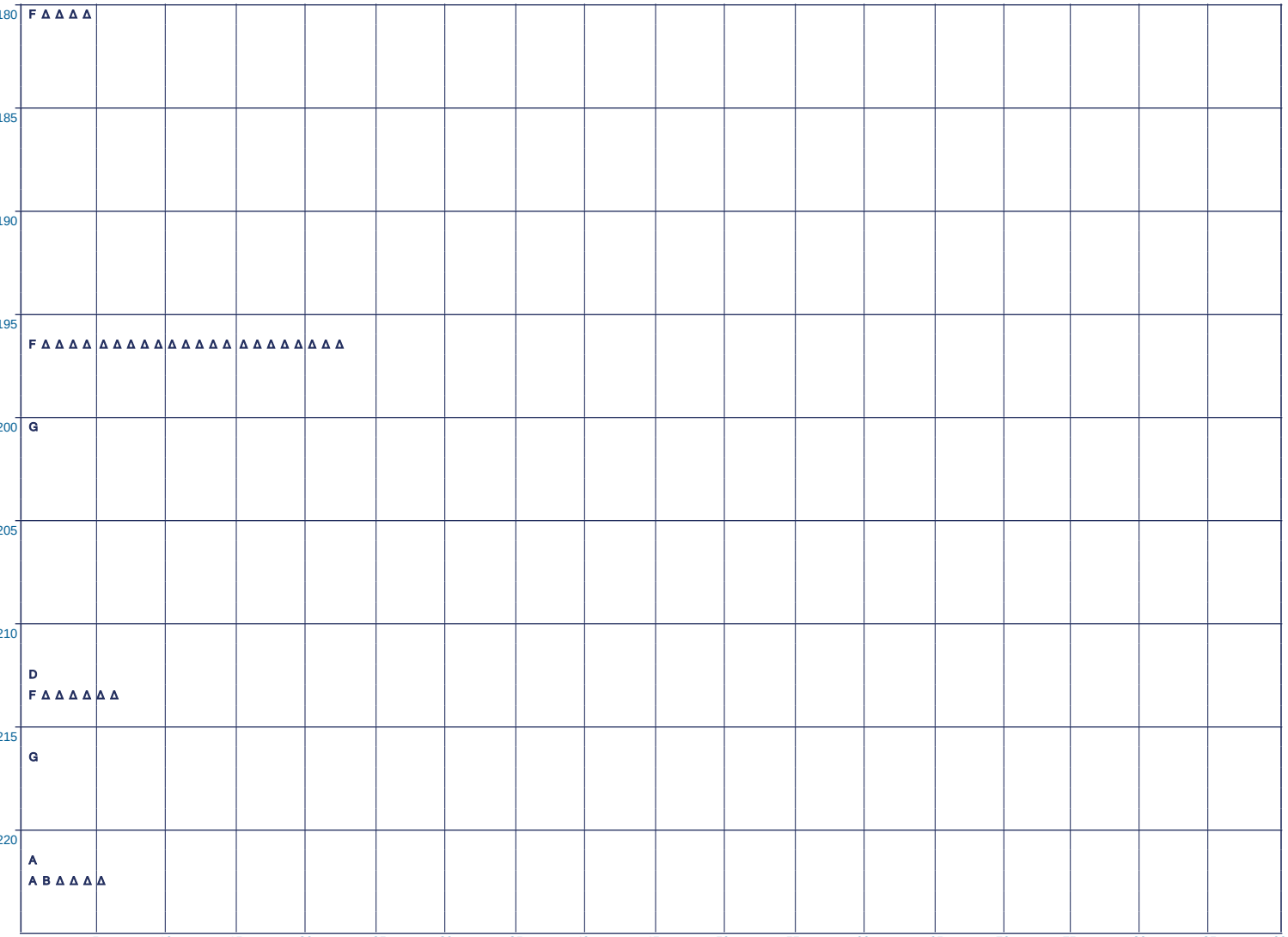

NÚMERO Y CLASIFICACIÓN DE ACCIDENTES

CLAVE	CLASIFICACIÓN DEL ACCIDENTE
A	SALIDA DEL CAMINO
B	VOLCADURA
C	CHOQUE POR ALCANCE
D	CHOQUE LATERAL
E	CHOQUE CONTRA OBJETO FIJO
F	CHOQUE FRONTAL
G	COLISIÓN CON MOTOCICLETA
H	ATROPELLAMIENTO

CLAVE	CLASIFICACIÓN DEL ACCIDENTE
J	COLISIÓN CON BICICLETA
K	COLISIÓN SIN ESPECIFICAR
L	COLISIÓN CONTRA VEHÍCULO
M	CHOQUE CONTRA SEMOVIENTE
N	RELATIVO A LA CARGA
O	OTROS

- COLISIÓN CONTRA JINETE
- CAIDA DE PASAJERO
- INCENDIO
- CHOQUE CONTRA OTROS OBJETOS
- DESPRENDIMIENTO DE EJE/NEUMÁTICO
- SIN DATO

ACCIDENTES EQUIVALENTES

♿	UN MUERTO = 6 ACCIDENTES
Δ	UN HERIDO = 2 ACCIDENTES

ACCIDENTES POR KILÓMETRO

2018

GUERRERO

CARRETERA Y TRAMO: Acapulco - Zihuatanejo INICIA EN KM: 0+000 FINALIZA EN KM: 240+000

SALDOS					CAUSAS					KILÓMETRO
ACCIDENTES	MUERTOS	HERIDOS	DAÑOS	MATERIALES	CONDUCTOR	VEHÍCULO	CAMINO	GANADO	A. NATURAL	
2	1	0	623,000		2	0	0	0	0	225
1	0	2	35,000		1	0	0	0	0	230
3	1	1	140,000		3	0	1	0	0	
1	0	1	10,000		1	0	0	0	0	235
1	1	0	30,000		1	0	1	0	1	
										240
										245
										250
										255
										260
										265

F G 🚶 🚶 🚶 🚶 🚶 🚶

F Δ Δ Δ Δ

C D G 🚶 🚶 🚶 🚶 🚶 🚶 Δ Δ

G Δ Δ

H 🚶 🚶 🚶 🚶 🚶 🚶

5 10 15 20 25 30 35 40 45 50 55 60 65 70 75 80 85 90

NÚMERO Y CLASIFICACIÓN DE ACCIDENTES

CLAVE	CLASIFICACIÓN DEL ACCIDENTE	CLAVE	CLASIFICACIÓN DEL ACCIDENTE
A	SALIDA DEL CAMINO	J	COLISIÓN CON BICICLETA
B	VOLCADURA	K	COLISIÓN SIN ESPECIFICAR
C	CHOQUE POR ALCANCE	L	COLISIÓN CONTRA VEHÍCULO
D	CHOQUE LATERAL	M	CHOQUE CONTRA SEMOVIENTE
E	CHOQUE CONTRA OBJETO FIJO	N	RELATIVO A LA CARGA
F	CHOQUE FRONTAL	O	OTROS
G	COLISIÓN CON MOTOCICLETA		- COLISIÓN CONTRA JINETE - CHOQUE CONTRA OTROS OBJETOS
H	ATROPELLAMIENTO		- CAIDA DE PASAJERO - DESPRENDIMIENTO DE EJE/NEUMÁTICO
			- INCENDIO - SIN DATO

ACCIDENTES EQUIVALENTES

🚶 UN MUERTO = 6 ACCIDENTES

Δ UN HERIDO = 2 ACCIDENTES

ACCIDENTES POR KILÓMETRO

2018

GUERRERO

CARRETERA Y TRAMO: Cd. Altamirano - T. C. (Zihuatanejo - La Mira) INICIA EN KM: 0+000 FINALIZA EN KM: 187+600

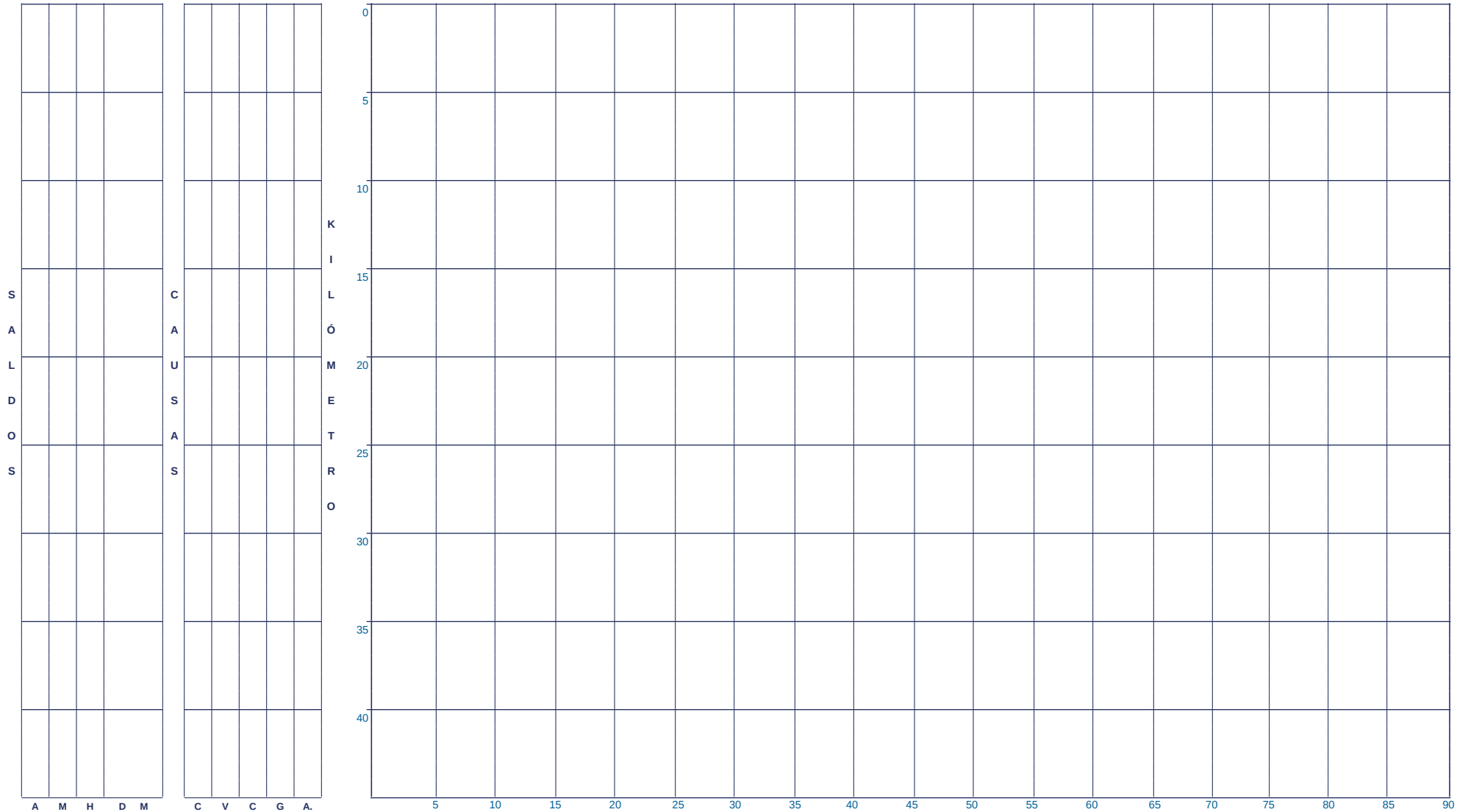

CLAVE	CLASIFICACIÓN DEL ACCIDENTE	CLAVE	CLASIFICACIÓN DEL ACCIDENTE
A	SALIDA DEL CAMINO	J	COLISIÓN CON BICICLETA
B	VOLCADURA	K	COLISIÓN SIN ESPECIFICAR
C	CHOQUE POR ALCANCE	L	COLISIÓN CONTRA VEHÍCULO
D	CHOQUE LATERAL	M	CHOQUE CONTRA SEMOVIENTE
E	CHOQUE CONTRA OBJETO FIJO	N	RELATIVO A LA CARGA
F	CHOQUE FRONTAL	O	OTROS
G	COLISIÓN CON MOTOCICLETA		- COLISIÓN CONTRA JINETE - CHOQUE CONTRA OTROS OBJETOS
H	ATROPELLAMIENTO		- CAIDA DE PASAJERO - DESPRENDIMIENTO DE EJE/NEUMÁTICO
			- INCENDIO - SIN DATO

ACCIDENTES EQUIVALENTES

☠	UN MUERTO = 6 ACCIDENTES
Δ	UN HERIDO = 2 ACCIDENTES

ACCIDENTES POR KILÓMETRO

2018

GUERRERO

CARRETERA Y TRAMO: Cd. Altamirano - T. C. (Zihuatanejo - La Mira) INICIA EN KM: 0+000 FINALIZA EN KM: 187+600

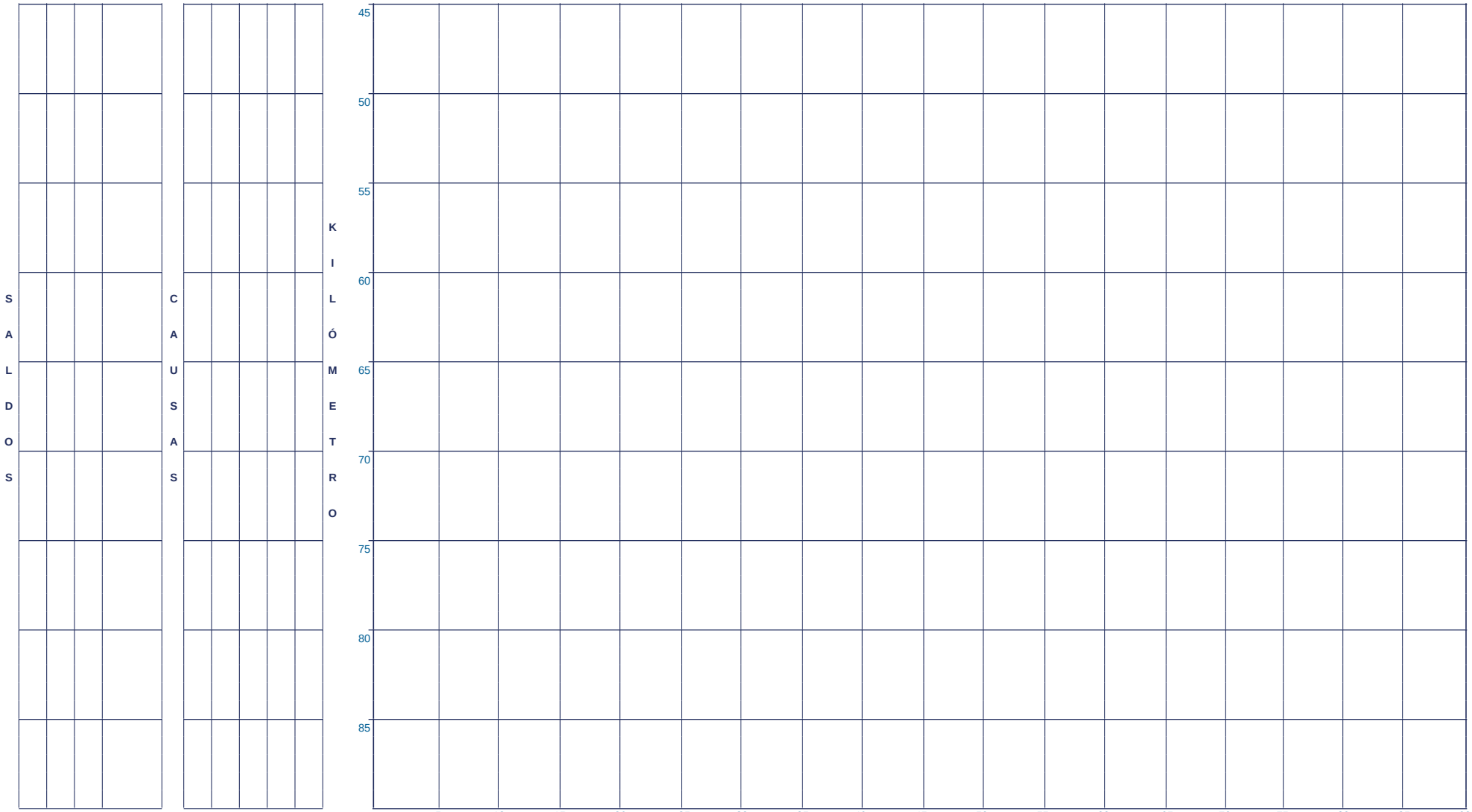

NÚMERO Y CLASIFICACIÓN DE ACCIDENTES

CLAVE	CLASIFICACIÓN DEL ACCIDENTE	CLAVE	CLASIFICACIÓN DEL ACCIDENTE
A	SALIDA DEL CAMINO	J	COLISIÓN CON BICICLETA
B	VOLCADURA	K	COLISIÓN SIN ESPECIFICAR
C	CHOQUE POR ALCANCE	L	COLISIÓN CONTRA VEHÍCULO
D	CHOQUE LATERAL	M	CHOQUE CONTRA SEMOVIENTE
E	CHOQUE CONTRA OBJETO FIJO	N	RELATIVO A LA CARGA
F	CHOQUE FRONTAL	O	OTROS
G	COLISIÓN CON MOTOCICLETA		- COLISIÓN CONTRA JINETE - CHOQUE CONTRA OTROS OBJETOS
H	ATROPELLAMIENTO		- CAIDA DE PASAJERO - DESPRENDIMIENTO DE EJE/NEUMÁTICO
			- INCENDIO - SIN DATO

ACCIDENTES EQUIVALENTES

♱	UN MUERTO = 6 ACCIDENTES
Δ	UN HERIDO = 2 ACCIDENTES

ACCIDENTES POR KILÓMETRO

2018

GUERRERO

CARRETERA Y TRAMO: Cd. Altamirano - T. C. (Zihuatanejo - La Mira) INICIA EN KM: 0+000 FINALIZA EN KM: 187+600

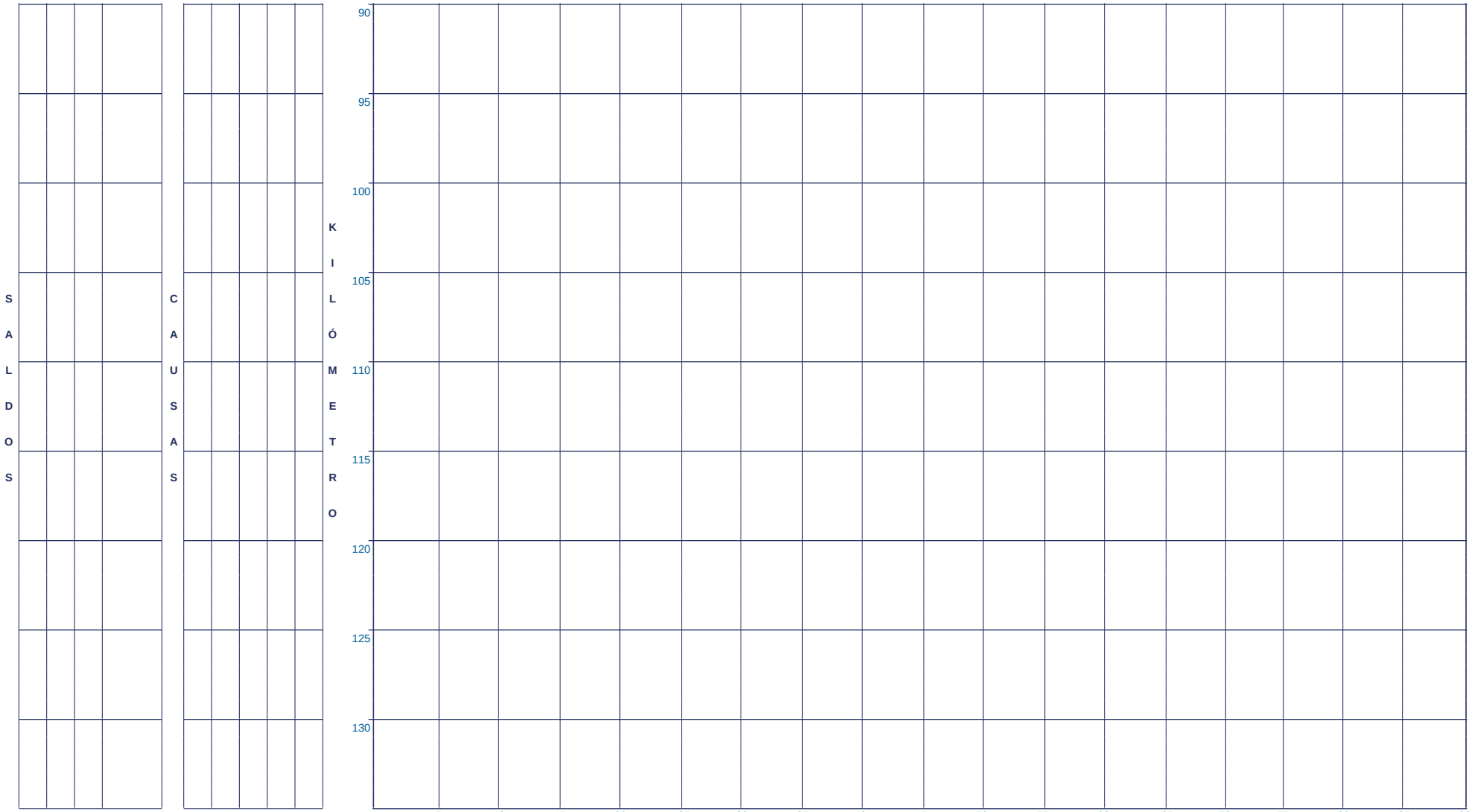

CLAVE	CLASIFICACIÓN DEL ACCIDENTE	CLAVE	CLASIFICACIÓN DEL ACCIDENTE
A	SALIDA DEL CAMINO	J	COLISIÓN CON BICICLETA
B	VOLCADURA	K	COLISIÓN SIN ESPECIFICAR
C	CHOQUE POR ALCANCE	L	COLISIÓN CONTRA VEHÍCULO
D	CHOQUE LATERAL	M	CHOQUE CONTRA SEMOVIENTE
E	CHOQUE CONTRA OBJETO FIJO	N	RELATIVO A LA CARGA
F	CHOQUE FRONTAL	O	OTROS
G	COLISIÓN CON MOTOCICLETA		- COLISIÓN CONTRA JINETE - CHOQUE CONTRA OTROS OBJETOS
H	ATROPELLAMIENTO		- CAIDA DE PASAJERO - DESPRENDIMIENTO DE EJE/NEUMÁTICO
			- INCENDIO - SIN DATO

ACCIDENTES EQUIVALENTES

☠	UN MUERTO = 6 ACCIDENTES
Δ	UN HERIDO = 2 ACCIDENTES

ACCIDENTES POR KILÓMETRO

2018

GUERRERO

CARRETERA Y TRAMO: Cd. Altamirano - T. C. (Zihuatanejo - La Mira) INICIA EN KM: 0+000 FINALIZA EN KM: 187+600

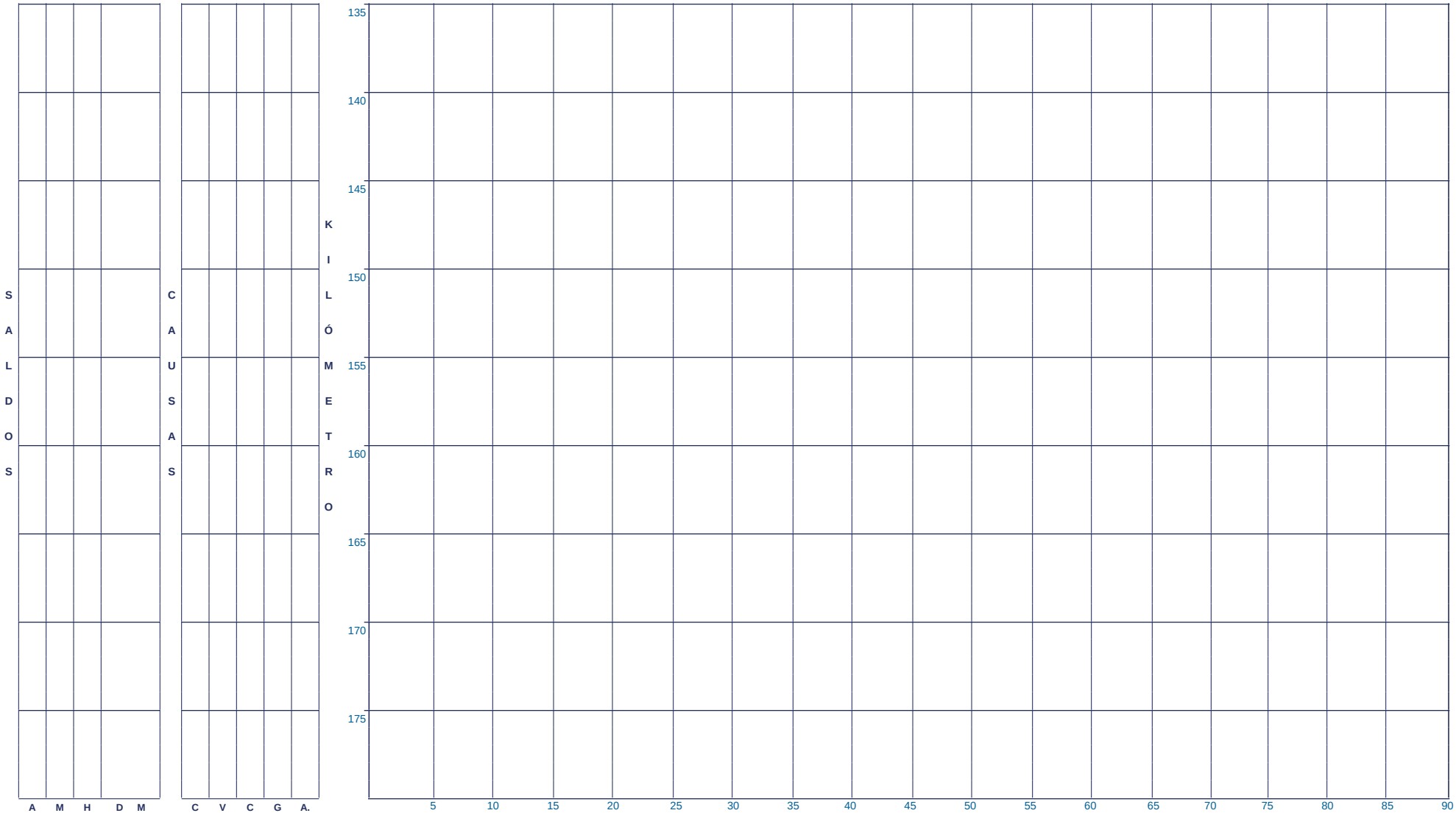

CLAVE	CLASIFICACIÓN DEL ACCIDENTE
A	SALIDA DEL CAMINO
B	VOLCADURA
C	CHOQUE POR ALCANCE
D	CHOQUE LATERAL
E	CHOQUE CONTRA OBJETO FIJO
F	CHOQUE FRONTAL
G	COLISIÓN CON MOTOCICLETA
H	ATROPELLAMIENTO

CLAVE	CLASIFICACIÓN DEL ACCIDENTE
J	COLISIÓN CON BICICLETA
K	COLISIÓN SIN ESPECIFICAR
L	COLISIÓN CONTRA VEHÍCULO
M	CHOQUE CONTRA SEMOVIENTE
N	RELATIVO A LA CARGA
O	OTROS

- COLISIÓN CONTRA JINETE
- CAIDA DE PASAJERO
- INCENDIO
- CHOQUE CONTRA OTROS OBJETOS
- DESPRENDIMIENTO DE EJE/NEUMÁTICO
- SIN DATO

ACCIDENTES EQUIVALENTES

☠	UN MUERTO = 6 ACCIDENTES
Δ	UN HERIDO = 2 ACCIDENTES

ACCIDENTES POR KILÓMETRO

2018

GUERRERO

CARRETERA Y TRAMO: Cd. Altamirano - T. C. (Zihuatanejo - La Mira) INICIA EN KM: 0+000 FINALIZA EN KM: 187+600

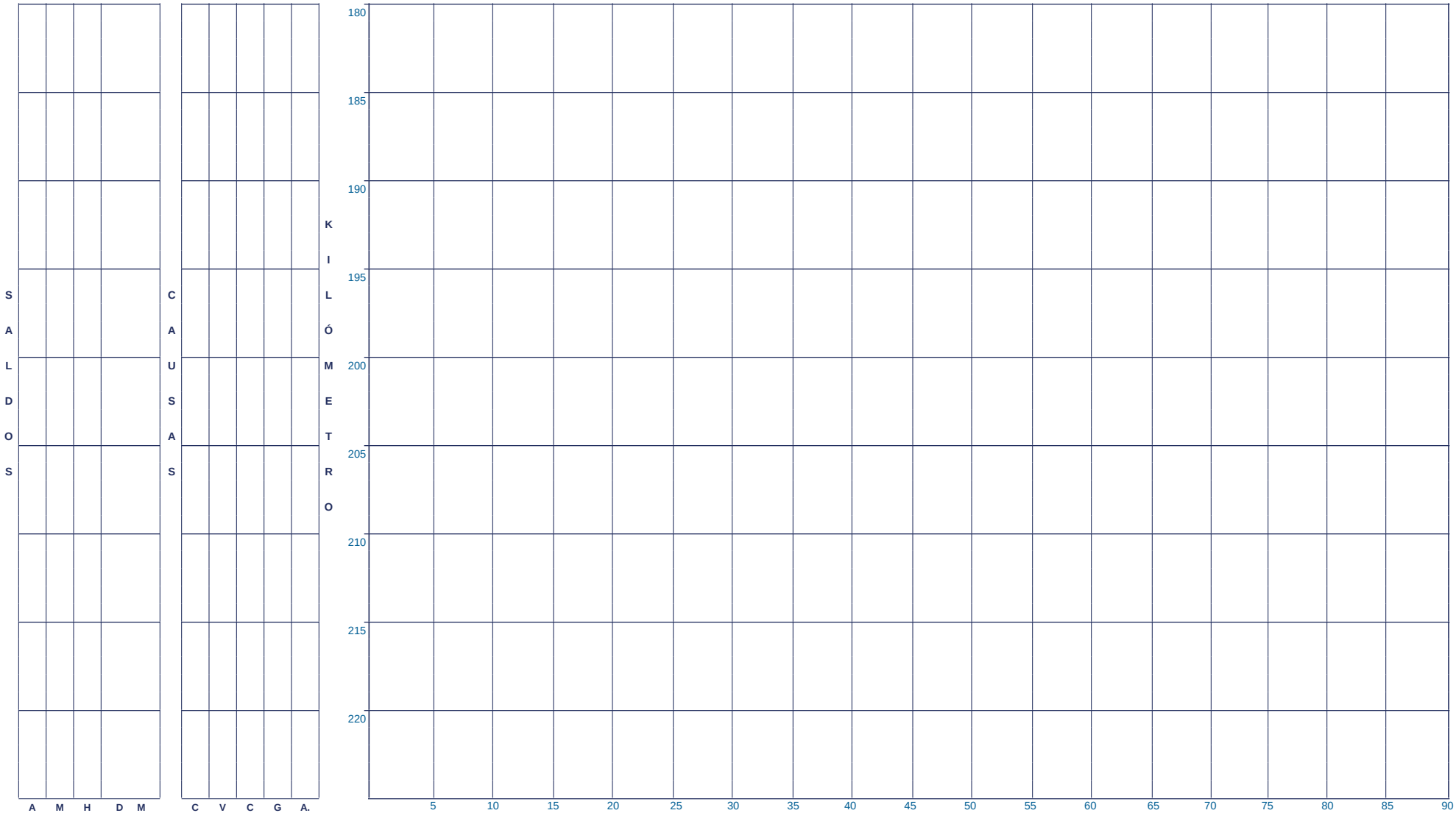

CLAVE	CLASIFICACIÓN DEL ACCIDENTE
A	SALIDA DEL CAMINO
B	VOLCADURA
C	CHOQUE POR ALCANCE
D	CHOQUE LATERAL
E	CHOQUE CONTRA OBJETO FIJO
F	CHOQUE FRONTAL
G	COLISIÓN CON MOTOCICLETA
H	ATROPELLAMIENTO

CLAVE	CLASIFICACIÓN DEL ACCIDENTE
J	COLISIÓN CON BICICLETA
K	COLISIÓN SIN ESPECIFICAR
L	COLISIÓN CONTRA VEHÍCULO
M	CHOQUE CONTRA SEMOVIENTE
N	RELATIVO A LA CARGA
O	OTROS

- COLISIÓN CONTRA JINETE
- CAIDA DE PASAJERO
- INCENDIO
- CHOQUE CONTRA OTROS OBJETOS
- DESPRENDIMIENTO DE EJE/NEUMÁTICO
- SIN DATO

ACCIDENTES EQUIVALENTES

☠	UN MUERTO = 6 ACCIDENTES
Δ	UN HERIDO = 2 ACCIDENTES

ACCIDENTES POR KILÓMETRO

2018

GUERRERO

CARRETERA Y TRAMO: Cd. Puente de Ixtla - Iguala (Cuota) Lim. Edos. Mor./Gro - T. C. (Cuernavaca - Chilpancingo) **INICIA EN KM: 18+200** **FINALIZA EN KM: 62+800**

ACCIDENTES	MUERTOS	HERIDOS	DAÑOS	MATERIALES
1	1	0	5,000	
2	1	0	2,525,000	
2	0	0	200,000	
1	2	0	100,000	
1	0	0	40,000	
3	1	2	455,000	
1	4	2	105,000	
1	0	0	15,000	
1	4	3	50,000	
1	0	0	50,000	
1	1	0	20,000	
2	1	4	105,000	
2	0	0	310,000	
1	1	6	80,000	
1	1	0	450,000	

CONDUCTOR	VEHÍCULO	CAMINO	GANADO	A. NATURAL
1	0	0	0	0
1	0	0	0	0
1	1	0	0	0
1	0	0	0	0
1	0	0	0	0
5	0	3	0	2
1	0	0	0	0
1	1	0	0	0
1	0	0	0	0
1	3	0	0	0
1	0	0	0	0
2	0	2	0	1
0	2	0	0	1
1	0	0	0	0
2	0	0	0	0

SALDOS CAUSAS KILÓMETRO



CLAVE	CLASIFICACIÓN DEL ACCIDENTE	CLAVE	CLASIFICACIÓN DEL ACCIDENTE
A	SALIDA DEL CAMINO	J	COLISIÓN CON BICICLETA
B	VOLCADURA	K	COLISIÓN SIN ESPECIFICAR
C	CHOQUE POR ALCANCE	L	COLISIÓN CONTRA VEHÍCULO
D	CHOQUE LATERAL	M	CHOQUE CONTRA SEMOVIENTE
E	CHOQUE CONTRA OBJETO FIJO	N	RELATIVO A LA CARGA
F	CHOQUE FRONTAL	O	OTROS
G	COLISIÓN CON MOTOCICLETA		- COLISIÓN CONTRA JINETE - CHOQUE CONTRA OTROS OBJETOS - CAIDA DE PASAJERO - DESPRENDIMIENTO DE EJE/NEUMÁTICO - INCENDIO - SIN DATO
H	ATROPELLAMIENTO		

ACCIDENTES EQUIVALENTES

♿	UN MUERTO = 6 ACCIDENTES
Δ	UN HERIDO = 2 ACCIDENTES

ACCIDENTES POR KILÓMETRO

2018

GUERRERO

CARRETERA Y TRAMO: Cd. Puente de Ixtla - Iguala (Cuota) Lim. Edos. Mor./Gro - T. C. (Cuernavaca - Chilpancingo) **INICIA EN KM: 18+200** **FINALIZA EN KM: 62+800**

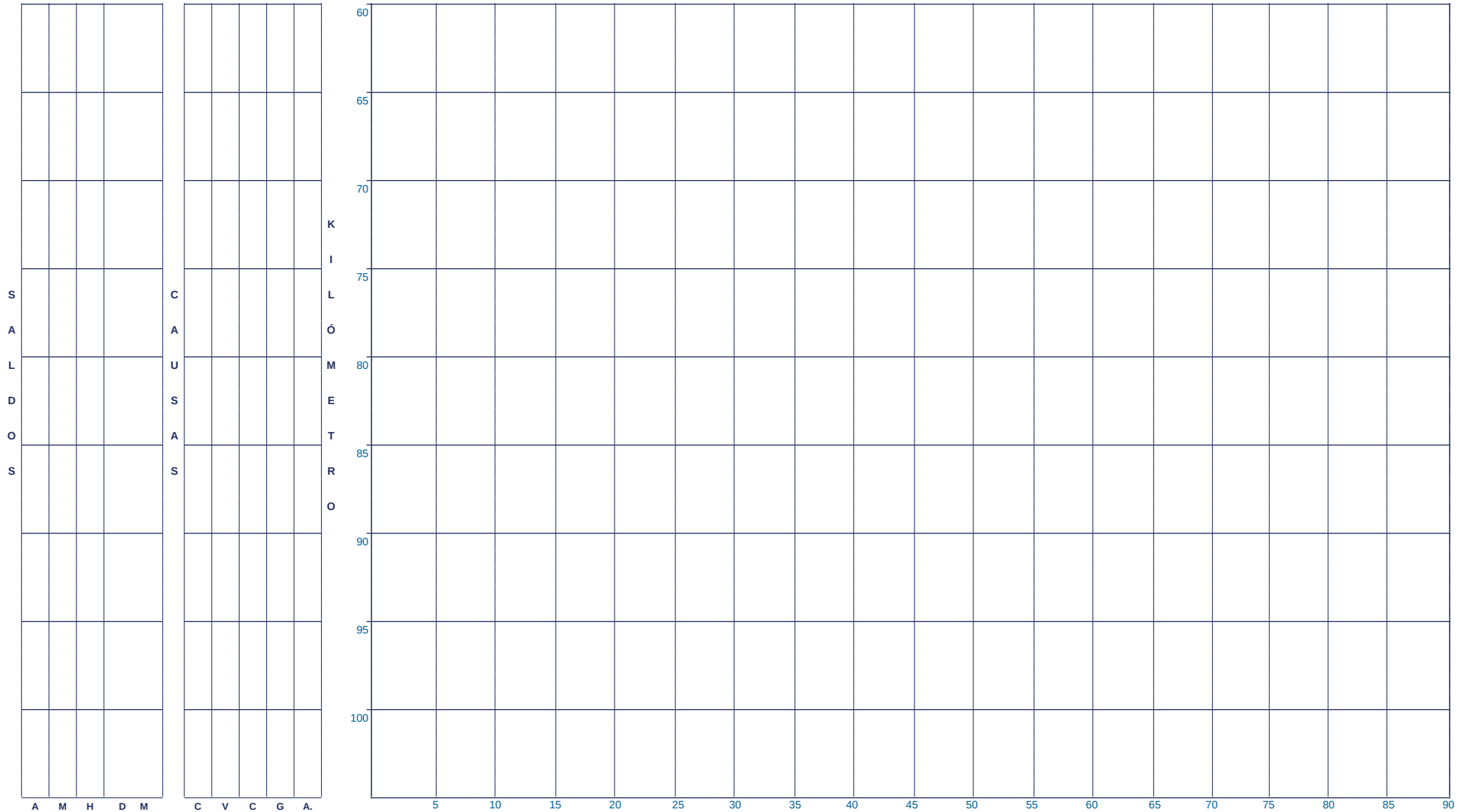

CLAVE	CLASIFICACIÓN DEL ACCIDENTE
A	SALIDA DEL CAMINO
B	VOLCADURA
C	CHOQUE POR ALCANCE
D	CHOQUE LATERAL
E	CHOQUE CONTRA OBJETO FIJO
F	CHOQUE FRONTAL
G	COLISIÓN CON MOTOCICLETA
H	ATROPELLAMIENTO

CLAVE	CLASIFICACIÓN DEL ACCIDENTE
J	COLISIÓN CON BICICLETA
K	COLISIÓN SIN ESPECIFICAR
L	COLISIÓN CONTRA VEHÍCULO
M	CHOQUE CONTRA SEMOVIENTE
N	RELATIVO A LA CARGA
O	OTROS

- COLISIÓN CONTRA JINETE
- CAIDA DE PASAJERO
- INCENDIO
- CHOQUE CONTRA OTROS OBJETOS
- DESPRENDIMIENTO DE EJE/NEUMÁTICO
- SIN DATO

ACCIDENTES EQUIVALENTES

♿	UN MUERTO = 6 ACCIDENTES
Δ	UN HERIDO = 2 ACCIDENTES

ACCIDENTES POR KILÓMETRO

2018

GUERRERO

CARRETERA Y TRAMO: Chilpancingo - Acapulco INICIA EN KM: 0+000 FINALIZA EN KM: 120+400

SALDOS				CAUSAS					KILÓMETRO
ACCIDENTES	MUERTOS	HERIDOS	DAÑOS MATERIALES	CONDUCTOR	VEHÍCULO	CAMINO	GANADO	A. NATURAL	
3	1	0	145,000	1	0	0	0	0	0
1	1	0	10,000	0	0	0	0	0	
3	0	0	270,000	3	0	0	0	0	
2	0	0	85,000	2	0	0	0	0	5
2	0	0	130,000	2	0	0	0	0	
									10
									15
1	0	2	20,000	0	1	0	0	0	20
1	0	1	90,000	1	0	0	0	0	25
1	0	0	115,000	1	0	0	0	0	30
									35
									40



CLAVE	CLASIFICACIÓN DEL ACCIDENTE	CLAVE	CLASIFICACIÓN DEL ACCIDENTE
A	SALIDA DEL CAMINO	J	COLISIÓN CON BICICLETA
B	VOLCADURA	K	COLISIÓN SIN ESPECIFICAR
C	CHOQUE POR ALCANCE	L	COLISIÓN CONTRA VEHÍCULO
D	CHOQUE LATERAL	M	CHOQUE CONTRA SEMOVIENTE
E	CHOQUE CONTRA OBJETO FIJO	N	RELATIVO A LA CARGA
F	CHOQUE FRONTAL	O	OTROS
G	COLISIÓN CON MOTOCICLETA		- COLISIÓN CONTRA JINETE - CHOQUE CONTRA OTROS OBJETOS
H	ATROPELLAMIENTO		- CAIDA DE PASAJERO - DESPRENDIMIENTO DE EJE/NEUMÁTICO
			- INCENDIO - SIN DATO

ACCIDENTES EQUIVALENTES

🚶 UN MUERTO = 6 ACCIDENTES

Δ UN HERIDO = 2 ACCIDENTES

ACCIDENTES POR KILÓMETRO

2018

GUERRERO

CARRETERA Y TRAMO: Chilpancingo - Acapulco INICIA EN KM: 0+000 FINALIZA EN KM: 120+400

ACCIDENTES	MUERTOS	HERIDOS	DAÑOS	MATERIALES
1	1	0	50,000	
1	0	0	40,000	
1	0	6	40,000	
1	0	1	60,000	

CONDUCTOR	VEHÍCULO	CAMINO	GANADO	A. NATURAL
1	0	2	0	1
1	1	0	0	0
1	0	0	0	0



CLAVE	CLASIFICACIÓN DEL ACCIDENTE	CLAVE	CLASIFICACIÓN DEL ACCIDENTE
A	SALIDA DEL CAMINO	J	COLISIÓN CON BICICLETA
B	VOLCADURA	K	COLISIÓN SIN ESPECIFICAR
C	CHOQUE POR ALCANCE	L	COLISIÓN CONTRA VEHÍCULO
D	CHOQUE LATERAL	M	CHOQUE CONTRA SEMOVIENTE
E	CHOQUE CONTRA OBJETO FIJO	N	RELATIVO A LA CARGA
F	CHOQUE FRONTAL	O	OTROS
G	COLISIÓN CON MOTOCICLETA		- COLISIÓN CONTRA JINETE - CHOQUE CONTRA OTROS OBJETOS - CAIDA DE PASAJERO - DESPRENDIMIENTO DE EJE/NEUMÁTICO - INCENDIO - SIN DATO
H	ATROPELLAMIENTO		

ACCIDENTES EQUIVALENTES

- UN MUERTO = 6 ACCIDENTES
- Δ UN HERIDO = 2 ACCIDENTES

ACCIDENTES POR KILÓMETRO

2018

GUERRERO

CARRETERA Y TRAMO: Chilpancingo - Acapulco INICIA EN KM: 0+000 FINALIZA EN KM: 120+400

SALDOS	ACCIDENTES	MUERTOS	HERIDOS	DAÑOS	MATERIALES
SALDOS	1	0	2	120,000	
	1	0	0	40,000	
	1	0	0	14,000	
SALDOS	3	0	2	120,000	
	1	0	0	14,000	
	2	0	0	40,000	
	3	0	1	85,500	

CAUSAS	CONDUCTOR	VEHÍCULO	CAMINO	GANADO	A. NATURAL
CAUSAS	2	0	0	0	0
	0	0	0	0	0
	1	0	2	0	1
CAUSAS	2	0	0	0	0
	2	0	0	0	0
	3	0	1	0	0
	3	0	0	0	2



CLAVE	CLASIFICACIÓN DEL ACCIDENTE
A	SALIDA DEL CAMINO
B	VOLCADURA
C	CHOQUE POR ALCANCE
D	CHOQUE LATERAL
E	CHOQUE CONTRA OBJETO FIJO
F	CHOQUE FRONTAL
G	COLISIÓN CON MOTOCICLETA
H	ATROPELLAMIENTO

CLAVE	CLASIFICACIÓN DEL ACCIDENTE
J	COLISIÓN CON BICICLETA
K	COLISIÓN SIN ESPECIFICAR
L	COLISIÓN CONTRA VEHÍCULO
M	CHOQUE CONTRA SEMOVIENTE
N	RELATIVO A LA CARGA
O	OTROS

- COLISIÓN CONTRA JINETE
- CAIDA DE PASAJERO
- INCENDIO
- CHOQUE CONTRA OTROS OBJETOS
- DESPRENDIMIENTO DE EJE/NEUMÁTICO
- SIN DATO

ACCIDENTES EQUIVALENTES

♿	UN MUERTO = 6 ACCIDENTES
Δ	UN HERIDO = 2 ACCIDENTES

ACCIDENTES POR KILÓMETRO

2018

GUERRERO

CARRETERA Y TRAMO: Chilpancingo - Chichihualco INICIA EN KM: 0+000 FINALIZA EN KM: 26+300

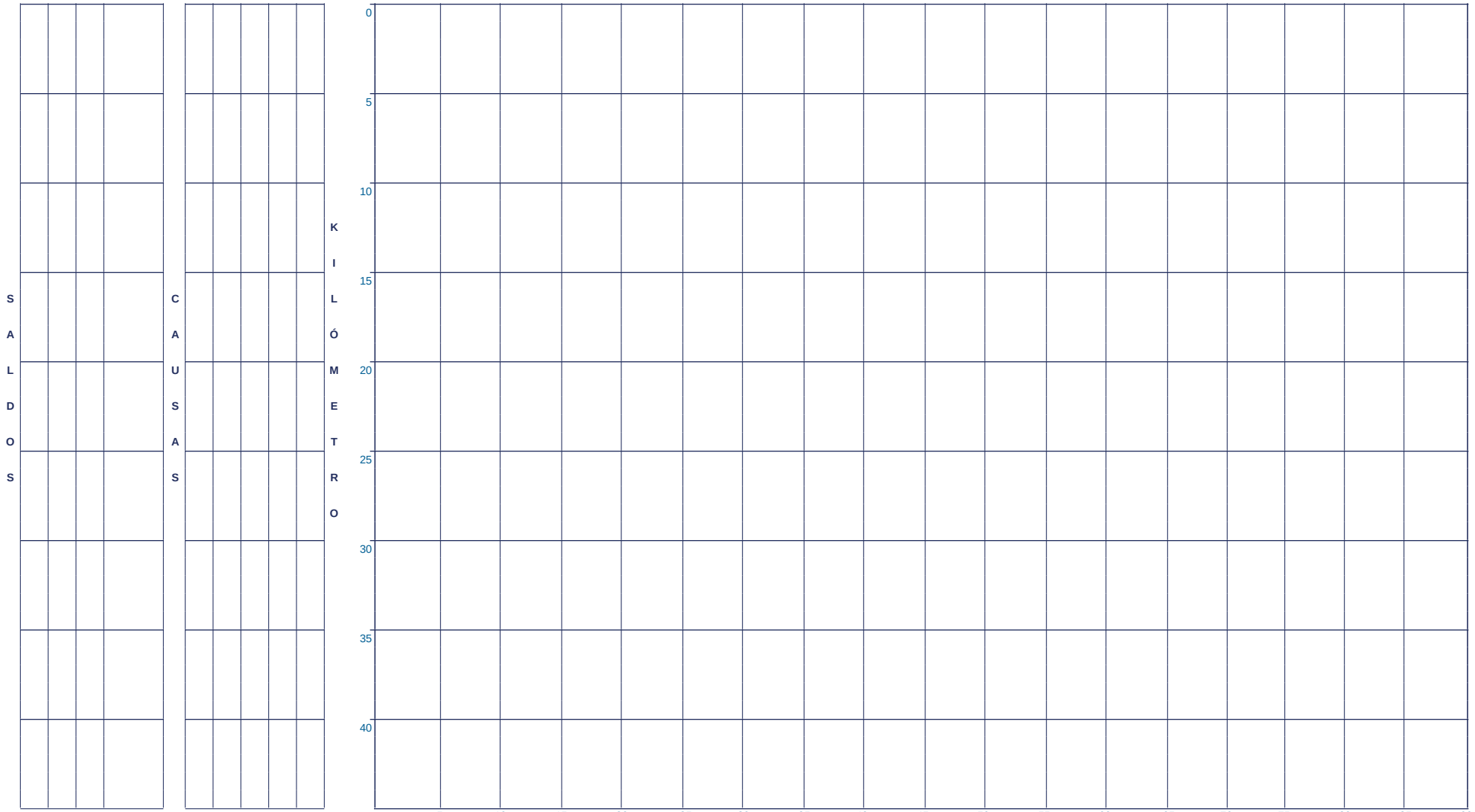

CLAVE	CLASIFICACIÓN DEL ACCIDENTE
A	SALIDA DEL CAMINO
B	VOLCADURA
C	CHOQUE POR ALCANCE
D	CHOQUE LATERAL
E	CHOQUE CONTRA OBJETO FIJO
F	CHOQUE FRONTAL
G	COLISIÓN CON MOTOCICLETA
H	ATROPELLAMIENTO

CLAVE	CLASIFICACIÓN DEL ACCIDENTE
J	COLISIÓN CON BICICLETA
K	COLISIÓN SIN ESPECIFICAR
L	COLISIÓN CONTRA VEHÍCULO
M	CHOQUE CONTRA SEMOVIENTE
N	RELATIVO A LA CARGA
O	OTROS

- COLISIÓN CONTRA JINETE
- CAIDA DE PASAJERO
- INCENDIO
- CHOQUE CONTRA OTROS OBJETOS
- DESPRENDIMIENTO DE EJE/NEUMÁTICO
- SIN DATO

ACCIDENTES EQUIVALENTES

♿	UN MUERTO = 6 ACCIDENTES
Δ	UN HERIDO = 2 ACCIDENTES

ACCIDENTES POR KILÓMETRO

2018

GUERRERO

CARRETERA Y TRAMO: Chilpancingo - Jilotepec INICIA EN KM: 0+000 FINALIZA EN KM: 235+000

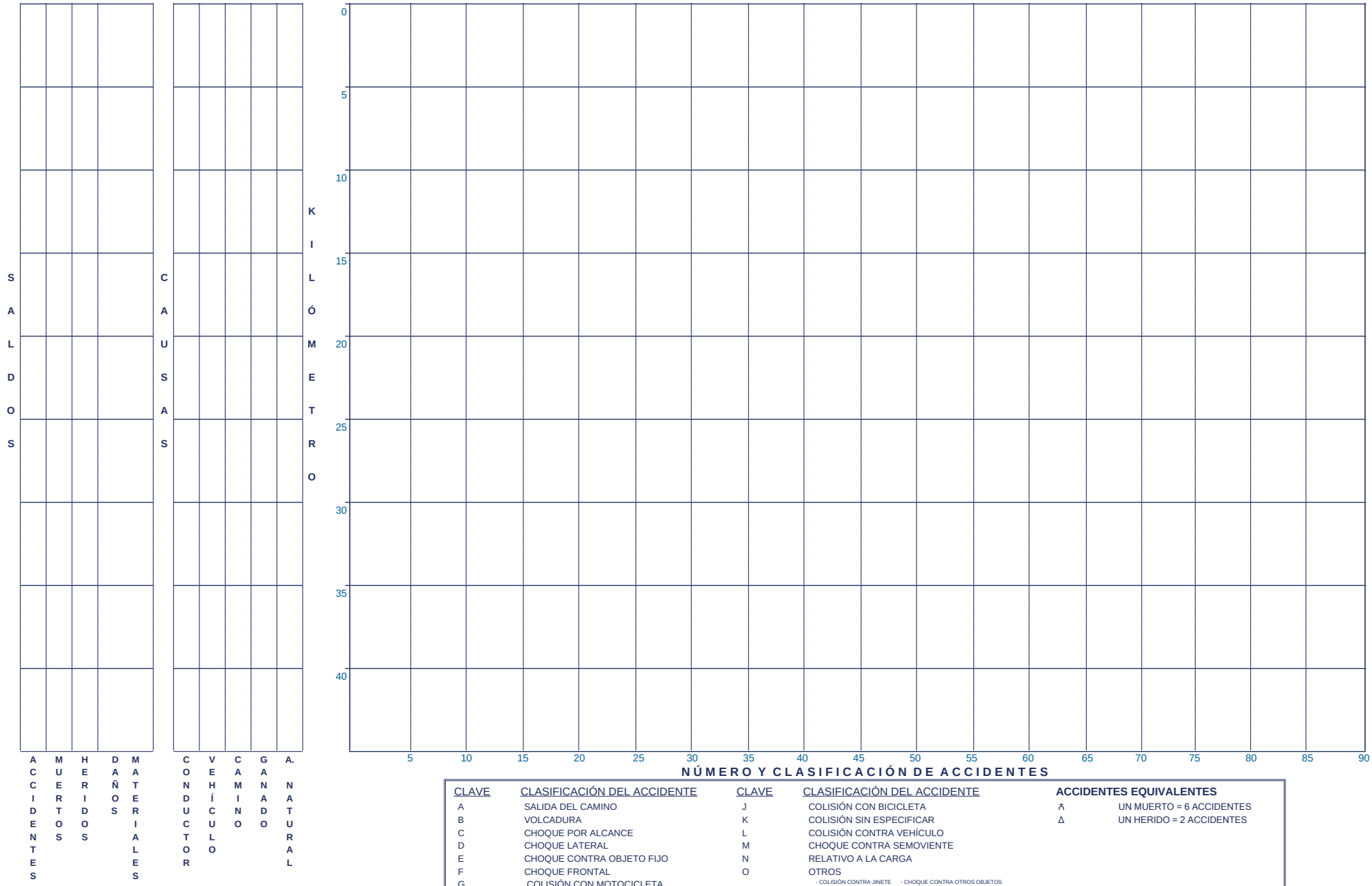

CLAVE	CLASIFICACIÓN DEL ACCIDENTE
A	SALIDA DEL CAMINO
B	VOLCADURA
C	CHOQUE POR ALCANCE
D	CHOQUE LATERAL
E	CHOQUE CONTRA OBJETO FIJO
F	CHOQUE FRONTAL
G	COLISIÓN CON MOTOCICLETA
H	ATROPELLAMIENTO

CLAVE	CLASIFICACIÓN DEL ACCIDENTE
J	COLISIÓN CON BICICLETA
K	COLISIÓN SIN ESPECIFICAR
L	COLISIÓN CONTRA VEHÍCULO
M	CHOQUE CONTRA SEMOVIENTE
N	RELATIVO A LA CARGA
O	OTROS

- COLISIÓN CONTRA JINETE
- CAIDA DE PASAJERO
- INCENDIO
- CHOQUE CONTRA OTROS OBJETOS
- DESPRENDIMIENTO DE EJE/NEUMÁTICO
- SIN DATO

ACCIDENTES EQUIVALENTES

♿	UN MUERTO = 6 ACCIDENTES
Δ	UN HERIDO = 2 ACCIDENTES

ACCIDENTES POR KILÓMETRO

2018

GUERRERO

CARRETERA Y TRAMO: Chilpancingo - Jilotepec INICIA EN KM: 0+000 FINALIZA EN KM: 235+000

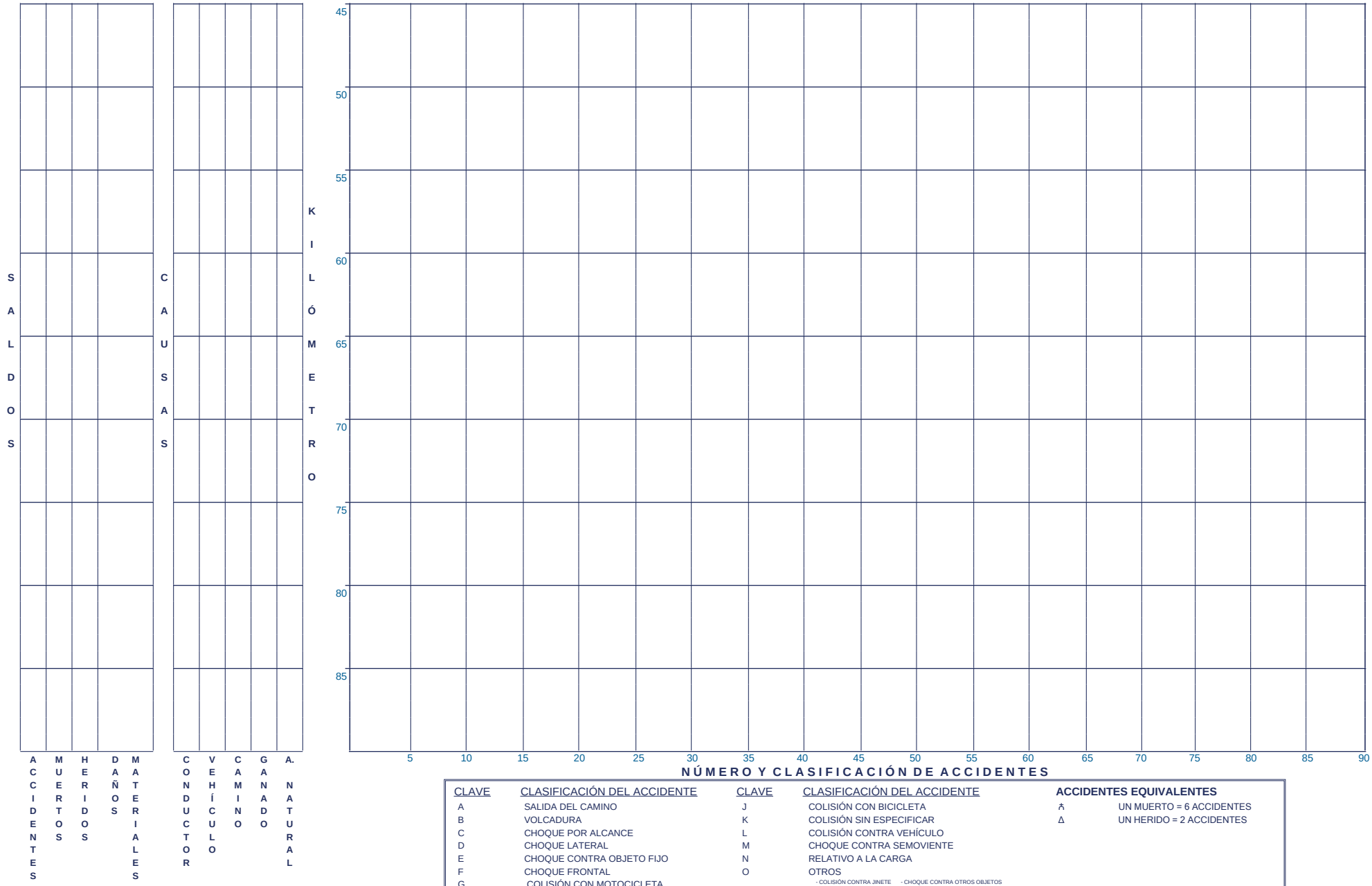

CLAVE	CLASIFICACIÓN DEL ACCIDENTE
A	SALIDA DEL CAMINO
B	VOLCADURA
C	CHOQUE POR ALCANCE
D	CHOQUE LATERAL
E	CHOQUE CONTRA OBJETO FIJO
F	CHOQUE FRONTAL
G	COLISIÓN CON MOTOCICLETA
H	ATROPELLAMIENTO

CLAVE	CLASIFICACIÓN DEL ACCIDENTE
J	COLISIÓN CON BICICLETA
K	COLISIÓN SIN ESPECIFICAR
L	COLISIÓN CONTRA VEHÍCULO
M	CHOQUE CONTRA SEMOVIENTE
N	RELATIVO A LA CARGA
O	OTROS

- COLISIÓN CONTRA JINETE
- CAIDA DE PASAJERO
- INCENDIO
- CHOQUE CONTRA OTROS OBJETOS
- DESPRENDIMIENTO DE EJE/NEUMÁTICO
- SIN DATO

ACCIDENTES EQUIVALENTES

♿	UN MUERTO = 6 ACCIDENTES
Δ	UN HERIDO = 2 ACCIDENTES

ACCIDENTES POR KILÓMETRO

2018

GUERRERO

CARRETERA Y TRAMO: Chilpancingo - Jilotepec INICIA EN KM: 0+000 FINALIZA EN KM: 235+000

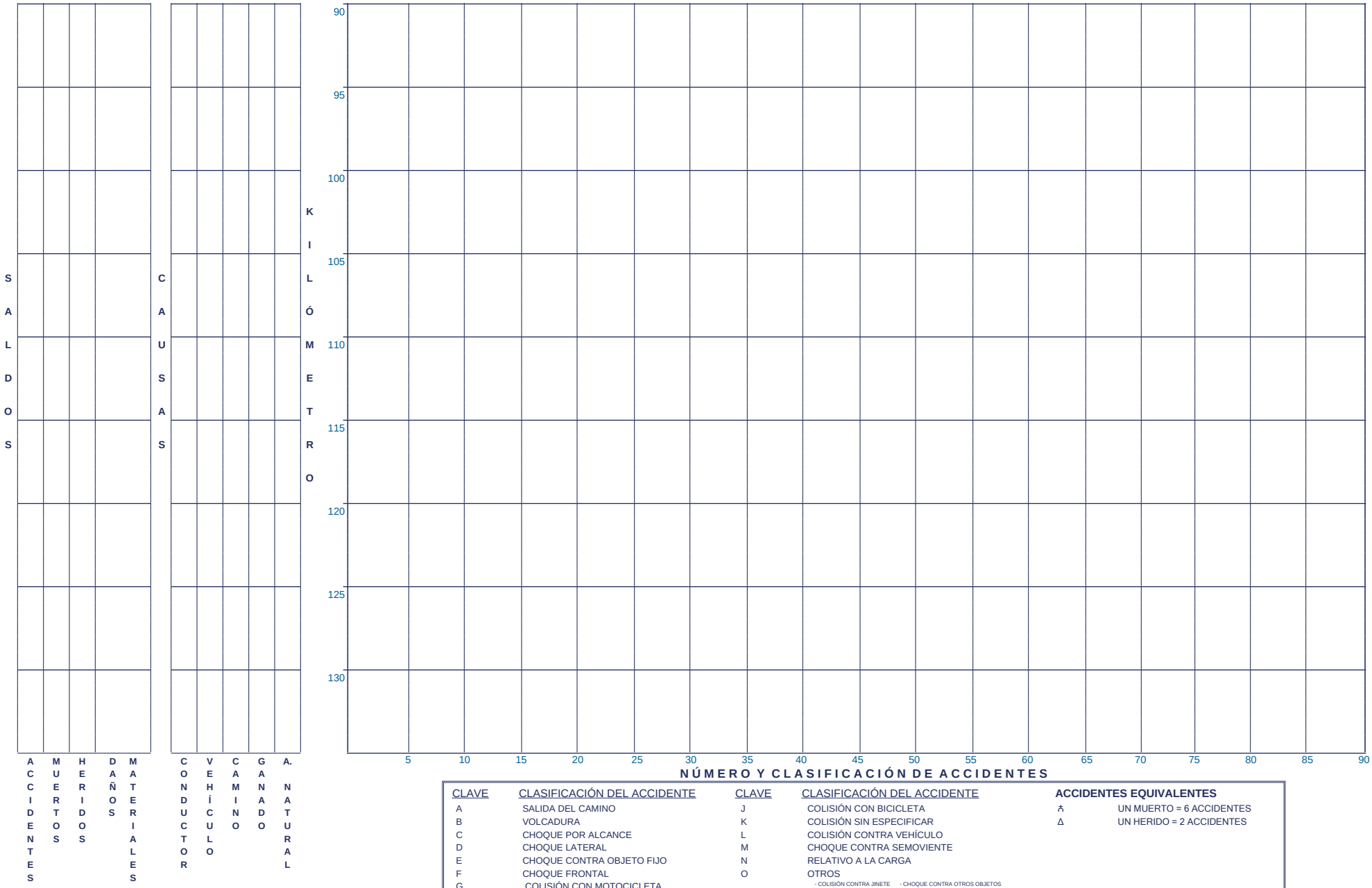

CLAVE	CLASIFICACIÓN DEL ACCIDENTE
A	SALIDA DEL CAMINO
B	VOLCADURA
C	CHOQUE POR ALCANCE
D	CHOQUE LATERAL
E	CHOQUE CONTRA OBJETO FIJO
F	CHOQUE FRONTAL
G	COLISIÓN CON MOTOCICLETA
H	ATROPELLAMIENTO

CLAVE	CLASIFICACIÓN DEL ACCIDENTE
J	COLISIÓN CON BICICLETA
K	COLISIÓN SIN ESPECIFICAR
L	COLISIÓN CONTRA VEHÍCULO
M	CHOQUE CONTRA SEMOVIENTE
N	RELATIVO A LA CARGA
O	OTROS

- COLISIÓN CONTRA JINETE
- CAIDA DE PASAJERO
- INCENDIO
- CHOQUE CONTRA OTROS OBJETOS
- DESPRENDIMIENTO DE EJE/NEUMÁTICO
- SIN DATO

ACCIDENTES EQUIVALENTES

♿	UN MUERTO = 6 ACCIDENTES
Δ	UN HERIDO = 2 ACCIDENTES

ACCIDENTES POR KILÓMETRO

2018

GUERRERO

CARRETERA Y TRAMO: Chilpancingo - Jilotepec INICIA EN KM: 0+000 FINALIZA EN KM: 235+000

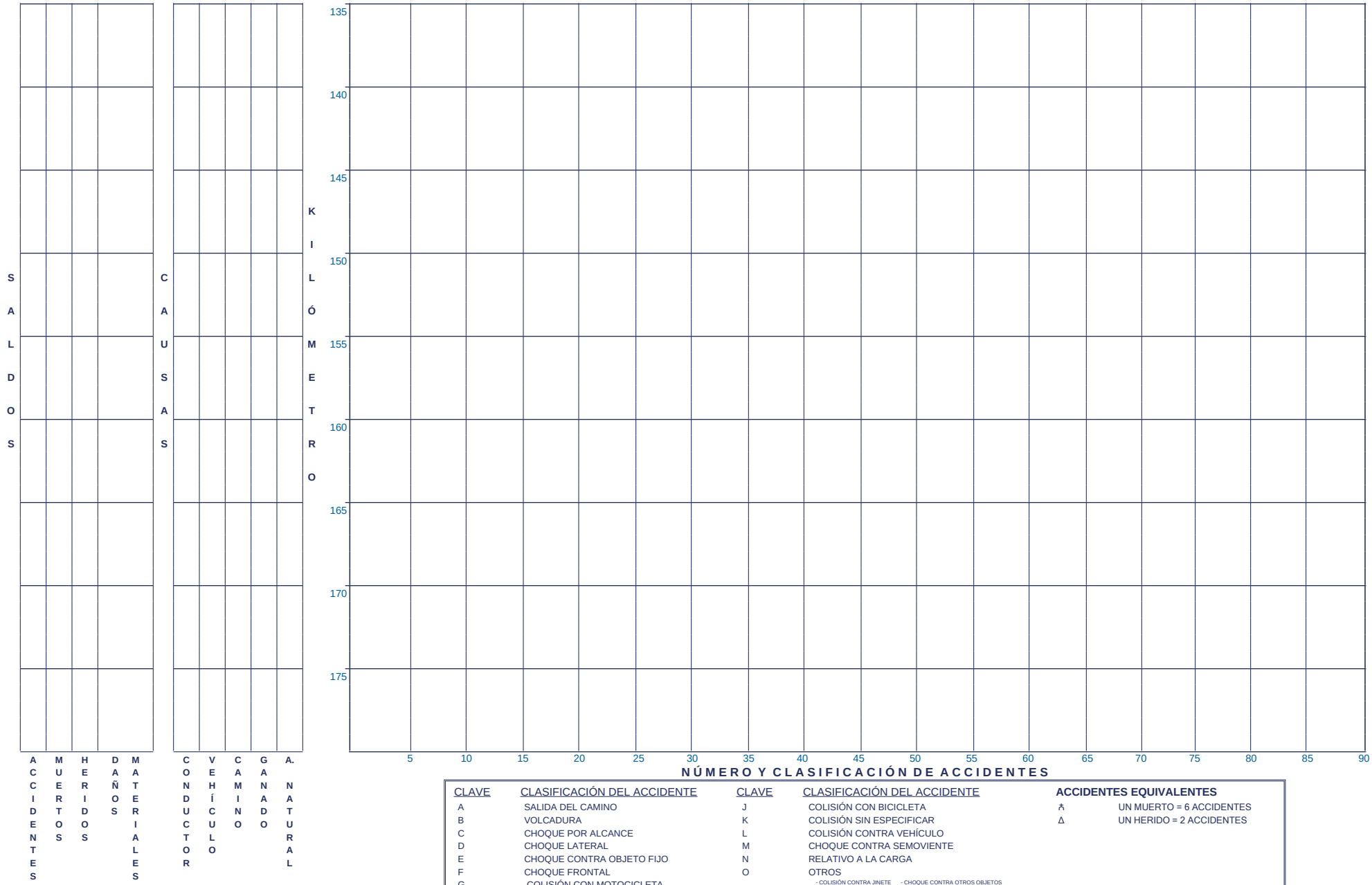

CLAVE	CLASIFICACIÓN DEL ACCIDENTE
A	SALIDA DEL CAMINO
B	VOLCADURA
C	CHOQUE POR ALCANCE
D	CHOQUE LATERAL
E	CHOQUE CONTRA OBJETO FIJO
F	CHOQUE FRONTAL
G	COLISIÓN CON MOTOCICLETA
H	ATROPELLAMIENTO

CLAVE	CLASIFICACIÓN DEL ACCIDENTE
J	COLISIÓN CON BICICLETA
K	COLISIÓN SIN ESPECIFICAR
L	COLISIÓN CONTRA VEHÍCULO
M	CHOQUE CONTRA SEMOVIENTE
N	RELATIVO A LA CARGA
O	OTROS

- COLISIÓN CONTRA JINETE
- CAIDA DE PASAJERO
- INCENDIO
- CHOQUE CONTRA OTROS OBJETOS
- DESPRENDIMIENTO DE EJE/NEUMÁTICO
- SIN DATO

ACCIDENTES EQUIVALENTES

♿	UN MUERTO = 6 ACCIDENTES
Δ	UN HERIDO = 2 ACCIDENTES

ACCIDENTES POR KILÓMETRO

2018

GUERRERO

CARRETERA Y TRAMO: Chilpancingo - Jilotepec INICIA EN KM: 0+000 FINALIZA EN KM: 235+000

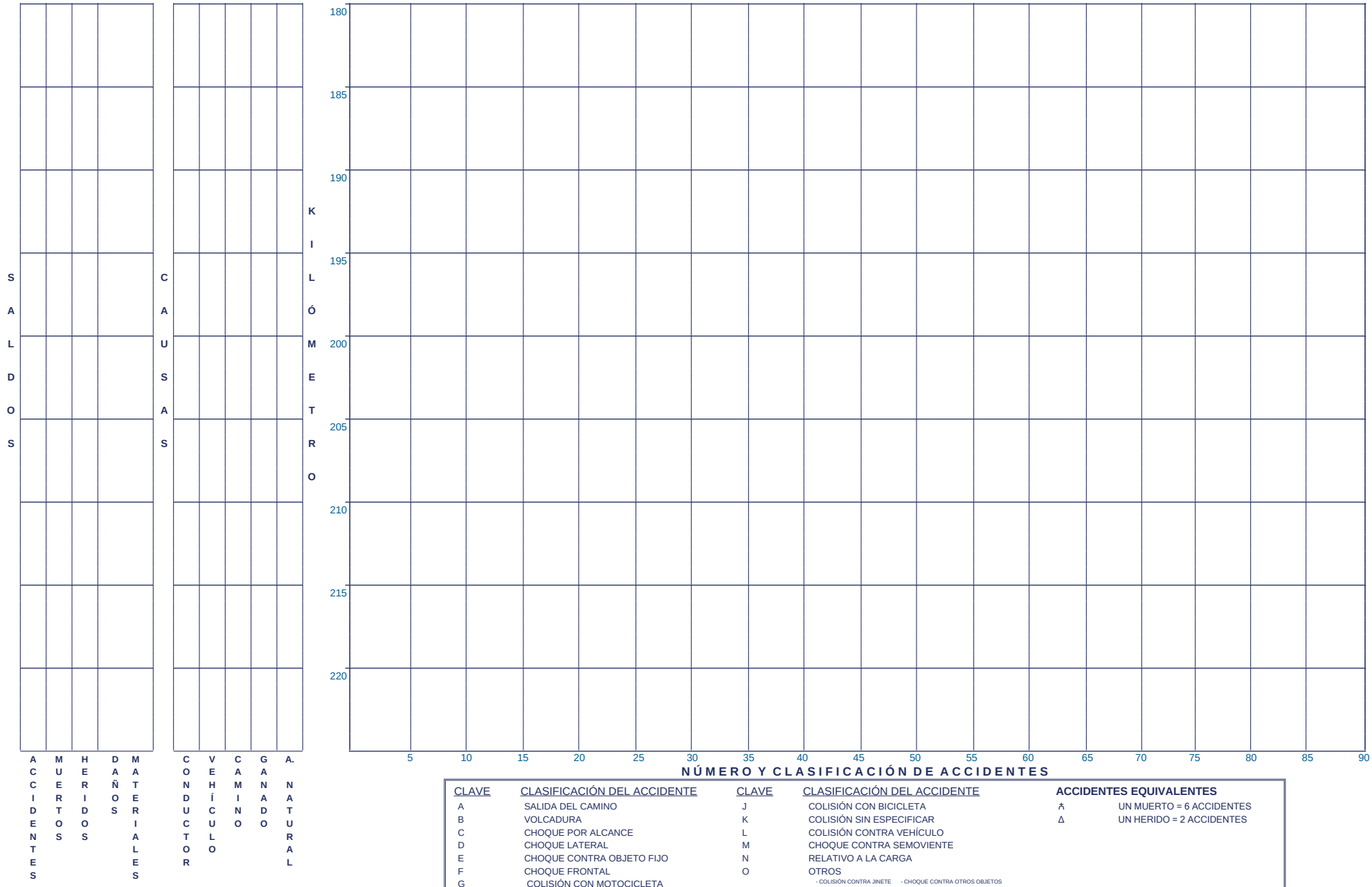

CLAVE	CLASIFICACIÓN DEL ACCIDENTE
A	SALIDA DEL CAMINO
B	VOLCADURA
C	CHOQUE POR ALCANCE
D	CHOQUE LATERAL
E	CHOQUE CONTRA OBJETO FIJO
F	CHOQUE FRONTAL
G	COLISIÓN CON MOTOCICLETA
H	ATROPELLAMIENTO

CLAVE	CLASIFICACIÓN DEL ACCIDENTE
J	COLISIÓN CON BICICLETA
K	COLISIÓN SIN ESPECIFICAR
L	COLISIÓN CONTRA VEHÍCULO
M	CHOQUE CONTRA SEMOVIENTE
N	RELATIVO A LA CARGA
O	OTROS

- COLISIÓN CONTRA JINETE
- CAIDA DE PASAJERO
- INCENDIO
- CHOQUE CONTRA OTROS OBJETOS
- DESPRENDIMIENTO DE EJE/NEUMÁTICO
- SIN DATO

ACCIDENTES EQUIVALENTES

♿	UN MUERTO = 6 ACCIDENTES
Δ	UN HERIDO = 2 ACCIDENTES

ACCIDENTES POR KILÓMETRO

2018

GUERRERO

CARRETERA Y TRAMO: Chilpancingo - Jilotepec INICIA EN KM: 0+000 FINALIZA EN KM: 235+000

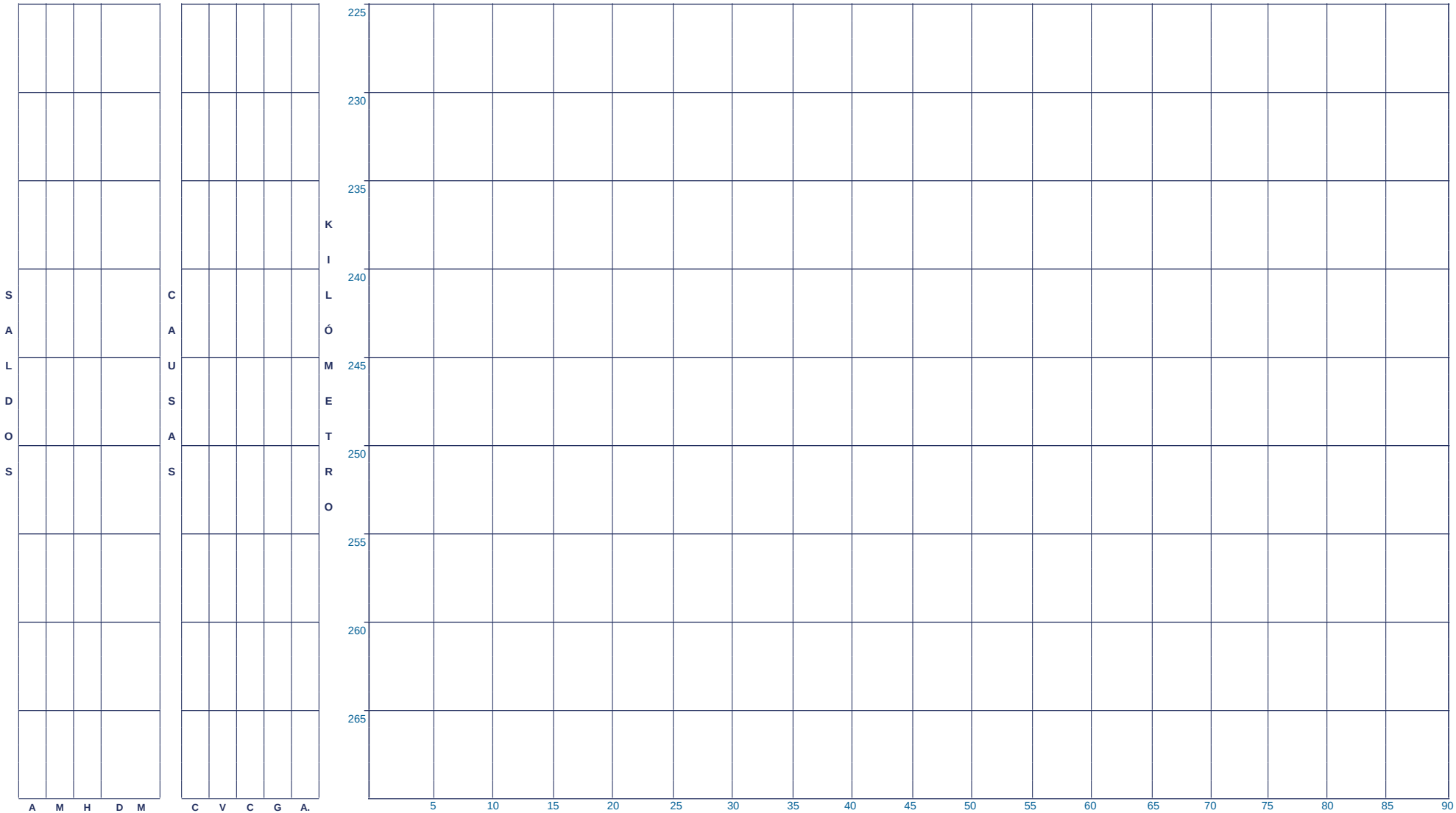

CLAVE	CLASIFICACIÓN DEL ACCIDENTE
A	SALIDA DEL CAMINO
B	VOLCADURA
C	CHOQUE POR ALCANCE
D	CHOQUE LATERAL
E	CHOQUE CONTRA OBJETO FIJO
F	CHOQUE FRONTAL
G	COLISIÓN CON MOTOCICLETA
H	ATROPELLAMIENTO

CLAVE	CLASIFICACIÓN DEL ACCIDENTE
J	COLISIÓN CON BICICLETA
K	COLISIÓN SIN ESPECIFICAR
L	COLISIÓN CONTRA VEHÍCULO
M	CHOQUE CONTRA SEMOVIENTE
N	RELATIVO A LA CARGA
O	OTROS

- COLISIÓN CONTRA JINETE
- CAIDA DE PASAJERO
- INCENDIO
- CHOQUE CONTRA OTROS OBJETOS
- DESPRENDIMIENTO DE EJE/NEUMÁTICO
- SIN DATO

ACCIDENTES EQUIVALENTES

♿	UN MUERTO = 6 ACCIDENTES
Δ	UN HERIDO = 2 ACCIDENTES

ACCIDENTES POR KILÓMETRO

2018

GUERRERO

CARRETERA Y TRAMO: Cuernavaca - Acapulco (Cuota) Lim. Edos. Mor./Gro. - T. C. (Chilpancingo - Acapulco (Ent. La Venta)) INICIA EN KM: 150+980 FINALIZA EN KM: 368+800

SALDOS				CAUSAS					KILÓMETRO
ACCIDENTES	MUERTOS	HERIDOS	DAÑOS	CONDUCTOR	VEHÍCULO	CAMINO	GANADO	A. NATURAL	
1	0	3	150,000	0	1	0	0	0	150
									155
1	0	0	20,000	1	0	0	0	0	160
									165
1	1	4	100,000	1	0	0	0	0	170
1	0	1	40,000	0	1	0	0	0	
1	0	0	30,000	1	1	0	0	0	
4	2	5	435,000	2	2	2	0	0	175
1	2	3	130,000	0	1	0	0	0	180
1	1	0	90,000	0	1	0	0	0	
2	0	5	1,465,000	0	2	1	0	0	185
2	0	2	80,000	2	0	0	0	1	
2	1	0	60,000	1	0	1	0	0	
									190



CLAVE	CLASIFICACIÓN DEL ACCIDENTE	CLAVE	CLASIFICACIÓN DEL ACCIDENTE
A	SALIDA DEL CAMINO	J	COLISIÓN CON BICICLETA
B	VOLCADURA	K	COLISIÓN SIN ESPECIFICAR
C	CHOQUE POR ALCANCE	L	COLISIÓN CONTRA VEHÍCULO
D	CHOQUE LATERAL	M	CHOQUE CONTRA SEMOVIENTE
E	CHOQUE CONTRA OBJETO FIJO	N	RELATIVO A LA CARGA
F	CHOQUE FRONTAL	O	OTROS
G	COLISIÓN CON MOTOCICLETA		- COLISIÓN CONTRA JINETE - CHOQUE CONTRA OTROS OBJETOS
H	ATROPELLAMIENTO		- CAIDA DE PASAJERO - DESPRENDIMIENTO DE EJE/NEUMÁTICO
			- INCENDIO - SIN DATO

ACCIDENTES EQUIVALENTES

♿	UN MUERTO = 6 ACCIDENTES
Δ	UN HERIDO = 2 ACCIDENTES

ACCIDENTES POR KILÓMETRO

2018

GUERRERO

CARRETERA Y TRAMO: Cuernavaca - Acapulco (Cuota) Lim. Edos. Mor./Gro. - T. C. (Chilpancingo - Acapulco (Ent. La Venta)) INICIA EN KM: 150+980 FINALIZA EN KM: 368+800

SALDOS				CAUSAS					KILÓMETRO
ACCIDENTES	MUERTOS	HERIDOS	DAÑOS	MATERIALES	CONDUCTOR	VEHÍCULO	CAMINO	GANADO	A. NATURAL	
										195
1	0	4	155,000		1	0	0	0	0	200 C Δ Δ Δ Δ Δ Δ Δ Δ
1	0	0	50,000		0	1	0	0	0	O
1	0	0	200,000		0	1	0	0	0	205 O
2	2	2	340,000		1	1	2	0	0	210 A Ѧ Ѧ Ѧ Ѧ Ѧ Ѧ Ѧ Ѧ Ѧ Ѧ Ѧ Ѧ Δ Δ Δ
1	0	0	50,000		0	1	0	0	0	K
3	0	0	470,000		1	2	0	0	0	215 E O O
1	0	2	3,100,000		1	0	0	0	0	220 E Δ Δ Δ Δ
2	0	0	245,000		2	0	0	0	0	C E
1	0	0	30,000		0	1	0	0	0	A
2	0	0	180,000		2	0	1	0	0	225 A E
1	0	6	100,000		1	0	0	0	0	230 E Δ Δ Δ Δ Δ Δ Δ Δ Δ Δ Δ Δ
1	0	0	25,000		0	0	0	0	0	E
1	0	0	50,000		0	0	1	0	0	O
1	0	0	7,500		0	0	0	0	0	E
6	3	3	365,000		7	2	0	0	0	235 D E E E E H Ѧ Ѧ Ѧ Ѧ Ѧ Ѧ Ѧ Ѧ Ѧ Ѧ Ѧ Ѧ Ѧ Ѧ Ѧ Ѧ Ѧ Δ Δ Δ Δ Δ

5 10 15 20 25 30 35 40 45 50 55 60 65 70 75 80 85 90

NÚMERO Y CLASIFICACIÓN DE ACCIDENTES

CLAVE	CLASIFICACIÓN DEL ACCIDENTE
A	SALIDA DEL CAMINO
B	VOLCADURA
C	CHOQUE POR ALCANCE
D	CHOQUE LATERAL
E	CHOQUE CONTRA OBJETO FIJO
F	CHOQUE FRONTAL
G	COLISIÓN CON MOTOCICLETA
H	ATROPELLAMIENTO

CLAVE	CLASIFICACIÓN DEL ACCIDENTE
J	COLISIÓN CON BICICLETA
K	COLISIÓN SIN ESPECIFICAR
L	COLISIÓN CONTRA VEHÍCULO
M	CHOQUE CONTRA SEMOVIENTE
N	RELATIVO A LA CARGA
O	OTROS

- COLISIÓN CONTRA JINETE
- CAIDA DE PASAJERO
- INCENDIO
- CHOQUE CONTRA OTROS OBJETOS
- DESPRENDIMIENTO DE EJE/NEUMÁTICO
- SIN DATO

ACCIDENTES EQUIVALENTES

Ѧ UN MUERTO = 6 ACCIDENTES

Δ UN HERIDO = 2 ACCIDENTES

ACCIDENTES POR KILÓMETRO

2018

GUERRERO

CARRETERA Y TRAMO: Cuernavaca - Acapulco (Cuota) Lim. Edos. Mor./Gro. - T. C. (Chilpancingo - Acapulco (Ent. La Venta)) INICIA EN KM: 150+980 FINALIZA EN KM: 368+800

SALDOS					CAUSAS					KILÓMETRO	
ACCIDENTES	MUERTOS	HERIDOS	DAÑOS	MATERIALES	CONDUCTOR	VEHÍCULO	CAMINO	GANADO	A. NATURAL		
1	0	0	80,000		0	0	1	0	0	240	E
1	0	4	40,000		0	0	3	0	0	245	E Δ Δ Δ Δ Δ Δ Δ Δ
1	0	0	80,000		0	0	1	1	1		M
1	0	0	80,000		0	0	0	1	0		M
1	0	0	50,000		1	1	0	0	0	250	E
1	0	0	100,000		0	0	0	0	1		A
2	0	1	290,000		1	0	1	0	0		C E Δ Δ
1	0	2	50,000		0	1	0	0	0		E Δ Δ Δ Δ
1	0	0	120,000		0	1	0	0	0	255	E
1	0	2	42,000		1	0	0	0	0		D Δ Δ Δ Δ
1	0	3	220,000		1	0	0	0	0		C Δ Δ Δ Δ Δ Δ
1	0	1	210,000		1	0	0	0	0		C Δ Δ
1	0	0	35,000		0	0	2	0	0	260	E
2	0	2	180,000		2	0	1	0	1		A C Δ Δ Δ Δ
2	1	1	130,000		2	0	1	0	0	265	A E 🚶 🚶 🚶 🚶 🚶 🚶 Δ Δ
										270	
1	1	0	50,000		0	0	0	0	0	275	H 🚶 🚶 🚶 🚶 🚶 🚶
1	1	3	50,000		1	0	0	0	0	280	A 🚶 🚶 🚶 🚶 🚶 🚶 Δ Δ Δ Δ Δ Δ
1	0	0	70,000		1	0	0	0	0		C

5 10 15 20 25 30 35 40 45 50 55 60 65 70 75 80 85 90

NÚMERO Y CLASIFICACIÓN DE ACCIDENTES

CLAVE	CLASIFICACIÓN DEL ACCIDENTE	CLAVE	CLASIFICACIÓN DEL ACCIDENTE
A	SALIDA DEL CAMINO	J	COLISIÓN CON BICICLETA
B	VOLCADURA	K	COLISIÓN SIN ESPECIFICAR
C	CHOQUE POR ALCANCE	L	COLISIÓN CONTRA VEHÍCULO
D	CHOQUE LATERAL	M	CHOQUE CONTRA SEMOVIENTE
E	CHOQUE CONTRA OBJETO FIJO	N	RELATIVO A LA CARGA
F	CHOQUE FRONTAL	O	OTROS
G	COLISIÓN CON MOTOCICLETA		- COLISIÓN CONTRA JINETE - CHOQUE CONTRA OTROS OBJETOS - CAIDA DE PASAJERO - DESPRENDIMIENTO DE EJE/NEUMÁTICO - INCENDIO - SIN DATO
H	ATROPELLAMIENTO		

ACCIDENTES EQUIVALENTES

🚶	UN MUERTO = 6 ACCIDENTES
Δ	UN HERIDO = 2 ACCIDENTES

ACCIDENTES POR KILÓMETRO

2018

GUERRERO

CARRETERA Y TRAMO: Cuernavaca - Acapulco (Cuota) Lim. Edos. Mor./Gro. - T. C. (Chilpancingo - Acapulco (Ent. La Venta)) INICIA EN KM: 150+980 FINALIZA EN KM: 368+800

KILÓMETRO	ACCIDENTES	MUERTOS	HERIDOS	DAÑOS	MATERIALES	CONDUCTOR	VEHÍCULO	CAMINO	GANADO	A. NATURAL
285	2	0	0	27,000		0	2	0	0	0
	1	0	0	150,000		0	1	0	0	0
290	2	0	3	78,000		2	0	0	0	0
	3	0	2	170,000		1	0	1	0	0
	1	0	0	40,000		0	0	1	0	0
295	1	1	0	30,000		0	1	1	0	1
	1	0	0	60,000		0	1	0	0	0
300	1	0	0	60,000		1	0	0	0	1
	1	0	0	40,000		1	0	2	0	1
	1	0	0	177,000		1	0	2	0	1
305	2	0	0	115,000		0	1	0	0	0
	2	1	2	70,000		1	0	3	0	0
	1	0	0	80,000		1	0	0	0	0
310	1	0	0	73,000		1	0	0	0	0
	1	0	0	70,000		1	0	0	0	0
315	1	0	2	20,000		1	0	0	0	0
	1	0	0	30,000		0	1	0	0	0
	2	0	0	38,000		1	2	2	0	1
320	2	5	4	106,000		2	0	0	0	0
	1	0	1	80,000		0	0	0	1	0
	1	0	3	60,000		1	0	0	0	0
325	1	1	0	39,000		1	0	0	0	0
	1	0	2	30,000		1	0	0	0	0

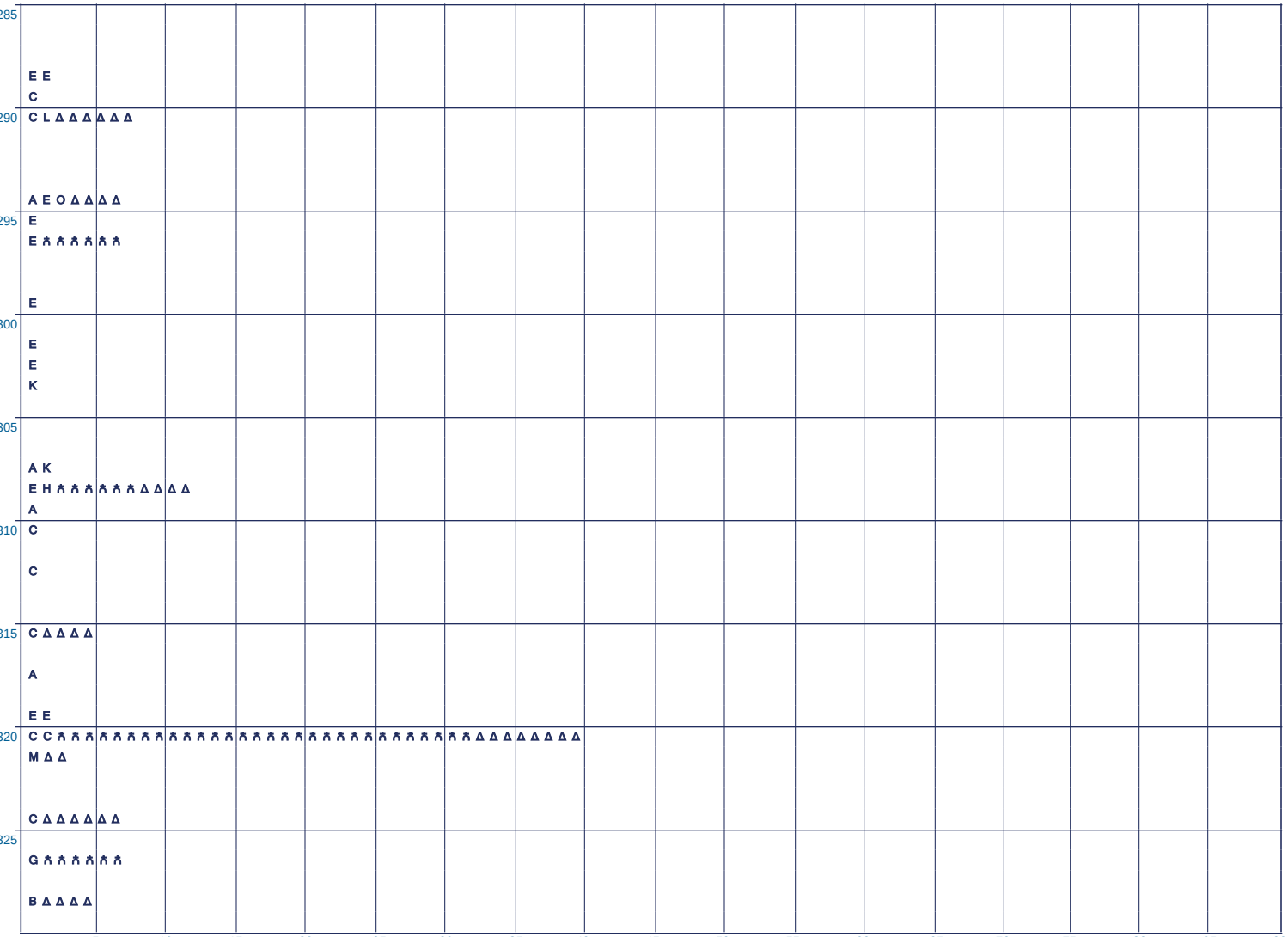

NÚMERO Y CLASIFICACIÓN DE ACCIDENTES

CLAVE	CLASIFICACIÓN DEL ACCIDENTE	CLAVE	CLASIFICACIÓN DEL ACCIDENTE
A	SALIDA DEL CAMINO	J	COLISIÓN CON BICICLETA
B	VOLCADURA	K	COLISIÓN SIN ESPECIFICAR
C	CHOQUE POR ALCANCE	L	COLISIÓN CONTRA VEHÍCULO
D	CHOQUE LATERAL	M	CHOQUE CONTRA SEMOVIENTE
E	CHOQUE CONTRA OBJETO FIJO	N	RELATIVO A LA CARGA
F	CHOQUE FRONTAL	O	OTROS
G	COLISIÓN CON MOTOCICLETA		- COLISIÓN CONTRA JINETE - CHOQUE CONTRA OTROS OBJETOS - CAIDA DE PASAJERO - DESPRENDIMIENTO DE EJE/NEUMÁTICO - INCENDIO - SIN DATO
H	ATROPELLAMIENTO		

ACCIDENTES EQUIVALENTES

🚶	UN MUERTO = 6 ACCIDENTES
Δ	UN HERIDO = 2 ACCIDENTES

ACCIDENTES POR KILÓMETRO

2018

GUERRERO

CARRETERA Y TRAMO: Cuernavaca - Acapulco (Cuota) Lim. Edos. Mor./Gro. - T. C. (Chilpancingo - Acapulco (Ent. La Venta)) INICIA EN KM: 150+980 FINALIZA EN KM: 368+800

SALDOS	ACCIDENTES	MUERTOS	HERIDOS	DAÑOS	MATERIALES
	1	0	2	50,000	
	1	0	0	100,000	
	1	1	3	50,000	
	2	1	0	812,000	
	1	0	2	78,000	
	1	0	0	1,000	
	1	0	0	100,000	
	1	0	4	16,500	
	1	1	0	120,000	
	3	0	0	420,000	
	1	0	2	60,000	
	1	0	2	15,000	
	1	0	1	27,000	

CAUSAS	CONDUCTOR	VEHÍCULO	CAMINO	GANADO	A. NATURAL
	1	0	0	0	0
	1	0	0	0	0
	1	0	0	0	0
	0	1	1	0	1
	1	0	0	0	0
	0	0	0	0	0
	1	0	0	0	0
	1	0	0	0	0
	1	0	0	0	0
	1	2	0	0	0
	1	0	0	0	0
	2	0	0	0	0
	1	0	0	0	0



CLAVE	CLASIFICACIÓN DEL ACCIDENTE
A	SALIDA DEL CAMINO
B	VOLCADURA
C	CHOQUE POR ALCANCE
D	CHOQUE LATERAL
E	CHOQUE CONTRA OBJETO FIJO
F	CHOQUE FRONTAL
G	COLISIÓN CON MOTOCICLETA
H	ATROPELLAMIENTO

CLAVE	CLASIFICACIÓN DEL ACCIDENTE
J	COLISIÓN CON BICICLETA
K	COLISIÓN SIN ESPECIFICAR
L	COLISIÓN CONTRA VEHÍCULO
M	CHOQUE CONTRA SEMOVIENTE
N	RELATIVO A LA CARGA
O	OTROS

- COLISIÓN CONTRA JINETE
- CAIDA DE PASAJERO
- INCENDIO
- CHOQUE CONTRA OTROS OBJETOS
- DESPRENDIMIENTO DE EJE/NEUMÁTICO
- SIN DATO

ACCIDENTES EQUIVALENTES

- UN MUERTO = 6 ACCIDENTES
- UN HERIDO = 2 ACCIDENTES

ACCIDENTES POR KILÓMETRO

2018

GUERRERO

CARRETERA Y TRAMO: Cuernavaca - Chilpancingo Lim. Edos. Mor./Gro. - Chilpancingo INICIA EN KM: 56+960 FINALIZA EN KM: 223+400

KILÓMETRO	ACCIDENTES	MUERTOS	HERIDOS	DAÑOS	MATERIALES	CONDUCTOR	VEHÍCULO	CAMINO	GANADO	A. NATURAL	CLAVE
65	1	0	0	25,000		2	0	2	0	1	F
	2	0	6	40,000		2	0	4	0	2	A D Δ Δ Δ Δ Δ Δ Δ Δ Δ Δ Δ
70	1	0	1	10,000		1	0	0	0	0	G Δ Δ
75	1	1	0	40,000		1	0	0	0	0	K 🚶 🚶 🚶 🚶 🚶 🚶
80	1	0	0	35,000		1	0	0	0	0	K
90	1	0	1	20,000		1	0	0	0	0	K Δ Δ
95	1	0	2	30,000		1	0	0	0	0	K Δ Δ Δ Δ

5 10 15 20 25 30 35 40 45 50 55 60 65 70 75 80 85 90

NÚMERO Y CLASIFICACIÓN DE ACCIDENTES

CLAVE	CLASIFICACIÓN DEL ACCIDENTE	CLAVE	CLASIFICACIÓN DEL ACCIDENTE
A	SALIDA DEL CAMINO	J	COLISIÓN CON BICICLETA
B	VOLCADURA	K	COLISIÓN SIN ESPECIFICAR
C	CHOQUE POR ALCANCE	L	COLISIÓN CONTRA VEHÍCULO
D	CHOQUE LATERAL	M	CHOQUE CONTRA SEMOVIENTE
E	CHOQUE CONTRA OBJETO FIJO	N	RELATIVO A LA CARGA
F	CHOQUE FRONTAL	O	OTROS
G	COLISIÓN CON MOTOCICLETA		- COLISIÓN CONTRA JINETE - CHOQUE CONTRA OTROS OBJETOS - CAIDA DE PASAJERO - DESPRENDIMIENTO DE EJE/NEUMÁTICO - INCENDIO - SIN DATO
H	ATROPELLAMIENTO		

ACCIDENTES EQUIVALENTES

🚶	UN MUERTO = 6 ACCIDENTES
Δ	UN HERIDO = 2 ACCIDENTES

ACCIDENTES POR KILÓMETRO

2018

GUERRERO

CARRETERA Y TRAMO: Cuernavaca - Chilpancingo Lim. Edos. Mor./Gro. - Chilpancingo INICIA EN KM: 56+960 FINALIZA EN KM: 223+400

SALDOS					CAUSAS					KILÓMETRO
ACCIDENTES	MUERTOS	HERIDOS	DAÑOS	MATERIALES	CONDUCTOR	VEHÍCULO	CAMINO	GANADO	A. NATURAL	
1	0	1	27,000		1	0	0	0	0	100 G Δ Δ
										105
1	0	1	40,000		1	0	0	0	0	110 D Δ Δ
1	1	3	85,000		2	0	0	0	0	F 🚶🚶🚶🚶🚶 Δ Δ Δ Δ Δ Δ
										115
										120
										125
1	0	0	30,000		1	0	0	0	0	130 A
										135
1	0	0	20,000		1	0	0	0	0	140 A

5 10 15 20 25 30 35 40 45 50 55 60 65 70 75 80 85 90

NÚMERO Y CLASIFICACIÓN DE ACCIDENTES

CLAVE	CLASIFICACIÓN DEL ACCIDENTE	CLAVE	CLASIFICACIÓN DEL ACCIDENTE
A	SALIDA DEL CAMINO	J	COLISIÓN CON BICICLETA
B	VOLCADURA	K	COLISIÓN SIN ESPECIFICAR
C	CHOQUE POR ALCANCE	L	COLISIÓN CONTRA VEHÍCULO
D	CHOQUE LATERAL	M	CHOQUE CONTRA SEMOVIENTE
E	CHOQUE CONTRA OBJETO FIJO	N	RELATIVO A LA CARGA
F	CHOQUE FRONTAL	O	OTROS
G	COLISIÓN CON MOTOCICLETA		- COLISIÓN CONTRA JINETE - CHOQUE CONTRA OTROS OBJETOS
H	ATROPELLAMIENTO		- CAIDA DE PASAJERO - DESPRENDIMIENTO DE EJE/NEUMÁTICO
			- INCENDIO - SIN DATO

ACCIDENTES EQUIVALENTES

🚶	UN MUERTO = 6 ACCIDENTES
Δ	UN HERIDO = 2 ACCIDENTES

ACCIDENTES POR KILÓMETRO

2018

GUERRERO

CARRETERA Y TRAMO: Cuernavaca - Chilpancingo Lim. Edos. Mor./Gro. - Chilpancingo INICIA EN KM: 56+960 FINALIZA EN KM: 223+400

SALDOS				CAUSAS					KILÓMETRO
ACCIDENTES	MUERTOS	HERIDOS	DAÑOS	CONDUCTOR	VEHÍCULO	CAMINO	GANADO	A. NATURAL	
									145
									150
1	0	3	25,000	1	0	0	0	0	155
1	1	0	20,000	1	0	0	0	0	
1	1	0	50,000	1	0	0	0	0	160
									165
									170
									175
1	0	0	75,000	1	0	0	0	0	180
1	0	0	40,080	1	0	0	0	0	185



CLAVE	CLASIFICACIÓN DEL ACCIDENTE
A	SALIDA DEL CAMINO
B	VOLCADURA
C	CHOQUE POR ALCANCE
D	CHOQUE LATERAL
E	CHOQUE CONTRA OBJETO FIJO
F	CHOQUE FRONTAL
G	COLISIÓN CON MOTOCICLETA
H	ATROPELLAMIENTO

CLAVE	CLASIFICACIÓN DEL ACCIDENTE
J	COLISIÓN CON BICICLETA
K	COLISIÓN SIN ESPECIFICAR
L	COLISIÓN CONTRA VEHÍCULO
M	CHOQUE CONTRA SEMOVIENTE
N	RELATIVO A LA CARGA
O	OTROS

- COLISIÓN CONTRA JINETE
- CAIDA DE PASAJERO
- INCENDIO
- CHOQUE CONTRA OTROS OBJETOS
- DESPRENDIMIENTO DE EJE/NEUMÁTICO
- SIN DATO

ACCIDENTES EQUIVALENTES

♿	UN MUERTO = 6 ACCIDENTES
Δ	UN HERIDO = 2 ACCIDENTES

ACCIDENTES POR KILÓMETRO

2018

GUERRERO

CARRETERA Y TRAMO: Cuernavaca - Chilpancingo Lim. Edos. Mor./Gro. - Chilpancingo INICIA EN KM: 56+960 FINALIZA EN KM: 223+400

SALDOS				CAUSAS					KILÓMETRO
ACCIDENTES	MUERTOS	HERIDOS	DAÑOS	MATERIALES	CONDUCTOR	VEHÍCULO	CAMINO	GANADO	A. NATURAL	
1	1	0	180,000		1	0	0	0	0	190 F Ѧ Ѧ Ѧ Ѧ Ѧ Ѧ
1	0	0	60,000		1	0	0	0	0	A
1	1	0	45,000		1	0	0	0	0	A Ѧ Ѧ Ѧ Ѧ Ѧ Ѧ
										195
										200
										205
										210
										215
2	1	0	40,000		3	0	0	0	0	A E Ѧ Ѧ Ѧ Ѧ Ѧ Ѧ
1	0	0	40,000		1	0	0	0	0	220 E
3	0	8	203,050		3	0	0	0	0	C D G Δ Δ Δ Δ Δ Δ Δ Δ Δ Δ Δ Δ Δ Δ Δ Δ Δ
1	0	0	300,000		1	0	0	0	0	C
										225
										230

5 10 15 20 25 30 35 40 45 50 55 60 65 70 75 80 85 90

NÚMERO Y CLASIFICACIÓN DE ACCIDENTES

CLAVE	CLASIFICACIÓN DEL ACCIDENTE	CLAVE	CLASIFICACIÓN DEL ACCIDENTE
A	SALIDA DEL CAMINO	J	COLISIÓN CON BICICLETA
B	VOLCADURA	K	COLISIÓN SIN ESPECIFICAR
C	CHOQUE POR ALCANCE	L	COLISIÓN CONTRA VEHÍCULO
D	CHOQUE LATERAL	M	CHOQUE CONTRA SEMOVIENTE
E	CHOQUE CONTRA OBJETO FIJO	N	RELATIVO A LA CARGA
F	CHOQUE FRONTAL	O	OTROS
G	COLISIÓN CON MOTOCICLETA		- COLISIÓN CONTRA JINETE - CHOQUE CONTRA OTROS OBJETOS - CAIDA DE PASAJERO - DESPRENDIMIENTO DE EJE/NEUMÁTICO - INCENDIO - SIN DATO
H	ATROPELLAMIENTO		

ACCIDENTES EQUIVALENTES

Ѧ UN MUERTO = 6 ACCIDENTES

Δ UN HERIDO = 2 ACCIDENTES

ACCIDENTES POR KILÓMETRO

2018

GUERRERO

CARRETERA Y TRAMO: Ent. Alpuyeca - Grutas de Cacahuamilpa Lim. Edos. Mor./Gro. - T. C. Toluca - Axixintla INICIA EN KM: 42+400 FINALIZA EN KM: 48+650

ACCIDENTES	MUERTOS	HERIDOS	DAÑOS	MATERIALES
1	0	0	45,000	2 0 2 0 1
1	0	0	20,000	1 0 2 0 1

CONDUCTOR	VEHÍCULO	CAMINO	GANADO	A. NATURAL

SALDOS — CAUSAS

KILÓMETRO

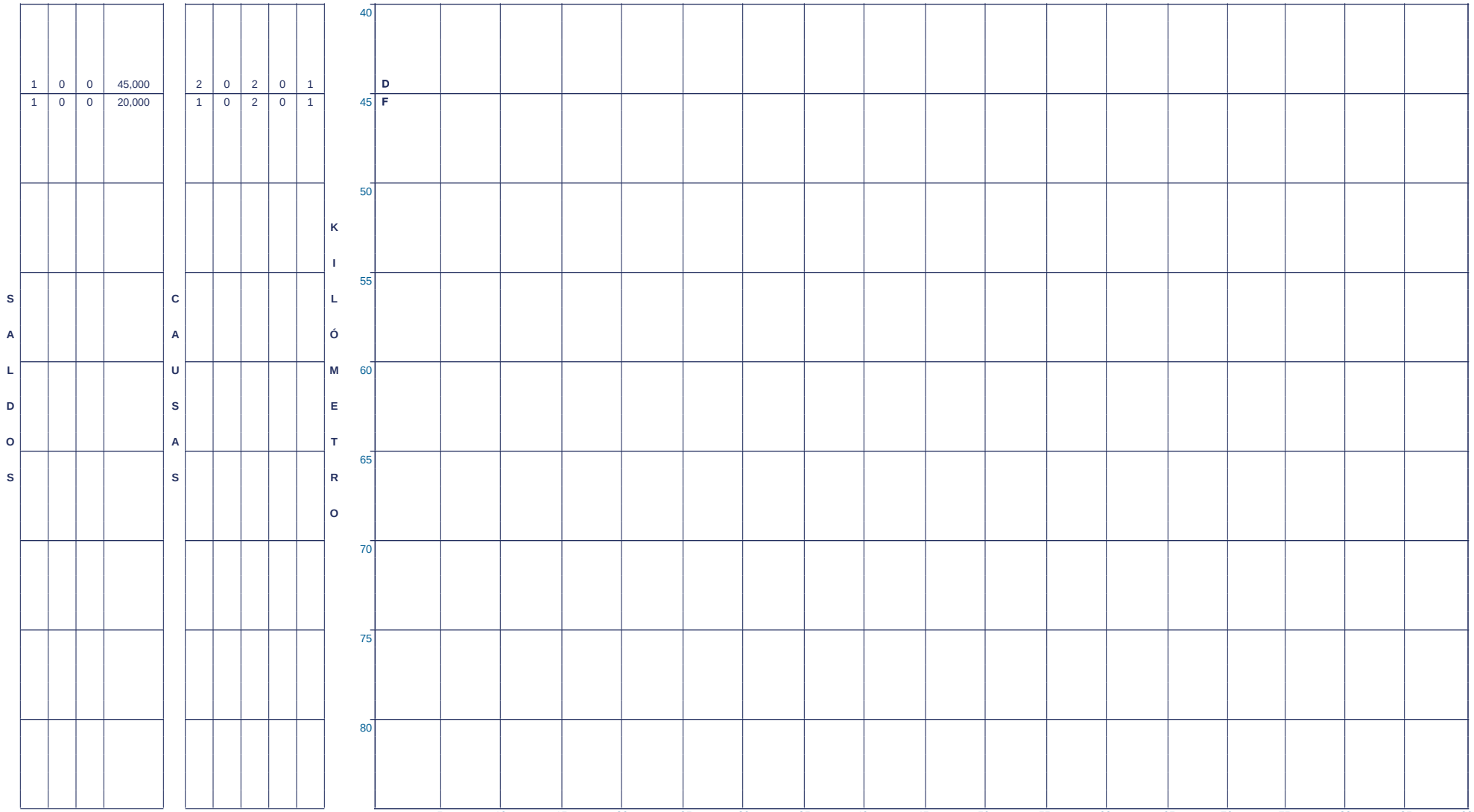

CLAVE	CLASIFICACIÓN DEL ACCIDENTE
A	SALIDA DEL CAMINO
B	VOLCADURA
C	CHOQUE POR ALCANCE
D	CHOQUE LATERAL
E	CHOQUE CONTRA OBJETO FIJO
F	CHOQUE FRONTAL
G	COLISIÓN CON MOTOCICLETA
H	ATROPELLAMIENTO

CLAVE	CLASIFICACIÓN DEL ACCIDENTE
J	COLISIÓN CON BICICLETA
K	COLISIÓN SIN ESPECIFICAR
L	COLISIÓN CONTRA VEHÍCULO
M	CHOQUE CONTRA SEMOVIENTE
N	RELATIVO A LA CARGA
O	OTROS

- COLISIÓN CONTRA JINETE
- CAIDA DE PASAJERO
- INCENDIO
- CHOQUE CONTRA OTROS OBJETOS
- DESPRENDIMIENTO DE EJE/NEUMÁTICO
- SIN DATO

ACCIDENTES EQUIVALENTES

☠	UN MUERTO = 6 ACCIDENTES
Δ	UN HERIDO = 2 ACCIDENTES

ACCIDENTES POR KILÓMETRO

2018

GUERRERO

CARRETERA Y TRAMO: Ent. Potrero - Lomas de Chapultepec INICIA EN KM: 14+000 FINALIZA EN KM: 43+800

SALDOS					CAUSAS					KILÓMETRO
ACCIDENTES	MUERTOS	HERIDOS	DAÑOS	MATERIALES	CONDUCTOR	VEHÍCULO	CAMINO	GANADO	A. NATURAL	
1	0	0	30,000		1	0	0	0	0	20 A
1	0	0	40,000		1	0	0	0	0	C
1	0	0	70,000		1	0	2	0	1	35 A



NÚMERO Y CLASIFICACIÓN DE ACCIDENTES

CLAVE	CLASIFICACIÓN DEL ACCIDENTE
A	SALIDA DEL CAMINO
B	VOLCADURA
C	CHOQUE POR ALCANCE
D	CHOQUE LATERAL
E	CHOQUE CONTRA OBJETO FIJO
F	CHOQUE FRONTAL
G	COLISIÓN CON MOTOCICLETA
H	ATROPELLAMIENTO

CLAVE	CLASIFICACIÓN DEL ACCIDENTE
J	COLISIÓN CON BICICLETA
K	COLISIÓN SIN ESPECIFICAR
L	COLISIÓN CONTRA VEHÍCULO
M	CHOQUE CONTRA SEMOVIENTE
N	RELATIVO A LA CARGA
O	OTROS

- COLISIÓN CONTRA JINETE
- CAIDA DE PASAJERO
- INCENDIO
- CHOQUE CONTRA OTROS OBJETOS
- DESPRENDIMIENTO DE EJE/NEUMÁTICO
- SIN DATO

ACCIDENTES EQUIVALENTES

♿	UN MUERTO = 6 ACCIDENTES
Δ	UN HERIDO = 2 ACCIDENTES

ACCIDENTES POR KILÓMETRO

2018

GUERRERO

CARRETERA Y TRAMO: Iguala - Cd. Altamirano INICIA EN KM: 2+200 FINALIZA EN KM: 182+300

SALDOS ACCIDENTES	SALDOS MUERTOS	SALDOS HERIDOS	SALDOS DAÑOS	SALDOS MATERIALES	CAUSAS CONDUCTOR	CAUSAS VEHÍCULO	CAUSAS CAMINO	CAUSAS GANADO	CAUSAS A. NATURAL
1	0	1	20,000		1	0	0	0	0
1	0	5	100,000		1	0	0	0	0
1	1	0	70,000		2	0	1	0	1
1	0	0	30,000		1	0	0	0	0
1	1	0	500,000		1	0	0	0	0



CLAVE	CLASIFICACIÓN DEL ACCIDENTE	CLAVE	CLASIFICACIÓN DEL ACCIDENTE
A	SALIDA DEL CAMINO	J	COLISIÓN CON BICICLETA
B	VOLCADURA	K	COLISIÓN SIN ESPECIFICAR
C	CHOQUE POR ALCANCE	L	COLISIÓN CONTRA VEHÍCULO
D	CHOQUE LATERAL	M	CHOQUE CONTRA SEMOVIENTE
E	CHOQUE CONTRA OBJETO FIJO	N	RELATIVO A LA CARGA
F	CHOQUE FRONTAL	O	OTROS
G	COLISIÓN CON MOTOCICLETA		- COLISIÓN CONTRA JINETE - CHOQUE CONTRA OTROS OBJETOS - CAIDA DE PASAJERO - DESPRENDIMIENTO DE EJE/NEUMÁTICO - INCENDIO - SIN DATO
H	ATROPELLAMIENTO		

ACCIDENTES EQUIVALENTES

- UN MUERTO = 6 ACCIDENTES
- Δ UN HERIDO = 2 ACCIDENTES

ACCIDENTES POR KILÓMETRO

2018

GUERRERO

CARRETERA Y TRAMO: Iguala - Cd. Altamirano INICIA EN KM: 2+200 FINALIZA EN KM: 182+300

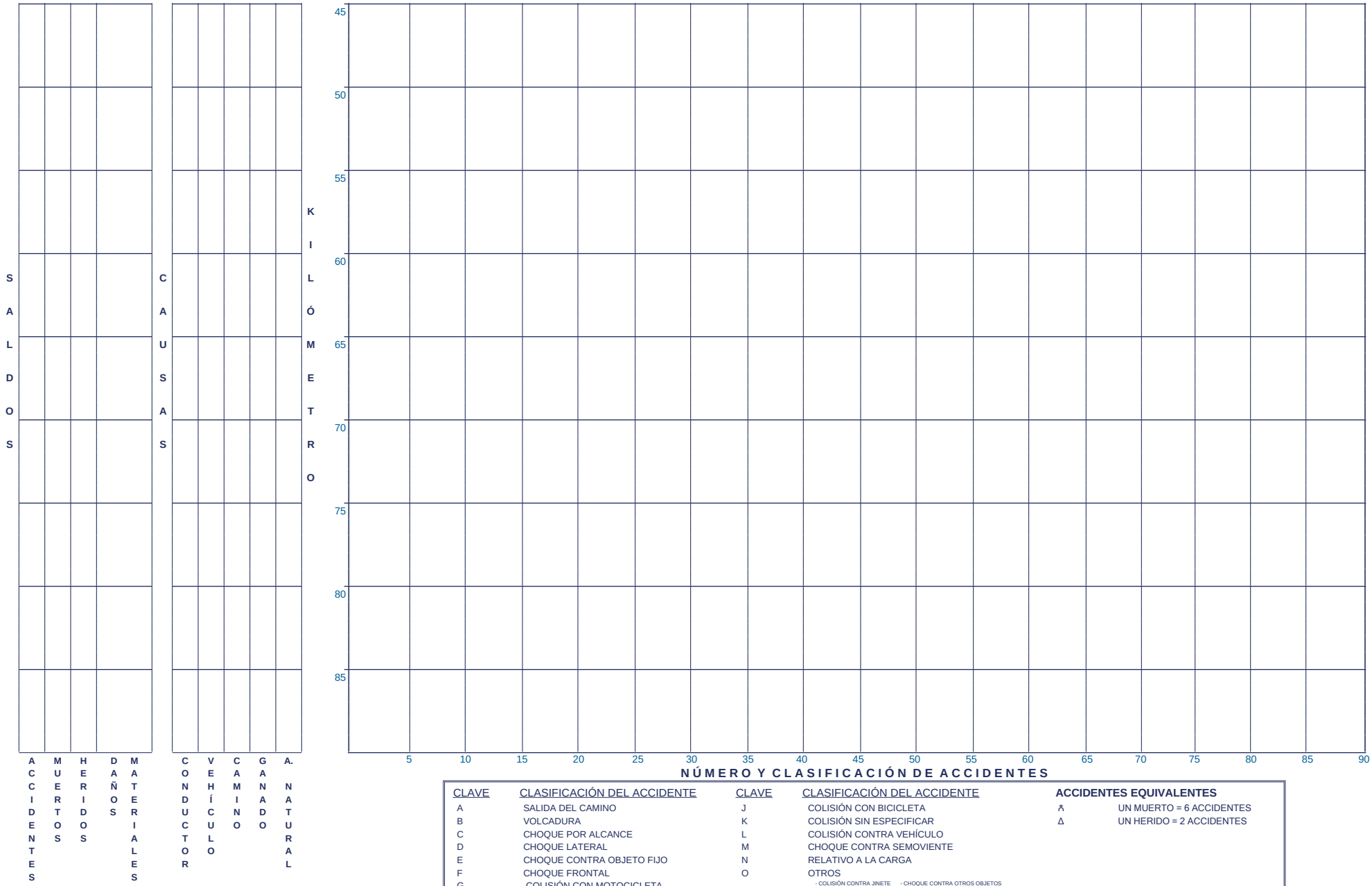

CLAVE	CLASIFICACIÓN DEL ACCIDENTE
A	SALIDA DEL CAMINO
B	VOLCADURA
C	CHOQUE POR ALCANCE
D	CHOQUE LATERAL
E	CHOQUE CONTRA OBJETO FIJO
F	CHOQUE FRONTAL
G	COLISIÓN CON MOTOCICLETA
H	ATROPELLAMIENTO

CLAVE	CLASIFICACIÓN DEL ACCIDENTE
J	COLISIÓN CON BICICLETA
K	COLISIÓN SIN ESPECIFICAR
L	COLISIÓN CONTRA VEHÍCULO
M	CHOQUE CONTRA SEMOVIENTE
N	RELATIVO A LA CARGA
O	OTROS

- COLISIÓN CONTRA JINETE
- CAIDA DE PASAJERO
- INCENDIO
- CHOQUE CONTRA OTROS OBJETOS
- DESPRENDIMIENTO DE EJE/NEUMÁTICO
- SIN DATO

ACCIDENTES EQUIVALENTES

♿	UN MUERTO = 6 ACCIDENTES
Δ	UN HERIDO = 2 ACCIDENTES

ACCIDENTES POR KILÓMETRO

2018

GUERRERO

CARRETERA Y TRAMO: Iguala - Cd. Altamirano INICIA EN KM: 2+200 FINALIZA EN KM: 182+300

SALDOS					CAUSAS					KILÓMETRO
ACCIDENTES	MUERTOS	HERIDOS	DAÑOS	MATERIALES	CONDUCTOR	VEHÍCULO	CAMINO	GANADO	A. NATURAL	
1	0	0	50,000		1	0	0	0	0	A



CLAVE	CLASIFICACIÓN DEL ACCIDENTE	CLAVE	CLASIFICACIÓN DEL ACCIDENTE
A	SALIDA DEL CAMINO	J	COLISIÓN CON BICICLETA
B	VOLCADURA	K	COLISIÓN SIN ESPECIFICAR
C	CHOQUE POR ALCANCE	L	COLISIÓN CONTRA VEHÍCULO
D	CHOQUE LATERAL	M	CHOQUE CONTRA SEMOVIENTE
E	CHOQUE CONTRA OBJETO FIJO	N	RELATIVO A LA CARGA
F	CHOQUE FRONTAL	O	OTROS
G	COLISIÓN CON MOTOCICLETA		- COLISIÓN CONTRA JINETE - CHOQUE CONTRA OTROS OBJETOS
H	ATROPELLAMIENTO		- CAIDA DE PASAJERO - DESPRENDIMIENTO DE EJE/NEUMÁTICO
			- INCENDIO - SIN DATO

ACCIDENTES EQUIVALENTES

ⱥ UN MUERTO = 6 ACCIDENTES

Δ UN HERIDO = 2 ACCIDENTES

ACCIDENTES POR KILÓMETRO

2018

GUERRERO

CARRETERA Y TRAMO: Iguala - Cd. Altamirano INICIA EN KM: 2+200 FINALIZA EN KM: 182+300

KILÓMETRO	SALDOS					CAUSAS				
	ACCIDENTES	MUERTOS	HERIDOS	DAÑOS	MATERIALES	CONDUCTOR	VEHÍCULO	CAMINO	GANADO	A. NATURAL
165	1	2	0	20,000		1	0	0	0	0

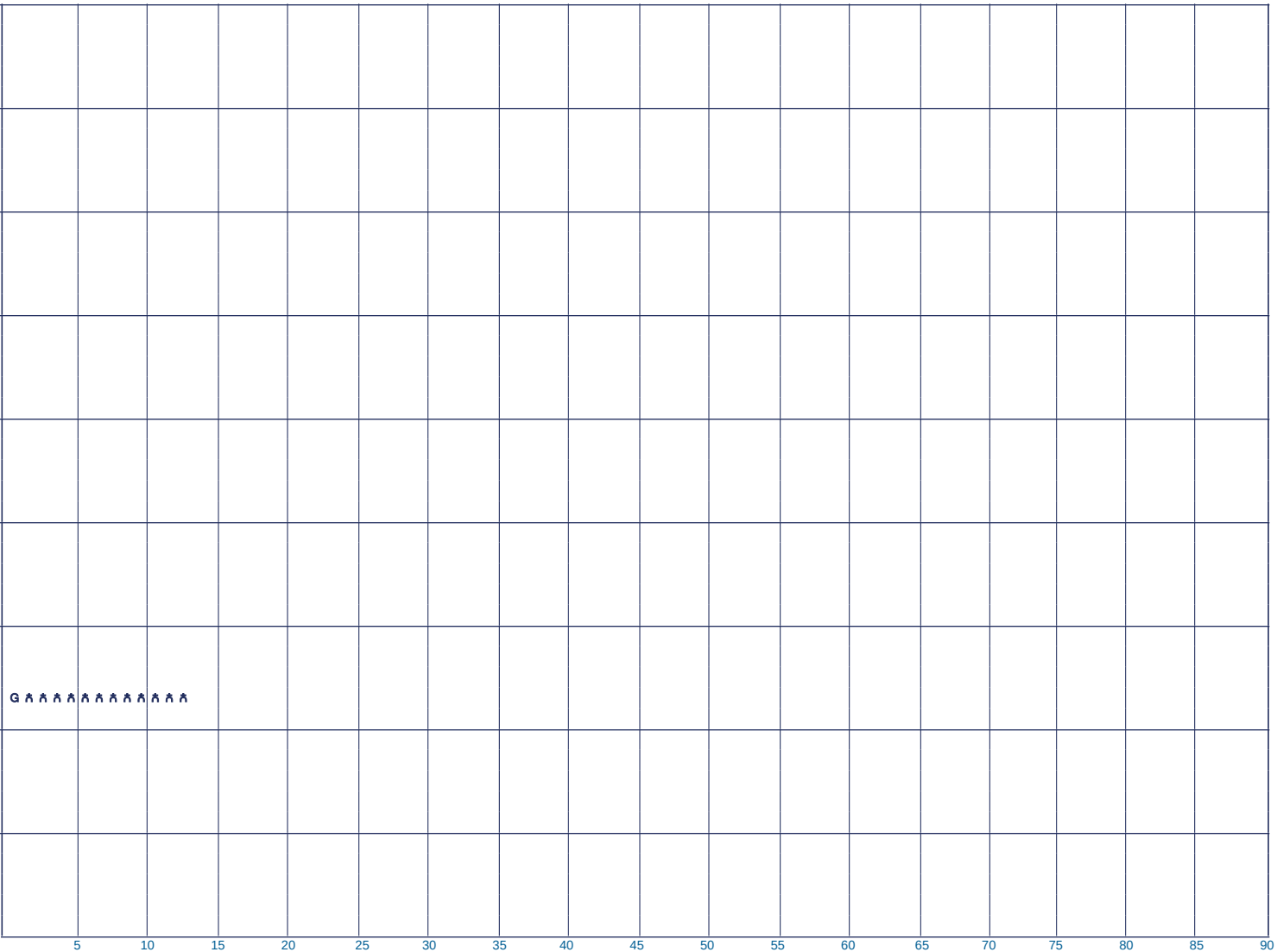

CLAVE	CLASIFICACIÓN DEL ACCIDENTE	CLAVE	CLASIFICACIÓN DEL ACCIDENTE
A	SALIDA DEL CAMINO	J	COLISIÓN CON BICICLETA
B	VOLCADURA	K	COLISIÓN SIN ESPECIFICAR
C	CHOQUE POR ALCANCE	L	COLISIÓN CONTRA VEHÍCULO
D	CHOQUE LATERAL	M	CHOQUE CONTRA SEMOVIENTE
E	CHOQUE CONTRA OBJETO FIJO	N	RELATIVO A LA CARGA
F	CHOQUE FRONTAL	O	OTROS
G	COLISIÓN CON MOTOCICLETA		- COLISIÓN CONTRA JINETE - CHOQUE CONTRA OTROS OBJETOS - CAIDA DE PASAJERO - DESPRENDIMIENTO DE EJE/NEUMÁTICO - INCENDIO - SIN DATO
H	ATROPELLAMIENTO		

ACCIDENTES EQUIVALENTES

♿	UN MUERTO = 6 ACCIDENTES
Δ	UN HERIDO = 2 ACCIDENTES

ACCIDENTES POR KILÓMETRO

2018

GUERRERO

CARRETERA Y TRAMO: Iguala - Cd. Altamirano INICIA EN KM: 2+200 FINALIZA EN KM: 182+300

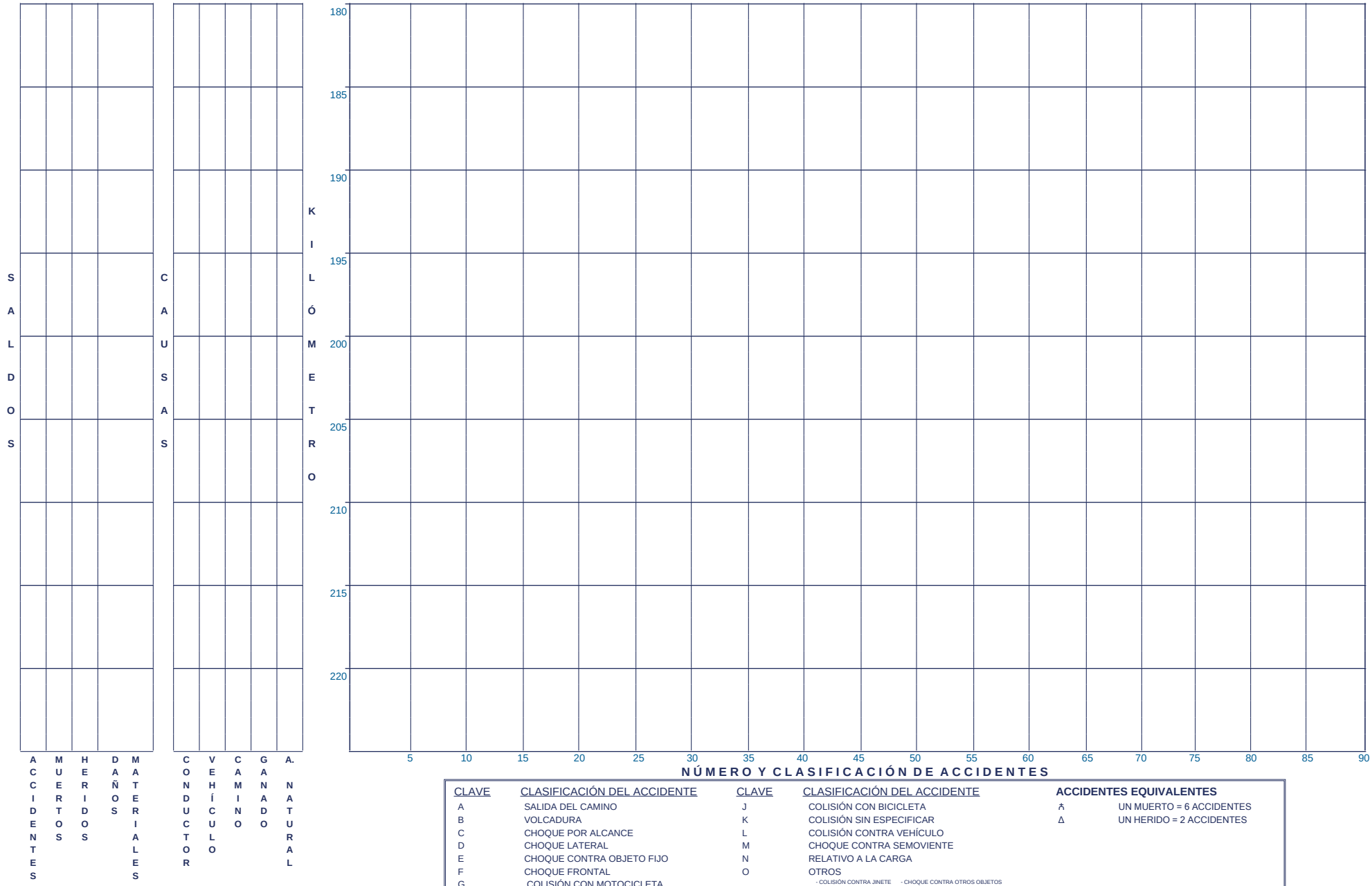

CLAVE	CLASIFICACIÓN DEL ACCIDENTE
A	SALIDA DEL CAMINO
B	VOLCADURA
C	CHOQUE POR ALCANCE
D	CHOQUE LATERAL
E	CHOQUE CONTRA OBJETO FIJO
F	CHOQUE FRONTAL
G	COLISIÓN CON MOTOCICLETA
H	ATROPELLAMIENTO

CLAVE	CLASIFICACIÓN DEL ACCIDENTE
J	COLISIÓN CON BICICLETA
K	COLISIÓN SIN ESPECIFICAR
L	COLISIÓN CONTRA VEHÍCULO
M	CHOQUE CONTRA SEMOVIENTE
N	RELATIVO A LA CARGA
O	OTROS

- COLISIÓN CONTRA JINETE
- CAIDA DE PASAJERO
- INCENDIO
- CHOQUE CONTRA OTROS OBJETOS
- DESPRENDIMIENTO DE EJE/NEUMÁTICO
- SIN DATO

ACCIDENTES EQUIVALENTES

♿	UN MUERTO = 6 ACCIDENTES
Δ	UN HERIDO = 2 ACCIDENTES

ACCIDENTES POR KILÓMETRO

2018

GUERRERO

CARRETERA Y TRAMO: La Sabana - Puerto Marqués INICIA EN KM: 0+000 FINALIZA EN KM: 7+200

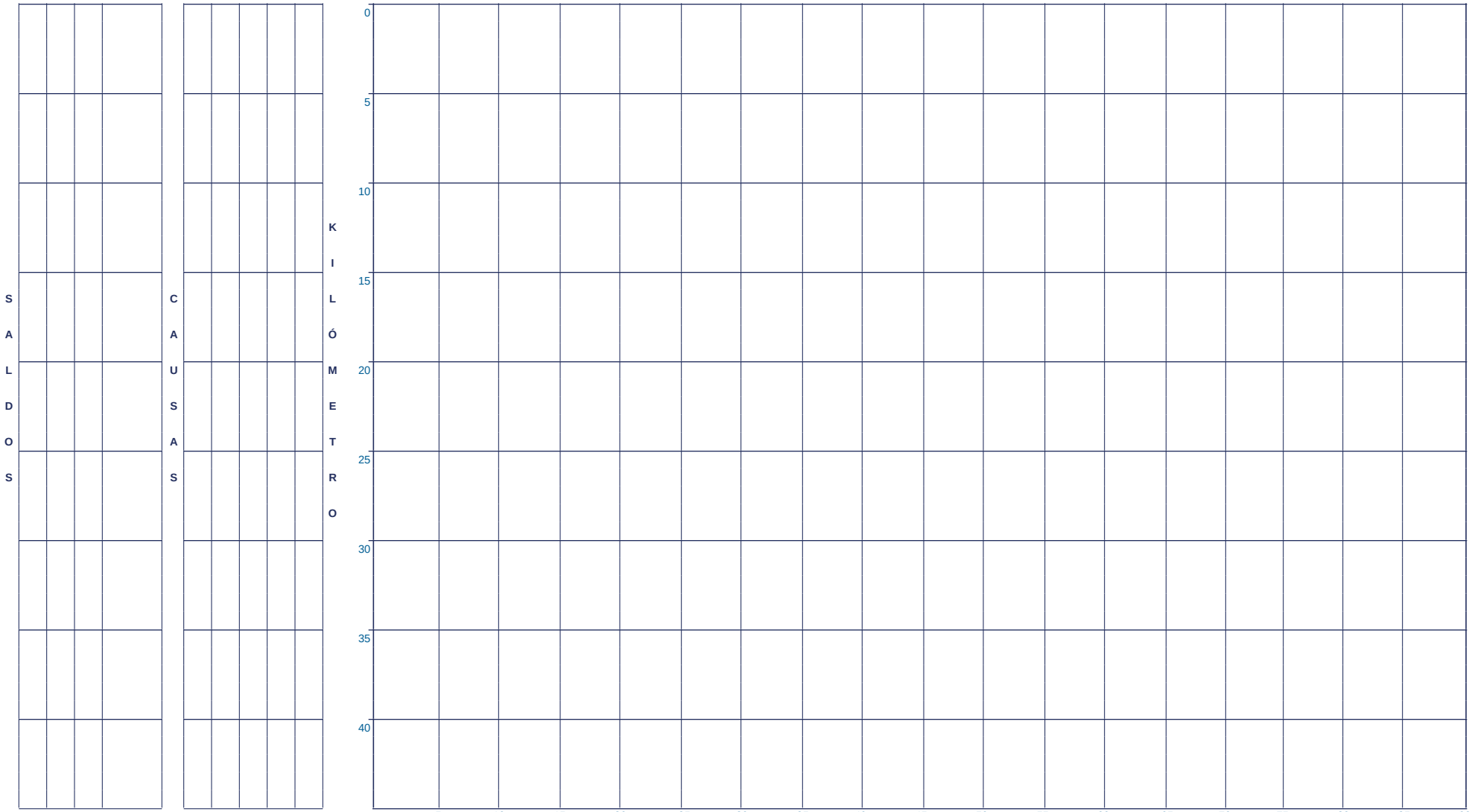

CLAVE	CLASIFICACIÓN DEL ACCIDENTE
A	SALIDA DEL CAMINO
B	VOLCADURA
C	CHOQUE POR ALCANCE
D	CHOQUE LATERAL
E	CHOQUE CONTRA OBJETO FIJO
F	CHOQUE FRONTAL
G	COLISIÓN CON MOTOCICLETA
H	ATROPELLAMIENTO

CLAVE	CLASIFICACIÓN DEL ACCIDENTE
J	COLISIÓN CON BICICLETA
K	COLISIÓN SIN ESPECIFICAR
L	COLISIÓN CONTRA VEHÍCULO
M	CHOQUE CONTRA SEMOVIENTE
N	RELATIVO A LA CARGA
O	OTROS

- COLISIÓN CONTRA JINETE
- CAIDA DE PASAJERO
- INCENDIO
- CHOQUE CONTRA OTROS OBJETOS
- DESPRENDIMIENTO DE EJE/NEUMÁTICO
- SIN DATO

ACCIDENTES EQUIVALENTES

♿	UN MUERTO = 6 ACCIDENTES
Δ	UN HERIDO = 2 ACCIDENTES

ACCIDENTES POR KILÓMETRO

2018

GUERRERO

CARRETERA Y TRAMO: Las Cruces - Pinotepa Nacional T. C. (Chilpancingo - Acapulco) - Lim. Edos. Gro./Oax. INICIA EN KM: 0+000 FINALIZA EN KM: 207+800

ACCIDENTES	MUERTOS	HERIDOS	DAÑOS	MATERIALES
2	0	0	85,000	
4	0	6	152,000	
1	0	2	60,000	
1	0	1	120,000	
3	2	2	129,000	
1	0	0	20,000	
1	0	0	45,000	
1	0	0	55,000	
1	0	5	50,000	
2	0	0	135,000	
2	1	3	60,000	
2	0	2	95,000	
2	0	0	60,000	
1	0	0	60,000	
1	0	0	20,000	
1	0	0	40,000	
1	0	0	40,000	

CONDUCTOR	VEHÍCULO	CAMINO	GANADO	A. NATURAL
2	0	0	0	0
4	0	0	0	0
1	0	0	0	0
1	0	0	0	0
2	0	0	0	0
1	0	0	0	0
1	0	0	0	0
1	0	0	0	0
1	0	0	0	0
2	0	0	0	0
2	0	0	0	0
2	0	0	0	0
2	0	0	0	0
1	0	0	0	0
1	0	0	0	0
1	0	0	0	0
0	0	0	0	0

SALDOS CAUSAS

KILÓMETRO

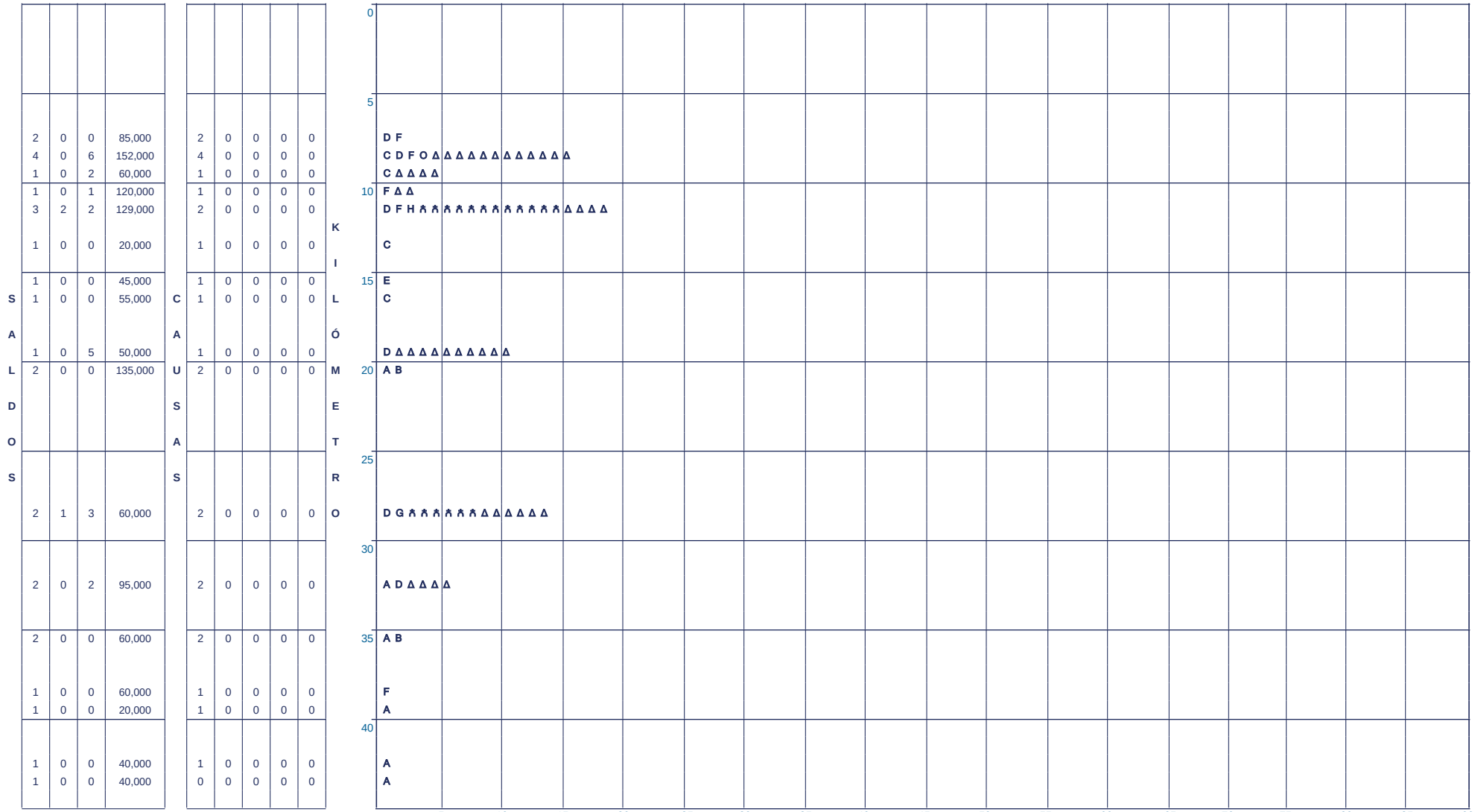

NÚMERO Y CLASIFICACIÓN DE ACCIDENTES

CLAVE	CLASIFICACIÓN DEL ACCIDENTE
A	SALIDA DEL CAMINO
B	VOLCADURA
C	CHOQUE POR ALCANCE
D	CHOQUE LATERAL
E	CHOQUE CONTRA OBJETO FIJO
F	CHOQUE FRONTAL
G	COLISIÓN CON MOTOCICLETA
H	ATROPELLAMIENTO

CLAVE	CLASIFICACIÓN DEL ACCIDENTE
J	COLISIÓN CON BICICLETA
K	COLISIÓN SIN ESPECIFICAR
L	COLISIÓN CONTRA VEHÍCULO
M	CHOQUE CONTRA SEMOVIENTE
N	RELATIVO A LA CARGA
O	OTROS

- COLISIÓN CONTRA JINETE
- CAIDA DE PASAJERO
- INCENDIO
- CHOQUE CONTRA OTROS OBJETOS
- DESPRENDIMIENTO DE EJE/NEUMÁTICO
- SIN DATO

ACCIDENTES EQUIVALENTES

🚶	UN MUERTO = 6 ACCIDENTES
Δ	UN HERIDO = 2 ACCIDENTES

ACCIDENTES POR KILÓMETRO

2018

GUERRERO

CARRETERA Y TRAMO: Las Cruces - Pinotepa Nacional T. C. (Chilpancingo - Acapulco) - Lim. Edos. Gro./Oax. INICIA EN KM: 0+000 FINALIZA EN KM: 207+800

SALDOS				CAUSAS					KILÓMETRO	
ACCIDENTES	MUERTOS	HERIDOS	DAÑOS	MATERIALES	CONDUCTOR	VEHÍCULO	CAMINO	GANADO	A. NATURAL	
1	0	0	30,000		0	0	0	0	1	A
2	6	0	180,000		1	2	0	0	0	B F 🚶🚶🚶🚶🚶🚶🚶🚶🚶🚶🚶🚶🚶🚶🚶🚶🚶🚶🚶🚶🚶🚶🚶🚶🚶🚶🚶🚶🚶🚶🚶🚶
2	0	0	42,000		3	0	0	0	1	C D
2	0	0	185,000		2	0	0	0	0	C F
2	1	0	110,000		2	0	3	0	0	A O 🚶🚶🚶🚶🚶🚶
2	2	2	45,000		1	0	2	0	1	A A 🚶🚶🚶🚶🚶🚶🚶🚶🚶🚶🚶🚶🚶🚶🚶🚶 Δ Δ Δ
1	0	1	20,000		0	1	1	0	0	A Δ Δ
1	0	0	115,000		2	0	0	0	0	D
1	0	0	40,000		1	0	0	0	1	A
1	0	0	35,000		1	0	0	0	0	E
2	0	1	67,000		2	0	0	0	0	E E Δ Δ
1	0	0	60,000		1	0	0	0	0	F
1	0	1	28,000		1	0	0	0	0	B Δ Δ
1	0	0	20,000		0	0	0	0	1	A

45 50 55 60 65 70 75 80 85

5 10 15 20 25 30 35 40 45 50 55 60 65 70 75 80 85 90

NÚMERO Y CLASIFICACIÓN DE ACCIDENTES

CLAVE	CLASIFICACIÓN DEL ACCIDENTE	CLAVE	CLASIFICACIÓN DEL ACCIDENTE
A	SALIDA DEL CAMINO	J	COLISIÓN CON BICICLETA
B	VOLCADURA	K	COLISIÓN SIN ESPECIFICAR
C	CHOQUE POR ALCANCE	L	COLISIÓN CONTRA VEHÍCULO
D	CHOQUE LATERAL	M	CHOQUE CONTRA SEMOVIENTE
E	CHOQUE CONTRA OBJETO FIJO	N	RELATIVO A LA CARGA
F	CHOQUE FRONTAL	O	OTROS
G	COLISIÓN CON MOTOCICLETA		- COLISIÓN CONTRA JINETE - CHOQUE CONTRA OTROS OBJETOS - CAIDA DE PASAJERO - DESPRENDIMIENTO DE EJE/NEUMÁTICO - INCENDIO - SIN DATO
H	ATROPELLAMIENTO		

ACCIDENTES EQUIVALENTES

🚶 UN MUERTO = 6 ACCIDENTES

Δ UN HERIDO = 2 ACCIDENTES

ACCIDENTES POR KILÓMETRO

2018

GUERRERO

CARRETERA Y TRAMO: Las Cruces - Pinotepa Nacional T. C. (Chilpancingo - Acapulco) - Lim. Edos. Gro./Oax. INICIA EN KM: 0+000 FINALIZA EN KM: 207+800

ACCIDENTES	MUERTOS	HERIDOS	DAÑOS	MATERIALES	CONDUCTOR	VEHÍCULO	CAMINO	GANADO	A. NATURAL	KILÓMETRO
1	0	0	5,000		0	0	0	0	0	90 A
3	0	0	140,000		1	0	1	0	0	A A D
1	2	0	55,000		1	0	0	0	0	F 🚶 🚶 🚶 🚶 🚶 🚶 🚶 🚶 🚶 🚶 🚶
2	1	1	60,000		1	0	0	0	0	A A 🚶 🚶 🚶 🚶 🚶 🚶 Δ Δ
1	0	1	50,000		1	0	1	0	0	95 A Δ Δ
1	0	0	50,000		1	0	0	0	0	E
1	1	1	70,000		1	0	0	0	0	F 🚶 🚶 🚶 🚶 🚶 🚶 Δ Δ
1	0	0	40,000		1	0	0	0	0	100 A
3	0	2	175,000		3	0	0	1	0	G K M Δ Δ Δ Δ
1	0	0	40,000		0	0	1	0	0	B
2	0	2	350,000		2	0	0	0	0	105 A F Δ Δ Δ Δ
1	1	1	25,000		1	0	1	0	1	A 🚶 🚶 🚶 🚶 🚶 🚶 Δ Δ
2	1	2	120,000		2	0	0	1	0	110 F M 🚶 🚶 🚶 🚶 🚶 🚶 Δ Δ Δ Δ
1	0	0	50,000		0	1	0	0	0	115 B
										120
2	0	1	126,000		2	0	0	0	0	125 A F Δ Δ
3	2	1	192,000		3	0	0	0	0	130 A A G 🚶 🚶 🚶 🚶 🚶 🚶 🚶 🚶 🚶 🚶 🚶 Δ Δ
1	1	0	10,000		1	0	0	0	0	H 🚶 🚶 🚶 🚶 🚶 🚶

SALDOS CAUSAS KILÓMETRO

5 10 15 20 25 30 35 40 45 50 55 60 65 70 75 80 85 90

NÚMERO Y CLASIFICACIÓN DE ACCIDENTES

CLAVE	CLASIFICACIÓN DEL ACCIDENTE	CLAVE	CLASIFICACIÓN DEL ACCIDENTE
A	SALIDA DEL CAMINO	J	COLISIÓN CON BICICLETA
B	VOLCADURA	K	COLISIÓN SIN ESPECIFICAR
C	CHOQUE POR ALCANCE	L	COLISIÓN CONTRA VEHÍCULO
D	CHOQUE LATERAL	M	CHOQUE CONTRA SEMOVIENTE
E	CHOQUE CONTRA OBJETO FIJO	N	RELATIVO A LA CARGA
F	CHOQUE FRONTAL	O	OTROS
G	COLISIÓN CON MOTOCICLETA		- COLISIÓN CONTRA JINETE - CHOQUE CONTRA OTROS OBJETOS - CAIDA DE PASAJERO - DESPRENDIMIENTO DE EJE/NEUMÁTICO - INCENDIO - SIN DATO
H	ATROPELLAMIENTO		

ACCIDENTES EQUIVALENTES

🚶	UN MUERTO = 6 ACCIDENTES
Δ	UN HERIDO = 2 ACCIDENTES

ACCIDENTES POR KILÓMETRO

2018

GUERRERO

CARRETERA Y TRAMO: Las Cruces - Pinotepa Nacional T. C. (Chilpancingo - Acapulco) - Lim. Edos. Gro./Oax. INICIA EN KM: 0+000 FINALIZA EN KM: 207+800

ACCIDENTES	MUERTOS	HERIDOS	DAÑOS	MATERIALES	CONDUCTOR	VEHÍCULO	CAMINO	GANADO	A. NATURAL	KILÓMETRO
1	0	2	45,000		1	0	0	0	0	135 K Δ Δ Δ Δ
2	1	2	80,000		1	0	0	0	0	140 A A 🚶 🚶 🚶 🚶 🚶 Δ Δ Δ Δ
1	0	0	10,000		1	0	0	0	0	D
2	0	0	150,000		2	0	0	0	0	A D
2	0	0	140,000		1	1	0	0	1	A D
1	0	0	30,000		1	0	0	0	0	145 A
1	0	0	17,000		1	0	0	0	0	D
1	0	0	80,000		1	0	0	0	0	150 A
1	1	0	40,000		0	0	0	0	0	A 🚶 🚶 🚶 🚶 🚶 🚶
1	0	0	10,000		0	1	0	0	0	A
1	1	0	65,000		1	0	0	0	0	F 🚶 🚶 🚶 🚶 🚶 🚶
1	0	0	10,000		0	0	0	1	0	155 A
1	0	0	11,000		1	0	0	0	0	160 F
3	0	1	255,000		3	0	0	0	1	165 A F F Δ Δ
2	0	1	150,000		2	0	0	0	0	A F Δ Δ
										170
1	0	0	40,000		1	0	0	0	0	175 A
1	0	0	10,000		1	0	0	0	0	A
1	0	0	25,000		0	1	0	0	0	B

SALDOS CAUSAS

5 10 15 20 25 30 35 40 45 50 55 60 65 70 75 80 85 90

NÚMERO Y CLASIFICACIÓN DE ACCIDENTES

CLAVE	CLASIFICACIÓN DEL ACCIDENTE	CLAVE	CLASIFICACIÓN DEL ACCIDENTE
A	SALIDA DEL CAMINO	J	COLISIÓN CON BICICLETA
B	VOLCADURA	K	COLISIÓN SIN ESPECIFICAR
C	CHOQUE POR ALCANCE	L	COLISIÓN CONTRA VEHÍCULO
D	CHOQUE LATERAL	M	CHOQUE CONTRA SEMOVIENTE
E	CHOQUE CONTRA OBJETO FIJO	N	RELATIVO A LA CARGA
F	CHOQUE FRONTAL	O	OTROS
G	COLISIÓN CON MOTOCICLETA		- COLISIÓN CONTRA JINETE - CHOQUE CONTRA OTROS OBJETOS
H	ATROPELLAMIENTO		- CAIDA DE PASAJERO - DESPRENDIMIENTO DE EJE/NEUMÁTICO
			- INCENDIO - SIN DATO

ACCIDENTES EQUIVALENTES

🚶	UN MUERTO = 6 ACCIDENTES
Δ	UN HERIDO = 2 ACCIDENTES

ACCIDENTES POR KILÓMETRO

2018

GUERRERO

CARRETERA Y TRAMO: Las Cruces - Pinotepa Nacional T. C. (Chilpancingo - Acapulco) - Lim. Edos. Gro./Oax. INICIA EN KM: 0+000 FINALIZA EN KM: 207+800

ACCIDENTES	MUERTOS	HERIDOS	DAÑOS	MATERIALES
1	0	3	25,000	
1	0	0	45,000	
1	0	0	30,000	
1	0	0	25,000	
2	0	2	925,000	
1	0	0	130,000	

SALDOS

CONDUCTOR	VEHÍCULO	CAMINO	GANADO	A. NATURAL
1	0	0	0	0
1	0	0	0	0
1	0	0	0	0
1	0	0	0	0
2	0	0	0	1
1	0	0	0	0

CAUSAS

KILÓMETRO



NÚMERO Y CLASIFICACIÓN DE ACCIDENTES

CLAVE	CLASIFICACIÓN DEL ACCIDENTE
A	SALIDA DEL CAMINO
B	VOLCADURA
C	CHOQUE POR ALCANCE
D	CHOQUE LATERAL
E	CHOQUE CONTRA OBJETO FIJO
F	CHOQUE FRONTAL
G	COLISIÓN CON MOTOCICLETA
H	ATROPELLAMIENTO

CLAVE	CLASIFICACIÓN DEL ACCIDENTE
J	COLISIÓN CON BICICLETA
K	COLISIÓN SIN ESPECIFICAR
L	COLISIÓN CONTRA VEHÍCULO
M	CHOQUE CONTRA SEMOVIENTE
N	RELATIVO A LA CARGA
O	OTROS

- COLISIÓN CONTRA JINETE
- CAIDA DE PASAJERO
- INCENDIO
- CHOQUE CONTRA OTROS OBJETOS
- DESPRENDIMIENTO DE EJE/NEUMÁTICO
- SIN DATO

ACCIDENTES EQUIVALENTES

♿	UN MUERTO = 6 ACCIDENTES
Δ	UN HERIDO = 2 ACCIDENTES

ACCIDENTES POR KILÓMETRO

2018

GUERRERO

CARRETERA Y TRAMO: Libramiento de Técpan (Cuota) INICIA EN KM: 102+000 FINALIZA EN KM: 105+300

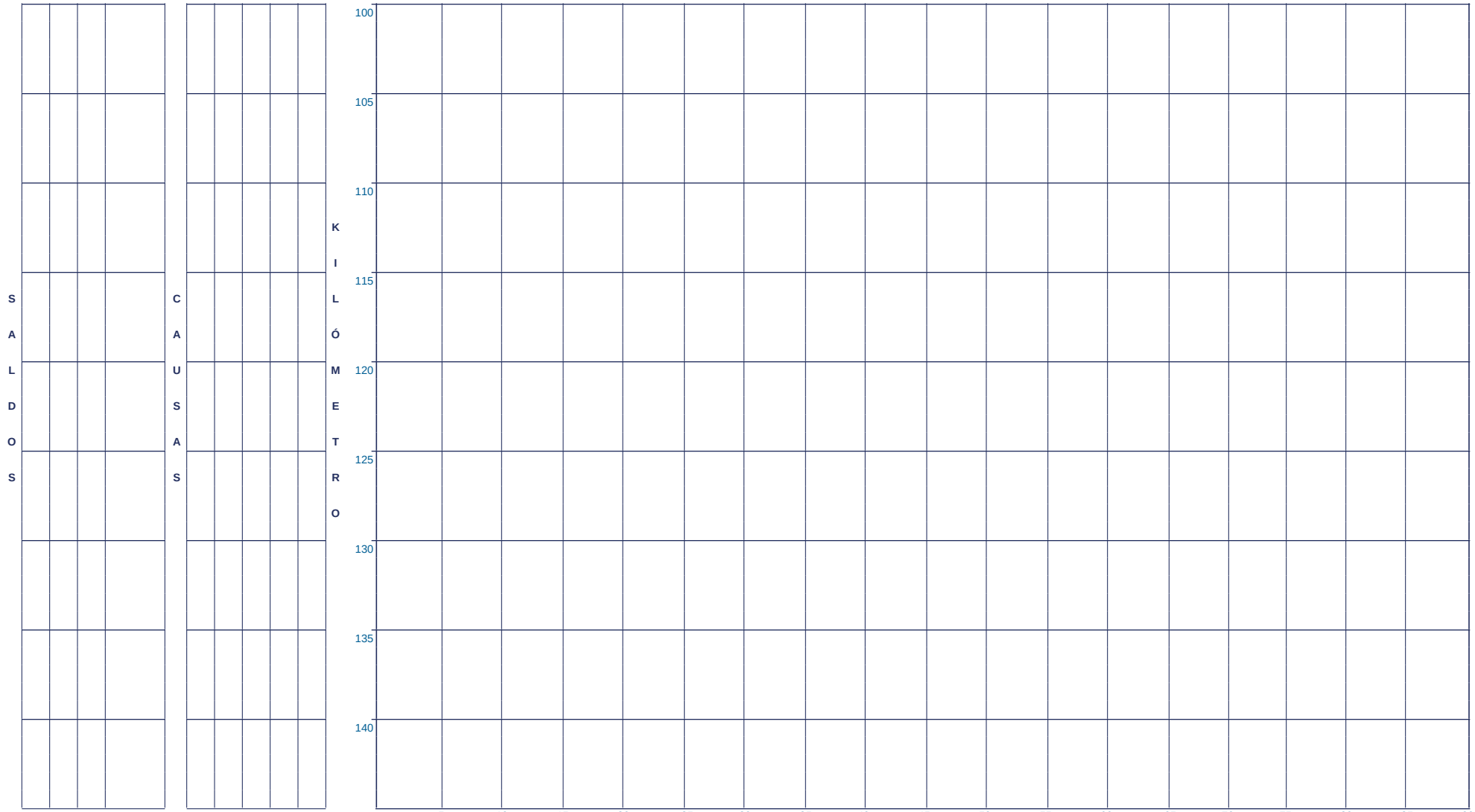

CLAVE	CLASIFICACIÓN DEL ACCIDENTE
A	SALIDA DEL CAMINO
B	VOLCADURA
C	CHOQUE POR ALCANCE
D	CHOQUE LATERAL
E	CHOQUE CONTRA OBJETO FIJO
F	CHOQUE FRONTAL
G	COLISIÓN CON MOTOCICLETA
H	ATROPELLAMIENTO

CLAVE	CLASIFICACIÓN DEL ACCIDENTE
J	COLISIÓN CON BICICLETA
K	COLISIÓN SIN ESPECIFICAR
L	COLISIÓN CONTRA VEHÍCULO
M	CHOQUE CONTRA SEMOVIENTE
N	RELATIVO A LA CARGA
O	OTROS

- COLISIÓN CONTRA JINETE
- CAIDA DE PASAJERO
- INCENDIO
- CHOQUE CONTRA OTROS OBJETOS
- DESPRENDIMIENTO DE EJE/NEUMÁTICO
- SIN DATO

ACCIDENTES EQUIVALENTES

♿	UN MUERTO = 6 ACCIDENTES
Δ	UN HERIDO = 2 ACCIDENTES

ACCIDENTES POR KILÓMETRO

2018

GUERRERO

CARRETERA Y TRAMO: Libramiento Norte de Acapulco INICIA EN KM: 0+000 FINALIZA EN KM: 21+100

SALDOS				CAUSAS					KILÓMETRO
ACCIDENTES	MUERTOS	HERIDOS	DAÑOS MATERIALES	CONDUCTOR	VEHÍCULO	CAMINO	GANADO	A. NATURAL	
2	1	0	72,000	3	0	0	0	0	
1	1	0	30,000	1	0	0	0	0	
1	0	1	320,000	1	0	0	0	0	



CLAVE	CLASIFICACIÓN DEL ACCIDENTE	CLAVE	CLASIFICACIÓN DEL ACCIDENTE
A	SALIDA DEL CAMINO	J	COLISIÓN CON BICICLETA
B	VOLCADURA	K	COLISIÓN SIN ESPECIFICAR
C	CHOQUE POR ALCANCE	L	COLISIÓN CONTRA VEHÍCULO
D	CHOQUE LATERAL	M	CHOQUE CONTRA SEMOVIENTE
E	CHOQUE CONTRA OBJETO FIJO	N	RELATIVO A LA CARGA
F	CHOQUE FRONTAL	O	OTROS
G	COLISIÓN CON MOTOCICLETA		- COLISIÓN CONTRA JINETE - CHOQUE CONTRA OTROS OBJETOS
H	ATROPELLAMIENTO		- CAIDA DE PASAJERO - DESPRENDIMIENTO DE EJE/NEUMÁTICO
			- INCENDIO - SIN DATO

ACCIDENTES EQUIVALENTES

- UN MUERTO = 6 ACCIDENTES
- Δ UN HERIDO = 2 ACCIDENTES

ACCIDENTES POR KILÓMETRO

2018

GUERRERO

CARRETERA Y TRAMO: Milpillas - T. C. (Acapulco - Zihuatanejo) (km 0+000 - km 53+000) INICIA EN KM: 0+000 FINALIZA EN KM: 53+000

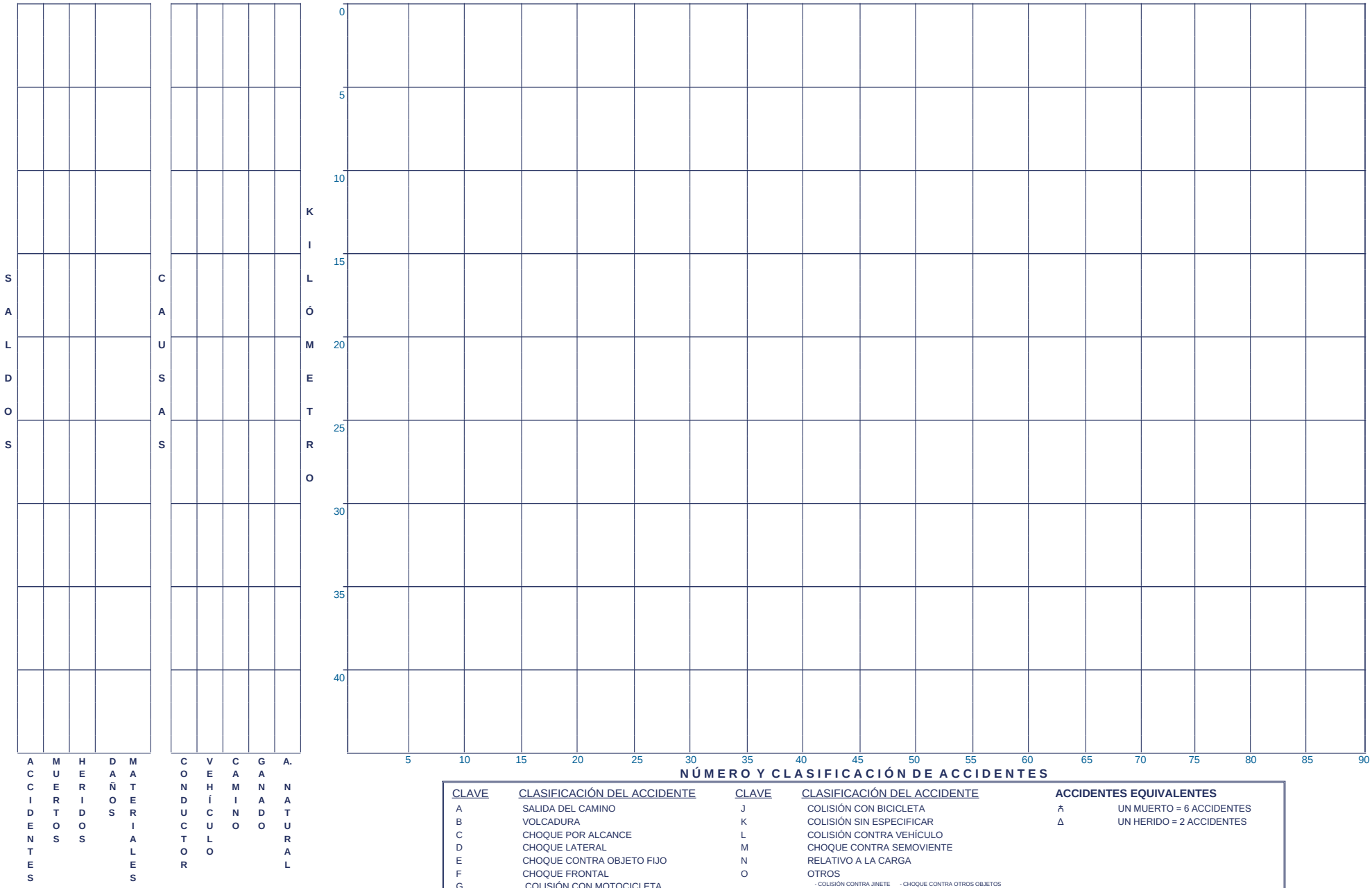

CLAVE	CLASIFICACIÓN DEL ACCIDENTE
A	SALIDA DEL CAMINO
B	VOLCADURA
C	CHOQUE POR ALCANCE
D	CHOQUE LATERAL
E	CHOQUE CONTRA OBJETO FIJO
F	CHOQUE FRONTAL
G	COLISIÓN CON MOTOCICLETA
H	ATROPELLAMIENTO

CLAVE	CLASIFICACIÓN DEL ACCIDENTE
J	COLISIÓN CON BICICLETA
K	COLISIÓN SIN ESPECIFICAR
L	COLISIÓN CONTRA VEHÍCULO
M	CHOQUE CONTRA SEMOVIENTE
N	RELATIVO A LA CARGA
O	OTROS

- COLISIÓN CONTRA JINETE
- CAIDA DE PASAJERO
- INCENDIO
- CHOQUE CONTRA OTROS OBJETOS
- DESPRENDIMIENTO DE EJE/NEUMÁTICO
- SIN DATO

ACCIDENTES EQUIVALENTES

♿	UN MUERTO = 6 ACCIDENTES
Δ	UN HERIDO = 2 ACCIDENTES

ACCIDENTES POR KILÓMETRO

2018

GUERRERO

CARRETERA Y TRAMO: Milpillas - T. C. (Acapulco - Zihuatanejo) (km 0+000 - km 53+000) INICIA EN KM: 0+000 FINALIZA EN KM: 53+000

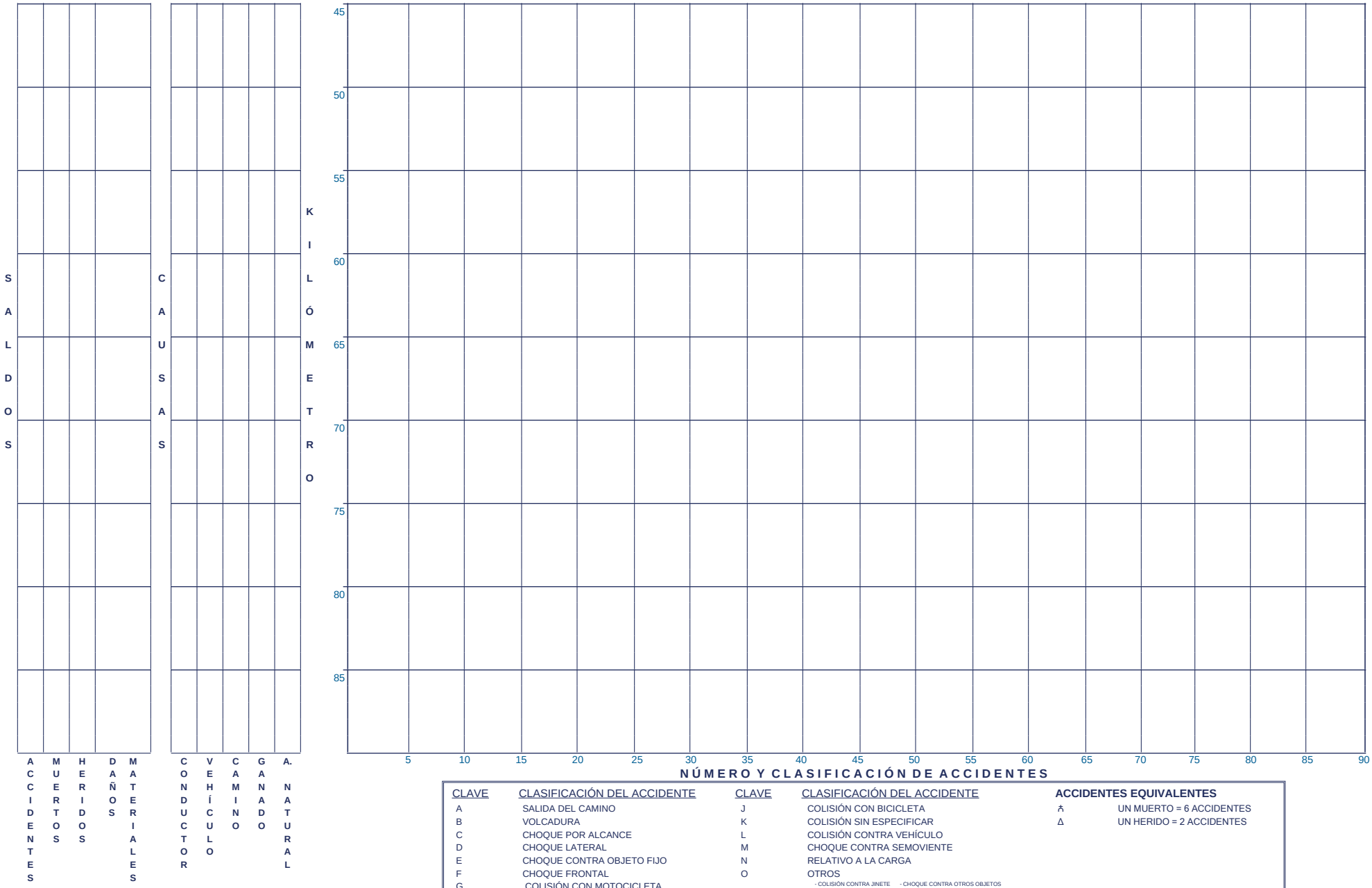

CLAVE	CLASIFICACIÓN DEL ACCIDENTE
A	SALIDA DEL CAMINO
B	VOLCADURA
C	CHOQUE POR ALCANCE
D	CHOQUE LATERAL
E	CHOQUE CONTRA OBJETO FIJO
F	CHOQUE FRONTAL
G	COLISIÓN CON MOTOCICLETA
H	ATROPELLAMIENTO

CLAVE	CLASIFICACIÓN DEL ACCIDENTE
J	COLISIÓN CON BICICLETA
K	COLISIÓN SIN ESPECIFICAR
L	COLISIÓN CONTRA VEHÍCULO
M	CHOQUE CONTRA SEMOVIENTE
N	RELATIVO A LA CARGA
O	OTROS

- COLISIÓN CONTRA JINETE
- CAIDA DE PASAJERO
- INCENDIO
- CHOQUE CONTRA OTROS OBJETOS
- DESPRENDIMIENTO DE EJE/NEUMÁTICO
- SIN DATO

ACCIDENTES EQUIVALENTES

♿	UN MUERTO = 6 ACCIDENTES
Δ	UN HERIDO = 2 ACCIDENTES

ACCIDENTES POR KILÓMETRO

2018

GUERRERO

CARRETERA Y TRAMO: Milpillas - T. C. (Acapulco - Zihuatanejo) (km 199+500 - km 237+000) INICIA EN KM: 199+500 FINALIZA EN KM: 237+000

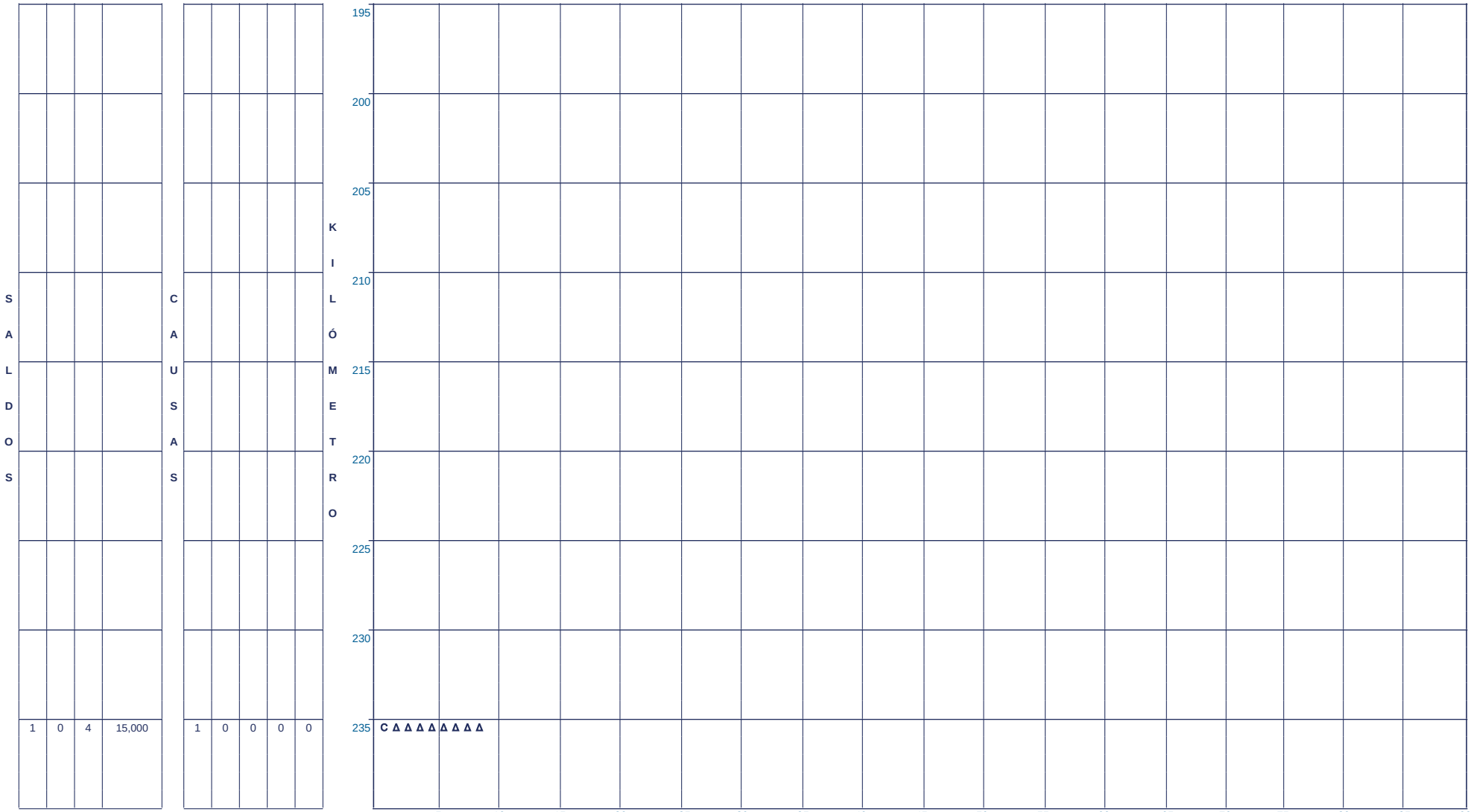

ACCIDENTES	MUERTOS	HERIDOS	DAÑOS	MATERIALES	CONDUCTOR	VEHÍCULO	CAMINO	GANADO	A. NATURAL
1	0	4	15,000		1	0	0	0	0

CLAVE	CLASIFICACIÓN DEL ACCIDENTE	CLAVE	CLASIFICACIÓN DEL ACCIDENTE
A	SALIDA DEL CAMINO	J	COLISIÓN CON BICICLETA
B	VOLCADURA	K	COLISIÓN SIN ESPECIFICAR
C	CHOQUE POR ALCANCE	L	COLISIÓN CONTRA VEHÍCULO
D	CHOQUE LATERAL	M	CHOQUE CONTRA SEMOVIENTE
E	CHOQUE CONTRA OBJETO FIJO	N	RELATIVO A LA CARGA
F	CHOQUE FRONTAL	O	OTROS
G	COLISIÓN CON MOTOCICLETA		- COLISIÓN CONTRA JINETE - CHOQUE CONTRA OTROS OBJETOS - CAIDA DE PASAJERO - DESPRENDIMIENTO DE EJE/NEUMÁTICO - INCENDIO - SIN DATO
H	ATROPELLAMIENTO		

ACCIDENTES EQUIVALENTES

♿	UN MUERTO = 6 ACCIDENTES
Δ	UN HERIDO = 2 ACCIDENTES

ACCIDENTES POR KILÓMETRO

2018

GUERRERO

CARRETERA Y TRAMO: Nueva Italia - Lázaro Cárdenas (Cuota) Lim. Edos. Mich./Gro. - Lim. Edos. Gro./Mich. INICIA EN KM: 251+320 FINALIZA EN KM: 306+450

KM	ACCIDENTES	MUERTOS	HERIDOS	DAÑOS	MATERIALES	CONDUCTOR	VEHÍCULO	CAMINO	GANADO	A. NATURAL
251	1	0	0	350,000		0	2	0	0	0
252	1	0	0	18,000		1	0	0	0	0
253	2	0	0	531,800		4	0	0	0	0
254	1	0	0	250,000		0	3	0	0	0
255	1	0	0	350,000		1	0	0	0	0
256	2	3	0	1,800,000		5	0	0	0	0
257	1	5	6	260,000		1	0	0	0	0
258	1	0	0	30,000		3	0	0	0	0
259	2	5	6	1,280,000		1	0	0	1	1
260	1	0	6	100,000		2	0	0	0	0
261	1	0	4	1,000,000		1	0	0	0	0
262	1	0	0	10,000		1	0	0	0	0
263	2	0	0	400,000		1	1	1	0	0
264	2	0	0	940,000		3	0	0	0	0
265	3	0	0	100,000		4	1	6	0	3

SALDOS — CASUSAS — KILÓMETRO

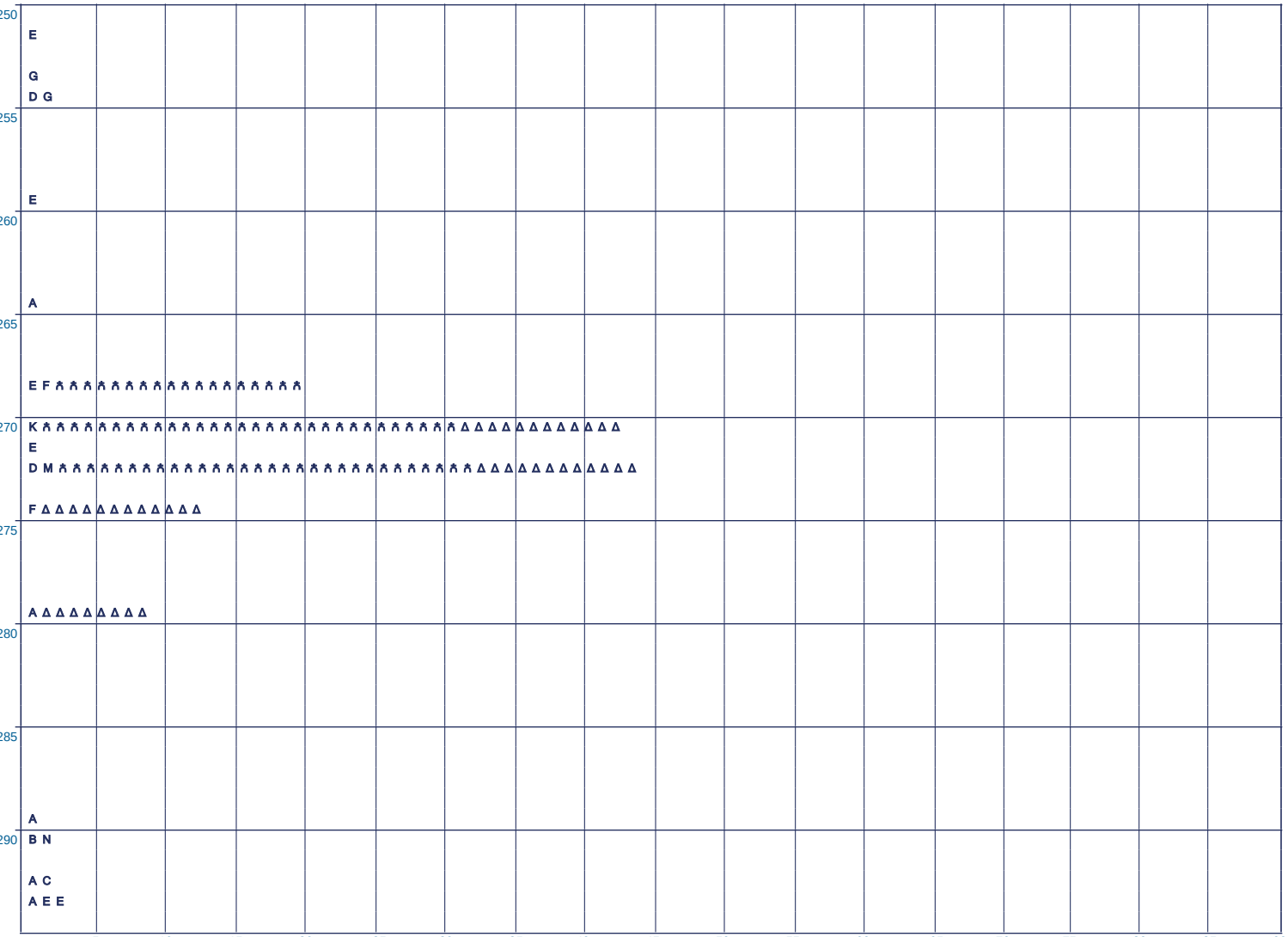

CLAVE	CLASIFICACIÓN DEL ACCIDENTE
A	SALIDA DEL CAMINO
B	VOLCADURA
C	CHOQUE POR ALCANCE
D	CHOQUE LATERAL
E	CHOQUE CONTRA OBJETO FIJO
F	CHOQUE FRONTAL
G	COLISIÓN CON MOTOCICLETA
H	ATROPELLAMIENTO

CLAVE	CLASIFICACIÓN DEL ACCIDENTE
J	COLISIÓN CON BICICLETA
K	COLISIÓN SIN ESPECIFICAR
L	COLISIÓN CONTRA VEHÍCULO
M	CHOQUE CONTRA SEMOVIENTE
N	RELATIVO A LA CARGA
O	OTROS

- COLISIÓN CONTRA JINETE
- CAIDA DE PASAJERO
- INCENDIO
- CHOQUE CONTRA OTROS OBJETOS
- DESPRENDIMIENTO DE EJE/NEUMÁTICO
- SIN DATO

ACCIDENTES EQUIVALENTES

♿	UN MUERTO = 6 ACCIDENTES
Δ	UN HERIDO = 2 ACCIDENTES

ACCIDENTES POR KILÓMETRO

2018

GUERRERO

CARRETERA Y TRAMO: Nueva Italia - Lázaro Cárdenas (Cuota) Lim. Edos. Mich./Gro. - Lim. Edos. Gro./Mich. INICIA EN KM: 251+320 FINALIZA EN KM: 306+450

SALDOS ACCIDENTES	SALDOS MUERTOS	SALDOS HERIDOS	SALDOS DAÑOS	SALDOS MATERIALES	CAUSAS CONDUCTOR	CAUSAS VEHÍCULO	CAUSAS CAMINO	CAUSAS GANADO	CAUSAS A. NATURAL
1	0	0	170,000		1	0	0	0	0
1	0	0	500,000		3	0	0	0	0
1	0	0	1,000,000		1	0	0	0	0
2	0	0	48,000		4	1	0	0	0
1	0	1	60,000		3	0	0	0	0
3	0	1	465,000		7	1	2	0	1
1	1	0	1,300,000		2	0	0	0	0

KILÓMETRO

295 C

300 A A B C D Δ Δ

305 D D L Δ Δ B ⛹ ⛹ ⛹ ⛹ ⛹ ⛹ ⛹

310

315

320

325

330

335

5 10 15 20 25 30 35 40 45 50 55 60 65 70 75 80 85 90

NÚMERO Y CLASIFICACIÓN DE ACCIDENTES

CLAVE	CLASIFICACIÓN DEL ACCIDENTE	CLAVE	CLASIFICACIÓN DEL ACCIDENTE
A	SALIDA DEL CAMINO	J	COLISIÓN CON BICICLETA
B	VOLCADURA	K	COLISIÓN SIN ESPECIFICAR
C	CHOQUE POR ALCANCE	L	COLISIÓN CONTRA VEHÍCULO
D	CHOQUE LATERAL	M	CHOQUE CONTRA SEMOVIENTE
E	CHOQUE CONTRA OBJETO FIJO	N	RELATIVO A LA CARGA
F	CHOQUE FRONTAL	O	OTROS
G	COLISIÓN CON MOTOCICLETA		- COLISIÓN CONTRA JINETE - CHOQUE CONTRA OTROS OBJETOS
H	ATROPELLAMIENTO		- CAIDA DE PASAJERO - DESPRENDIMIENTO DE EJE/NEUMÁTICO
			- INCENDIO - SIN DATO

ACCIDENTES EQUIVALENTES

⛹ UN MUERTO = 6 ACCIDENTES

Δ UN HERIDO = 2 ACCIDENTES

ACCIDENTES POR KILÓMETRO

2018

GUERRERO

CARRETERA Y TRAMO: Pie de la Cuesta - Barra de Coyuca (Estatal Libre) INICIA EN KM: 0+000 FINALIZA EN KM: 16+500

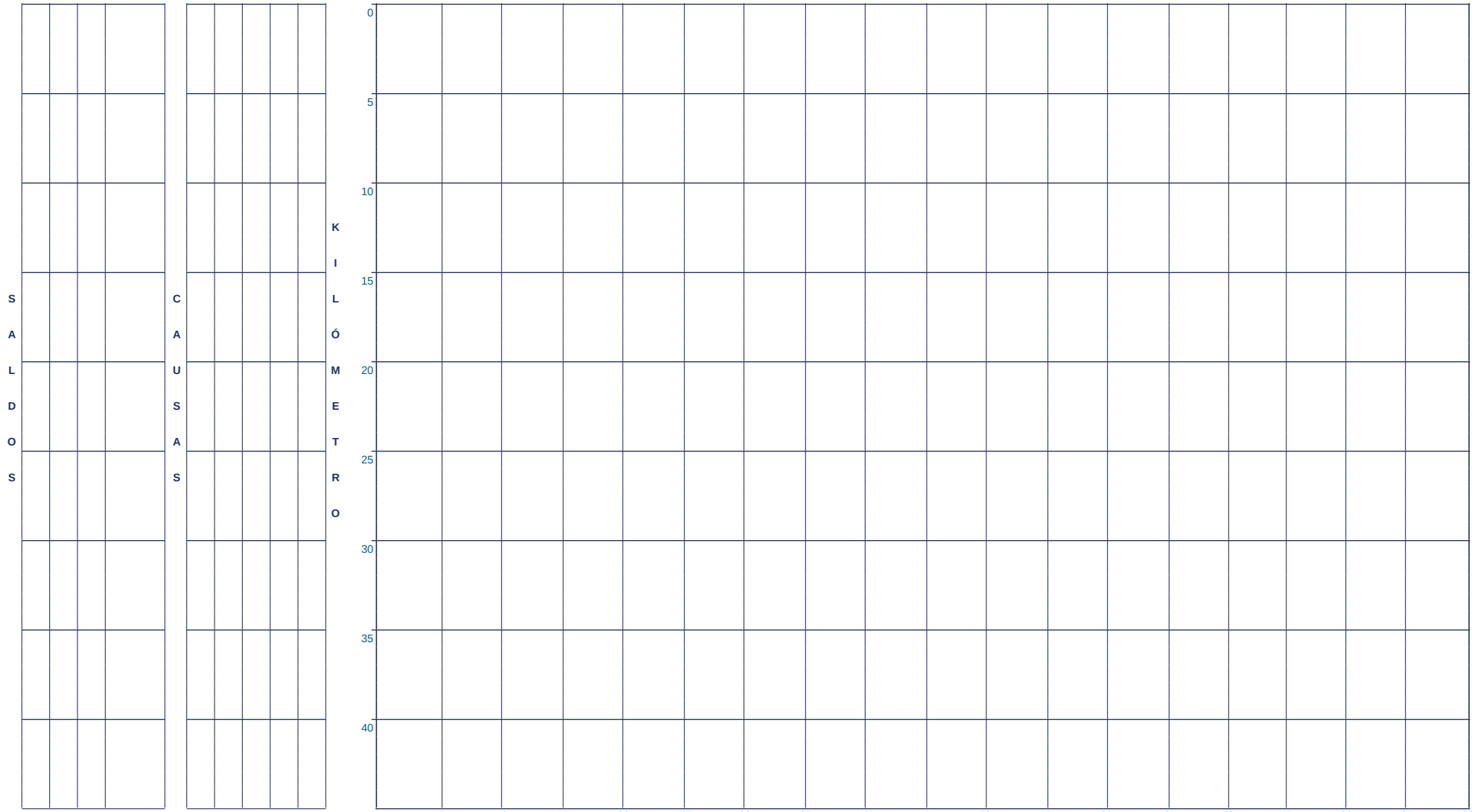

CLAVE	CLASIFICACIÓN DEL ACCIDENTE	CLAVE	CLASIFICACIÓN DEL ACCIDENTE
A	SALIDA DEL CAMINO	J	COLISIÓN CON BICICLETA
B	VOLCADURA	K	COLISIÓN SIN ESPECIFICAR
C	CHOQUE POR ALCANCE	L	COLISIÓN CONTRA VEHÍCULO
D	CHOQUE LATERAL	M	CHOQUE CONTRA SEMOVIENTE
E	CHOQUE CONTRA OBJETO FIJO	N	RELATIVO A LA CARGA
F	CHOQUE FRONTAL	O	OTROS
G	COLISIÓN CON MOTOCICLETA		- COLISIÓN CONTRA JINETE - CHOQUE CONTRA OTROS OBJETOS
H	ATROPELLAMIENTO		- CAIDA DE PASAJERO - DESPRENDIMIENTO DE EJE/NEUMÁTICO
			- INCENDIO - SIN DATO

ACCIDENTES EQUIVALENTES

☠	UN MUERTO = 6 ACCIDENTES
Δ	UN HERIDO = 2 ACCIDENTES

ACCIDENTES POR KILÓMETRO

2018

GUERRERO

CARRETERA Y TRAMO: Puerto Marqués - La Venta (Estatal Cuota) INICIA EN KM: 0+000 FINALIZA EN KM: 20+800

SALDOS				CAUSAS					
ACCIDENTES	MUERTOS	HERIDOS	DAÑOS	MATERIALES	CONDUCTOR	VEHÍCULO	CAMINO	GANADO	A. NATURAL
1	1	1	100,000		1	0	0	0	0
1	0	0	30,000		1	0	0	0	0

KILÓMETRO



CLAVE	CLASIFICACIÓN DEL ACCIDENTE	CLAVE	CLASIFICACIÓN DEL ACCIDENTE
A	SALIDA DEL CAMINO	J	COLISIÓN CON BICICLETA
B	VOLCADURA	K	COLISIÓN SIN ESPECIFICAR
C	CHOQUE POR ALCANCE	L	COLISIÓN CONTRA VEHÍCULO
D	CHOQUE LATERAL	M	CHOQUE CONTRA SEMOVIENTE
E	CHOQUE CONTRA OBJETO FIJO	N	RELATIVO A LA CARGA
F	CHOQUE FRONTAL	O	OTROS
G	COLISIÓN CON MOTOCICLETA		- COLISIÓN CONTRA JINETE - CHOQUE CONTRA OTROS OBJETOS
H	ATROPELLAMIENTO		- CAIDA DE PASAJERO - DESPRENDIMIENTO DE EJE/NEUMÁTICO
			- INCENDIO - SIN DATO

ACCIDENTES EQUIVALENTES

🚶	UN MUERTO = 6 ACCIDENTES
Δ	UN HERIDO = 2 ACCIDENTES

ACCIDENTES POR KILÓMETRO

2018

GUERRERO

CARRETERA Y TRAMO: Ramal a Aeropuerto Zihuatanejo INICIA EN KM: 0+000 FINALIZA EN KM: 2+000

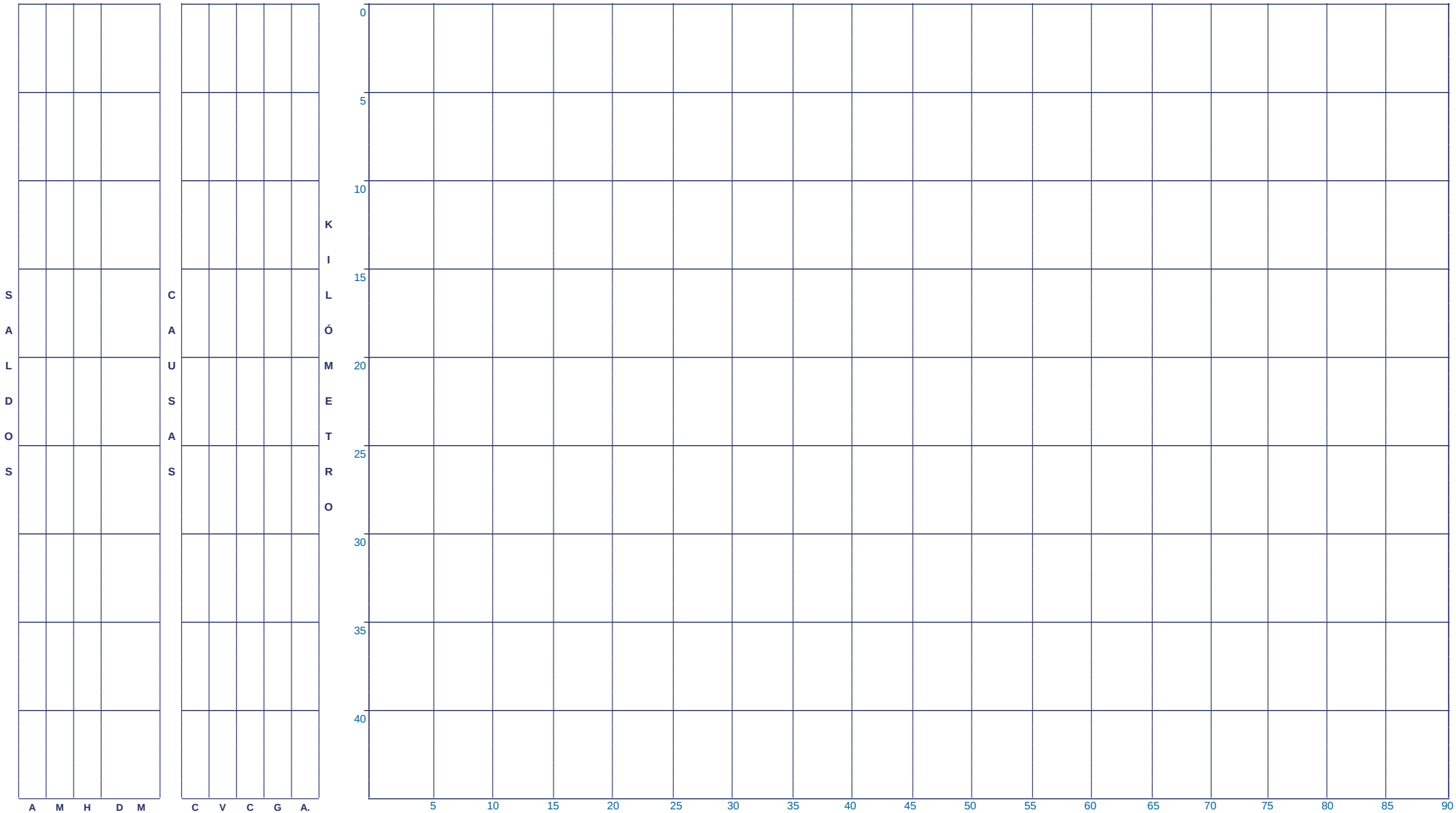

CLAVE	CLASIFICACIÓN DEL ACCIDENTE
A	SALIDA DEL CAMINO
B	VOLCADURA
C	CHOQUE POR ALCANCE
D	CHOQUE LATERAL
E	CHOQUE CONTRA OBJETO FIJO
F	CHOQUE FRONTAL
G	COLISIÓN CON MOTOCICLETA
H	ATROPELLAMIENTO

CLAVE	CLASIFICACIÓN DEL ACCIDENTE
J	COLISIÓN CON BICICLETA
K	COLISIÓN SIN ESPECIFICAR
L	COLISIÓN CONTRA VEHÍCULO
M	CHOQUE CONTRA SEMOVIENTE
N	RELATIVO A LA CARGA
O	OTROS

- COLISIÓN CONTRA JINETE
- CAIDA DE PASAJERO
- INCENDIO
- CHOQUE CONTRA OTROS OBJETOS
- DESPRENDIMIENTO DE EJE/NEUMÁTICO
- SIN DATO

ACCIDENTES EQUIVALENTES

♿	UN MUERTO = 6 ACCIDENTES
Δ	UN HERIDO = 2 ACCIDENTES

ACCIDENTES POR KILÓMETRO

2018

GUERRERO

CARRETERA Y TRAMO: Ramal a La Unión INICIA EN KM: 0+000 FINALIZA EN KM: 6+100

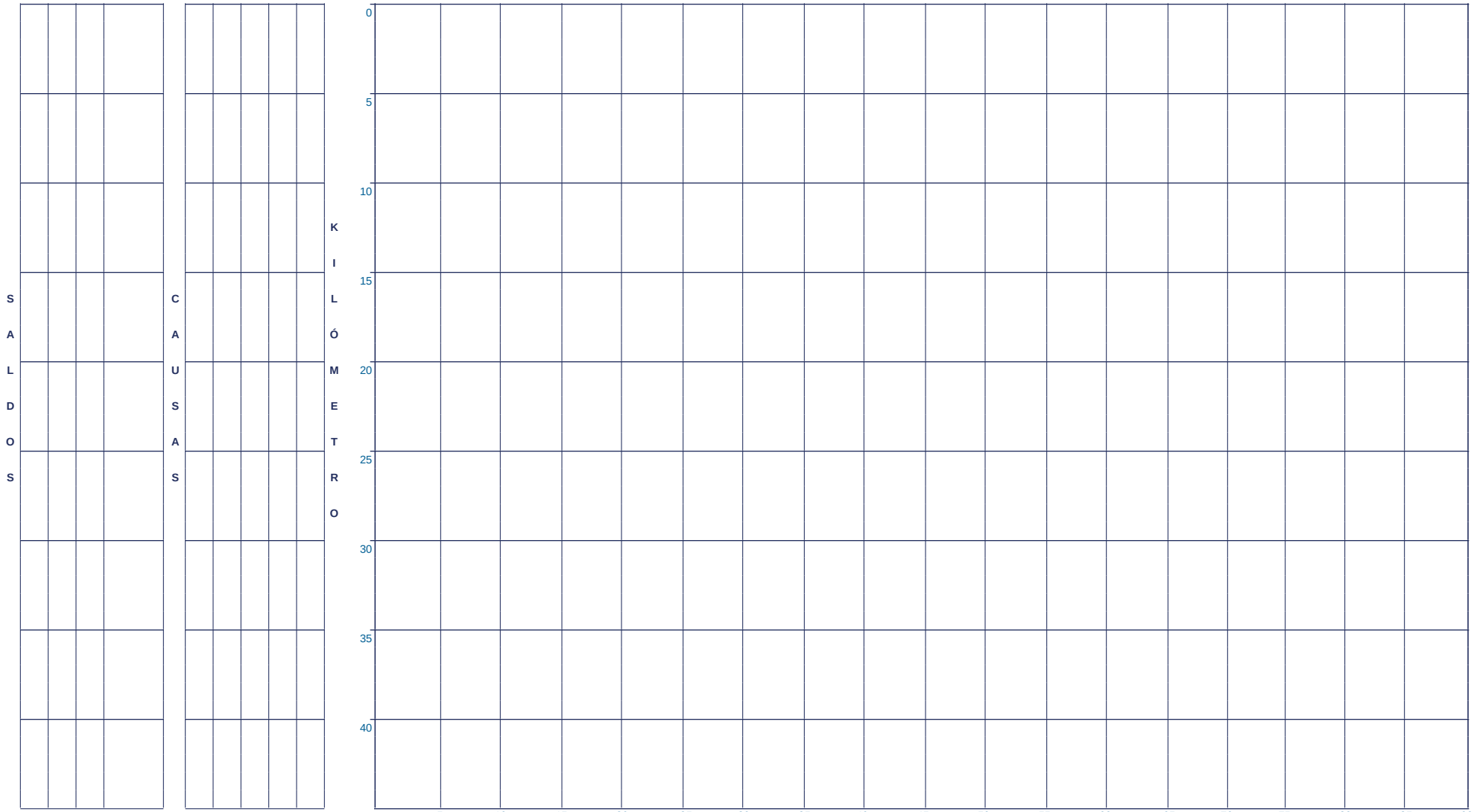

CLAVE	CLASIFICACIÓN DEL ACCIDENTE
A	SALIDA DEL CAMINO
B	VOLCADURA
C	CHOQUE POR ALCANCE
D	CHOQUE LATERAL
E	CHOQUE CONTRA OBJETO FIJO
F	CHOQUE FRONTAL
G	COLISIÓN CON MOTOCICLETA
H	ATROPELLAMIENTO

CLAVE	CLASIFICACIÓN DEL ACCIDENTE
J	COLISIÓN CON BICICLETA
K	COLISIÓN SIN ESPECIFICAR
L	COLISIÓN CONTRA VEHÍCULO
M	CHOQUE CONTRA SEMOVIENTE
N	RELATIVO A LA CARGA
O	OTROS

- COLISIÓN CONTRA JINETE
- CAIDA DE PASAJERO
- INCENDIO
- CHOQUE CONTRA OTROS OBJETOS
- DESPRENDIMIENTO DE EJE/NEUMÁTICO
- SIN DATO

ACCIDENTES EQUIVALENTES

♿	UN MUERTO = 6 ACCIDENTES
Δ	UN HERIDO = 2 ACCIDENTES

ACCIDENTES POR KILÓMETRO

2018

GUERRERO

CARRETERA Y TRAMO: Rancho Viejo - Taxco (Cuota) INICIA EN KM: 0+000 FINALIZA EN KM: 8+400

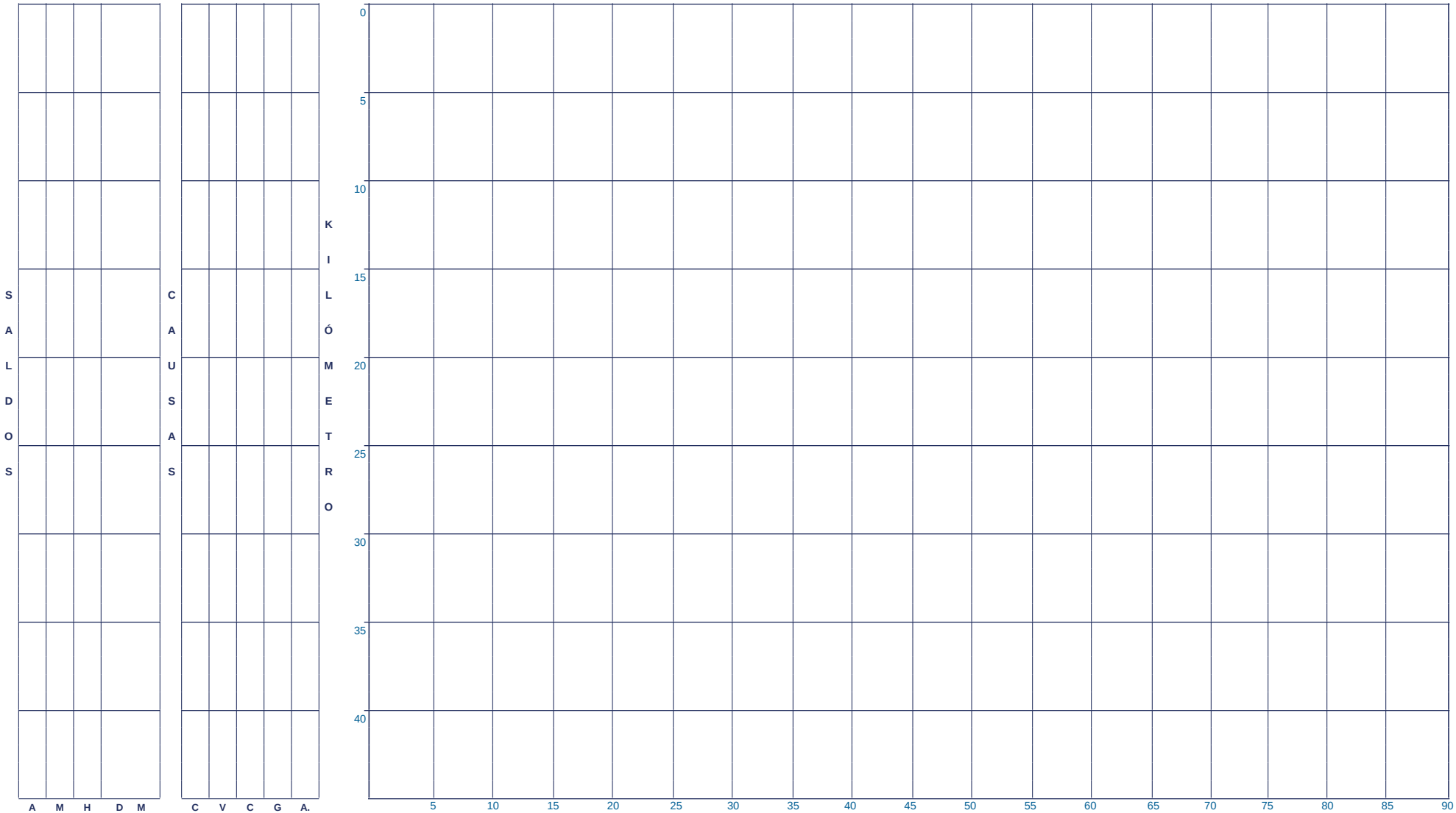

CLAVE	CLASIFICACIÓN DEL ACCIDENTE
A	SALIDA DEL CAMINO
B	VOLCADURA
C	CHOQUE POR ALCANCE
D	CHOQUE LATERAL
E	CHOQUE CONTRA OBJETO FIJO
F	CHOQUE FRONTAL
G	COLISIÓN CON MOTOCICLETA
H	ATROPELLAMIENTO

CLAVE	CLASIFICACIÓN DEL ACCIDENTE
J	COLISIÓN CON BICICLETA
K	COLISIÓN SIN ESPECIFICAR
L	COLISIÓN CONTRA VEHÍCULO
M	CHOQUE CONTRA SEMOVIENTE
N	RELATIVO A LA CARGA
O	OTROS

- COLISIÓN CONTRA JINETE
- CAIDA DE PASAJERO
- INCENDIO
- CHOQUE CONTRA OTROS OBJETOS
- DESPRENDIMIENTO DE EJE/NEUMÁTICO
- SIN DATO

ACCIDENTES EQUIVALENTES

♿	UN MUERTO = 6 ACCIDENTES
Δ	UN HERIDO = 2 ACCIDENTES

ACCIDENTES POR KILÓMETRO

2018

GUERRERO

CARRETERA Y TRAMO: San Juan de Los Llanos - Ometepec INICIA EN KM: 0+000 FINALIZA EN KM: 15+940

SALDOS				CAUSAS					KILÓMETRO
ACCIDENTES	MUERTOS	HERIDOS	DAÑOS	CONDUCTOR	VEHÍCULO	CAMINO	GANADO	A. NATURAL	
1	0	0	25,000	1	0	0	0	0	A
2	0	2	26,000	2	0	0	0	0	A G Δ Δ Δ Δ
2	0	0	131,000	2	0	0	0	0	D D
2	0	2	59,000	3	0	0	0	0	D G Δ Δ Δ Δ



CLAVE	CLASIFICACIÓN DEL ACCIDENTE
A	SALIDA DEL CAMINO
B	VOLCADURA
C	CHOQUE POR ALCANCE
D	CHOQUE LATERAL
E	CHOQUE CONTRA OBJETO FIJO
F	CHOQUE FRONTAL
G	COLISIÓN CON MOTOCICLETA
H	ATROPELLAMIENTO

CLAVE	CLASIFICACIÓN DEL ACCIDENTE
J	COLISIÓN CON BICICLETA
K	COLISIÓN SIN ESPECIFICAR
L	COLISIÓN CONTRA VEHÍCULO
M	CHOQUE CONTRA SEMOVIENTE
N	RELATIVO A LA CARGA
O	OTROS

- COLISIÓN CONTRA JINETE
- CAIDA DE PASAJERO
- INCENDIO
- CHOQUE CONTRA OTROS OBJETOS
- DESPRENDIMIENTO DE EJE/NEUMÁTICO
- SIN DATO

ACCIDENTES EQUIVALENTES

♿	UN MUERTO = 6 ACCIDENTES
Δ	UN HERIDO = 2 ACCIDENTES

ACCIDENTES POR KILÓMETRO

2018

GUERRERO

CARRETERA Y TRAMO: Tierra Colorada - Cruz Grande INICIA EN KM: 0+000 FINALIZA EN KM: 114+900

ACCIDENTES	MUERTOS	HERIDOS	DAÑOS	MATERIALES
1	0	1	80,000	

CONDUCTOR	VEHÍCULO	CAMINO	GANADO	A. NATURAL
1	0	0	0	0

SALDOS

CAUSAS

KILÓMETRO



NÚMERO Y CLASIFICACIÓN DE ACCIDENTES

CLAVE	CLASIFICACIÓN DEL ACCIDENTE
A	SALIDA DEL CAMINO
B	VOLCADURA
C	CHOQUE POR ALCANCE
D	CHOQUE LATERAL
E	CHOQUE CONTRA OBJETO FIJO
F	CHOQUE FRONTAL
G	COLISIÓN CON MOTOCICLETA
H	ATROPELLAMIENTO

CLAVE	CLASIFICACIÓN DEL ACCIDENTE
J	COLISIÓN CON BICICLETA
K	COLISIÓN SIN ESPECIFICAR
L	COLISIÓN CONTRA VEHÍCULO
M	CHOQUE CONTRA SEMOVIENTE
N	RELATIVO A LA CARGA
O	OTROS

- COLISIÓN CONTRA JINETE
- CAIDA DE PASAJERO
- INCENDIO
- CHOQUE CONTRA OTROS OBJETOS
- DESPRENDIMIENTO DE EJE/NEUMÁTICO
- SIN DATO

ACCIDENTES EQUIVALENTES

☠	UN MUERTO = 6 ACCIDENTES
Δ	UN HERIDO = 2 ACCIDENTES

ACCIDENTES POR KILÓMETRO

2018

GUERRERO

CARRETERA Y TRAMO: Tierra Colorada - Cruz Grande INICIA EN KM: 0+000 FINALIZA EN KM: 114+900

SALDOS					CAUSAS					KILÓMETRO
ACCIDENTES	MUERTOS	HERIDOS	DAÑOS	MATERIALES	CONDUCTOR	VEHÍCULO	CAMINO	GANADO	A. NATURAL	
1	0	3	50,000		1	0	1	0	0	85



CLAVE	CLASIFICACIÓN DEL ACCIDENTE	CLAVE	CLASIFICACIÓN DEL ACCIDENTE
A	SALIDA DEL CAMINO	J	COLISIÓN CON BICICLETA
B	VOLCADURA	K	COLISIÓN SIN ESPECIFICAR
C	CHOQUE POR ALCANCE	L	COLISIÓN CONTRA VEHÍCULO
D	CHOQUE LATERAL	M	CHOQUE CONTRA SEMOVIENTE
E	CHOQUE CONTRA OBJETO FIJO	N	RELATIVO A LA CARGA
F	CHOQUE FRONTAL	O	OTROS
G	COLISIÓN CON MOTOCICLETA		- COLISIÓN CONTRA JINETE - CHOQUE CONTRA OTROS OBJETOS
H	ATROPELLAMIENTO		- CAIDA DE PASAJERO - DESPRENDIMIENTO DE EJE/NEUMÁTICO
			- INCENDIO - SIN DATO

ACCIDENTES EQUIVALENTES

- UN MUERTO = 6 ACCIDENTES
- UN HERIDO = 2 ACCIDENTES

ACCIDENTES POR KILÓMETRO

2018

GUERRERO

CARRETERA Y TRAMO: Tierra Colorada - Cruz Grande INICIA EN KM: 0+000 FINALIZA EN KM: 114+900

SALDOS				CAUSAS					
ACCIDENTES	MUERTOS	HERIDOS	DAÑOS	MATERIALES	CONDUCTOR	VEHÍCULO	CAMINO	GANADO	A. NATURAL
1	0	0	50,000		1	0	0	0	0
1	0	2	15,000		1	0	0	0	0
1	0	1	50,000		0	0	0	0	0



CLAVE	CLASIFICACIÓN DEL ACCIDENTE	CLAVE	CLASIFICACIÓN DEL ACCIDENTE
A	SALIDA DEL CAMINO	J	COLISIÓN CON BICICLETA
B	VOLCADURA	K	COLISIÓN SIN ESPECIFICAR
C	CHOQUE POR ALCANCE	L	COLISIÓN CONTRA VEHÍCULO
D	CHOQUE LATERAL	M	CHOQUE CONTRA SEMOVIENTE
E	CHOQUE CONTRA OBJETO FIJO	N	RELATIVO A LA CARGA
F	CHOQUE FRONTAL	O	OTROS
G	COLISIÓN CON MOTOCICLETA		- COLISIÓN CONTRA JINETE - CHOQUE CONTRA OTROS OBJETOS
H	ATROPELLAMIENTO		- CAIDA DE PASAJERO - DESPRENDIMIENTO DE EJE/NEUMÁTICO
			- INCENDIO - SIN DATO

ACCIDENTES EQUIVALENTES

♿	UN MUERTO = 6 ACCIDENTES
Δ	UN HERIDO = 2 ACCIDENTES

ACCIDENTES POR KILÓMETRO

2018

GUERRERO

CARRETERA Y TRAMO: Toluca - Axixintla Lim. Edos. Méx./Gro. - (T. C. Cuernavaca - Chilpancingo) INICIA EN KM: 98+500 FINALIZA EN KM: 125+300

SALDOS					CAUSAS					KILÓMETRO
ACCIDENTES	MUERTOS	HERIDOS	DAÑOS	MATERIALES	CONDUCTOR	VEHÍCULO	CAMINO	GANADO	A. NATURAL	
1	0	6	62,000		1	0	0	0	0	100
1	0	4	55,000		1	0	0	0	0	115



CLAVE	CLASIFICACIÓN DEL ACCIDENTE
A	SALIDA DEL CAMINO
B	VOLCADURA
C	CHOQUE POR ALCANCE
D	CHOQUE LATERAL
E	CHOQUE CONTRA OBJETO FIJO
F	CHOQUE FRONTAL
G	COLISIÓN CON MOTOCICLETA
H	ATROPELLAMIENTO

CLAVE	CLASIFICACIÓN DEL ACCIDENTE
J	COLISIÓN CON BICICLETA
K	COLISIÓN SIN ESPECIFICAR
L	COLISIÓN CONTRA VEHÍCULO
M	CHOQUE CONTRA SEMOVIENTE
N	RELATIVO A LA CARGA
O	OTROS

- COLISIÓN CONTRA JINETE
- CAIDA DE PASAJERO
- INCENDIO
- CHOQUE CONTRA OTROS OBJETOS
- DESPRENDIMIENTO DE EJE/NEUMÁTICO
- SIN DATO

ACCIDENTES EQUIVALENTES

♿	UN MUERTO = 6 ACCIDENTES
Δ	UN HERIDO = 2 ACCIDENTES

ACCIDENTES POR KILÓMETRO

2018

GUERRERO

CARRETERA Y TRAMO: Toluca - Cd. Altamirano (km 148.000 - km 201.000) (km 210.300 - km 216.000) INICIA EN KM: 148+000 FINALIZA EN KM: 216+000

SALDOS					CAUSAS				
ACCIDENTES	MUERTOS	HERIDOS	DAÑOS	MATERIALES	CONDUCTOR	VEHÍCULO	CAMINO	GANADO	A. NATURAL
1	1	0	23,000		1	0	0	0	0

KILÓMETRO

145
150
155
160
165
170
175
180
185

D 🚶🚶🚶🚶🚶🚶

5 10 15 20 25 30 35 40 45 50 55 60 65 70 75 80 85 90

NÚMERO Y CLASIFICACIÓN DE ACCIDENTES

CLAVE	CLASIFICACIÓN DEL ACCIDENTE	CLAVE	CLASIFICACIÓN DEL ACCIDENTE
A	SALIDA DEL CAMINO	J	COLISIÓN CON BICICLETA
B	VOLCADURA	K	COLISIÓN SIN ESPECIFICAR
C	CHOQUE POR ALCANCE	L	COLISIÓN CONTRA VEHÍCULO
D	CHOQUE LATERAL	M	CHOQUE CONTRA SEMOVIENTE
E	CHOQUE CONTRA OBJETO FIJO	N	RELATIVO A LA CARGA
F	CHOQUE FRONTAL	O	OTROS
G	COLISIÓN CON MOTOCICLETA		- COLISIÓN CONTRA JINETE - CHOQUE CONTRA OTROS OBJETOS
H	ATROPELLAMIENTO		- CAIDA DE PASAJERO - DESPRENDIMIENTO DE EJE/NEUMÁTICO
			- INCENDIO - SIN DATO

ACCIDENTES EQUIVALENTES

🚶 UN MUERTO = 6 ACCIDENTES

Δ UN HERIDO = 2 ACCIDENTES

ACCIDENTES POR KILÓMETRO

2018

GUERRERO

CARRETERA Y TRAMO: Toluca - Cd. Altamirano (km 148.000 - km 201.000) (km 210.300 - km 216.000) INICIA EN KM: 148+000 FINALIZA EN KM: 216+000

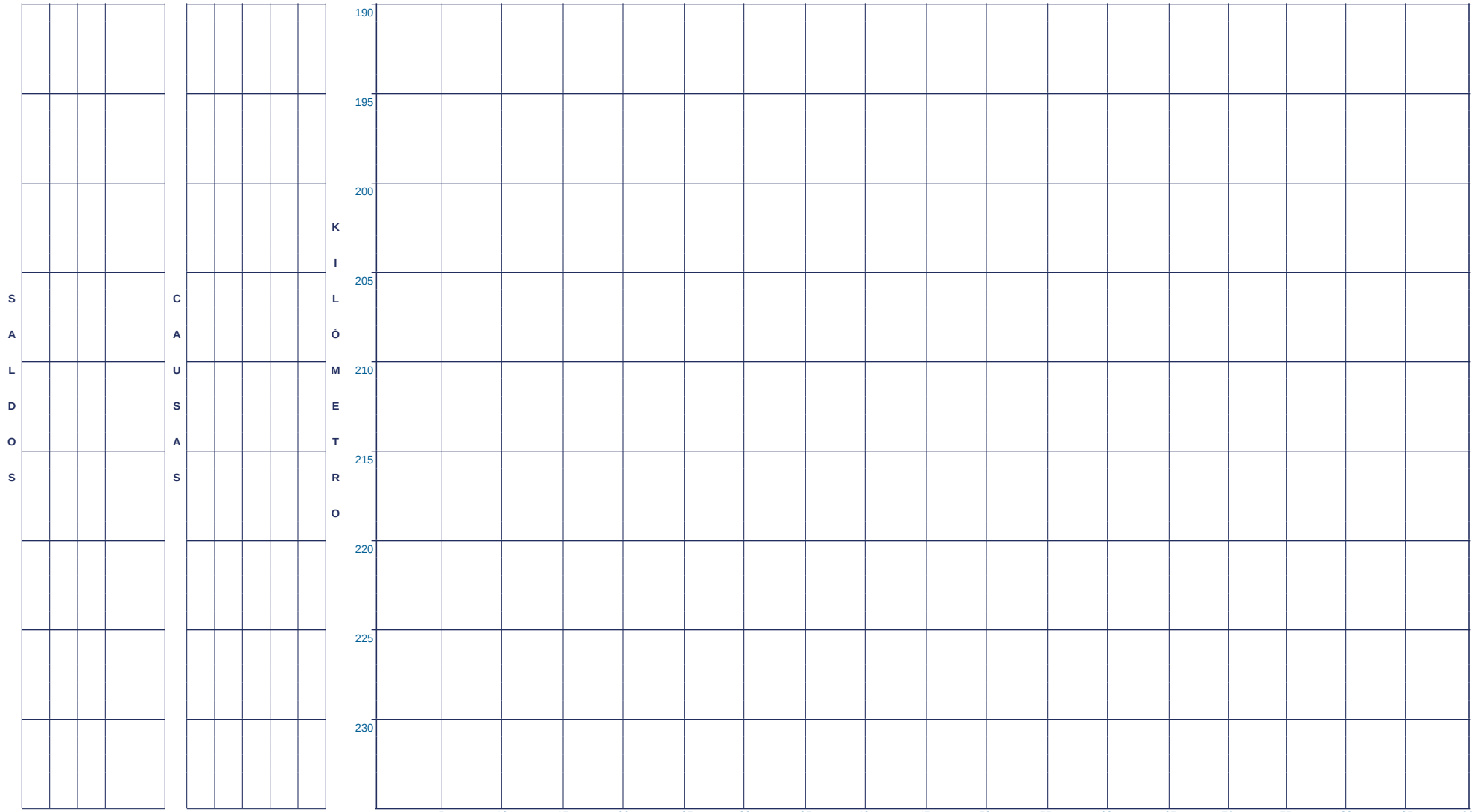

CLAVE	CLASIFICACIÓN DEL ACCIDENTE
A	SALIDA DEL CAMINO
B	VOLCADURA
C	CHOQUE POR ALCANCE
D	CHOQUE LATERAL
E	CHOQUE CONTRA OBJETO FIJO
F	CHOQUE FRONTAL
G	COLISIÓN CON MOTOCICLETA
H	ATROPELLAMIENTO

CLAVE	CLASIFICACIÓN DEL ACCIDENTE
J	COLISIÓN CON BICICLETA
K	COLISIÓN SIN ESPECIFICAR
L	COLISIÓN CONTRA VEHÍCULO
M	CHOQUE CONTRA SEMOVIENTE
N	RELATIVO A LA CARGA
O	OTROS

- COLISIÓN CONTRA JINETE
- CAIDA DE PASAJERO
- INCENDIO
- CHOQUE CONTRA OTROS OBJETOS
- DESPRENDIMIENTO DE EJE/NEUMÁTICO
- SIN DATO

ACCIDENTES EQUIVALENTES

♿	UN MUERTO = 6 ACCIDENTES
Δ	UN HERIDO = 2 ACCIDENTES

ACCIDENTES POR KILÓMETRO

2018

GUERRERO

CARRETERA Y TRAMO: Zacapalco - Rancho Viejo (Cuota) INICIA EN KM: 0+000 FINALIZA EN KM: 17+200

SALDOS					CAUSAS					KILÓMETRO
ACCIDENTES	MUERTOS	HERIDOS	DAÑOS	MATERIALES	CONDUCTOR	VEHÍCULO	CAMINO	GANADO	A. NATURAL	
1	0	0	40,000		1	0	0	0	0	A



CLAVE	CLASIFICACIÓN DEL ACCIDENTE	CLAVE	CLASIFICACIÓN DEL ACCIDENTE
A	SALIDA DEL CAMINO	J	COLISIÓN CON BICICLETA
B	VOLCADURA	K	COLISIÓN SIN ESPECIFICAR
C	CHOQUE POR ALCANCE	L	COLISIÓN CONTRA VEHÍCULO
D	CHOQUE LATERAL	M	CHOQUE CONTRA SEMOVIENTE
E	CHOQUE CONTRA OBJETO FIJO	N	RELATIVO A LA CARGA
F	CHOQUE FRONTAL	O	OTROS
G	COLISIÓN CON MOTOCICLETA		- COLISIÓN CONTRA JINETE - CHOQUE CONTRA OTROS OBJETOS
H	ATROPELLAMIENTO		- CAIDA DE PASAJERO - DESPRENDIMIENTO DE EJE/NEUMÁTICO
			- INCENDIO - SIN DATO

ACCIDENTES EQUIVALENTES

ⱥ UN MUERTO = 6 ACCIDENTES

Δ UN HERIDO = 2 ACCIDENTES

ACCIDENTES POR KILÓMETRO

2018

GUERRERO

CARRETERA Y TRAMO: Zihuatanejo - La Mira Zihuatanejo - Lim. Edos. Gro./Mich. INICIA EN KM: 0+000 FINALIZA EN KM: 102+300

SALDOS					CAUSAS					KILÓMETRO
ACCIDENTES	MUERTOS	HERIDOS	DAÑOS	MATERIALES	CONDUCTOR	VEHÍCULO	CAMINO	GANADO	A. NATURAL	
1	0	2	50,000		1	0	0	0	0	0
1	0	0	100,000		1	0	0	0	0	F Δ Δ Δ Δ
										A
4	1	6	240,000		3	0	3	1	0	5
										E F G M ☨ ☨ ☨ ☨ ☨ ☨ ☨ Δ Δ Δ Δ Δ Δ Δ Δ Δ Δ Δ Δ
2	1	2	30,000		2	0	0	0	0	
										C H ☨ ☨ ☨ ☨ ☨ ☨ ☨ Δ Δ Δ Δ
3	0	3	60,000		3	0	0	0	1	
										D G G Δ Δ Δ Δ Δ Δ
1	1	0	80,000		1	0	0	0	0	10
										F ☨ ☨ ☨ ☨ ☨ ☨ ☨
1	0	0	25,000		1	0	0	0	0	
										A
3	0	0	125,000		2	0	0	1	1	
										D D M
										15
1	0	0	20,000		1	0	0	0	0	20
										E
1	1	0	20,000		1	0	1	0	0	E ☨ ☨ ☨ ☨ ☨ ☨ ☨
										25
										30
										35
										40

5 10 15 20 25 30 35 40 45 50 55 60 65 70 75 80 85 90

NÚMERO Y CLASIFICACIÓN DE ACCIDENTES

CLAVE	CLASIFICACIÓN DEL ACCIDENTE	CLAVE	CLASIFICACIÓN DEL ACCIDENTE
A	SALIDA DEL CAMINO	J	COLISIÓN CON BICICLETA
B	VOLCADURA	K	COLISIÓN SIN ESPECIFICAR
C	CHOQUE POR ALCANCE	L	COLISIÓN CONTRA VEHÍCULO
D	CHOQUE LATERAL	M	CHOQUE CONTRA SEMOVIENTE
E	CHOQUE CONTRA OBJETO FIJO	N	RELATIVO A LA CARGA
F	CHOQUE FRONTAL	O	OTROS
G	COLISIÓN CON MOTOCICLETA		- COLISIÓN CONTRA JINETE - CHOQUE CONTRA OTROS OBJETOS
H	ATROPELLAMIENTO		- CAIDA DE PASAJERO - DESPRENDIMIENTO DE EJE/NEUMÁTICO
			- INCENDIO - SIN DATO

ACCIDENTES EQUIVALENTES

☨ UN MUERTO = 6 ACCIDENTES

Δ UN HERIDO = 2 ACCIDENTES

ACCIDENTES POR KILÓMETRO

2018

GUERRERO

CARRETERA Y TRAMO: Zihuatanejo - La Mira Zihuatanejo - Lim. Edos. Gro./Mich. INICIA EN KM: 0+000 FINALIZA EN KM: 102+300

SALDOS	CAUSAS	KILÓMETRO
2 1 / 0 0 / 3 1 / 125,000 85,000	2 1 / 0 0 / 2 0 / 0 0 / 1 1	45
		50
		55
		60
1 / 0 / 6 / 110,000	1 / 0 / 0 / 0 / 0	65
1 / 0 / 6 / 100,000	1 / 0 / 0 / 0 / 0	70
		75
1 / 0 / 0 / 92,000	1 / 0 / 2 / 0 / 0	80
1 / 0 / 0 / 20,000	0 / 1 / 2 / 0 / 1	85

ACCIDENTES / MUERTOS / HERIDOS / DAÑOS MATERIALES — CONDUCTOR / VEHÍCULO / CAMINO / GANADO / A. NATURAL



NÚMERO Y CLASIFICACIÓN DE ACCIDENTES

CLAVE	CLASIFICACIÓN DEL ACCIDENTE
A	SALIDA DEL CAMINO
B	VOLCADURA
C	CHOQUE POR ALCANCE
D	CHOQUE LATERAL
E	CHOQUE CONTRA OBJETO FIJO
F	CHOQUE FRONTAL
G	COLISIÓN CON MOTOCICLETA
H	ATROPELLAMIENTO

CLAVE	CLASIFICACIÓN DEL ACCIDENTE
J	COLISIÓN CON BICICLETA
K	COLISIÓN SIN ESPECIFICAR
L	COLISIÓN CONTRA VEHÍCULO
M	CHOQUE CONTRA SEMOVIENTE
N	RELATIVO A LA CARGA
O	OTROS

- COLISIÓN CONTRA JINETE
- CAIDA DE PASAJERO
- INCENDIO
- CHOQUE CONTRA OTROS OBJETOS
- DESPRENDIMIENTO DE EJE/NEUMÁTICO
- SIN DATO

ACCIDENTES EQUIVALENTES

- ♿ UN MUERTO = 6 ACCIDENTES
- Δ UN HERIDO = 2 ACCIDENTES

ACCIDENTES POR KILÓMETRO

2018

GUERRERO

CARRETERA Y TRAMO: Zihuatanejo - La Mira Zihuatanejo - Lim. Edos. Gro./Mich. INICIA EN KM: 0+000 FINALIZA EN KM: 102+300

SALDOS					CAUSAS					KILÓMETRO
ACCIDENTES	MUERTOS	HERIDOS	DAÑOS	MATERIALES	CONDUCTOR	VEHÍCULO	CAMINO	GANADO	A. NATURAL	
2	0	0	55,000		3	0	0	0	0	100 A A

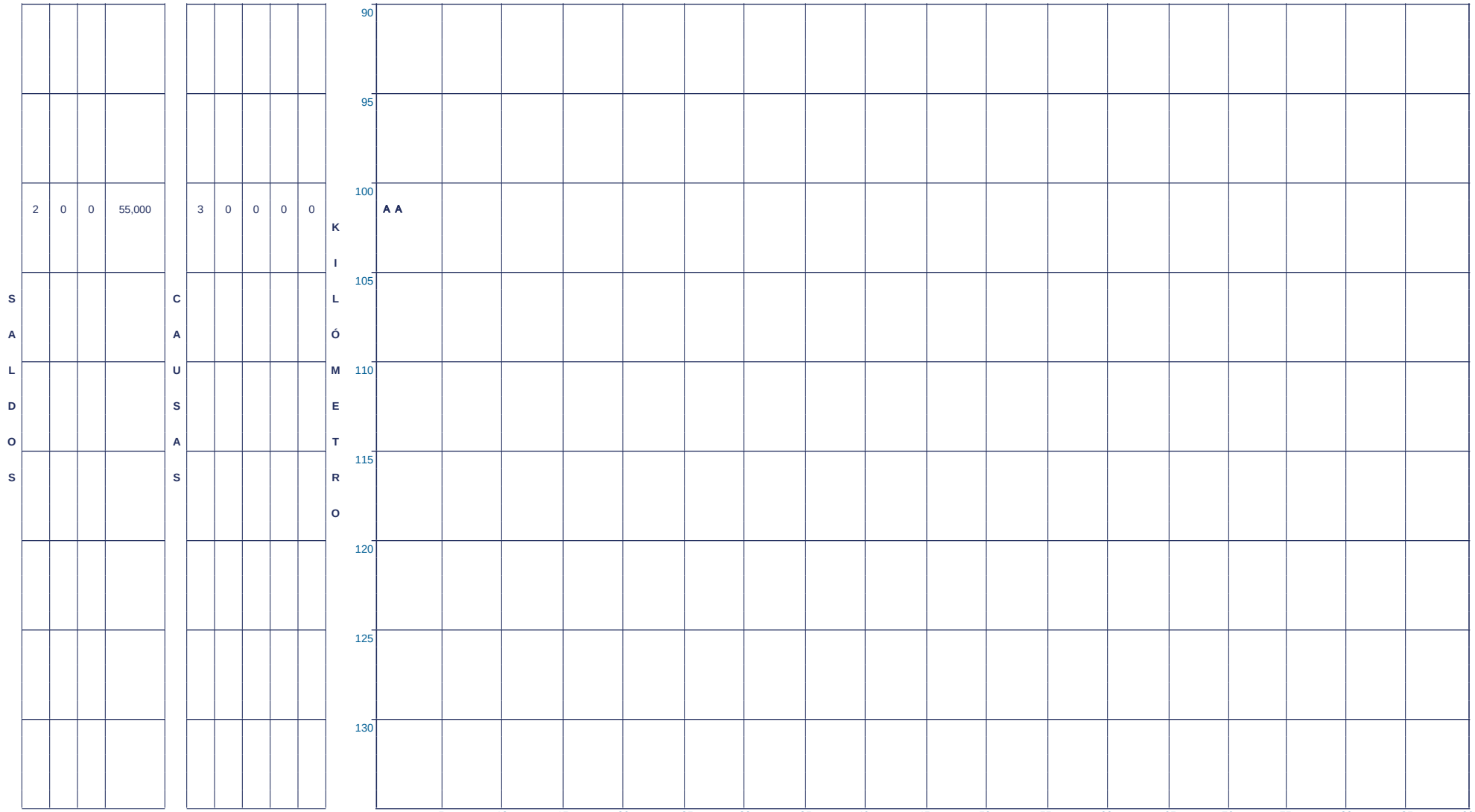

CLAVE	CLASIFICACIÓN DEL ACCIDENTE	CLAVE	CLASIFICACIÓN DEL ACCIDENTE
A	SALIDA DEL CAMINO	J	COLISIÓN CON BICICLETA
B	VOLCADURA	K	COLISIÓN SIN ESPECIFICAR
C	CHOQUE POR ALCANCE	L	COLISIÓN CONTRA VEHÍCULO
D	CHOQUE LATERAL	M	CHOQUE CONTRA SEMOVIENTE
E	CHOQUE CONTRA OBJETO FIJO	N	RELATIVO A LA CARGA
F	CHOQUE FRONTAL	O	OTROS
G	COLISIÓN CON MOTOCICLETA		- COLISIÓN CONTRA JINETE - CHOQUE CONTRA OTROS OBJETOS
H	ATROPELLAMIENTO		- CAIDA DE PASAJERO - DESPRENDIMIENTO DE EJE/NEUMÁTICO
			- INCENDIO - SIN DATO

ACCIDENTES EQUIVALENTES

ⱥ UN MUERTO = 6 ACCIDENTES

Δ UN HERIDO = 2 ACCIDENTES

CAUSAS DEL ACCIDENTE POR FACTOR (en porcentaje)

2018

GUERRERO

Carretera y tramo	Conductor	Vehículo	Camino	Irrupción de ganado	Agente Natural
Acapulco - Aeropuerto Acapulco	88.24	0.00	11.76	0.00	0.00
Acapulco - Zihuatanejo	70.42	8.45	11.27	0.00	9.86
Cd. Altamirano - T. C. (Zihuatanejo - La Mira)					
Cd. Puente de Ixtla - Iguala (Cuota) Lim. Edos. Mor./Gro - T. C. (Cuernavaca - Chilpancingo)	54.05	21.62	13.51	0.00	10.81
Chilpancingo - Acapulco	65.85	4.88	17.07	0.00	12.20
Chilpancingo - Chichihualco					
Chilpancingo - Jilotepec					
Cuernavaca - Acapulco (Cuota) Lim. Edos. Mor./Gro. - T. C. (Chilpancingo - Acapulco (Ent. La Venta))	45.39	23.40	21.99	2.13	7.09
Cuernavaca - Chilpancingo Lim. Edos. Mor./Gro. - Chilpancingo	77.50	0.00	15.00	0.00	7.50
Ent. Alpuyeca - Grutas de Cacahuamilpa Lim. Edos. Mor./Gro. - T. C. Toluca - Axixintla	30.77	0.00	46.15	0.00	23.08
Ent. Potrero - Lomas de Chapultepec	50.00	0.00	33.33	0.00	16.67
Iguala - Cd. Altamirano	80.00	0.00	10.00	0.00	10.00
La Sabana - Puerto Marqués					
Las Cruces - Pinotepa Nacional T. C. (Chilpancingo - Acapulco) - Lim. Edos. Gro./Oax.	75.21	5.98	8.55	2.56	7.69
Libramiento de Técpan (Cuota)					
Libramiento Norte de Acapulco	100.00	0.00	0.00	0.00	0.00
Milpillas - T. C. (Acapulco - Zihuatanejo) (km 0+000 - km 53+000)					
Milpillas - T. C. (Acapulco - Zihuatanejo) (km 199+500 - km 237+000)	100.00	0.00	0.00	0.00	0.00
Nueva Italia - Lázaro Cárdenas (Cuota) Lim. Edos. Mich./Gro. - Lim. Edos. Gro./Mich.	67.12	12.33	12.33	1.37	6.85
Pie de la Cuesta - Barra de Coyuca (Estatal Libre)					

CAUSAS DEL ACCIDENTE POR FACTOR (en porcentaje)

2018

GUERRERO

Carretera y tramo	Conductor	Vehículo	Camino	Irrupción de ganado	Agente Natural
Puerto Marqués - La Venta (Estatal Cuota)	100.00	0.00	0.00	0.00	0.00
Ramal a Aeropuerto Zihuatanejo					
Ramal a La Unión					
Rancho Viejo - Taxco (Cuota)					
San Juan de Los Llanos - Ometepec	100.00	0.00	0.00	0.00	0.00
Tierra Colorada - Cruz Grande	80.00	0.00	20.00	0.00	0.00
Toluca - Axixintla Lim. Edos. Méx./Gro. - (T. C. Cuernavaca - Chilpancingo)	100.00	0.00	0.00	0.00	0.00
Toluca - Cd. Altamirano (km 148.000 - km 201.000) (km 210.300 - km 216.000)	100.00	0.00	0.00	0.00	0.00
Zacapalco - Rancho Viejo (Cuota)	100.00	0.00	0.00	0.00	0.00
Zihuatanejo - La Mira Zihuatanejo - Lim. Edos. Gro./Mich.	58.14	2.33	23.26	4.65	11.63

TOTAL DE CAUSAS DEL ACCIDENTE POR FACTOR (en porcentaje)

Guerrero	**64.35**	**10.41**	**15.46**	**1.42**	**8.36**

CIRCUNSTANCIAS QUE CONTRIBUYERON AL ACCIDENTE

2018

GUERRERO

Carretera y tramo	Conductor												Vehículo								Camino							Agente Natural	
	Imprudencia o intención	Velocidad excesiva	Invadió carril contrario	Rebasó indebidamente	No respetó señal de alto	No respetó semáforo	No cedió el paso	No guardó distancia	Viró indebidamente	Mal estacionado	Estado de ebriedad	Dormitando	Neumáticos	Frenos	Malas condiciones mecánicas	Malas condiciones electromecánicas	Carga mal sujeta	Dirección	Suspensión	Motor	Irrupción de ganado	Desperfectos	Falta de señales	Objetos en el camino	Mojado	Resbaloso	Otro	Lluvia	Otro
Acapulco - Aeropuerto Acapulco	3	3	1	0	0	2	1	4	1	0	0	0	0	0	0	0	0	0	0	0	0	1	0	0	0	0	1	0	0
Acapulco - Zihuatanejo	7	2	26	3	0	0	2	5	4	0	0	1	3	1	1	0	0	0	0	1	0	0	0	1	5	2	0	3	4
Cd. Altamirano - T. C. (Zihuatanejo - La Mira)																													
Cd. Puente de Ixtla - Iguala (Cuota) Lim. Edos. Mor./Gro - T. C. (Cuernavaca - Chilpancingo)	1	10	9	0	0	0	0	0	0	0	0	0	3	0	3	0	0	0	2	0	0	0	0	0	3	2	0	3	1
Chilpancingo - Acapulco	2	9	7	0	1	0	3	0	3	0	1	1	2	0	0	0	0	0	0	0	0	0	0	0	3	3	1	3	2
Chilpancingo - Chichihualco																													
Chilpancingo - Jilotepec																													
Cuernavaca - Acapulco (Cuota) Lim. Edos. Mor./Gro. - T. C. (Chilpancingo - Acapulco (Ent. La Venta))	6	22	2	1	0	0	1	18	8	0	2	4	13	8	8	3	0	0	1	0	3	4	2	6	10	8	1	7	3
Cuernavaca - Chilpancingo Lim. Edos. Mor./Gro. - Chilpancingo	3	11	13	0	0	0	1	0	3	0	0	0	0	0	0	0	0	0	0	0	0	0	0	0	3	3	0	3	0
Ent. Alpuyeca - Grutas de Cacahuamilpa Lim. Edos. Mor./Gro. - T. C. Toluca - Axixintla	0	1	3	0	0	0	0	0	0	0	0	0	0	0	0	0	0	0	0	0	0	0	0	0	3	3	0	3	0
Ent. Potrero - Lomas de Chapultepec	0	1	0	1	0	0	0	1	0	0	0	0	0	0	0	0	0	0	0	0	0	0	0	0	1	1	0	1	0

CIRCUNSTANCIAS QUE CONTRIBUYERON AL ACCIDENTE

2018

GUERRERO

Carretera y tramo	Conductor												Vehículo								Camino							Agente Natural	
	Imprudencia o intención	Velocidad excesiva	Invadió carril contrario	Rebasó indebidamente	No respetó señal de alto	No respetó semáforo	No cedió el paso	No guardó distancia	Viró indebidamente	Mal estacionado	Estado de ebriedad	Dormitando	Neumáticos	Frenos	Malas condiciones mecánicas	Malas condiciones electromecánicas	Carga mal sujeta	Dirección	Suspensión	Motor	Irrupción de ganado	Desperfectos	Falta de señales	Objetos en el camino	Mojado	Resbaloso	Otro	Lluvia	Otro
Iguala - Cd. Altamirano	0	4	4	0	0	0	0	0	0	0	0	0	0	0	0	0	0	0	0	0	0	0	0	0	1	0	0	1	0
La Sabana - Puerto Marqués																													
Las Cruces - Pinotepa Nacional T. C. (Chilpancingo - Acapulco) - Lim. Edos. Gro./Oax.	10	14	35	5	0	1	5	6	4	0	3	5	3	0	2	0	1	1	0	0	3	0	0	6	2	2	0	2	7
Libramiento de Técpan (Cuota)																													
Libramiento Norte de Acapulco	0	0	3	0	0	0	0	0	1	0	1	0	0	0	0	0	0	0	0	0	0	0	0	0	0	0	0	0	0
Milpillas - T. C. (Acapulco - Zihuatanejo) (km 0+000 - km 53+000)																													
Milpillas - T. C. (Acapulco - Zihuatanejo) (km 199+500 - km 237+000)	0	0	0	0	0	0	0	1	0	0	0	0	0	0	0	0	0	0	0	0	0	0	0	0	0	0	0	0	0
Nueva Italia - Lázaro Cárdenas (Cuota) Lim. Edos. Mich./Gro. - Lim. Edos. Gro./Mich.	19	6	12	1	0	0	1	3	3	0	1	3	2	1	5	0	0	1	0	0	1	1	0	0	4	4	0	4	1
Pie de la Cuesta - Barra de Coyuca (Estatal Libre)																													
Puerto Marqués - La Venta (Estatal Cuota)	0	1	0	0	0	0	0	0	0	0	0	1	0	0	0	0	0	0	0	0	0	0	0	0	0	0	0	0	0
Ramal a Aeropuerto Zihuatanejo																													

CIRCUNSTANCIAS QUE CONTRIBUYERON AL ACCIDENTE

2018

GUERRERO

Carretera y tramo	Conductor												Vehículo								Camino							Agente Natural	
	Imprudencia o intención	Velocidad excesiva	Invadió carril contrario	Rebasó indebidamente	No respetó señal de alto	No respetó semáforo	No cedió el paso	No guardó distancia	Viró indebidamente	Mal estacionado	Estado de ebriedad	Dormitando	Neumáticos	Frenos	Malas condiciones mecánicas	Malas condiciones electromecánicas	Carga mal sujeta	Dirección	Suspensión	Motor	Irrupción de ganado	Desperfectos	Falta de señales	Objetos en el camino	Mojado	Resbaloso	Otro	Lluvia	Otro
Ramal a La Unión																													
Rancho Viejo - Taxco (Cuota)																													
San Juan de Los Llanos - Ometepec	2	0	4	0	0	0	0	1	1	0	0	0	0	0	0	0	0	0	0	0	0	0	0	0	0	0	0	0	0
Tierra Colorada - Cruz Grande	0	2	1	0	0	0	0	0	1	0	0	0	0	0	0	0	0	0	0	0	0	1	0	0	0	0	0	0	0
Toluca - Axixintla Lim. Edos. Méx./Gro. - (T. C. Cuernavaca - Chilpancingo)	0	0	1	1	0	0	0	0	0	0	0	0	0	0	0	0	0	0	0	0	0	0	0	0	0	0	0	0	0
Toluca - Cd. Altamirano (km 148.000 - km 201.000) (km 210.300 - km 216.000)	0	0	0	1	0	0	0	0	0	0	0	0	0	0	0	0	0	0	0	0	0	0	0	0	0	0	0	0	0
Zacapalco - Rancho Viejo (Cuota)	1	0	0	0	0	0	0	0	0	0	0	0	0	0	0	0	0	0	0	0	0	0	0	0	0	0	0	0	0
Zihuatanejo - La Mira Zihuatanejo - Lim. Edos. Gro./Mich.	4	8	5	0	0	0	3	1	2	1	0	1	1	0	0	0	0	0	0	0	2	0	0	0	5	5	0	2	3

CIRCUNSTANCIAS QUE CONTRIBUYERON AL ACCIDENTE

Guerrero	**58**	**94**	**126**	**13**	**1**	**3**	**17**	**40**	**31**	**1**	**8**	**16**	**27**	**10**	**19**	**3**	**1**	**2**	**3**	**1**	**9**	**7**	**2**	**13**	**40**	**33**	**3**	**32**	**21**

DATOS DEL LUGAR DEL ACCIDENTE Y CONTROL DEL TRÁNSITO

2018

GUERRERO

Carretera y tramo	Alineamiento vertical				Alineamiento horizontal								Control de tránsito existente											
	Pendiente	Cima	Columpio	A nivel	Tangente	Curva abierta	Curva cerrada	Entronque	Puente	Intersección	Acceso privado	Otros	Señal informativa	Señal preventiva	Señal restrictiva	Semáforo	Banda metálica	Rayas laterales	Raya central	Vibradores	Abanderamiento	Bandereros	Otro control	Sin control
Acapulco - Aeropuerto Acapulco	0	0	0	15	14	0	0	0	1	0	0	0	14	14	14	6	0	14	14	0	1	0	0	0
Acapulco - Zihuatanejo	14	0	0	42	42	7	5	1	1	0	1	0	53	52	52	1	3	52	54	0	0	0	1	0
Cd. Altamirano - T. C. (Zihuatanejo - La Mira)																								
Cd. Puente de Ixtla - Iguala (Cuota) Lim. Edos. Mor./Gro - T. C. (Cuernavaca - Chilpancingo)	18	0	1	2	7	4	9	0	0	0	0	1	19	21	21	0	12	21	21	0	0	0	0	0
Chilpancingo - Acapulco	12	0	1	18	18	8	3	0	1	0	0	0	30	30	29	0	2	29	28	0	1	0	0	0
Chilpancingo - Chichihualco																								
Chilpancingo - Jilotepec																								
Cuernavaca - Acapulco (Cuota) Lim. Edos. Mor./Gro. - T. C. (Chilpancingo - Acapulco (Ent. La Venta))	91	1	0	17	80	19	6	0	0	0	3	1	108	107	108	1	22	100	99	4	13	5	2	1
Cuernavaca - Chilpancingo Lim. Edos. Mor./Gro. - Chilpancingo	22	0	0	6	14	6	6	0	0	0	1	0	27	28	28	0	2	26	27	0	3	1	0	0
Ent. Alpuyeca - Grutas de Cacahuamilpa Lim. Edos. Mor./Gro. - T. C. Toluca - Axixintla	3	0	0	0	0	0	3	0	0	0	0	0	3	3	3	0	0	3	3	0	0	1	0	0
Ent. Potrero - Lomas de Chapultepec	1	0	0	2	3	0	0	0	0	0	0	0	3	3	3	0	0	2	3	0	0	0	0	0
Iguala - Cd. Altamirano	4	0	0	3	2	2	3	0	0	0	0	0	5	5	7	0	1	6	7	0	0	0	0	0

DATOS DEL LUGAR DEL ACCIDENTE Y CONTROL DEL TRÁNSITO

2018

GUERRERO

Carretera y tramo	Alineamiento vertical				Alineamiento horizontal								Control de tránsito existente											
	Pendiente	Cima	Columpio	A nivel	Tangente	Curva abierta	Curva cerrada	Entronque	Puente	Intersección	Acceso privado	Otros	Señal informativa	Señal preventiva	Señal restrictiva	Semáforo	Banda metálica	Rayas laterales	Raya central	Vibradores	Abanderamiento	Bandereros	Otro control	Sin control
La Sabana - Puerto Marqués																								
Las Cruces - Pinotepa Nacional T. C. (Chilpancingo - Acapulco) - Lim. Edos. Gro./Oax.	31	0	2	74	85	9	8	0	0	0	2	1	100	80	102	4	2	97	98	3	1	0	2	0
Libramiento de Técpan (Cuota)																								
Libramiento Norte de Acapulco	4	0	0	0	3	1	0	0	0	0	0	0	4	4	4	0	0	4	4	0	0	0	0	0
Milpillas - T. C. (Acapulco - Zihuatanejo) (km 0+000 - km 53+000)																								
Milpillas - T. C. (Acapulco - Zihuatanejo) (km 199+500 - km 237+000)	0	0	0	1	1	0	0	0	0	0	0	0	1	1	1	0	0	1	1	0	0	0	0	0
Nueva Italia - Lázaro Cárdenas (Cuota) Lim. Edos. Mich./Gro. - Lim. Edos. Gro./Mich.	15	0	0	17	28	3	0	0	0	0	1	0	26	32	32	0	16	32	31	0	2	1	0	0
Pie de la Cuesta - Barra de Coyuca (Estatal Libre)																								
Puerto Marqués - La Venta (Estatal Cuota)	0	0	0	2	2	0	0	0	0	0	0	0	2	2	2	0	0	2	2	2	0	0	0	0
Ramal a Aeropuerto Zihuatanejo																								
Ramal a La Unión																								
Rancho Viejo - Taxco (Cuota)																								

DATOS DEL LUGAR DEL ACCIDENTE Y CONTROL DEL TRÁNSITO

2018

GUERRERO

Carretera y tramo	Alineamiento vertical				Alineamiento horizontal								Control de tránsito existente											
	Pendiente	Cima	Columpio	A nivel	Tangente	Curva abierta	Curva cerrada	Entronque	Puente	Intersección	Acceso privado	Otros	Señal informativa	Señal preventiva	Señal restrictiva	Semáforo	Banda metálica	Rayas laterales	Raya central	Vibradores	Abanderamiento	Bandereros	Otro control	Sin control
San Juan de Los Llanos - Ometepec	6	0	0	1	4	0	3	0	0	0	0	0	7	4	6	0	0	7	6	0	0	0	0	0
Tierra Colorada - Cruz Grande	4	0	0	1	3	1	1	0	0	0	0	0	5	5	5	0	0	5	5	0	0	0	0	0
Toluca - Axixintla Lim. Edos. Méx./Gro. - (T. C. Cuernavaca - Chilpancingo)	1	0	0	1	2	0	0	0	0	0	0	0	1	2	2	0	0	2	2	0	0	0	0	0
Toluca - Cd. Altamirano (km 148.000 - km 201.000) (km 210.300 - km 216.000)	0	0	0	1	1	0	0	0	0	0	0	0	1	1	1	0	0	1	1	0	0	0	0	0
Zacapalco - Rancho Viejo (Cuota)	1	0	0	0	0	1	0	0	0	0	0	0	1	1	1	0	1	1	1	0	0	0	0	0
Zihuatanejo - La Mira Zihuatanejo - Lim. Edos. Gro./Mich.	10	0	0	17	16	6	3	0	0	1	0	1	26	27	27	0	0	26	26	0	0	0	0	0

DATOS DEL LUGAR DEL ACCIDENTE Y CONTROL DEL TRÁNSITO

Guerrero	**237**	**1**	**4**	**220**	**325**	**67**	**50**	**1**	**3**	**1**	**8**	**4**	**436**	**422**	**448**	**12**	**61**	**431**	**433**	**9**	**21**	**8**	**5**	**1**

ACCIDENTES POR TIPO DE VEHÍCULO

2018

GUERRERO

Carretera y tramo	Accidentes	Accidentes por tipo de vehículo																
		A	B	C	M	A-A	A-B	A-C	A-M	A-O	B-C	B-M	C-C	C-M	C-O	M-M	M-O	A-C-O
Acapulco - Aeropuerto Acapulco	15	2	0	1	0	5	0	2	2	1	0	1	1	0	0	0	0	0
Acapulco - Zihuatanejo	57	8	0	3	3	13	1	15	5	0	1	1	1	3	0	1	2	0
Cd. Altamirano - T. C. (Zihuatanejo - La Mira)																		
Cd. Puente de Ixtla - Iguala (Cuota) Lim. Edos. Mor./Gro - T. C. (Cuernavaca - Chilpancingo)	21	4	1	5	2	2	1	3	1	0	0	0	1	0	1	0	0	0
Chilpancingo - Acapulco	30	16	0	2	0	5	0	6	1	0	0	0	0	0	0	0	0	0
Chilpancingo - Chichihualco																		
Chilpancingo - Jilotepec																		
Cuernavaca - Acapulco (Cuota) Lim. Edos. Mor./Gro. - T. C. (Chilpancingo - Acapulco (Ent. La Venta))	109	42	0	27	0	9	2	19	2	4	2	0	2	0	0	0	0	0
Cuernavaca - Chilpancingo Lim. Edos. Mor./Gro. - Chilpancingo	28	8	0	2	0	7	0	6	1	0	0	0	0	1	1	1	1	0
Ent. Alpuyeca - Grutas de Cacahuamilpa Lim. Edos. Mor./Gro. - T. C. Toluca - Axixintla	3	0	0	0	0	1	0	1	0	0	0	0	1	0	0	0	0	0
Ent. Potrero - Lomas de Chapultepec	3	2	0	0	0	0	0	0	0	0	0	0	1	0	0	0	0	0
Iguala - Cd. Altamirano	7	0	1	2	0	2	0	0	0	0	0	0	1	1	0	0	0	0
La Sabana - Puerto Marqués																		

ACCIDENTES POR TIPO DE VEHÍCULO

2018

GUERRERO

Carretera y tramo	Accidentes	Accidentes por tipo de vehículo																
		A	B	C	M	A-A	A-B	A-C	A-M	A-O	B-C	B-M	C-C	C-M	C-O	M-M	M-O	A-C-O
Las Cruces - Pinotepa Nacional T. C. (Chilpancingo - Acapulco) - Lim. Edos. Gro./Oax.	105	26	0	30	1	16	3	17	2	2	1	0	5	1	1	0	0	0
Libramiento de Técpan (Cuota)																		
Libramiento Norte de Acapulco	4	0	0	1	0	0	0	2	0	0	0	0	1	0	0	0	0	0
Milpillas - T. C. (Acapulco - Zihuatanejo) (km 0+000 - km 53+000)																		
Milpillas - T. C. (Acapulco - Zihuatanejo) (km 199+500 - km 237+000)	1	0	0	0	0	1	0	0	0	0	0	0	0	0	0	0	0	0
Nueva Italia - Lázaro Cárdenas (Cuota) Lim. Edos. Mich./Gro. - Lim. Edos. Gro./Mich.	32	3	1	14	2	1	0	5	0	1	0	0	5	0	0	0	0	0
Pie de la Cuesta - Barra de Coyuca (Estatal Libre)																		
Puerto Marqués - La Venta (Estatal Cuota)	2	2	0	0	0	0	0	0	0	0	0	0	0	0	0	0	0	0
Ramal a Aeropuerto Zihuatanejo																		
Ramal a La Unión																		
Rancho Viejo - Taxco (Cuota)																		
San Juan de Los Llanos - Ometepec	7	2	0	0	0	1	0	1	2	0	0	0	1	0	0	0	0	0
Tierra Colorada - Cruz Grande	5	1	0	3	0	0	0	0	0	0	0	0	1	0	0	0	0	0

ACCIDENTES POR TIPO DE VEHÍCULO

2018

GUERRERO

Carretera y tramo	Accidentes	Accidentes por tipo de vehículo																
		A	B	C	M	A-A	A-B	A-C	A-M	A-O	B-C	B-M	C-C	C-M	C-O	M-M	M-O	A-C-O
Toluca - Axixintla Lim. Edos. Méx./Gro. - (T. C. Cuernavaca - Chilpancingo)	2	0	0	0	0	1	0	1	0	0	0	0	0	0	0	0	0	0
Toluca - Cd. Altamirano (km 148.000 - km 201.000) (km 210.300 - km 216.000)	1	0	0	0	0	0	0	0	0	0	0	0	1	0	0	0	0	0
Zacapalco - Rancho Viejo (Cuota)	1	1	0	0	0	0	0	0	0	0	0	0	0	0	0	0	0	0
Zihuatanejo - La Mira Zihuatanejo - Lim. Edos. Gro./Mich.	27	5	1	7	1	5	1	2	1	1	0	0	1	1	0	0	0	1

TOTAL DE ACCIDENTES POR TIPO DE VEHÍCULO

Totales	**460**	**122**	**4**	**97**	**9**	**69**	**8**	**80**	**17**	**9**	**4**	**2**	**23**	**7**	**3**	**2**	**3**	**1**
Porcentajes	**100.00**	**26.52**	**0.87**	**21.09**	**1.96**	**15.00**	**1.74**	**17.39**	**3.70**	**1.96**	**0.87**	**0.43**	**5.00**	**1.52**	**0.65**	**0.43**	**0.65**	**0.22**

Tipo de vehículo: A - Automóvil, B - Autobús, C - Camión sencillo y combinado, furgoneta y pick-up, M - Motocicletas y bicicletas, O - Otros (maquinaria agrícola y de construcción, tren y vehículos no identificados)

TIPO DE VEHÍCULOS INVOLUCRADOS

2018

GUERRERO

Carretera y tramo	A	B	C	M	A-A		A-B		A-C		A-M		A-O		B-C		B-M		C-C		C-M		C-O		M-M		M-O		A-C-O			Total de vehículos
					A	A	A	B	A	C	A	M	A	O	B	C	B	M	C	C	C	M	C	O	M	M	M	O	A	C	O	
Acapulco - Aeropuerto Acapulco	2	0	1	0	5	6	0	0	2	2	3	2	2	2	0	0	1	1	1	1	0	0	0	0	0	0	0	0	0	0	0	31
Acapulco - Zihuatanejo	8	0	3	3	13	13	1	1	15	15	5	5	0	0	1	3	1	1	1	1	3	3	0	0	1	1	2	2	0	0	0	102
Cd. Altamirano - T. C. (Zihuatanejo - La Mira)																																
Cd. Puente de Ixtla - Iguala (Cuota) Lim. Edos. Mor./Gro - T. C. (Cuernavaca - Chilpancingo)	4	1	5	2	2	2	1	1	3	5	1	1	0	0	0	0	0	0	1	1	0	0	1	1	0	0	0	0	0	0	0	32
Chilpancingo - Acapulco	16	0	2	0	5	5	0	0	7	7	1	1	0	0	0	0	0	0	0	0	0	0	0	0	0	0	0	0	0	0	0	44
Chilpancingo - Chichihualco																																
Chilpancingo - Jilotepec																																
Cuernavaca - Acapulco (Cuota) Lim. Edos. Mor./Gro. - T. C. (Chilpancingo - Acapulco (Ent. La Venta))	42	0	27	0	9	14	2	2	28	20	4	2	4	4	2	2	0	0	2	2	0	0	0	0	0	0	0	0	0	0	0	166
Cuernavaca - Chilpancingo Lim. Edos. Mor./Gro. - Chilpancingo	8	0	2	0	7	8	0	0	7	6	1	1	0	0	0	0	0	0	0	0	1	1	1	1	1	1	1	1	0	0	0	48
Ent. Alpuyeca - Grutas de Cacahuamilpa Lim. Edos. Mor./Gro. - T. C. Toluca - Axixintla	0	0	0	0	1	1	0	0	1	1	0	0	0	0	0	0	0	0	1	1	0	0	0	0	0	0	0	0	0	0	0	6
Ent. Potrero - Lomas de Chapultepec	2	0	0	0	0	0	0	0	0	0	0	0	0	0	0	0	0	0	1	1	0	0	0	0	0	0	0	0	0	0	0	4
Iguala - Cd. Altamirano	0	1	2	0	2	2	0	0	0	0	0	0	0	0	0	0	0	0	1	1	1	1	0	0	0	0	0	0	0	0	0	11
La Sabana - Puerto Marqués																																

TIPO DE VEHÍCULOS INVOLUCRADOS

2018

GUERRERO

Carretera y tramo	A	B	C	M	A-A		A-B		A-C		A-M		A-O		B-C		B-M		C-C		C-M		C-O		M-M		M-O		A-C-O			Total de vehículos
					A	A	A	B	A	C	A	M	A	O	B	C	B	M	C	C	C	M	C	O	M	M	M	O	A	C	O	
Las Cruces - Pinotepa Nacional T. C. (Chilpancingo - Acapulco) - Lim. Edos. Gro./Oax.	26	0	30	1	16	18	4	3	17	19	2	2	2	2	1	1	0	0	5	5	1	1	1	1	0	0	0	0	0	0	0	158
Libramiento de Técpan (Cuota)																																
Libramiento Norte de Acapulco	0	0	1	0	0	0	0	0	2	2	0	0	0	0	0	0	0	0	1	1	0	0	0	0	0	0	0	0	0	0	0	7
Milpillas - T. C. (Acapulco - Zihuatanejo) (km 0+000 - km 53+000)																																
Milpillas - T. C. (Acapulco - Zihuatanejo) (km 199+500 - km 237+000)	0	0	0	0	1	1	0	0	0	0	0	0	0	0	0	0	0	0	0	0	0	0	0	0	0	0	0	0	0	0	0	2
Nueva Italia - Lázaro Cárdenas (Cuota) Lim. Edos. Mich./Gro. - Lim. Edos. Gro./Mich.	3	1	14	2	1	1	0	0	5	8	0	0	1	1	0	0	0	0	5	5	0	0	0	0	0	0	0	0	0	0	0	47
Pie de la Cuesta - Barra de Coyuca (Estatal Libre)																																
Puerto Marqués - La Venta (Estatal Cuota)	2	0	0	0	0	0	0	0	0	0	0	0	0	0	0	0	0	0	0	0	0	0	0	0	0	0	0	0	0	0	0	2
Ramal a Aeropuerto Zihuatanejo																																
Ramal a La Unión																																
Rancho Viejo - Taxco (Cuota)																																
San Juan de Los Llanos - Ometepec	2	0	0	0	1	1	0	0	1	1	2	2	0	0	0	0	0	0	1	1	0	0	0	0	0	0	0	0	0	0	0	12
Tierra Colorada - Cruz Grande	1	0	3	0	0	0	0	0	0	0	0	0	0	0	0	0	0	0	1	1	0	0	0	0	0	0	0	0	0	0	0	6

TIPO DE VEHÍCULOS INVOLUCRADOS

2018

GUERRERO

Carretera y tramo	A	B	C	M	A-A		A-B		A-C		A-M		A-O		B-C		B-M		C-C		C-M		C-O		M-M		M-O		A-C-O			Total de vehículos
					A	A	A	B	A	C	A	M	A	O	B	C	B	M	C	C	C	M	C	O	M	M	M	O	A	C	O	
Toluca - Axixintla Lim. Edos. Méx./Gro. - (T. C. Cuernavaca - Chilpancingo)	0	0	0	0	1	1	0	0	1	1	0	0	0	0	0	0	0	0	0	0	0	0	0	0	0	0	0	0	0	0	0	4
Toluca - Cd. Altamirano (km 148.000 - km 201.000) (km 210.300 - km 216.000)	0	0	0	0	0	0	0	0	0	0	0	0	0	0	0	0	0	0	1	1	0	0	0	0	0	0	0	0	0	0	0	2
Zacapalco - Rancho Viejo (Cuota)	1	0	0	0	0	0	0	0	0	0	0	0	0	0	0	0	0	0	0	0	0	0	0	0	0	0	0	0	0	0	0	1
Zihuatanejo - La Mira Zihuatanejo - Lim. Edos. Gro./Mich.	5	1	7	1	5	6	1	1	2	2	1	1	1	1	0	0	0	0	1	1	1	1	0	0	0	0	0	0	1	1	1	42

TOTAL DE TIPOS DE VEHÍCULOS INVOLUCRADOS

Totales	**122**	**4**	**97**	**9**	**69**	**79**	**9**	**8**	**91**	**89**	**20**	**17**	**10**	**10**	**4**	**6**	**2**	**2**	**23**	**23**	**7**	**7**	**3**	**3**	**2**	**2**	**3**	**3**	**1**	**1**	**1**	**727**
	122	**4**	**97**	**9**	**148**		**17**		**180**		**37**		**20**		**10**		**4**		**46**		**14**		**6**		**4**		**6**		**3**			**727**

	Tipo de vehículo	Total de vehículos	Porcentaje
A	Automóvil	401	55.16
B	Autobús	18	2.48
C	Camión sencillo y combinado, furgoneta y Pick up	249	34.25
M	Motocicletas y bicicletas	42	5.78
O	Otros (maquinaria agrícola y de construcción, tren y vehículos no identificados)	17	2.34
Total		727	100.00

RED CARRETERA LIBRE Y DE CUOTA

2018

GUERRERO

Clasificación	Longitud (km)	Accidentes	Heridos	Muertos	Daños materiales (millones)	Vehículos - Kilómetro (millones)	Índice de accidentes por 10^6 de Veh-Km
Cuota	**356.35**	**165**	**136**	**57**	**28.9798**	**987.933**	**0.167**
Libre	**1,872.03**	**295**	**216**	**66**	**17.5091**	**4,280.662**	**0.069**
Resumen del estado	**2,228.38**	**460**	**352**	**123**	**46.4889**	**5,268.596**	**0.087**

HIDALGO

Estadística de Accidentes de Tránsito, Año 2018

ÍNDICES DE ACCIDENTALIDAD

2018

HIDALGO

ÍNDICE DE ACCIDENTES EN EL ESTADO POR CADA 10^6 VEH-KM

$$\overline{I}_{\text{Veh-km}}^{A} = 0.079$$

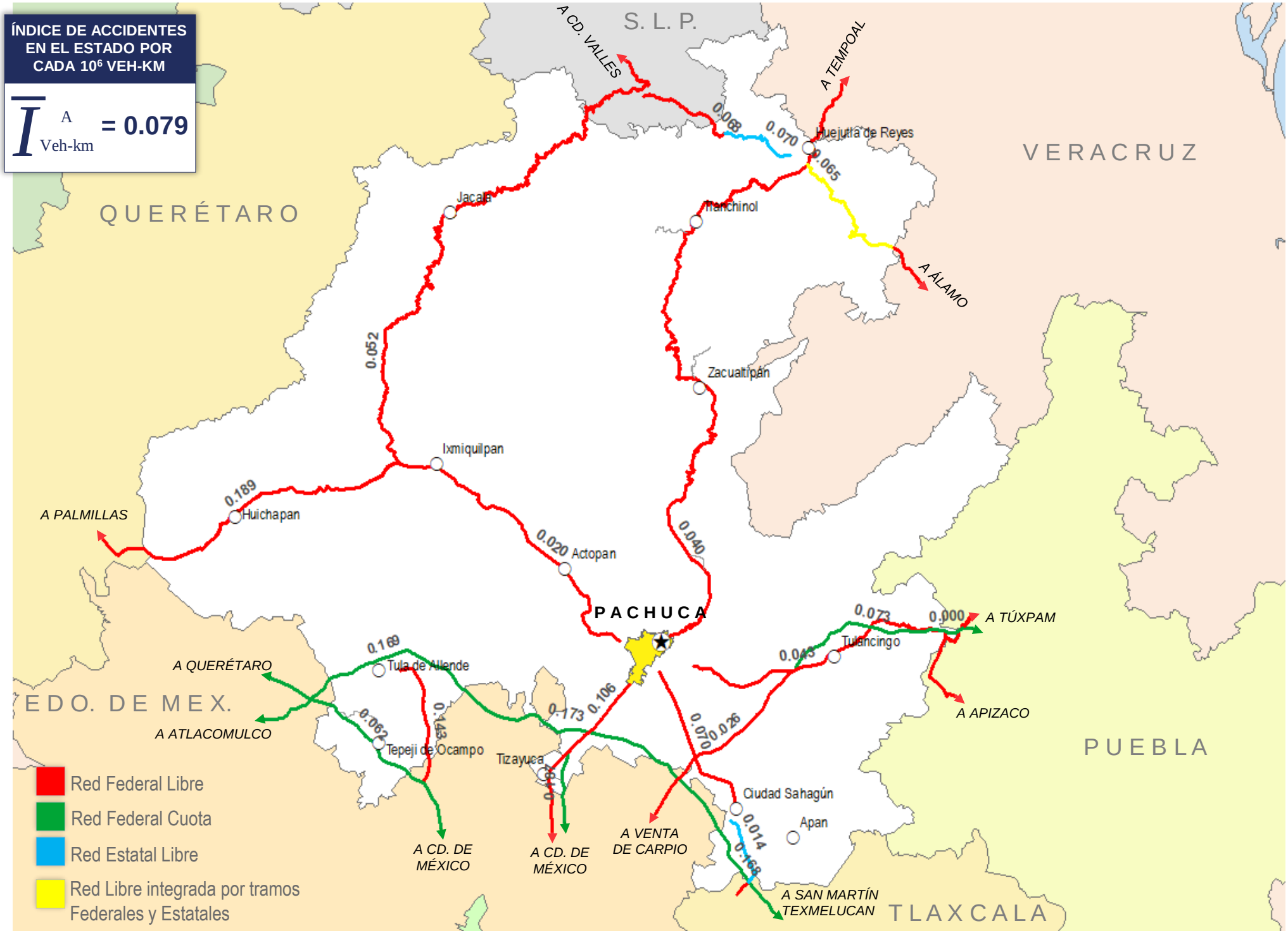

HIDALGO

1. Tanto la longitud de la red carretera como los tramos bajo la vigilancia de la Policía Federal están en proceso de actualización, razón por la cual existen algunas diferencias respecto a las versiones de años anteriores de este documento.

ACCIDENTES DE TRÁNSITO

2018

HIDALGO

Carretera y tramo	Longitud del camino (km)	Veh-km (millones)	Accidentes				Saldos			Índices por 10^6 de Veh-km		Índices por 10^5 de Veh-km		
			Total	Con muertos	Sólo con heridos	Equivalentes (1)	Muertos	Heridos	Daños materiales (millones)	Accidentes	Peligrosidad	Accidentes mortales	Muertos	Heridos
Álamo - Huejutla de Reyes Lim. Edos. Ver./Hgo. - T. C. (Pachuca - Tempoal (Huejutla de Reyes))	40.300	15.386	1	0	1	5	0	2	0.0150	0.065	0.325	0.000	0.000	0.013
Apizaco - Tejocotal Lim. Edos. Pue./Hgo. - T. C. (Pachuca - Túxpam)	2.700	8.758	1	1	0	7	1	0	0.1500	0.114	0.799	0.011	0.011	0.000
Calpulalpan - Ent. Emiliano Zapata	2.200	8.223												
Cd. Sahagún - Ent. Emiliano Zapata	18.000	73.414	1	0	0	1	0	0	0.0200	0.014	0.014	0.000	0.000	0.000
Ent. Colonia - Portezuelo	81.000	789.647	16	1	2	60	5	7	0.4985	0.020	0.076	0.000	0.001	0.001
Ent. Jorobas - Tula Lim. Edos. Méx./Hgo. - Tula de Allende	24.100	189.265	27	2	6	65	2	13	2.2810	0.143	0.343	0.001	0.001	0.007
Ent. Tulancingo - Venta Grande (Cuota) Ent. Tulancingo - Lim. Edos. Hgo./Pue.	39.000	151.310	11	4	4	91	7	19	1.9600	0.073	0.601	0.003	0.005	0.013
Libramiento Norte de la Ciudad de México (Cuota) (km 113.17 - km 145.0)	31.830	196.939	34	5	2	84	7	4	8.5800	0.173	0.427	0.003	0.004	0.002
Libramiento Norte de la Ciudad de México (Cuota) (km 159.0 - km 179.5)	20.500	125.089	21	3	1	57	3	9	2.5580	0.168	0.456	0.002	0.002	0.007
Libramiento Norte de la Ciudad de México (Cuota) (km 60.20 - km 96.50)	36.300	213.600	36	5	4	84	5	9	9.3855	0.169	0.393	0.002	0.002	0.004
México - Pachuca (Cuota) Lim. Edos. Méx./Hgo. - T. C. (México - Pachuca (Libre))	11.400	192.346	36	4	10	128	6	28	1.8010	0.187	0.665	0.002	0.003	0.015
México - Pachuca (Libre) Lim. Edos. Méx./Hgo. - Pachuca	40.700	827.080	88	7	23	226	7	48	3.5100	0.106	0.273	0.001	0.001	0.006
México - Querétaro (Cuota) Lim. Edos. Méx./Hgo. - Lim. Edos. Hgo./Méx.	24.450	582.994	36	8	4	116	9	13	5.2380	0.062	0.199	0.001	0.002	0.002

ACCIDENTES DE TRÁNSITO

2018

HIDALGO

Carretera y tramo	Longitud del camino (km)	Veh-km (millones)	Accidentes				Saldos			Índices por 10^6 de Veh-km		Índices por 10^5 de Veh-km		
			Total	Con muertos	Sólo con heridos	Equivalentes (1)	Muertos	Heridos	Daños materiales (millones)	Accidentes	Peligrosidad	Accidentes mortales	Muertos	Heridos
Pachuca - Cd. Sahagún	45.000	427.989	30	2	8	72	2	15	3.0845	0.070	0.168	0.000	0.000	0.004
Pachuca - Tempoal Pachuca - Lim. Edos. Hgo./Ver.	217.300	548.280	22	2	6	54	2	10	0.9085	0.040	0.098	0.000	0.000	0.002
Pachuca - Túxpam Pachuca - Lim. Edos. Hgo./Pue.	82.900	701.486	30	4	8	112	6	23	2.3610	0.043	0.160	0.001	0.001	0.003
Portezuelo - Cd. Valles Portezuelo - Lim. Edos. Hgo./S.L.P.	170.900	153.791	8	0	1	10	0	1	0.4360	0.052	0.065	0.000	0.000	0.001
Portezuelo - Palmillas Portezuelo - Lim. Edos. Hgo./Qro.	71.400	222.519	42	5	16	142	5	35	3.1570	0.189	0.638	0.002	0.002	0.016
San Felipe Orizatlán - Huejutla de Reyes	20.000	28.587	2	0	2	8	0	3	0.0500	0.070	0.280	0.000	0.000	0.010
Tamazunchale - San Felipe Orizatlán Lim. Edos. S.L.P./ Hgo. - San Felipe Orizatlán	8.600	14.723	1	0	0	1	0	0	0.0600	0.068	0.068	0.000	0.000	0.000
Tejocotal - Nuevo Necaxa (Cuota) T. C. (Tlaxco - Tejocotal (Cuota)) - Lim. Edos. Hgo./Pue.	2.100	7.426												
Venta de Carpio - T. C. (Pachuca - Túxpam) Lim. Edos. Méx./Hgo. - T. C. (Pachuca - Túxpam)	32.400	233.329	6	0	0	6	0	0	0.3000	0.026	0.026	0.000	0.000	0.000

TOTAL DE ACCIDENTES DE TRÁNSITO

Hidalgo	**1,023.080**	**5,712.181**	**449**	**53**	**98**	**1,329**	**67**	**239**	**46.3540**	**0.079**	**0.233**	**0.001**	**0.001**	**0.004**

NOTA: (1) Para accidentes equivalentes un muerto = 6 accidentes y un herido = 2 accidentes

ACCIDENTES Y SALDOS POR MES

2018

HIDALGO

Carretera y tramo	Saldos	Enero	Febrero	Marzo	Abril	Mayo	Junio	Julio	Agosto	Septiembre	Octubre	Noviembre	Diciembre
Álamo - Huejutla de Reyes Lim. Edos. Ver./Hgo. - T. C. (Pachuca - Tempoal (Huejutla de Reyes))	Accidentes										1		
	Muertos										0		
	Heridos										2		
	Daños materiales (millones)										0.0150		
Apizaco - Tejocotal Lim. Edos. Pue./Hgo. - T. C. (Pachuca - Túxpam)	Accidentes							1					
	Muertos							1					
	Heridos							0					
	Daños materiales (millones)							0.1500					
Calpulalpan - Ent. Emiliano Zapata	Accidentes												
	Muertos												
	Heridos												
	Daños materiales (millones)												
Cd. Sahagún - Ent. Emiliano Zapata	Accidentes					1							
	Muertos					0							
	Heridos					0							
	Daños materiales (millones)					0.0200							
Ent. Colonia - Portezuelo	Accidentes		1	2		2	2	3	2		2	1	1
	Muertos		0	0		5	0	0	0		0	0	0
	Heridos		0	0		0	0	0	5		0	2	0
	Daños materiales (millones)		0.0230	0.0240		0.1200	0.0800	0.0900	0.0550		0.0900	0.0150	0.0015
Ent. Jorobas - Tula Lim. Edos. Méx./Hgo. - Tula de Allende	Accidentes			1		1	1	5	4	5	2	2	6
	Muertos			0		0	0	1	0	1	0	0	0
	Heridos			1		0	0	5	2	1	1	0	3
	Daños materiales (millones)			0.0000		0.2450	0.0850	0.3540	0.1990	0.2580	0.1550	0.0450	0.9400
Ent. Tulancingo - Venta Grande (Cuota) Ent. Tulancingo - Lim. Edos. Hgo./Pue.	Accidentes		1	1	1			2	1		2	2	1
	Muertos		1	1	0			0	1		0	4	0
	Heridos		2	0	0			7	0		4	5	1
	Daños materiales (millones)		0.0850	0.2800	0.0500			1.0900	0.1150		0.0550	0.1850	0.1000

ACCIDENTES Y SALDOS POR MES

2018

HIDALGO

Carretera y tramo	Saldos	Enero	Febrero	Marzo	Abril	Mayo	Junio	Julio	Agosto	Septiembre	Octubre	Noviembre	Diciembre
Libramiento Norte de la Ciudad de México (Cuota) (km 60.20 - km 96.50)	Accidentes		2	3	8	3	5		3	7	5		
	Muertos		0	1	1	0	0		1	1	1		
	Heridos		0	0	1	0	3		1	4	0		
	Daños materiales (millones)		0.0500	0.1230	0.5145	2.8050	1.8780		1.8000	1.5350	0.6800		
Libramiento Norte de la Ciudad de México (Cuota) (km 113.17 - km 145.0)	Accidentes	4		3	1	2	10	2	2	4	2	2	2
	Muertos	0		1	0	1	2	0	0	2	1	0	0
	Heridos	0		0	2	0	2	0	0	0	0	0	0
	Daños materiales (millones)	0.5750		1.7520	0.0500	0.3800	1.4280	0.3500	0.5500	1.4950	0.7000	0.8300	0.4700
Libramiento Norte de la Ciudad de México (Cuota) (km 159.0 - km 179.5)	Accidentes	2	4	1	4	4	2			2	1		1
	Muertos	0	1	0	0	1	0			1	0		0
	Heridos	0	1	0	0	7	0			1	0		0
	Daños materiales (millones)	0.1600	0.1430	0.0150	0.6550	0.3200	0.5500			0.5450	0.0200		0.1500
México - Pachuca (Cuota) Lim. Edos. Méx./Hgo. - T. C. (México - Pachuca (Libre))	Accidentes	2	2	4	5	9	2	2		1	5	1	3
	Muertos	0	0	0	1	1	0	0		0	1	0	3
	Heridos	0	0	3	8	9	0	0		0	6	0	2
	Daños materiales (millones)	0.0300	0.0450	0.1700	0.2470	0.2720	0.0650	0.1100		0.0100	0.7500	0.0100	0.0920
México - Pachuca (Libre) Lim. Edos. Méx./Hgo. - Pachuca	Accidentes	12	8	14	5	8	7	3	6	7	4	8	6
	Muertos	1	2	1	1	0	0	0	0	0	1	0	1
	Heridos	8	1	3	6	1	2	1	5	2	1	2	16
	Daños materiales (millones)	0.3570	0.1410	0.5170	0.4900	0.2060	0.1850	0.0820	0.3960	0.3650	0.1430	0.4280	0.2000
México - Querétaro (Cuota) Lim. Edos. Méx./Hgo. - Lim. Edos. Hgo./Méx.	Accidentes	5	2	6	2	3	1	2	3	5	1	3	3
	Muertos	2	0	0	1	2	0	1	1	2	0	0	0
	Heridos	5	0	1	0	1	0	0	3	0	0	0	3
	Daños materiales (millones)	0.3900	0.0230	1.2350	0.1400	0.1450	0.4000	0.1100	0.2400	1.0150	0.1100	0.5000	0.9300
Pachuca - Cd. Sahagún	Accidentes		3	3	4	4	2	2	2	4	2	1	3
	Muertos		1	1	0	0	0	0	0	0	0	0	0
	Heridos		2	2	2	0	1	0	0	1	0	0	7
	Daños materiales (millones)		0.1400	0.1280	2.0650	0.1105	0.0550	0.0850	0.0500	0.1230	0.1300	0.0350	0.1630

ACCIDENTES Y SALDOS POR MES

2018

HIDALGO

Carretera y tramo	Saldos	Enero	Febrero	Marzo	Abril	Mayo	Junio	Julio	Agosto	Septiembre	Octubre	Noviembre	Diciembre
Pachuca - Tempoal Pachuca - Lim. Edos. Hgo./Ver.	Accidentes	3	3		3	2	5		1	1	2	2	
	Muertos	0	0		0	0	1		1	0	0	0	
	Heridos	2	0		1	3	0		0	2	2	0	
	Daños materiales (millones)	0.1150	0.0860		0.1590	0.0655	0.2270		0.0250	0.0010	0.1600	0.0700	
Pachuca - Túxpam Pachuca - Lim. Edos. Hgo./Pue.	Accidentes	2	2	1	3	2	4	1	1	3	6	2	3
	Muertos	0	0	2	0	3	1	0	0	0	0	0	0
	Heridos	1	2	3	0	0	4	1	0	0	5	0	7
	Daños materiales (millones)	0.1000	0.1200	0.1500	0.0900	0.1200	0.1150	0.5360	0.0150	0.0800	0.7780	0.0320	0.2250
Portezuelo - Cd. Valles Portezuelo - Lim. Edos. Hgo./S.L.P.	Accidentes	3	1		2			1					1
	Muertos	0	0		0			0					0
	Heridos	1	0		0			0					0
	Daños materiales (millones)	0.2360	0.0700		0.0300			0.0600					0.0400
Portezuelo - Palmillas Portezuelo - Lim. Edos. Hgo./Qro.	Accidentes		2	5	9	3	7	2	1	3	2	5	3
	Muertos		0	1	0	0	1	0	0	0	1	2	0
	Heridos		1	1	4	5	3	5	0	3	1	10	2
	Daños materiales (millones)		0.1300	0.1200	0.4050	0.2450	1.2000	0.1220	0.0500	0.1640	0.0860	0.5900	0.0450
San Felipe Orizatlán - Huejutla de Reyes	Accidentes	1					1						
	Muertos	0					0						
	Heridos	1					2						
	Daños materiales (millones)	0.0400					0.0100						
Tamazunchale - San Felipe Orizatlán Lim. Edos. S.L.P./ Hgo. - San Felipe Orizatlán	Accidentes												1
	Muertos												0
	Heridos												0
	Daños materiales (millones)												0.0600
Tejocotal - Nuevo Necaxa (Cuota) T. C. (Tlaxco - Tejocotal (Cuota)) - Lim. Edos. Hgo./Pue.	Accidentes												
	Muertos												
	Heridos												
	Daños materiales (millones)												

ACCIDENTES Y SALDOS POR MES

2018

HIDALGO

Carretera y tramo	Saldos	Enero	Febrero	Marzo	Abril	Mayo	Junio	Julio	Agosto	Septiembre	Octubre	Noviembre	Diciembre
Venta de Carpio - T. C. (Pachuca - Túxpam) Lim. Edos. Méx./Hgo. - T. C. (Pachuca - Túxpam)	Accidentes						1	1	1	1		1	1
	Muertos						0	0	0	0		0	0
	Heridos						0	0	0	0		0	0
	Daños materiales (millones)						0.0400	0.0150	0.0750	0.0600		0.0500	0.0600

TOTAL DE ACCIDENTES Y SALDOS POR MES

Hidalgo	**Accidentes**	**34**	**31**	**44**	**47**	**44**	**50**	**27**	**27**	**43**	**37**	**30**	**35**
	Muertos	**3**	**5**	**8**	**4**	**13**	**5**	**3**	**4**	**7**	**5**	**6**	**4**
	Heridos	**18**	**9**	**14**	**24**	**26**	**17**	**19**	**16**	**14**	**22**	**19**	**41**
	Daños materiales (millones)	**2.0030**	**1.0560**	**4.5140**	**4.8955**	**5.0540**	**6.3180**	**3.1540**	**3.5700**	**5.6510**	**3.8720**	**2.7900**	**3.4765**

ACCIDENTES POR DÍA DE LA SEMANA Y CONDICIONES DE LUZ

2018

HIDALGO

Carretera y tramo	Accidentes	Día de la semana							Condiciones de luz			
		Lunes	Martes	Miércoles	Jueves	Viernes	Sábado	Domingo	Día	Crepúsculo	Noche	Alumbrado público
Álamo - Huejutla de Reyes Lim. Edos. Ver./Hgo. - T. C. (Pachuca - Tempoal (Huejutla de Reyes))	Accidentes				1						1	
	Accidentes mortales				0						0	
Apizaco - Tejocotal Lim. Edos. Pue./Hgo. - T. C. (Pachuca - Túxpam)	Accidentes					1					1	
	Accidentes mortales					1					1	
Calpulalpan - Ent. Emiliano Zapata	Accidentes											
	Accidentes mortales											
Cd. Sahagún - Ent. Emiliano Zapata	Accidentes						1		1			
	Accidentes mortales						0		0			
Ent. Colonia - Portezuelo	Accidentes	2	2	4	1	4	1	2	11		5	
	Accidentes mortales	0	0	1	0	0	0	0	1		0	
Ent. Jorobas - Tula Lim. Edos. Méx./Hgo. - Tula de Allende	Accidentes	6	2		3	4	8	4	14		13	
	Accidentes mortales	1	0		0	0	1	0	2		0	
Ent. Tulancingo - Venta Grande (Cuota) Ent. Tulancingo - Lim. Edos. Hgo./Pue.	Accidentes	2			2	2	4	1	7	1	3	
	Accidentes mortales	1			0	1	2	0	3	0	1	
Libramiento Norte de la Ciudad de México (Cuota) (km 60.20 - km 96.50)	Accidentes	4	2	6	5	8	6	5	15	1	20	
	Accidentes mortales	3	0	0	0	0	1	1	2	0	3	
Libramiento Norte de la Ciudad de México (Cuota) (km 113.17 - km 145.0)	Accidentes	9	5	7	2	1	5	5	22	2	10	
	Accidentes mortales	2	1	1	1	0	0	0	4	0	1	
Libramiento Norte de la Ciudad de México (Cuota) (km 159.0 - km 179.5)	Accidentes	1	4	2	1	6	4	3	8		12	1
	Accidentes mortales	0	0	0	0	1	1	1	3		0	0
México - Pachuca (Cuota) Lim. Edos. Méx./Hgo. - T. C. (México - Pachuca (Libre))	Accidentes	7	3	5	3	4	8	6	18	1	17	
	Accidentes mortales	0	0	0	2	1	0	1	3	0	1	

ACCIDENTES POR DÍA DE LA SEMANA Y CONDICIONES DE LUZ

2018

HIDALGO

Carretera y tramo	Accidentes	Día de la semana							Condiciones de luz			
		Lunes	Martes	Miércoles	Jueves	Viernes	Sábado	Domingo	Día	Crepúsculo	Noche	Alumbrado público
México - Pachuca (Libre) Lim. Edos. Méx./Hgo. - Pachuca	Accidentes	12	7	14	6	12	17	20	48	4	36	
	Accidentes mortales	1	0	4	0	0	1	1	4	0	3	
México - Querétaro (Cuota) Lim. Edos. Méx./Hgo. - Lim. Edos. Hgo./Méx.	Accidentes	5	3	2	8	4	8	6	9	6	21	
	Accidentes mortales	1	0	0	2	2	2	1	1	1	6	
Pachuca - Cd. Sahagún	Accidentes	2	1	5	5	7	7	3	15		15	
	Accidentes mortales	1	0	0	1	0	0	0	0		2	
Pachuca - Tempoal Pachuca - Lim. Edos. Hgo./Ver.	Accidentes	4	1	2	4	3	6	2	13	1	8	
	Accidentes mortales	1	0	0	0	1	0	0	2	0	0	
Pachuca - Túxpam Pachuca - Lim. Edos. Hgo./Pue.	Accidentes	4	3	4	4	3	5	7	16		14	
	Accidentes mortales	0	0	0	0	1	3	0	1		3	
Portezuelo - Cd. Valles Portezuelo - Lim. Edos. Hgo./S.L.P.	Accidentes	2		1		1	1	3	3		5	
	Accidentes mortales	0		0		0	0	0	0		0	
Portezuelo - Palmillas Portezuelo - Lim. Edos. Hgo./Qro.	Accidentes	4	6	8	7	4	7	6	25	4	13	
	Accidentes mortales	1	0	1	2	0	0	1	3	1	1	
San Felipe Orizatlán - Huejutla de Reyes	Accidentes			2					2			
	Accidentes mortales			0					0			
Tamazunchale - San Felipe Orizatlán Lim. Edos. S.L.P./ Hgo. - San Felipe Orizatlán	Accidentes						1				1	
	Accidentes mortales						0				0	
Tejocotal - Nuevo Necaxa (Cuota) T. C. (Tlaxco - Tejocotal (Cuota)) - Lim. Edos. Hgo./Pue.	Accidentes											
	Accidentes mortales											
Venta de Carpio - T. C. (Pachuca - Túxpam) Lim. Edos. Méx./Hgo. - T. C. (Pachuca - Túxpam)	Accidentes	1				1	1	3	3		3	
	Accidentes mortales	0				0	0	0	0		0	

ACCIDENTES POR DÍA DE LA SEMANA Y CONDICIONES DE LUZ

2018

HIDALGO

Carretera y tramo	Accidentes	Día de la semana							Condiciones de luz			
		Lunes	Martes	Miércoles	Jueves	Viernes	Sábado	Domingo	Día	Crepúsculo	Noche	Alumbrado público

TOTAL DE ACCIDENTES DE POR DÍA DE LA SEMANA Y CONDICIONES DE LUZ

Hidalgo	**Accidentes**	**65**	**39**	**62**	**52**	**65**	**90**	**76**	**230**	**20**	**198**	**1**
	Accidentes mortales	**12**	**1**	**7**	**8**	**8**	**11**	**6**	**29**	**2**	**22**	**0**

ACCIDENTES EN PERIODOS FESTIVOS

2018

HIDALGO

Carretera y tramo	Saldos	Año nuevo 01/Ene/2018	Día de la Constitución 03/Feb/2018 05/Feb/2018	Natalicio Benito Juárez 17/Mar/2018 19/Mar/2018	Días Santos 29/Mar/2018 01/Abr/2018	Día del trabajo 01/May/2018	Batalla de Puebla 05/May/2018	Indepen-dencia 15/Sep/2018 16/Sep/2018	Día de muertos 02/Nov/2018 04/Nov/2018	Revolución 16/Nov/2018 19/Nov/2018	Navidad 22/Dic/2018 25/Dic/2018
Álamo - Huejutla de Reyes Lim. Edos. Ver./Hgo. - T. C. (Pachuca - Tempoal (Huejutla de Reyes))	Accidentes										
	Muertos										
	Heridos										
	Daños materiales (millones)										
Apizaco - Tejocotal Lim. Edos. Pue./Hgo. - T. C. (Pachuca - Túxpam)	Accidentes										
	Muertos										
	Heridos										
	Daños materiales (millones)										
Calpulalpan - Ent. Emiliano Zapata	Accidentes										
	Muertos										
	Heridos										
	Daños materiales (millones)										
Cd. Sahagún - Ent. Emiliano Zapata	Accidentes										
	Muertos										
	Heridos										
	Daños materiales (millones)										
Ent. Colonia - Portezuelo	Accidentes									1	
	Muertos									0	
	Heridos									2	
	Daños materiales (millones)									0.0150	
Ent. Jorobas - Tula Lim. Edos. Méx./Hgo. - Tula de Allende	Accidentes				1			1			
	Muertos				0			0			
	Heridos				1			0			
	Daños materiales (millones)				0.0000			0.1600			
Ent. Tulancingo - Venta Grande (Cuota) Ent. Tulancingo - Lim. Edos. Hgo./Pue.	Accidentes				1				1		1
	Muertos				1				4		0
	Heridos				0				5		1
	Daños materiales (millones)				0.2800				0.0850		0.1000

ACCIDENTES EN PERIODOS FESTIVOS

2018

HIDALGO

Carretera y tramo	Saldos	Año nuevo 01/Ene/2018	Día de la Constitución 03/Feb/2018 05/Feb/2018	Natalicio Benito Juárez 17/Mar/2018 19/Mar/2018	Días Santos 29/Mar/2018 01/Abr/2018	Día del trabajo 01/May/2018	Batalla de Puebla 05/May/2018	Indepen-dencia 15/Sep/2018 16/Sep/2018	Día de muertos 02/Nov/2018 04/Nov/2018	Revolución 16/Nov/2018 19/Nov/2018	Navidad 22/Dic/2018 25/Dic/2018
Libramiento Norte de la Ciudad de México (Cuota) (km 60.20 - km 96.50)	Accidentes			1	1			1			
	Muertos			0	0			0			
	Heridos			0	0			0			
	Daños materiales (millones)			0.0800	0.0300			0.5500			
Libramiento Norte de la Ciudad de México (Cuota) (km 113.17 - km 145.0)	Accidentes										
	Muertos										
	Heridos										
	Daños materiales (millones)										
Libramiento Norte de la Ciudad de México (Cuota) (km 159.0 - km 179.5)	Accidentes		1								
	Muertos		0								
	Heridos		0								
	Daños materiales (millones)		0.0450								
México - Pachuca (Cuota) Lim. Edos. Méx./Hgo. - T. C. (México - Pachuca (Libre))	Accidentes	1	1	1		1			1		
	Muertos	0	0	0		0			0		
	Heridos	0	0	3		0			0		
	Daños materiales (millones)	0.0150	0.0200	0.0500		0.0500			0.0100		
México - Pachuca (Libre) Lim. Edos. Méx./Hgo. - Pachuca	Accidentes		1	1	2			1	1	2	
	Muertos		0	0	0			0	0	0	
	Heridos		1	0	0			0	0	1	
	Daños materiales (millones)		0.0100	0.0200	0.1080			0.0330	0.0130	0.2300	
México - Querétaro (Cuota) Lim. Edos. Méx./Hgo. - Lim. Edos. Hgo./Méx.	Accidentes		1	1	2						1
	Muertos		0	0	0						0
	Heridos		0	0	0						0
	Daños materiales (millones)		0.0100	0.0200	0.4050						0.1250
Pachuca - Cd. Sahagún	Accidentes							1			
	Muertos							0			
	Heridos							0			
	Daños materiales (millones)							0.0250			

ACCIDENTES EN PERIODOS FESTIVOS

2018

HIDALGO

Carretera y tramo	Saldos	Año nuevo 01/Ene/2018	Día de la Constitución 03/Feb/2018 05/Feb/2018	Natalicio Benito Juárez 17/Mar/2018 19/Mar/2018	Días Santos 29/Mar/2018 01/Abr/2018	Día del trabajo 01/May/2018	Batalla de Puebla 05/May/2018	Indepen-dencia 15/Sep/2018 16/Sep/2018	Día de muertos 02/Nov/2018 04/Nov/2018	Revolución 16/Nov/2018 19/Nov/2018	Navidad 22/Dic/2018 25/Dic/2018
Pachuca - Tempoal Pachuca - Lim. Edos. Hgo./Ver.	Accidentes		1						1		
	Muertos		0						0		
	Heridos		0						0		
	Daños materiales (millones)		0.0400						0.0300		
Pachuca - Túxpam Pachuca - Lim. Edos. Hgo./Pue.	Accidentes			1						1	1
	Muertos			2						0	0
	Heridos			3						0	3
	Daños materiales (millones)			0.1500						0.0070	0.1800
Portezuelo - Cd. Valles Portezuelo - Lim. Edos. Hgo./S.L.P.	Accidentes										
	Muertos										
	Heridos										
	Daños materiales (millones)										
Portezuelo - Palmillas Portezuelo - Lim. Edos. Hgo./Qro.	Accidentes		1	1	1			1	1	1	
	Muertos		0	0	0			0	1	0	
	Heridos		1	0	1			0	3	4	
	Daños materiales (millones)		0.0500	0.0500	0.0150			0.0720	0.0800	0.0100	
San Felipe Orizatlán - Huejutla de Reyes	Accidentes										
	Muertos										
	Heridos										
	Daños materiales (millones)										
Tamazunchale - San Felipe Orizatlán Lim. Edos. S.L.P./ Hgo. - San Felipe Orizatlán	Accidentes										1
	Muertos										0
	Heridos										0
	Daños materiales (millones)										0.0600
Tejocotal - Nuevo Necaxa (Cuota) T. C. (Tlaxco - Tejocotal (Cuota)) - Lim. Edos. Hgo./Pue.	Accidentes										
	Muertos										
	Heridos										
	Daños materiales (millones)										

ACCIDENTES EN PERIODOS FESTIVOS

2018

HIDALGO

Carretera y tramo	Saldos	Año nuevo 01/Ene/2018	Día de la Constitución 03/Feb/2018 05/Feb/2018	Natalicio Benito Juárez 17/Mar/2018 19/Mar/2018	Días Santos 29/Mar/2018 01/Abr/2018	Día del trabajo 01/May/2018	Batalla de Puebla 05/May/2018	Indepen-dencia 15/Sep/2018 16/Sep/2018	Día de muertos 02/Nov/2018 04/Nov/2018	Revolución 16/Nov/2018 19/Nov/2018	Navidad 22/Dic/2018 25/Dic/2018
Venta de Carpio - T. C. (Pachuca - Túxpam) Lim. Edos. Méx./Hgo. - T. C. (Pachuca - Túxpam)	Accidentes									1	
	Muertos									0	
	Heridos									0	
	Daños materiales (millones)									0.0500	

TOTAL DE ACCIDENTES EN PERIODOS FESTIVOS

Hidalgo	**Accidentes**	**1**	**6**	**6**	**8**	**1**	**0**	**5**	**5**	**6**	**4**
	Muertos	**0**	**0**	**2**	**1**	**0**	**0**	**0**	**5**	**0**	**0**
	Heridos	**0**	**2**	**6**	**2**	**0**	**0**	**0**	**8**	**7**	**4**
	Daños materiales (millones)	**0.0150**	**0.1750**	**0.3700**	**0.8380**	**0.0500**	**0.0000**	**0.8400**	**0.2180**	**0.3120**	**0.4650**

ACCIDENTES POR KILÓMETRO

2018

HIDALGO

CARRETERA Y TRAMO: Álamo - Huejutla de Reyes Lim. Edos. Ver./Hgo. - T. C. (Pachuca - Tempoal (Huejutla de Reyes)) INICIA EN KM: 92+400 FINALIZA EN KM: 132+700

SALDOS					CAUSAS					KILÓMETRO
ACCIDENTES	MUERTOS	HERIDOS	DAÑOS	MATERIALES	CONDUCTOR	VEHÍCULO	CAMINO	GANADO	A. NATURAL	
1	0	2	15,000		1	0	0	0	0	115



NÚMERO Y CLASIFICACIÓN DE ACCIDENTES

CLAVE	CLASIFICACIÓN DEL ACCIDENTE	CLAVE	CLASIFICACIÓN DEL ACCIDENTE
A	SALIDA DEL CAMINO	J	COLISIÓN CON BICICLETA
B	VOLCADURA	K	COLISIÓN SIN ESPECIFICAR
C	CHOQUE POR ALCANCE	L	COLISIÓN CONTRA VEHÍCULO
D	CHOQUE LATERAL	M	CHOQUE CONTRA SEMOVIENTE
E	CHOQUE CONTRA OBJETO FIJO	N	RELATIVO A LA CARGA
F	CHOQUE FRONTAL	O	OTROS
G	COLISIÓN CON MOTOCICLETA		- COLISIÓN CONTRA JINETE - CHOQUE CONTRA OTROS OBJETOS
H	ATROPELLAMIENTO		- CAIDA DE PASAJERO - DESPRENDIMIENTO DE EJE/NEUMÁTICO
			- INCENDIO - SIN DATO

ACCIDENTES EQUIVALENTES

ጰ UN MUERTO = 6 ACCIDENTES

Δ UN HERIDO = 2 ACCIDENTES

ACCIDENTES POR KILÓMETRO

2018

HIDALGO

CARRETERA Y TRAMO: Apizaco - Tejocotal Lim. Edos. Pue./Hgo. - T. C. (Pachuca - Túxpam) INICIA EN KM: 110+450 FINALIZA EN KM: 113+150

SALDOS					CAUSAS					KILÓMETRO
ACCIDENTES	MUERTOS	HERIDOS	DAÑOS	MATERIALES	CONDUCTOR	VEHÍCULO	CAMINO	GANADO	A. NATURAL	
1	1	0	150,000		2	0	0	0	0	110



CLAVE	CLASIFICACIÓN DEL ACCIDENTE
A	SALIDA DEL CAMINO
B	VOLCADURA
C	CHOQUE POR ALCANCE
D	CHOQUE LATERAL
E	CHOQUE CONTRA OBJETO FIJO
F	CHOQUE FRONTAL
G	COLISIÓN CON MOTOCICLETA
H	ATROPELLAMIENTO

CLAVE	CLASIFICACIÓN DEL ACCIDENTE
J	COLISIÓN CON BICICLETA
K	COLISIÓN SIN ESPECIFICAR
L	COLISIÓN CONTRA VEHÍCULO
M	CHOQUE CONTRA SEMOVIENTE
N	RELATIVO A LA CARGA
O	OTROS

- COLISIÓN CONTRA JINETE
- CAIDA DE PASAJERO
- INCENDIO
- CHOQUE CONTRA OTROS OBJETOS
- DESPRENDIMIENTO DE EJE/NEUMÁTICO
- SIN DATO

ACCIDENTES EQUIVALENTES

- UN MUERTO = 6 ACCIDENTES
- Δ UN HERIDO = 2 ACCIDENTES

ACCIDENTES POR KILÓMETRO

2018

HIDALGO

CARRETERA Y TRAMO: Calpulalpan - Ent. Emiliano Zapata INICIA EN KM: 18+000 FINALIZA EN KM: 20+200

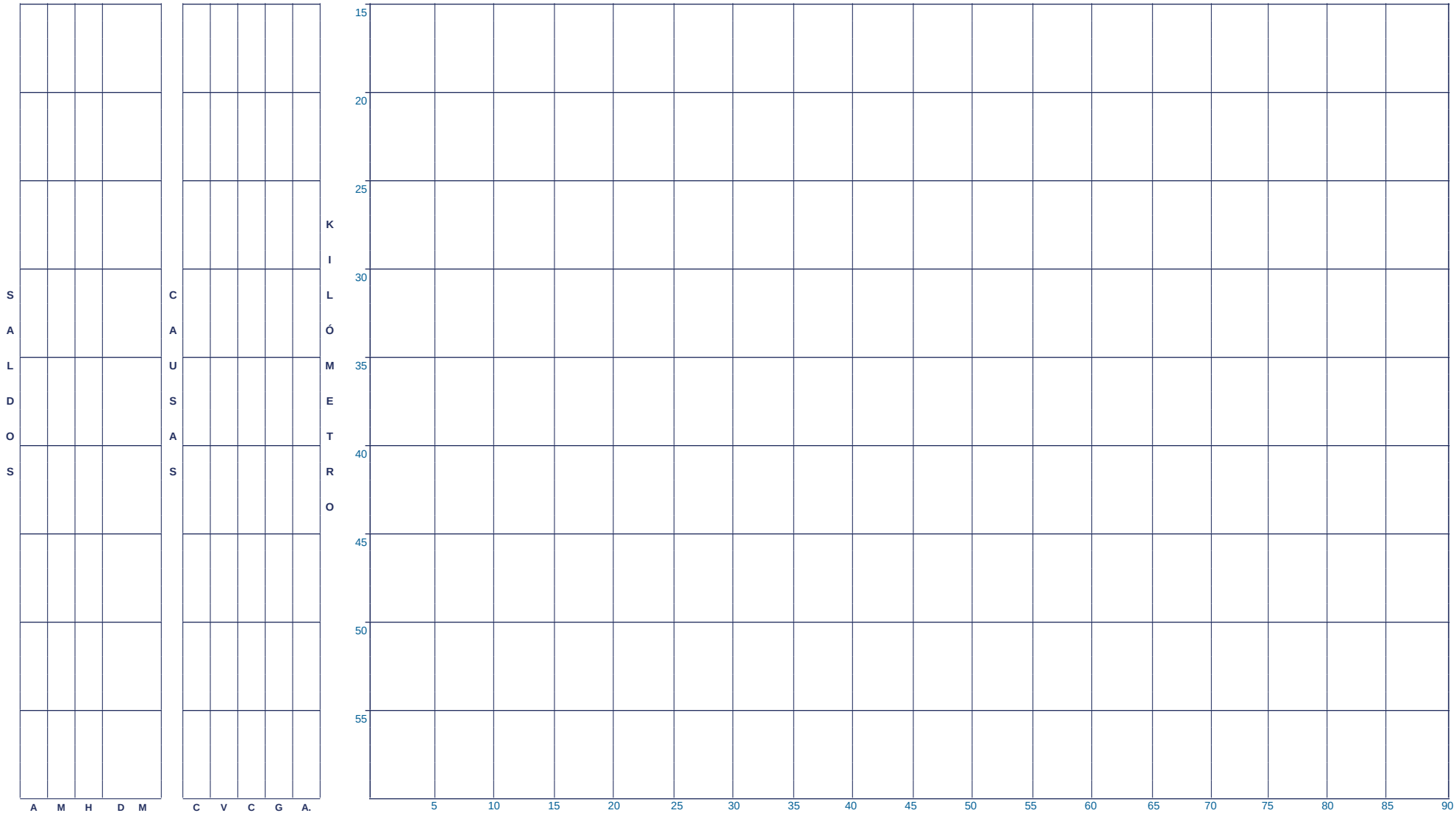

CLAVE	CLASIFICACIÓN DEL ACCIDENTE
A	SALIDA DEL CAMINO
B	VOLCADURA
C	CHOQUE POR ALCANCE
D	CHOQUE LATERAL
E	CHOQUE CONTRA OBJETO FIJO
F	CHOQUE FRONTAL
G	COLISIÓN CON MOTOCICLETA
H	ATROPELLAMIENTO

CLAVE	CLASIFICACIÓN DEL ACCIDENTE
J	COLISIÓN CON BICICLETA
K	COLISIÓN SIN ESPECIFICAR
L	COLISIÓN CONTRA VEHÍCULO
M	CHOQUE CONTRA SEMOVIENTE
N	RELATIVO A LA CARGA
O	OTROS

- COLISIÓN CONTRA JINETE
- CAIDA DE PASAJERO
- INCENDIO
- CHOQUE CONTRA OTROS OBJETOS
- DESPRENDIMIENTO DE EJE/NEUMÁTICO
- SIN DATO

ACCIDENTES EQUIVALENTES

♿	UN MUERTO = 6 ACCIDENTES
Δ	UN HERIDO = 2 ACCIDENTES

ACCIDENTES POR KILÓMETRO

2018

HIDALGO

CARRETERA Y TRAMO: Cd. Sahagún - Ent. Emiliano Zapata INICIA EN KM: 0+000 FINALIZA EN KM: 18+000

SALDOS					CAUSAS					KILÓMETRO
ACCIDENTES	MUERTOS	HERIDOS	DAÑOS	MATERIALES	CONDUCTOR	VEHÍCULO	CAMINO	GANADO	A. NATURAL	
1	0	0	20,000		1	0	0	0	0	A



CLAVE	CLASIFICACIÓN DEL ACCIDENTE	CLAVE	CLASIFICACIÓN DEL ACCIDENTE
A	SALIDA DEL CAMINO	J	COLISIÓN CON BICICLETA
B	VOLCADURA	K	COLISIÓN SIN ESPECIFICAR
C	CHOQUE POR ALCANCE	L	COLISIÓN CONTRA VEHÍCULO
D	CHOQUE LATERAL	M	CHOQUE CONTRA SEMOVIENTE
E	CHOQUE CONTRA OBJETO FIJO	N	RELATIVO A LA CARGA
F	CHOQUE FRONTAL	O	OTROS
G	COLISIÓN CON MOTOCICLETA		- COLISIÓN CONTRA JINETE - CHOQUE CONTRA OTROS OBJETOS
H	ATROPELLAMIENTO		- CAIDA DE PASAJERO - DESPRENDIMIENTO DE EJE/NEUMÁTICO
			- INCENDIO - SIN DATO

ACCIDENTES EQUIVALENTES

☠	UN MUERTO = 6 ACCIDENTES
Δ	UN HERIDO = 2 ACCIDENTES

ACCIDENTES POR KILÓMETRO

2018

HIDALGO

CARRETERA Y TRAMO: Ent. Colonia - Portezuelo INICIA EN KM: 0+000 FINALIZA EN KM: 81+000

ACCIDENTES	MUERTOS	HERIDOS	DAÑOS	MATERIALES
2	0	0	26,500	
4	0	0	185,000	
1	0	0	25,000	
1	0	0	23,000	
2	0	5	40,000	
4	5	2	89,000	
1	0	0	70,000	
1	0	0	40,000	

CONDUCTOR	VEHÍCULO	CAMINO	GANADO	A. NATURAL
2	0	0	0	0
5	0	0	0	0
1	0	0	0	0
1	0	0	0	0
2	0	1	0	1
4	0	0	0	2
1	0	1	0	0
1	0	0	0	0

SALDOS CAUSAS

KILÓMETRO

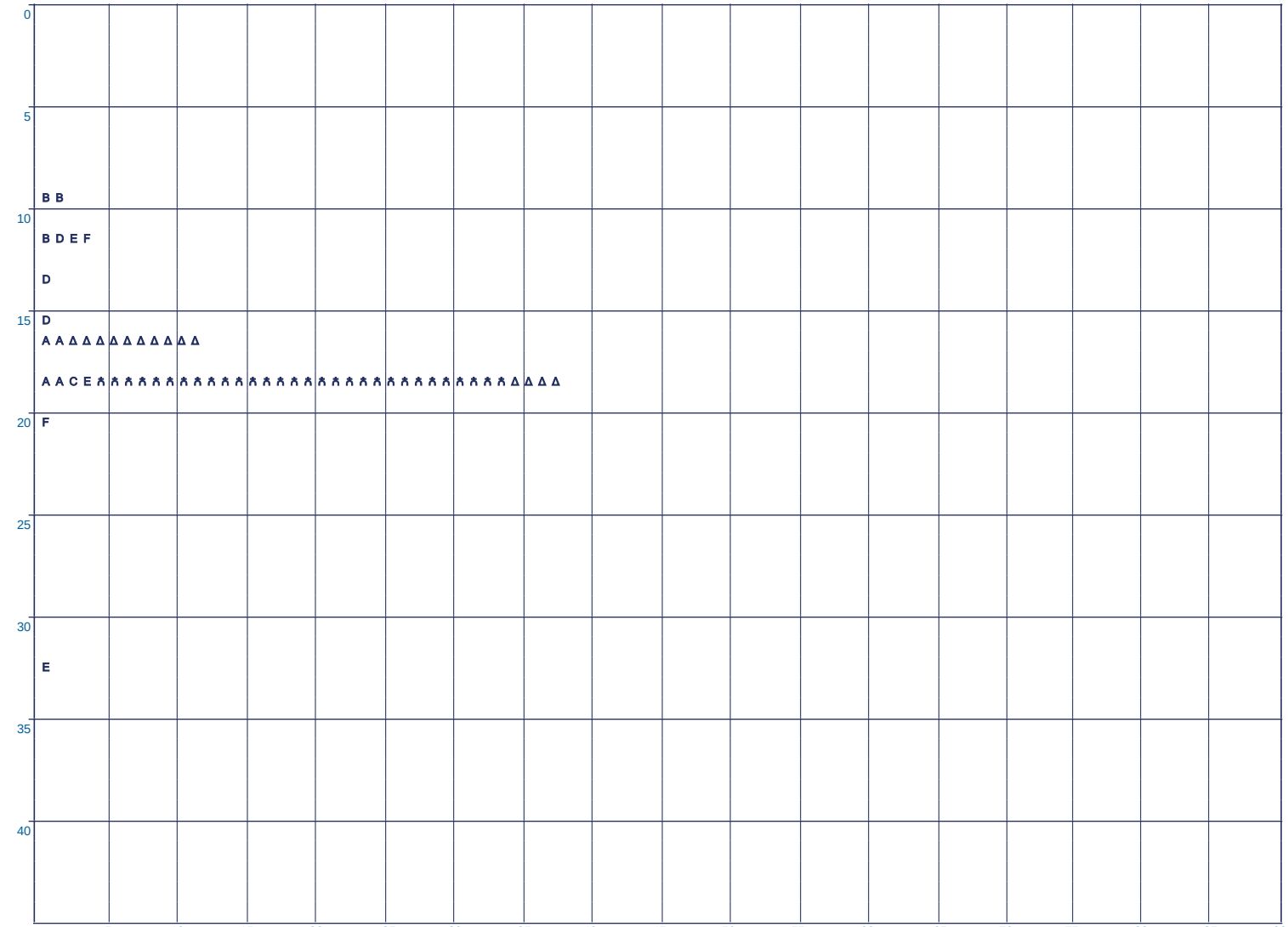
0
5
10
15
20
25
30
35
40
B B
B D E F
D
D
A A Δ Δ Δ Δ Δ Δ Δ Δ Δ Δ
A A C E Δ Δ Δ Δ Δ Δ Δ Δ Δ Δ

ACCIDENTES POR KILÓMETRO

2018

HIDALGO

CARRETERA Y TRAMO: Ent. Colonia - Portezuelo INICIA EN KM: 0+000 FINALIZA EN KM: 81+000

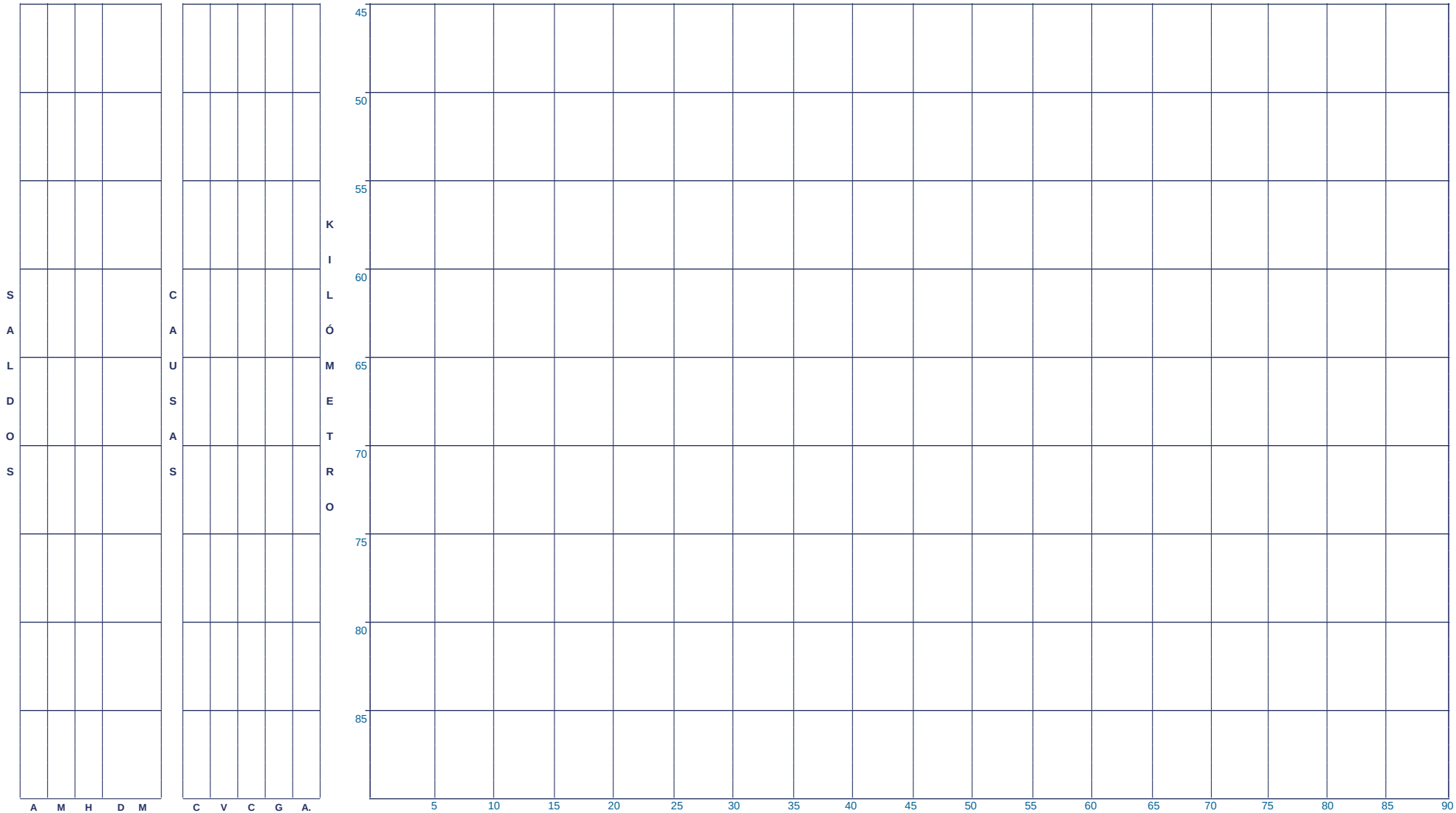

CLAVE	CLASIFICACIÓN DEL ACCIDENTE
A	SALIDA DEL CAMINO
B	VOLCADURA
C	CHOQUE POR ALCANCE
D	CHOQUE LATERAL
E	CHOQUE CONTRA OBJETO FIJO
F	CHOQUE FRONTAL
G	COLISIÓN CON MOTOCICLETA
H	ATROPELLAMIENTO

CLAVE	CLASIFICACIÓN DEL ACCIDENTE
J	COLISIÓN CON BICICLETA
K	COLISIÓN SIN ESPECIFICAR
L	COLISIÓN CONTRA VEHÍCULO
M	CHOQUE CONTRA SEMOVIENTE
N	RELATIVO A LA CARGA
O	OTROS

- COLISIÓN CONTRA JINETE
- CAIDA DE PASAJERO
- INCENDIO
- CHOQUE CONTRA OTROS OBJETOS
- DESPRENDIMIENTO DE EJE/NEUMÁTICO
- SIN DATO

ACCIDENTES EQUIVALENTES

♿	UN MUERTO = 6 ACCIDENTES
Δ	UN HERIDO = 2 ACCIDENTES

ACCIDENTES POR KILÓMETRO

2018

HIDALGO

CARRETERA Y TRAMO: Ent. Jorobas - Tula Lim. Edos. Méx./Hgo. - Tula de Allende INICIA EN KM: 5+900 FINALIZA EN KM: 30+000

SALDOS	ACCIDENTES	MUERTOS	HERIDOS	DAÑOS	MATERIALES
CAUSAS	1	0	1	0	
	3	1	0	435,000	
	3	0	0	445,000	
	2	0	0	70,000	
	3	1	6	160,000	
	2	0	0	70,000	
	2	0	0	330,000	
	2	0	0	120,000	
	1	0	2	70,000	
	1	0	1	38,000	
	1	0	0	85,000	
	1	0	0	14,000	
	1	0	0	9,000	
	2	0	3	215,000	
	1	0	0	60,000	
	1	0	0	160,000	

CONDUCTOR	VEHÍCULO	CAMINO	GANADO	A. NATURAL
1	0	0	0	0
1	0	0	0	0
3	0	2	0	1
0	1	2	0	0
1	1	0	0	0
2	0	1	0	0
2	0	0	0	0
2	0	1	0	1
0	0	0	0	0
1	0	0	0	0
1	0	0	0	0
1	0	0	0	0
1	0	0	0	0
2	0	0	0	0
1	0	0	0	0
1	0	0	0	0

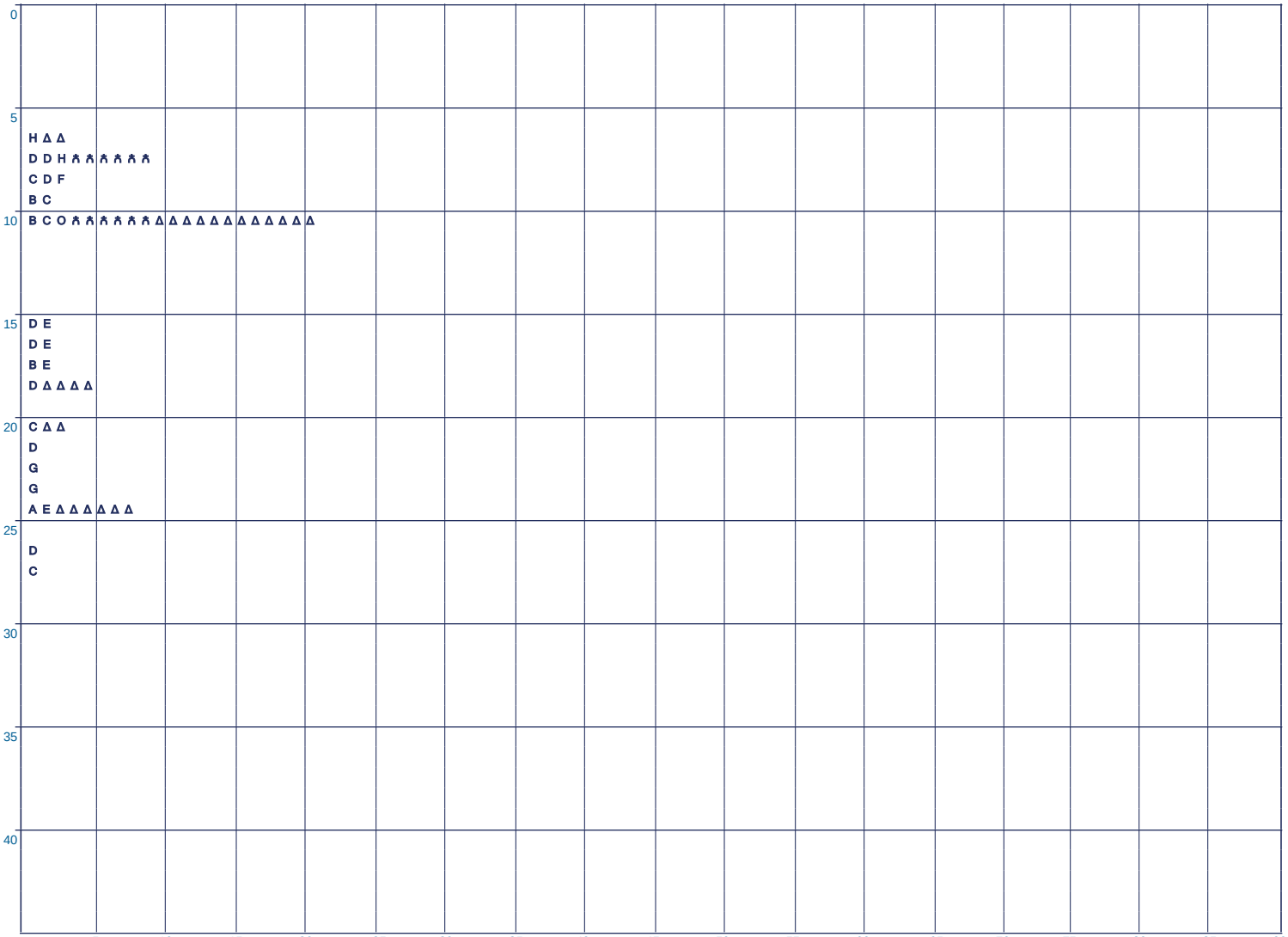

CLAVE	CLASIFICACIÓN DEL ACCIDENTE
A	SALIDA DEL CAMINO
B	VOLCADURA
C	CHOQUE POR ALCANCE
D	CHOQUE LATERAL
E	CHOQUE CONTRA OBJETO FIJO
F	CHOQUE FRONTAL
G	COLISIÓN CON MOTOCICLETA
H	ATROPELLAMIENTO

CLAVE	CLASIFICACIÓN DEL ACCIDENTE
J	COLISIÓN CON BICICLETA
K	COLISIÓN SIN ESPECIFICAR
L	COLISIÓN CONTRA VEHÍCULO
M	CHOQUE CONTRA SEMOVIENTE
N	RELATIVO A LA CARGA
O	OTROS

- COLISIÓN CONTRA JINETE
- CAIDA DE PASAJERO
- INCENDIO
- CHOQUE CONTRA OTROS OBJETOS
- DESPRENDIMIENTO DE EJE/NEUMÁTICO
- SIN DATO

ACCIDENTES EQUIVALENTES

🚶	UN MUERTO = 6 ACCIDENTES
Δ	UN HERIDO = 2 ACCIDENTES

ACCIDENTES POR KILÓMETRO

2018

HIDALGO

CARRETERA Y TRAMO: Ent. Tulancingo - Venta Grande (Cuota) Ent. Tulancingo - Lim. Edos. Hgo./Pue. INICIA EN KM: 85+000 FINALIZA EN KM: 124+000

SALDOS				CAUSAS					
ACCIDENTES	MUERTOS	HERIDOS	DAÑOS	MATERIALES	CONDUCTOR	VEHÍCULO	CAMINO	GANADO	A. NATURAL
1	0	4	45,000		1	0	0	0	0
1	1	2	85,000		1	0	0	0	0
1	0	0	50,000		1	0	0	0	0
1	4	5	85,000		0	0	0	0	0
1	1	0	280,000		1	0	0	0	0
1	0	3	950,000		1	0	0	0	0
1	0	0	100,000		1	0	0	0	0
1	0	0	10,000		0	0	1	0	0
1	0	1	100,000		1	0	1	0	0
1	1	0	115,000		1	0	0	0	0
1	0	4	140,000		1	0	0	0	0

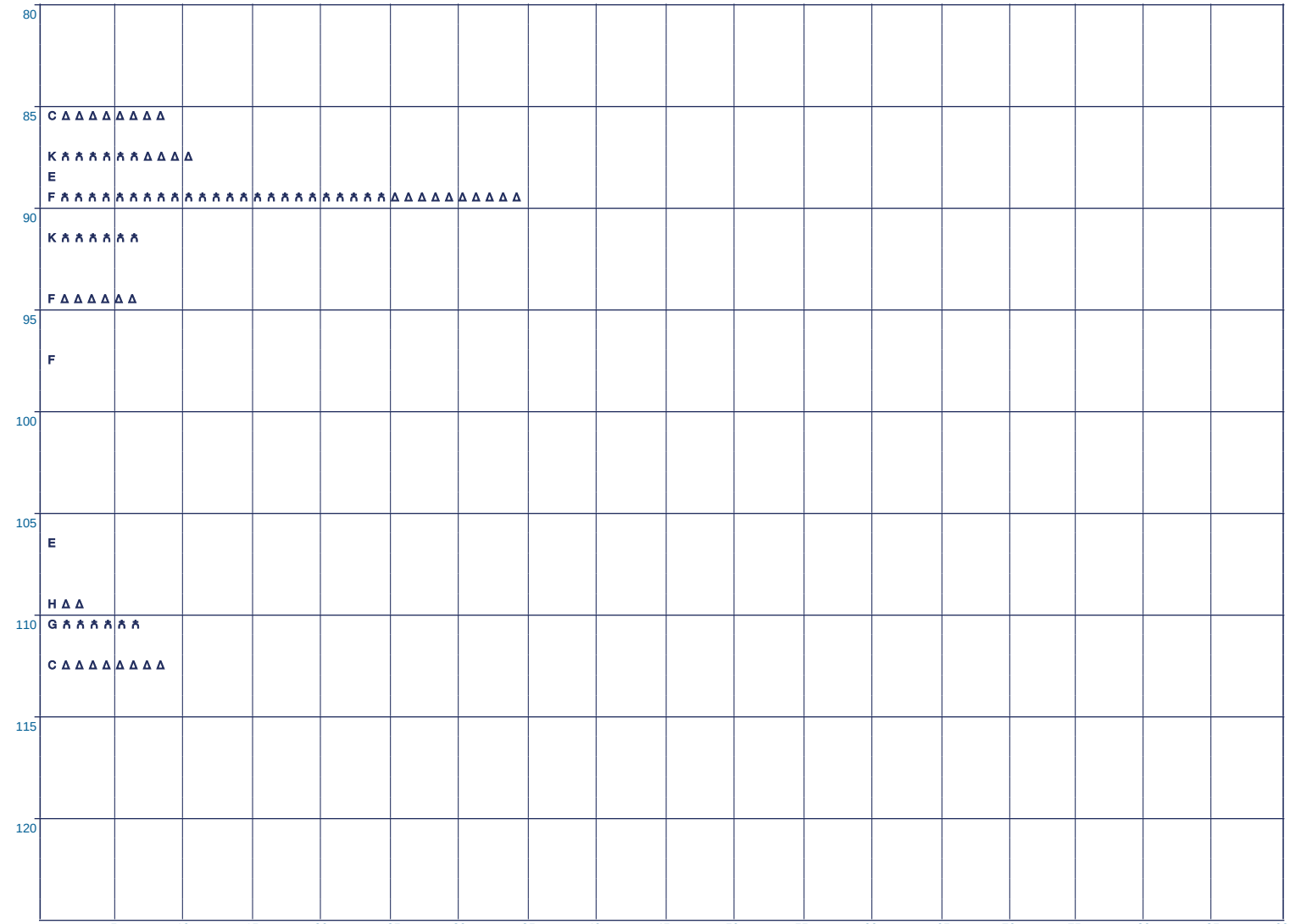

CLAVE	CLASIFICACIÓN DEL ACCIDENTE	CLAVE	CLASIFICACIÓN DEL ACCIDENTE
A	SALIDA DEL CAMINO	J	COLISIÓN CON BICICLETA
B	VOLCADURA	K	COLISIÓN SIN ESPECIFICAR
C	CHOQUE POR ALCANCE	L	COLISIÓN CONTRA VEHÍCULO
D	CHOQUE LATERAL	M	CHOQUE CONTRA SEMOVIENTE
E	CHOQUE CONTRA OBJETO FIJO	N	RELATIVO A LA CARGA
F	CHOQUE FRONTAL	O	OTROS
G	COLISIÓN CON MOTOCICLETA		- COLISIÓN CONTRA JINETE - CHOQUE CONTRA OTROS OBJETOS - CAIDA DE PASAJERO - DESPRENDIMIENTO DE EJE/NEUMÁTICO - INCENDIO - SIN DATO
H	ATROPELLAMIENTO		

ACCIDENTES EQUIVALENTES

🚶	UN MUERTO = 6 ACCIDENTES
Δ	UN HERIDO = 2 ACCIDENTES

ACCIDENTES POR KILÓMETRO

2018

HIDALGO

CARRETERA Y TRAMO: Libramiento Norte de la Ciudad de México (Cuota) (km 113.17 - km 145.0) INICIA EN KM: 113+170 FINALIZA EN KM: 145+000

ACCIDENTES	MUERTOS	HERIDOS	DAÑOS	MATERIALES	CONDUCTOR	VEHÍCULO	CAMINO	GANADO	A. NATURAL
5	2	0	1,352,000		5	0	0	0	2
2	0	0	125,000		2	0	0	0	0
2	1	0	580,000		2	0	0	0	0
1	0	0	250,000		1	0	0	0	0
5	0	0	922,000		4	0	2	0	2
1	0	2	55,000		1	0	0	0	0
1	0	2	50,000		1	0	0	0	0
1	0	0	40,000		1	0	0	0	0
1	0	0	750,000		1	0	0	0	0
2	0	0	850,000		2	0	0	0	0
1	0	0	1,500,000		1	0	0	0	0
1	0	0	200,000		1	0	0	0	0
2	0	0	41,000		1	0	2	0	1
1	0	0	300,000		1	0	0	0	0
1	2	0	150,000		1	0	1	0	1
2	0	0	350,000		1	0	1	0	0
1	0	0	250,000		1	0	0	0	0
1	0	0	450,000		1	0	0	0	0
3	2	0	365,000		3	0	0	0	0

SALDOS CAUSAS

KILÓMETRO

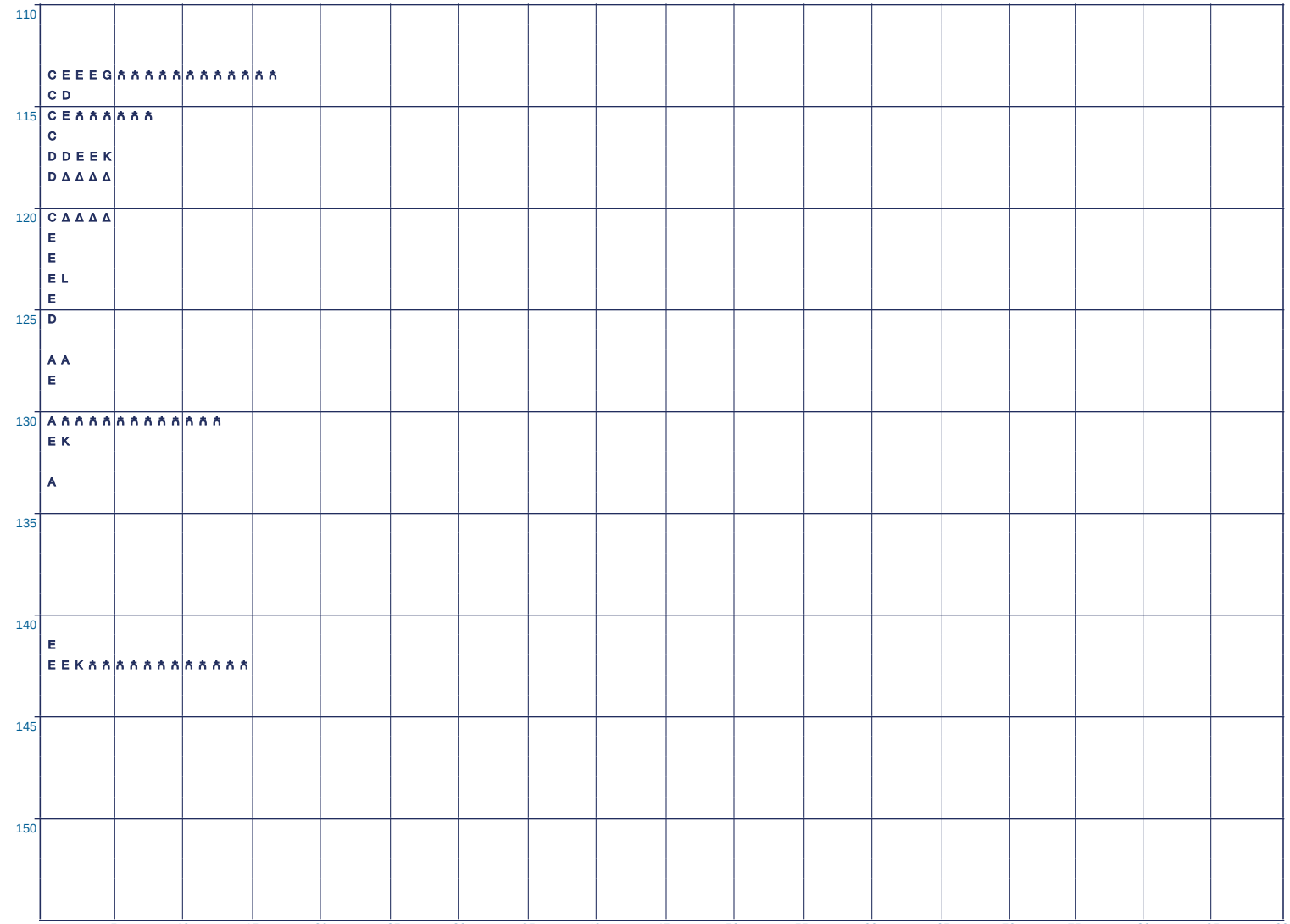

NÚMERO Y CLASIFICACIÓN DE ACCIDENTES

CLAVE	CLASIFICACIÓN DEL ACCIDENTE	CLAVE	CLASIFICACIÓN DEL ACCIDENTE
A	SALIDA DEL CAMINO	J	COLISIÓN CON BICICLETA
B	VOLCADURA	K	COLISIÓN SIN ESPECIFICAR
C	CHOQUE POR ALCANCE	L	COLISIÓN CONTRA VEHÍCULO
D	CHOQUE LATERAL	M	CHOQUE CONTRA SEMOVIENTE
E	CHOQUE CONTRA OBJETO FIJO	N	RELATIVO A LA CARGA
F	CHOQUE FRONTAL	O	OTROS
G	COLISIÓN CON MOTOCICLETA		- COLISIÓN CONTRA JINETE - CHOQUE CONTRA OTROS OBJETOS - CAIDA DE PASAJERO - DESPRENDIMIENTO DE EJE/NEUMÁTICO - INCENDIO - SIN DATO
H	ATROPELLAMIENTO		

ACCIDENTES EQUIVALENTES

🚶	UN MUERTO = 6 ACCIDENTES
Δ	UN HERIDO = 2 ACCIDENTES

ACCIDENTES POR KILÓMETRO

2018

HIDALGO

CARRETERA Y TRAMO: Libramiento Norte de la Ciudad de México (Cuota) (km 159.0 - km 179.5) INICIA EN KM: 159+000 FINALIZA EN KM: 179+500

ACCIDENTES	MUERTOS	HERIDOS	DAÑOS	MATERIALES
1	1	1	115,000	
2	0	0	350,000	
1	0	0	100,000	
3	0	0	340,000	
1	0	0	190,000	
1	0	0	50,000	
4	0	7	755,000	
1	0	0	300,000	
1	0	0	25,000	
3	0	0	213,000	
2	2	1	100,000	
1	0	0	20,000	

CONDUCTOR	VEHÍCULO	CAMINO	GANADO	A. NATURAL
1	0	0	0	0
1	0	1	1	0
1	0	0	0	0
3	0	0	0	1
1	0	0	0	0
1	0	0	0	0
4	0	2	0	2
1	0	0	0	0
1	0	0	0	0
3	0	0	0	0
1	1	0	0	0
1	0	0	0	0

CAUSAS

KILÓMETRO

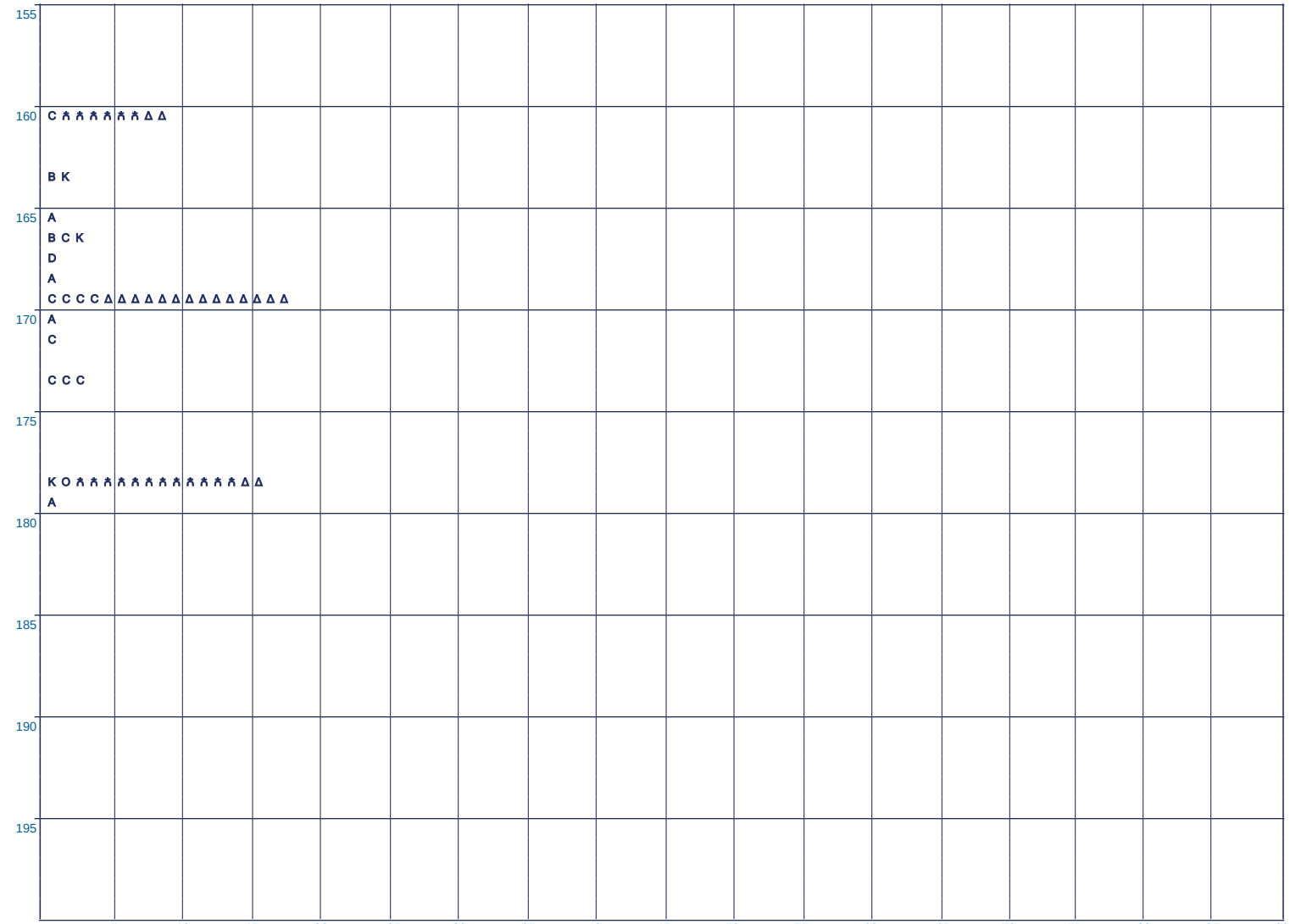

NÚMERO Y CLASIFICACIÓN DE ACCIDENTES

CLAVE	CLASIFICACIÓN DEL ACCIDENTE
A	SALIDA DEL CAMINO
B	VOLCADURA
C	CHOQUE POR ALCANCE
D	CHOQUE LATERAL
E	CHOQUE CONTRA OBJETO FIJO
F	CHOQUE FRONTAL
G	COLISIÓN CON MOTOCICLETA
H	ATROPELLAMIENTO

CLAVE	CLASIFICACIÓN DEL ACCIDENTE
J	COLISIÓN CON BICICLETA
K	COLISIÓN SIN ESPECIFICAR
L	COLISIÓN CONTRA VEHÍCULO
M	CHOQUE CONTRA SEMOVIENTE
N	RELATIVO A LA CARGA
O	OTROS

- COLISIÓN CONTRA JINETE
- CAIDA DE PASAJERO
- INCENDIO
- CHOQUE CONTRA OTROS OBJETOS
- DESPRENDIMIENTO DE EJE/NEUMÁTICO
- SIN DATO

ACCIDENTES EQUIVALENTES

🚶	UN MUERTO = 6 ACCIDENTES
Δ	UN HERIDO = 2 ACCIDENTES

ACCIDENTES POR KILÓMETRO

2018

HIDALGO

CARRETERA Y TRAMO: Libramiento Norte de la Ciudad de México (Cuota) (km 60.20 - km 96.50) INICIA EN KM: 60+200 FINALIZA EN KM: 96+500

ACCIDENTES	MUERTOS	HERIDOS	DAÑOS	MATERIALES
1	0	0	35,000	
2	0	0	28,000	
4	1	0	865,000	
2	0	0	200,000	
1	0	0	800,000	
1	0	0	70,000	
1	0	0	107,000	
1	0	0	900,000	
1	0	2	150,000	
1	0	0	550,000	
1	0	0	2,500,000	
1	0	0	40,000	
1	0	0	15,000	
1	0	2	755,000	
2	0	1	110,000	
1	0	0	900,000	
3	2	2	40,500	
1	0	0	30,000	
3	0	1	480,000	
4	1	1	500,000	
2	0	0	260,000	
1	1	0	50,000	

CONDUCTOR	VEHÍCULO	CAMINO	GANADO	A. NATURAL
1	0	0	0	0
1	1	0	0	0
5	0	1	0	1
1	1	1	0	0
1	0	0	0	0
0	0	0	0	0
1	0	0	0	0
1	1	0	0	0
1	0	0	0	0
1	0	0	0	0
1	0	0	0	0
2	0	0	0	0
1	0	0	0	0
2	0	0	0	0
2	1	0	0	0
1	0	0	0	0
2	2	0	0	0
1	0	0	0	0
3	0	2	0	1
4	0	1	0	0
2	0	0	0	0
1	0	0	0	0

SALDOS CAUSAS

KILÓMETROS



NÚMERO Y CLASIFICACIÓN DE ACCIDENTES

CLAVE	CLASIFICACIÓN DEL ACCIDENTE	CLAVE	CLASIFICACIÓN DEL ACCIDENTE
A	SALIDA DEL CAMINO	J	COLISIÓN CON BICICLETA
B	VOLCADURA	K	COLISIÓN SIN ESPECIFICAR
C	CHOQUE POR ALCANCE	L	COLISIÓN CONTRA VEHÍCULO
D	CHOQUE LATERAL	M	CHOQUE CONTRA SEMOVIENTE
E	CHOQUE CONTRA OBJETO FIJO	N	RELATIVO A LA CARGA
F	CHOQUE FRONTAL	O	OTROS
G	COLISIÓN CON MOTOCICLETA		- COLISIÓN CONTRA JINETE - CHOQUE CONTRA OTROS OBJETOS - CAIDA DE PASAJERO - DESPRENDIMIENTO DE EJE/NEUMÁTICO - INCENDIO - SIN DATO
H	ATROPELLAMIENTO		

ACCIDENTES EQUIVALENTES

🚶	UN MUERTO = 6 ACCIDENTES
Δ	UN HERIDO = 2 ACCIDENTES

ACCIDENTES POR KILÓMETRO

2018

HIDALGO

CARRETERA Y TRAMO: México - Pachuca (Cuota) Lim. Edos. Méx./Hgo. - T. C. (México - Pachuca (Libre)) INICIA EN KM: 46+600 FINALIZA EN KM: 58+000

SALDOS					CAUSAS					KILÓMETRO
ACCIDENTES	MUERTOS	HERIDOS	DAÑOS	MATERIALES	CONDUCTOR	VEHÍCULO	CAMINO	GANADO	A. NATURAL	
3	3	6	195,000		3	0	0	0	0	45
4	0	0	115,000		4	1	3	0	3	
2	0	3	90,000		1	0	2	0	1	
2	0	0	120,000		2	0	0	0	0	
3	1	3	175,000		2	1	0	0	1	50
3	0	3	78,000		4	0	2	0	1	
6	0	6	202,000		5	1	3	0	3	
3	1	0	50,000		2	2	2	0	0	
2	0	2	100,000		2	1	0	0	0	
1	0	1	27,000		1	0	0	0	0	55
7	1	4	649,000		7	1	2	0	1	
										60
										65
										70
										75
										80



CLAVE	CLASIFICACIÓN DEL ACCIDENTE
A	SALIDA DEL CAMINO
B	VOLCADURA
C	CHOQUE POR ALCANCE
D	CHOQUE LATERAL
E	CHOQUE CONTRA OBJETO FIJO
F	CHOQUE FRONTAL
G	COLISIÓN CON MOTOCICLETA
H	ATROPELLAMIENTO

CLAVE	CLASIFICACIÓN DEL ACCIDENTE
J	COLISIÓN CON BICICLETA
K	COLISIÓN SIN ESPECIFICAR
L	COLISIÓN CONTRA VEHÍCULO
M	CHOQUE CONTRA SEMOVIENTE
N	RELATIVO A LA CARGA
O	OTROS

- COLISIÓN CONTRA JINETE
- CAIDA DE PASAJERO
- INCENDIO
- CHOQUE CONTRA OTROS OBJETOS
- DESPRENDIMIENTO DE EJE/NEUMÁTICO
- SIN DATO

ACCIDENTES EQUIVALENTES

⛐	UN MUERTO = 6 ACCIDENTES
Δ	UN HERIDO = 2 ACCIDENTES

ACCIDENTES POR KILÓMETRO

2018

HIDALGO

CARRETERA Y TRAMO: México - Pachuca (Libre) Lim. Edos. Méx./Hgo. - Pachuca INICIA EN KM: 49+300 FINALIZA EN KM: 90+000

ACCIDENTES	MUERTOS	HERIDOS	DAÑOS	MATERIALES
1	0	0	28,000	
1	0	0	35,000	
1	0	0	17,000	
3	1	2	89,000	
7	0	4	265,000	
8	0	2	333,000	
5	0	0	105,000	
7	0	1	300,000	
3	0	0	98,000	
4	0	4	260,000	
2	0	0	225,000	
6	0	0	123,000	
2	0	0	75,000	
2	1	7	55,000	
2	1	0	56,000	
1	0	0	30,000	
4	0	2	95,000	
2	0	0	35,000	
4	1	1	110,000	
4	1	7	130,000	
2	0	2	170,000	
4	0	4	71,000	
10	2	11	590,000	
2	0	1	155,000	
1	0	0	60,000	

CONDUCTOR	VEHÍCULO	CAMINO	GANADO	A. NATURAL
1	0	0	0	1
0	1	1	0	0
1	0	0	0	0
3	0	0	0	0
7	0	2	0	2
8	0	2	0	2
6	0	0	0	0
8	1	1	0	3
3	0	1	0	1
4	0	0	0	0
2	0	0	0	0
5	1	0	1	3
2	0	0	0	0
2	0	0	0	0
3	1	0	0	0
1	0	2	0	1
6	0	2	0	1
2	0	0	0	1
3	1	3	0	3
4	1	0	0	0
2	0	0	0	0
5	0	0	0	1
11	1	2	0	3
1	1	0	0	1
2	0	0	0	0

SALIDA DEL KILÓMETRO



NÚMERO Y CLASIFICACIÓN DE ACCIDENTES

CLAVE	CLASIFICACIÓN DEL ACCIDENTE	CLAVE	CLASIFICACIÓN DEL ACCIDENTE
A	SALIDA DEL CAMINO	J	COLISIÓN CON BICICLETA
B	VOLCADURA	K	COLISIÓN SIN ESPECIFICAR
C	CHOQUE POR ALCANCE	L	COLISIÓN CONTRA VEHÍCULO
D	CHOQUE LATERAL	M	CHOQUE CONTRA SEMOVIENTE
E	CHOQUE CONTRA OBJETO FIJO	N	RELATIVO A LA CARGA
F	CHOQUE FRONTAL	O	OTROS
G	COLISIÓN CON MOTOCICLETA		- COLISIÓN CONTRA JINETE - CHOQUE CONTRA OTROS OBJETOS - CAIDA DE PASAJERO - DESPRENDIMIENTO DE EJE/NEUMÁTICO - INCENDIO - SIN DATO
H	ATROPELLAMIENTO		

ACCIDENTES EQUIVALENTES

- UN MUERTO = 6 ACCIDENTES
- Δ UN HERIDO = 2 ACCIDENTES

ACCIDENTES POR KILÓMETRO

2018

HIDALGO

CARRETERA Y TRAMO: México - Querétaro (Cuota) Lim. Edos. Méx./Hgo. - Lim. Edos. Hgo./Méx. INICIA EN KM: 59+850 FINALIZA EN KM: 84+300

ACCIDENTES	MUERTOS	HERIDOS	DAÑOS	MATERIALES
2	2	1	40,000	
3	1	0	230,000	
1	0	0	380,000	
1	0	0	120,000	
3	2	0	480,000	
1	0	3	670,000	
3	1	3	320,000	
2	0	0	430,000	
4	0	0	690,000	
2	0	1	410,000	
2	1	0	60,000	
1	0	0	85,000	
1	0	0	80,000	
6	2	2	698,000	
4	0	3	545,000	

SALDOS

CONDUCTOR	VEHÍCULO	CAMINO	GANADO	A. NATURAL
2	0	0	0	0
2	1	0	0	0
0	0	0	0	0
1	0	0	0	0
3	0	0	0	0
1	0	0	0	0
3	0	0	0	0
2	0	2	0	1
3	1	5	0	2
1	1	0	0	2
2	0	0	0	0
3	0	0	0	1
1	0	0	0	0
6	1	4	0	2
4	0	1	0	2

CAUSAS



KILÓMETRO

NÚMERO Y CLASIFICACIÓN DE ACCIDENTES

CLAVE	CLASIFICACIÓN DEL ACCIDENTE	CLAVE	CLASIFICACIÓN DEL ACCIDENTE
A	SALIDA DEL CAMINO	J	COLISIÓN CON BICICLETA
B	VOLCADURA	K	COLISIÓN SIN ESPECIFICAR
C	CHOQUE POR ALCANCE	L	COLISIÓN CONTRA VEHÍCULO
D	CHOQUE LATERAL	M	CHOQUE CONTRA SEMOVIENTE
E	CHOQUE CONTRA OBJETO FIJO	N	RELATIVO A LA CARGA
F	CHOQUE FRONTAL	O	OTROS
G	COLISIÓN CON MOTOCICLETA		- COLISIÓN CONTRA JINETE - CHOQUE CONTRA OTROS OBJETOS - CAIDA DE PASAJERO - DESPRENDIMIENTO DE EJE/NEUMÁTICO - INCENDIO - SIN DATO
H	ATROPELLAMIENTO		

ACCIDENTES EQUIVALENTES

♿	UN MUERTO = 6 ACCIDENTES
Δ	UN HERIDO = 2 ACCIDENTES

ACCIDENTES POR KILÓMETRO

2018

HIDALGO

CARRETERA Y TRAMO: Pachuca - Cd. Sahagún INICIA EN KM: 0+000 FINALIZA EN KM: 45+000

ACCIDENTES	MUERTOS	HERIDOS	DAÑOS	MATERIALES	CONDUCTOR	VEHÍCULO	CAMINO	GANADO	A. NATURAL
1	0	1	20,000		1	0	0	0	0
3	0	1	83,000		3	0	1	0	1
2	0	0	63,000		3	0	0	0	0
2	0	6	170,000		2	0	0	0	0
2	0	0	55,000		2	1	0	0	0
1	0	0	35,000		1	0	0	0	0
1	0	0	10,000		1	0	1	0	0
1	0	0	70,000		1	0	0	0	0
2	0	1	73,000		2	0	0	0	1
4	1	2	80,500		4	0	0	0	0
1	0	0	40,000		1	0	0	0	0
1	0	0	50,000		1	0	0	0	0
1	0	1	50,000		1	0	0	0	0
1	0	0	20,000		1	0	2	0	1
1	0	0	35,000		1	0	0	0	0
2	0	1	75,000		2	0	0	0	0
2	1	0	125,000		2	0	0	0	1
1	0	1	2,000,000		1	0	0	0	0
1	0	1	30,000		0	0	0	0	0

SALDOS CAUSAS KILÓMETRO



NÚMERO Y CLASIFICACIÓN DE ACCIDENTES

CLAVE	CLASIFICACIÓN DEL ACCIDENTE
A	SALIDA DEL CAMINO
B	VOLCADURA
C	CHOQUE POR ALCANCE
D	CHOQUE LATERAL
E	CHOQUE CONTRA OBJETO FIJO
F	CHOQUE FRONTAL
G	COLISIÓN CON MOTOCICLETA
H	ATROPELLAMIENTO

CLAVE	CLASIFICACIÓN DEL ACCIDENTE
J	COLISIÓN CON BICICLETA
K	COLISIÓN SIN ESPECIFICAR
L	COLISIÓN CONTRA VEHÍCULO
M	CHOQUE CONTRA SEMOVIENTE
N	RELATIVO A LA CARGA
O	OTROS

- COLISIÓN CONTRA JINETE
- CAIDA DE PASAJERO
- INCENDIO
- CHOQUE CONTRA OTROS OBJETOS
- DESPRENDIMIENTO DE EJE/NEUMÁTICO
- SIN DATO

ACCIDENTES EQUIVALENTES

🚶	UN MUERTO = 6 ACCIDENTES
Δ	UN HERIDO = 2 ACCIDENTES

ACCIDENTES POR KILÓMETRO

2018

HIDALGO

CARRETERA Y TRAMO: Pachuca - Tempoal Pachuca - Lim. Edos. Hgo./Ver. INICIA EN KM: 0+000 FINALIZA EN KM: 217+300

ACCIDENTES	MUERTOS	HERIDOS	DAÑOS	MATERIALES
1	0	0	20,000	
1	0	0	50,000	
1	0	0	40,000	
1	0	3	50,000	

CONDUCTOR	VEHÍCULO	CAMINO	GANADO	A. NATURAL
1	0	0	0	0
1	0	0	0	0
1	0	0	0	0
1	0	0	0	0

SALDOS — CAUSAS

KILÓMETRO



NÚMERO Y CLASIFICACIÓN DE ACCIDENTES

CLAVE	CLASIFICACIÓN DEL ACCIDENTE
A	SALIDA DEL CAMINO
B	VOLCADURA
C	CHOQUE POR ALCANCE
D	CHOQUE LATERAL
E	CHOQUE CONTRA OBJETO FIJO
F	CHOQUE FRONTAL
G	COLISIÓN CON MOTOCICLETA
H	ATROPELLAMIENTO

CLAVE	CLASIFICACIÓN DEL ACCIDENTE
J	COLISIÓN CON BICICLETA
K	COLISIÓN SIN ESPECIFICAR
L	COLISIÓN CONTRA VEHÍCULO
M	CHOQUE CONTRA SEMOVIENTE
N	RELATIVO A LA CARGA
O	OTROS

- COLISIÓN CONTRA JINETE
- CAIDA DE PASAJERO
- INCENDIO
- CHOQUE CONTRA OTROS OBJETOS
- DESPRENDIMIENTO DE EJE/NEUMÁTICO
- SIN DATO

ACCIDENTES EQUIVALENTES

♿	UN MUERTO = 6 ACCIDENTES
Δ	UN HERIDO = 2 ACCIDENTES

ACCIDENTES POR KILÓMETRO

2018

HIDALGO

CARRETERA Y TRAMO: Pachuca - Tempoal Pachuca - Lim. Edos. Hgo./Ver. INICIA EN KM: 0+000 FINALIZA EN KM: 217+300

	ACCIDENTES	MUERTOS	HERIDOS	DAÑOS MATERIALES	CONDUCTOR	VEHÍCULO	CAMINO	GANADO	A. NATURAL
SALDOS	1	0	0	15,000	1	1	2	0	1
	1	0	1	85,000	1	0	0	0	0
	1	0	0	50,000	1	0	0	0	0
	1	0	0	90,000	1	0	0	0	0
	1 1	0 0	0 2	100,000 70,000	2 1	0 0	0 0	0 0	0 0

CAUSAS

KILÓMETRO

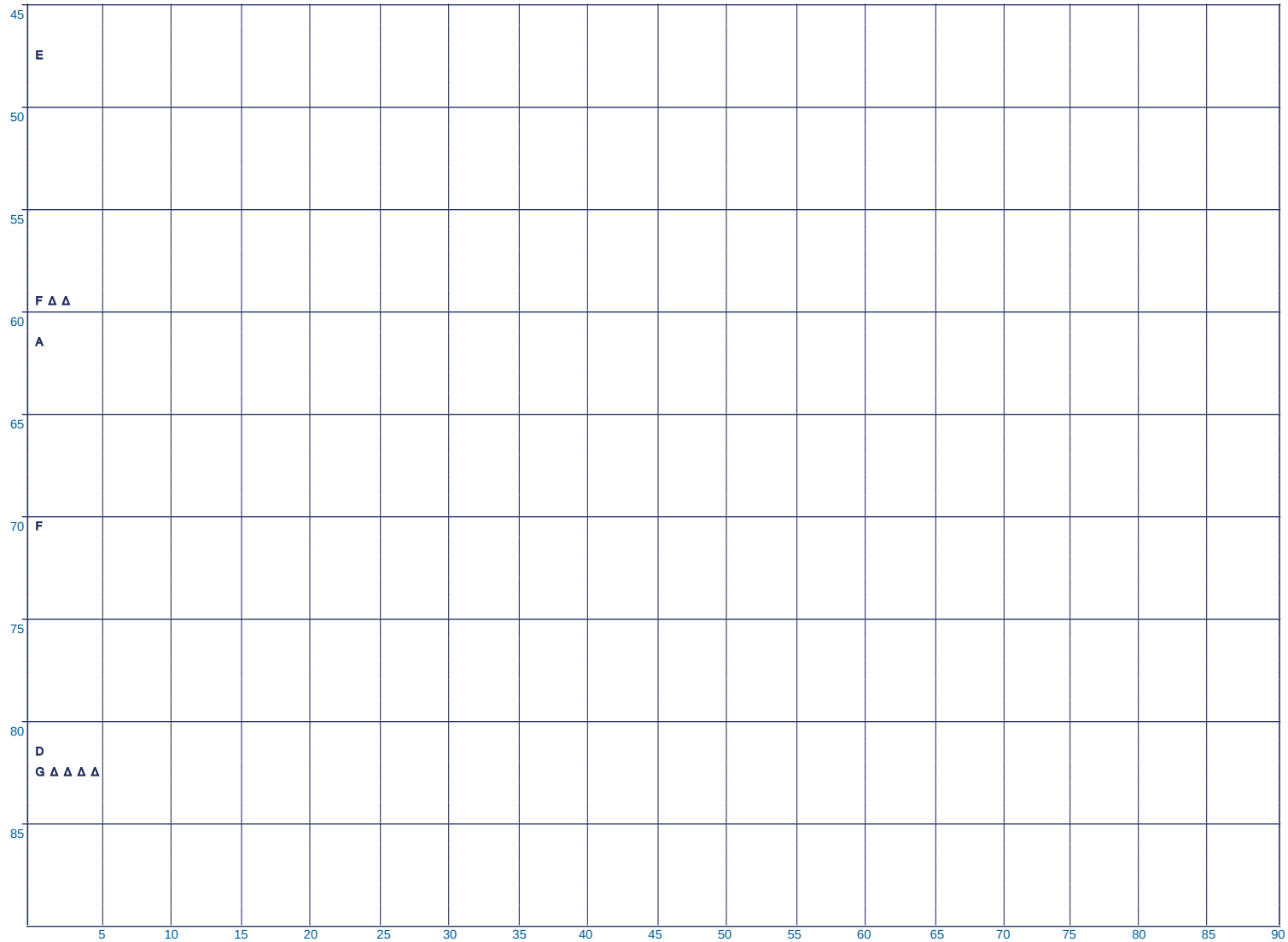

NÚMERO Y CLASIFICACIÓN DE ACCIDENTES

CLAVE	CLASIFICACIÓN DEL ACCIDENTE	CLAVE	CLASIFICACIÓN DEL ACCIDENTE
A	SALIDA DEL CAMINO	J	COLISIÓN CON BICICLETA
B	VOLCADURA	K	COLISIÓN SIN ESPECIFICAR
C	CHOQUE POR ALCANCE	L	COLISIÓN CONTRA VEHÍCULO
D	CHOQUE LATERAL	M	CHOQUE CONTRA SEMOVIENTE
E	CHOQUE CONTRA OBJETO FIJO	N	RELATIVO A LA CARGA
F	CHOQUE FRONTAL	O	OTROS
G	COLISIÓN CON MOTOCICLETA		- COLISIÓN CONTRA JINETE - CHOQUE CONTRA OTROS OBJETOS
H	ATROPELLAMIENTO		- CAIDA DE PASAJERO - DESPRENDIMIENTO DE EJE/NEUMÁTICO
			- INCENDIO - SIN DATO

ACCIDENTES EQUIVALENTES

♱	UN MUERTO = 6 ACCIDENTES
Δ	UN HERIDO = 2 ACCIDENTES

ACCIDENTES POR KILÓMETRO

2018

HIDALGO

CARRETERA Y TRAMO: Pachuca - Tempoal Pachuca - Lim. Edos. Hgo./Ver. INICIA EN KM: 0+000 FINALIZA EN KM: 217+300

ACCIDENTES	MUERTOS	HERIDOS	DAÑOS	MATERIALES	CONDUCTOR	VEHÍCULO	CAMINO	GANADO	A. NATURAL
1	0	0	18,000		1	0	0	0	0
1	0	0	30,000		1	0	2	0	1
1	1	0	25,000		1	0	2	0	2
1	0	0	40,000		1	0	0	0	1
1	1	0	65,000		1	0	0	0	0
1	0	0	28,000		1	0	0	0	0



CLAVE	CLASIFICACIÓN DEL ACCIDENTE
A	SALIDA DEL CAMINO
B	VOLCADURA
C	CHOQUE POR ALCANCE
D	CHOQUE LATERAL
E	CHOQUE CONTRA OBJETO FIJO
F	CHOQUE FRONTAL
G	COLISIÓN CON MOTOCICLETA
H	ATROPELLAMIENTO

CLAVE	CLASIFICACIÓN DEL ACCIDENTE
J	COLISIÓN CON BICICLETA
K	COLISIÓN SIN ESPECIFICAR
L	COLISIÓN CONTRA VEHÍCULO
M	CHOQUE CONTRA SEMOVIENTE
N	RELATIVO A LA CARGA
O	OTROS

- COLISIÓN CONTRA JINETE
- CAIDA DE PASAJERO
- INCENDIO
- CHOQUE CONTRA OTROS OBJETOS
- DESPRENDIMIENTO DE EJE/NEUMÁTICO
- SIN DATO

ACCIDENTES EQUIVALENTES

♿	UN MUERTO = 6 ACCIDENTES
Δ	UN HERIDO = 2 ACCIDENTES

ACCIDENTES POR KILÓMETRO

2018

HIDALGO

CARRETERA Y TRAMO: Pachuca - Tempoal Pachuca - Lim. Edos. Hgo./Ver. INICIA EN KM: 0+000 FINALIZA EN KM: 217+300

SALDOS				CAUSAS				
ACCIDENTES	MUERTOS	HERIDOS	DAÑOS MATERIALES	CONDUCTOR	VEHÍCULO	CAMINO	GANADO	A. NATURAL
1	0	0	67,000	1	0	0	0	0



CLAVE	CLASIFICACIÓN DEL ACCIDENTE	CLAVE	CLASIFICACIÓN DEL ACCIDENTE
A	SALIDA DEL CAMINO	J	COLISIÓN CON BICICLETA
B	VOLCADURA	K	COLISIÓN SIN ESPECIFICAR
C	CHOQUE POR ALCANCE	L	COLISIÓN CONTRA VEHÍCULO
D	CHOQUE LATERAL	M	CHOQUE CONTRA SEMOVIENTE
E	CHOQUE CONTRA OBJETO FIJO	N	RELATIVO A LA CARGA
F	CHOQUE FRONTAL	O	OTROS
G	COLISIÓN CON MOTOCICLETA		- COLISIÓN CONTRA JINETE - CHOQUE CONTRA OTROS OBJETOS - CAIDA DE PASAJERO - DESPRENDIMIENTO DE EJE/NEUMÁTICO - INCENDIO - SIN DATO
H	ATROPELLAMIENTO		

ACCIDENTES EQUIVALENTES

☠	UN MUERTO = 6 ACCIDENTES
Δ	UN HERIDO = 2 ACCIDENTES

ACCIDENTES POR KILÓMETRO

2018

HIDALGO

CARRETERA Y TRAMO: Pachuca - Tempoal Pachuca - Lim. Edos. Hgo./Ver. INICIA EN KM: 0+000 FINALIZA EN KM: 217+300

KILÓMETRO	SALDOS	CAUSAS	ACCIDENTES	MUERTOS	HERIDOS	DAÑOS	MATERIALES	CONDUCTOR	VEHÍCULO	CAMINO	GANADO	A. NATURAL
180												
185												
190												
195												
195	S	C	1	0	0		30,000	2	0	0	0	0
200	L	M	1	0	2		1,000	1	0	1	0	0
200	D	E	1	0	1		9,000	1	0	0	0	0
205	O	T	1	0	1		10,000	2	0	0	0	0
205	S	R	1	0	0		15,500	1	0	0	0	0
210		O										
215												
220												

5 10 15 20 25 30 35 40 45 50 55 60 65 70 75 80 85 90

NÚMERO Y CLASIFICACIÓN DE ACCIDENTES

CLAVE	CLASIFICACIÓN DEL ACCIDENTE	CLAVE	CLASIFICACIÓN DEL ACCIDENTE
A	SALIDA DEL CAMINO	J	COLISIÓN CON BICICLETA
B	VOLCADURA	K	COLISIÓN SIN ESPECIFICAR
C	CHOQUE POR ALCANCE	L	COLISIÓN CONTRA VEHÍCULO
D	CHOQUE LATERAL	M	CHOQUE CONTRA SEMOVIENTE
E	CHOQUE CONTRA OBJETO FIJO	N	RELATIVO A LA CARGA
F	CHOQUE FRONTAL	O	OTROS
G	COLISIÓN CON MOTOCICLETA		- COLISIÓN CONTRA JINETE - CHOQUE CONTRA OTROS OBJETOS
H	ATROPELLAMIENTO		- CAIDA DE PASAJERO - DESPRENDIMIENTO DE EJE/NEUMÁTICO
			- INCENDIO - SIN DATO

ACCIDENTES EQUIVALENTES

- UN MUERTO = 6 ACCIDENTES
- Δ UN HERIDO = 2 ACCIDENTES

ACCIDENTES POR KILÓMETRO

2018

HIDALGO

CARRETERA Y TRAMO: Pachuca - Túxpam Pachuca - Lim. Edos. Hgo./Pue. INICIA EN KM: 0+000 FINALIZA EN KM: 82+900

SALDOS ACCIDENTES	MUERTOS	HERIDOS	DAÑOS	MATERIALES	CAUSAS CONDUCTOR	VEHÍCULO	CAMINO	GANADO	A. NATURAL	KILÓMETRO
1	0	4	20,000		1	0	2	0	0	10
1	0	0	25,000		1	0	0	0	0	15
1	0	1	20,000		1	0	0	0	0	20
1	0	0	25,000		1	0	0	0	0	
1	0	0	20,000		1	0	1	0	2	
1	0	0	20,000		1	1	0	0	0	25
1	0	0	100,000		1	0	0	0	0	
1	0	0	15,000		1	0	0	0	0	
1	0	0	50,000		1	0	0	0	0	
3	0	2	82,000		3	0	0	0	0	30
1	0	0	503,000		1	0	1	0	0	
1	0	0	10,000		1	0	0	0	0	35
2	2	3	185,000		4	1	0	0	0	
2	0	0	135,000		3	0	0	0	0	
1	0	3	180,000		1	0	0	0	0	40

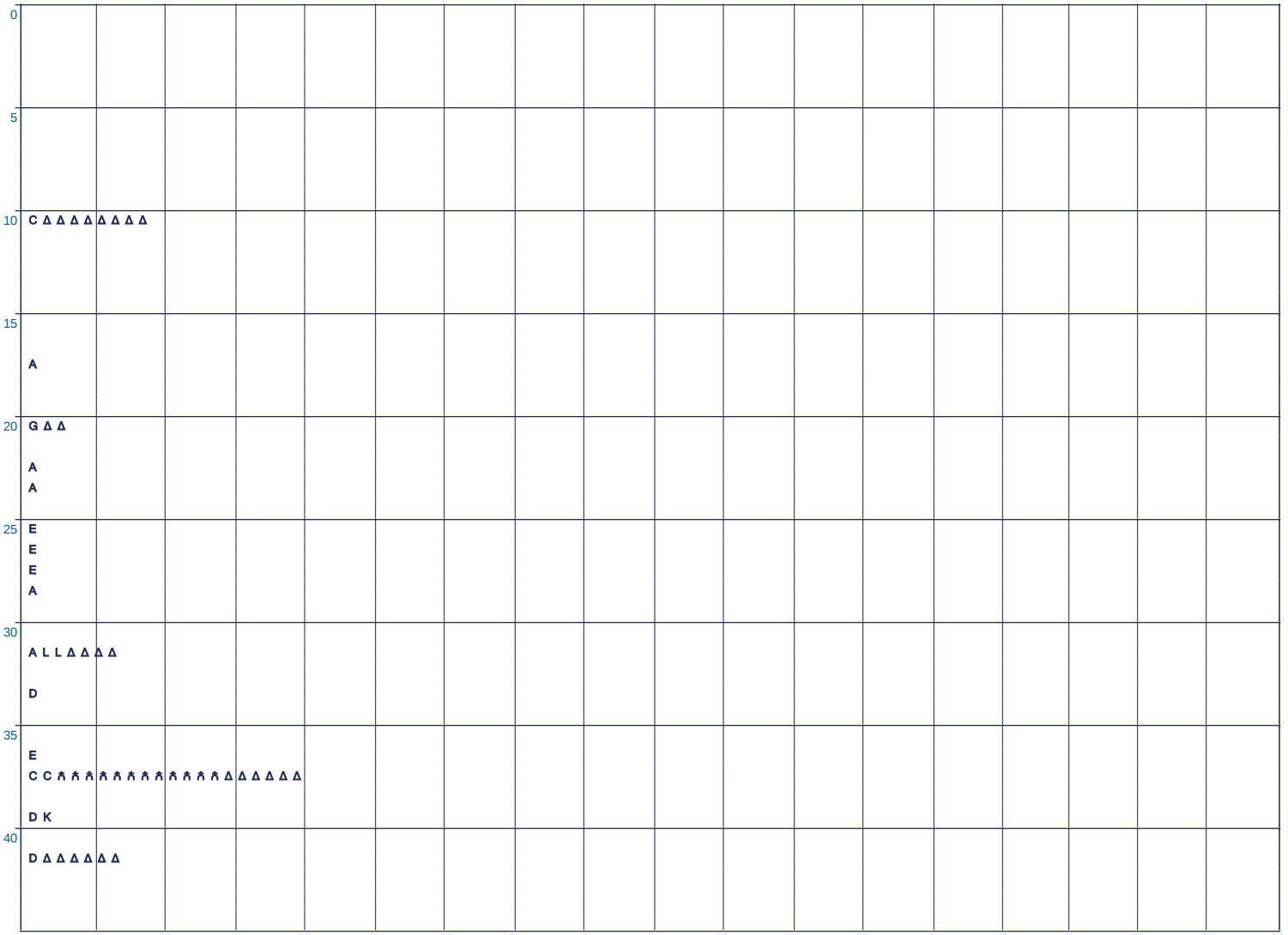

CLAVE	CLASIFICACIÓN DEL ACCIDENTE	CLAVE	CLASIFICACIÓN DEL ACCIDENTE
A	SALIDA DEL CAMINO	J	COLISIÓN CON BICICLETA
B	VOLCADURA	K	COLISIÓN SIN ESPECIFICAR
C	CHOQUE POR ALCANCE	L	COLISIÓN CONTRA VEHÍCULO
D	CHOQUE LATERAL	M	CHOQUE CONTRA SEMOVIENTE
E	CHOQUE CONTRA OBJETO FIJO	N	RELATIVO A LA CARGA
F	CHOQUE FRONTAL	O	OTROS
G	COLISIÓN CON MOTOCICLETA		- COLISIÓN CONTRA JINETE - CHOQUE CONTRA OTROS OBJETOS - CAIDA DE PASAJERO - DESPRENDIMIENTO DE EJE/NEUMÁTICO - INCENDIO - SIN DATO
H	ATROPELLAMIENTO		

ACCIDENTES EQUIVALENTES

- UN MUERTO = 6 ACCIDENTES
- Δ UN HERIDO = 2 ACCIDENTES

ACCIDENTES POR KILÓMETRO

2018

HIDALGO

CARRETERA Y TRAMO: Pachuca - Túxpam Pachuca - Lim. Edos. Hgo./Pue. INICIA EN KM: 0+000 FINALIZA EN KM: 82+900

ACCIDENTES	MUERTOS	HERIDOS	DAÑOS	MATERIALES	CONDUCTOR	VEHÍCULO	CAMINO	GANADO	A. NATURAL	KILÓMETRO
1	0	0	65,000		2	0	2	0	1	45
										50
1	0	0	15,000		1	0	0	0	0	55
1	0	1	536,000		2	0	0	0	0	
1	0	2	65,000		1	0	0	0	0	
1	0	0	40,000		1	0	2	0	1	
										60
2	2	0	100,000		2	0	1	0	0	65
2	1	3	30,000		2	0	2	0	0	70
										75
1	1	0	60,000		1	0	0	0	0	
1	0	4	60,000		1	0	0	0	0	
										80
										85

SALDOS — CAUSAS



NÚMERO Y CLASIFICACIÓN DE ACCIDENTES

CLAVE	CLASIFICACIÓN DEL ACCIDENTE	CLAVE	CLASIFICACIÓN DEL ACCIDENTE
A	SALIDA DEL CAMINO	J	COLISIÓN CON BICICLETA
B	VOLCADURA	K	COLISIÓN SIN ESPECIFICAR
C	CHOQUE POR ALCANCE	L	COLISIÓN CONTRA VEHÍCULO
D	CHOQUE LATERAL	M	CHOQUE CONTRA SEMOVIENTE
E	CHOQUE CONTRA OBJETO FIJO	N	RELATIVO A LA CARGA
F	CHOQUE FRONTAL	O	OTROS
G	COLISIÓN CON MOTOCICLETA		- COLISIÓN CONTRA JINETE - CHOQUE CONTRA OTROS OBJETOS - CAIDA DE PASAJERO - DESPRENDIMIENTO DE EJE/NEUMÁTICO - INCENDIO - SIN DATO
H	ATROPELLAMIENTO		

ACCIDENTES EQUIVALENTES

🚶	UN MUERTO = 6 ACCIDENTES
Δ	UN HERIDO = 2 ACCIDENTES

ACCIDENTES POR KILÓMETRO

2018

HIDALGO

CARRETERA Y TRAMO: Portezuelo - Cd. Valles Portezuelo - Lim. Edos. Hgo./S.L.P. INICIA EN KM: 81+000 FINALIZA EN KM: 251+900

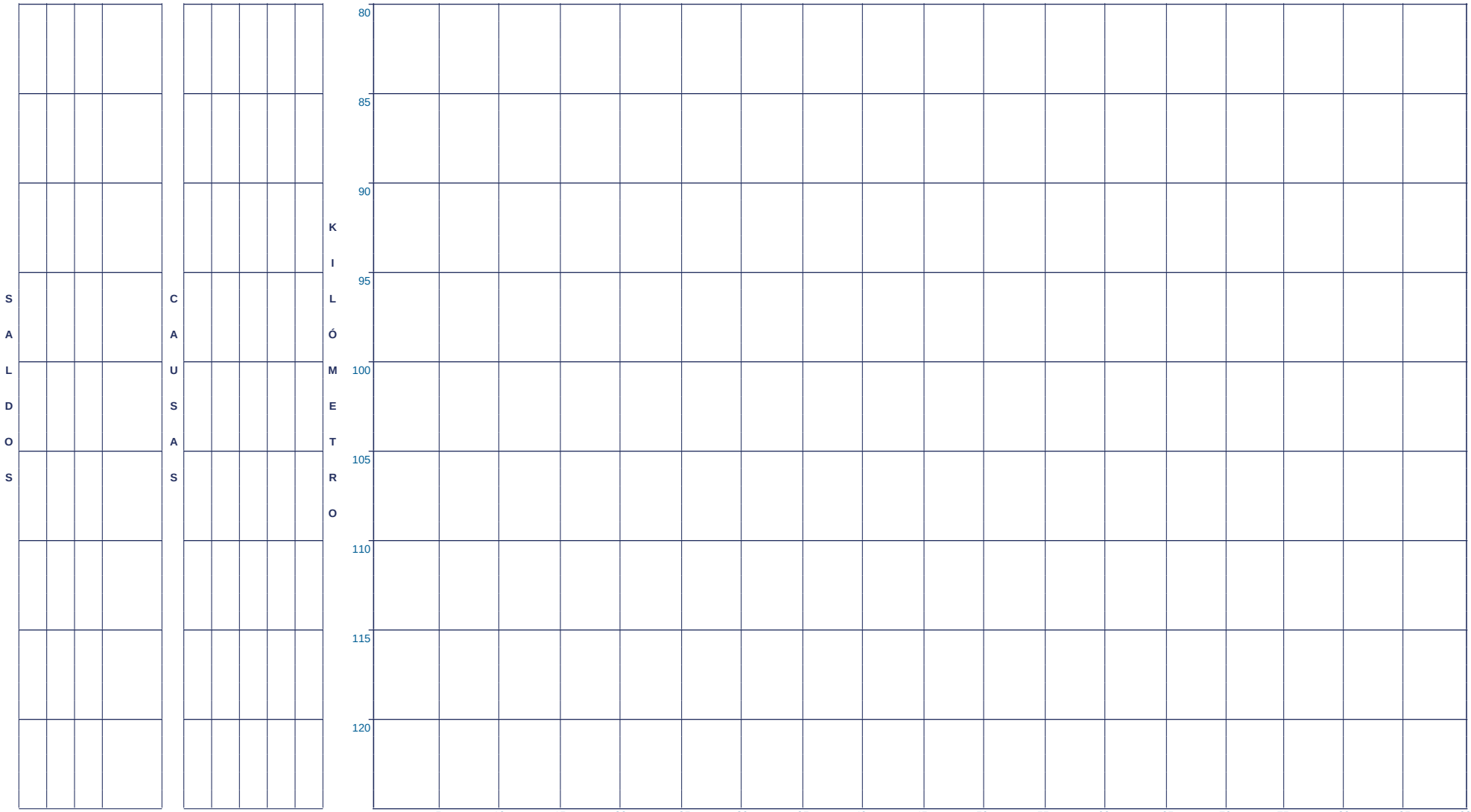

CLAVE	CLASIFICACIÓN DEL ACCIDENTE	CLAVE	CLASIFICACIÓN DEL ACCIDENTE
A	SALIDA DEL CAMINO	J	COLISIÓN CON BICICLETA
B	VOLCADURA	K	COLISIÓN SIN ESPECIFICAR
C	CHOQUE POR ALCANCE	L	COLISIÓN CONTRA VEHÍCULO
D	CHOQUE LATERAL	M	CHOQUE CONTRA SEMOVIENTE
E	CHOQUE CONTRA OBJETO FIJO	N	RELATIVO A LA CARGA
F	CHOQUE FRONTAL	O	OTROS
G	COLISIÓN CON MOTOCICLETA		- COLISIÓN CONTRA JINETE - CHOQUE CONTRA OTROS OBJETOS
H	ATROPELLAMIENTO		- CAIDA DE PASAJERO - DESPRENDIMIENTO DE EJE/NEUMÁTICO
			- INCENDIO - SIN DATO

ACCIDENTES EQUIVALENTES

♿	UN MUERTO = 6 ACCIDENTES
Δ	UN HERIDO = 2 ACCIDENTES

ACCIDENTES POR KILÓMETRO

2018

HIDALGO

CARRETERA Y TRAMO: Portezuelo - Cd. Valles Portezuelo - Lim. Edos. Hgo./S.L.P. INICIA EN KM: 81+000 FINALIZA EN KM: 251+900

SALDOS					CAUSAS					KILÓMETRO
										125
										130
										135
										140
										145
										150
										155
										160
										165
ACCIDENTES	MUERTOS	HERIDOS	DAÑOS	MATERIALES	CONDUCTOR	VEHÍCULO	CAMINO	GANADO	A. NATURAL	
1	0	0	5,000		1	0	0	0	1	B
1	0	0	40,000		1	0	0	0	0	D

5 10 15 20 25 30 35 40 45 50 55 60 65 70 75 80 85 90

NÚMERO Y CLASIFICACIÓN DE ACCIDENTES

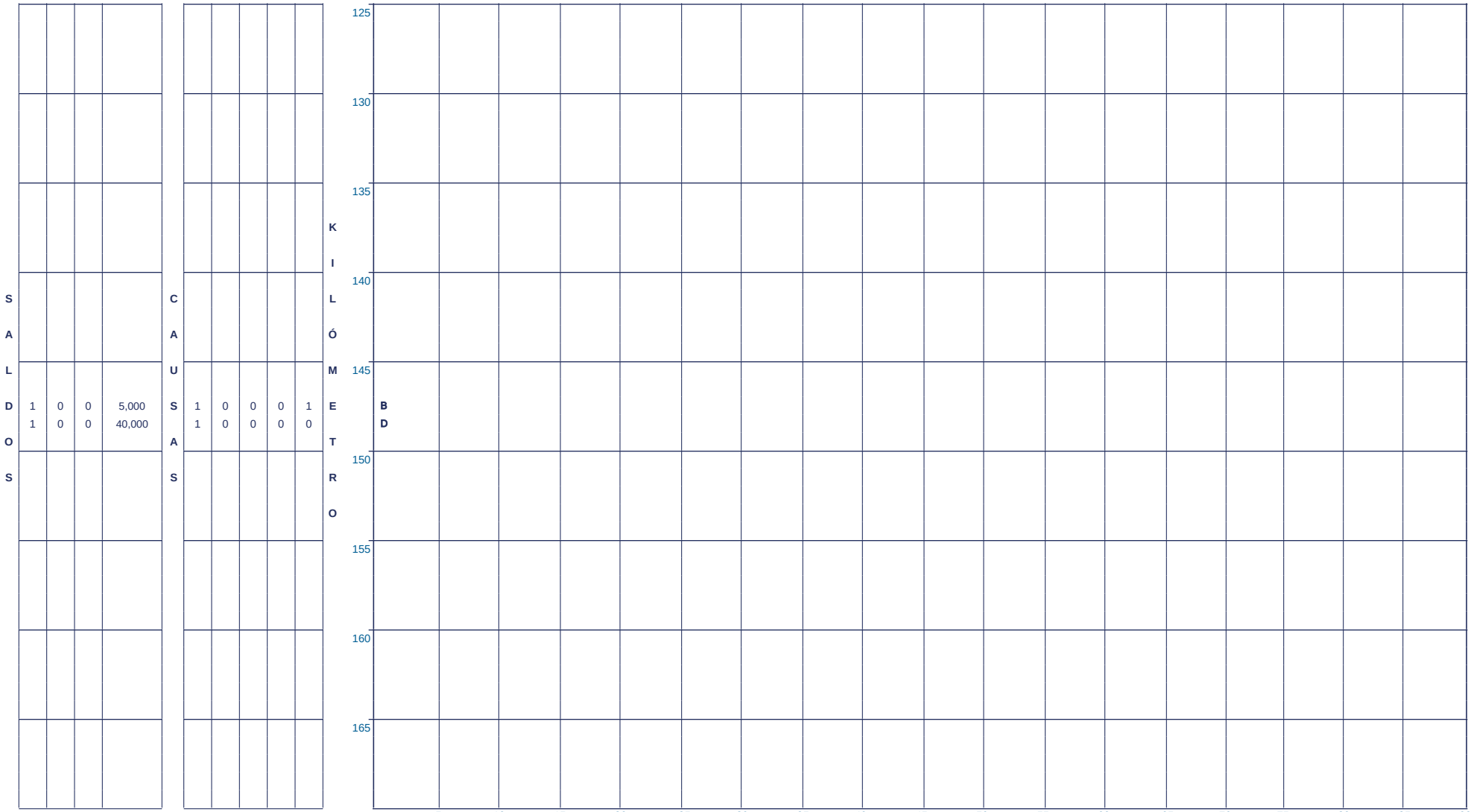

CLAVE	CLASIFICACIÓN DEL ACCIDENTE	CLAVE	CLASIFICACIÓN DEL ACCIDENTE
A	SALIDA DEL CAMINO	J	COLISIÓN CON BICICLETA
B	VOLCADURA	K	COLISIÓN SIN ESPECIFICAR
C	CHOQUE POR ALCANCE	L	COLISIÓN CONTRA VEHÍCULO
D	CHOQUE LATERAL	M	CHOQUE CONTRA SEMOVIENTE
E	CHOQUE CONTRA OBJETO FIJO	N	RELATIVO A LA CARGA
F	CHOQUE FRONTAL	O	OTROS
G	COLISIÓN CON MOTOCICLETA		- COLISIÓN CONTRA JINETE - CHOQUE CONTRA OTROS OBJETOS
H	ATROPELLAMIENTO		- CAIDA DE PASAJERO - DESPRENDIMIENTO DE EJE/NEUMÁTICO
			- INCENDIO - SIN DATO

ACCIDENTES EQUIVALENTES

♱	UN MUERTO = 6 ACCIDENTES
Δ	UN HERIDO = 2 ACCIDENTES

ACCIDENTES POR KILÓMETRO

2018

HIDALGO

CARRETERA Y TRAMO: Portezuelo - Cd. Valles Portezuelo - Lim. Edos. Hgo./S.L.P. INICIA EN KM: 81+000 FINALIZA EN KM: 251+900

	ACCIDENTES	MUERTOS	HERIDOS	DAÑOS	MATERIALES	CONDUCTOR	VEHÍCULO	CAMINO	GANADO	A. NATURAL
SALDOS	2	0	1	76,000		2	2	0	0	0
	1	0	0	200,000		1	0	2	0	1
	1	0	0	25,000		1	0	0	0	0

CAUSAS

KILÓMETRO

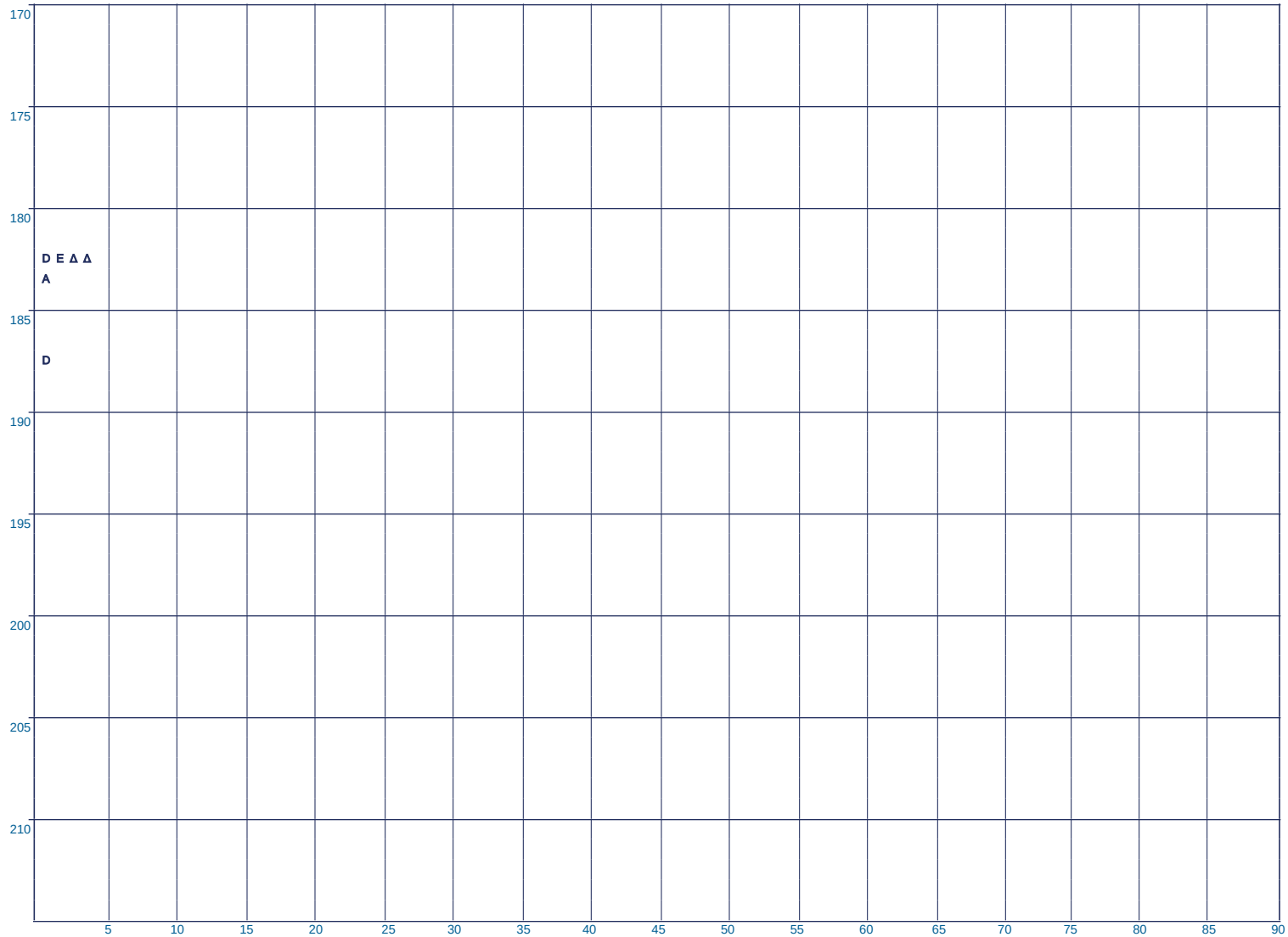

NÚMERO Y CLASIFICACIÓN DE ACCIDENTES

CLAVE	CLASIFICACIÓN DEL ACCIDENTE	CLAVE	CLASIFICACIÓN DEL ACCIDENTE
A	SALIDA DEL CAMINO	J	COLISIÓN CON BICICLETA
B	VOLCADURA	K	COLISIÓN SIN ESPECIFICAR
C	CHOQUE POR ALCANCE	L	COLISIÓN CONTRA VEHÍCULO
D	CHOQUE LATERAL	M	CHOQUE CONTRA SEMOVIENTE
E	CHOQUE CONTRA OBJETO FIJO	N	RELATIVO A LA CARGA
F	CHOQUE FRONTAL	O	OTROS
G	COLISIÓN CON MOTOCICLETA		- COLISIÓN CONTRA JINETE - CHOQUE CONTRA OTROS OBJETOS
H	ATROPELLAMIENTO		- CAIDA DE PASAJERO - DESPRENDIMIENTO DE EJE/NEUMÁTICO
			- INCENDIO - SIN DATO

ACCIDENTES EQUIVALENTES

♿	UN MUERTO = 6 ACCIDENTES
Δ	UN HERIDO = 2 ACCIDENTES

ACCIDENTES POR KILÓMETRO

2018

HIDALGO

CARRETERA Y TRAMO: Portezuelo - Cd. Valles Portezuelo - Lim. Edos. Hgo./S.L.P. INICIA EN KM: 81+000 FINALIZA EN KM: 251+900

SALDOS				CAUSAS				
ACCIDENTES	MUERTOS	HERIDOS	DAÑOS MATERIALES	CONDUCTOR	VEHÍCULO	CAMINO	GANADO	A. NATURAL
1	0	0	30,000	1	0	1	0	0
1	0	0	60,000	0	0	2	0	1



CLAVE	CLASIFICACIÓN DEL ACCIDENTE	CLAVE	CLASIFICACIÓN DEL ACCIDENTE
A	SALIDA DEL CAMINO	J	COLISIÓN CON BICICLETA
B	VOLCADURA	K	COLISIÓN SIN ESPECIFICAR
C	CHOQUE POR ALCANCE	L	COLISIÓN CONTRA VEHÍCULO
D	CHOQUE LATERAL	M	CHOQUE CONTRA SEMOVIENTE
E	CHOQUE CONTRA OBJETO FIJO	N	RELATIVO A LA CARGA
F	CHOQUE FRONTAL	O	OTROS
G	COLISIÓN CON MOTOCICLETA		- COLISIÓN CONTRA JINETE - CHOQUE CONTRA OTROS OBJETOS
H	ATROPELLAMIENTO		- CAIDA DE PASAJERO - DESPRENDIMIENTO DE EJE/NEUMÁTICO
			- INCENDIO - SIN DATO

ACCIDENTES EQUIVALENTES

ⱥ UN MUERTO = 6 ACCIDENTES

Δ UN HERIDO = 2 ACCIDENTES

ACCIDENTES POR KILÓMETRO

2018

HIDALGO

CARRETERA Y TRAMO: Portezuelo - Palmillas Portezuelo - Lim. Edos. Hgo./Qro. INICIA EN KM: 0+000 FINALIZA EN KM: 71+400

SALDOS				CAUSAS					KILÓMETRO
ACCIDENTES	MUERTOS	HERIDOS	DAÑOS	MATERIALES	CONDUCTOR	VEHÍCULO	CAMINO	GANADO	A. NATURAL	
										0
1	0	3	115,000		1	0	0	0	0	5
										10
2	0	1	450,000		2	0	0	0	0	15
1	0	0	150,000		1	0	1	0	1	
1	0	0	150,000		1	0	0	0	0	20
1	0	0	50,000		0	0	0	0	0	
2	0	4	90,000		2	0	0	0	0	
										25
1	0	1	30,000		1	0	0	0	0	30
1	0	0	30,000		1	0	0	0	0	
2	0	1	65,000		1	1	0	0	0	
1	0	2	15,000		1	0	0	0	0	
1	1	0	0		0	0	0	0	0	
1	1	3	80,000		1	0	1	0	1	35
1	0	0	20,000		1	0	0	0	0	40
1	0	1	25,000		1	0	0	0	0	
1	0	0	25,000		1	0	0	0	0	



NÚMERO Y CLASIFICACIÓN DE ACCIDENTES

CLAVE	CLASIFICACIÓN DEL ACCIDENTE	CLAVE	CLASIFICACIÓN DEL ACCIDENTE
A	SALIDA DEL CAMINO	J	COLISIÓN CON BICICLETA
B	VOLCADURA	K	COLISIÓN SIN ESPECIFICAR
C	CHOQUE POR ALCANCE	L	COLISIÓN CONTRA VEHÍCULO
D	CHOQUE LATERAL	M	CHOQUE CONTRA SEMOVIENTE
E	CHOQUE CONTRA OBJETO FIJO	N	RELATIVO A LA CARGA
F	CHOQUE FRONTAL	O	OTROS
G	COLISIÓN CON MOTOCICLETA		- COLISIÓN CONTRA JINETE - CHOQUE CONTRA OTROS OBJETOS - CAIDA DE PASAJERO - DESPRENDIMIENTO DE EJE/NEUMÁTICO - INCENDIO - SIN DATO
H	ATROPELLAMIENTO		

ACCIDENTES EQUIVALENTES

🚶	UN MUERTO = 6 ACCIDENTES
Δ	UN HERIDO = 2 ACCIDENTES

ACCIDENTES POR KILÓMETRO

2018

HIDALGO

CARRETERA Y TRAMO: Portezuelo - Palmillas Portezuelo - Lim. Edos. Hgo./Qro. INICIA EN KM: 0+000 FINALIZA EN KM: 71+400

ACCIDENTES	MUERTOS	HERIDOS	DAÑOS	MATERIALES	CONDUCTOR	VEHÍCULO	CAMINO	GANADO	A. NATURAL
3	1	0	780,000		3	0	0	0	1
1	1	3	200,000		0	0	2	0	1
1	0	1	10,000		1	0	1	0	0
1	0	0	15,000		1	0	0	0	0
1	0	1	10,000		1	0	0	0	0
2	0	1	76,000		2	0	0	0	0
2	0	4	167,000		2	0	0	0	1
2	0	2	75,000		2	2	0	0	0
2	0	4	105,000		3	0	0	0	0
1	0	0	10,000		1	0	0	0	0
1	1	0	140,000		1	0	0	0	0
1	0	0	72,000		1	0	2	0	1
1	0	0	30,000		1	0	1	0	0
1	0	0	30,000		1	0	1	0	1
1	0	0	87,000		1	0	0	0	0
1	0	0	30,000		0	1	0	0	0
2	0	3	25,000		2	0	0	0	0

SALDOS — CAUSAS — KILÓMETRO



NÚMERO Y CLASIFICACIÓN DE ACCIDENTES

CLAVE	CLASIFICACIÓN DEL ACCIDENTE	CLAVE	CLASIFICACIÓN DEL ACCIDENTE
A	SALIDA DEL CAMINO	J	COLISIÓN CON BICICLETA
B	VOLCADURA	K	COLISIÓN SIN ESPECIFICAR
C	CHOQUE POR ALCANCE	L	COLISIÓN CONTRA VEHÍCULO
D	CHOQUE LATERAL	M	CHOQUE CONTRA SEMOVIENTE
E	CHOQUE CONTRA OBJETO FIJO	N	RELATIVO A LA CARGA
F	CHOQUE FRONTAL	O	OTROS
G	COLISIÓN CON MOTOCICLETA		- COLISIÓN CONTRA JINETE - CHOQUE CONTRA OTROS OBJETOS - CAIDA DE PASAJERO - DESPRENDIMIENTO DE EJE/NEUMÁTICO - INCENDIO - SIN DATO
H	ATROPELLAMIENTO		

ACCIDENTES EQUIVALENTES

Ѧ	UN MUERTO = 6 ACCIDENTES
Δ	UN HERIDO = 2 ACCIDENTES

ACCIDENTES POR KILÓMETRO

2018

HIDALGO

CARRETERA Y TRAMO: San Felipe Orizatlán - Huejutla de Reyes INICIA EN KM: 0+000 FINALIZA EN KM: 20+000

SALDOS					CAUSAS					KILÓMETRO
										0
										5
										10
1	0	2	10,000		2	0	1	0	1	D Δ Δ Δ Δ
1	0	1	40,000		2	0	0	0	0	D Δ Δ
										20
										25
										30
										35
										40
ACCIDENTES	MUERTOS	HERIDOS	DAÑOS	MATERIALES	CONDUCTOR	VEHÍCULO	CAMINO	GANADO	A. NATURAL	

5 10 15 20 25 30 35 40 45 50 55 60 65 70 75 80 85 90

NÚMERO Y CLASIFICACIÓN DE ACCIDENTES

CLAVE	CLASIFICACIÓN DEL ACCIDENTE	CLAVE	CLASIFICACIÓN DEL ACCIDENTE
A	SALIDA DEL CAMINO	J	COLISIÓN CON BICICLETA
B	VOLCADURA	K	COLISIÓN SIN ESPECIFICAR
C	CHOQUE POR ALCANCE	L	COLISIÓN CONTRA VEHÍCULO
D	CHOQUE LATERAL	M	CHOQUE CONTRA SEMOVIENTE
E	CHOQUE CONTRA OBJETO FIJO	N	RELATIVO A LA CARGA
F	CHOQUE FRONTAL	O	OTROS
G	COLISIÓN CON MOTOCICLETA		- COLISIÓN CONTRA JINETE - CHOQUE CONTRA OTROS OBJETOS
H	ATROPELLAMIENTO		- CAIDA DE PASAJERO - DESPRENDIMIENTO DE EJE/NEUMÁTICO
			- INCENDIO - SIN DATO

ACCIDENTES EQUIVALENTES

♱	UN MUERTO = 6 ACCIDENTES
Δ	UN HERIDO = 2 ACCIDENTES

ACCIDENTES POR KILÓMETRO

2018

HIDALGO

CARRETERA Y TRAMO: Tamazunchale - San Felipe Orizatlán Lim. Edos. S.L.P./ Hgo. - San Felipe Orizatlán INICIA EN KM: 18+500 FINALIZA EN KM: 27+100

ACCIDENTES	MUERTOS	HERIDOS	DAÑOS	MATERIALES
1	0	0	60,000	

CONDUCTOR	VEHÍCULO	CAMINO	GANADO	A. NATURAL
1	0	0	0	0

SALDOS — CAUSAS

KILÓMETRO



NÚMERO Y CLASIFICACIÓN DE ACCIDENTES

CLAVE	CLASIFICACIÓN DEL ACCIDENTE
A	SALIDA DEL CAMINO
B	VOLCADURA
C	CHOQUE POR ALCANCE
D	CHOQUE LATERAL
E	CHOQUE CONTRA OBJETO FIJO
F	CHOQUE FRONTAL
G	COLISIÓN CON MOTOCICLETA
H	ATROPELLAMIENTO

CLAVE	CLASIFICACIÓN DEL ACCIDENTE
J	COLISIÓN CON BICICLETA
K	COLISIÓN SIN ESPECIFICAR
L	COLISIÓN CONTRA VEHÍCULO
M	CHOQUE CONTRA SEMOVIENTE
N	RELATIVO A LA CARGA
O	OTROS

- COLISIÓN CONTRA JINETE
- CAIDA DE PASAJERO
- INCENDIO
- CHOQUE CONTRA OTROS OBJETOS
- DESPRENDIMIENTO DE EJE/NEUMÁTICO
- SIN DATO

ACCIDENTES EQUIVALENTES

♿	UN MUERTO = 6 ACCIDENTES
Δ	UN HERIDO = 2 ACCIDENTES

ACCIDENTES POR KILÓMETRO

2018

HIDALGO

CARRETERA Y TRAMO: Tejocotal - Nuevo Necaxa (Cuota) T. C. (Tlaxco - Tejocotal (Cuota)) - Lim. Edos. Hgo./Pue. INICIA EN KM: 121+900 FINALIZA EN KM: 124+000

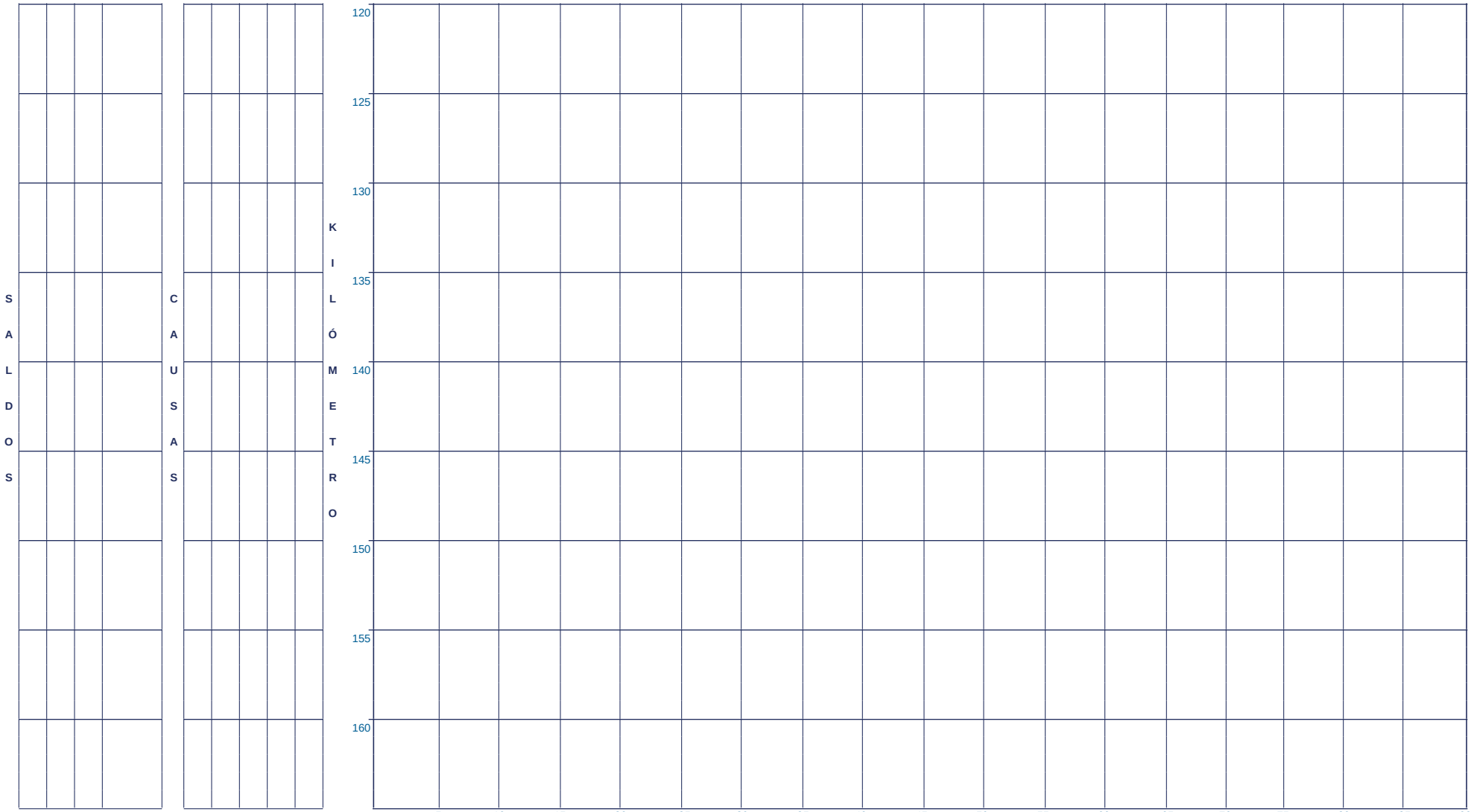

CLAVE	CLASIFICACIÓN DEL ACCIDENTE	CLAVE	CLASIFICACIÓN DEL ACCIDENTE
A	SALIDA DEL CAMINO	J	COLISIÓN CON BICICLETA
B	VOLCADURA	K	COLISIÓN SIN ESPECIFICAR
C	CHOQUE POR ALCANCE	L	COLISIÓN CONTRA VEHÍCULO
D	CHOQUE LATERAL	M	CHOQUE CONTRA SEMOVIENTE
E	CHOQUE CONTRA OBJETO FIJO	N	RELATIVO A LA CARGA
F	CHOQUE FRONTAL	O	OTROS
G	COLISIÓN CON MOTOCICLETA		- COLISIÓN CONTRA JINETE - CHOQUE CONTRA OTROS OBJETOS
H	ATROPELLAMIENTO		- CAIDA DE PASAJERO - DESPRENDIMIENTO DE EJE/NEUMÁTICO
			- INCENDIO - SIN DATO

ACCIDENTES EQUIVALENTES

ⱥ UN MUERTO = 6 ACCIDENTES

Δ UN HERIDO = 2 ACCIDENTES

ACCIDENTES POR KILÓMETRO

2018

HIDALGO

CARRETERA Y TRAMO: Venta de Carpio - T. C. (Pachuca - Túxpam) Lim. Edos. Méx./Hgo. - T. C. (Pachuca - Túxpam) INICIA EN KM: 51+000 FINALIZA EN KM: 83+400

SALDOS ACCIDENTES	MUERTOS	HERIDOS	DAÑOS	MATERIALES	CAUSAS CONDUCTOR	VEHÍCULO	CAMINO	GANADO	A. NATURAL
1	0	0	60,000		1	0	0	0	0
1	0	0	40,000		1	0	2	0	1
1	0	0	75,000		1	0	0	0	0
1	0	0	50,000		1	0	0	0	0
1	0	0	60,000		1	0	0	0	0
1	0	0	15,000		1	0	0	0	0



CLAVE	CLASIFICACIÓN DEL ACCIDENTE	CLAVE	CLASIFICACIÓN DEL ACCIDENTE
A	SALIDA DEL CAMINO	J	COLISIÓN CON BICICLETA
B	VOLCADURA	K	COLISIÓN SIN ESPECIFICAR
C	CHOQUE POR ALCANCE	L	COLISIÓN CONTRA VEHÍCULO
D	CHOQUE LATERAL	M	CHOQUE CONTRA SEMOVIENTE
E	CHOQUE CONTRA OBJETO FIJO	N	RELATIVO A LA CARGA
F	CHOQUE FRONTAL	O	OTROS
G	COLISIÓN CON MOTOCICLETA		- COLISIÓN CONTRA JINETE - CHOQUE CONTRA OTROS OBJETOS - CAIDA DE PASAJERO - DESPRENDIMIENTO DE EJE/NEUMÁTICO - INCENDIO - SIN DATO
H	ATROPELLAMIENTO		

ACCIDENTES EQUIVALENTES

♿	UN MUERTO = 6 ACCIDENTES
Δ	UN HERIDO = 2 ACCIDENTES

CAUSAS DEL ACCIDENTE POR FACTOR (en porcentaje)

2018

HIDALGO

Carretera y tramo	Conductor	Vehículo	Camino	Irrupción de ganado	Agente Natural
Álamo - Huejutla de Reyes Lim. Edos. Ver./Hgo. - T. C. (Pachuca - Tempoal (Huejutla de Reyes))	100.00	0.00	0.00	0.00	0.00
Apizaco - Tejocotal Lim. Edos. Pue./Hgo. - T. C. (Pachuca - Túxpam)	100.00	0.00	0.00	0.00	0.00
Calpulalpan - Ent. Emiliano Zapata					
Cd. Sahagún - Ent. Emiliano Zapata	100.00	0.00	0.00	0.00	0.00
Ent. Colonia - Portezuelo	77.27	0.00	9.09	0.00	13.64
Ent. Jorobas - Tula Lim. Edos. Méx./Hgo. - Tula de Allende	66.67	6.67	20.00	0.00	6.67
Ent. Tulancingo - Venta Grande (Cuota) Ent. Tulancingo - Lim. Edos. Hgo./Pue.	81.82	0.00	18.18	0.00	0.00
Libramiento Norte de la Ciudad de México (Cuota) (km 60.20 - km 96.50)	72.92	12.50	10.42	0.00	4.17
Libramiento Norte de la Ciudad de México (Cuota) (km 113.17 - km 145.0)	72.09	0.00	13.95	0.00	13.95
Libramiento Norte de la Ciudad de México (Cuota) (km 159.0 - km 179.5)	70.37	3.70	11.11	3.70	11.11
México - Pachuca (Cuota) Lim. Edos. Méx./Hgo. - T. C. (México - Pachuca (Libre))	51.56	10.94	21.88	0.00	15.63
México - Pachuca (Libre) Lim. Edos. Méx./Hgo. - Pachuca	65.47	5.76	11.51	0.72	16.55
México - Querétaro (Cuota) Lim. Edos. Méx./Hgo. - Lim. Edos. Hgo./Méx.	56.67	6.67	20.00	0.00	16.67
Pachuca - Cd. Sahagún	76.92	2.56	10.26	0.00	10.26
Pachuca - Tempoal Pachuca - Lim. Edos. Hgo./Ver.	65.79	2.63	18.42	0.00	13.16
Pachuca - Túxpam Pachuca - Lim. Edos. Hgo./Pue.	67.31	3.85	21.15	0.00	7.69
Portezuelo - Cd. Valles Portezuelo - Lim. Edos. Hgo./S.L.P.	41.18	11.76	29.41	0.00	17.65
Portezuelo - Palmillas Portezuelo - Lim. Edos. Hgo./Qro.	65.52	6.90	15.52	0.00	12.07
San Felipe Orizatlán - Huejutla de Reyes	66.67	0.00	16.67	0.00	16.67
Tamazunchale - San Felipe Orizatlán Lim. Edos. S.L.P./ Hgo. - San Felipe Orizatlán	100.00	0.00	0.00	0.00	0.00

CAUSAS DEL ACCIDENTE POR FACTOR (en porcentaje)

2018

HIDALGO

Carretera y tramo	Conductor	Vehículo	Camino	Irrupción de ganado	Agente Natural
Tejocotal - Nuevo Necaxa (Cuota) T. C. (Tlaxco - Tejocotal (Cuota)) - Lim. Edos. Hgo./Pue.					
Venta de Carpio - T. C. (Pachuca - Túxpam) Lim. Edos. Méx./Hgo. - T. C. (Pachuca - Túxpam)	66.67	0.00	22.22	0.00	11.11

TOTAL DE CAUSAS DEL ACCIDENTE POR FACTOR (en porcentaje)

Hidalgo	**65.72**	**5.69**	**15.72**	**0.30**	**12.57**

CIRCUNSTANCIAS QUE CONTRIBUYERON AL ACCIDENTE

2018

HIDALGO

Carretera y tramo	Conductor													Vehículo					Camino							Agente Natural					
	Imprudencia o intención	Velocidad excesiva	Invadió carril contrario	Rebasó indebidamente	No respetó señal de alto	No cedió el paso	No guardó distancia	Viró indebidamente	Mal estacionado	Estado de ebriedad	Bajo efecto de drogas	Dormitando	Deslumbramiento	Neumáticos	Frenos	Malas condiciones mecánicas	Malas condiciones electromecánicas	Carga mal sujeta	Irrupción de ganado	Desperfectos	Falta de señales	Objetos en el camino	Mojado	Resbaloso	Otro	Lluvia	Granizo	Niebla	Inundación	Humo	Otro
Álamo - Huejutla de Reyes Lim. Edos. Ver./Hgo. - T. C. (Pachuca - Tempoal (Huejutla de Reyes))	0	1	0	0	0	0	0	0	0	0	0	0	0	0	0	0	0	0	0	0	0	0	0	0	0	0	0	0	0	0	0
Apizaco - Tejocotal Lim. Edos. Pue./Hgo. - T. C. (Pachuca - Túxpam)	1	0	1	0	0	0	0	0	0	0	0	0	0	0	0	0	0	0	0	0	0	0	0	0	0	0	0	0	0	0	0	0
Calpulalpan - Ent. Emiliano Zapata																															
Cd. Sahagún - Ent. Emiliano Zapata	0	1	0	0	0	0	0	0	0	0	0	0	0	0	0	0	0	0	0	0	0	0	0	0	0	0	0	0	0	0	0	0
Ent. Colonia - Portezuelo	6	5	1	0	0	1	1	3	0	0	0	0	0	0	0	0	0	0	0	0	0	0	1	1	0	0	1	0	0	0	1	1
Ent. Jorobas - Tula Lim. Edos. Méx./Hgo. - Tula de Allende	4	3	2	0	0	3	3	5	0	0	0	0	0	2	0	0	0	0	0	0	0	1	3	2	0	2	0	0	0	0	0	0
Ent. Tulancingo - Venta Grande (Cuota) Ent. Tulancingo - Lim. Edos. Hgo./Pue.	2	0	3	0	0	0	4	0	0	0	0	0	0	0	0	0	0	0	0	0	1	0	0	0	1	0	0	0	0	0	0	0
Libramiento Norte de la Ciudad de México (Cuota) (km 60.20 - km 96.50)	7	2	1	0	0	0	19	2	2	0	0	2	0	2	0	3	1	0	0	0	0	2	2	1	0	1	0	1	0	0	0	0
Libramiento Norte de la Ciudad de México (Cuota) (km 113.17 - km 145.0)	6	3	5	0	0	0	6	7	0	0	0	3	1	0	0	0	0	0	0	0	0	0	3	2	1	4	0	0	0	0	2	0
Libramiento Norte de la Ciudad de México (Cuota) (km 159.0 - km 179.5)	1	7	0	0	0	0	7	1	0	0	0	3	0	1	0	0	0	0	1	0	0	0	1	2	0	1	1	0	0	0	1	0
México - Pachuca (Cuota) Lim. Edos. Méx./Hgo. - T. C. (México - Pachuca (Libre))	8	13	1	0	0	1	9	1	0	0	0	0	0	7	0	0	0	0	0	0	0	1	8	5	0	6	0	0	0	0	4	0
México - Pachuca (Libre) Lim. Edos. Méx./Hgo. - Pachuca	17	32	7	1	0	8	16	7	0	0	0	3	0	7	0	0	0	1	1	1	0	0	9	5	1	8	0	1	1	0	13	0

CIRCUNSTANCIAS QUE CONTRIBUYERON AL ACCIDENTE

2018

HIDALGO

Carretera y tramo	Conductor													Vehículo					Camino							Agente Natural					
	Imprudencia o intención	Velocidad excesiva	Invadió carril contrario	Rebasó indebidamente	No respetó señal de alto	No cedió el paso	No guardó distancia	Viró indebidamente	Mal estacionado	Estado de ebriedad	Bajo efecto de drogas	Dormitando	Deslumbramiento	Neumáticos	Frenos	Malas condiciones mecánicas	Malas condiciones electromecánicas	Carga mal sujeta	Irrupción de ganado	Desperfectos	Falta de señales	Objetos en el camino	Mojado	Resbaloso	Otro	Lluvia	Granizo	Niebla	Inundación	Humo	Otro
México - Querétaro (Cuota) Lim. Edos. Méx./Hgo. - Lim. Edos. Hgo./Méx.	6	6	6	0	0	0	12	2	1	0	0	1	0	3	0	1	0	0	0	0	0	1	5	5	1	7	0	0	0	0	3
Pachuca - Cd. Sahagún	4	12	4	0	0	2	4	3	0	0	0	1	0	1	0	0	0	0	0	0	0	1	2	1	0	2	0	0	0	0	2
Pachuca - Tempoal Pachuca - Lim. Edos. Hgo./Ver.	2	5	15	0	0	0	2	0	0	0	0	1	0	1	0	0	0	0	0	0	0	1	3	3	0	4	0	1	0	0	0
Pachuca - Túxpam Pachuca - Lim. Edos. Hgo./Pue.	10	9	4	1	0	1	3	5	0	1	1	0	0	1	1	0	0	0	0	0	0	1	5	4	1	3	0	1	0	0	0
Portezuelo - Cd. Valles Portezuelo - Lim. Edos. Hgo./S.L.P.	1	1	3	1	0	0	0	1	0	0	0	0	0	0	1	1	0	0	0	0	0	0	3	2	0	2	0	1	0	0	0
Portezuelo - Palmillas Portezuelo - Lim. Edos. Hgo./Qro.	10	14	6	0	2	0	1	3	0	0	0	2	0	0	1	2	0	1	0	1	1	0	4	2	1	6	0	1	0	0	0
San Felipe Orizatlán - Huejutla de Reyes	1	1	2	0	0	0	0	0	0	0	0	0	0	0	0	0	0	0	0	0	0	0	1	0	0	1	0	0	0	0	0
Tamazunchale - San Felipe Orizatlán Lim. Edos. S.L.P./ Hgo. - San Felipe Orizatlán	0	0	1	0	0	0	0	0	0	0	0	0	0	0	0	0	0	0	0	0	0	0	0	0	0	0	0	0	0	0	0
Tejocotal - Nuevo Necaxa (Cuota) T. C. (Tlaxco - Tejocotal (Cuota)) - Lim. Edos. Hgo./Pue.																															
Venta de Carpio - T. C. (Pachuca - Túxpam) Lim. Edos. Méx./Hgo. - T. C. (Pachuca - Túxpam)	2	0	2	0	0	0	2	0	0	0	0	0	0	0	0	0	0	0	0	0	0	0	1	1	0	1	0	0	0	0	0

CIRCUNSTANCIAS QUE CONTRIBUYERON AL ACCIDENTE

Hidalgo	**88**	**115**	**64**	**3**	**2**	**16**	**89**	**40**	**3**	**1**	**1**	**16**	**1**	**25**	**3**	**7**	**1**	**2**	**2**	**2**	**2**	**9**	**51**	**35**	**6**	**49**	**1**	**6**	**1**	**1**	**26**

DATOS DEL LUGAR DEL ACCIDENTE Y CONTROL DEL TRÁNSITO

2018

HIDALGO

Carretera y tramo	Alineamiento vertical			Alineamiento horizontal								Control de tránsito existente												
	Pendiente	Cima	A nivel	Tangente	Curva abierta	Curva cerrada	Entronque	Puente	Intersección	Acceso privado	Otros	Señal informativa	Señal preventiva	Señal restrictiva	Semáforo	Agente o guardavía	Banda metálica	Rayas laterales	Raya central	Vibradores	Abanderamiento	Bandereros	Otro control	Sin control
Álamo - Huejutla de Reyes Lim. Edos. Ver./Hgo. - T. C. (Pachuca - Tempoal (Huejutla de Reyes))	1	0	0	1	0	0	0	0	0	0	0	1	1	1	0	0	0	0	0	0	0	0	0	0
Apizaco - Tejocotal Lim. Edos. Pue./Hgo. - T. C. (Pachuca - Túxpam)	1	0	0	0	1	0	0	0	0	0	0	1	1	1	0	0	0	1	0	0	0	0	0	0
Calpulalpan - Ent. Emiliano Zapata																								
Cd. Sahagún - Ent. Emiliano Zapata	0	0	1	1	0	0	0	0	0	0	0	1	1	1	0	0	0	1	1	0	0	0	0	0
Ent. Colonia - Portezuelo	9	0	5	10	5	1	0	0	0	0	0	16	16	16	0	0	2	16	16	0	0	0	0	0
Ent. Jorobas - Tula Lim. Edos. Méx./Hgo. - Tula de Allende	11	0	16	23	2	0	0	1	0	0	1	26	25	26	1	0	2	26	26	0	0	0	1	0
Ent. Tulancingo - Venta Grande (Cuota) Ent. Tulancingo - Lim. Edos. Hgo./Pue.	6	0	5	9	1	0	0	0	0	1	0	11	11	11	0	0	2	10	11	0	2	0	0	0
Libramiento Norte de la Ciudad de México (Cuota) (km 113.17 - km 145.0)	22	1	12	30	4	0	0	0	0	0	0	34	34	34	0	0	25	32	33	0	1	1	2	0
Libramiento Norte de la Ciudad de México (Cuota) (km 159.0 - km 179.5)	7	0	14	17	1	0	0	0	0	1	2	21	21	21	0	0	7	21	21	0	0	0	0	0
Libramiento Norte de la Ciudad de México (Cuota) (km 60.20 - km 96.50)	26	1	10	34	1	0	0	0	0	1	0	36	36	35	0	0	17	36	36	0	0	0	2	1
México - Pachuca (Cuota) Lim. Edos. Méx./Hgo. - T. C. (México - Pachuca (Libre))	11	0	23	24	7	0	0	0	1	0	4	36	35	34	0	0	17	33	32	0	0	0	0	0
México - Pachuca (Libre) Lim. Edos. Méx./Hgo. - Pachuca	9	1	77	69	9	0	1	0	3	0	6	87	88	87	0	0	26	85	84	0	2	0	0	1

DATOS DEL LUGAR DEL ACCIDENTE Y CONTROL DEL TRÁNSITO

2018

HIDALGO

Carretera y tramo	Alineamiento vertical			Alineamiento horizontal								Control de tránsito existente												
	Pendiente	Cima	A nivel	Tangente	Curva abierta	Curva cerrada	Entronque	Puente	Intersección	Acceso privado	Otros	Señal informativa	Señal preventiva	Señal restrictiva	Semáforo	Agente o guardavía	Banda metálica	Rayas laterales	Raya central	Vibradores	Abanderamiento	Bandereros	Otro control	Sin control
México - Querétaro (Cuota) Lim. Edos. Méx./Hgo. - Lim. Edos. Hgo./Méx.	25	0	11	25	9	0	0	0	0	0	0	36	36	35	0	0	16	35	35	0	1	0	0	0
Pachuca - Cd. Sahagún	13	0	17	27	2	0	0	1	0	0	0	30	30	30	0	1	6	30	30	2	2	0	0	0
Pachuca - Tempoal Pachuca - Lim. Edos. Hgo./Ver.	20	0	2	7	4	9	0	0	0	1	1	22	21	22	0	0	1	20	21	0	1	0	0	0
Pachuca - Túxpam Pachuca - Lim. Edos. Hgo./Pue.	22	0	7	18	6	3	0	1	0	1	1	29	30	29	2	0	7	29	29	1	2	0	2	0
Portezuelo - Cd. Valles Portezuelo - Lim. Edos. Hgo./S.L.P.	8	0	0	4	1	3	0	0	0	0	0	7	8	8	0	0	0	6	7	0	0	0	0	0
Portezuelo - Palmillas Portezuelo - Lim. Edos. Hgo./Qro.	23	0	19	24	8	9	0	0	0	0	0	41	40	41	0	0	0	38	37	0	3	0	0	0
San Felipe Orizatlán - Huejutla de Reyes	2	0	0	0	1	1	0	0	0	0	0	2	2	2	0	0	0	0	1	0	0	0	0	0
Tamazunchale - San Felipe Orizatlán Lim. Edos. S.L.P./ Hgo. - San Felipe Orizatlán	1	0	0	0	0	1	0	0	0	0	0	0	1	0	0	0	0	1	1	0	0	0	0	0
Tejocotal - Nuevo Necaxa (Cuota) T. C. (Tlaxco - Tejocotal (Cuota)) - Lim. Edos. Hgo./Pue.																								
Venta de Carpio - T. C. (Pachuca - Túxpam) Lim. Edos. Méx./Hgo. - T. C. (Pachuca - Túxpam)	3	0	3	5	1	0	0	0	0	0	0	6	6	6	0	0	3	6	6	0	1	0	0	0

DATOS DEL LUGAR DEL ACCIDENTE Y CONTROL DEL TRÁNSITO

Hidalgo	**220**	**3**	**222**	**328**	**63**	**27**	**1**	**3**	**4**	**5**	**15**	**443**	**443**	**440**	**3**	**1**	**131**	**426**	**427**	**3**	**15**	**1**	**7**	**2**

ACCIDENTES POR TIPO DE VEHÍCULO

2018

HIDALGO

Carretera y tramo	Accidentes	Accidentes por tipo de vehículo																		
		A	B	C	M	O	A-A	A-B	A-C	A-M	A-O	B-C	B-O	C-C	C-M	C-O	M-O	A-B-C	A-C-M	A-C-O
Álamo - Huejutla de Reyes Lim. Edos. Ver./Hgo. - T. C. (Pachuca - Tempoal (Huejutla de Reyes))	1	0	0	0	0	0	0	0	0	1	0	0	0	0	0	0	0	0	0	0
Apizaco - Tejocotal Lim. Edos. Pue./Hgo. - T. C. (Pachuca - Túxpam)	1	1	0	0	0	0	0	0	0	0	0	0	0	0	0	0	0	0	0	0
Calpulalpan - Ent. Emiliano Zapata																				
Cd. Sahagún - Ent. Emiliano Zapata	1	1	0	0	0	0	0	0	0	0	0	0	0	0	0	0	0	0	0	0
Ent. Colonia - Portezuelo	16	8	0	2	0	0	6	0	0	0	0	0	0	0	0	0	0	0	0	0
Ent. Jorobas - Tula Lim. Edos. Méx./Hgo. - Tula de Allende	27	7	1	0	0	1	6	0	7	1	1	0	0	2	1	0	0	0	0	0
Ent. Tulancingo - Venta Grande (Cuota) Ent. Tulancingo - Lim. Edos. Hgo./Pue.	11	3	0	0	0	0	3	0	1	1	0	1	0	1	0	0	0	1	0	0
Libramiento Norte de la Ciudad de México (Cuota) (km 113.17 - km 145.0)	34	2	0	19	0	0	0	1	4	0	0	2	0	4	0	1	1	0	0	0
Libramiento Norte de la Ciudad de México (Cuota) (km 159.0 - km 179.5)	21	3	0	6	0	0	0	1	5	0	0	0	1	3	0	2	0	0	0	0
Libramiento Norte de la Ciudad de México (Cuota) (km 60.20 - km 96.50)	36	5	0	6	1	0	0	0	2	0	5	2	0	13	0	2	0	0	0	0
México - Pachuca (Cuota) Lim. Edos. Méx./Hgo. - T. C. (México - Pachuca (Libre))	36	18	0	5	0	0	5	0	5	0	1	0	0	1	0	0	1	0	0	0
México - Pachuca (Libre) Lim. Edos. Méx./Hgo. - Pachuca	88	31	0	5	2	1	20	4	10	5	7	0	0	1	1	0	1	0	0	0
México - Querétaro (Cuota) Lim. Edos. Méx./Hgo. - Lim. Edos. Hgo./Méx.	36	3	0	8	0	0	2	1	12	0	0	1	0	5	1	1	1	0	0	1

ACCIDENTES POR TIPO DE VEHÍCULO

2018

HIDALGO

Carretera y tramo	Accidentes	Accidentes por tipo de vehículo																		
		A	B	C	M	O	A-A	A-B	A-C	A-M	A-O	B-C	B-O	C-C	C-M	C-O	M-O	A-B-C	A-C-M	A-C-O
Pachuca - Cd. Sahagún	30	8	0	1	1	0	9	2	6	0	1	0	0	2	0	0	0	0	0	0
Pachuca - Tempoal Pachuca - Lim. Edos. Hgo./Ver.	22	3	0	3	0	0	4	0	5	0	0	0	0	3	1	0	0	1	2	0
Pachuca - Túxpam Pachuca - Lim. Edos. Hgo./Pue.	30	9	0	2	0	0	5	0	8	1	1	0	1	2	0	0	0	0	0	1
Portezuelo - Cd. Valles Portezuelo - Lim. Edos. Hgo./S.L.P.	8	0	0	3	0	0	2	0	0	0	0	1	0	2	0	0	0	0	0	0
Portezuelo - Palmillas Portezuelo - Lim. Edos. Hgo./Qro.	42	9	2	11	0	1	5	0	6	0	1	0	0	3	0	3	0	0	0	1
San Felipe Orizatlán - Huejutla de Reyes	2	0	0	0	0	0	0	0	2	0	0	0	0	0	0	0	0	0	0	0
Tamazunchale - San Felipe Orizatlán Lim. Edos. S.L.P./ Hgo. - San Felipe Orizatlán	1	0	0	0	0	0	0	0	0	0	0	0	0	1	0	0	0	0	0	0
Tejocotal - Nuevo Necaxa (Cuota) T. C. (Tlaxco - Tejocotal (Cuota)) - Lim. Edos. Hgo./Pue.																				
Venta de Carpio - T. C. (Pachuca - Túxpam) Lim. Edos. Méx./Hgo. - T. C. (Pachuca - Túxpam)	6	2	0	1	0	0	3	0	0	0	0	0	0	0	0	0	0	0	0	0

TOTAL DE ACCIDENTES POR TIPO DE VEHÍCULO

Totales	**449**	**113**	**3**	**72**	**4**	**3**	**70**	**9**	**73**	**9**	**17**	**7**	**2**	**43**	**4**	**9**	**4**	**2**	**2**	**3**
Porcentajes	**100.00**	**25.17**	**0.67**	**16.04**	**0.89**	**0.67**	**15.59**	**2.00**	**16.26**	**2.00**	**3.79**	**1.56**	**0.45**	**9.58**	**0.89**	**2.00**	**0.89**	**0.45**	**0.45**	**0.67**

Tipo de vehículo: A - Automóvil, B - Autobús, C - Camión sencillo y combinado, furgoneta y pick-up, M - Motocicletas y bicicletas, O - Otros (maquinaria agrícola y de construcción, tren y vehículos no identificados)

TIPO DE VEHÍCULOS INVOLUCRADOS

2018

HIDALGO

Carretera y tramo	A	B	C	M	O	A-A		A-B		A-C		A-M		A-O		B-C		B-O		C-C		C-M		C-O		M-O		A-B-C			A-C-M			A-C-O			Total de vehículos
						A	A	A	B	A	C	A	M	A	O	B	C	B	O	C	C	C	M	C	O	M	O	A	B	C	A	C	M	A	C	O	
Álamo - Huejutla de Reyes Lim. Edos. Ver./Hgo. - T. C. (Pachuca - Tempoal (Huejutla de Reyes))	0	0	0	0	0	0	0	0	0	0	0	1	1	0	0	0	0	0	0	0	0	0	0	0	0	0	0	0	0	0	0	0	0	0	0	0	2
Apizaco - Tejocotal Lim. Edos. Pue./Hgo. - T. C. (Pachuca - Túxpam)	1	0	0	0	0	0	0	0	0	0	0	0	0	0	0	0	0	0	0	0	0	0	0	0	0	0	0	0	0	0	0	0	0	0	0	0	1
Calpulalpan - Ent. Emiliano Zapata																																					
Cd. Sahagún - Ent. Emiliano Zapata	1	0	0	0	0	0	0	0	0	0	0	0	0	0	0	0	0	0	0	0	0	0	0	0	0	0	0	0	0	0	0	0	0	0	0	0	1
Ent. Colonia - Portezuelo	8	0	2	0	0	6	8	0	0	0	0	0	0	0	0	0	0	0	0	0	0	0	0	0	0	0	0	0	0	0	0	0	0	0	0	0	24
Ent. Jorobas - Tula Lim. Edos. Méx./Hgo. - Tula de Allende	7	1	0	0	1	6	6	0	0	8	9	1	1	1	1	0	0	0	0	2	2	1	1	0	0	0	0	0	0	0	0	0	0	0	0	0	48
Ent. Tulancingo - Venta Grande (Cuota) Ent. Tulancingo - Lim. Edos. Hgo./Pue.	3	0	0	0	0	3	4	0	0	1	1	2	1	0	0	1	1	0	0	1	1	0	0	0	0	0	0	1	1	2	0	0	0	0	0	0	23
Libramiento Norte de la Ciudad de México (Cuota) (km 60.20 - km 96.50)	5	0	6	1	0	0	0	0	0	2	2	0	0	5	5	2	2	0	0	13	15	0	0	3	2	0	0	0	0	0	0	0	0	0	0	0	63
Libramiento Norte de la Ciudad de México (Cuota) (km 113.17 - km 145.0)	2	0	19	0	0	0	0	1	1	6	5	0	0	0	0	2	2	0	0	4	4	0	0	1	1	1	1	0	0	0	0	0	0	0	0	0	50
Libramiento Norte de la Ciudad de México (Cuota) (km 159.0 - km 179.5)	3	0	6	0	0	0	0	1	1	6	5	0	0	0	0	0	0	1	1	3	3	0	0	4	2	0	0	0	0	0	0	0	0	0	0	0	36
México - Pachuca (Cuota) Lim. Edos. Méx./Hgo. - T. C. (México - Pachuca (Libre))	18	0	5	0	0	5	6	0	0	5	5	0	0	1	1	0	0	0	0	1	1	0	0	0	0	1	1	0	0	0	0	0	0	0	0	0	50
México - Pachuca (Libre) Lim. Edos. Méx./Hgo. - Pachuca	31	0	5	2	1	20	21	4	4	10	12	5	5	8	7	0	0	0	0	1	1	1	1	0	0	1	1	0	0	0	0	0	0	0	0	0	141
México - Querétaro (Cuota) Lim. Edos. Méx./Hgo. - Lim. Edos. Hgo./Méx.	3	0	8	0	0	2	2	1	1	18	15	0	0	0	0	1	1	0	0	5	5	2	1	1	1	1	1	0	0	0	0	0	0	4	1	1	75

TIPO DE VEHÍCULOS INVOLUCRADOS

2018

HIDALGO

Carretera y tramo	A	B	C	M	O	A-A		A-B		A-C		A-M		A-O		B-C		B-O		C-C		C-M		C-O		M-O		A-B-C			A-C-M			A-C-O			Total de vehículos
						A	A	A	B	A	C	A	M	A	O	B	C	B	O	C	C	C	M	C	O	M	O	A	B	C	A	C	M	A	C	O	
Pachuca - Cd. Sahagún	8	0	1	1	0	9	9	2	2	6	6	0	0	1	1	0	0	0	0	2	2	0	0	0	0	0	0	0	0	0	0	0	0	0	0	0	50
Pachuca - Tempoal Pachuca - Lim. Edos. Hgo./Ver.	3	0	3	0	0	4	4	0	0	6	5	0	0	0	0	0	0	0	0	3	3	1	1	0	0	0	0	1	1	2	2	2	2	0	0	0	43
Pachuca - Túxpam Pachuca - Lim. Edos. Hgo./Pue.	9	0	2	0	0	5	5	0	0	9	9	1	1	1	1	0	0	1	1	2	2	0	0	0	0	0	0	0	0	0	0	0	0	1	1	1	52
Portezuelo - Cd. Valles Portezuelo - Lim. Edos. Hgo./S.L.P.	0	0	3	0	0	2	2	0	0	0	0	0	0	0	0	1	1	0	0	2	2	0	0	0	0	0	0	0	0	0	0	0	0	0	0	0	13
Portezuelo - Palmillas Portezuelo - Lim. Edos. Hgo./Qro.	9	2	11	0	1	5	5	0	0	7	7	0	0	2	1	0	0	0	0	3	3	0	0	3	3	0	0	0	0	0	0	0	0	1	1	1	65
San Felipe Orizatlán - Huejutla de Reyes	0	0	0	0	0	0	0	0	0	2	2	0	0	0	0	0	0	0	0	0	0	0	0	0	0	0	0	0	0	0	0	0	0	0	0	0	4
Tamazunchale - San Felipe Orizatlán Lim. Edos. S.L.P./ Hgo. - San Felipe Orizatlán	0	0	0	0	0	0	0	0	0	0	0	0	0	0	0	0	0	0	0	1	1	0	0	0	0	0	0	0	0	0	0	0	0	0	0	0	2
Tejocotal - Nuevo Necaxa (Cuota) T. C. (Tlaxco - Tejocotal (Cuota)) - Lim. Edos. Hgo./Pue.																																					
Venta de Carpio - T. C. (Pachuca - Túxpam) Lim. Edos. Méx./Hgo. - T. C. (Pachuca - Túxpam)	2	0	1	0	0	3	3	0	0	0	0	0	0	0	0	0	0	0	0	0	0	0	0	0	0	0	0	0	0	0	0	0	0	0	0	0	9

TIPO DE VEHÍCULOS INVOLUCRADOS

2018

HIDALGO

Carretera y tramo	A	B	C	M	O	A-A		A-B		A-C		A-M		A-O		B-C		B-O		C-C		C-M		C-O		M-O		A-B-C			A-C-M			A-C-O			Total de vehículos
						A	A	A	B	A	C	A	M	A	O	B	C	B	O	C	C	C	M	C	O	M	O	A	B	C	A	C	M	A	C	O	
Totales	113	3	72	4	3	70	75	9	9	86	83	10	9	19	17	7	7	2	2	43	45	5	4	12	9	4	4	2	2	4	2	2	2	6	3	3	752

TOTAL DE TIPOS DE VEHÍCULOS INVOLUCRADOS

Totales	113	3	72	4	3	145		18		169		19		36		14		4		88		9		21		8		8			6			12			752

	Tipo de vehículo	Total de vehículos	Porcentaje
A	Automóvil	392	52.13
B	Autobús	23	3.06
C	Camión sencillo y combinado, furgoneta y Pick up	276	36.70
M	Motocicletas y bicicletas	23	3.06
O	Otros (maquinaria agrícola y de construcción, tren y vehículos no identificados)	38	5.05
	Total	752	100.00

RED CARRETERA LIBRE Y DE CUOTA

2018

HIDALGO

Clasificación	Longitud (km)	Accidentes	Heridos	Muertos	Daños materiales (millones)	Vehículos - Kilómetro (millones)	Índice de accidentes por 10^6 de Veh-Km
Cuota	**165.58**	**174**	**82**	**37**	**29.5225**	**1,469.703**	**0.118**
Libre	**857.50**	**275**	**157**	**30**	**16.8315**	**4,242.478**	**0.065**
Resumen del estado	**1,023.08**	**449**	**239**	**67**	**46.3540**	**5,712.181**	**0.079**

JALISCO

Estadística de Accidentes de Tránsito, Año 2018

ÍNDICES DE ACCIDENTALIDAD

2018

JALISCO

ÍNDICE DE ACCIDENTES EN EL ESTADO POR CADA 10^6 VEH-KM

$$\overline{I}_{\text{Veh-km}}^{A} = 0.044$$

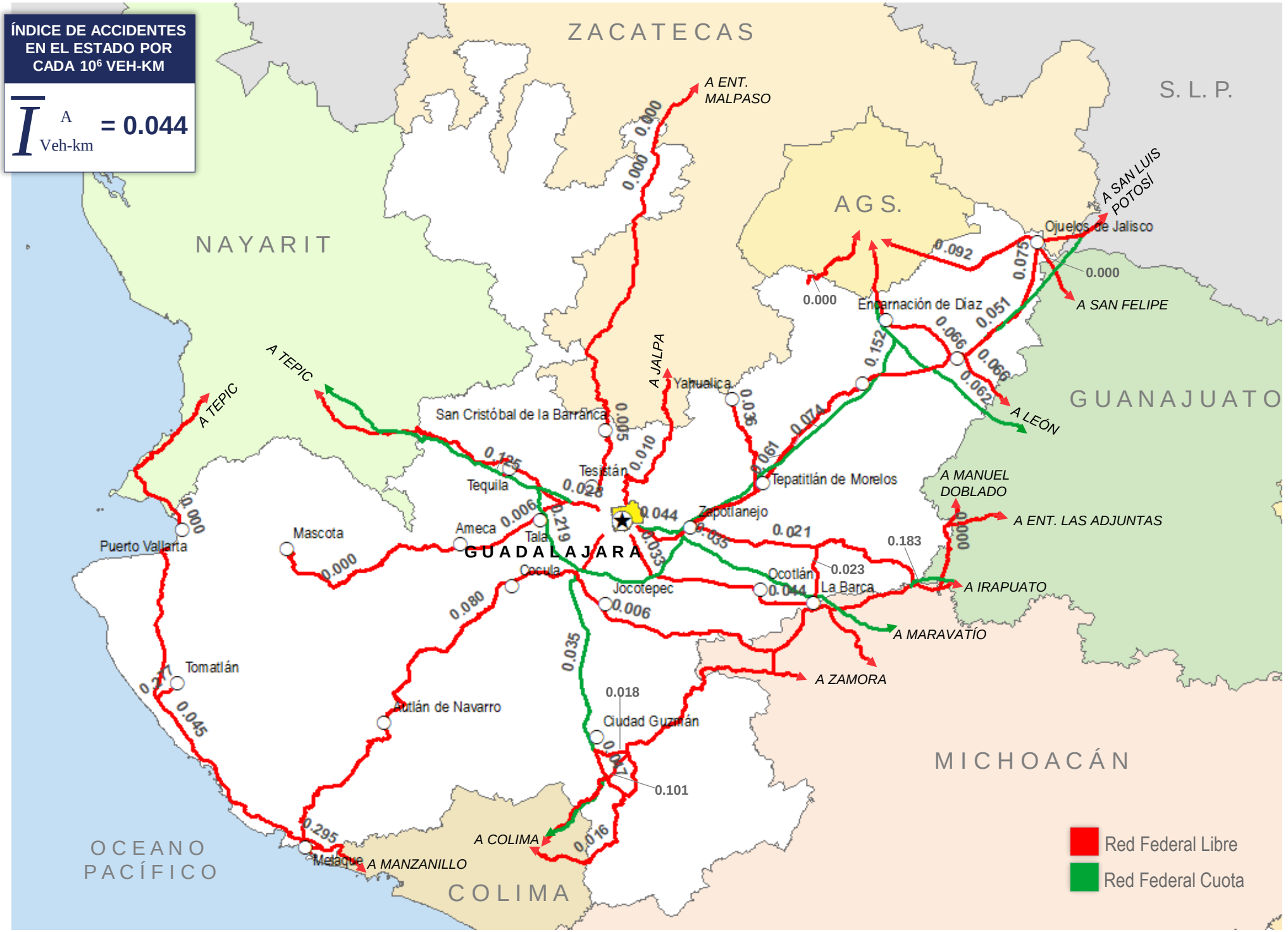

NOTAS

2018

JALISCO

1. Tanto la longitud de la red carretera como los tramos bajo la vigilancia de la Policía Federal están en proceso de actualización, razón por la cual existen algunas diferencias respecto a las versiones de años anteriores de este documento.

2. En la carretera Irapuato - Zapotlanejo se registró un accidente cuyo cadenamiento no corresponde al de la carretera, por lo que no pudo ser representado de forma gráfica, pero si está contemplado en la información tabular.

ACCIDENTES DE TRÁNSITO

2018

JALISCO

Carretera y tramo	Longitud del camino (km)	Veh-km (millones)	Accidentes				Saldos			Índices por 10^6 de Veh-km		Índices por 10^5 de Veh-km		
			Total	Con muertos	Sólo con heridos	Equivalentes (1)	Muertos	Heridos	Daños materiales (millones)	Accidentes	Peligrosidad	Accidentes mortales	Muertos	Heridos
Ameca - Mascota	118.100	135.128												
Atenquique - San Pedro	12.400	16.608												
Cd. Guzmán - Colima Cd. Guzmán - Lim. Edos. Jal./Col.	53.600	85.886	4	1	0	18	1	4	0.2130	0.047	0.210	0.001	0.001	0.005
Dolores Hidalgo - Ojuelos de Jalisco Lim. Edos. Gto./Jal. - T. C. (San Luis Potosí) - Lagos de Moreno	10.500	7.676												
Ent. Penitenciaría - Villa Hidalgo Lim. Edos. Ags./Jal. - Villa Hidalgo	9.720	14.440												
Ent. Santa Cruz - Melaque	264.200	737.629	59	8	2	115	8	4	3.7940	0.080	0.156	0.001	0.001	0.001
Ent. Tesistán - Ent. Malpaso (km 0.000 - km 51.300)	51.300	211.560	1	0	0	1	0	0	0.0550	0.005	0.005	0.000	0.000	0.000
Ent. Tesistán - Ent. Malpaso (km 173.600 - km 209.940) (km 217.210 - km 228.550)	47.680	79.714												
Guadalajara - Colima (Cuota) T. C. (Ent. Santa Cruz - Melaque) - Lim. Edos. Jal./Col.	129.000	735.084	26	9	5	152	12	27	3.1200	0.035	0.207	0.001	0.002	0.004
Guadalajara - Ent. Jocotepec	25.800	998.129	33	6	6	113	8	16	1.8016	0.033	0.113	0.001	0.001	0.002
Guadalajara - Tepic (Cuota) T. C. (Guadalajara - Tepic (Libre)) - Lim. Edos. Jal./Nay.	84.600	407.394	51	7	13	193	9	44	6.6090	0.125	0.474	0.002	0.002	0.011
Guadalajara - Tepic Guadalajara - Lim. Edos. Jal./Nay.	123.000	836.074	23	4	6	109	8	19	2.2330	0.028	0.130	0.000	0.001	0.002
Guadalajara - Zacatecas Guadalajara - Lim. Edos. Jal./Zac.	76.490	199.367	2	0	1	6	0	2	0.0750	0.010	0.030	0.000	0.000	0.001

ACCIDENTES DE TRÁNSITO

2018

JALISCO

Carretera y tramo	Longitud del camino (km)	Veh-km (millones)	Accidentes				Saldos			Índices por 10^6 de Veh-km		Índices por 10^5 de Veh-km		
			Total	Con muertos	Sólo con heridos	Equivalentes (1)	Muertos	Heridos	Daños materiales (millones)	Accidentes	Peligrosidad	Accidentes mortales	Muertos	Heridos
Irapuato - Zapotlanejo Lim. Edos. Mich./Jal. - Zapotlanejo	118.900	376.235	8	2	2	30	2	5	0.7050	0.021	0.080	0.001	0.001	0.001
Jiquilpan - Colima Lim. Edos. Mich./Jal. - Lim. Edos. Jal./Col.	148.600	244.519	4	1	1	14	1	2	0.1200	0.016	0.057	0.000	0.000	0.001
Jiquilpan - Guadalajara Lim. Edos. Mich./Jal. - T. C. (Guadalajara - Tepic)	125.890	1,426.269	8	2	3	38	2	9	0.8310	0.006	0.027	0.000	0.000	0.001
Lagos de Moreno - Guadalajara	152.700	942.754	57	15	12	265	22	38	4.4625	0.060	0.281	0.002	0.002	0.004
Lagos de Moreno - Villa de Arriaga (Cuota)	34.300	59.099	3	3	0	25	3	2	0.2850	0.051	0.423	0.005	0.005	0.003
León - Aguascalientes (Cuota) Lim. Edos. Gto./Jal. - T. C. (León - Aguascalientes (Libre))	79.700	336.859	21	3	7	59	3	10	3.1820	0.062	0.175	0.001	0.001	0.003
León - Aguascalientes Lim. Edos. Gto./Jal. - Lim. Edos. Jal./Ags.	81.120	335.410	22	3	11	88	3	24	1.0170	0.066	0.262	0.001	0.001	0.007
Libramiento de Lagos de Moreno	13.200	69.215	5	1	2	17	1	3	0.5900	0.072	0.246	0.001	0.001	0.004
Libramiento de Melaque	10.200	3.388	1	1	0	11	1	2	0.0200	0.295	3.247	0.030	0.030	0.059
Libramiento Norte de la Piedad (Cuota) Lim. Edos. Gto./Jal. - Lim. Edos. Jal./Mich.	4.290	10.944	2	0	0	2	0	0	0.3350	0.183	0.183	0.000	0.000	0.000
Libramiento Sur de Guadalajara	111.400	59.324	13	3	4	47	3	8	3.7650	0.219	0.792	0.005	0.005	0.013
Manuel Doblado - La Piedad Lim. Edos. Gto./Jal. - Lim. Edos Jal./Gto.	9.800	15.263												
Manzanillo - Puerto Vallarta (Lim. Edos. Col./Jal. - Melaque)	15.200	56.496												

ACCIDENTES DE TRÁNSITO

2018

JALISCO

Carretera y tramo	Longitud del camino (km)	Veh-km (millones)	Accidentes				Saldos			Índices por 10^6 de Veh-km		Índices por 10^5 de Veh-km		
			Total	Con muertos	Sólo con heridos	Equivalentes (1)	Muertos	Heridos	Daños materiales (millones)	Accidentes	Peligrosidad	Accidentes mortales	Muertos	Heridos
Manzanillo - Puerto Vallarta (Melaque - Puerto Vallarta)	215.000	314.440	14	7	1	70	7	7	2.8850	0.045	0.223	0.002	0.002	0.002
Maravatío - Zapotlanejo (Cuota) Lim. Edos. Mich./Jal. - T. C. (Zapotlanejo - Guadalajara (Cuota))	77.700	376.401	13	7	3	105	7	25	0.9250	0.035	0.279	0.002	0.002	0.007
Ojuelos - Aguascalientes Ojuelos - Lim. Edos. Jal./Ags.	57.200	97.388	9	4	1	41	4	4	0.8400	0.092	0.421	0.004	0.004	0.004
Ramal a Ameca	53.500	336.874	2	0	0	2	0	0	0.4900	0.006	0.006	0.000	0.000	0.000
Ramal a Cerca Lisa	15.600	19.892	2	0	0	2	0	0	0.1000	0.101	0.101	0.000	0.000	0.000
Ramal a Tequila	5.800	0.671	3	1	0	11	1	1	0.1100	4.470	16.391	0.149	0.149	0.149
Ramal a Tomatlán	12.400	14.436	4	2	2	22	2	3	0.0840	0.277	1.524	0.014	0.014	0.021
San Juan de Los Lagos - Encarnación de Díaz (Cuota)	18.600	26.307	4	0	1	6	0	1	0.6850	0.152	0.228	0.000	0.000	0.004
San Luis Potosí - Lagos de Moreno Lim. Edos. Zac./Jal. - Lagos de Moreno	69.660	106.240	8	3	2	44	3	9	0.2550	0.075	0.414	0.003	0.003	0.008
San Miguel El Alto - Atotonilco	29.000	130.938	3	1	1	15	1	3	0.2250	0.023	0.115	0.001	0.001	0.002
Santa Rosa - La Barca	80.400	528.177	23	7	5	133	11	22	1.2891	0.044	0.252	0.001	0.002	0.004
T. C. (Jiquilpan - Colima) - Est. Huescalapa	16.300	55.641	1	0	0	1	0	0	0.0500	0.018	0.018	0.000	0.000	0.000
Tepatitlán - Jaralillo	61.000	110.149	4	0	2	8	0	2	0.1820	0.036	0.073	0.000	0.000	0.002

ACCIDENTES DE TRÁNSITO

2018

JALISCO

Carretera y tramo	Longitud del camino (km)	Veh-km (millones)	Accidentes				Saldos			Índices por 10^6 de Veh-km		Índices por 10^5 de Veh-km		
			Total	Con muertos	Sólo con heridos	Equivalentes (1)	Muertos	Heridos	Daños materiales (millones)	Accidentes	Peligrosidad	Accidentes mortales	Muertos	Heridos
Tepic - Puerto Vallarta Lim. Edos. Nay./Jal. - Puerto Vallarta	3.100	50.979												
Zapotlanejo - Guadalajara (Cuota)	26.000	273.104	12	8	3	98	9	16	1.4700	0.044	0.359	0.003	0.003	0.006
Zapotlanejo - Lagos de Moreno (Cuota)	146.300	846.227	63	13	11	233	14	43	10.3540	0.074	0.275	0.002	0.002	0.005
Colisiones que no pudieron ser asignadas a una carretera de Jalisco	-	-	1	1	0	7	1	0	0.0600	-	-	-	-	-

TOTAL DE ACCIDENTES DE TRÁNSITO

Jalisco	**2,799.250**	**11,688.328**	**509**	**123**	**107**	**2,101**	**147**	**355**	**53.2172**	**0.044**	**0.180**	**0.001**	**0.001**	**0.003**

NOTA: (1) Para accidentes equivalentes un muerto = 6 accidentes y un herido = 2 accidentes

ACCIDENTES Y SALDOS POR MES

2018

JALISCO

Carretera y tramo	Saldos	Enero	Febrero	Marzo	Abril	Mayo	Junio	Julio	Agosto	Septiembre	Octubre	Noviembre	Diciembre
Ameca - Mascota	Accidentes												
	Muertos												
	Heridos												
	Daños materiales (millones)												
Atenquique - San Pedro	Accidentes												
	Muertos												
	Heridos												
	Daños materiales (millones)												
Cd. Guzmán - Colima Cd. Guzmán - Lim. Edos. Jal./Col.	Accidentes			1		1	1			1			
	Muertos			1		0	0			0			
	Heridos			4		0	0			0			
	Daños materiales (millones)			0.1000		0.0080	0.0500			0.0550			
Dolores Hidalgo - Ojuelos de Jalisco Lim. Edos. Gto./Jal. - T. C. (San Luis Potosí) - Lagos de Moreno	Accidentes												
	Muertos												
	Heridos												
	Daños materiales (millones)												
Ent. Penitenciaría - Villa Hidalgo Lim. Edos. Ags./Jal. - Villa Hidalgo	Accidentes												
	Muertos												
	Heridos												
	Daños materiales (millones)												
Ent. Santa Cruz - Melaque	Accidentes	5	6	5	5	5	10	3	2	8	3	2	5
	Muertos	2	0	1	1	0	1	0	0	1	0	1	1
	Heridos	0	0	0	0	0	0	0	0	2	1	0	1
	Daños materiales (millones)	0.2020	0.7350	0.1050	0.2520	0.3300	0.6380	0.1250	0.1600	0.6130	0.1150	0.1500	0.3690
Ent. Tesistán - Ent. Malpaso (km 0.000 - km 51.300)	Accidentes											1	
	Muertos											0	
	Heridos											0	
	Daños materiales (millones)											0.0550	

ACCIDENTES Y SALDOS POR MES

2018

JALISCO

Carretera y tramo	Saldos	Enero	Febrero	Marzo	Abril	Mayo	Junio	Julio	Agosto	Septiembre	Octubre	Noviembre	Diciembre
Ent. Tesistán - Ent. Malpaso (km 173.600 - km 209.940) (km 217.210 - km 228.550)	Accidentes												
	Muertos												
	Heridos												
	Daños materiales (millones)												
Guadalajara - Colima (Cuota) T. C. (Ent. Santa Cruz - Melaque) - Lim. Edos. Jal./Col.	Accidentes	1	3	4	1		3	1	3	1	2	5	2
	Muertos	1	2	2	3		1	0	1	2	0	0	0
	Heridos	0	1	2	5		5	0	12	0	0	2	0
	Daños materiales (millones)	0.0200	0.4750	0.7200	0.1500		0.2450	0.2500	0.3200	0.0150	0.1500	0.6950	0.0800
Guadalajara - Ent. Jocotepec	Accidentes	5	3	3	5		1	2	4	1	1	5	3
	Muertos	4	0	0	0		0	0	1	1	0	1	1
	Heridos	4	4	0	0		0	0	1	1	0	2	4
	Daños materiales (millones)	0.2150	0.0650	0.2841	0.1880		0.0150	0.2050	0.1845	0.0350	0.2300	0.2050	0.1750
Guadalajara - Tepic (Cuota) T. C. (Guadalajara - Tepic (Libre)) - Lim. Edos. Jal./Nay.	Accidentes	3	4	5	10	5	4	3	4	3	3	3	4
	Muertos	1	2	0	1	0	0	2	1	0	0	2	0
	Heridos	3	8	7	11	4	2	3	1	1	1	3	0
	Daños materiales (millones)	0.7350	1.3500	0.5800	0.8550	0.4200	0.2660	0.4000	0.2800	0.2280	0.9100	0.3850	0.2000
Guadalajara - Tepic Guadalajara - Lim. Edos. Jal./Nay.	Accidentes	3		6		3	3	2		1		4	1
	Muertos	0		3		0	0	0		3		2	0
	Heridos	3		1		2	1	3		2		7	0
	Daños materiales (millones)	0.1550		1.2210		0.1210	0.2150	0.1100		0.0800		0.2550	0.0760
Guadalajara - Zacatecas Guadalajara - Lim. Edos. Jal./Zac.	Accidentes					1	1						
	Muertos					0	0						
	Heridos					2	0						
	Daños materiales (millones)					0.0150	0.0600						
Irapuato - Zapotlanejo Lim. Edos. Mich./Jal. - Zapotlanejo	Accidentes	2	1		1			2			1	1	
	Muertos	1	0		0			0			0	1	
	Heridos	1	0		2			0			0	2	
	Daños materiales (millones)	0.1650	0.0600		0.0600			0.3300			0.0300	0.0600	

ACCIDENTES Y SALDOS POR MES

2018

JALISCO

Carretera y tramo	Saldos	Enero	Febrero	Marzo	Abril	Mayo	Junio	Julio	Agosto	Septiembre	Octubre	Noviembre	Diciembre
Jiquilpan - Colima Lim. Edos. Mich./Jal. - Lim. Edos. Jal./Col.	Accidentes					1				1	2		
	Muertos					1				0	0		
	Heridos					1				1	0		
	Daños materiales (millones)					0.0050				0.0150	0.1000		
Jiquilpan - Guadalajara Lim. Edos. Mich./Jal. - T. C. (Guadalajara - Tepic)	Accidentes			1	1	1				2	1	1	1
	Muertos			1	0	0				0	0	0	1
	Heridos			0	0	0				1	1	7	0
	Daños materiales (millones)			0.2600	0.0800	0.0160				0.2700	0.0800	0.0750	0.0500
Lagos de Moreno - Guadalajara	Accidentes	5	6	8	7	2	4	2	5	6	6	2	4
	Muertos	3	6	2	1	0	6	0	1	3	0	0	0
	Heridos	11	10	8	2	0	0	0	1	1	0	2	3
	Daños materiales (millones)	0.4950	0.8350	0.5500	0.4300	0.1500	0.2800	0.1500	0.2900	0.3405	0.2600	0.2500	0.4320
Lagos de Moreno - Villa de Arriaga (Cuota)	Accidentes	1	1							1			
	Muertos	1	1							1			
	Heridos	0	2							0			
	Daños materiales (millones)	0.0150	0.1400							0.1300			
León - Aguascalientes (Cuota) Lim. Edos. Gto./Jal. - T. C. (León - Aguascalientes (Libre))	Accidentes	1		1	2	1		3	1	1	3	4	4
	Muertos	0		1	0	0		1	0	0	1	0	0
	Heridos	1		1	0	1		0	1	0	2	3	1
	Daños materiales (millones)	1.2500		0.0270	0.2100	0.0700		0.1600	0.2000	0.0500	0.8600	0.1550	0.2000
León - Aguascalientes Lim. Edos. Gto./Jal. - Lim. Edos. Jal./Ags.	Accidentes	4	1		2	2	1	2	2	3	2	3	
	Muertos	1	0		0	0	0	0	0	0	1	1	
	Heridos	3	1		1	3	1	0	2	4	3	6	
	Daños materiales (millones)	0.2000	0.0000		0.2400	0.0320	0.0300	0.0830	0.0520	0.1290	0.1000	0.1510	
Libramiento de Lagos de Moreno	Accidentes			1			1				2		1
	Muertos			0			0				0		1
	Heridos			2			1				0		0
	Daños materiales (millones)			0.0500			0.2000				0.2200		0.1200

ACCIDENTES Y SALDOS POR MES

2018

JALISCO

Carretera y tramo	Saldos	Enero	Febrero	Marzo	Abril	Mayo	Junio	Julio	Agosto	Septiembre	Octubre	Noviembre	Diciembre
Libramiento de Melaque	Accidentes									1			
	Muertos									1			
	Heridos									2			
	Daños materiales (millones)									0.0200			
Libramiento Norte de la Piedad (Cuota) Lim. Edos. Gto./Jal. - Lim. Edos. Jal./Mich.	Accidentes		1									1	
	Muertos		0									0	
	Heridos		0									0	
	Daños materiales (millones)		0.1500									0.1850	
Libramiento Sur de Guadalajara	Accidentes	1	1		1	2	2		2	2		1	1
	Muertos	0	0		0	1	1		0	1		0	0
	Heridos	0	0		0	0	2		1	0		3	2
	Daños materiales (millones)	0.1000	0.1000		0.0200	0.5000	1.6700		0.3500	0.0550		0.8000	0.1700
Manuel Doblado - La Piedad Lim. Edos. Gto./Jal. - Lim. Edos Jal./Gto.	Accidentes												
	Muertos												
	Heridos												
	Daños materiales (millones)												
Manzanillo - Puerto Vallarta (Lim. Edos. Col./Jal. - Melaque)	Accidentes												
	Muertos												
	Heridos												
	Daños materiales (millones)												
Manzanillo - Puerto Vallarta (Melaque - Puerto Vallarta)	Accidentes	2		5		1		1	1	2	1	1	
	Muertos	2		1		0		0	1	1	1	1	
	Heridos	1		1		0		0	2	1	2	0	
	Daños materiales (millones)	0.0150		0.1800		0.0500		0.0400	0.1400	2.1500	0.2900	0.0200	
Maravatío - Zapotlanejo (Cuota) Lim. Edos. Mich./Jal. - T. C. (Zapotlanejo - Guadalajara (Cuota))	Accidentes	1	1	1	3	1	1	2	1	1		1	
	Muertos	0	0	0	1	1	1	2	0	1		1	
	Heridos	0	4	3	0	0	1	3	5	7		2	
	Daños materiales (millones)	0.0500	0.0150	0.0500	0.3550	0.0500	0.0300	0.1650	0.0700	0.0800		0.0600	

ACCIDENTES Y SALDOS POR MES

2018

JALISCO

Carretera y tramo	Saldos	Enero	Febrero	Marzo	Abril	Mayo	Junio	Julio	Agosto	Septiembre	Octubre	Noviembre	Diciembre
Ojuelos - Aguascalientes Ojuelos - Lim. Edos. Jal./Ags.	Accidentes	2		1			1		1			1	3
	Muertos	1		1			0		0			1	1
	Heridos	1		2			1		0			0	0
	Daños materiales (millones)	0.4300		0.1000			0.0000		0.0700			0.0500	0.1900
Ramal a Ameca	Accidentes				1	1							
	Muertos				0	0							
	Heridos				0	0							
	Daños materiales (millones)				0.2400	0.2500							
Ramal a Cerca Lisa	Accidentes	1		1									
	Muertos	0		0									
	Heridos	0		0									
	Daños materiales (millones)	0.0600		0.0400									
Ramal a Tequila	Accidentes					2					1		
	Muertos					1					0		
	Heridos					1					0		
	Daños materiales (millones)					0.0900					0.0200		
Ramal a Tomatlán	Accidentes	1		1		1					1		
	Muertos	0		1		0					1		
	Heridos	1		0		2					0		
	Daños materiales (millones)	0.0040		0.0300		0.0100					0.0400		
San Juan de Los Lagos - Encarnación de Díaz (Cuota)	Accidentes	3							1				
	Muertos	0							0				
	Heridos	1							0				
	Daños materiales (millones)	0.5050							0.1800				
San Luis Potosí - Lagos de Moreno Lim. Edos. Zac./Jal. - Lagos de Moreno	Accidentes	1				2	2	1		1	1		
	Muertos	0				2	0	0		0	1		
	Heridos	0				4	3	0		2	0		
	Daños materiales (millones)	0.0150				0.0800	0.0200	0.0600		0.0500	0.0300		

ACCIDENTES Y SALDOS POR MES

2018

JALISCO

Carretera y tramo	Saldos	Enero	Febrero	Marzo	Abril	Mayo	Junio	Julio	Agosto	Septiembre	Octubre	Noviembre	Diciembre
San Miguel El Alto - Atotonilco	Accidentes			1					1				1
	Muertos			0					0				1
	Heridos			0					3				0
	Daños materiales (millones)			0.1500					0.0600				0.0150
Santa Rosa - La Barca	Accidentes	3	4	1	3	4	3		1	1	1	1	1
	Muertos	1	1	0	4	4	0		0	0	0	1	0
	Heridos	6	2	0	3	2	2		2	0	0	5	0
	Daños materiales (millones)	0.1250	0.1950	0.0250	0.0750	0.2410	0.1251		0.0430	0.0200	0.1500	0.2500	0.0400
T. C. (Jiquilpan - Colima) - Est. Huescalapa	Accidentes	1											
	Muertos	0											
	Heridos	0											
	Daños materiales (millones)	0.0500											
Tepatitlán - Jaralillo	Accidentes						1	2	1				
	Muertos						0	0	0				
	Heridos						1	0	1				
	Daños materiales (millones)						0.0270	0.1150	0.0400				
Tepic - Puerto Vallarta Lim. Edos. Nay./Jal. - Puerto Vallarta	Accidentes												
	Muertos												
	Heridos												
	Daños materiales (millones)												
Zapotlanejo - Guadalajara (Cuota)	Accidentes		1		2	1	1	1		2	1	3	
	Muertos		1		1	0	1	1		3	1	1	
	Heridos		2		1	0	0	0		3	0	10	
	Daños materiales (millones)		0.1100		0.1000	0.0900	0.1250	0.0550		0.1200	0.0500	0.8200	
Zapotlanejo - Lagos de Moreno (Cuota)	Accidentes	9	3	11	4	2	1	5	8	5	3	5	7
	Muertos	3	1	2	0	0	1	0	3	3	0	1	0
	Heridos	4	3	7	2	0	1	5	9	1	5	2	4
	Daños materiales (millones)	3.1600	0.3300	2.7690	0.4170	0.1550	0.6000	0.3470	1.0030	0.5080	0.2000	0.5900	0.2750

ACCIDENTES Y SALDOS POR MES

2018

JALISCO

Carretera y tramo	Saldos	Enero	Febrero	Marzo	Abril	Mayo	Junio	Julio	Agosto	Septiembre	Octubre	Noviembre	Diciembre
Colisiones que no pudieron ser asignadas a una carretera de Jalisco	Accidentes				1								
	Muertos				1								
	Heridos				0								
	Daños materiales (millones)				0.0600								

TOTAL DE ACCIDENTES Y SALDOS POR MES

Jalisco	**Accidentes**	**55**	**36**	**57**	**49**	**39**	**41**	**32**	**38**	**44**	**35**	**45**	**38**
	Muertos	**21**	**14**	**16**	**13**	**10**	**12**	**6**	**8**	**21**	**6**	**14**	**6**
	Heridos	**40**	**37**	**38**	**27**	**22**	**21**	**14**	**41**	**29**	**15**	**56**	**15**
	Daños materiales (millones)	**7.9660**	**4.5600**	**7.2411**	**3.7320**	**2.6830**	**4.5961**	**2.5950**	**3.4425**	**4.9635**	**3.8350**	**5.2110**	**2.3920**

ACCIDENTES POR DÍA DE LA SEMANA Y CONDICIONES DE LUZ

2018

JALISCO

Carretera y tramo	Accidentes	Día de la semana							Condiciones de luz			
		Lunes	Martes	Miércoles	Jueves	Viernes	Sábado	Domingo	Día	Crepúsculo	Noche	Alumbrado público
Ameca - Mascota	Accidentes											
	Accidentes mortales											
Atenquique - San Pedro	Accidentes											
	Accidentes mortales											
Cd. Guzmán - Colima Cd. Guzmán - Lim. Edos. Jal./Col.	Accidentes		1		2		1		3		1	
	Accidentes mortales		0		1		0		1		0	
Dolores Hidalgo - Ojuelos de Jalisco Lim. Edos. Gto./Jal. - T. C. (San Luis Potosí) - Lagos de Moreno	Accidentes											
	Accidentes mortales											
Ent. Penitenciaría - Villa Hidalgo Lim. Edos. Ags./Jal. - Villa Hidalgo	Accidentes											
	Accidentes mortales											
Ent. Santa Cruz - Melaque	Accidentes	9	9	3	7	7	12	12	38	4	17	
	Accidentes mortales	1	0	1	2	2	2	0	5	0	3	
Ent. Tesistán - Ent. Malpaso (km 0.000 - km 51.300)	Accidentes						1				1	
	Accidentes mortales						0				0	
Ent. Tesistán - Ent. Malpaso (km 173.600 - km 209.940) (km 217.210 - km 228.550)	Accidentes											
	Accidentes mortales											
Guadalajara - Colima (Cuota) T. C. (Ent. Santa Cruz - Melaque) - Lim. Edos. Jal./Col.	Accidentes	3	3	3	6	1	9	1	21		5	
	Accidentes mortales	0	2	2	2	0	2	1	8		1	
Guadalajara - Ent. Jocotepec	Accidentes	6	3	4	1	5	6	8	22		11	
	Accidentes mortales	1	0	0	0	2	1	2	1		5	
Guadalajara - Tepic (Cuota) T. C. (Guadalajara - Tepic (Libre)) - Lim. Edos. Jal./Nay.	Accidentes	9	5	7	5	5	9	11	29	4	18	
	Accidentes mortales	0	0	1	1	1	2	2	6	1	0	

ACCIDENTES POR DÍA DE LA SEMANA Y CONDICIONES DE LUZ

2018

JALISCO

Carretera y tramo	Accidentes	Día de la semana							Condiciones de luz			
		Lunes	Martes	Miércoles	Jueves	Viernes	Sábado	Domingo	Día	Crepúsculo	Noche	Alumbrado público
Guadalajara - Tepic Guadalajara - Lim. Edos. Jal./Nay.	Accidentes	3	2	6	4	2	4	2	17		6	
	Accidentes mortales	1	0	1	0	1	0	1	2		2	
Guadalajara - Zacatecas Guadalajara - Lim. Edos. Jal./Zac.	Accidentes							2	1		1	
	Accidentes mortales							0	0		0	
Irapuato - Zapotlanejo Lim. Edos. Mich./Jal. - Zapotlanejo	Accidentes	1		2	2	1		2	4		4	
	Accidentes mortales	0		1	0	0		1	1		1	
Jiquilpan - Colima Lim. Edos. Mich./Jal. - Lim. Edos. Jal./Col.	Accidentes	2	1		1				2		2	
	Accidentes mortales	1	0		0				0		1	
Jiquilpan - Guadalajara Lim. Edos. Mich./Jal. - T. C. (Guadalajara - Tepic)	Accidentes	2	1	1	1	1		2	6		2	
	Accidentes mortales	0	1	0	0	1		0	2		0	
Lagos de Moreno - Guadalajara	Accidentes	11	7	4	8	9	3	15	30	2	25	
	Accidentes mortales	2	1	1	2	5	1	3	7	0	8	
Lagos de Moreno - Villa de Arriaga (Cuota)	Accidentes	2						1	2	1		
	Accidentes mortales	2						1	2	1		
León - Aguascalientes (Cuota) Lim. Edos. Gto./Jal. - T. C. (León - Aguascalientes (Libre))	Accidentes	1	2	2	3	2	6	5	11	1	9	
	Accidentes mortales	0	1	0	0	0	2	0	3	0	0	
León - Aguascalientes Lim. Edos. Gto./Jal. - Lim. Edos. Jal./Ags.	Accidentes	1	2	3	5	3	3	5	13		9	
	Accidentes mortales	0	0	1	0	0	1	1	1		2	
Libramiento de Lagos de Moreno	Accidentes		1		1	2	1		4		1	
	Accidentes mortales		0		0	1	0		1		0	
Libramiento de Melaque	Accidentes		1						1			
	Accidentes mortales		1						1			

ACCIDENTES POR DÍA DE LA SEMANA Y CONDICIONES DE LUZ

2018

JALISCO

Carretera y tramo	Accidentes	Día de la semana							Condiciones de luz			
		Lunes	Martes	Miércoles	Jueves	Viernes	Sábado	Domingo	Día	Crepúsculo	Noche	Alumbrado público
Libramiento Norte de la Piedad (Cuota) Lim. Edos. Gto./Jal. - Lim. Edos. Jal./Mich.	Accidentes				1	1			1		1	
	Accidentes mortales				0	0			0		0	
Libramiento Sur de Guadalajara	Accidentes		2		4	3	2	2	10	1	2	
	Accidentes mortales		0		1	1	1	0	2	0	1	
Manuel Doblado - La Piedad Lim. Edos. Gto./Jal. - Lim. Edos Jal./Gto.	Accidentes											
	Accidentes mortales											
Manzanillo - Puerto Vallarta (Lim. Edos. Col./Jal. - Melaque)	Accidentes											
	Accidentes mortales											
Manzanillo - Puerto Vallarta (Melaque - Puerto Vallarta)	Accidentes		2	5	2	3	1	1	10	1	3	
	Accidentes mortales		0	3	1	2	1	0	6	0	1	
Maravatío - Zapotlanejo (Cuota) Lim. Edos. Mich./Jal. - T. C. (Zapotlanejo - Guadalajara (Cuota))	Accidentes	5	1	1	2	1	2	1	5		8	
	Accidentes mortales	2	1	0	2	0	1	1	3		4	
Ojuelos - Aguascalientes Ojuelos - Lim. Edos. Jal./Ags.	Accidentes	4	1					4	4	1	4	
	Accidentes mortales	2	0					2	2	0	2	
Ramal a Ameca	Accidentes	1					1		2			
	Accidentes mortales	0					0		0			
Ramal a Cerca Lisa	Accidentes		2						1		1	
	Accidentes mortales		0						0		0	
Ramal a Tequila	Accidentes	1	1		1				1		2	
	Accidentes mortales	0	0		1				0		1	
Ramal a Tomatlán	Accidentes				1	2	1		1		3	
	Accidentes mortales				0	2	0		0		2	

ACCIDENTES POR DÍA DE LA SEMANA Y CONDICIONES DE LUZ

2018

JALISCO

Carretera y tramo	Accidentes	Día de la semana							Condiciones de luz			
		Lunes	Martes	Miércoles	Jueves	Viernes	Sábado	Domingo	Día	Crepúsculo	Noche	Alumbrado público
San Juan de Los Lagos - Encarnación de Díaz (Cuota)	Accidentes	1	2					1	2		2	
	Accidentes mortales	0	0					0	0		0	
San Luis Potosí - Lagos de Moreno Lim. Edos. Zac./Jal. - Lagos de Moreno	Accidentes	3	2	1			1	1	5	1	2	
	Accidentes mortales	2	0	0			1	0	1	1	1	
San Miguel El Alto - Atotonilco	Accidentes	1		1				1	2		1	
	Accidentes mortales	0		1				0	1		0	
Santa Rosa - La Barca	Accidentes	3	4		3	3	6	4	9		14	
	Accidentes mortales	1	0		1	2	2	1	3		4	
T. C. (Jiquilpan - Colima) - Est. Huescalapa	Accidentes							1	1			
	Accidentes mortales							0	0			
Tepatitlán - Jaralillo	Accidentes		1		1	1		1	3		1	
	Accidentes mortales		0		0	0		0	0		0	
Tepic - Puerto Vallarta Lim. Edos. Nay./Jal. - Puerto Vallarta	Accidentes											
	Accidentes mortales											
Zapotlanejo - Guadalajara (Cuota)	Accidentes		3	1	2	2	2	2	8		4	
	Accidentes mortales		2	1	1	1	1	2	4		4	
Zapotlanejo - Lagos de Moreno (Cuota)	Accidentes	8	14	7	9	10	9	6	37	3	23	
	Accidentes mortales	1	2	3	1	3	2	1	10	0	3	
Colisiones que no pudieron ser asignadas a una carretera de Jalisco	Accidentes						1				1	
	Accidentes mortales						1				1	

ACCIDENTES POR DÍA DE LA SEMANA Y CONDICIONES DE LUZ

2018

JALISCO

Carretera y tramo	Accidentes	Día de la semana							Condiciones de luz			
		Lunes	Martes	Miércoles	Jueves	Viernes	Sábado	Domingo	Día	Crepúsculo	Noche	Alumbrado público

TOTAL DE ACCIDENTES DE POR DÍA DE LA SEMANA Y CONDICIONES DE LUZ

Jalisco	**Accidentes**	**77**	**73**	**51**	**72**	**64**	**81**	**91**	**306**	**19**	**184**	**0**
	Accidentes mortales	**16**	**11**	**16**	**16**	**24**	**21**	**19**	**73**	**3**	**47**	**0**

ACCIDENTES EN PERIODOS FESTIVOS

2018

JALISCO

Carretera y tramo	Saldos	Año nuevo 01/Ene/2018	Día de la Constitución 03/Feb/2018 05/Feb/2018	Natalicio Benito Juárez 17/Mar/2018 19/Mar/2018	Días Santos 29/Mar/2018 01/Abr/2018	Día del trabajo 01/May/2018	Batalla de Puebla 05/May/2018	Indepen-dencia 15/Sep/2018 16/Sep/2018	Día de muertos 02/Nov/2018 04/Nov/2018	Revolución 16/Nov/2018 19/Nov/2018	Navidad 22/Dic/2018 25/Dic/2018
Ameca - Mascota	Accidentes										
	Muertos										
	Heridos										
	Daños materiales (millones)										
Atenquique - San Pedro	Accidentes										
	Muertos										
	Heridos										
	Daños materiales (millones)										
Cd. Guzmán - Colima Cd. Guzmán - Lim. Edos. Jal./Col.	Accidentes				1						
	Muertos				1						
	Heridos				4						
	Daños materiales (millones)				0.1000						
Dolores Hidalgo - Ojuelos de Jalisco Lim. Edos. Gto./Jal. - T. C. (San Luis Potosí) - Lagos de Moreno	Accidentes										
	Muertos										
	Heridos										
	Daños materiales (millones)										
Ent. Penitenciaría - Villa Hidalgo Lim. Edos. Ags./Jal. - Villa Hidalgo	Accidentes										
	Muertos										
	Heridos										
	Daños materiales (millones)										
Ent. Santa Cruz - Melaque	Accidentes			2			1			2	
	Muertos			0			0			1	
	Heridos			0			0			0	
	Daños materiales (millones)			0.0350			0.0350			0.1500	
Ent. Tesistán - Ent. Malpaso (km 0.000 - km 51.300)	Accidentes										
	Muertos										
	Heridos										
	Daños materiales (millones)										

ACCIDENTES EN PERIODOS FESTIVOS

2018

JALISCO

Carretera y tramo	Saldos	Año nuevo 01/Ene/2018	Día de la Constitución 03/Feb/2018 05/Feb/2018	Natalicio Benito Juárez 17/Mar/2018 19/Mar/2018	Días Santos 29/Mar/2018 01/Abr/2018	Día del trabajo 01/May/2018	Batalla de Puebla 05/May/2018	Indepen-dencia 15/Sep/2018 16/Sep/2018	Día de muertos 02/Nov/2018 04/Nov/2018	Revolución 16/Nov/2018 19/Nov/2018	Navidad 22/Dic/2018 25/Dic/2018
Ent. Tesistán - Ent. Malpaso (km 173.600 - km 209.940) (km 217.210 - km 228.550)	Accidentes										
	Muertos										
	Heridos										
	Daños materiales (millones)										
Guadalajara - Colima (Cuota) T. C. (Ent. Santa Cruz - Melaque) - Lim. Edos. Jal./Col.	Accidentes			1					1	3	
	Muertos			0					0	0	
	Heridos			1					0	0	
	Daños materiales (millones)			0.0450					0.1000	0.5350	
Guadalajara - Ent. Jocotepec	Accidentes	2		1				1	1	1	1
	Muertos	1		0				1	1	0	0
	Heridos	0		0				1	2	0	0
	Daños materiales (millones)	0.0600		0.0600				0.0350	0.0300	0.0500	0.0150
Guadalajara - Tepic (Cuota) T. C. (Guadalajara - Tepic (Libre)) - Lim. Edos. Jal./Nay.	Accidentes		2		1						
	Muertos		1		0						
	Heridos		1		0						
	Daños materiales (millones)		1.1100		0.0500						
Guadalajara - Tepic Guadalajara - Lim. Edos. Jal./Nay.	Accidentes			1	1						
	Muertos			2	0						
	Heridos			0	0						
	Daños materiales (millones)			0.0700	0.0250						
Guadalajara - Zacatecas Guadalajara - Lim. Edos. Jal./Zac.	Accidentes										
	Muertos										
	Heridos										
	Daños materiales (millones)										
Irapuato - Zapotlanejo Lim. Edos. Mich./Jal. - Zapotlanejo	Accidentes										
	Muertos										
	Heridos										
	Daños materiales (millones)										

ACCIDENTES EN PERIODOS FESTIVOS

2018

JALISCO

Carretera y tramo	Saldos	Año nuevo 01/Ene/2018	Día de la Constitución 03/Feb/2018 05/Feb/2018	Natalicio Benito Juárez 17/Mar/2018 19/Mar/2018	Días Santos 29/Mar/2018 01/Abr/2018	Día del trabajo 01/May/2018	Batalla de Puebla 05/May/2018	Indepen-dencia 15/Sep/2018 16/Sep/2018	Día de muertos 02/Nov/2018 04/Nov/2018	Revolución 16/Nov/2018 19/Nov/2018	Navidad 22/Dic/2018 25/Dic/2018
Jiquilpan - Colima Lim. Edos. Mich./Jal. - Lim. Edos. Jal./Col.	Accidentes										
	Muertos										
	Heridos										
	Daños materiales (millones)										
Jiquilpan - Guadalajara Lim. Edos. Mich./Jal. - T. C. (Guadalajara - Tepic)	Accidentes							1			
	Muertos							0			
	Heridos							1			
	Daños materiales (millones)							0.1550			
Lagos de Moreno - Guadalajara	Accidentes	1	1		3				1		
	Muertos	1	0		2				0		
	Heridos	3	0		0				2		
	Daños materiales (millones)	0.1850	0.4300		0.2500				0.0300		
Lagos de Moreno - Villa de Arriaga (Cuota)	Accidentes	1						1			
	Muertos	1						1			
	Heridos	0						0			
	Daños materiales (millones)	0.0150						0.1300			
León - Aguascalientes (Cuota) Lim. Edos. Gto./Jal. - T. C. (León - Aguascalientes (Libre))	Accidentes									1	
	Muertos									0	
	Heridos									0	
	Daños materiales (millones)									0.0500	
León - Aguascalientes Lim. Edos. Gto./Jal. - Lim. Edos. Jal./Ags.	Accidentes					1	1			1	
	Muertos					0	0			1	
	Heridos					2	1			4	
	Daños materiales (millones)					0.0250	0.0070			0.0350	
Libramiento de Lagos de Moreno	Accidentes										
	Muertos										
	Heridos										
	Daños materiales (millones)										

ACCIDENTES EN PERIODOS FESTIVOS

2018

JALISCO

Carretera y tramo	Saldos	Año nuevo 01/Ene/2018	Día de la Constitución 03/Feb/2018 05/Feb/2018	Natalicio Benito Juárez 17/Mar/2018 19/Mar/2018	Días Santos 29/Mar/2018 01/Abr/2018	Día del trabajo 01/May/2018	Batalla de Puebla 05/May/2018	Indepen-dencia 15/Sep/2018 16/Sep/2018	Día de muertos 02/Nov/2018 04/Nov/2018	Revolución 16/Nov/2018 19/Nov/2018	Navidad 22/Dic/2018 25/Dic/2018
Libramiento de Melaque	Accidentes										
	Muertos										
	Heridos										
	Daños materiales (millones)										
Libramiento Norte de la Piedad (Cuota) Lim. Edos. Gto./Jal. - Lim. Edos. Jal./Mich.	Accidentes										
	Muertos										
	Heridos										
	Daños materiales (millones)										
Libramiento Sur de Guadalajara	Accidentes									1	
	Muertos									0	
	Heridos									3	
	Daños materiales (millones)									0.8000	
Manuel Doblado - La Piedad Lim. Edos. Gto./Jal. - Lim. Edos Jal./Gto.	Accidentes										
	Muertos										
	Heridos										
	Daños materiales (millones)										
Manzanillo - Puerto Vallarta (Lim. Edos. Col./Jal. - Melaque)	Accidentes										
	Muertos										
	Heridos										
	Daños materiales (millones)										
Manzanillo - Puerto Vallarta (Melaque - Puerto Vallarta)	Accidentes				2					1	
	Muertos				1					1	
	Heridos				1					0	
	Daños materiales (millones)				0.0650					0.0200	
Maravatío - Zapotlanejo (Cuota) Lim. Edos. Mich./Jal. - T. C. (Zapotlanejo - Guadalajara (Cuota))	Accidentes								1		
	Muertos								1		
	Heridos								2		
	Daños materiales (millones)								0.0600		

ACCIDENTES EN PERIODOS FESTIVOS

2018

JALISCO

Carretera y tramo	Saldos	Año nuevo 01/Ene/2018	Día de la Constitución 03/Feb/2018 05/Feb/2018	Natalicio Benito Juárez 17/Mar/2018 19/Mar/2018	Días Santos 29/Mar/2018 01/Abr/2018	Día del trabajo 01/May/2018	Batalla de Puebla 05/May/2018	Indepen-dencia 15/Sep/2018 16/Sep/2018	Día de muertos 02/Nov/2018 04/Nov/2018	Revolución 16/Nov/2018 19/Nov/2018	Navidad 22/Dic/2018 25/Dic/2018
Ojuelos - Aguascalientes Ojuelos - Lim. Edos. Jal./Ags.	Accidentes									1	1
	Muertos									1	0
	Heridos									0	0
	Daños materiales (millones)									0.0500	0.0900
Ramal a Ameca	Accidentes										
	Muertos										
	Heridos										
	Daños materiales (millones)										
Ramal a Cerca Lisa	Accidentes										
	Muertos										
	Heridos										
	Daños materiales (millones)										
Ramal a Tequila	Accidentes										
	Muertos										
	Heridos										
	Daños materiales (millones)										
Ramal a Tomatlán	Accidentes										
	Muertos										
	Heridos										
	Daños materiales (millones)										
San Juan de Los Lagos - Encarnación de Díaz (Cuota)	Accidentes										
	Muertos										
	Heridos										
	Daños materiales (millones)										
San Luis Potosí - Lagos de Moreno Lim. Edos. Zac./Jal. - Lagos de Moreno	Accidentes										
	Muertos										
	Heridos										
	Daños materiales (millones)										

ACCIDENTES EN PERIODOS FESTIVOS

2018

JALISCO

Carretera y tramo	Saldos	Año nuevo 01/Ene/2018	Día de la Constitución 03/Feb/2018 05/Feb/2018	Natalicio Benito Juárez 17/Mar/2018 19/Mar/2018	Días Santos 29/Mar/2018 01/Abr/2018	Día del trabajo 01/May/2018	Batalla de Puebla 05/May/2018	Indepen-dencia 15/Sep/2018 16/Sep/2018	Día de muertos 02/Nov/2018 04/Nov/2018	Revolución 16/Nov/2018 19/Nov/2018	Navidad 22/Dic/2018 25/Dic/2018
San Miguel El Alto - Atotonilco	Accidentes										
	Muertos										
	Heridos										
	Daños materiales (millones)										
Santa Rosa - La Barca	Accidentes		1				1				
	Muertos		0				0				
	Heridos		0				0				
	Daños materiales (millones)		0.0250				0.0800				
T. C. (Jiquilpan - Colima) - Est. Huescalapa	Accidentes										
	Muertos										
	Heridos										
	Daños materiales (millones)										
Tepatitlán - Jaralillo	Accidentes										
	Muertos										
	Heridos										
	Daños materiales (millones)										
Tepic - Puerto Vallarta Lim. Edos. Nay./Jal. - Puerto Vallarta	Accidentes										
	Muertos										
	Heridos										
	Daños materiales (millones)										
Zapotlanejo - Guadalajara (Cuota)	Accidentes								1		
	Muertos								1		
	Heridos								1		
	Daños materiales (millones)								0.5050		
Zapotlanejo - Lagos de Moreno (Cuota)	Accidentes			2	1						3
	Muertos			0	0						0
	Heridos			5	1						4
	Daños materiales (millones)			0.2000	0.1600						0.1400

ACCIDENTES EN PERIODOS FESTIVOS

2018

JALISCO

Carretera y tramo	Saldos	Año nuevo 01/Ene/2018	Día de la Constitución 03/Feb/2018 05/Feb/2018	Natalicio Benito Juárez 17/Mar/2018 19/Mar/2018	Días Santos 29/Mar/2018 01/Abr/2018	Día del trabajo 01/May/2018	Batalla de Puebla 05/May/2018	Indepen-dencia 15/Sep/2018 16/Sep/2018	Día de muertos 02/Nov/2018 04/Nov/2018	Revolución 16/Nov/2018 19/Nov/2018	Navidad 22/Dic/2018 25/Dic/2018
TOTAL DE ACCIDENTES EN PERIODOS FESTIVOS											
Jalisco	**Accidentes**	**4**	**4**	**7**	**9**	**1**	**3**	**3**	**5**	**11**	**5**
	Muertos	**3**	**1**	**2**	**4**	**0**	**0**	**2**	**3**	**4**	**0**
	Heridos	**3**	**1**	**6**	**6**	**2**	**1**	**2**	**7**	**7**	**4**
	Daños materiales (millones)	**0.2600**	**1.5650**	**0.4100**	**0.6500**	**0.0250**	**0.1220**	**0.3200**	**0.7250**	**1.6900**	**0.2450**

ACCIDENTES POR KILÓMETRO

2018

JALISCO

CARRETERA Y TRAMO: Ameca - Mascota INICIA EN KM: 0+000 FINALIZA EN KM: 118+100

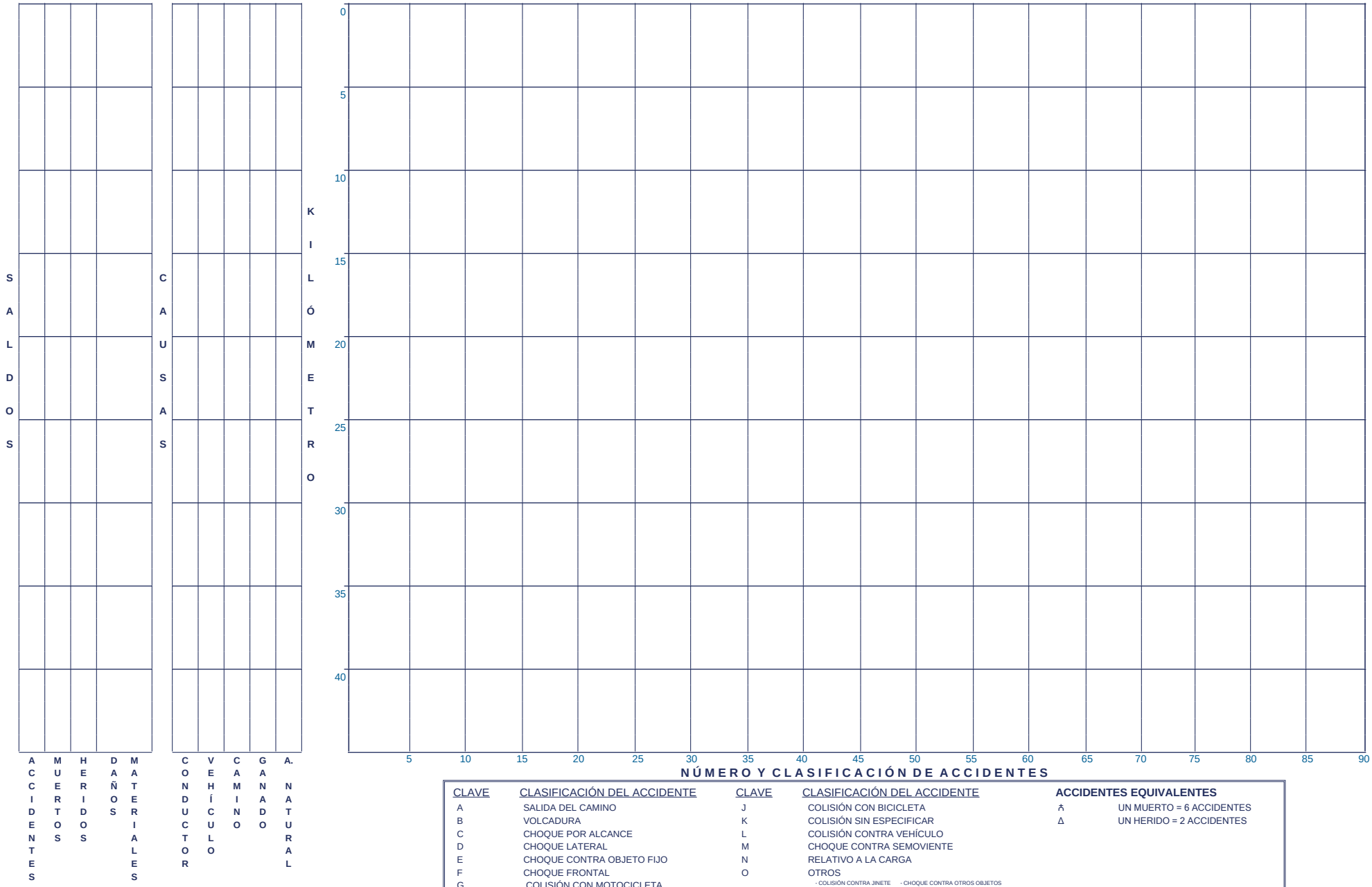

CLAVE	CLASIFICACIÓN DEL ACCIDENTE
A	SALIDA DEL CAMINO
B	VOLCADURA
C	CHOQUE POR ALCANCE
D	CHOQUE LATERAL
E	CHOQUE CONTRA OBJETO FIJO
F	CHOQUE FRONTAL
G	COLISIÓN CON MOTOCICLETA
H	ATROPELLAMIENTO

CLAVE	CLASIFICACIÓN DEL ACCIDENTE
J	COLISIÓN CON BICICLETA
K	COLISIÓN SIN ESPECIFICAR
L	COLISIÓN CONTRA VEHÍCULO
M	CHOQUE CONTRA SEMOVIENTE
N	RELATIVO A LA CARGA
O	OTROS

- COLISIÓN CONTRA JINETE
- CAIDA DE PASAJERO
- INCENDIO
- CHOQUE CONTRA OTROS OBJETOS
- DESPRENDIMIENTO DE EJE/NEUMÁTICO
- SIN DATO

ACCIDENTES EQUIVALENTES

☠	UN MUERTO = 6 ACCIDENTES
Δ	UN HERIDO = 2 ACCIDENTES

ACCIDENTES POR KILÓMETRO

2018

JALISCO

CARRETERA Y TRAMO: Ameca - Mascota INICIA EN KM: 0+000 FINALIZA EN KM: 118+100

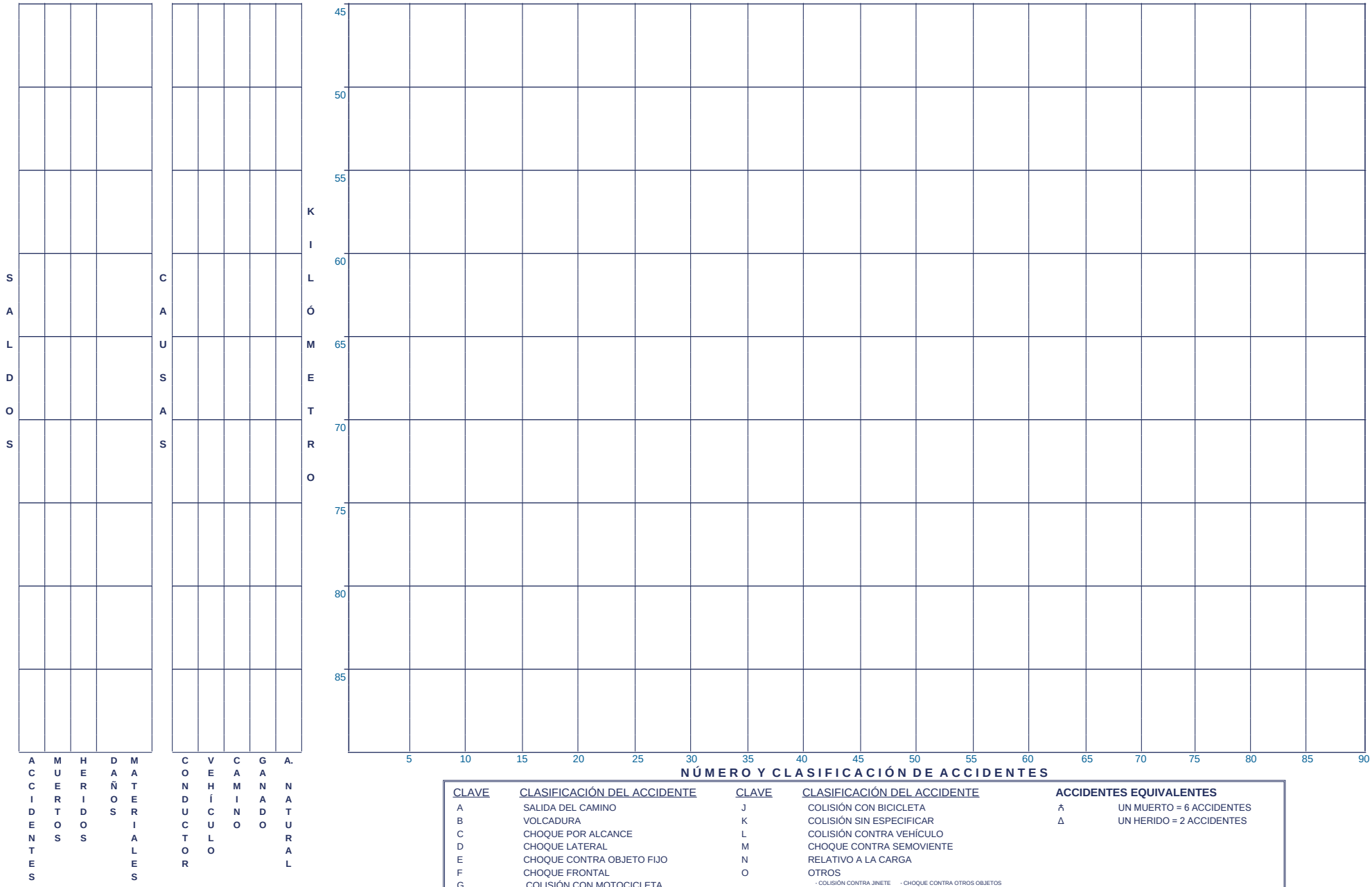

CLAVE	CLASIFICACIÓN DEL ACCIDENTE
A	SALIDA DEL CAMINO
B	VOLCADURA
C	CHOQUE POR ALCANCE
D	CHOQUE LATERAL
E	CHOQUE CONTRA OBJETO FIJO
F	CHOQUE FRONTAL
G	COLISIÓN CON MOTOCICLETA
H	ATROPELLAMIENTO

CLAVE	CLASIFICACIÓN DEL ACCIDENTE
J	COLISIÓN CON BICICLETA
K	COLISIÓN SIN ESPECIFICAR
L	COLISIÓN CONTRA VEHÍCULO
M	CHOQUE CONTRA SEMOVIENTE
N	RELATIVO A LA CARGA
O	OTROS

- COLISIÓN CONTRA JINETE
- CAIDA DE PASAJERO
- INCENDIO
- CHOQUE CONTRA OTROS OBJETOS
- DESPRENDIMIENTO DE EJE/NEUMÁTICO
- SIN DATO

ACCIDENTES EQUIVALENTES

♿	UN MUERTO = 6 ACCIDENTES
Δ	UN HERIDO = 2 ACCIDENTES

ACCIDENTES POR KILÓMETRO

2018

JALISCO

CARRETERA Y TRAMO: Ameca - Mascota INICIA EN KM: 0+000 FINALIZA EN KM: 118+100

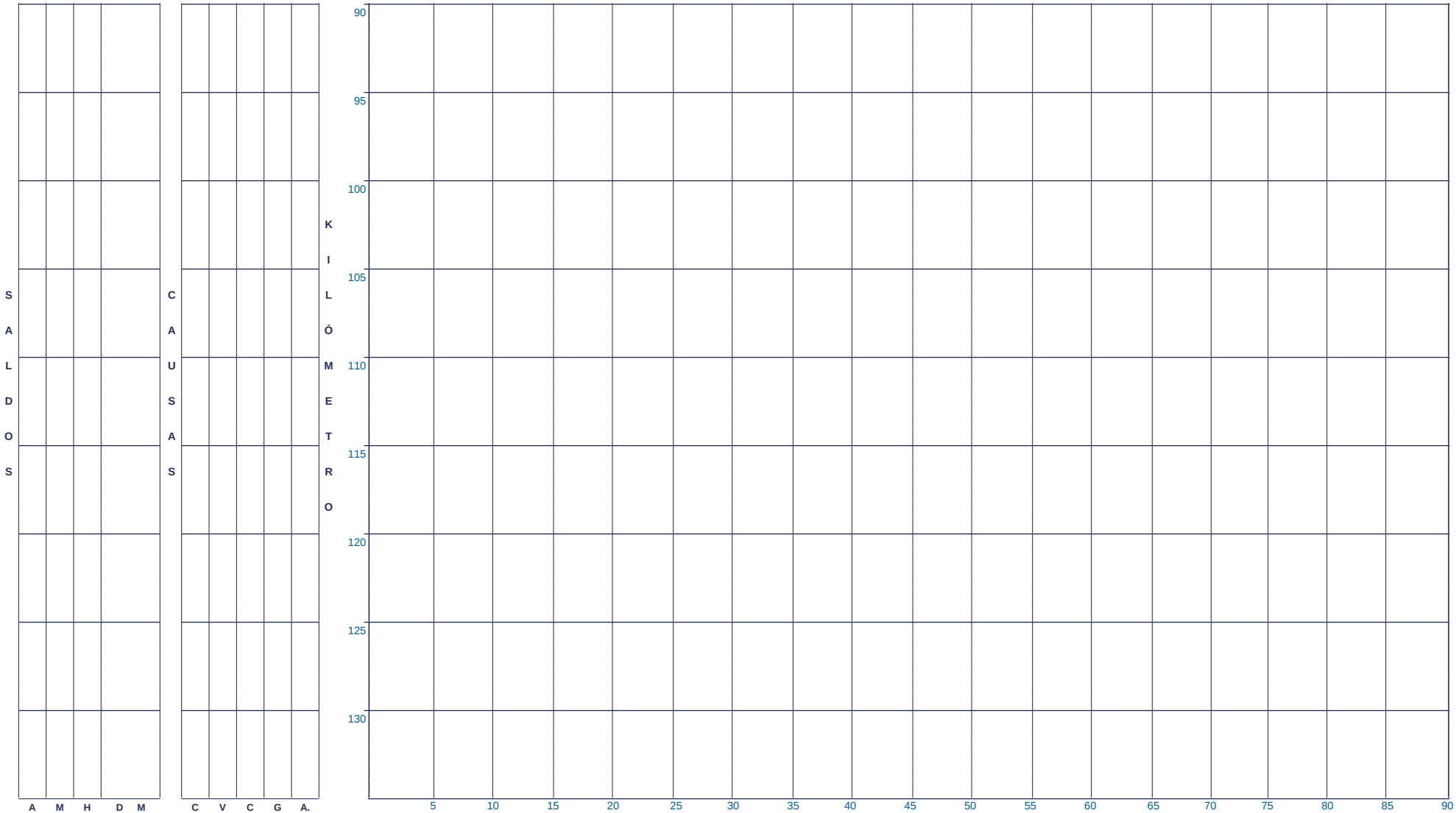

CLAVE	CLASIFICACIÓN DEL ACCIDENTE	CLAVE	CLASIFICACIÓN DEL ACCIDENTE
A	SALIDA DEL CAMINO	J	COLISIÓN CON BICICLETA
B	VOLCADURA	K	COLISIÓN SIN ESPECIFICAR
C	CHOQUE POR ALCANCE	L	COLISIÓN CONTRA VEHÍCULO
D	CHOQUE LATERAL	M	CHOQUE CONTRA SEMOVIENTE
E	CHOQUE CONTRA OBJETO FIJO	N	RELATIVO A LA CARGA
F	CHOQUE FRONTAL	O	OTROS
G	COLISIÓN CON MOTOCICLETA		- COLISIÓN CONTRA JINETE - CHOQUE CONTRA OTROS OBJETOS
H	ATROPELLAMIENTO		- CAIDA DE PASAJERO - DESPRENDIMIENTO DE EJE/NEUMÁTICO
			- INCENDIO - SIN DATO

ACCIDENTES EQUIVALENTES

☠	UN MUERTO = 6 ACCIDENTES
Δ	UN HERIDO = 2 ACCIDENTES

ACCIDENTES POR KILÓMETRO

2018

JALISCO

CARRETERA Y TRAMO: Atenquique - San Pedro INICIA EN KM: 0+000 FINALIZA EN KM: 12+400

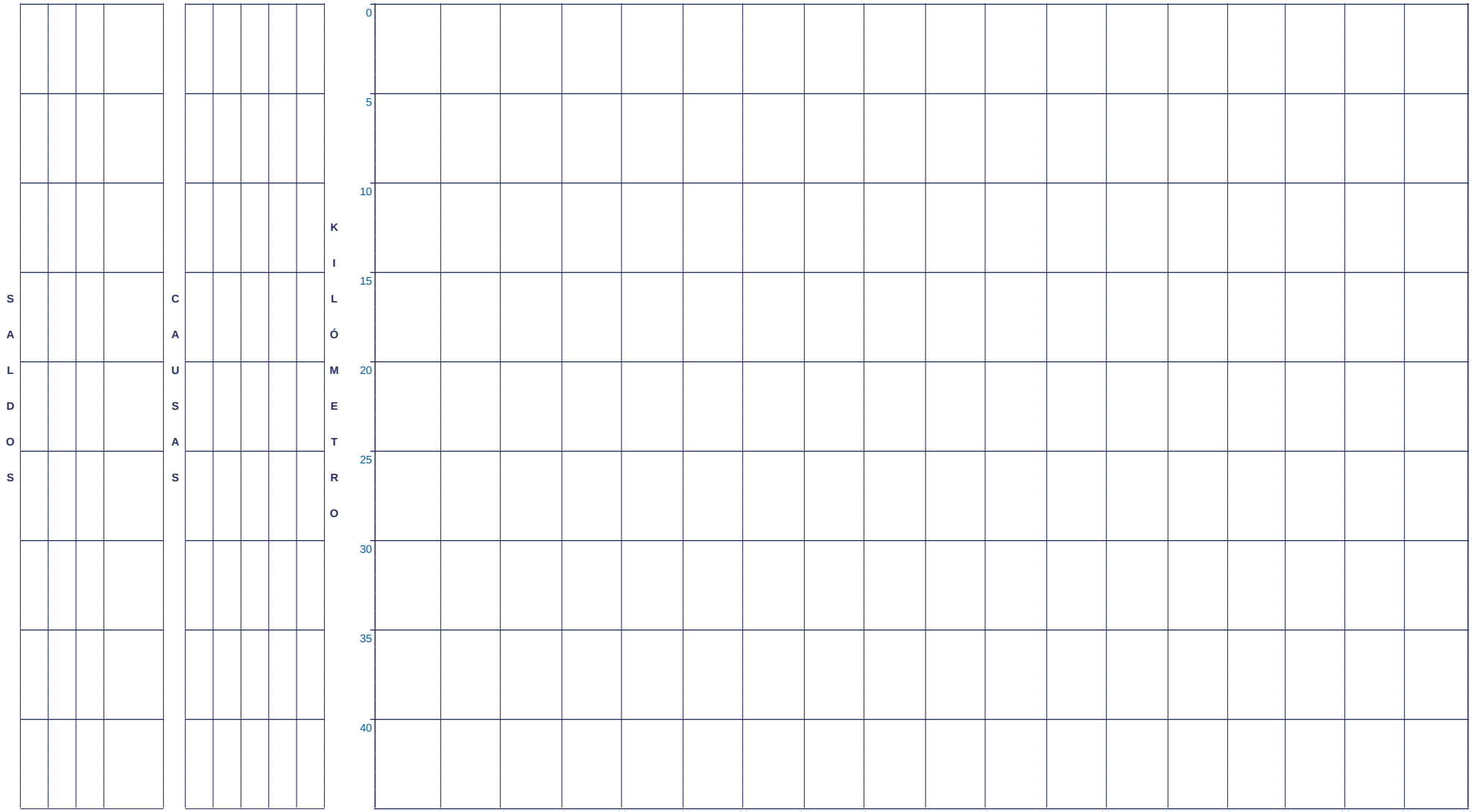

CLAVE	CLASIFICACIÓN DEL ACCIDENTE
A	SALIDA DEL CAMINO
B	VOLCADURA
C	CHOQUE POR ALCANCE
D	CHOQUE LATERAL
E	CHOQUE CONTRA OBJETO FIJO
F	CHOQUE FRONTAL
G	COLISIÓN CON MOTOCICLETA
H	ATROPELLAMIENTO

CLAVE	CLASIFICACIÓN DEL ACCIDENTE
J	COLISIÓN CON BICICLETA
K	COLISIÓN SIN ESPECIFICAR
L	COLISIÓN CONTRA VEHÍCULO
M	CHOQUE CONTRA SEMOVIENTE
N	RELATIVO A LA CARGA
O	OTROS

- COLISIÓN CONTRA JINETE
- CAIDA DE PASAJERO
- INCENDIO
- CHOQUE CONTRA OTROS OBJETOS
- DESPRENDIMIENTO DE EJE/NEUMÁTICO
- SIN DATO

ACCIDENTES EQUIVALENTES

♿	UN MUERTO = 6 ACCIDENTES
Δ	UN HERIDO = 2 ACCIDENTES

ACCIDENTES POR KILÓMETRO

2018

JALISCO

CARRETERA Y TRAMO: Cd. Guzmán - Colima Cd. Guzmán - Lim. Edos. Jal./Col. INICIA EN KM: 26+800 FINALIZA EN KM: 80+400

ACCIDENTES	MUERTOS	HERIDOS	DAÑOS	MATERIALES
1	1	4	100,000	
1	0	0	50,000	

CONDUCTOR	VEHÍCULO	CAMINO	GANADO	A. NATURAL
1	0	0	0	0
0	0	3	0	1

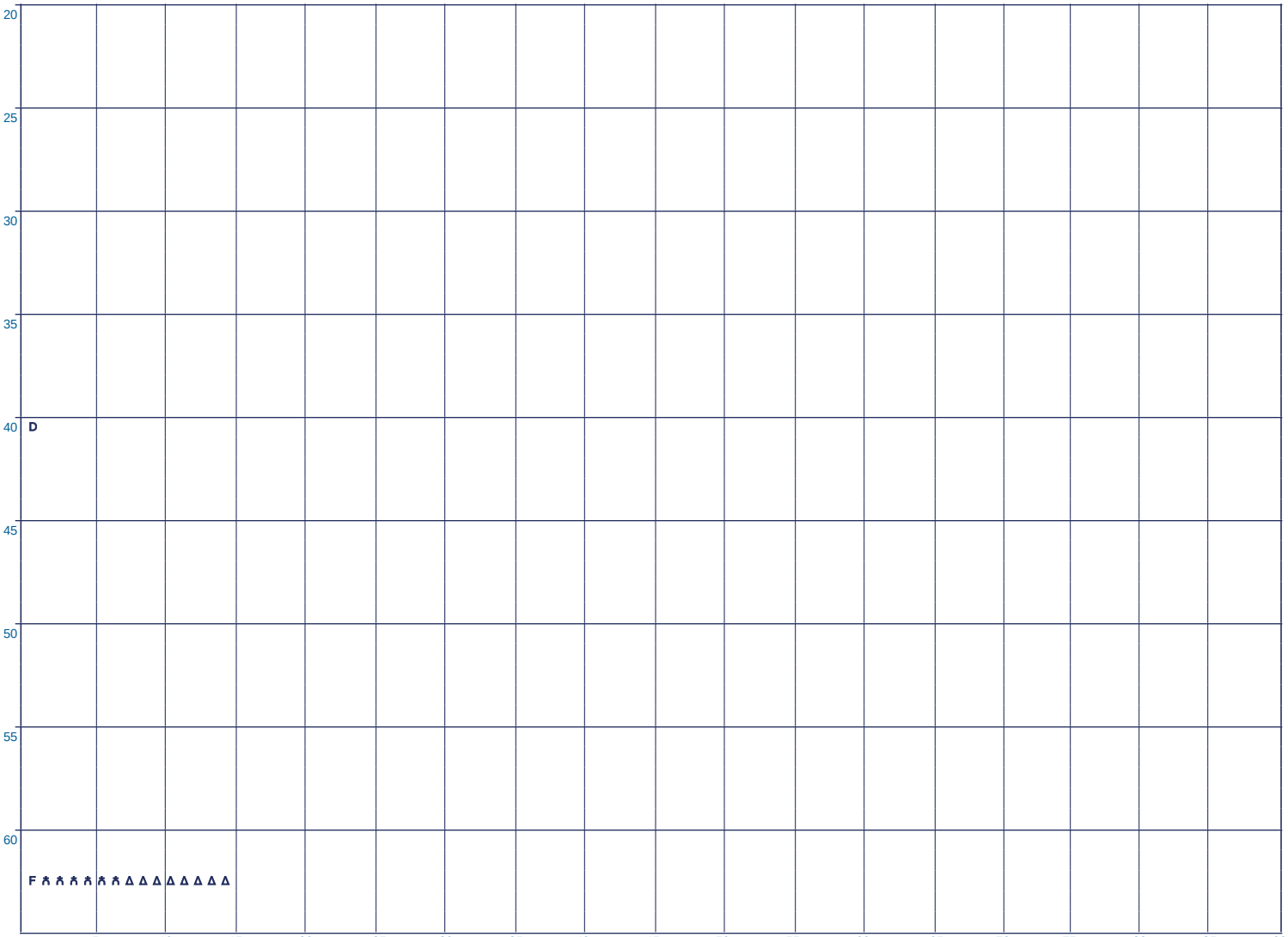

NÚMERO Y CLASIFICACIÓN DE ACCIDENTES

CLAVE	CLASIFICACIÓN DEL ACCIDENTE
A	SALIDA DEL CAMINO
B	VOLCADURA
C	CHOQUE POR ALCANCE
D	CHOQUE LATERAL
E	CHOQUE CONTRA OBJETO FIJO
F	CHOQUE FRONTAL
G	COLISIÓN CON MOTOCICLETA
H	ATROPELLAMIENTO

CLAVE	CLASIFICACIÓN DEL ACCIDENTE
J	COLISIÓN CON BICICLETA
K	COLISIÓN SIN ESPECIFICAR
L	COLISIÓN CONTRA VEHÍCULO
M	CHOQUE CONTRA SEMOVIENTE
N	RELATIVO A LA CARGA
O	OTROS

- COLISIÓN CONTRA JINETE
- CAIDA DE PASAJERO
- INCENDIO
- CHOQUE CONTRA OTROS OBJETOS
- DESPRENDIMIENTO DE EJE/NEUMÁTICO
- SIN DATO

ACCIDENTES EQUIVALENTES

♿	UN MUERTO = 6 ACCIDENTES
Δ	UN HERIDO = 2 ACCIDENTES

ACCIDENTES POR KILÓMETRO

2018

JALISCO

CARRETERA Y TRAMO: Cd. Guzmán - Colima Cd. Guzmán - Lim. Edos. Jal./Col. INICIA EN KM: 26+800 FINALIZA EN KM: 80+400

ACCIDENTES	MUERTOS	HERIDOS	DAÑOS	MATERIALES
1	0	0	8,000	
1	0	0	55,000	

CONDUCTOR	VEHÍCULO	CAMINO	GANADO	A. NATURAL
1	0	0	0	0
1	0	0	0	0

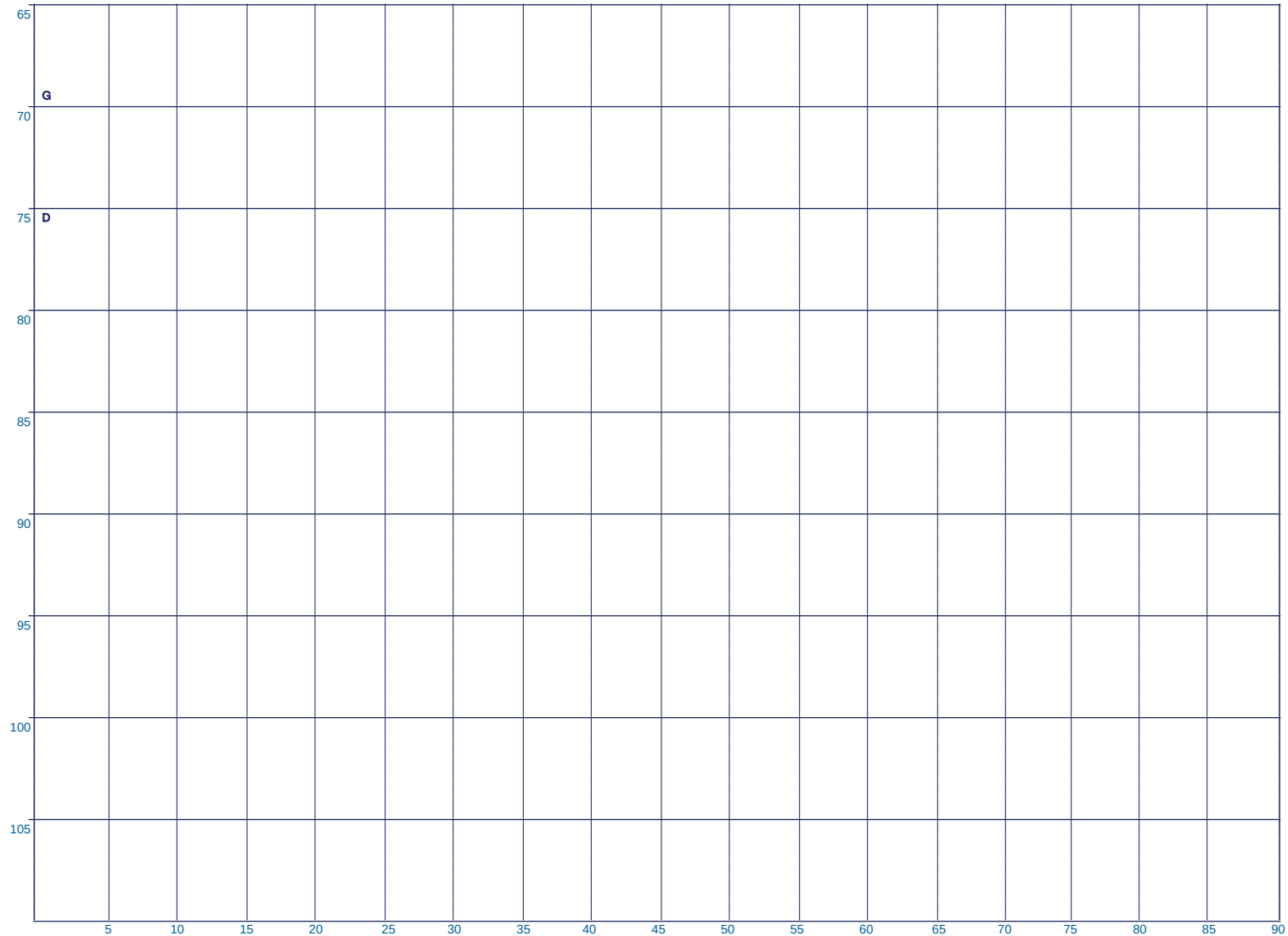

CLAVE	CLASIFICACIÓN DEL ACCIDENTE
A	SALIDA DEL CAMINO
B	VOLCADURA
C	CHOQUE POR ALCANCE
D	CHOQUE LATERAL
E	CHOQUE CONTRA OBJETO FIJO
F	CHOQUE FRONTAL
G	COLISIÓN CON MOTOCICLETA
H	ATROPELLAMIENTO

CLAVE	CLASIFICACIÓN DEL ACCIDENTE
J	COLISIÓN CON BICICLETA
K	COLISIÓN SIN ESPECIFICAR
L	COLISIÓN CONTRA VEHÍCULO
M	CHOQUE CONTRA SEMOVIENTE
N	RELATIVO A LA CARGA
O	OTROS

- COLISIÓN CONTRA JINETE
- CAIDA DE PASAJERO
- INCENDIO
- CHOQUE CONTRA OTROS OBJETOS
- DESPRENDIMIENTO DE EJE/NEUMÁTICO
- SIN DATO

ACCIDENTES EQUIVALENTES

♿	UN MUERTO = 6 ACCIDENTES
Δ	UN HERIDO = 2 ACCIDENTES

ACCIDENTES POR KILÓMETRO

2018

JALISCO

CARRETERA Y TRAMO: Dolores Hidalgo - Ojuelos de Jalisco Lim. Edos. Gto./Jal. - T. C. (San Luis Potosí) - Lagos de Moreno INICIA EN KM: 187+000 FINALIZA EN KM: 197+500

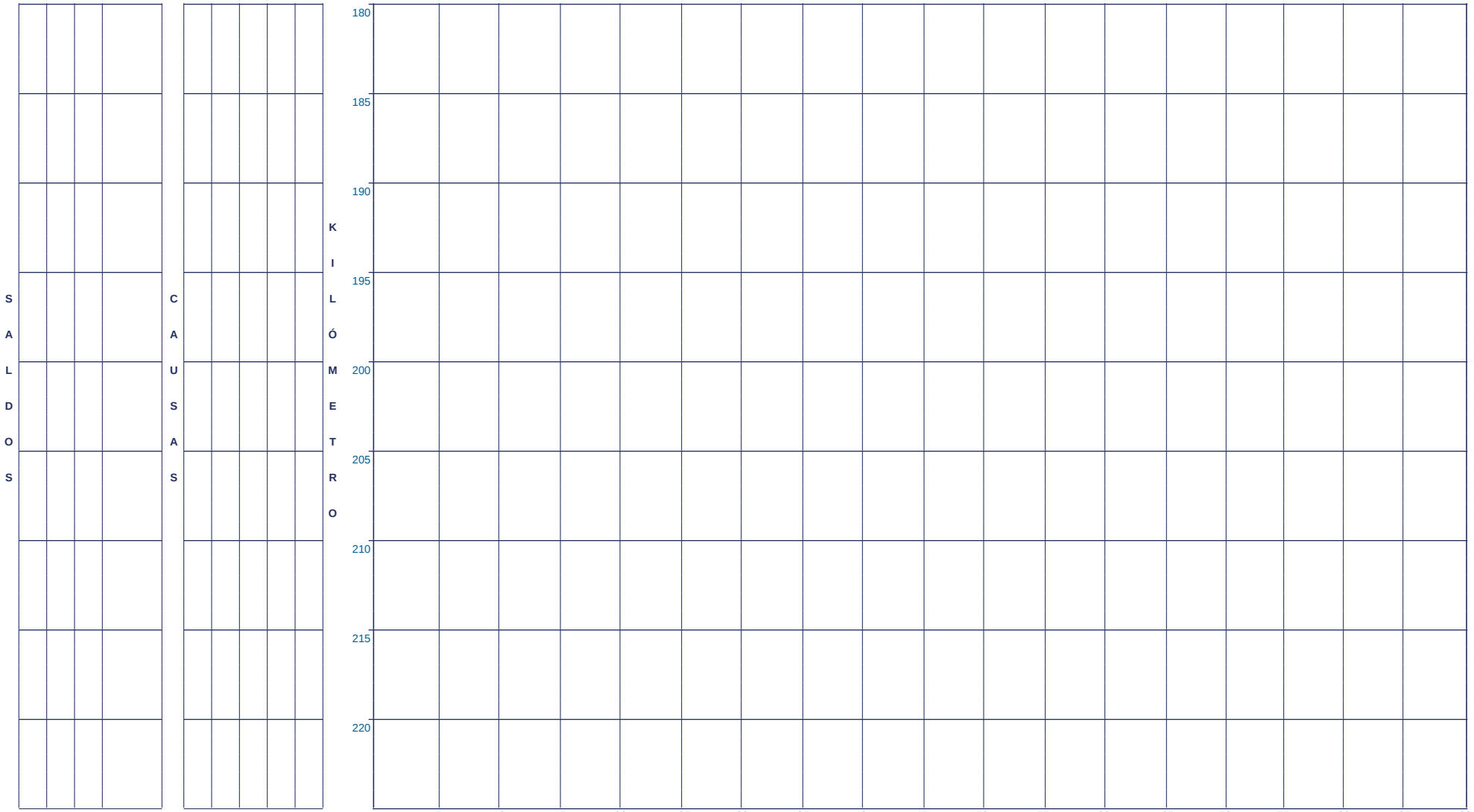

CLAVE	CLASIFICACIÓN DEL ACCIDENTE
A	SALIDA DEL CAMINO
B	VOLCADURA
C	CHOQUE POR ALCANCE
D	CHOQUE LATERAL
E	CHOQUE CONTRA OBJETO FIJO
F	CHOQUE FRONTAL
G	COLISIÓN CON MOTOCICLETA
H	ATROPELLAMIENTO

CLAVE	CLASIFICACIÓN DEL ACCIDENTE
J	COLISIÓN CON BICICLETA
K	COLISIÓN SIN ESPECIFICAR
L	COLISIÓN CONTRA VEHÍCULO
M	CHOQUE CONTRA SEMOVIENTE
N	RELATIVO A LA CARGA
O	OTROS

- COLISIÓN CONTRA JINETE
- CAIDA DE PASAJERO
- INCENDIO
- CHOQUE CONTRA OTROS OBJETOS
- DESPRENDIMIENTO DE EJE/NEUMÁTICO
- SIN DATO

ACCIDENTES EQUIVALENTES

♿	UN MUERTO = 6 ACCIDENTES
Δ	UN HERIDO = 2 ACCIDENTES

ACCIDENTES POR KILÓMETRO

2018

JALISCO

CARRETERA Y TRAMO: Ent. Penitenciaría - Villa Hidalgo Lim. Edos. Ags./Jal. - Villa Hidalgo INICIA EN KM: 29+580 FINALIZA EN KM: 39+300

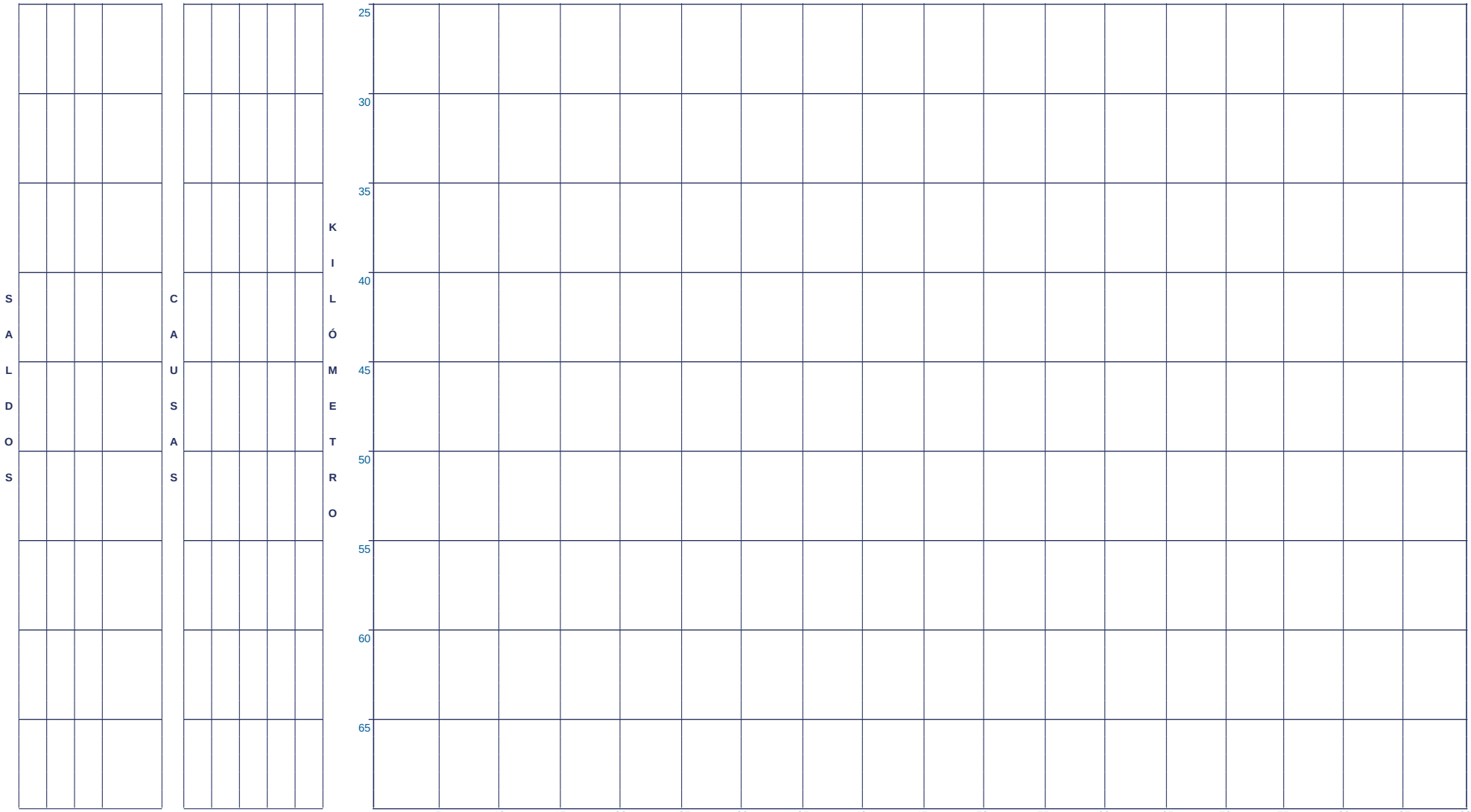

CLAVE	CLASIFICACIÓN DEL ACCIDENTE	CLAVE	CLASIFICACIÓN DEL ACCIDENTE
A	SALIDA DEL CAMINO	J	COLISIÓN CON BICICLETA
B	VOLCADURA	K	COLISIÓN SIN ESPECIFICAR
C	CHOQUE POR ALCANCE	L	COLISIÓN CONTRA VEHÍCULO
D	CHOQUE LATERAL	M	CHOQUE CONTRA SEMOVIENTE
E	CHOQUE CONTRA OBJETO FIJO	N	RELATIVO A LA CARGA
F	CHOQUE FRONTAL	O	OTROS
G	COLISIÓN CON MOTOCICLETA		- COLISIÓN CONTRA JINETE - CHOQUE CONTRA OTROS OBJETOS
H	ATROPELLAMIENTO		- CAIDA DE PASAJERO - DESPRENDIMIENTO DE EJE/NEUMÁTICO
			- INCENDIO - SIN DATO

ACCIDENTES EQUIVALENTES

♿	UN MUERTO = 6 ACCIDENTES
Δ	UN HERIDO = 2 ACCIDENTES

ACCIDENTES POR KILÓMETRO

2018

JALISCO

CARRETERA Y TRAMO: Ent. Santa Cruz - Melaque INICIA EN KM: 0+000 FINALIZA EN KM: 264+200

SALDOS				CAUSAS					KILÓMETRO
ACCIDENTES	MUERTOS	HERIDOS	DAÑOS MATERIALES	CONDUCTOR	VEHÍCULO	CAMINO	GANADO	A. NATURAL	
1	0	0	30,000	1	0	0	0	0	C
1	0	0	155,000	1	0	0	0	0	D

0 5 10 15 20 25 30 35 40

5 10 15 20 25 30 35 40 45 50 55 60 65 70 75 80 85 90

NÚMERO Y CLASIFICACIÓN DE ACCIDENTES

CLAVE	CLASIFICACIÓN DEL ACCIDENTE	CLAVE	CLASIFICACIÓN DEL ACCIDENTE
A	SALIDA DEL CAMINO	J	COLISIÓN CON BICICLETA
B	VOLCADURA	K	COLISIÓN SIN ESPECIFICAR
C	CHOQUE POR ALCANCE	L	COLISIÓN CONTRA VEHÍCULO
D	CHOQUE LATERAL	M	CHOQUE CONTRA SEMOVIENTE
E	CHOQUE CONTRA OBJETO FIJO	N	RELATIVO A LA CARGA
F	CHOQUE FRONTAL	O	OTROS
G	COLISIÓN CON MOTOCICLETA		- COLISIÓN CONTRA JINETE - CHOQUE CONTRA OTROS OBJETOS
H	ATROPELLAMIENTO		- CAIDA DE PASAJERO - DESPRENDIMIENTO DE EJE/NEUMÁTICO
			- INCENDIO - SIN DATO

ACCIDENTES EQUIVALENTES

ⱥ UN MUERTO = 6 ACCIDENTES

Δ UN HERIDO = 2 ACCIDENTES

ACCIDENTES POR KILÓMETRO

2018

JALISCO

CARRETERA Y TRAMO: Ent. Santa Cruz - Melaque INICIA EN KM: 0+000 FINALIZA EN KM: 264+200

ACCIDENTES	MUERTOS	HERIDOS	DAÑOS	MATERIALES	CONDUCTOR	VEHÍCULO	CAMINO	GANADO	A. NATURAL
1	0	0	80,000		1	0	0	0	0
1	0	0	75,000		1	0	2	0	1
1	0	0	45,000		1	0	2	0	0
1	0	0	25,000		0	1	0	0	0
1	0	0	35,000		0	0	1	0	0
3	1	0	240,000		2	0	0	0	0
2	0	0	60,000		1	0	2	0	0
1	0	0	38,000		1	0	0	0	0
1	0	0	80,000		1	0	2	0	1
1	0	0	100,000		1	0	0	0	0
1	0	0	50,000		1	0	0	0	0
1	0	0	140,000		1	0	0	0	0
1	0	0	25,000		1	0	0	0	0
1	0	0	90,000		1	0	0	0	0
1	0	0	35,000		1	0	2	0	0
1	0	0	10,000		0	0	0	0	0
1	0	0	40,000		1	0	0	0	0

SALDOS CAUSAS KILÓMETRO



NÚMERO Y CLASIFICACIÓN DE ACCIDENTES

CLAVE	CLASIFICACIÓN DEL ACCIDENTE
A	SALIDA DEL CAMINO
B	VOLCADURA
C	CHOQUE POR ALCANCE
D	CHOQUE LATERAL
E	CHOQUE CONTRA OBJETO FIJO
F	CHOQUE FRONTAL
G	COLISIÓN CON MOTOCICLETA
H	ATROPELLAMIENTO

CLAVE	CLASIFICACIÓN DEL ACCIDENTE
J	COLISIÓN CON BICICLETA
K	COLISIÓN SIN ESPECIFICAR
L	COLISIÓN CONTRA VEHÍCULO
M	CHOQUE CONTRA SEMOVIENTE
N	RELATIVO A LA CARGA
O	OTROS

- COLISIÓN CONTRA JINETE
- CAIDA DE PASAJERO
- INCENDIO
- CHOQUE CONTRA OTROS OBJETOS
- DESPRENDIMIENTO DE EJE/NEUMÁTICO
- SIN DATO

ACCIDENTES EQUIVALENTES

🚶	UN MUERTO = 6 ACCIDENTES
Δ	UN HERIDO = 2 ACCIDENTES

ACCIDENTES POR KILÓMETRO

2018

JALISCO

CARRETERA Y TRAMO: Ent. Santa Cruz - Melaque INICIA EN KM: 0+000 FINALIZA EN KM: 264+200

SALDOS				CAUSAS					
ACCIDENTES	MUERTOS	HERIDOS	DAÑOS	MATERIALES	CONDUCTOR	VEHÍCULO	CAMINO	GANADO	A. NATURAL
1	0	0	45,000		1	0	2	0	0
1	1	0	60,000		1	0	0	0	0
1	0	0	30,000		1	0	0	0	0
1	0	0	19,000		1	0	0	0	0
1	0	0	40,000		1	0	0	0	0
1	0	0	20,000		0	0	0	0	0
1	0	0	20,000		1	0	0	0	0
2	0	0	110,000		2	0	0	0	0
1	0	0	100,000		1	0	0	0	0
1	0	0	25,000		1	0	0	0	0
1	0	0	20,000		1	0	0	0	0
3	2	1	300,000		0	0	2	0	0
1	0	0	90,000		0	1	0	0	0
1	0	0	110,000		1	0	0	0	0

KILÓMETRO

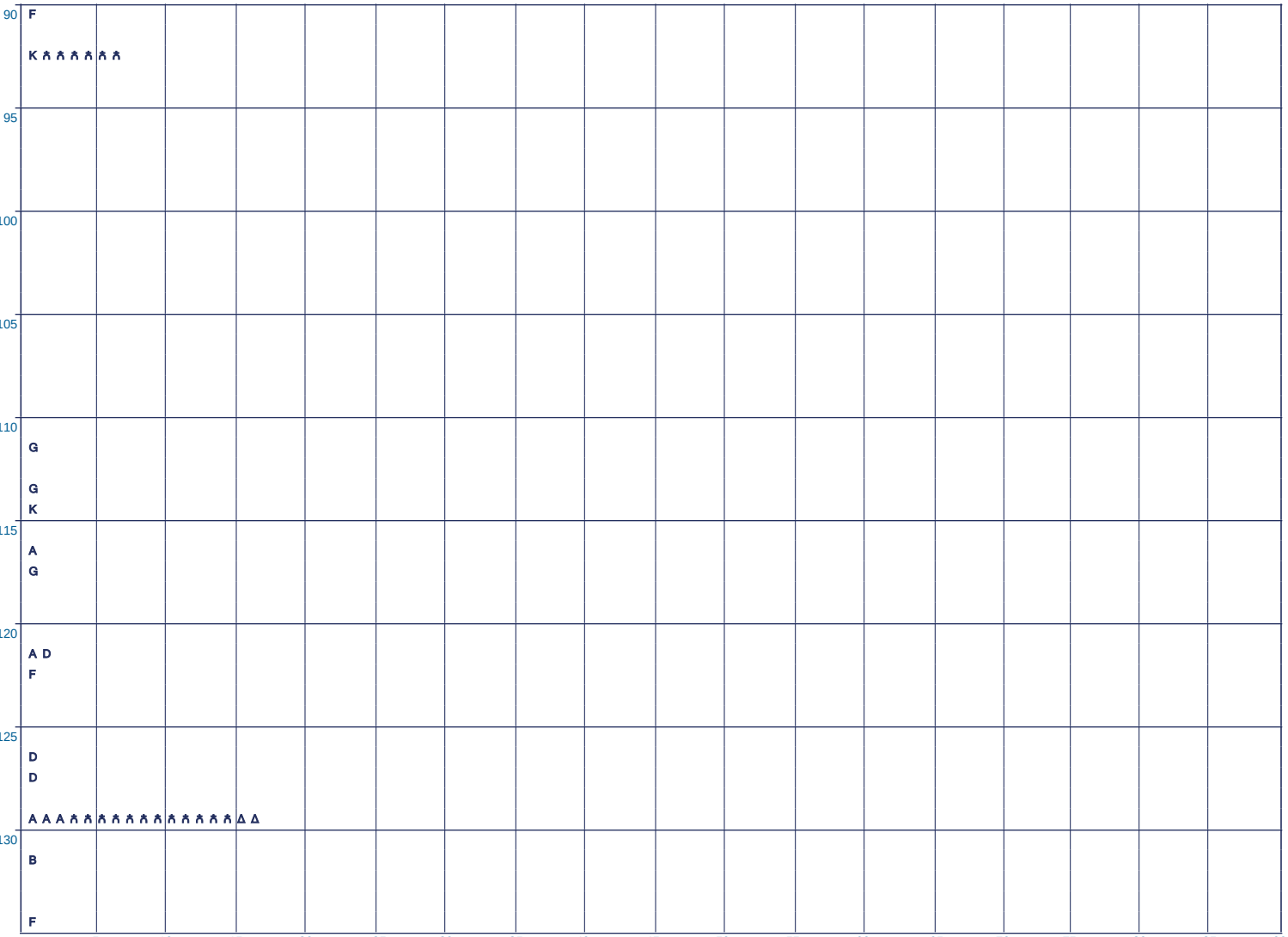

NÚMERO Y CLASIFICACIÓN DE ACCIDENTES

CLAVE	CLASIFICACIÓN DEL ACCIDENTE	CLAVE	CLASIFICACIÓN DEL ACCIDENTE
A	SALIDA DEL CAMINO	J	COLISIÓN CON BICICLETA
B	VOLCADURA	K	COLISIÓN SIN ESPECIFICAR
C	CHOQUE POR ALCANCE	L	COLISIÓN CONTRA VEHÍCULO
D	CHOQUE LATERAL	M	CHOQUE CONTRA SEMOVIENTE
E	CHOQUE CONTRA OBJETO FIJO	N	RELATIVO A LA CARGA
F	CHOQUE FRONTAL	O	OTROS
G	COLISIÓN CON MOTOCICLETA		- COLISIÓN CONTRA JINETE - CHOQUE CONTRA OTROS OBJETOS - CAIDA DE PASAJERO - DESPRENDIMIENTO DE EJE/NEUMÁTICO - INCENDIO - SIN DATO
H	ATROPELLAMIENTO		

ACCIDENTES EQUIVALENTES

♿	UN MUERTO = 6 ACCIDENTES
Δ	UN HERIDO = 2 ACCIDENTES

ACCIDENTES POR KILÓMETRO

2018

JALISCO

CARRETERA Y TRAMO: Ent. Santa Cruz - Melaque INICIA EN KM: 0+000 FINALIZA EN KM: 264+200

ACCIDENTES	MUERTOS	HERIDOS	DAÑOS	MATERIALES
1	0	0	35,000	
1	0	0	200,000	
1	0	0	10,000	
1	1	0	15,000	
2	0	1	17,000	
2	0	0	90,000	
1	0	0	10,000	
2	1	2	150,000	

CONDUCTOR	VEHÍCULO	CAMINO	GANADO	A. NATURAL
1	0	2	0	0
0	0	0	0	0
1	0	0	0	0
0	1	0	0	0
1	0	0	0	0
0	0	0	0	1
0	0	0	0	0
1	0	0	0	0

SALDOS — CAUSAS

KILÓMETRO



NÚMERO Y CLASIFICACIÓN DE ACCIDENTES

CLAVE	CLASIFICACIÓN DEL ACCIDENTE
A	SALIDA DEL CAMINO
B	VOLCADURA
C	CHOQUE POR ALCANCE
D	CHOQUE LATERAL
E	CHOQUE CONTRA OBJETO FIJO
F	CHOQUE FRONTAL
G	COLISIÓN CON MOTOCICLETA
H	ATROPELLAMIENTO

CLAVE	CLASIFICACIÓN DEL ACCIDENTE
J	COLISIÓN CON BICICLETA
K	COLISIÓN SIN ESPECIFICAR
L	COLISIÓN CONTRA VEHÍCULO
M	CHOQUE CONTRA SEMOVIENTE
N	RELATIVO A LA CARGA
O	OTROS

- COLISIÓN CONTRA JINETE
- CAIDA DE PASAJERO
- INCENDIO
- CHOQUE CONTRA OTROS OBJETOS
- DESPRENDIMIENTO DE EJE/NEUMÁTICO
- SIN DATO

ACCIDENTES EQUIVALENTES

♿	UN MUERTO = 6 ACCIDENTES
Δ	UN HERIDO = 2 ACCIDENTES

ACCIDENTES POR KILÓMETRO

2018

JALISCO

CARRETERA Y TRAMO: Ent. Santa Cruz - Melaque INICIA EN KM: 0+000 FINALIZA EN KM: 264+200

SALDOS					CAUSAS					KILÓMETRO
ACCIDENTES	MUERTOS	HERIDOS	DAÑOS	MATERIALES	CONDUCTOR	VEHÍCULO	CAMINO	GANADO	A. NATURAL	
1	0	0	175,000		1	0	0	0	0	180 D
										185
										190
1	0	0	50,000		0	0	3	0	0	195 A
1	0	0	50,000		1	0	0	0	0	200 D
1	0	0	35,000		0	0	2	0	0	205 A
										210
										215
										220

5 10 15 20 25 30 35 40 45 50 55 60 65 70 75 80 85 90

NÚMERO Y CLASIFICACIÓN DE ACCIDENTES

CLAVE	CLASIFICACIÓN DEL ACCIDENTE
A	SALIDA DEL CAMINO
B	VOLCADURA
C	CHOQUE POR ALCANCE
D	CHOQUE LATERAL
E	CHOQUE CONTRA OBJETO FIJO
F	CHOQUE FRONTAL
G	COLISIÓN CON MOTOCICLETA
H	ATROPELLAMIENTO

CLAVE	CLASIFICACIÓN DEL ACCIDENTE
J	COLISIÓN CON BICICLETA
K	COLISIÓN SIN ESPECIFICAR
L	COLISIÓN CONTRA VEHÍCULO
M	CHOQUE CONTRA SEMOVIENTE
N	RELATIVO A LA CARGA
O	OTROS

- COLISIÓN CONTRA JINETE
- CAIDA DE PASAJERO
- INCENDIO
- CHOQUE CONTRA OTROS OBJETOS
- DESPRENDIMIENTO DE EJE/NEUMÁTICO
- SIN DATO

ACCIDENTES EQUIVALENTES

♿	UN MUERTO = 6 ACCIDENTES
Δ	UN HERIDO = 2 ACCIDENTES

ACCIDENTES POR KILÓMETRO

2018

JALISCO

CARRETERA Y TRAMO: Ent. Santa Cruz - Melaque INICIA EN KM: 0+000 FINALIZA EN KM: 264+200

ACCIDENTES	MUERTOS	HERIDOS	DAÑOS	MATERIALES
1	1	0	7,000	
1	0	0	50,000	
1	0	0	500,000	
1	1	0	53,000	
1	0	0	5,000	

SALDOS

CONDUCTOR	VEHÍCULO	CAMINO	GANADO	A. NATURAL
1	0	0	0	0
1	0	0	0	0
1	0	0	0	0
2	0	0	0	0
1	0	0	0	0

CAUSAS



NÚMERO Y CLASIFICACIÓN DE ACCIDENTES

CLAVE	CLASIFICACIÓN DEL ACCIDENTE	CLAVE	CLASIFICACIÓN DEL ACCIDENTE
A	SALIDA DEL CAMINO	J	COLISIÓN CON BICICLETA
B	VOLCADURA	K	COLISIÓN SIN ESPECIFICAR
C	CHOQUE POR ALCANCE	L	COLISIÓN CONTRA VEHÍCULO
D	CHOQUE LATERAL	M	CHOQUE CONTRA SEMOVIENTE
E	CHOQUE CONTRA OBJETO FIJO	N	RELATIVO A LA CARGA
F	CHOQUE FRONTAL	O	OTROS
G	COLISIÓN CON MOTOCICLETA		- COLISIÓN CONTRA JINETE - CHOQUE CONTRA OTROS OBJETOS
H	ATROPELLAMIENTO		- CAIDA DE PASAJERO - DESPRENDIMIENTO DE EJE/NEUMÁTICO
			- INCENDIO - SIN DATO

ACCIDENTES EQUIVALENTES

♿	UN MUERTO = 6 ACCIDENTES
Δ	UN HERIDO = 2 ACCIDENTES

ACCIDENTES POR KILÓMETRO

2018

JALISCO

CARRETERA Y TRAMO: Ent. Tesistán - Ent. Malpaso (km 0.000 - km 51.300) INICIA EN KM: 0+000 FINALIZA EN KM: 51+300

ACCIDENTES	MUERTOS	HERIDOS	DAÑOS	MATERIALES
1	0	0	55,000	

CONDUCTOR	VEHÍCULO	CAMINO	GANADO	A. NATURAL
1	0	0	0	0

SALDOS

CAUSAS

KILÓMETRO



NÚMERO Y CLASIFICACIÓN DE ACCIDENTES

CLAVE	CLASIFICACIÓN DEL ACCIDENTE
A	SALIDA DEL CAMINO
B	VOLCADURA
C	CHOQUE POR ALCANCE
D	CHOQUE LATERAL
E	CHOQUE CONTRA OBJETO FIJO
F	CHOQUE FRONTAL
G	COLISIÓN CON MOTOCICLETA
H	ATROPELLAMIENTO

CLAVE	CLASIFICACIÓN DEL ACCIDENTE
J	COLISIÓN CON BICICLETA
K	COLISIÓN SIN ESPECIFICAR
L	COLISIÓN CONTRA VEHÍCULO
M	CHOQUE CONTRA SEMOVIENTE
N	RELATIVO A LA CARGA
O	OTROS

- COLISIÓN CONTRA JINETE
- CAIDA DE PASAJERO
- INCENDIO
- CHOQUE CONTRA OTROS OBJETOS
- DESPRENDIMIENTO DE EJE/NEUMÁTICO
- SIN DATO

ACCIDENTES EQUIVALENTES

♿	UN MUERTO = 6 ACCIDENTES
Δ	UN HERIDO = 2 ACCIDENTES

ACCIDENTES POR KILÓMETRO

2018

JALISCO

CARRETERA Y TRAMO: Ent. Tesistán - Ent. Malpaso (km 0.000 - km 51.300) INICIA EN KM: 0+000 FINALIZA EN KM: 51+300

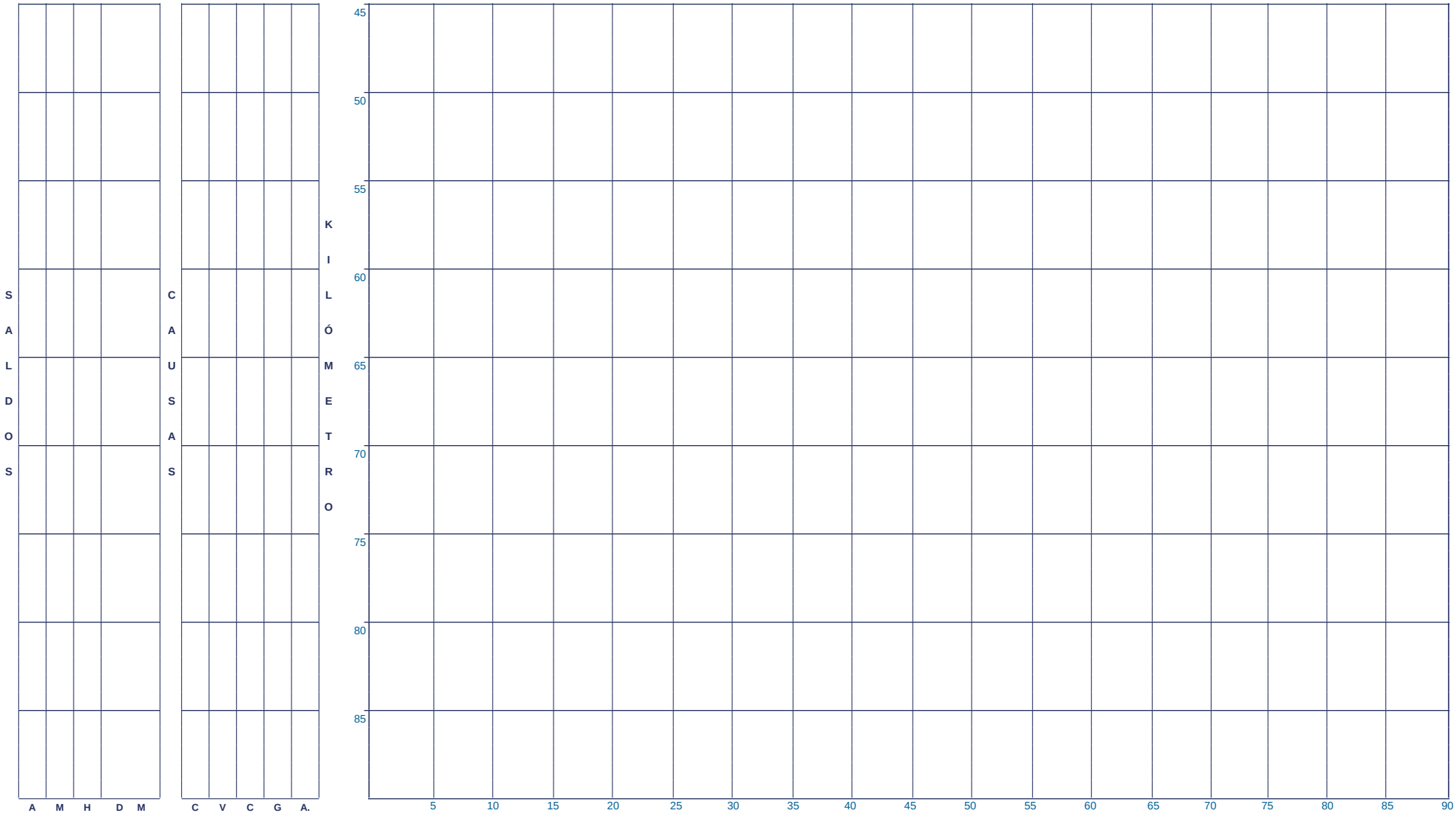

CLAVE	CLASIFICACIÓN DEL ACCIDENTE	CLAVE	CLASIFICACIÓN DEL ACCIDENTE
A	SALIDA DEL CAMINO	J	COLISIÓN CON BICICLETA
B	VOLCADURA	K	COLISIÓN SIN ESPECIFICAR
C	CHOQUE POR ALCANCE	L	COLISIÓN CONTRA VEHÍCULO
D	CHOQUE LATERAL	M	CHOQUE CONTRA SEMOVIENTE
E	CHOQUE CONTRA OBJETO FIJO	N	RELATIVO A LA CARGA
F	CHOQUE FRONTAL	O	OTROS
G	COLISIÓN CON MOTOCICLETA		- COLISIÓN CONTRA JINETE - CHOQUE CONTRA OTROS OBJETOS
H	ATROPELLAMIENTO		- CAIDA DE PASAJERO - DESPRENDIMIENTO DE EJE/NEUMÁTICO
			- INCENDIO - SIN DATO

ACCIDENTES EQUIVALENTES

♿	UN MUERTO = 6 ACCIDENTES
Δ	UN HERIDO = 2 ACCIDENTES

ACCIDENTES POR KILÓMETRO

2018

JALISCO

CARRETERA Y TRAMO: Ent. Tesistán - Ent. Malpaso (km 173.600 - km 209.940) (km 217.210 - km 228.550) INICIA EN KM: 173+600 FINALIZA EN KM: 228+550

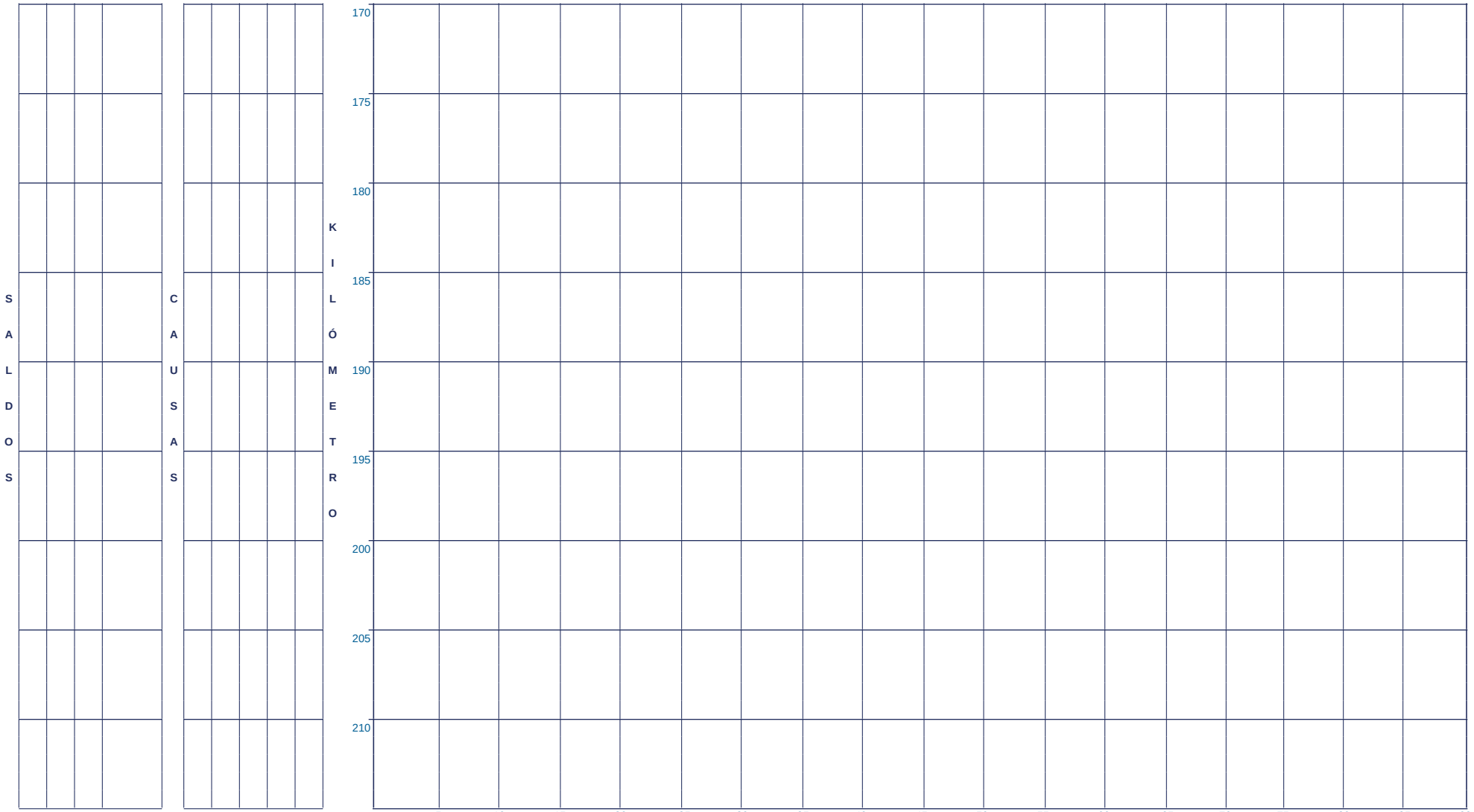

CLAVE	CLASIFICACIÓN DEL ACCIDENTE	CLAVE	CLASIFICACIÓN DEL ACCIDENTE
A	SALIDA DEL CAMINO	J	COLISIÓN CON BICICLETA
B	VOLCADURA	K	COLISIÓN SIN ESPECIFICAR
C	CHOQUE POR ALCANCE	L	COLISIÓN CONTRA VEHÍCULO
D	CHOQUE LATERAL	M	CHOQUE CONTRA SEMOVIENTE
E	CHOQUE CONTRA OBJETO FIJO	N	RELATIVO A LA CARGA
F	CHOQUE FRONTAL	O	OTROS
G	COLISIÓN CON MOTOCICLETA		- COLISIÓN CONTRA JINETE - CHOQUE CONTRA OTROS OBJETOS
H	ATROPELLAMIENTO		- CAIDA DE PASAJERO - DESPRENDIMIENTO DE EJE/NEUMÁTICO
			- INCENDIO - SIN DATO

ACCIDENTES EQUIVALENTES

☠	UN MUERTO = 6 ACCIDENTES
Δ	UN HERIDO = 2 ACCIDENTES

ACCIDENTES POR KILÓMETRO

2018

JALISCO

CARRETERA Y TRAMO: Ent. Tesistán - Ent. Malpaso (km 173.600 - km 209.940) (km 217.210 - km 228.550) INICIA EN KM: 173+600 FINALIZA EN KM: 228+550

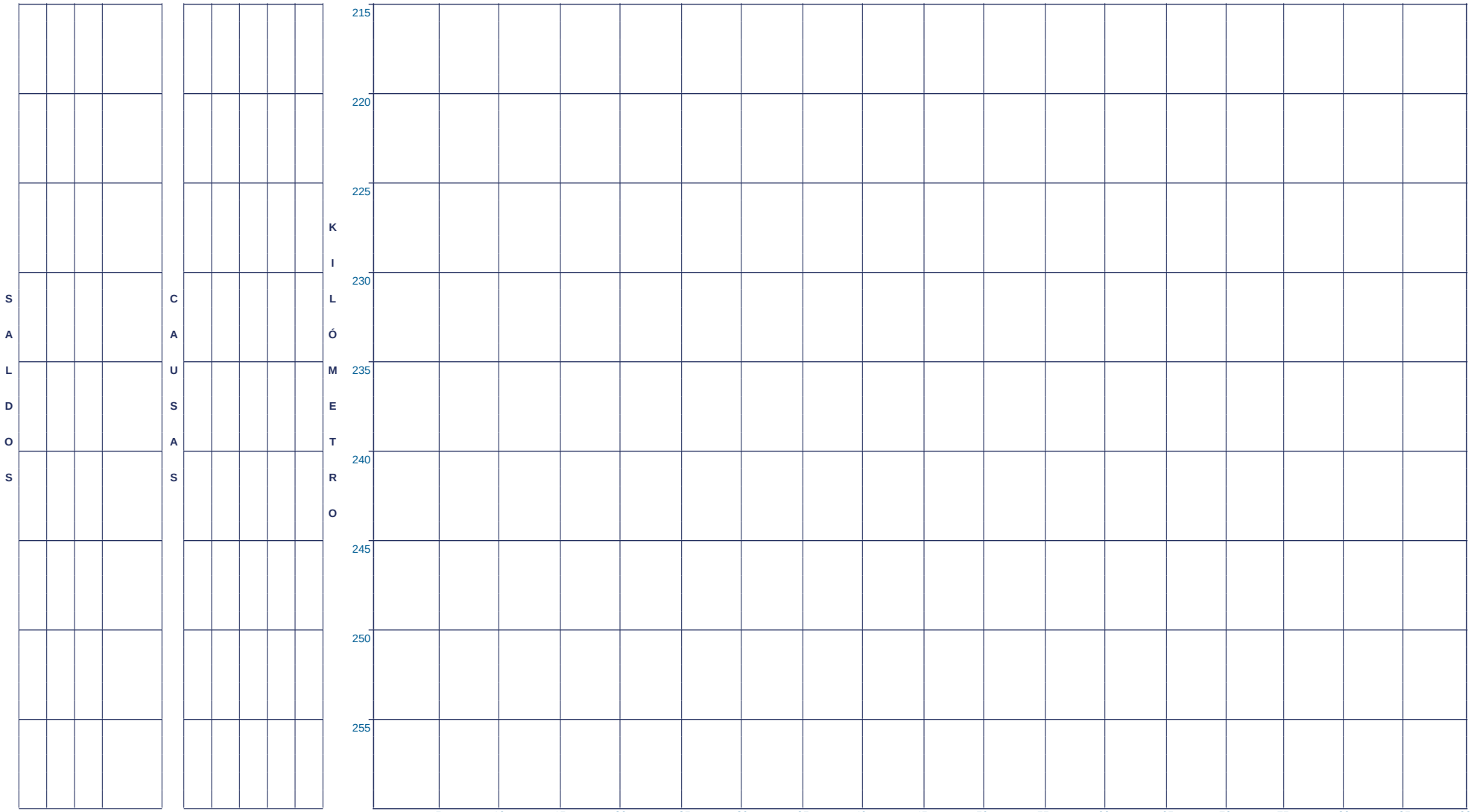

CLAVE	CLASIFICACIÓN DEL ACCIDENTE
A	SALIDA DEL CAMINO
B	VOLCADURA
C	CHOQUE POR ALCANCE
D	CHOQUE LATERAL
E	CHOQUE CONTRA OBJETO FIJO
F	CHOQUE FRONTAL
G	COLISIÓN CON MOTOCICLETA
H	ATROPELLAMIENTO

CLAVE	CLASIFICACIÓN DEL ACCIDENTE
J	COLISIÓN CON BICICLETA
K	COLISIÓN SIN ESPECIFICAR
L	COLISIÓN CONTRA VEHÍCULO
M	CHOQUE CONTRA SEMOVIENTE
N	RELATIVO A LA CARGA
O	OTROS

- COLISIÓN CONTRA JINETE
- CAIDA DE PASAJERO
- INCENDIO
- CHOQUE CONTRA OTROS OBJETOS
- DESPRENDIMIENTO DE EJE/NEUMÁTICO
- SIN DATO

ACCIDENTES EQUIVALENTES

♿	UN MUERTO = 6 ACCIDENTES
Δ	UN HERIDO = 2 ACCIDENTES

ACCIDENTES POR KILÓMETRO

2018

JALISCO

CARRETERA Y TRAMO: Guadalajara - Colima (Cuota) T. C. (Ent. Santa Cruz - Melaque) - Lim. Edos. Jal./Col. INICIA EN KM: 0+000 FINALIZA EN KM: 129+000

SALDOS				CAUSAS					
ACCIDENTES	MUERTOS	HERIDOS	DAÑOS	MATERIALES	CONDUCTOR	VEHÍCULO	CAMINO	GANADO	A. NATURAL
1	0	0	300,000		1	0	0	0	0
1	0	3	180,000		1	0	0	0	0
1	0	0	100,000		0	0	0	0	0
1	1	1	45,000		1	0	0	0	0
1	3	5	150,000		1	0	0	0	0
1	1	4	30,000		0	1	0	0	0
1	1	0	45,000		1	0	0	0	0
1	0	5	110,000		2	0	0	0	0

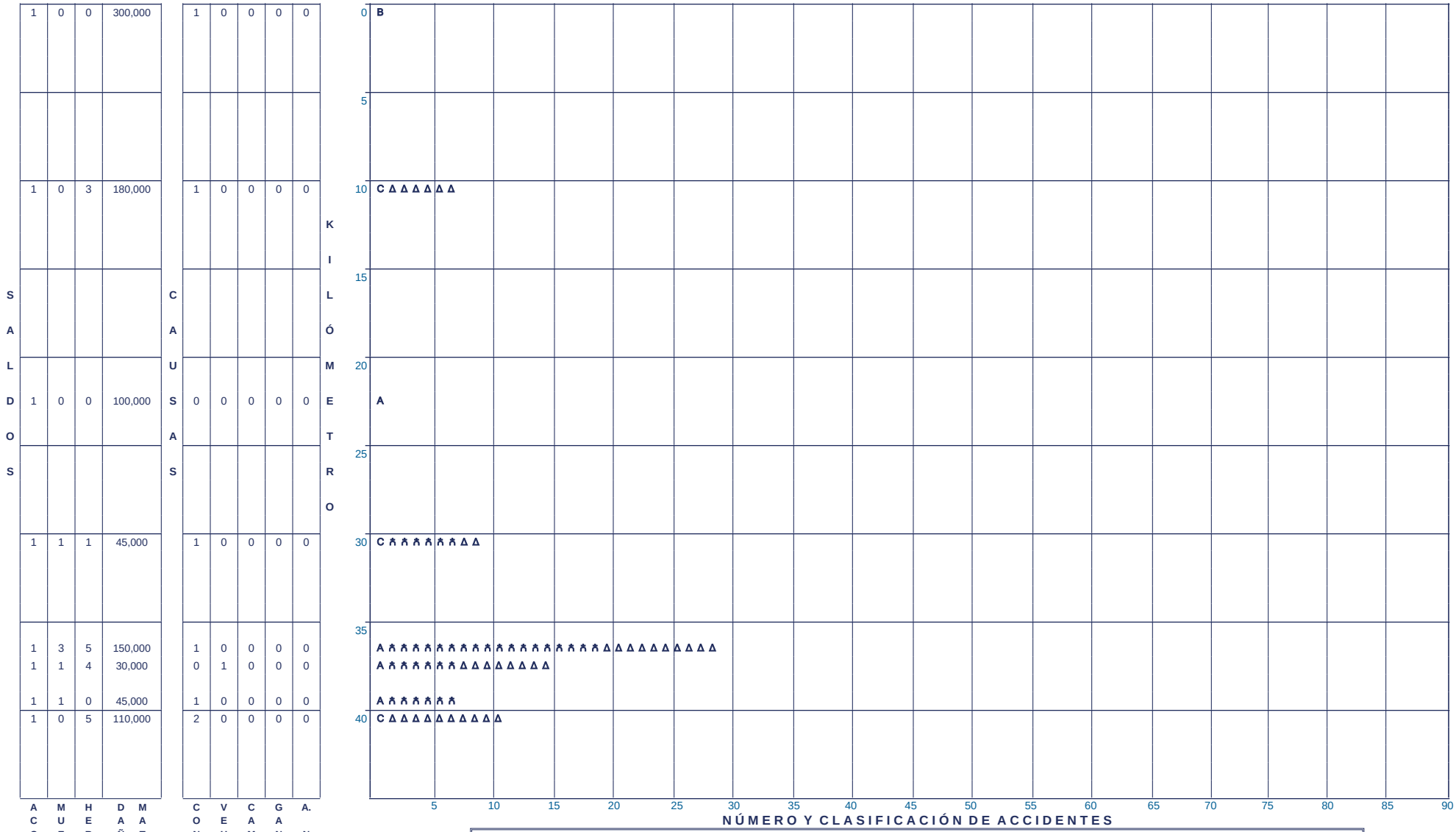

CLAVE	CLASIFICACIÓN DEL ACCIDENTE	CLAVE	CLASIFICACIÓN DEL ACCIDENTE
A	SALIDA DEL CAMINO	J	COLISIÓN CON BICICLETA
B	VOLCADURA	K	COLISIÓN SIN ESPECIFICAR
C	CHOQUE POR ALCANCE	L	COLISIÓN CONTRA VEHÍCULO
D	CHOQUE LATERAL	M	CHOQUE CONTRA SEMOVIENTE
E	CHOQUE CONTRA OBJETO FIJO	N	RELATIVO A LA CARGA
F	CHOQUE FRONTAL	O	OTROS
G	COLISIÓN CON MOTOCICLETA		- COLISIÓN CONTRA JINETE - CHOQUE CONTRA OTROS OBJETOS - CAIDA DE PASAJERO - DESPRENDIMIENTO DE EJE/NEUMÁTICO - INCENDIO - SIN DATO
H	ATROPELLAMIENTO		

ACCIDENTES EQUIVALENTES

🧍	UN MUERTO = 6 ACCIDENTES
Δ	UN HERIDO = 2 ACCIDENTES

ACCIDENTES POR KILÓMETRO

2018

JALISCO

CARRETERA Y TRAMO: Guadalajara - Colima (Cuota) T. C. (Ent. Santa Cruz - Melaque) - Lim. Edos. Jal./Col. INICIA EN KM: 0+000 FINALIZA EN KM: 129+000

KILÓMETRO	ACCIDENTES	MUERTOS	HERIDOS	DAÑOS	MATERIALES
55	1	0	0	50,000	
60	2	1	0	300,000	
65	2	0	1	95,000	
75	1	0	0	30,000	
	1	0	0	150,000	
85	4	1	0	555,000	
	1	2	0	15,000	

KILÓMETRO	CONDUCTOR	VEHÍCULO	CAMINO	GANADO	A. NATURAL
55	1	0	0	0	0
60	1	1	0	0	0
65	1	1	0	0	0
75	0	0	1	0	0
	0	0	0	0	0
85	4	0	0	0	0
	1	0	0	0	0



CLAVE	CLASIFICACIÓN DEL ACCIDENTE
A	SALIDA DEL CAMINO
B	VOLCADURA
C	CHOQUE POR ALCANCE
D	CHOQUE LATERAL
E	CHOQUE CONTRA OBJETO FIJO
F	CHOQUE FRONTAL
G	COLISIÓN CON MOTOCICLETA
H	ATROPELLAMIENTO

CLAVE	CLASIFICACIÓN DEL ACCIDENTE
J	COLISIÓN CON BICICLETA
K	COLISIÓN SIN ESPECIFICAR
L	COLISIÓN CONTRA VEHÍCULO
M	CHOQUE CONTRA SEMOVIENTE
N	RELATIVO A LA CARGA
O	OTROS

- COLISIÓN CONTRA JINETE
- CAIDA DE PASAJERO
- INCENDIO
- CHOQUE CONTRA OTROS OBJETOS
- DESPRENDIMIENTO DE EJE/NEUMÁTICO
- SIN DATO

ACCIDENTES EQUIVALENTES

🚶	UN MUERTO = 6 ACCIDENTES
Δ	UN HERIDO = 2 ACCIDENTES

ACCIDENTES POR KILÓMETRO

2018

JALISCO

CARRETERA Y TRAMO: Guadalajara - Colima (Cuota) T. C. (Ent. Santa Cruz - Melaque) - Lim. Edos. Jal./Col. INICIA EN KM: 0+000 FINALIZA EN KM: 129+000

SALDOS				CAUSAS					KILÓMETRO
ACCIDENTES	MUERTOS	HERIDOS	DAÑOS	MATERIALES	CONDUCTOR	VEHÍCULO	CAMINO	GANADO	A. NATURAL	
										90
1	0	2	60,000		1	0	2	0	1	95
1	0	5	15,000		0	1	1	0	0	
1	0	0	250,000		0	1	0	0	0	100
1	1	1	330,000		0	1	0	0	0	105
1	0	0	100,000		1	0	0	0	0	110
										115
1	1	0	210,000		1	0	0	0	0	120
										125
										130

E Δ Δ Δ Δ
A Δ Δ Δ Δ Δ Δ Δ Δ Δ Δ Δ

C

N 🧍 🧍 🧍 🧍 🧍 Δ Δ

N

D 🧍 🧍 🧍 🧍 🧍 🧍

5 10 15 20 25 30 35 40 45 50 55 60 65 70 75 80 85 90

NÚMERO Y CLASIFICACIÓN DE ACCIDENTES

CLAVE	CLASIFICACIÓN DEL ACCIDENTE	CLAVE	CLASIFICACIÓN DEL ACCIDENTE
A	SALIDA DEL CAMINO	J	COLISIÓN CON BICICLETA
B	VOLCADURA	K	COLISIÓN SIN ESPECIFICAR
C	CHOQUE POR ALCANCE	L	COLISIÓN CONTRA VEHÍCULO
D	CHOQUE LATERAL	M	CHOQUE CONTRA SEMOVIENTE
E	CHOQUE CONTRA OBJETO FIJO	N	RELATIVO A LA CARGA
F	CHOQUE FRONTAL	O	OTROS
G	COLISIÓN CON MOTOCICLETA		- COLISIÓN CONTRA JINETE - CHOQUE CONTRA OTROS OBJETOS
H	ATROPELLAMIENTO		- CAIDA DE PASAJERO - DESPRENDIMIENTO DE EJE/NEUMÁTICO
			- INCENDIO - SIN DATO

ACCIDENTES EQUIVALENTES

🧍	UN MUERTO = 6 ACCIDENTES
Δ	UN HERIDO = 2 ACCIDENTES

ACCIDENTES POR KILÓMETRO

2018

JALISCO

CARRETERA Y TRAMO: Guadalajara - Ent. Jocotepec INICIA EN KM: 0+000 FINALIZA EN KM: 25+800

SALDOS	ACCIDENTES	MUERTOS	HERIDOS	DAÑOS	MATERIALES	CAUSAS	CONDUCTOR	VEHÍCULO	CAMINO	GANADO	A. NATURAL
	1	3	2	60,000		0	0	0	0	0	
	2	0	2	118,000		2	0	0	0	0	
	3	0	1	25,000		3	0	2	0	1	
	1	0	0	20,000		1	0	0	0	0	
	5	0	4	149,500		5	0	1	0	1	
	2	0	0	50,000		2	0	0	0	0	
	4	0	0	104,100		4	0	0	0	0	
	1	0	0	230,000		1	0	0	0	0	
	3	0	0	315,000		2	1	0	0	0	
	1	1	2	30,000		0	0	0	0	0	
	1	0	0	60,000		1	0	0	0	0	
	2	1	2	160,000		2	0	0	0	0	
	2	2	1	60,000		2	0	0	0	0	
	2	0	2	245,000		2	2	0	0	0	
	2	0	0	115,000		2	0	0	0	0	
	1	1	0	60,000		2	0	0	0	0	

KILÓMETRO



NÚMERO Y CLASIFICACIÓN DE ACCIDENTES

CLAVE	CLASIFICACIÓN DEL ACCIDENTE	CLAVE	CLASIFICACIÓN DEL ACCIDENTE
A	SALIDA DEL CAMINO	J	COLISIÓN CON BICICLETA
B	VOLCADURA	K	COLISIÓN SIN ESPECIFICAR
C	CHOQUE POR ALCANCE	L	COLISIÓN CONTRA VEHÍCULO
D	CHOQUE LATERAL	M	CHOQUE CONTRA SEMOVIENTE
E	CHOQUE CONTRA OBJETO FIJO	N	RELATIVO A LA CARGA
F	CHOQUE FRONTAL	O	OTROS
G	COLISIÓN CON MOTOCICLETA		- COLISIÓN CONTRA JINETE - CHOQUE CONTRA OTROS OBJETOS - CAIDA DE PASAJERO - DESPRENDIMIENTO DE EJE/NEUMÁTICO - INCENDIO - SIN DATO
H	ATROPELLAMIENTO		

ACCIDENTES EQUIVALENTES

- UN MUERTO = 6 ACCIDENTES
- Δ UN HERIDO = 2 ACCIDENTES

ACCIDENTES POR KILÓMETRO

2018

JALISCO

CARRETERA Y TRAMO: Guadalajara - Tepic (Cuota) T. C. (Guadalajara - Tepic (Libre)) - Lim. Edos. Jal./Nay. INICIA EN KM: 0+000 FINALIZA EN KM: 84+600

ACCIDENTES	MUERTOS	HERIDOS	DAÑOS	MATERIALES	CONDUCTOR	VEHÍCULO	CAMINO	GANADO	A. NATURAL
1	0	0	520,000		1	0	0	0	0
2	0	0	165,000		1	0	0	0	0
1	0	0	120,000		1	0	0	0	0
1	0	1	40,000		1	0	0	0	0
1	1	3	100,000		1	0	0	0	0
1	0	0	120,000		1	0	0	0	0
2	0	3	140,000		1	1	0	0	0
1	0	0	80,000		0	0	0	0	0
1	0	4	60,000		1	0	0	0	0
1	0	1	10,000		1	0	0	0	0
1	0	0	60,000		1	0	0	0	0

SALDOS CAUSAS KILÓMETRO

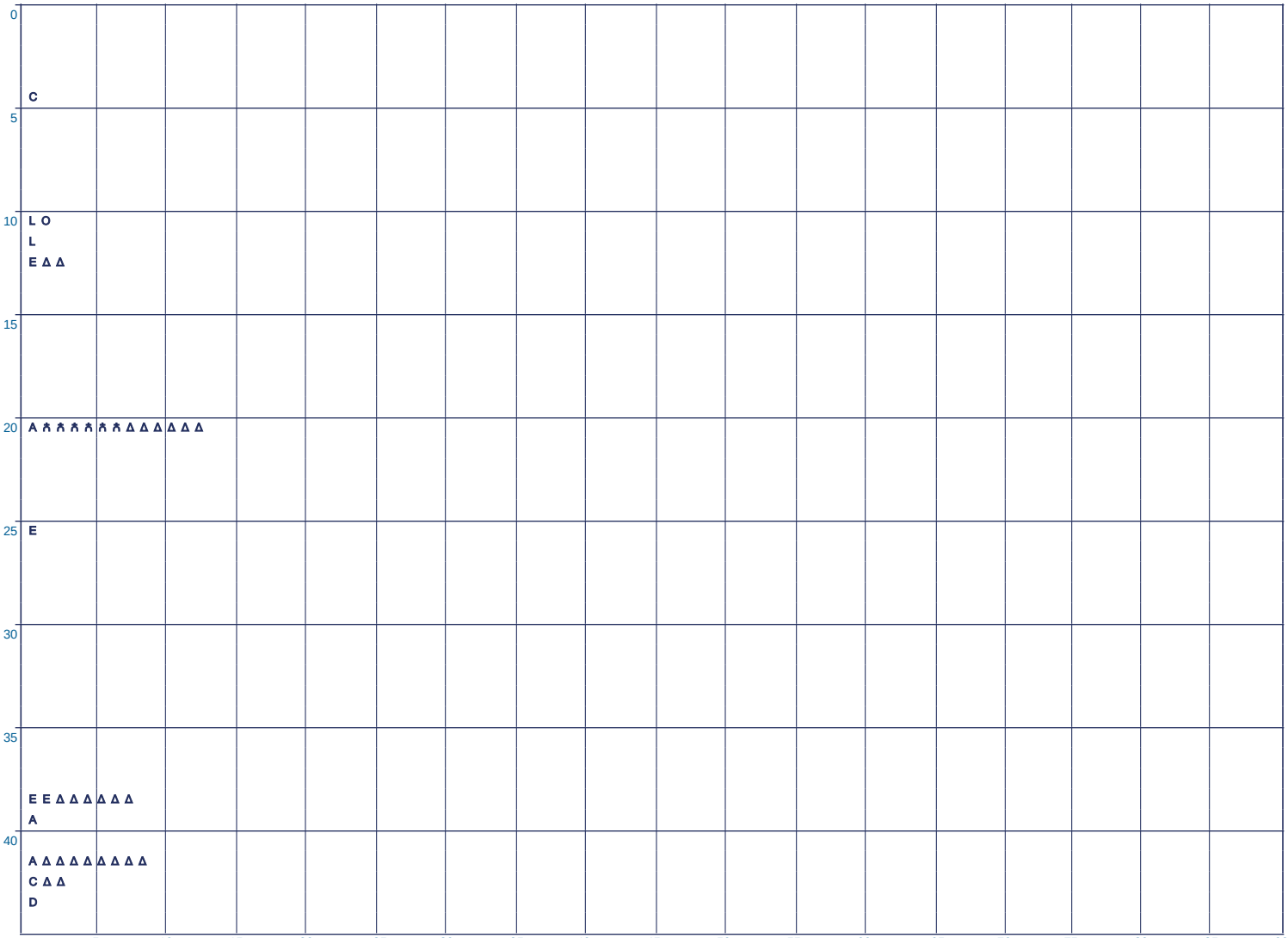

NÚMERO Y CLASIFICACIÓN DE ACCIDENTES

CLAVE	CLASIFICACIÓN DEL ACCIDENTE
A	SALIDA DEL CAMINO
B	VOLCADURA
C	CHOQUE POR ALCANCE
D	CHOQUE LATERAL
E	CHOQUE CONTRA OBJETO FIJO
F	CHOQUE FRONTAL
G	COLISIÓN CON MOTOCICLETA
H	ATROPELLAMIENTO

CLAVE	CLASIFICACIÓN DEL ACCIDENTE
J	COLISIÓN CON BICICLETA
K	COLISIÓN SIN ESPECIFICAR
L	COLISIÓN CONTRA VEHÍCULO
M	CHOQUE CONTRA SEMOVIENTE
N	RELATIVO A LA CARGA
O	OTROS

- COLISIÓN CONTRA JINETE
- CAIDA DE PASAJERO
- INCENDIO
- CHOQUE CONTRA OTROS OBJETOS
- DESPRENDIMIENTO DE EJE/NEUMÁTICO
- SIN DATO

ACCIDENTES EQUIVALENTES

Ѧ UN MUERTO = 6 ACCIDENTES

Δ UN HERIDO = 2 ACCIDENTES

ACCIDENTES POR KILÓMETRO

2018

JALISCO

CARRETERA Y TRAMO: Guadalajara - Tepic (Cuota) T. C. (Guadalajara - Tepic (Libre)) - Lim. Edos. Jal./Nay. INICIA EN KM: 0+000 FINALIZA EN KM: 84+600

ACCIDENTES	MUERTOS	HERIDOS	DAÑOS	MATERIALES	CONDUCTOR	VEHÍCULO	CAMINO	GANADO	A. NATURAL
1	0	1	60,000		0	0	0	1	0
1	0	0	100,000		0	1	2	0	1
1	0	5	50,000		0	1	0	0	0
3	1	10	310,000		2	0	0	0	1
2	0	3	600,000		2	0	0	0	0
1	0	0	25,000		0	0	0	0	0
1	0	1	103,000		1	0	2	0	0
2	0	0	460,000		2	0	2	0	1
1	2	3	205,000		1	0	0	0	0
1	0	0	950,000		1	0	0	0	0
1	0	0	90,000		1	0	0	0	0
5	3	3	550,000		2	0	4	0	3
1	0	1	80,000		0	0	2	0	1
2	0	0	60,000		0	0	2	0	1
2	1	1	190,000		2	0	0	0	0
2	0	1	130,000		0	2	0	0	0
1	0	0	150,000		1	0	0	0	0
1	0	1	50,000		0	0	0	0	0
1	1	0	15,000		1	0	0	0	0
1	0	0	300,000		0	1	0	0	0
7	0	2	716,000		4	4	1	0	1

SALDOS CAUSAS KILÓMETRO

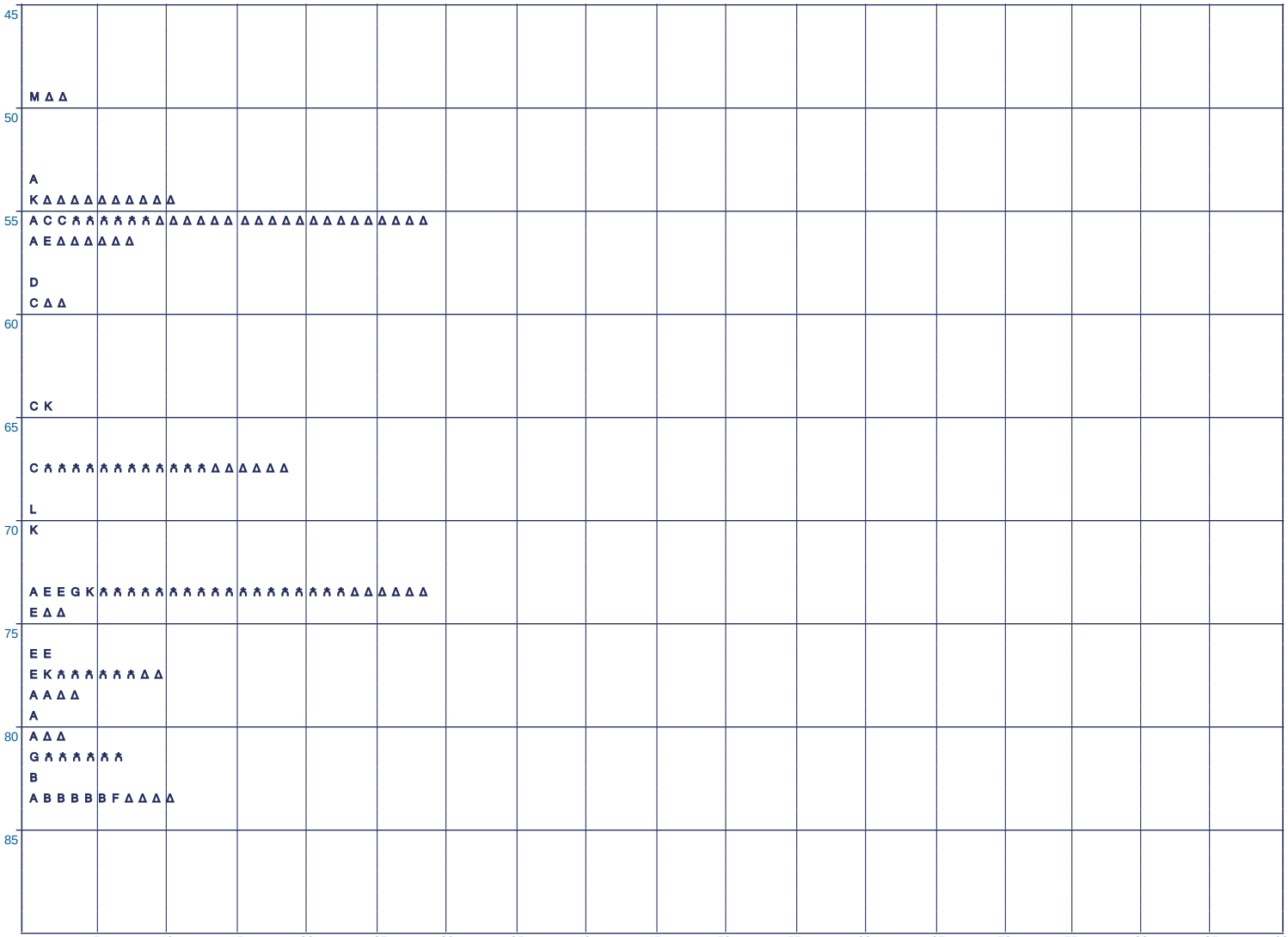

NÚMERO Y CLASIFICACIÓN DE ACCIDENTES

CLAVE	CLASIFICACIÓN DEL ACCIDENTE	CLAVE	CLASIFICACIÓN DEL ACCIDENTE
A	SALIDA DEL CAMINO	J	COLISIÓN CON BICICLETA
B	VOLCADURA	K	COLISIÓN SIN ESPECIFICAR
C	CHOQUE POR ALCANCE	L	COLISIÓN CONTRA VEHÍCULO
D	CHOQUE LATERAL	M	CHOQUE CONTRA SEMOVIENTE
E	CHOQUE CONTRA OBJETO FIJO	N	RELATIVO A LA CARGA
F	CHOQUE FRONTAL	O	OTROS
G	COLISIÓN CON MOTOCICLETA		- COLISIÓN CONTRA JINETE - CHOQUE CONTRA OTROS OBJETOS - CAIDA DE PASAJERO - DESPRENDIMIENTO DE EJE/NEUMÁTICO - INCENDIO - SIN DATO
H	ATROPELLAMIENTO		

ACCIDENTES EQUIVALENTES

🏍	UN MUERTO = 6 ACCIDENTES
Δ	UN HERIDO = 2 ACCIDENTES

ACCIDENTES POR KILÓMETRO

2018

JALISCO

CARRETERA Y TRAMO: Guadalajara - Tepic Guadalajara - Lim. Edos. Jal./Nay. INICIA EN KM: 0+000 FINALIZA EN KM: 123+000

ACCIDENTES	MUERTOS	HERIDOS	DAÑOS	MATERIALES
1	0	0	100,000	
1	0	0	50,000	
2	0	0	131,000	
1	0	0	76,000	
1	0	3	35,000	
1	0	0	80,000	
1	0	2	30,000	

SALDOS

CONDUCTOR	VEHÍCULO	CAMINO	GANADO	A. NATURAL
1	0	0	0	0
1	0	0	0	0
3	0	2	0	1
1	0	0	0	0
0	0	0	0	0
1	0	0	0	0
1	0	0	0	0

CAUSAS

KILÓMETRO



NÚMERO Y CLASIFICACIÓN DE ACCIDENTES

CLAVE	CLASIFICACIÓN DEL ACCIDENTE
A	SALIDA DEL CAMINO
B	VOLCADURA
C	CHOQUE POR ALCANCE
D	CHOQUE LATERAL
E	CHOQUE CONTRA OBJETO FIJO
F	CHOQUE FRONTAL
G	COLISIÓN CON MOTOCICLETA
H	ATROPELLAMIENTO

CLAVE	CLASIFICACIÓN DEL ACCIDENTE
J	COLISIÓN CON BICICLETA
K	COLISIÓN SIN ESPECIFICAR
L	COLISIÓN CONTRA VEHÍCULO
M	CHOQUE CONTRA SEMOVIENTE
N	RELATIVO A LA CARGA
O	OTROS

- COLISIÓN CONTRA JINETE
- CAIDA DE PASAJERO
- INCENDIO
- CHOQUE CONTRA OTROS OBJETOS
- DESPRENDIMIENTO DE EJE/NEUMÁTICO
- SIN DATO

ACCIDENTES EQUIVALENTES

♿	UN MUERTO = 6 ACCIDENTES
Δ	UN HERIDO = 2 ACCIDENTES

ACCIDENTES POR KILÓMETRO

2018

JALISCO

CARRETERA Y TRAMO: Guadalajara - Tepic Guadalajara - Lim. Edos. Jal./Nay. INICIA EN KM: 0+000 FINALIZA EN KM: 123+000

SALDOS				CAUSAS					KILÓMETRO
ACCIDENTES	MUERTOS	HERIDOS	DAÑOS	CONDUCTOR	VEHÍCULO	CAMINO	GANADO	A. NATURAL	
1	0	0	500,000	1	0	0	0	0	45
									50
									55
									60
1	0	0	20,000	0	0	0	1	0	65
2	3	2	105,000	0	1	1	0	0	
1	1	0	540,000	1	0	0	0	0	70
1	0	2	75,000	1	0	0	0	0	
1	0	1	6,000	1	0	0	0	0	75
1	2	5	80,000	0	1	2	0	1	80
1	0	0	80,000	1	0	2	0	1	85

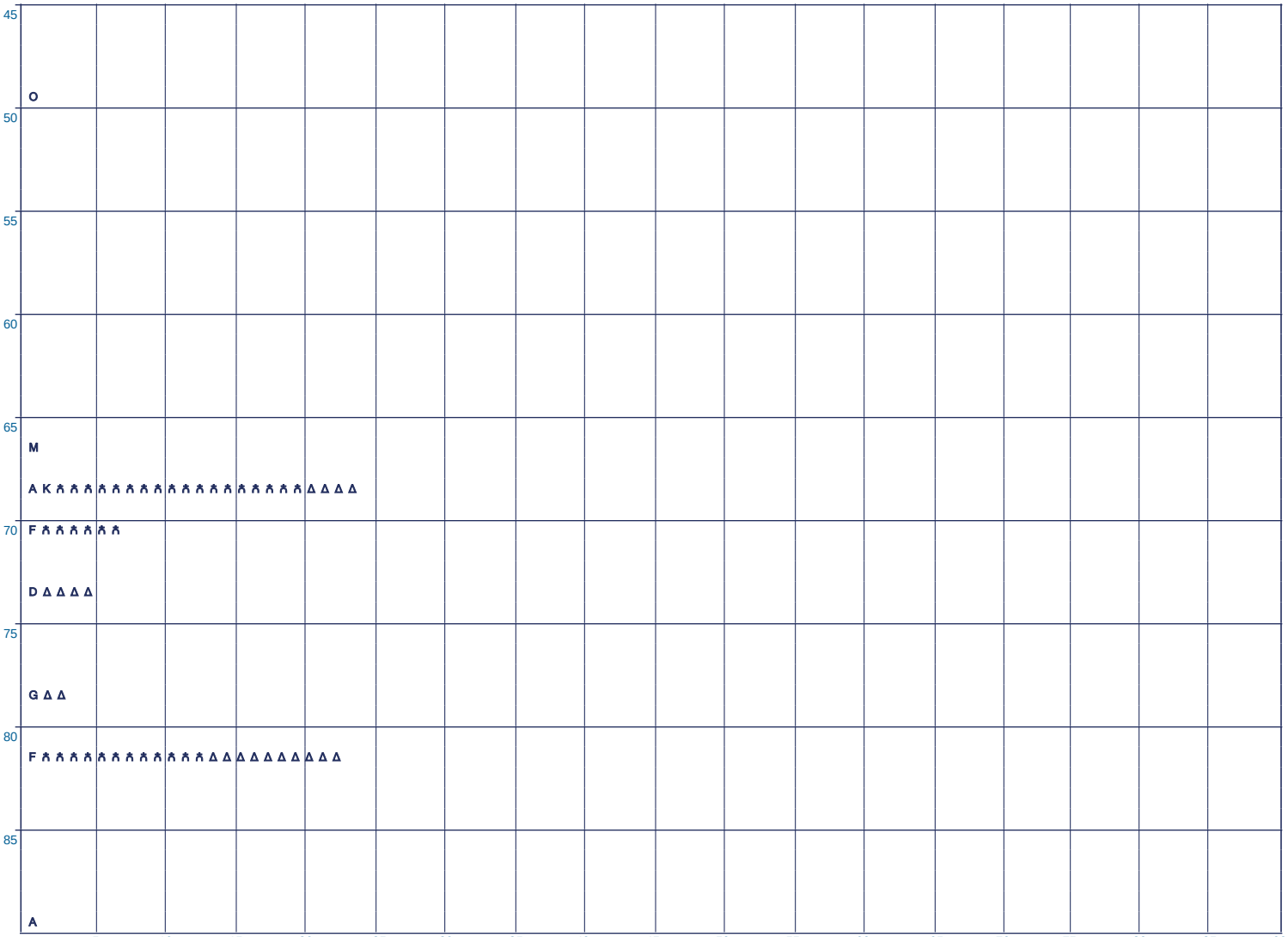

NÚMERO Y CLASIFICACIÓN DE ACCIDENTES

CLAVE	CLASIFICACIÓN DEL ACCIDENTE
A	SALIDA DEL CAMINO
B	VOLCADURA
C	CHOQUE POR ALCANCE
D	CHOQUE LATERAL
E	CHOQUE CONTRA OBJETO FIJO
F	CHOQUE FRONTAL
G	COLISIÓN CON MOTOCICLETA
H	ATROPELLAMIENTO

CLAVE	CLASIFICACIÓN DEL ACCIDENTE
J	COLISIÓN CON BICICLETA
K	COLISIÓN SIN ESPECIFICAR
L	COLISIÓN CONTRA VEHÍCULO
M	CHOQUE CONTRA SEMOVIENTE
N	RELATIVO A LA CARGA
O	OTROS

- COLISIÓN CONTRA JINETE
- CAIDA DE PASAJERO
- INCENDIO
- CHOQUE CONTRA OTROS OBJETOS
- DESPRENDIMIENTO DE EJE/NEUMÁTICO
- SIN DATO

ACCIDENTES EQUIVALENTES

Å	UN MUERTO = 6 ACCIDENTES
Δ	UN HERIDO = 2 ACCIDENTES

ACCIDENTES POR KILÓMETRO

2018

JALISCO

CARRETERA Y TRAMO: Guadalajara - Tepic Guadalajara - Lim. Edos. Jal./Nay. INICIA EN KM: 0+000 FINALIZA EN KM: 123+000

SALDOS				CAUSAS					KILÓMETRO	
ACCIDENTES	MUERTOS	HERIDOS	DAÑOS MATERIALES	CONDUCTOR	VEHÍCULO	CAMINO	GANADO	A. NATURAL		
1	2	0	70,000	0	0	1	0	0	90	A ⚰ ⚰ ⚰ ⚰ ⚰ ⚰ ⚰ ⚰ ⚰ ⚰ ⚰ ⚰
1	0	0	50,000	0	1	0	0	0	95	B
									100	
									105	
1	0	0	40,000	1	0	0	0	0	110	B
1	0	3	30,000	0	0	2	0	1		A Δ Δ Δ Δ Δ Δ
1	0	1	35,000	0	0	0	0	0	115	A Δ Δ
1	0	0	100,000	1	0	0	0	0	120	A
									125	
									130	

5 10 15 20 25 30 35 40 45 50 55 60 65 70 75 80 85 90

NÚMERO Y CLASIFICACIÓN DE ACCIDENTES

CLAVE	CLASIFICACIÓN DEL ACCIDENTE	CLAVE	CLASIFICACIÓN DEL ACCIDENTE
A	SALIDA DEL CAMINO	J	COLISIÓN CON BICICLETA
B	VOLCADURA	K	COLISIÓN SIN ESPECIFICAR
C	CHOQUE POR ALCANCE	L	COLISIÓN CONTRA VEHÍCULO
D	CHOQUE LATERAL	M	CHOQUE CONTRA SEMOVIENTE
E	CHOQUE CONTRA OBJETO FIJO	N	RELATIVO A LA CARGA
F	CHOQUE FRONTAL	O	OTROS
G	COLISIÓN CON MOTOCICLETA		- COLISIÓN CONTRA JINETE - CHOQUE CONTRA OTROS OBJETOS
H	ATROPELLAMIENTO		- CAIDA DE PASAJERO - DESPRENDIMIENTO DE EJE/NEUMÁTICO
			- INCENDIO - SIN DATO

ACCIDENTES EQUIVALENTES

⚰ UN MUERTO = 6 ACCIDENTES

Δ UN HERIDO = 2 ACCIDENTES

ACCIDENTES POR KILÓMETRO

2018

JALISCO

CARRETERA Y TRAMO: Guadalajara - Zacatecas Guadalajara - Lim. Edos. Jal./Zac. INICIA EN KM: 0+000 FINALIZA EN KM: 76+490

ACCIDENTES	MUERTOS	HERIDOS	DAÑOS	MATERIALES
1	0	2	15,000	
1	0	0	60,000	

CONDUCTOR	VEHÍCULO	CAMINO	GANADO	A. NATURAL
1	0	0	0	0
0	0	0	0	0

SALDOS — CAUSAS



NÚMERO Y CLASIFICACIÓN DE ACCIDENTES

CLAVE	CLASIFICACIÓN DEL ACCIDENTE
A	SALIDA DEL CAMINO
B	VOLCADURA
C	CHOQUE POR ALCANCE
D	CHOQUE LATERAL
E	CHOQUE CONTRA OBJETO FIJO
F	CHOQUE FRONTAL
G	COLISIÓN CON MOTOCICLETA
H	ATROPELLAMIENTO

CLAVE	CLASIFICACIÓN DEL ACCIDENTE
J	COLISIÓN CON BICICLETA
K	COLISIÓN SIN ESPECIFICAR
L	COLISIÓN CONTRA VEHÍCULO
M	CHOQUE CONTRA SEMOVIENTE
N	RELATIVO A LA CARGA
O	OTROS

- COLISIÓN CONTRA JINETE
- CAIDA DE PASAJERO
- INCENDIO
- CHOQUE CONTRA OTROS OBJETOS
- DESPRENDIMIENTO DE EJE/NEUMÁTICO
- SIN DATO

ACCIDENTES EQUIVALENTES

♿	UN MUERTO = 6 ACCIDENTES
Δ	UN HERIDO = 2 ACCIDENTES

ACCIDENTES POR KILÓMETRO

2018

JALISCO

CARRETERA Y TRAMO: Guadalajara - Zacatecas Guadalajara - Lim. Edos. Jal./Zac. INICIA EN KM: 0+000 FINALIZA EN KM: 76+490

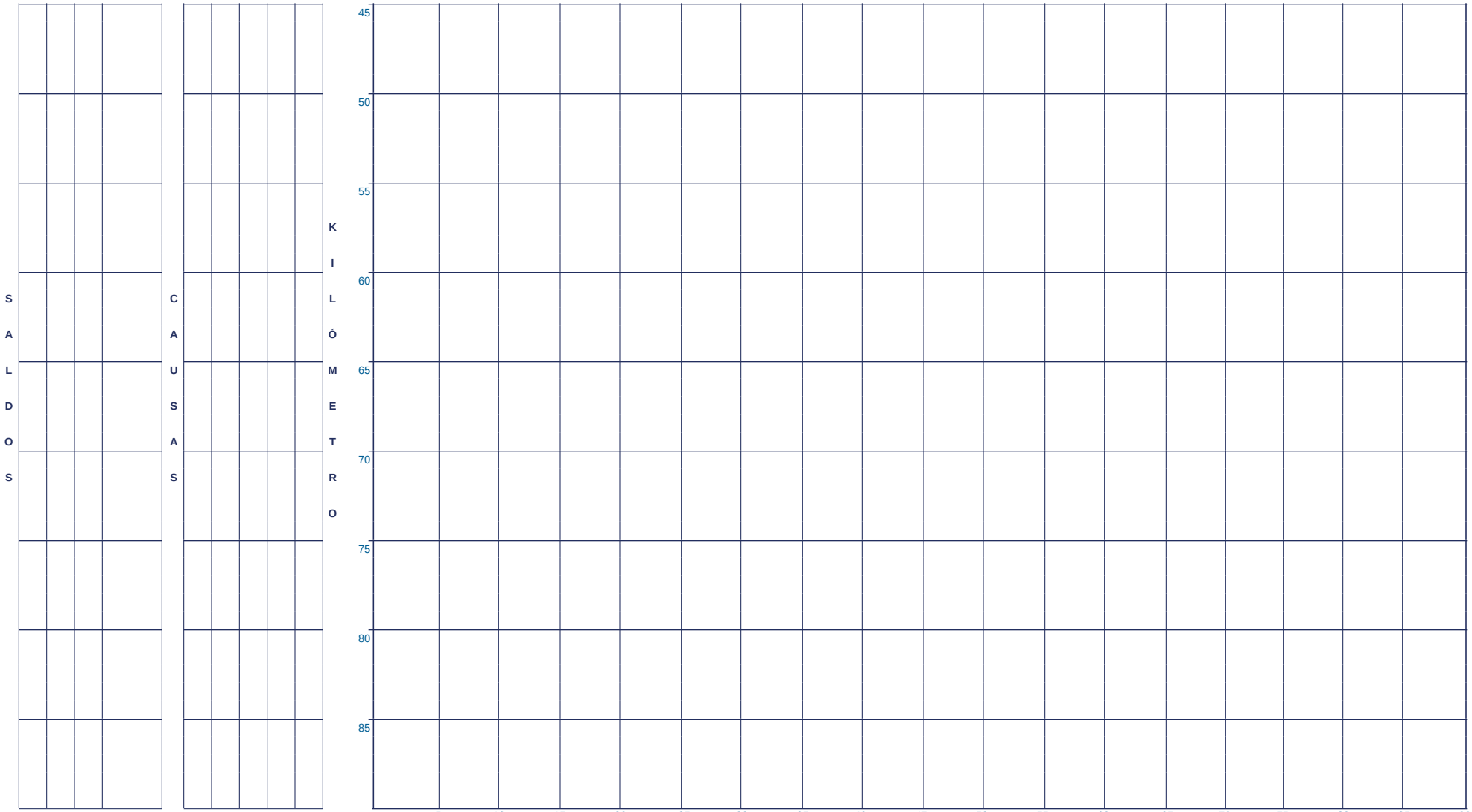

CLAVE	CLASIFICACIÓN DEL ACCIDENTE	CLAVE	CLASIFICACIÓN DEL ACCIDENTE
A	SALIDA DEL CAMINO	J	COLISIÓN CON BICICLETA
B	VOLCADURA	K	COLISIÓN SIN ESPECIFICAR
C	CHOQUE POR ALCANCE	L	COLISIÓN CONTRA VEHÍCULO
D	CHOQUE LATERAL	M	CHOQUE CONTRA SEMOVIENTE
E	CHOQUE CONTRA OBJETO FIJO	N	RELATIVO A LA CARGA
F	CHOQUE FRONTAL	O	OTROS
G	COLISIÓN CON MOTOCICLETA		- COLISIÓN CONTRA JINETE - CHOQUE CONTRA OTROS OBJETOS
H	ATROPELLAMIENTO		- CAIDA DE PASAJERO - DESPRENDIMIENTO DE EJE/NEUMÁTICO
			- INCENDIO - SIN DATO

ACCIDENTES EQUIVALENTES

☠	UN MUERTO = 6 ACCIDENTES
Δ	UN HERIDO = 2 ACCIDENTES

ACCIDENTES POR KILÓMETRO

2018

JALISCO

CARRETERA Y TRAMO: Irapuato - Zapotlanejo Lim. Edos. Mich./Jal. - Zapotlanejo INICIA EN KM: 97+100 FINALIZA EN KM: 216+000

ACCIDENTES	MUERTOS	HERIDOS	DAÑOS	MATERIALES	CONDUCTOR	VEHÍCULO	CAMINO	GANADO	A. NATURAL	KILÓMETRO	
										90	
										95	
1	0	0	60,000		1	0	0	0	0	100	D
										105	
										110	
										115	
1	0	1	150,000		1	0	0	0	0	120	A Δ Δ
										125	
										130	

SALDOS

CAUSAS

5 10 15 20 25 30 35 40 45 50 55 60 65 70 75 80 85 90

NÚMERO Y CLASIFICACIÓN DE ACCIDENTES

CLAVE	CLASIFICACIÓN DEL ACCIDENTE	CLAVE	CLASIFICACIÓN DEL ACCIDENTE
A	SALIDA DEL CAMINO	J	COLISIÓN CON BICICLETA
B	VOLCADURA	K	COLISIÓN SIN ESPECIFICAR
C	CHOQUE POR ALCANCE	L	COLISIÓN CONTRA VEHÍCULO
D	CHOQUE LATERAL	M	CHOQUE CONTRA SEMOVIENTE
E	CHOQUE CONTRA OBJETO FIJO	N	RELATIVO A LA CARGA
F	CHOQUE FRONTAL	O	OTROS
G	COLISIÓN CON MOTOCICLETA		- COLISIÓN CONTRA JINETE - CHOQUE CONTRA OTROS OBJETOS
H	ATROPELLAMIENTO		- CAIDA DE PASAJERO - DESPRENDIMIENTO DE EJE/NEUMÁTICO
			- INCENDIO - SIN DATO

ACCIDENTES EQUIVALENTES

♱	UN MUERTO = 6 ACCIDENTES
Δ	UN HERIDO = 2 ACCIDENTES

ACCIDENTES POR KILÓMETRO

2018

JALISCO

CARRETERA Y TRAMO: Irapuato - Zapotlanejo Lim. Edos. Mich./Jal. - Zapotlanejo INICIA EN KM: 97+100 FINALIZA EN KM: 216+000

SALDOS					CAUSAS					KILÓMETRO
ACCIDENTES	MUERTOS	HERIDOS	DAÑOS	MATERIALES	CONDUCTOR	VEHÍCULO	CAMINO	GANADO	A. NATURAL	
1	0	0	30,000		1	0	0	0	0	150 C



CLAVE	CLASIFICACIÓN DEL ACCIDENTE
A	SALIDA DEL CAMINO
B	VOLCADURA
C	CHOQUE POR ALCANCE
D	CHOQUE LATERAL
E	CHOQUE CONTRA OBJETO FIJO
F	CHOQUE FRONTAL
G	COLISIÓN CON MOTOCICLETA
H	ATROPELLAMIENTO

CLAVE	CLASIFICACIÓN DEL ACCIDENTE
J	COLISIÓN CON BICICLETA
K	COLISIÓN SIN ESPECIFICAR
L	COLISIÓN CONTRA VEHÍCULO
M	CHOQUE CONTRA SEMOVIENTE
N	RELATIVO A LA CARGA
O	OTROS

- COLISIÓN CONTRA JINETE
- CAIDA DE PASAJERO
- INCENDIO
- CHOQUE CONTRA OTROS OBJETOS
- DESPRENDIMIENTO DE EJE/NEUMÁTICO
- SIN DATO

ACCIDENTES EQUIVALENTES

♿	UN MUERTO = 6 ACCIDENTES
Δ	UN HERIDO = 2 ACCIDENTES

ACCIDENTES POR KILÓMETRO

2018

JALISCO

CARRETERA Y TRAMO: Irapuato - Zapotlanejo Lim. Edos. Mich./Jal. - Zapotlanejo INICIA EN KM: 97+100 FINALIZA EN KM: 216+000

SALDOS					CAUSAS					KILÓMETRO
ACCIDENTES	MUERTOS	HERIDOS	DAÑOS	MATERIALES	CONDUCTOR	VEHÍCULO	CAMINO	GANADO	A. NATURAL	
1	0	0	150,000		1	0	0	0	0	190
1	0	2	60,000		1	0	0	0	0	195
1	1	2	60,000		1	0	2	0	1	210
1	1	0	15,000		1	0	0	0	0	210

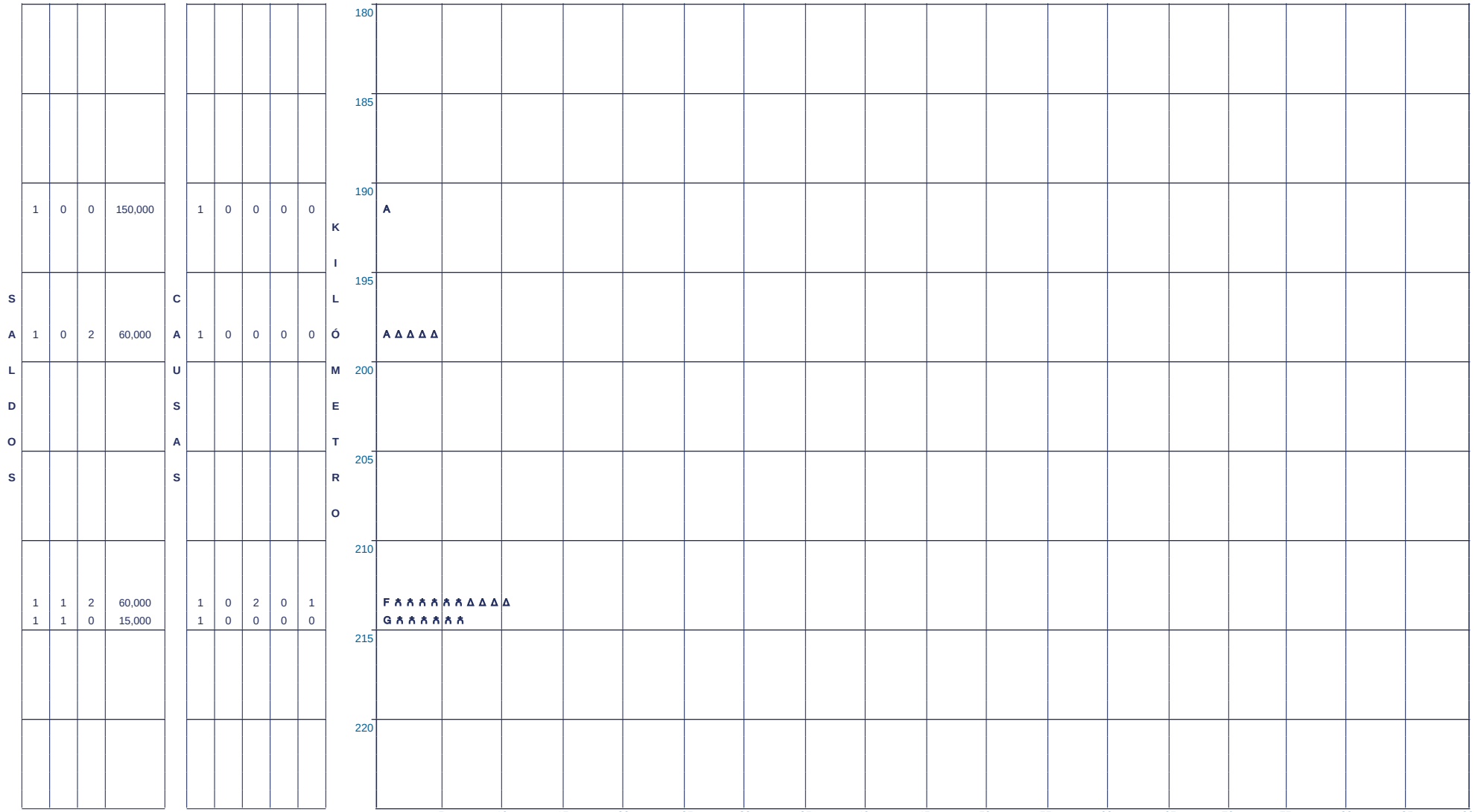

NÚMERO Y CLASIFICACIÓN DE ACCIDENTES

CLAVE	CLASIFICACIÓN DEL ACCIDENTE	CLAVE	CLASIFICACIÓN DEL ACCIDENTE
A	SALIDA DEL CAMINO	J	COLISIÓN CON BICICLETA
B	VOLCADURA	K	COLISIÓN SIN ESPECIFICAR
C	CHOQUE POR ALCANCE	L	COLISIÓN CONTRA VEHÍCULO
D	CHOQUE LATERAL	M	CHOQUE CONTRA SEMOVIENTE
E	CHOQUE CONTRA OBJETO FIJO	N	RELATIVO A LA CARGA
F	CHOQUE FRONTAL	O	OTROS
G	COLISIÓN CON MOTOCICLETA		- COLISIÓN CONTRA JINETE - CHOQUE CONTRA OTROS OBJETOS
H	ATROPELLAMIENTO		- CAIDA DE PASAJERO - DESPRENDIMIENTO DE EJE/NEUMÁTICO
			- INCENDIO - SIN DATO

ACCIDENTES EQUIVALENTES

Ѧ	UN MUERTO = 6 ACCIDENTES
Δ	UN HERIDO = 2 ACCIDENTES

ACCIDENTES POR KILÓMETRO

2018

JALISCO

CARRETERA Y TRAMO: Jiquilpan - Colima Lim. Edos. Mich./Jal. - Lim. Edos. Jal./Col. INICIA EN KM: 41+000 FINALIZA EN KM: 189+600

KILÓMETRO	SALDOS				CAUSAS				
	ACCIDENTES	MUERTOS	HERIDOS	DAÑOS MATERIALES	CONDUCTOR	VEHÍCULO	CAMINO	GANADO	A. NATURAL
41									
42									
43									
44	1	0	0	50,000	0	0	0	0	0
45	1	0	0	50,000	2	0	0	0	0
46									
47									
48									
49									
50	1	1	1	5,000	1	0	0	0	0



CLAVE	CLASIFICACIÓN DEL ACCIDENTE
A	SALIDA DEL CAMINO
B	VOLCADURA
C	CHOQUE POR ALCANCE
D	CHOQUE LATERAL
E	CHOQUE CONTRA OBJETO FIJO
F	CHOQUE FRONTAL
G	COLISIÓN CON MOTOCICLETA
H	ATROPELLAMIENTO

CLAVE	CLASIFICACIÓN DEL ACCIDENTE
J	COLISIÓN CON BICICLETA
K	COLISIÓN SIN ESPECIFICAR
L	COLISIÓN CONTRA VEHÍCULO
M	CHOQUE CONTRA SEMOVIENTE
N	RELATIVO A LA CARGA
O	OTROS

- COLISIÓN CONTRA JINETE
- CAIDA DE PASAJERO
- INCENDIO
- CHOQUE CONTRA OTROS OBJETOS
- DESPRENDIMIENTO DE EJE/NEUMÁTICO
- SIN DATO

ACCIDENTES EQUIVALENTES

- UN MUERTO = 6 ACCIDENTES
- Δ UN HERIDO = 2 ACCIDENTES

ACCIDENTES POR KILÓMETRO

2018

JALISCO

CARRETERA Y TRAMO: Jiquilpan - Colima Lim. Edos. Mich./Jal. - Lim. Edos. Jal./Col. INICIA EN KM: 41+000 FINALIZA EN KM: 189+600

SALDOS					CAUSAS					KILÓMETRO
ACCIDENTES	MUERTOS	HERIDOS	DAÑOS	MATERIALES	CONDUCTOR	VEHÍCULO	CAMINO	GANADO	A. NATURAL	
1	0	1	15,000		1	0	0	0	0	



CLAVE	CLASIFICACIÓN DEL ACCIDENTE
A	SALIDA DEL CAMINO
B	VOLCADURA
C	CHOQUE POR ALCANCE
D	CHOQUE LATERAL
E	CHOQUE CONTRA OBJETO FIJO
F	CHOQUE FRONTAL
G	COLISIÓN CON MOTOCICLETA
H	ATROPELLAMIENTO

CLAVE	CLASIFICACIÓN DEL ACCIDENTE
J	COLISIÓN CON BICICLETA
K	COLISIÓN SIN ESPECIFICAR
L	COLISIÓN CONTRA VEHÍCULO
M	CHOQUE CONTRA SEMOVIENTE
N	RELATIVO A LA CARGA
O	OTROS

- COLISIÓN CONTRA JINETE
- CAIDA DE PASAJERO
- INCENDIO
- CHOQUE CONTRA OTROS OBJETOS
- DESPRENDIMIENTO DE EJE/NEUMÁTICO
- SIN DATO

ACCIDENTES EQUIVALENTES

♿	UN MUERTO = 6 ACCIDENTES
Δ	UN HERIDO = 2 ACCIDENTES

ACCIDENTES POR KILÓMETRO

2018

JALISCO

CARRETERA Y TRAMO: Jiquilpan - Colima Lim. Edos. Mich./Jal. - Lim. Edos. Jal./Col. INICIA EN KM: 41+000 FINALIZA EN KM: 189+600

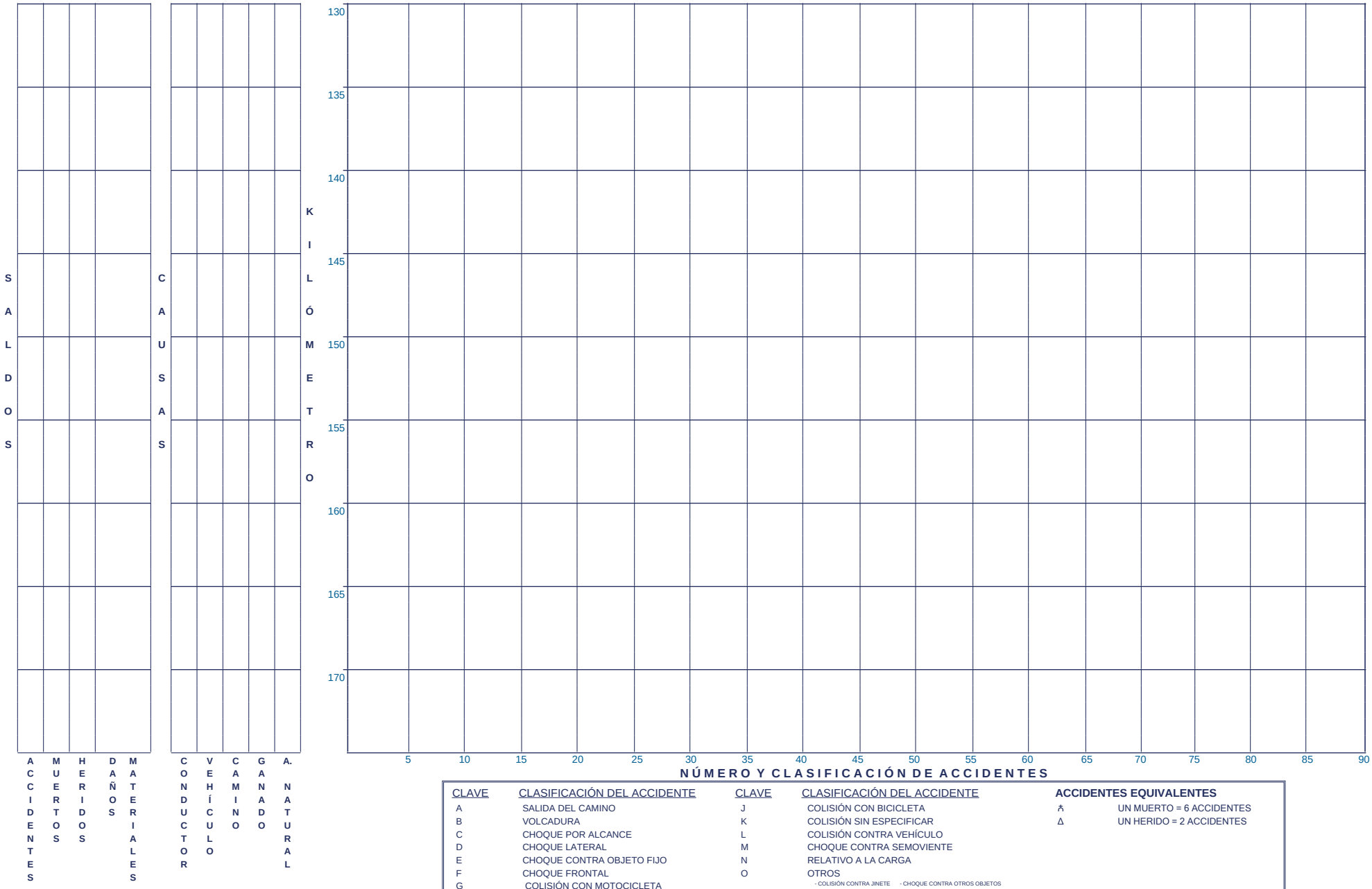

CLAVE	CLASIFICACIÓN DEL ACCIDENTE	CLAVE	CLASIFICACIÓN DEL ACCIDENTE
A	SALIDA DEL CAMINO	J	COLISIÓN CON BICICLETA
B	VOLCADURA	K	COLISIÓN SIN ESPECIFICAR
C	CHOQUE POR ALCANCE	L	COLISIÓN CONTRA VEHÍCULO
D	CHOQUE LATERAL	M	CHOQUE CONTRA SEMOVIENTE
E	CHOQUE CONTRA OBJETO FIJO	N	RELATIVO A LA CARGA
F	CHOQUE FRONTAL	O	OTROS
G	COLISIÓN CON MOTOCICLETA		- COLISIÓN CONTRA JINETE - CHOQUE CONTRA OTROS OBJETOS
H	ATROPELLAMIENTO		- CAIDA DE PASAJERO - DESPRENDIMIENTO DE EJE/NEUMÁTICO
			- INCENDIO - SIN DATO

ACCIDENTES EQUIVALENTES

♱	UN MUERTO = 6 ACCIDENTES
Δ	UN HERIDO = 2 ACCIDENTES

ACCIDENTES POR KILÓMETRO

2018

JALISCO

CARRETERA Y TRAMO: Jiquilpan - Colima Lim. Edos. Mich./Jal. - Lim. Edos. Jal./Col. INICIA EN KM: 41+000 FINALIZA EN KM: 189+600

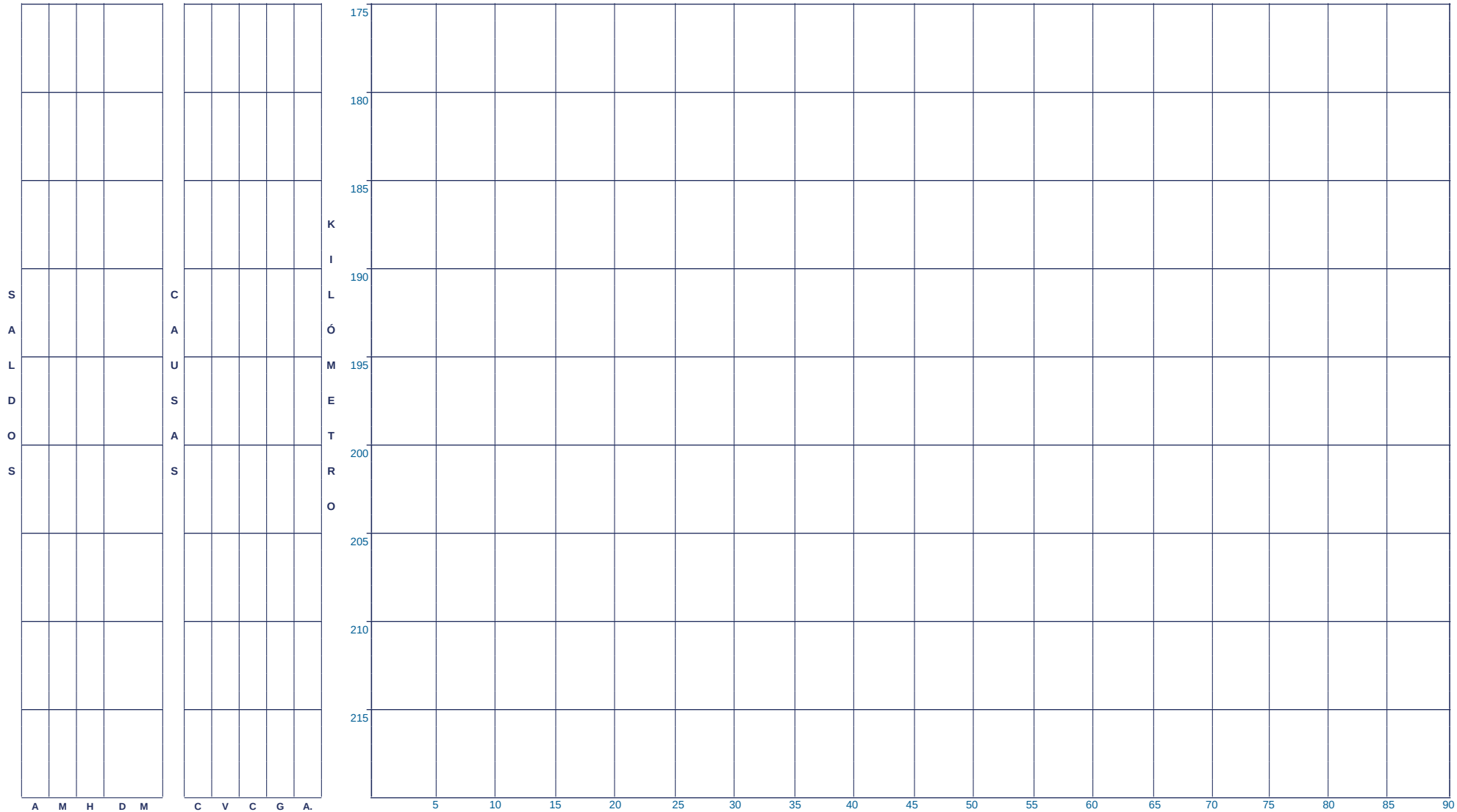

CLAVE	CLASIFICACIÓN DEL ACCIDENTE
A	SALIDA DEL CAMINO
B	VOLCADURA
C	CHOQUE POR ALCANCE
D	CHOQUE LATERAL
E	CHOQUE CONTRA OBJETO FIJO
F	CHOQUE FRONTAL
G	COLISIÓN CON MOTOCICLETA
H	ATROPELLAMIENTO

CLAVE	CLASIFICACIÓN DEL ACCIDENTE
J	COLISIÓN CON BICICLETA
K	COLISIÓN SIN ESPECIFICAR
L	COLISIÓN CONTRA VEHÍCULO
M	CHOQUE CONTRA SEMOVIENTE
N	RELATIVO A LA CARGA
O	OTROS

- COLISIÓN CONTRA JINETE
- CAIDA DE PASAJERO
- INCENDIO
- CHOQUE CONTRA OTROS OBJETOS
- DESPRENDIMIENTO DE EJE/NEUMÁTICO
- SIN DATO

ACCIDENTES EQUIVALENTES

♿	UN MUERTO = 6 ACCIDENTES
Δ	UN HERIDO = 2 ACCIDENTES

ACCIDENTES POR KILÓMETRO

2018

JALISCO

CARRETERA Y TRAMO: Jiquilpan - Guadalajara Lim. Edos. Mich./Jal. - T. C. (Guadalajara - Tepic) INICIA EN KM: 36+110 FINALIZA EN KM: 162+000

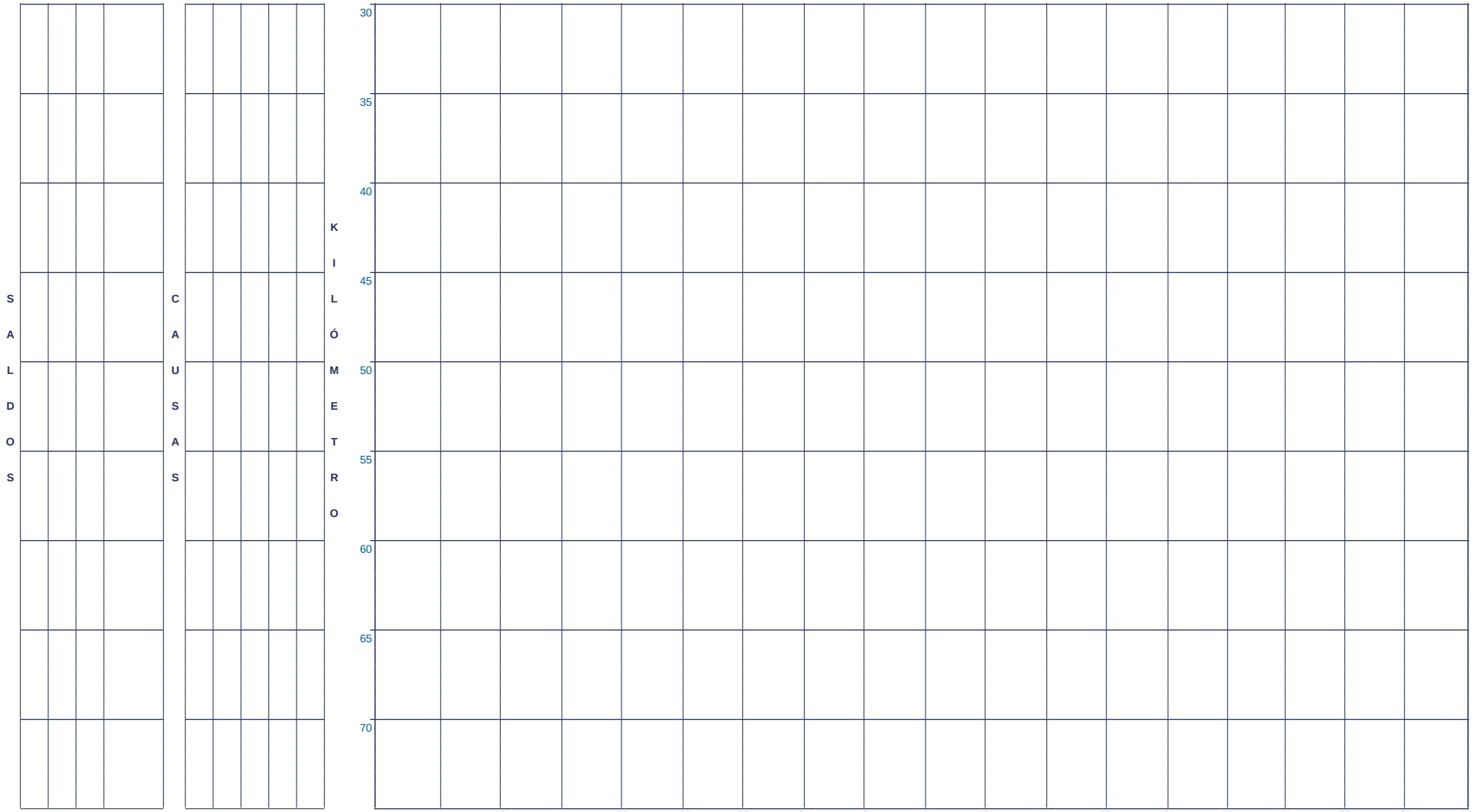

CLAVE	CLASIFICACIÓN DEL ACCIDENTE	CLAVE	CLASIFICACIÓN DEL ACCIDENTE
A	SALIDA DEL CAMINO	J	COLISIÓN CON BICICLETA
B	VOLCADURA	K	COLISIÓN SIN ESPECIFICAR
C	CHOQUE POR ALCANCE	L	COLISIÓN CONTRA VEHÍCULO
D	CHOQUE LATERAL	M	CHOQUE CONTRA SEMOVIENTE
E	CHOQUE CONTRA OBJETO FIJO	N	RELATIVO A LA CARGA
F	CHOQUE FRONTAL	O	OTROS
G	COLISIÓN CON MOTOCICLETA		- COLISIÓN CONTRA JINETE - CHOQUE CONTRA OTROS OBJETOS
H	ATROPELLAMIENTO		- CAIDA DE PASAJERO - DESPRENDIMIENTO DE EJE/NEUMÁTICO
			- INCENDIO - SIN DATO

ACCIDENTES EQUIVALENTES

☠	UN MUERTO = 6 ACCIDENTES
Δ	UN HERIDO = 2 ACCIDENTES

ACCIDENTES POR KILÓMETRO

2018

JALISCO

CARRETERA Y TRAMO: Jiquilpan - Guadalajara Lim. Edos. Mich./Jal. - T. C. (Guadalajara - Tepic) INICIA EN KM: 36+110 FINALIZA EN KM: 162+000

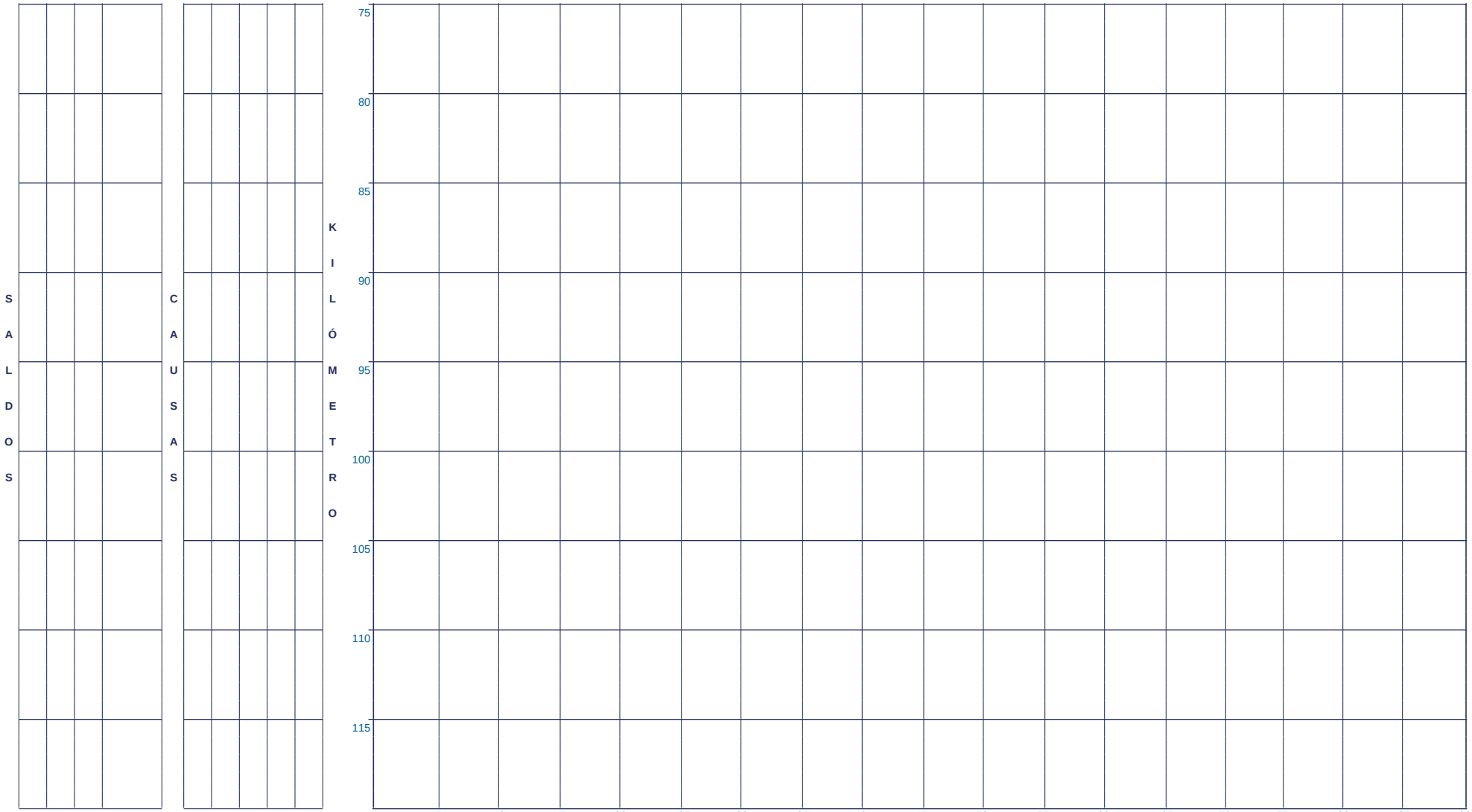

CLAVE	CLASIFICACIÓN DEL ACCIDENTE	CLAVE	CLASIFICACIÓN DEL ACCIDENTE
A	SALIDA DEL CAMINO	J	COLISIÓN CON BICICLETA
B	VOLCADURA	K	COLISIÓN SIN ESPECIFICAR
C	CHOQUE POR ALCANCE	L	COLISIÓN CONTRA VEHÍCULO
D	CHOQUE LATERAL	M	CHOQUE CONTRA SEMOVIENTE
E	CHOQUE CONTRA OBJETO FIJO	N	RELATIVO A LA CARGA
F	CHOQUE FRONTAL	O	OTROS
G	COLISIÓN CON MOTOCICLETA		- COLISIÓN CONTRA JINETE - CHOQUE CONTRA OTROS OBJETOS
H	ATROPELLAMIENTO		- CAIDA DE PASAJERO - DESPRENDIMIENTO DE EJE/NEUMÁTICO
			- INCENDIO - SIN DATO

ACCIDENTES EQUIVALENTES

☠	UN MUERTO = 6 ACCIDENTES
Δ	UN HERIDO = 2 ACCIDENTES

ACCIDENTES POR KILÓMETRO

2018

JALISCO

CARRETERA Y TRAMO: Jiquilpan - Guadalajara Lim. Edos. Mich./Jal. - T. C. (Guadalajara - Tepic) INICIA EN KM: 36+110 FINALIZA EN KM: 162+000

ACCIDENTES	MUERTOS	HERIDOS	DAÑOS	MATERIALES
2	0	1	160,000	
2	1	0	375,000	
1	0	7	75,000	
1	0	0	16,000	
1	1	0	50,000	
1	0	1	155,000	

CONDUCTOR	VEHÍCULO	CAMINO	GANADO	A. NATURAL
1	0	0	0	0
1	0	0	0	0
1	0	0	0	1
1	0	0	0	0
1	0	0	0	0
1	0	0	0	0

SALDOS CAUSAS

KILÓMETRO

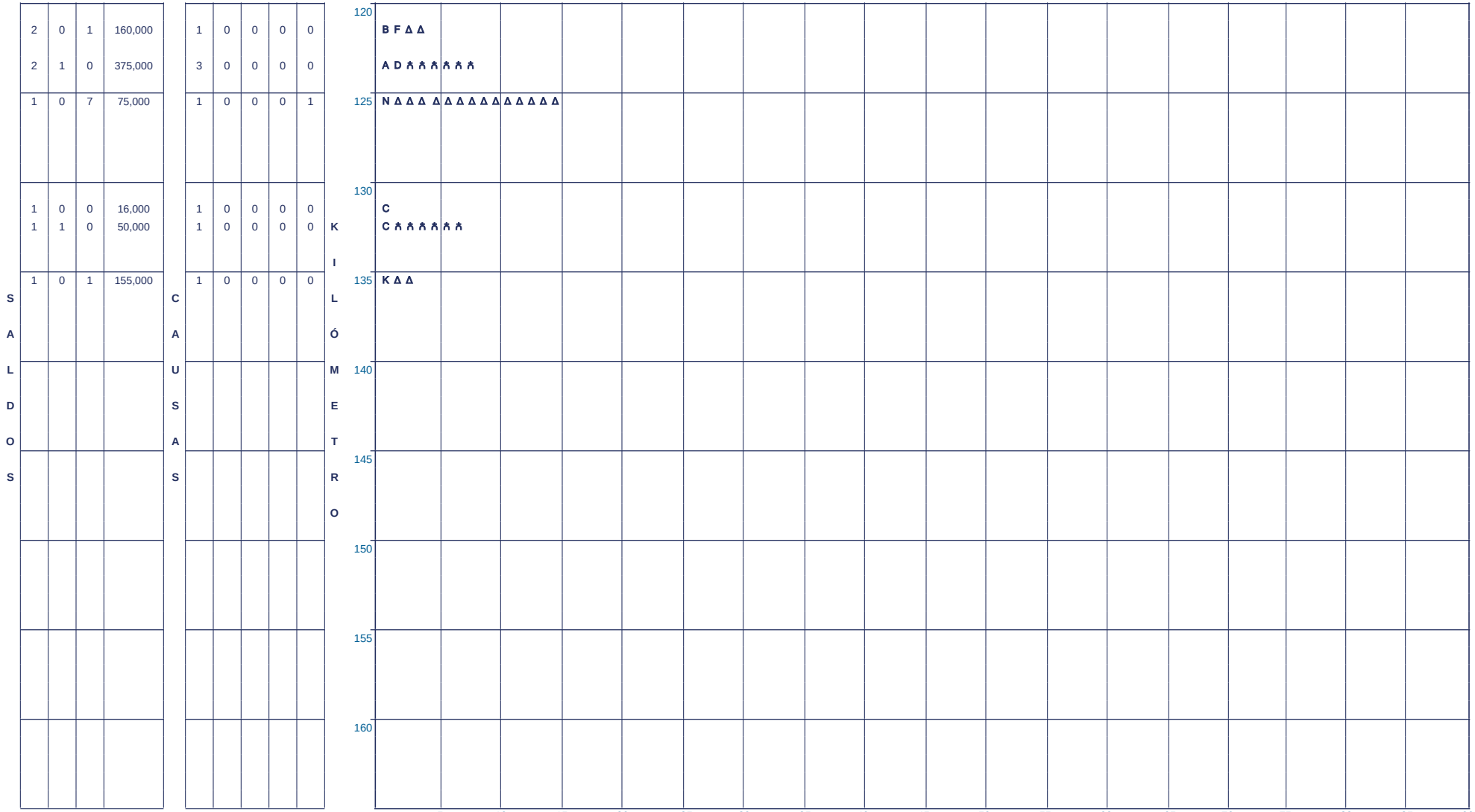

NÚMERO Y CLASIFICACIÓN DE ACCIDENTES

CLAVE	CLASIFICACIÓN DEL ACCIDENTE	CLAVE	CLASIFICACIÓN DEL ACCIDENTE
A	SALIDA DEL CAMINO	J	COLISIÓN CON BICICLETA
B	VOLCADURA	K	COLISIÓN SIN ESPECIFICAR
C	CHOQUE POR ALCANCE	L	COLISIÓN CONTRA VEHÍCULO
D	CHOQUE LATERAL	M	CHOQUE CONTRA SEMOVIENTE
E	CHOQUE CONTRA OBJETO FIJO	N	RELATIVO A LA CARGA
F	CHOQUE FRONTAL	O	OTROS
G	COLISIÓN CON MOTOCICLETA		- COLISIÓN CONTRA JINETE - CHOQUE CONTRA OTROS OBJETOS
H	ATROPELLAMIENTO		- CAIDA DE PASAJERO - DESPRENDIMIENTO DE EJE/NEUMÁTICO
			- INCENDIO - SIN DATO

ACCIDENTES EQUIVALENTES

🚶	UN MUERTO = 6 ACCIDENTES
Δ	UN HERIDO = 2 ACCIDENTES

ACCIDENTES POR KILÓMETRO

2018

JALISCO

CARRETERA Y TRAMO: Lagos de Moreno - Guadalajara INICIA EN KM: 36+800 FINALIZA EN KM: 189+500

KILÓMETRO	SALDOS	CAUSAS	ACCIDENTES	MUERTOS	HERIDOS	DAÑOS	MATERIALES	CONDUCTOR	VEHÍCULO	CAMINO	GANADO	A. NATURAL
35			1	0	0	90,000		1	0	0	0	0
			1	0	2	300,000		0	0	1	0	0
40			1	0	0	30,000		1	0	0	0	0
45												
50			1	2	0	100,000		1	0	0	0	1
			2	0	0	160,000		2	0	0	0	0
55			2	0	0	100,000		1	0	0	0	0
60			1	0	2	30,000		1	0	1	0	1
65			1	0	0	120,000		0	0	1	0	0
			1	1	0	110,000		0	0	0	1	0
			1	0	1	40,000		2	0	0	0	0
70			1	4	0	85,000		1	0	0	0	0
			1	1	0	30,000		1	0	0	0	0

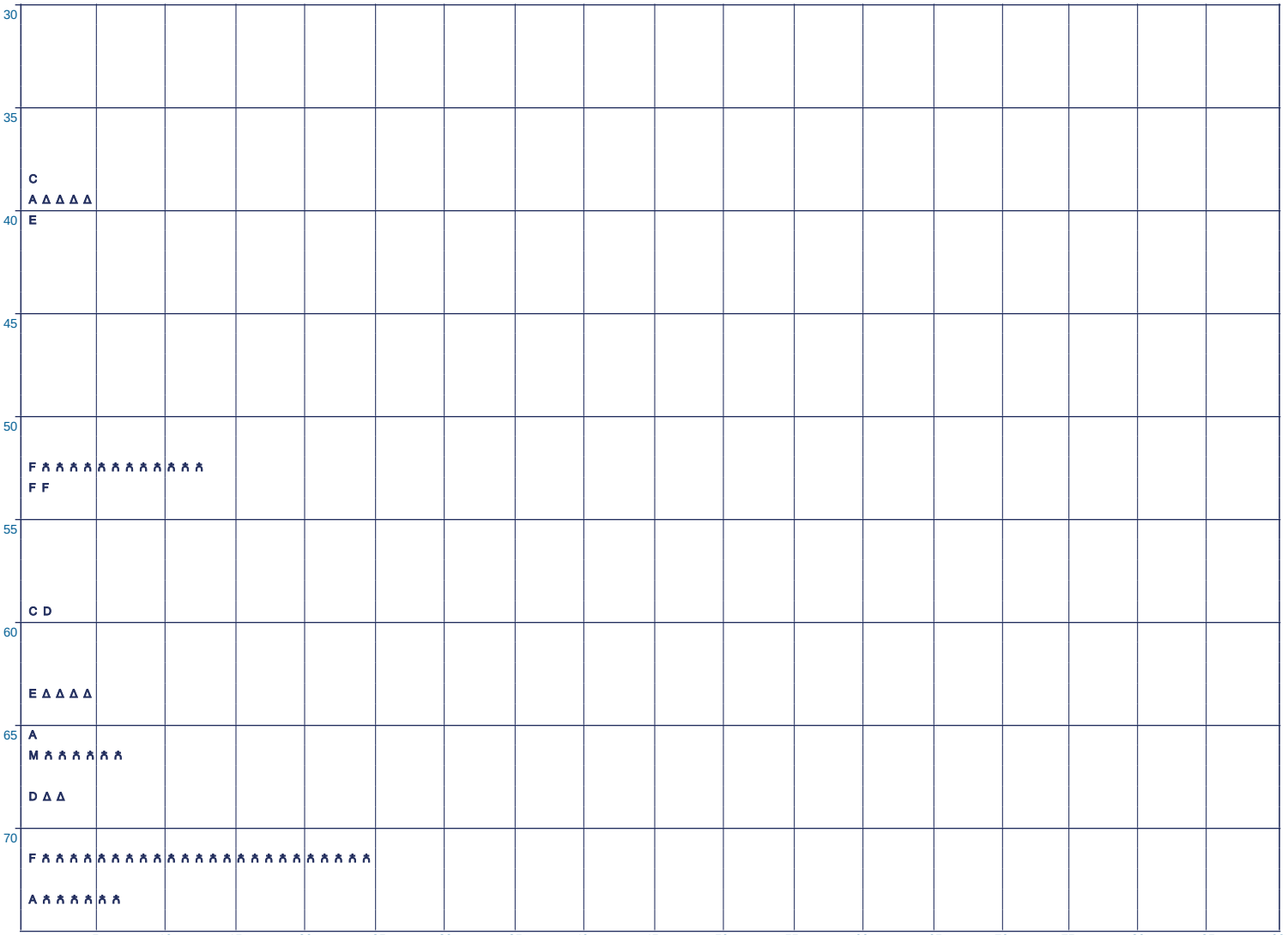

NÚMERO Y CLASIFICACIÓN DE ACCIDENTES

CLAVE	CLASIFICACIÓN DEL ACCIDENTE	CLAVE	CLASIFICACIÓN DEL ACCIDENTE
A	SALIDA DEL CAMINO	J	COLISIÓN CON BICICLETA
B	VOLCADURA	K	COLISIÓN SIN ESPECIFICAR
C	CHOQUE POR ALCANCE	L	COLISIÓN CONTRA VEHÍCULO
D	CHOQUE LATERAL	M	CHOQUE CONTRA SEMOVIENTE
E	CHOQUE CONTRA OBJETO FIJO	N	RELATIVO A LA CARGA
F	CHOQUE FRONTAL	O	OTROS
G	COLISIÓN CON MOTOCICLETA		- COLISIÓN CONTRA JINETE - CHOQUE CONTRA OTROS OBJETOS - CAIDA DE PASAJERO - DESPRENDIMIENTO DE EJE/NEUMÁTICO - INCENDIO - SIN DATO
H	ATROPELLAMIENTO		

ACCIDENTES EQUIVALENTES

- UN MUERTO = 6 ACCIDENTES
- Δ UN HERIDO = 2 ACCIDENTES

ACCIDENTES POR KILÓMETRO

2018

JALISCO

CARRETERA Y TRAMO: Lagos de Moreno - Guadalajara INICIA EN KM: 36+800 FINALIZA EN KM: 189+500

SALDOS					CAUSAS					KILÓMETRO
ACCIDENTES	MUERTOS	HERIDOS	DAÑOS	MATERIALES	CONDUCTOR	VEHÍCULO	CAMINO	GANADO	A. NATURAL	
1	0	8	100,000		1	0	0	0	0	75
1	0	0	30,000		1	0	0	0	0	80
1	0	4	30,000		1	0	0	0	0	
1	0	0	120,000		1	0	0	0	0	
1	1	0	45,000		1	0	0	0	0	85
1	0	0	30,000		1	0	0	0	0	90
1	1	0	35,000		1	0	1	0	0	95
1	0	0	15,000		1	0	0	0	0	
1	1	0	30,500		1	0	1	0	1	100
2	1	0	115,000		2	0	0	0	0	
2	1	5	210,000		2	0	0	0	0	
1	0	1	120,000		1	0	0	0	0	105
2	0	0	150,000		2	0	0	0	0	
1	0	4	40,000		1	0	0	0	0	
1	0	0	20,000		1	0	0	0	0	
										110
										115

5 10 15 20 25 30 35 40 45 50 55 60 65 70 75 80 85 90

NÚMERO Y CLASIFICACIÓN DE ACCIDENTES

CLAVE	CLASIFICACIÓN DEL ACCIDENTE	CLAVE	CLASIFICACIÓN DEL ACCIDENTE
A	SALIDA DEL CAMINO	J	COLISIÓN CON BICICLETA
B	VOLCADURA	K	COLISIÓN SIN ESPECIFICAR
C	CHOQUE POR ALCANCE	L	COLISIÓN CONTRA VEHÍCULO
D	CHOQUE LATERAL	M	CHOQUE CONTRA SEMOVIENTE
E	CHOQUE CONTRA OBJETO FIJO	N	RELATIVO A LA CARGA
F	CHOQUE FRONTAL	O	OTROS
G	COLISIÓN CON MOTOCICLETA		- COLISIÓN CONTRA JINETE - CHOQUE CONTRA OTROS OBJETOS - CAIDA DE PASAJERO - DESPRENDIMIENTO DE EJE/NEUMÁTICO - INCENDIO - SIN DATO
H	ATROPELLAMIENTO		

ACCIDENTES EQUIVALENTES

🚶	UN MUERTO = 6 ACCIDENTES
Δ	UN HERIDO = 2 ACCIDENTES

ACCIDENTES POR KILÓMETRO

2018

JALISCO

CARRETERA Y TRAMO: Lagos de Moreno - Guadalajara INICIA EN KM: 36+800 FINALIZA EN KM: 189+500

ACCIDENTES	MUERTOS	HERIDOS	DAÑOS	MATERIALES	CONDUCTOR	VEHÍCULO	CAMINO	GANADO	A. NATURAL	KILÓMETRO
										120
1	0	0	40,000		1	0	2	0	1	125
2	1	0	180,000		2	0	0	0	0	
1	0	0	220,000		1	0	0	0	0	130
1	0	0	55,000		1	0	0	0	0	
1	0	0	100,000	SALDOS	1	0	0	0	0	135
1	0	0	32,000	CAUSAS	1	0	0	0	0	
1	0	0	45,000		1	0	0	0	0	
1	0	0	430,000		1	0	0	0	0	140
1	1	0	30,000		1	0	0	0	0	
1	1	0	220,000		1	0	0	0	0	145
1	1	0	25,000		1	0	0	0	0	
1	0	3	60,000		1	0	0	0	0	150
										155
1	1	3	185,000		1	0	0	0	0	160

5 10 15 20 25 30 35 40 45 50 55 60 65 70 75 80 85 90

NÚMERO Y CLASIFICACIÓN DE ACCIDENTES

CLAVE	CLASIFICACIÓN DEL ACCIDENTE	CLAVE	CLASIFICACIÓN DEL ACCIDENTE
A	SALIDA DEL CAMINO	J	COLISIÓN CON BICICLETA
B	VOLCADURA	K	COLISIÓN SIN ESPECIFICAR
C	CHOQUE POR ALCANCE	L	COLISIÓN CONTRA VEHÍCULO
D	CHOQUE LATERAL	M	CHOQUE CONTRA SEMOVIENTE
E	CHOQUE CONTRA OBJETO FIJO	N	RELATIVO A LA CARGA
F	CHOQUE FRONTAL	O	OTROS
G	COLISIÓN CON MOTOCICLETA		- COLISIÓN CONTRA JINETE - CHOQUE CONTRA OTROS OBJETOS
H	ATROPELLAMIENTO		- CAIDA DE PASAJERO - DESPRENDIMIENTO DE EJE/NEUMÁTICO
			- INCENDIO - SIN DATO

ACCIDENTES EQUIVALENTES

♿	UN MUERTO = 6 ACCIDENTES
Δ	UN HERIDO = 2 ACCIDENTES

ACCIDENTES POR KILÓMETRO

2018

JALISCO

CARRETERA Y TRAMO: Lagos de Moreno - Guadalajara INICIA EN KM: 36+800 FINALIZA EN KM: 189+500

ACCIDENTES	MUERTOS	HERIDOS	DAÑOS	MATERIALES
1	0	0	45,000	
1	0	1	40,000	
1	0	1	10,000	
1	4	2	40,000	
1	0	0	25,000	
1	0	0	30,000	
1	0	0	60,000	
2	0	1	155,000	
1	0	0	60,000	
1	0	0	90,000	

SALDOS

CONDUCTOR	VEHÍCULO	CAMINO	GANADO	A. NATURAL
1	0	0	0	0
1	0	0	0	0
1	0	0	0	0
1	0	0	0	0
0	0	1	1	1
1	0	0	0	0
2	0	1	0	1
1	0	0	0	0
1	0	0	0	0

CAUSAS

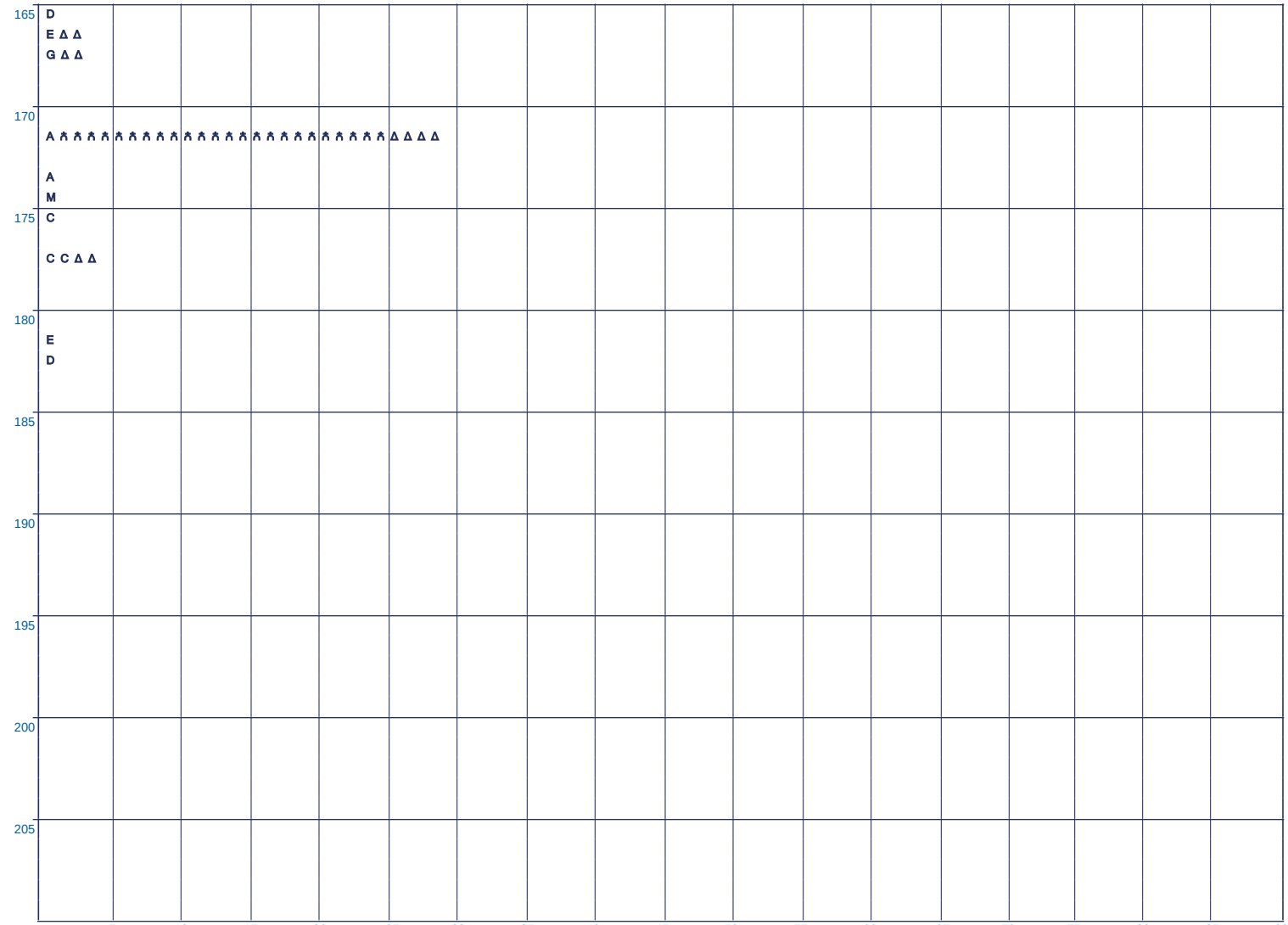

NÚMERO Y CLASIFICACIÓN DE ACCIDENTES

CLAVE	CLASIFICACIÓN DEL ACCIDENTE
A	SALIDA DEL CAMINO
B	VOLCADURA
C	CHOQUE POR ALCANCE
D	CHOQUE LATERAL
E	CHOQUE CONTRA OBJETO FIJO
F	CHOQUE FRONTAL
G	COLISIÓN CON MOTOCICLETA
H	ATROPELLAMIENTO

CLAVE	CLASIFICACIÓN DEL ACCIDENTE
J	COLISIÓN CON BICICLETA
K	COLISIÓN SIN ESPECIFICAR
L	COLISIÓN CONTRA VEHÍCULO
M	CHOQUE CONTRA SEMOVIENTE
N	RELATIVO A LA CARGA
O	OTROS

- COLISIÓN CONTRA JINETE
- CAIDA DE PASAJERO
- INCENDIO
- CHOQUE CONTRA OTROS OBJETOS
- DESPRENDIMIENTO DE EJE/NEUMÁTICO
- SIN DATO

ACCIDENTES EQUIVALENTES

⛹ UN MUERTO = 6 ACCIDENTES

Δ UN HERIDO = 2 ACCIDENTES

ACCIDENTES POR KILÓMETRO

2018

JALISCO

CARRETERA Y TRAMO: Lagos de Moreno - Villa de Arriaga (Cuota) INICIA EN KM: 12+000 FINALIZA EN KM: 46+300

SALDOS	ACCIDENTES	MUERTOS	HERIDOS	DAÑOS	MATERIALES
	1	1	2	140,000	
	2	2	0	145,000	

CAUSAS	CONDUCTOR	VEHÍCULO	CAMINO	GANADO	A. NATURAL
	1	0	0	0	0
	1	0	1	0	0



CLAVE	CLASIFICACIÓN DEL ACCIDENTE
A	SALIDA DEL CAMINO
B	VOLCADURA
C	CHOQUE POR ALCANCE
D	CHOQUE LATERAL
E	CHOQUE CONTRA OBJETO FIJO
F	CHOQUE FRONTAL
G	COLISIÓN CON MOTOCICLETA
H	ATROPELLAMIENTO

CLAVE	CLASIFICACIÓN DEL ACCIDENTE
J	COLISIÓN CON BICICLETA
K	COLISIÓN SIN ESPECIFICAR
L	COLISIÓN CONTRA VEHÍCULO
M	CHOQUE CONTRA SEMOVIENTE
N	RELATIVO A LA CARGA
O	OTROS

- COLISIÓN CONTRA JINETE
- CAIDA DE PASAJERO
- INCENDIO
- CHOQUE CONTRA OTROS OBJETOS
- DESPRENDIMIENTO DE EJE/NEUMÁTICO
- SIN DATO

ACCIDENTES EQUIVALENTES

Ѧ	UN MUERTO = 6 ACCIDENTES
Δ	UN HERIDO = 2 ACCIDENTES

ACCIDENTES POR KILÓMETRO

2018

JALISCO

CARRETERA Y TRAMO: León - Aguascalientes (Cuota) Lim. Edos. Gto./Jal. - T. C. (León - Aguascalientes (Libre)) INICIA EN KM: 28+500 FINALIZA EN KM: 108+200

SALDOS				CAUSAS					
ACCIDENTES	MUERTOS	HERIDOS	DAÑOS	MATERIALES	CONDUCTOR	VEHÍCULO	CAMINO	GANADO	A. NATURAL
1	0	0	50,000		1	0	0	0	0
2	1	1	70,000		2	0	0	0	0
1	0	0	50,000		1	0	0	0	0
1	0	2	60,000		1	0	0	0	0
1	0	1	200,000		1	0	0	0	0
2	0	0	850,000		2	0	0	0	0
1	0	0	30,000		0	1	0	0	0
2	2	1	127,000		2	0	0	0	1
2	0	2	180,000		2	0	0	0	0
1	0	1	1,250,000		1	0	0	0	0
1	0	1	20,000		1	0	0	0	0

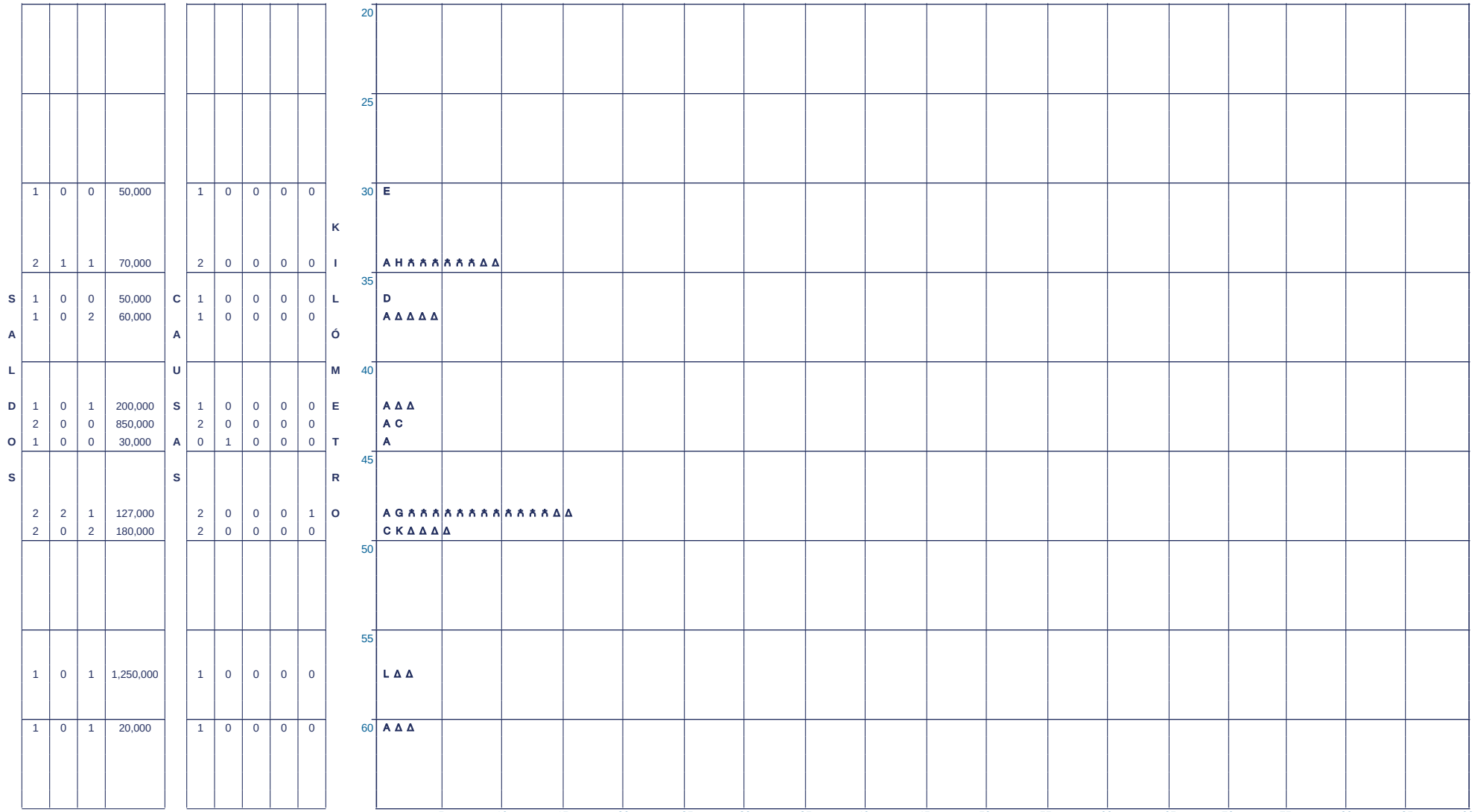

NÚMERO Y CLASIFICACIÓN DE ACCIDENTES

CLAVE	CLASIFICACIÓN DEL ACCIDENTE	CLAVE	CLASIFICACIÓN DEL ACCIDENTE
A	SALIDA DEL CAMINO	J	COLISIÓN CON BICICLETA
B	VOLCADURA	K	COLISIÓN SIN ESPECIFICAR
C	CHOQUE POR ALCANCE	L	COLISIÓN CONTRA VEHÍCULO
D	CHOQUE LATERAL	M	CHOQUE CONTRA SEMOVIENTE
E	CHOQUE CONTRA OBJETO FIJO	N	RELATIVO A LA CARGA
F	CHOQUE FRONTAL	O	OTROS
G	COLISIÓN CON MOTOCICLETA		- COLISIÓN CONTRA JINETE - CHOQUE CONTRA OTROS OBJETOS - CAIDA DE PASAJERO - DESPRENDIMIENTO DE EJE/NEUMÁTICO - INCENDIO - SIN DATO
H	ATROPELLAMIENTO		

ACCIDENTES EQUIVALENTES

🚶	UN MUERTO = 6 ACCIDENTES
Δ	UN HERIDO = 2 ACCIDENTES

ACCIDENTES POR KILÓMETRO

2018

JALISCO

CARRETERA Y TRAMO: León - Aguascalientes (Cuota) Lim. Edos. Gto./Jal. - T. C. (León - Aguascalientes (Libre)) **INICIA EN KM: 28+500** **FINALIZA EN KM: 108+200**

SALDOS				CAUSAS					KILÓMETRO	
ACCIDENTES	MUERTOS	HERIDOS	DAÑOS	MATERIALES	CONDUCTOR	VEHÍCULO	CAMINO	GANADO	A. NATURAL	
1	0	0	30,000		1	1	0	0	0	65
										70
										75
										80
1	0	0	50,000		1	0	1	0	1	85 A E
1	0	0	50,000		1	1	0	0	0	90 L
1	0	0	80,000		1	0	0	0	0	95 E
1	0	1	25,000		1	0	0	0	0	100 E Δ Δ
1	0	0	60,000		1	0	0	0	0	105 L

5 10 15 20 25 30 35 40 45 50 55 60 65 70 75 80 85 90

NÚMERO Y CLASIFICACIÓN DE ACCIDENTES

CLAVE	CLASIFICACIÓN DEL ACCIDENTE
A	SALIDA DEL CAMINO
B	VOLCADURA
C	CHOQUE POR ALCANCE
D	CHOQUE LATERAL
E	CHOQUE CONTRA OBJETO FIJO
F	CHOQUE FRONTAL
G	COLISIÓN CON MOTOCICLETA
H	ATROPELLAMIENTO

CLAVE	CLASIFICACIÓN DEL ACCIDENTE
J	COLISIÓN CON BICICLETA
K	COLISIÓN SIN ESPECIFICAR
L	COLISIÓN CONTRA VEHÍCULO
M	CHOQUE CONTRA SEMOVIENTE
N	RELATIVO A LA CARGA
O	OTROS

- COLISIÓN CONTRA JINETE
- CAIDA DE PASAJERO
- INCENDIO
- CHOQUE CONTRA OTROS OBJETOS
- DESPRENDIMIENTO DE EJE/NEUMÁTICO
- SIN DATO

ACCIDENTES EQUIVALENTES

♿	UN MUERTO = 6 ACCIDENTES
Δ	UN HERIDO = 2 ACCIDENTES

ACCIDENTES POR KILÓMETRO

2018

JALISCO

CARRETERA Y TRAMO: León - Aguascalientes Lim. Edos. Gto./Jal. - Lim. Edos. Jal./Ags. INICIA EN KM: 17+880 FINALIZA EN KM: 99+000

SALDOS				CAUSAS					KILÓMETRO
ACCIDENTES	MUERTOS	HERIDOS	DAÑOS	CONDUCTOR	VEHÍCULO	CAMINO	GANADO	A. NATURAL	
1	0	2	40,000	1	0	0	0	0	15
2	0	3	80,000	2	0	0	0	0	C Δ Δ Δ Δ B E Δ Δ Δ Δ Δ Δ
1	0	1	200,000	0	0	0	0	0	20 M Δ Δ
1	0	0	50,000	1	0	0	0	0	25 A
1	0	0	50,000	1	0	1	0	1	30 D
1	1	1	90,000	1	0	0	0	0	35 A 🚶 🚶 🚶 🚶 🚶 🚶 Δ Δ Δ
2	2	5	85,000	2	0	1	0	1	H K 🚶 🚶 🚶 🚶 🚶 🚶 🚶 🚶 🚶 🚶 🚶 Δ Δ Δ Δ Δ Δ Δ Δ Δ Δ
3	0	2	133,000	3	0	0	0	0	D G H Δ Δ Δ Δ
1	0	1	7,000	0	0	0	0	0	40 H Δ Δ
1	0	2	9,000	1	0	0	0	0	G Δ Δ Δ Δ
									45
1	0	2	66,000	1	0	0	0	0	50 D Δ Δ Δ Δ
1	0	2	50,000	1	0	2	0	1	55 A Δ Δ Δ Δ

5 10 15 20 25 30 35 40 45 50 55 60 65 70 75 80 85 90

NÚMERO Y CLASIFICACIÓN DE ACCIDENTES

CLAVE	CLASIFICACIÓN DEL ACCIDENTE	CLAVE	CLASIFICACIÓN DEL ACCIDENTE
A	SALIDA DEL CAMINO	J	COLISIÓN CON BICICLETA
B	VOLCADURA	K	COLISIÓN SIN ESPECIFICAR
C	CHOQUE POR ALCANCE	L	COLISIÓN CONTRA VEHÍCULO
D	CHOQUE LATERAL	M	CHOQUE CONTRA SEMOVIENTE
E	CHOQUE CONTRA OBJETO FIJO	N	RELATIVO A LA CARGA
F	CHOQUE FRONTAL	O	OTROS
G	COLISIÓN CON MOTOCICLETA		- COLISIÓN CONTRA JINETE - CHOQUE CONTRA OTROS OBJETOS - CAIDA DE PASAJERO - DESPRENDIMIENTO DE EJE/NEUMÁTICO - INCENDIO - SIN DATO
H	ATROPELLAMIENTO		

ACCIDENTES EQUIVALENTES

🚶 UN MUERTO = 6 ACCIDENTES

Δ UN HERIDO = 2 ACCIDENTES

ACCIDENTES POR KILÓMETRO

2018

JALISCO

CARRETERA Y TRAMO: León - Aguascalientes Lim. Edos. Gto./Jal. - Lim. Edos. Jal./Ags. INICIA EN KM: 17+880 FINALIZA EN KM: 99+000

SALDOS				CAUSAS					KILÓMETRO
ACCIDENTES	MUERTOS	HERIDOS	DAÑOS MATERIALES	CONDUCTOR	VEHÍCULO	CAMINO	GANADO	A. NATURAL	
1	0	2	25,000	1	0	0	0	0	60 A Δ Δ Δ Δ
									65
									70
									75
									80
1 1	0 0	0 1	30,000 0	1 1	0 0	0 0	0 0	0 0	85 G H Δ Δ
1 1	0 0	0 0	40,000 22,000	1 1	0 1	0 0	0 0	0 0	90 D K
1	0	0	40,000	1	0	0	0	0	95 A
									100

5 10 15 20 25 30 35 40 45 50 55 60 65 70 75 80 85 90

NÚMERO Y CLASIFICACIÓN DE ACCIDENTES

CLAVE	CLASIFICACIÓN DEL ACCIDENTE	CLAVE	CLASIFICACIÓN DEL ACCIDENTE
A	SALIDA DEL CAMINO	J	COLISIÓN CON BICICLETA
B	VOLCADURA	K	COLISIÓN SIN ESPECIFICAR
C	CHOQUE POR ALCANCE	L	COLISIÓN CONTRA VEHÍCULO
D	CHOQUE LATERAL	M	CHOQUE CONTRA SEMOVIENTE
E	CHOQUE CONTRA OBJETO FIJO	N	RELATIVO A LA CARGA
F	CHOQUE FRONTAL	O	OTROS
G	COLISIÓN CON MOTOCICLETA		- COLISIÓN CONTRA JINETE - CHOQUE CONTRA OTROS OBJETOS - CAIDA DE PASAJERO - DESPRENDIMIENTO DE EJE/NEUMÁTICO - INCENDIO - SIN DATO
H	ATROPELLAMIENTO		

ACCIDENTES EQUIVALENTES

♿	UN MUERTO = 6 ACCIDENTES
Δ	UN HERIDO = 2 ACCIDENTES

ACCIDENTES POR KILÓMETRO

2018

JALISCO

CARRETERA Y TRAMO: Libramiento de Lagos de Moreno INICIA EN KM: 0+000 FINALIZA EN KM: 13+200

ACCIDENTES	MUERTOS	HERIDOS	DAÑOS	MATERIALES
1	0	2	50,000	
1	0	0	20,000	
1	0	1	200,000	
1	0	0	200,000	
1	1	0	120,000	

CONDUCTOR	VEHÍCULO	CAMINO	GANADO	A. NATURAL
1	0	0	0	1
1	0	0	0	0
1	0	0	0	0
1	0	0	0	0
1	0	0	0	0

SALDOS

CAUSAS

KILÓMETRO



NÚMERO Y CLASIFICACIÓN DE ACCIDENTES

CLAVE	CLASIFICACIÓN DEL ACCIDENTE
A	SALIDA DEL CAMINO
B	VOLCADURA
C	CHOQUE POR ALCANCE
D	CHOQUE LATERAL
E	CHOQUE CONTRA OBJETO FIJO
F	CHOQUE FRONTAL
G	COLISIÓN CON MOTOCICLETA
H	ATROPELLAMIENTO

CLAVE	CLASIFICACIÓN DEL ACCIDENTE
J	COLISIÓN CON BICICLETA
K	COLISIÓN SIN ESPECIFICAR
L	COLISIÓN CONTRA VEHÍCULO
M	CHOQUE CONTRA SEMOVIENTE
N	RELATIVO A LA CARGA
O	OTROS

- COLISIÓN CONTRA JINETE
- CAIDA DE PASAJERO
- INCENDIO
- CHOQUE CONTRA OTROS OBJETOS
- DESPRENDIMIENTO DE EJE/NEUMÁTICO
- SIN DATO

ACCIDENTES EQUIVALENTES

Ѧ	UN MUERTO = 6 ACCIDENTES
Δ	UN HERIDO = 2 ACCIDENTES

ACCIDENTES POR KILÓMETRO

2018

JALISCO

CARRETERA Y TRAMO: Libramiento de Melaque INICIA EN KM: 0+000 FINALIZA EN KM: 10+200

SALDOS					CAUSAS					KILÓMETRO
ACCIDENTES	MUERTOS	HERIDOS	DAÑOS	MATERIALES	CONDUCTOR	VEHÍCULO	CAMINO	GANADO	A. NATURAL	
1	1	2	20,000		1	0	0	0	0	5

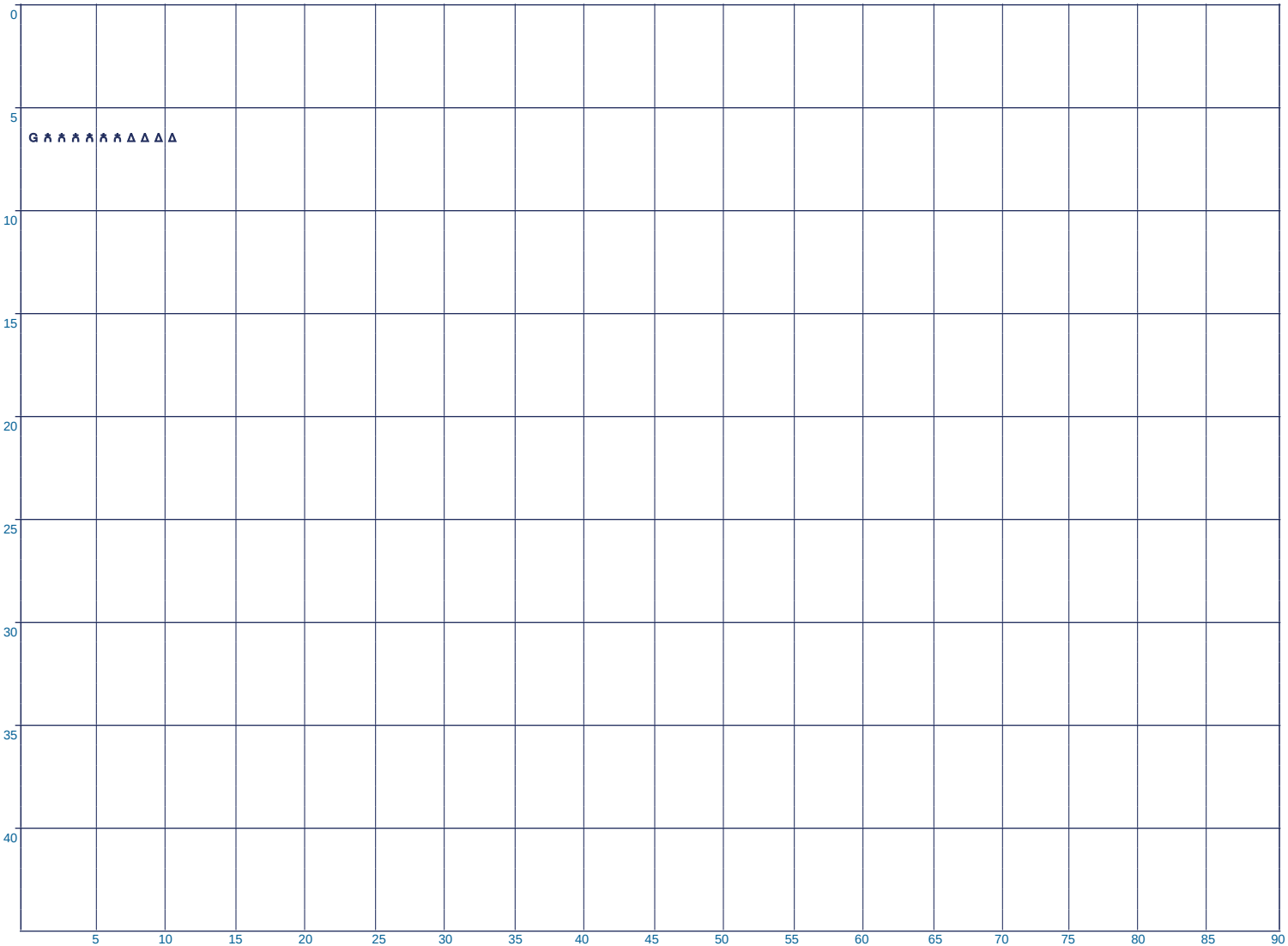

CLAVE	CLASIFICACIÓN DEL ACCIDENTE	CLAVE	CLASIFICACIÓN DEL ACCIDENTE
A	SALIDA DEL CAMINO	J	COLISIÓN CON BICICLETA
B	VOLCADURA	K	COLISIÓN SIN ESPECIFICAR
C	CHOQUE POR ALCANCE	L	COLISIÓN CONTRA VEHÍCULO
D	CHOQUE LATERAL	M	CHOQUE CONTRA SEMOVIENTE
E	CHOQUE CONTRA OBJETO FIJO	N	RELATIVO A LA CARGA
F	CHOQUE FRONTAL	O	OTROS
G	COLISIÓN CON MOTOCICLETA		- COLISIÓN CONTRA JINETE - CHOQUE CONTRA OTROS OBJETOS - CAIDA DE PASAJERO - DESPRENDIMIENTO DE EJE/NEUMÁTICO - INCENDIO - SIN DATO
H	ATROPELLAMIENTO		

ACCIDENTES EQUIVALENTES

♿	UN MUERTO = 6 ACCIDENTES
Δ	UN HERIDO = 2 ACCIDENTES

ACCIDENTES POR KILÓMETRO

2018

JALISCO

CARRETERA Y TRAMO: Libramiento Norte de la Piedad (Cuota) Lim. Edos. Gto./Jal. - Lim. Edos. Jal./Mich. INICIA EN KM: 91+000 FINALIZA EN KM: 95+290

SALDOS					CAUSAS					KILÓMETRO
ACCIDENTES	MUERTOS	HERIDOS	DAÑOS	MATERIALES	CONDUCTOR	VEHÍCULO	CAMINO	GANADO	A. NATURAL	
2	0	0	335,000		1	1	0	0	0	E E



CLAVE	CLASIFICACIÓN DEL ACCIDENTE	CLAVE	CLASIFICACIÓN DEL ACCIDENTE
A	SALIDA DEL CAMINO	J	COLISIÓN CON BICICLETA
B	VOLCADURA	K	COLISIÓN SIN ESPECIFICAR
C	CHOQUE POR ALCANCE	L	COLISIÓN CONTRA VEHÍCULO
D	CHOQUE LATERAL	M	CHOQUE CONTRA SEMOVIENTE
E	CHOQUE CONTRA OBJETO FIJO	N	RELATIVO A LA CARGA
F	CHOQUE FRONTAL	O	OTROS
G	COLISIÓN CON MOTOCICLETA		- COLISIÓN CONTRA JINETE - CHOQUE CONTRA OTROS OBJETOS
H	ATROPELLAMIENTO		- CAIDA DE PASAJERO - DESPRENDIMIENTO DE EJE/NEUMÁTICO
			- INCENDIO - SIN DATO

ACCIDENTES EQUIVALENTES

♿	UN MUERTO = 6 ACCIDENTES
Δ	UN HERIDO = 2 ACCIDENTES

ACCIDENTES POR KILÓMETRO

2018

JALISCO

CARRETERA Y TRAMO: Libramiento Sur de Guadalajara INICIA EN KM: 0+000 FINALIZA EN KM: 111+400

ACCIDENTES	MUERTOS	HERIDOS	DAÑOS	MATERIALES
1	0	3	800,000	
1	0	2	170,000	
1	1	0	50,000	
1	0	0	300,000	
1	0	1	50,000	
1	1	0	100,000	
1	0	0	400,000	
1	0	0	5,000	
1	0	0	100,000	

SALDOS

CONDUCTOR	VEHÍCULO	CAMINO	GANADO	A. NATURAL
1	0	0	0	0
1	0	0	0	0
1	0	1	0	1
1	0	0	0	0
1	0	0	0	0
1	0	0	0	0
1	0	0	0	0
0	1	0	0	0
1	0	0	0	0

CAUSAS

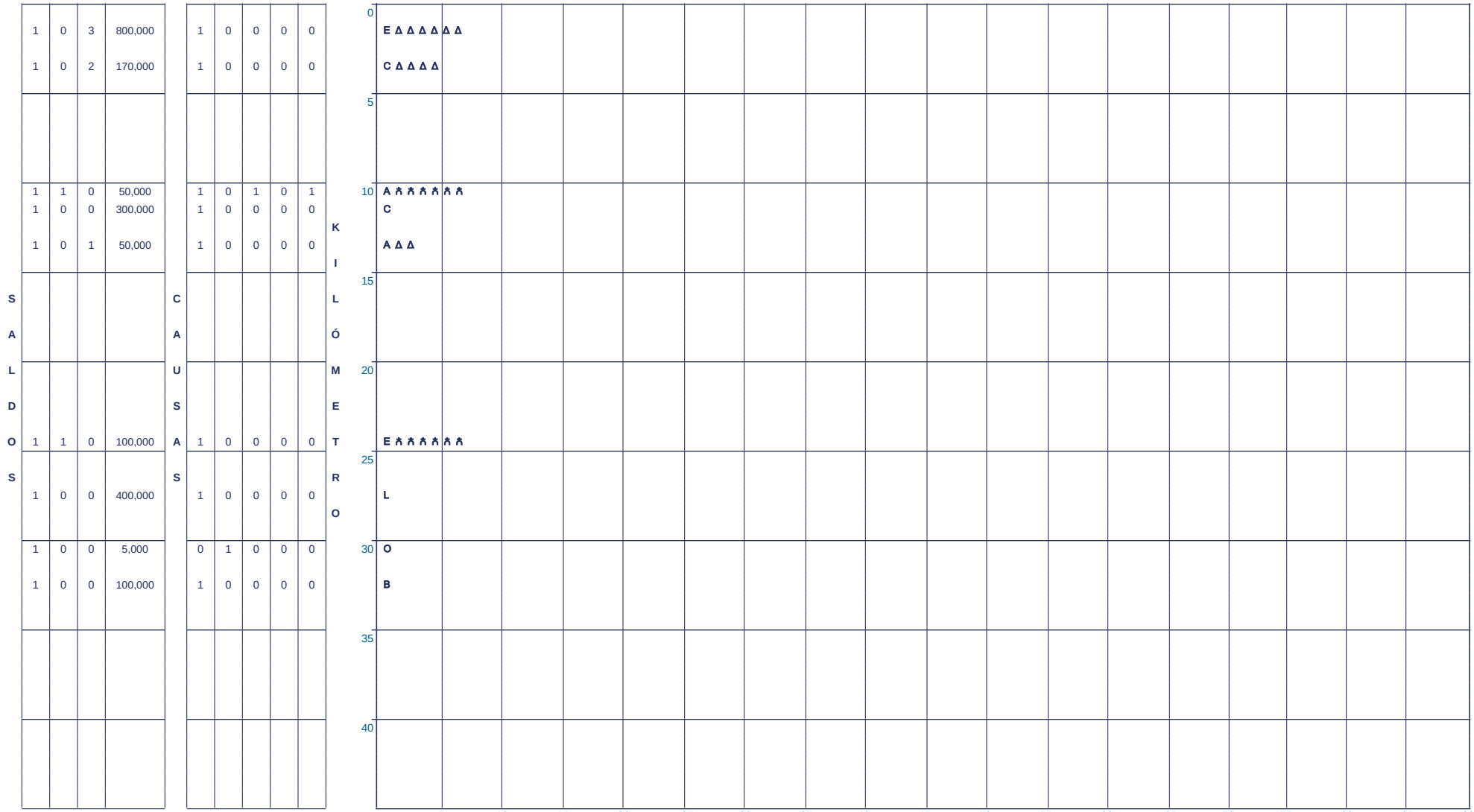

CLAVE	CLASIFICACIÓN DEL ACCIDENTE
A	SALIDA DEL CAMINO
B	VOLCADURA
C	CHOQUE POR ALCANCE
D	CHOQUE LATERAL
E	CHOQUE CONTRA OBJETO FIJO
F	CHOQUE FRONTAL
G	COLISIÓN CON MOTOCICLETA
H	ATROPELLAMIENTO

CLAVE	CLASIFICACIÓN DEL ACCIDENTE
J	COLISIÓN CON BICICLETA
K	COLISIÓN SIN ESPECIFICAR
L	COLISIÓN CONTRA VEHÍCULO
M	CHOQUE CONTRA SEMOVIENTE
N	RELATIVO A LA CARGA
O	OTROS

- COLISIÓN CONTRA JINETE
- CAIDA DE PASAJERO
- INCENDIO
- CHOQUE CONTRA OTROS OBJETOS
- DESPRENDIMIENTO DE EJE/NEUMÁTICO
- SIN DATO

ACCIDENTES EQUIVALENTES

🚶	UN MUERTO = 6 ACCIDENTES
Δ	UN HERIDO = 2 ACCIDENTES

ACCIDENTES POR KILÓMETRO

2018

JALISCO

CARRETERA Y TRAMO: Libramiento Sur de Guadalajara INICIA EN KM: 0+000 FINALIZA EN KM: 111+400

ACCIDENTES	MUERTOS	HERIDOS	DAÑOS	MATERIALES
2	1	2	1,670,000	
1	0	0	20,000	

CONDUCTOR	VEHÍCULO	CAMINO	GANADO	A. NATURAL
2	0	0	0	0
2	0	0	0	0

SALDOS CAUSAS

KILÓMETRO

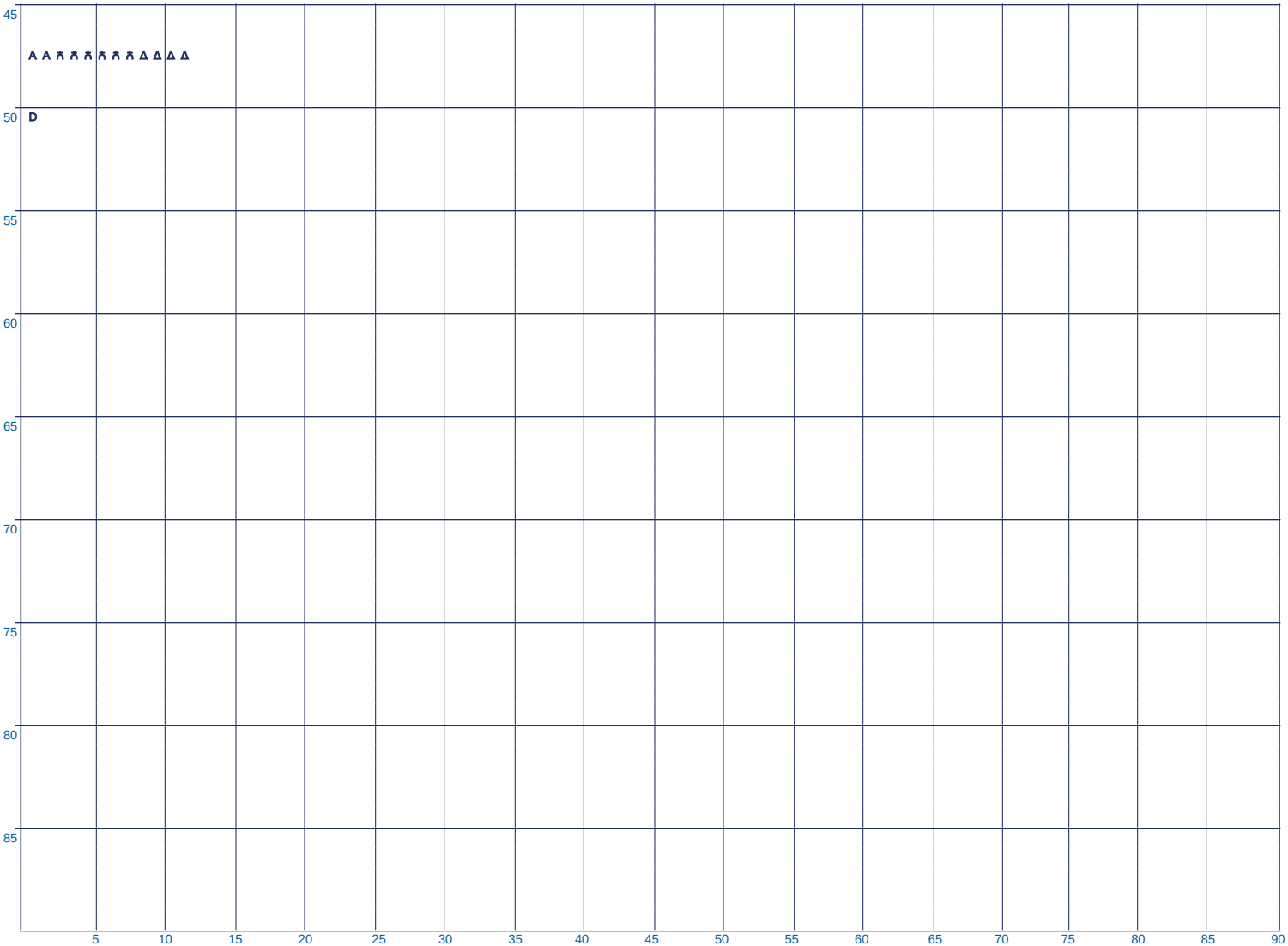

NÚMERO Y CLASIFICACIÓN DE ACCIDENTES

CLAVE	CLASIFICACIÓN DEL ACCIDENTE
A	SALIDA DEL CAMINO
B	VOLCADURA
C	CHOQUE POR ALCANCE
D	CHOQUE LATERAL
E	CHOQUE CONTRA OBJETO FIJO
F	CHOQUE FRONTAL
G	COLISIÓN CON MOTOCICLETA
H	ATROPELLAMIENTO

CLAVE	CLASIFICACIÓN DEL ACCIDENTE
J	COLISIÓN CON BICICLETA
K	COLISIÓN SIN ESPECIFICAR
L	COLISIÓN CONTRA VEHÍCULO
M	CHOQUE CONTRA SEMOVIENTE
N	RELATIVO A LA CARGA
O	OTROS

- COLISIÓN CONTRA JINETE
- CAIDA DE PASAJERO
- INCENDIO
- CHOQUE CONTRA OTROS OBJETOS
- DESPRENDIMIENTO DE EJE/NEUMÁTICO
- SIN DATO

ACCIDENTES EQUIVALENTES

🚶	UN MUERTO = 6 ACCIDENTES
Δ	UN HERIDO = 2 ACCIDENTES

ACCIDENTES POR KILÓMETRO

2018

JALISCO

CARRETERA Y TRAMO: Libramiento Sur de Guadalajara INICIA EN KM: 0+000 FINALIZA EN KM: 111+400

SALDOS				CAUSAS				
ACCIDENTES	MUERTOS	HERIDOS	DAÑOS MATERIALES	CONDUCTOR	VEHÍCULO	CAMINO	GANADO	A. NATURAL
1	0	0	100,000	0	1	0	0	0



CLAVE	CLASIFICACIÓN DEL ACCIDENTE	CLAVE	CLASIFICACIÓN DEL ACCIDENTE
A	SALIDA DEL CAMINO	J	COLISIÓN CON BICICLETA
B	VOLCADURA	K	COLISIÓN SIN ESPECIFICAR
C	CHOQUE POR ALCANCE	L	COLISIÓN CONTRA VEHÍCULO
D	CHOQUE LATERAL	M	CHOQUE CONTRA SEMOVIENTE
E	CHOQUE CONTRA OBJETO FIJO	N	RELATIVO A LA CARGA
F	CHOQUE FRONTAL	O	OTROS
G	COLISIÓN CON MOTOCICLETA		- COLISIÓN CONTRA JINETE - CHOQUE CONTRA OTROS OBJETOS
H	ATROPELLAMIENTO		- CAIDA DE PASAJERO - DESPRENDIMIENTO DE EJE/NEUMÁTICO
			- INCENDIO - SIN DATO

ACCIDENTES EQUIVALENTES

☠	UN MUERTO = 6 ACCIDENTES
Δ	UN HERIDO = 2 ACCIDENTES

ACCIDENTES POR KILÓMETRO

2018

JALISCO

CARRETERA Y TRAMO: Manuel Doblado - La Piedad Lim. Edos. Gto./Jal. - Lim. Edos Jal./Gto. INICIA EN KM: 88+000 FINALIZA EN KM: 97+800

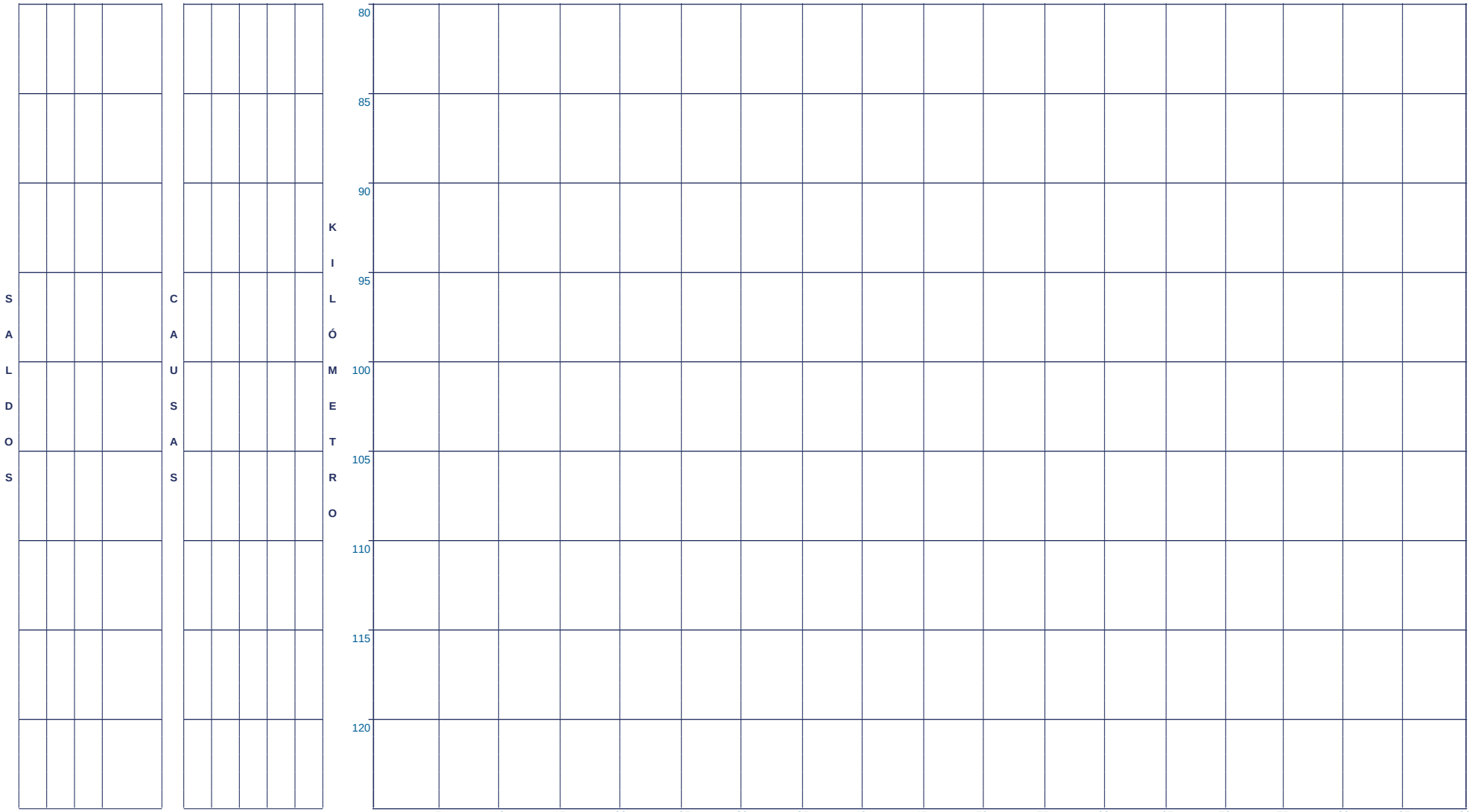

CLAVE	CLASIFICACIÓN DEL ACCIDENTE
A	SALIDA DEL CAMINO
B	VOLCADURA
C	CHOQUE POR ALCANCE
D	CHOQUE LATERAL
E	CHOQUE CONTRA OBJETO FIJO
F	CHOQUE FRONTAL
G	COLISIÓN CON MOTOCICLETA
H	ATROPELLAMIENTO

CLAVE	CLASIFICACIÓN DEL ACCIDENTE
J	COLISIÓN CON BICICLETA
K	COLISIÓN SIN ESPECIFICAR
L	COLISIÓN CONTRA VEHÍCULO
M	CHOQUE CONTRA SEMOVIENTE
N	RELATIVO A LA CARGA
O	OTROS

- COLISIÓN CONTRA JINETE
- CAIDA DE PASAJERO
- INCENDIO
- CHOQUE CONTRA OTROS OBJETOS
- DESPRENDIMIENTO DE EJE/NEUMÁTICO
- SIN DATO

ACCIDENTES EQUIVALENTES

♿	UN MUERTO = 6 ACCIDENTES
Δ	UN HERIDO = 2 ACCIDENTES

ACCIDENTES POR KILÓMETRO

2018

JALISCO

CARRETERA Y TRAMO: Manzanillo - Puerto Vallarta (Lim. Edos. Col./Jal. - Melaque) INICIA EN KM: 43+500 FINALIZA EN KM: 58+700

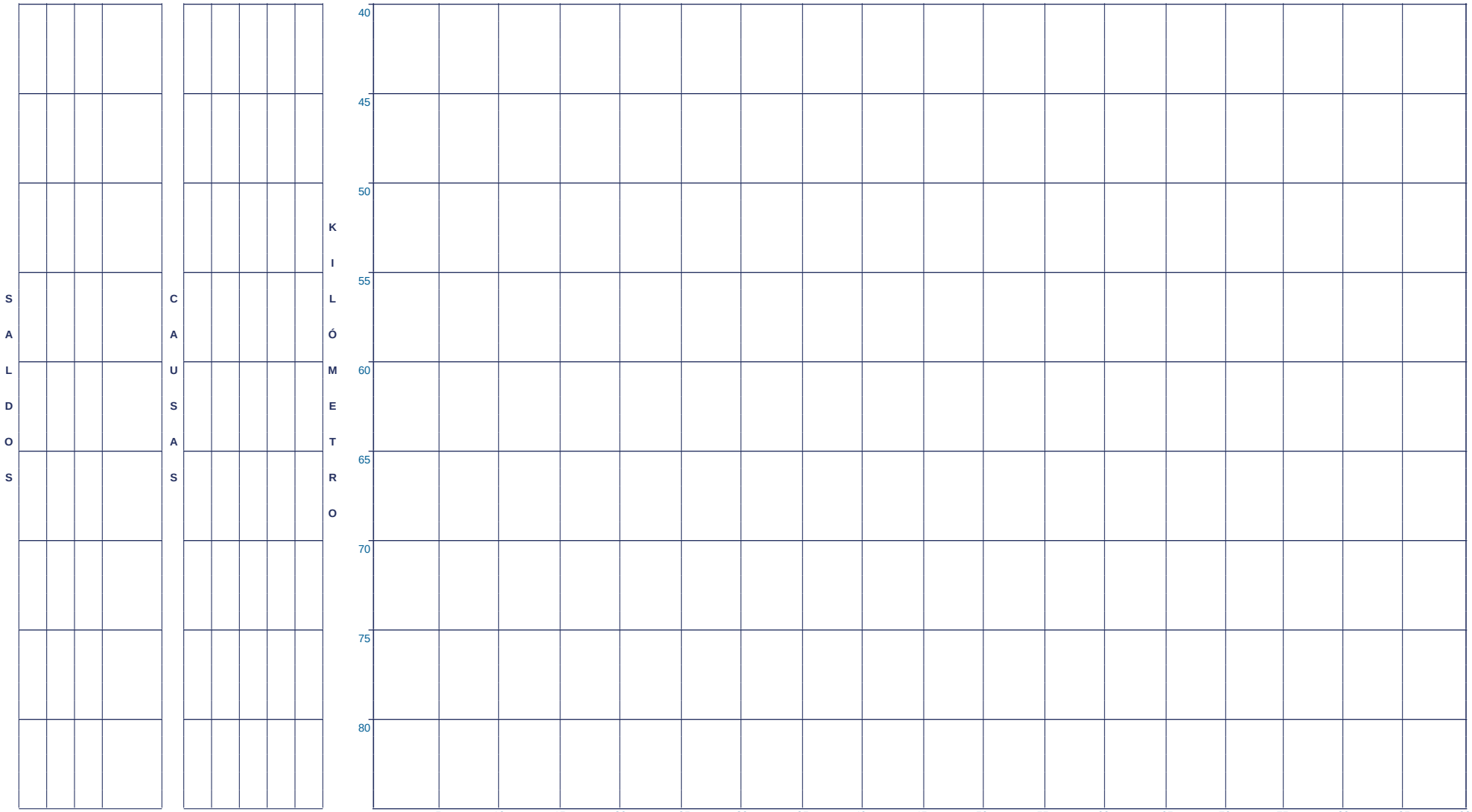

CLAVE	CLASIFICACIÓN DEL ACCIDENTE
A	SALIDA DEL CAMINO
B	VOLCADURA
C	CHOQUE POR ALCANCE
D	CHOQUE LATERAL
E	CHOQUE CONTRA OBJETO FIJO
F	CHOQUE FRONTAL
G	COLISIÓN CON MOTOCICLETA
H	ATROPELLAMIENTO

CLAVE	CLASIFICACIÓN DEL ACCIDENTE
J	COLISIÓN CON BICICLETA
K	COLISIÓN SIN ESPECIFICAR
L	COLISIÓN CONTRA VEHÍCULO
M	CHOQUE CONTRA SEMOVIENTE
N	RELATIVO A LA CARGA
O	OTROS

- COLISIÓN CONTRA JINETE
- CAIDA DE PASAJERO
- INCENDIO
- CHOQUE CONTRA OTROS OBJETOS
- DESPRENDIMIENTO DE EJE/NEUMÁTICO
- SIN DATO

ACCIDENTES EQUIVALENTES

♿	UN MUERTO = 6 ACCIDENTES
Δ	UN HERIDO = 2 ACCIDENTES

ACCIDENTES POR KILÓMETRO

2018

JALISCO

CARRETERA Y TRAMO: Manzanillo - Puerto Vallarta (Melaque - Puerto Vallarta) INICIA EN KM: 0+000 FINALIZA EN KM: 215+000

SALDOS					CAUSAS					KILÓMETRO
ACCIDENTES	MUERTOS	HERIDOS	DAÑOS	MATERIALES	CONDUCTOR	VEHÍCULO	CAMINO	GANADO	A. NATURAL	
1	1	2	290,000		1	0	0	0	0	
1	1	0	150,000		1	0	0	0	0	
1	0	0	50,000		0	1	0	0	0	



CLAVE	CLASIFICACIÓN DEL ACCIDENTE	CLAVE	CLASIFICACIÓN DEL ACCIDENTE
A	SALIDA DEL CAMINO	J	COLISIÓN CON BICICLETA
B	VOLCADURA	K	COLISIÓN SIN ESPECIFICAR
C	CHOQUE POR ALCANCE	L	COLISIÓN CONTRA VEHÍCULO
D	CHOQUE LATERAL	M	CHOQUE CONTRA SEMOVIENTE
E	CHOQUE CONTRA OBJETO FIJO	N	RELATIVO A LA CARGA
F	CHOQUE FRONTAL	O	OTROS
G	COLISIÓN CON MOTOCICLETA		- COLISIÓN CONTRA JINETE - CHOQUE CONTRA OTROS OBJETOS
H	ATROPELLAMIENTO		- CAIDA DE PASAJERO - DESPRENDIMIENTO DE EJE/NEUMÁTICO
			- INCENDIO - SIN DATO

ACCIDENTES EQUIVALENTES

🚶 UN MUERTO = 6 ACCIDENTES

Δ UN HERIDO = 2 ACCIDENTES

ACCIDENTES POR KILÓMETRO

2018

JALISCO

CARRETERA Y TRAMO: Manzanillo - Puerto Vallarta (Melaque - Puerto Vallarta) INICIA EN KM: 0+000 FINALIZA EN KM: 215+000

SALDOS					CAUSAS					KILÓMETRO
ACCIDENTES	MUERTOS	HERIDOS	DAÑOS	MATERIALES	CONDUCTOR	VEHÍCULO	CAMINO	GANADO	A. NATURAL	
1	1	0	20,000		0	0	0	1	0	85



CLAVE	CLASIFICACIÓN DEL ACCIDENTE	CLAVE	CLASIFICACIÓN DEL ACCIDENTE
A	SALIDA DEL CAMINO	J	COLISIÓN CON BICICLETA
B	VOLCADURA	K	COLISIÓN SIN ESPECIFICAR
C	CHOQUE POR ALCANCE	L	COLISIÓN CONTRA VEHÍCULO
D	CHOQUE LATERAL	M	CHOQUE CONTRA SEMOVIENTE
E	CHOQUE CONTRA OBJETO FIJO	N	RELATIVO A LA CARGA
F	CHOQUE FRONTAL	O	OTROS
G	COLISIÓN CON MOTOCICLETA		- COLISIÓN CONTRA JINETE - CHOQUE CONTRA OTROS OBJETOS
H	ATROPELLAMIENTO		- CAIDA DE PASAJERO - DESPRENDIMIENTO DE EJE/NEUMÁTICO
			- INCENDIO - SIN DATO

ACCIDENTES EQUIVALENTES

- UN MUERTO = 6 ACCIDENTES
- Δ UN HERIDO = 2 ACCIDENTES

ACCIDENTES POR KILÓMETRO

2018

JALISCO

CARRETERA Y TRAMO: Manzanillo - Puerto Vallarta (Melaque - Puerto Vallarta) INICIA EN KM: 0+000 FINALIZA EN KM: 215+000

KILÓMETRO	SALDOS ACCIDENTES	SALDOS MUERTOS	SALDOS HERIDOS	SALDOS DAÑOS	SALDOS MATERIALES	CAUSAS CONDUCTOR	CAUSAS VEHÍCULO	CAUSAS CAMINO	CAUSAS GANADO	CAUSAS A. NATURAL
100	1	1	0	10,000		1	0	0	0	0
105	1	1	1	15,000		1	0	0	0	0
	1	1	1	5,000		1	0	0	0	0



CLAVE	CLASIFICACIÓN DEL ACCIDENTE	CLAVE	CLASIFICACIÓN DEL ACCIDENTE
A	SALIDA DEL CAMINO	J	COLISIÓN CON BICICLETA
B	VOLCADURA	K	COLISIÓN SIN ESPECIFICAR
C	CHOQUE POR ALCANCE	L	COLISIÓN CONTRA VEHÍCULO
D	CHOQUE LATERAL	M	CHOQUE CONTRA SEMOVIENTE
E	CHOQUE CONTRA OBJETO FIJO	N	RELATIVO A LA CARGA
F	CHOQUE FRONTAL	O	OTROS
G	COLISIÓN CON MOTOCICLETA		- COLISIÓN CONTRA JINETE - CHOQUE CONTRA OTROS OBJETOS
H	ATROPELLAMIENTO		- CAIDA DE PASAJERO - DESPRENDIMIENTO DE EJE/NEUMÁTICO
			- INCENDIO - SIN DATO

ACCIDENTES EQUIVALENTES

♿	UN MUERTO = 6 ACCIDENTES
Δ	UN HERIDO = 2 ACCIDENTES

ACCIDENTES POR KILÓMETRO

2018

JALISCO

CARRETERA Y TRAMO: Manzanillo - Puerto Vallarta (Melaque - Puerto Vallarta) INICIA EN KM: 0+000 FINALIZA EN KM: 215+000

SALDOS				CAUSAS				
ACCIDENTES	MUERTOS	HERIDOS	DAÑOS MATERIALES	CONDUCTOR	VEHÍCULO	CAMINO	GANADO	A. NATURAL
1	0	0	50,000	2	0	0	0	0
1	0	0	40,000	0	0	0	1	0



CLAVE	CLASIFICACIÓN DEL ACCIDENTE
A	SALIDA DEL CAMINO
B	VOLCADURA
C	CHOQUE POR ALCANCE
D	CHOQUE LATERAL
E	CHOQUE CONTRA OBJETO FIJO
F	CHOQUE FRONTAL
G	COLISIÓN CON MOTOCICLETA
H	ATROPELLAMIENTO

CLAVE	CLASIFICACIÓN DEL ACCIDENTE
J	COLISIÓN CON BICICLETA
K	COLISIÓN SIN ESPECIFICAR
L	COLISIÓN CONTRA VEHÍCULO
M	CHOQUE CONTRA SEMOVIENTE
N	RELATIVO A LA CARGA
O	OTROS

- COLISIÓN CONTRA JINETE
- CAIDA DE PASAJERO
- INCENDIO
- CHOQUE CONTRA OTROS OBJETOS
- DESPRENDIMIENTO DE EJE/NEUMÁTICO
- SIN DATO

ACCIDENTES EQUIVALENTES

☠	UN MUERTO = 6 ACCIDENTES
Δ	UN HERIDO = 2 ACCIDENTES

ACCIDENTES POR KILÓMETRO

2018

JALISCO

CARRETERA Y TRAMO: Manzanillo - Puerto Vallarta (Melaque - Puerto Vallarta) INICIA EN KM: 0+000 FINALIZA EN KM: 215+000

SALDOS				CAUSAS					KILÓMETRO
ACCIDENTES	MUERTOS	HERIDOS	DAÑOS MATERIALES	CONDUCTOR	VEHÍCULO	CAMINO	GANADO	A. NATURAL	
1	0	1	2,000,000	1	0	0	0	0	185
1	0	0	50,000	1	0	0	0	0	
1	0	0	25,000	2	0	0	0	0	190
2	1	2	180,000	2	0	0	0	0	

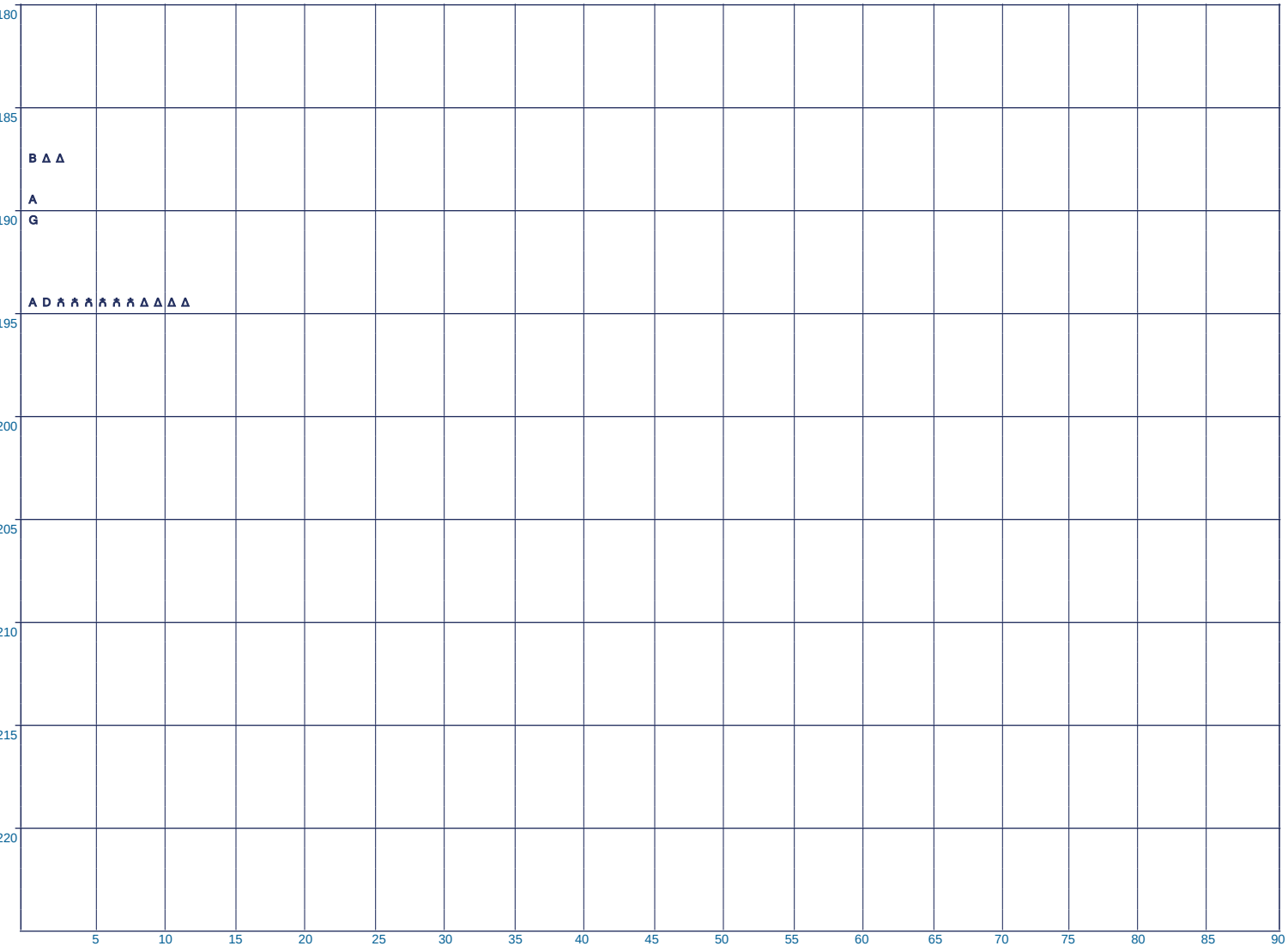

CLAVE	CLASIFICACIÓN DEL ACCIDENTE	CLAVE	CLASIFICACIÓN DEL ACCIDENTE
A	SALIDA DEL CAMINO	J	COLISIÓN CON BICICLETA
B	VOLCADURA	K	COLISIÓN SIN ESPECIFICAR
C	CHOQUE POR ALCANCE	L	COLISIÓN CONTRA VEHÍCULO
D	CHOQUE LATERAL	M	CHOQUE CONTRA SEMOVIENTE
E	CHOQUE CONTRA OBJETO FIJO	N	RELATIVO A LA CARGA
F	CHOQUE FRONTAL	O	OTROS
G	COLISIÓN CON MOTOCICLETA		- COLISIÓN CONTRA JINETE - CHOQUE CONTRA OTROS OBJETOS
H	ATROPELLAMIENTO		- CAIDA DE PASAJERO - DESPRENDIMIENTO DE EJE/NEUMÁTICO
			- INCENDIO - SIN DATO

ACCIDENTES EQUIVALENTES

🚶	UN MUERTO = 6 ACCIDENTES
Δ	UN HERIDO = 2 ACCIDENTES

ACCIDENTES POR KILÓMETRO

2018

JALISCO

CARRETERA Y TRAMO: Maravatío - Zapotlanejo (Cuota) Lim. Edos. Mich./Jal. - T. C. (Zapotlanejo - Guadalajara (Cuota)) INICIA EN KM: 397+000 FINALIZA EN KM: 474+700

SALDOS				CAUSAS					KILÓMETRO
ACCIDENTES	MUERTOS	HERIDOS	DAÑOS	MATERIALES	CONDUCTOR	VEHÍCULO	CAMINO	GANADO	A. NATURAL	
										390
1	1	0	200,000		1	0	0	0	0	395
1	1	3	150,000		1	0	0	0	0	400
1	0	3	50,000		1	0	0	0	0	405
										410
3	2	7	180,000		1	0	1	0	0	415
										420
1	0	4	15,000		1	0	0	0	0	425
										430

F 🚶🚶🚶🚶🚶🚶

E 🚶🚶🚶🚶🚶🚶🚶Δ Δ Δ Δ Δ

E Δ Δ Δ Δ Δ Δ

D E H 🚶🚶🚶🚶🚶🚶🚶🚶🚶🚶🚶🚶Δ Δ Δ Δ Δ Δ Δ Δ Δ Δ Δ Δ Δ Δ Δ Δ

E Δ Δ Δ Δ Δ Δ Δ Δ

5 10 15 20 25 30 35 40 45 50 55 60 65 70 75 80 85 90

NÚMERO Y CLASIFICACIÓN DE ACCIDENTES

CLAVE	CLASIFICACIÓN DEL ACCIDENTE	CLAVE	CLASIFICACIÓN DEL ACCIDENTE
A	SALIDA DEL CAMINO	J	COLISIÓN CON BICICLETA
B	VOLCADURA	K	COLISIÓN SIN ESPECIFICAR
C	CHOQUE POR ALCANCE	L	COLISIÓN CONTRA VEHÍCULO
D	CHOQUE LATERAL	M	CHOQUE CONTRA SEMOVIENTE
E	CHOQUE CONTRA OBJETO FIJO	N	RELATIVO A LA CARGA
F	CHOQUE FRONTAL	O	OTROS
G	COLISIÓN CON MOTOCICLETA		- COLISIÓN CONTRA JINETE - CHOQUE CONTRA OTROS OBJETOS - CAIDA DE PASAJERO - DESPRENDIMIENTO DE EJE/NEUMÁTICO - INCENDIO - SIN DATO
H	ATROPELLAMIENTO		

ACCIDENTES EQUIVALENTES

🚶 UN MUERTO = 6 ACCIDENTES

Δ UN HERIDO = 2 ACCIDENTES

ACCIDENTES POR KILÓMETRO

2018

JALISCO

CARRETERA Y TRAMO: Maravatío - Zapotlanejo (Cuota) Lim. Edos. Mich./Jal. - T. C. (Zapotlanejo - Guadalajara (Cuota)) INICIA EN KM: 397+000 FINALIZA EN KM: 474+700

ACCIDENTES	MUERTOS	HERIDOS	DAÑOS	MATERIALES
1	0	0	15,000	
1	0	5	70,000	
1	1	0	15,000	
1	0	0	140,000	
1	1	1	30,000	
1	1	2	60,000	

CONDUCTOR	VEHÍCULO	CAMINO	GANADO	A. NATURAL
1	0	0	0	0
2	0	0	0	0
1	0	0	0	0
2	0	0	0	0
0	1	0	0	0
1	0	0	0	0

CAUSAS

SALDOS



CLAVE	CLASIFICACIÓN DEL ACCIDENTE	CLAVE	CLASIFICACIÓN DEL ACCIDENTE
A	SALIDA DEL CAMINO	J	COLISIÓN CON BICICLETA
B	VOLCADURA	K	COLISIÓN SIN ESPECIFICAR
C	CHOQUE POR ALCANCE	L	COLISIÓN CONTRA VEHÍCULO
D	CHOQUE LATERAL	M	CHOQUE CONTRA SEMOVIENTE
E	CHOQUE CONTRA OBJETO FIJO	N	RELATIVO A LA CARGA
F	CHOQUE FRONTAL	O	OTROS
G	COLISIÓN CON MOTOCICLETA		- COLISIÓN CONTRA JINETE - CHOQUE CONTRA OTROS OBJETOS
H	ATROPELLAMIENTO		- CAIDA DE PASAJERO - DESPRENDIMIENTO DE EJE/NEUMÁTICO
			- INCENDIO - SIN DATO

ACCIDENTES EQUIVALENTES

- UN MUERTO = 6 ACCIDENTES
- Δ UN HERIDO = 2 ACCIDENTES

ACCIDENTES POR KILÓMETRO

2018

JALISCO

CARRETERA Y TRAMO: Ojuelos - Aguascalientes Ojuelos - Lim. Edos. Jal./Ags. INICIA EN KM: 0+000 FINALIZA EN KM: 57+200

SALDOS				CAUSAS				
ACCIDENTES	MUERTOS	HERIDOS	DAÑOS	MATERIALES	CONDUCTOR	VEHÍCULO	CAMINO	GANADO	A. NATURAL
1	0	0	90,000		0	1	0	0	0
1	0	1	0		0	1	2	0	0
1	1	0	10,000		0	0	0	0	0
1	0	0	90,000		2	0	0	0	0
1	0	0	70,000		1	0	2	0	1
2	2	3	420,000		3	0	0	0	1

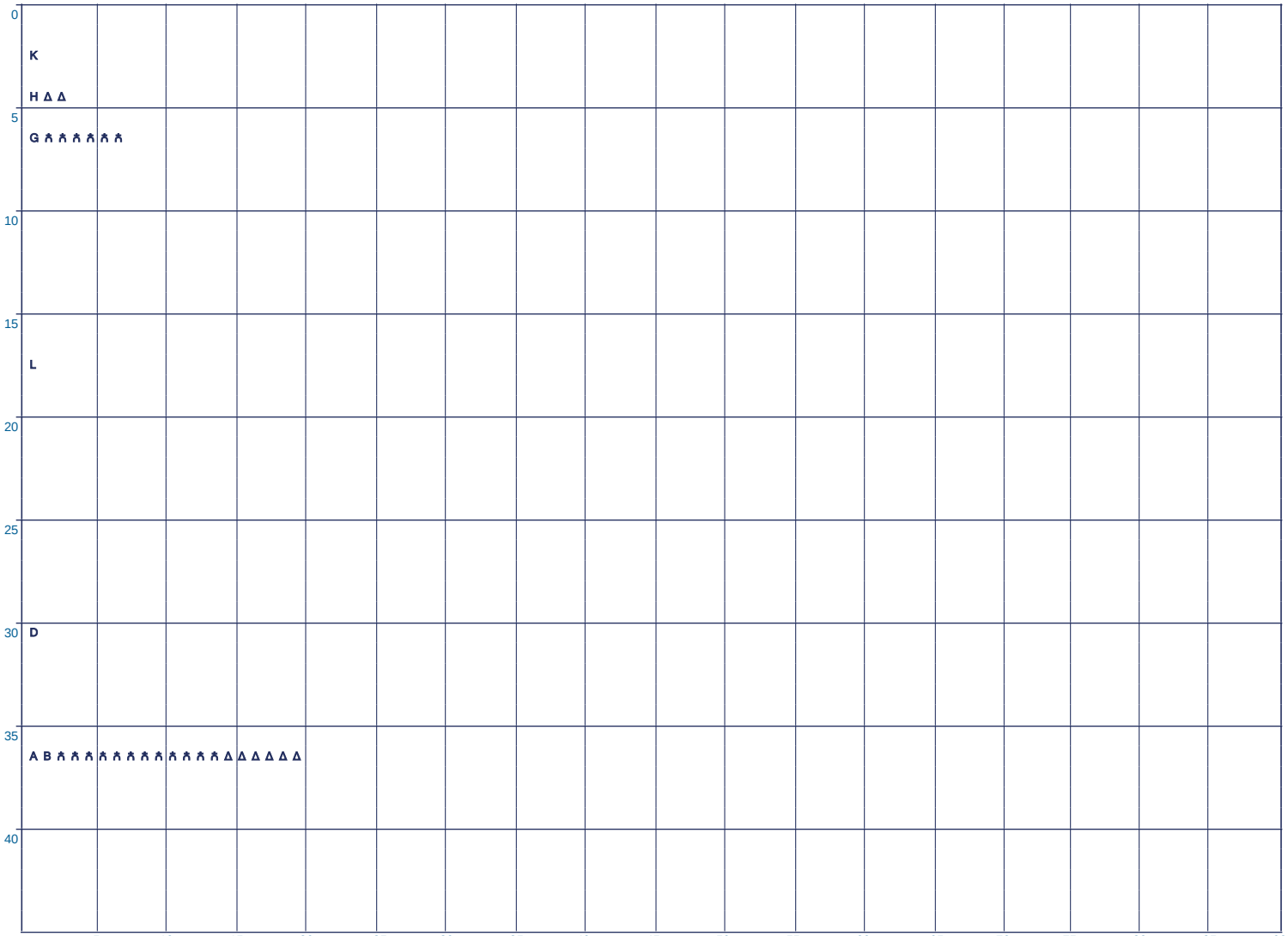

CLAVE	CLASIFICACIÓN DEL ACCIDENTE	CLAVE	CLASIFICACIÓN DEL ACCIDENTE
A	SALIDA DEL CAMINO	J	COLISIÓN CON BICICLETA
B	VOLCADURA	K	COLISIÓN SIN ESPECIFICAR
C	CHOQUE POR ALCANCE	L	COLISIÓN CONTRA VEHÍCULO
D	CHOQUE LATERAL	M	CHOQUE CONTRA SEMOVIENTE
E	CHOQUE CONTRA OBJETO FIJO	N	RELATIVO A LA CARGA
F	CHOQUE FRONTAL	O	OTROS
G	COLISIÓN CON MOTOCICLETA		- COLISIÓN CONTRA JINETE - CHOQUE CONTRA OTROS OBJETOS
H	ATROPELLAMIENTO		- CAIDA DE PASAJERO - DESPRENDIMIENTO DE EJE/NEUMÁTICO
			- INCENDIO - SIN DATO

ACCIDENTES EQUIVALENTES

- UN MUERTO = 6 ACCIDENTES
- Δ UN HERIDO = 2 ACCIDENTES

ACCIDENTES POR KILÓMETRO

2018

JALISCO

CARRETERA Y TRAMO: Ojuelos - Aguascalientes Ojuelos - Lim. Edos. Jal./Ags. INICIA EN KM: 0+000 FINALIZA EN KM: 57+200

SALDOS				CAUSAS					KILÓMETRO
ACCIDENTES	MUERTOS	HERIDOS	DAÑOS MATERIALES	CONDUCTOR	VEHÍCULO	CAMINO	GANADO	A. NATURAL	
1	1	0	50,000	1	0	0	0	0	F
1	0	0	110,000	1	0	0	0	0	D



NÚMERO Y CLASIFICACIÓN DE ACCIDENTES

CLAVE	CLASIFICACIÓN DEL ACCIDENTE
A	SALIDA DEL CAMINO
B	VOLCADURA
C	CHOQUE POR ALCANCE
D	CHOQUE LATERAL
E	CHOQUE CONTRA OBJETO FIJO
F	CHOQUE FRONTAL
G	COLISIÓN CON MOTOCICLETA
H	ATROPELLAMIENTO

CLAVE	CLASIFICACIÓN DEL ACCIDENTE
J	COLISIÓN CON BICICLETA
K	COLISIÓN SIN ESPECIFICAR
L	COLISIÓN CONTRA VEHÍCULO
M	CHOQUE CONTRA SEMOVIENTE
N	RELATIVO A LA CARGA
O	OTROS

- COLISIÓN CONTRA JINETE
- CAIDA DE PASAJERO
- INCENDIO
- CHOQUE CONTRA OTROS OBJETOS
- DESPRENDIMIENTO DE EJE/NEUMÁTICO
- SIN DATO

ACCIDENTES EQUIVALENTES

♿	UN MUERTO = 6 ACCIDENTES
Δ	UN HERIDO = 2 ACCIDENTES

ACCIDENTES POR KILÓMETRO

2018

JALISCO

CARRETERA Y TRAMO: Ramal a Ameca INICIA EN KM: 0+000 FINALIZA EN KM: 53+500

ACCIDENTES	MUERTOS	HERIDOS	DAÑOS	MATERIALES
1	0	0	250,000	

CONDUCTOR	VEHÍCULO	CAMINO	GANADO	A. NATURAL
1	0	0	0	0

SALDOS

CAUSAS

KILÓMETRO



CLAVE	CLASIFICACIÓN DEL ACCIDENTE
A	SALIDA DEL CAMINO
B	VOLCADURA
C	CHOQUE POR ALCANCE
D	CHOQUE LATERAL
E	CHOQUE CONTRA OBJETO FIJO
F	CHOQUE FRONTAL
G	COLISIÓN CON MOTOCICLETA
H	ATROPELLAMIENTO

CLAVE	CLASIFICACIÓN DEL ACCIDENTE
J	COLISIÓN CON BICICLETA
K	COLISIÓN SIN ESPECIFICAR
L	COLISIÓN CONTRA VEHÍCULO
M	CHOQUE CONTRA SEMOVIENTE
N	RELATIVO A LA CARGA
O	OTROS

- COLISIÓN CONTRA JINETE
- CAIDA DE PASAJERO
- INCENDIO
- CHOQUE CONTRA OTROS OBJETOS
- DESPRENDIMIENTO DE EJE/NEUMÁTICO
- SIN DATO

ACCIDENTES EQUIVALENTES

♿	UN MUERTO = 6 ACCIDENTES
Δ	UN HERIDO = 2 ACCIDENTES

ACCIDENTES POR KILÓMETRO

2018

JALISCO

CARRETERA Y TRAMO: Ramal a Ameca INICIA EN KM: 0+000 FINALIZA EN KM: 53+500

ACCIDENTES	MUERTOS	HERIDOS	DAÑOS	MATERIALES
1	0	0	240,000	

CONDUCTOR	VEHÍCULO	CAMINO	GANADO	A. NATURAL
1	0	0	0	0

SALDOS — CAUSAS

KILÓMETRO

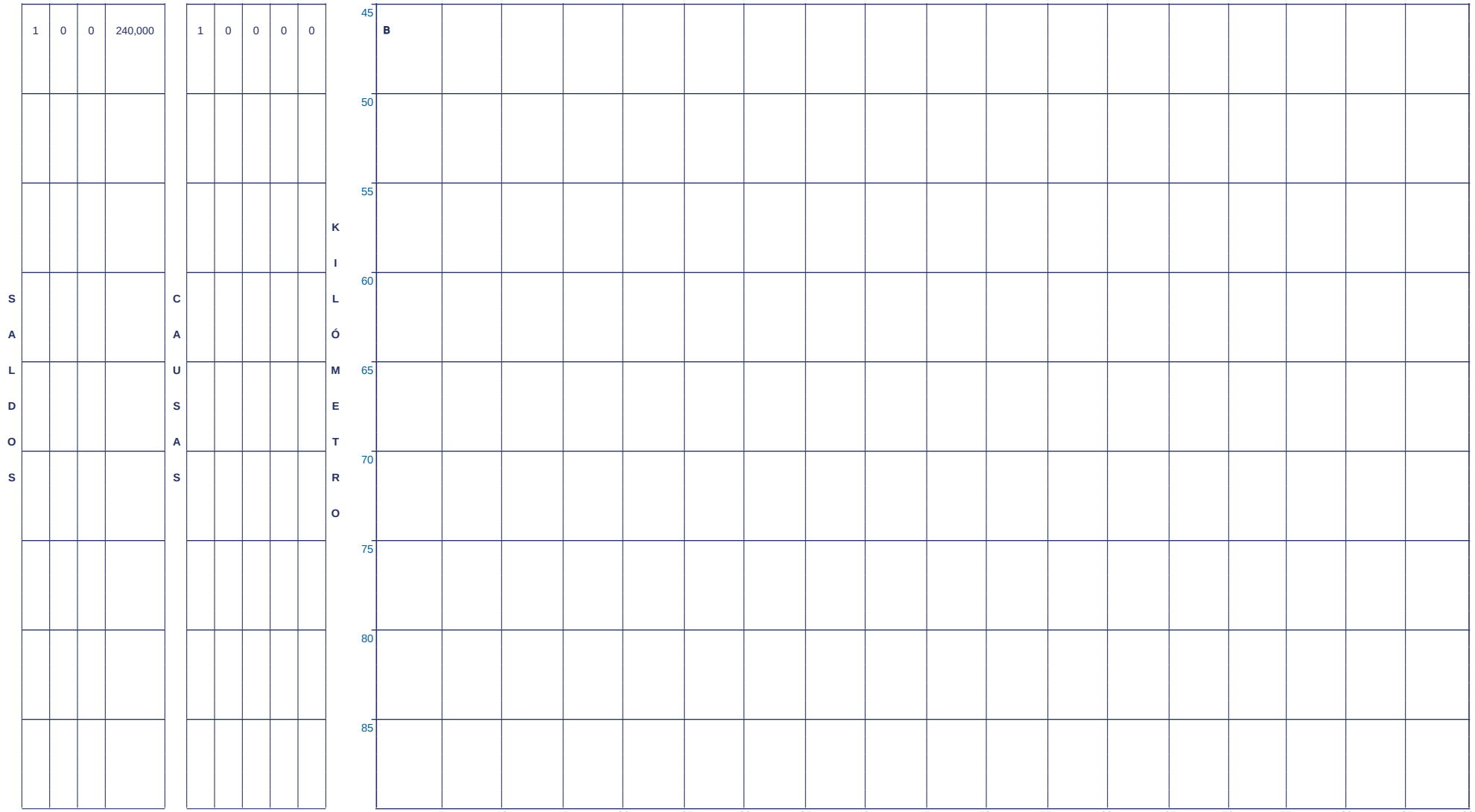

NÚMERO Y CLASIFICACIÓN DE ACCIDENTES

CLAVE	CLASIFICACIÓN DEL ACCIDENTE
A	SALIDA DEL CAMINO
B	VOLCADURA
C	CHOQUE POR ALCANCE
D	CHOQUE LATERAL
E	CHOQUE CONTRA OBJETO FIJO
F	CHOQUE FRONTAL
G	COLISIÓN CON MOTOCICLETA
H	ATROPELLAMIENTO

CLAVE	CLASIFICACIÓN DEL ACCIDENTE
J	COLISIÓN CON BICICLETA
K	COLISIÓN SIN ESPECIFICAR
L	COLISIÓN CONTRA VEHÍCULO
M	CHOQUE CONTRA SEMOVIENTE
N	RELATIVO A LA CARGA
O	OTROS

- COLISIÓN CONTRA JINETE
- CAIDA DE PASAJERO
- INCENDIO
- CHOQUE CONTRA OTROS OBJETOS
- DESPRENDIMIENTO DE EJE/NEUMÁTICO
- SIN DATO

ACCIDENTES EQUIVALENTES

♿	UN MUERTO = 6 ACCIDENTES
Δ	UN HERIDO = 2 ACCIDENTES

ACCIDENTES POR KILÓMETRO

2018

JALISCO

CARRETERA Y TRAMO: Ramal a Cerca Lisa INICIA EN KM: 0+000 FINALIZA EN KM: 15+600

	ACCIDENTES	MUERTOS	HERIDOS	DAÑOS	MATERIALES	CONDUCTOR	VEHÍCULO	CAMINO	GANADO	A. NATURAL
SALDOS	1	0	0	40,000		1	0	0	0	0
	1	0	0	60,000		1	0	0	0	0

CAUSAS

KILÓMETRO



NÚMERO Y CLASIFICACIÓN DE ACCIDENTES

CLAVE	CLASIFICACIÓN DEL ACCIDENTE	CLAVE	CLASIFICACIÓN DEL ACCIDENTE
A	SALIDA DEL CAMINO	J	COLISIÓN CON BICICLETA
B	VOLCADURA	K	COLISIÓN SIN ESPECIFICAR
C	CHOQUE POR ALCANCE	L	COLISIÓN CONTRA VEHÍCULO
D	CHOQUE LATERAL	M	CHOQUE CONTRA SEMOVIENTE
E	CHOQUE CONTRA OBJETO FIJO	N	RELATIVO A LA CARGA
F	CHOQUE FRONTAL	O	OTROS
G	COLISIÓN CON MOTOCICLETA		- COLISIÓN CONTRA JINETE - CHOQUE CONTRA OTROS OBJETOS
H	ATROPELLAMIENTO		- CAIDA DE PASAJERO - DESPRENDIMIENTO DE EJE/NEUMÁTICO
			- INCENDIO - SIN DATO

ACCIDENTES EQUIVALENTES

♱	UN MUERTO = 6 ACCIDENTES
Δ	UN HERIDO = 2 ACCIDENTES

ACCIDENTES POR KILÓMETRO

2018

JALISCO

CARRETERA Y TRAMO: Ramal a Tequila INICIA EN KM: 0+000 FINALIZA EN KM: 5+800

SALDOS				CAUSAS					KILÓMETRO
ACCIDENTES	MUERTOS	HERIDOS	DAÑOS	MATERIALES	CONDUCTOR	VEHÍCULO	CAMINO	GANADO	A. NATURAL	
1	0	0	20,000		0	0	0	1	0	0
2	1	1	90,000		0	2	0	0	0	5
										10
										15
										20
										25
										30
										35
										40

M

A K 🚶 🚶 🚶 🚶 🚶 🚶 Δ Δ

5 10 15 20 25 30 35 40 45 50 55 60 65 70 75 80 85 90

NÚMERO Y CLASIFICACIÓN DE ACCIDENTES

CLAVE	CLASIFICACIÓN DEL ACCIDENTE
A	SALIDA DEL CAMINO
B	VOLCADURA
C	CHOQUE POR ALCANCE
D	CHOQUE LATERAL
E	CHOQUE CONTRA OBJETO FIJO
F	CHOQUE FRONTAL
G	COLISIÓN CON MOTOCICLETA
H	ATROPELLAMIENTO

CLAVE	CLASIFICACIÓN DEL ACCIDENTE
J	COLISIÓN CON BICICLETA
K	COLISIÓN SIN ESPECIFICAR
L	COLISIÓN CONTRA VEHÍCULO
M	CHOQUE CONTRA SEMOVIENTE
N	RELATIVO A LA CARGA
O	OTROS

- COLISIÓN CONTRA JINETE
- CAIDA DE PASAJERO
- INCENDIO
- CHOQUE CONTRA OTROS OBJETOS
- DESPRENDIMIENTO DE EJE/NEUMÁTICO
- SIN DATO

ACCIDENTES EQUIVALENTES

🚶	UN MUERTO = 6 ACCIDENTES
Δ	UN HERIDO = 2 ACCIDENTES

ACCIDENTES POR KILÓMETRO

2018

JALISCO

CARRETERA Y TRAMO: Ramal a Tomatlán INICIA EN KM: 0+000 FINALIZA EN KM: 12+400

SALDOS					CAUSAS					KILÓMETRO
ACCIDENTES	MUERTOS	HERIDOS	DAÑOS	MATERIALES	CONDUCTOR	VEHÍCULO	CAMINO	GANADO	A. NATURAL	
1	0	2	10,000		1	0	0	0	0	0
1	0	1	4,000		1	1	0	0	0	A Δ Δ Δ Δ Δ
										G Δ Δ
1	1	0	40,000		2	0	0	0	0	5
1	1	0	30,000		1	0	0	0	0	F 🚶 🚶 🚶 🚶 🚶 🚶
										A 🚶 🚶 🚶 🚶 🚶 🚶
										10
										15
										20
										25
										30
										35
										40

5 10 15 20 25 30 35 40 45 50 55 60 65 70 75 80 85 90

NÚMERO Y CLASIFICACIÓN DE ACCIDENTES

CLAVE	CLASIFICACIÓN DEL ACCIDENTE	CLAVE	CLASIFICACIÓN DEL ACCIDENTE
A	SALIDA DEL CAMINO	J	COLISIÓN CON BICICLETA
B	VOLCADURA	K	COLISIÓN SIN ESPECIFICAR
C	CHOQUE POR ALCANCE	L	COLISIÓN CONTRA VEHÍCULO
D	CHOQUE LATERAL	M	CHOQUE CONTRA SEMOVIENTE
E	CHOQUE CONTRA OBJETO FIJO	N	RELATIVO A LA CARGA
F	CHOQUE FRONTAL	O	OTROS
G	COLISIÓN CON MOTOCICLETA		- COLISIÓN CONTRA JINETE - CHOQUE CONTRA OTROS OBJETOS
H	ATROPELLAMIENTO		- CAIDA DE PASAJERO - DESPRENDIMIENTO DE EJE/NEUMÁTICO
			- INCENDIO - SIN DATO

ACCIDENTES EQUIVALENTES

🚶	UN MUERTO = 6 ACCIDENTES
Δ	UN HERIDO = 2 ACCIDENTES

ACCIDENTES POR KILÓMETRO

2018

JALISCO

CARRETERA Y TRAMO: San Juan de Los Lagos - Encarnación de Díaz (Cuota) INICIA EN KM: 0+000 FINALIZA EN KM: 18+600

ACCIDENTES	MUERTOS	HERIDOS	DAÑOS	MATERIALES
2	0	0	300,000	
1	0	1	85,000	
1	0	0	300,000	

CONDUCTOR	VEHÍCULO	CAMINO	GANADO	A. NATURAL
2	0	0	0	0
1	0	0	0	0
1	0	0	0	0

SALDOS

CAUSAS



CLAVE	CLASIFICACIÓN DEL ACCIDENTE	CLAVE	CLASIFICACIÓN DEL ACCIDENTE
A	SALIDA DEL CAMINO	J	COLISIÓN CON BICICLETA
B	VOLCADURA	K	COLISIÓN SIN ESPECIFICAR
C	CHOQUE POR ALCANCE	L	COLISIÓN CONTRA VEHÍCULO
D	CHOQUE LATERAL	M	CHOQUE CONTRA SEMOVIENTE
E	CHOQUE CONTRA OBJETO FIJO	N	RELATIVO A LA CARGA
F	CHOQUE FRONTAL	O	OTROS
G	COLISIÓN CON MOTOCICLETA		- COLISIÓN CONTRA JINETE - CHOQUE CONTRA OTROS OBJETOS
H	ATROPELLAMIENTO		- CAIDA DE PASAJERO - DESPRENDIMIENTO DE EJE/NEUMÁTICO
			- INCENDIO - SIN DATO

ACCIDENTES EQUIVALENTES

- ♿ UN MUERTO = 6 ACCIDENTES
- Δ UN HERIDO = 2 ACCIDENTES

ACCIDENTES POR KILÓMETRO

2018

JALISCO

CARRETERA Y TRAMO: San Luis Potosí - Lagos de Moreno Lim. Edos. Zac./Jal. - Lagos de Moreno INICIA EN KM: 82+940 FINALIZA EN KM: 152+600

SALDOS					CAUSAS					KILÓMETRO
ACCIDENTES	MUERTOS	HERIDOS	DAÑOS	MATERIALES	CONDUCTOR	VEHÍCULO	CAMINO	GANADO	A. NATURAL	
										80
1	1	0	45,000		2	0	0	0	0	85
										90
2	1	4	40,000		2	0	2	0	1	95
										100
										105
1 1	0 0	0 2	15,000 50,000		1 0	0 0	0 0	0 1	0 0	110
1	0	0	60,000		1	0	0	0	0	115
1	1	0	30,000		1	0	0	0	0	120

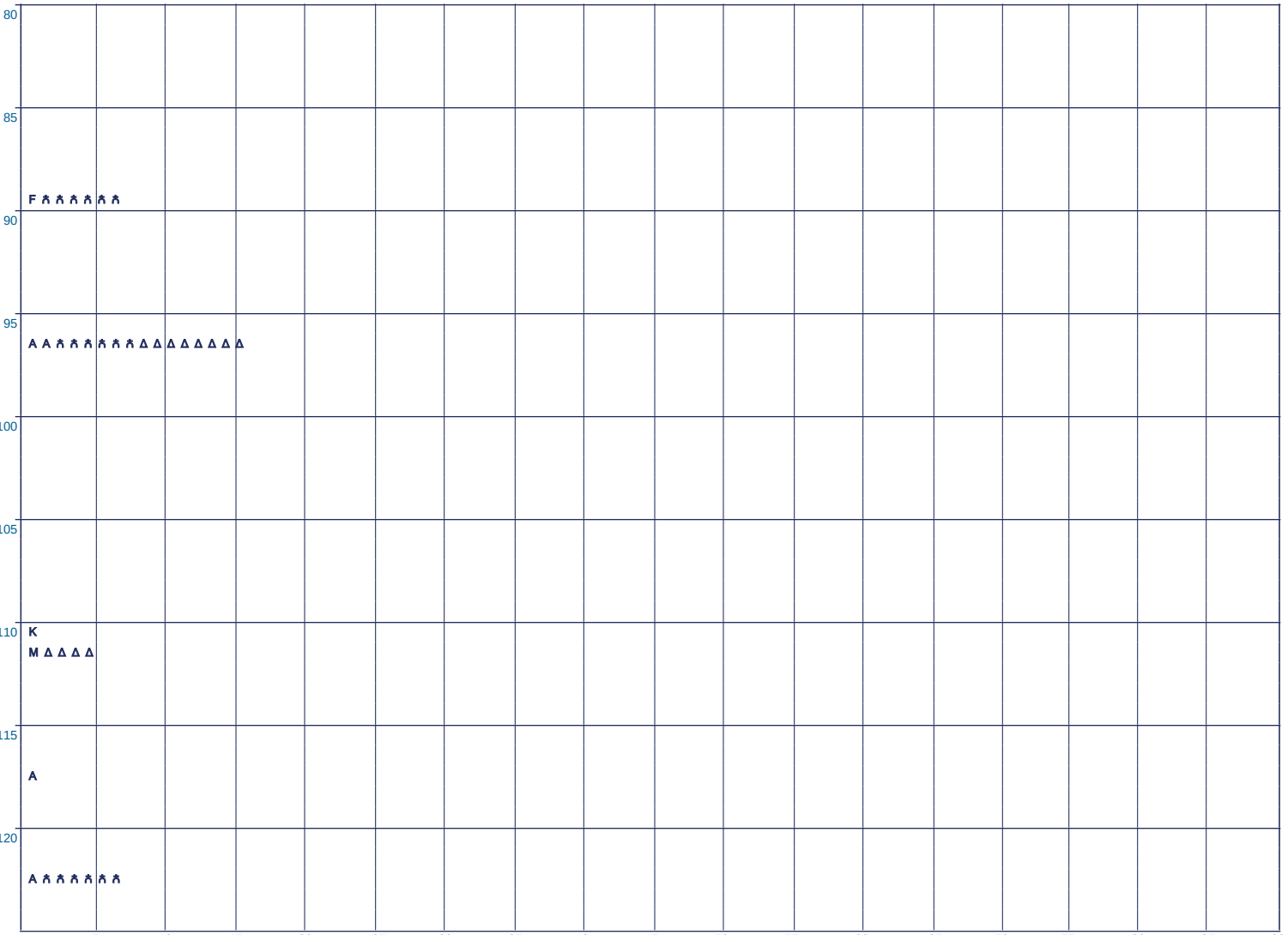

CLAVE	CLASIFICACIÓN DEL ACCIDENTE	CLAVE	CLASIFICACIÓN DEL ACCIDENTE
A	SALIDA DEL CAMINO	J	COLISIÓN CON BICICLETA
B	VOLCADURA	K	COLISIÓN SIN ESPECIFICAR
C	CHOQUE POR ALCANCE	L	COLISIÓN CONTRA VEHÍCULO
D	CHOQUE LATERAL	M	CHOQUE CONTRA SEMOVIENTE
E	CHOQUE CONTRA OBJETO FIJO	N	RELATIVO A LA CARGA
F	CHOQUE FRONTAL	O	OTROS
G	COLISIÓN CON MOTOCICLETA		- COLISIÓN CONTRA JINETE - CHOQUE CONTRA OTROS OBJETOS - CAIDA DE PASAJERO - DESPRENDIMIENTO DE EJE/NEUMÁTICO - INCENDIO - SIN DATO
H	ATROPELLAMIENTO		

ACCIDENTES EQUIVALENTES

Ѧ	UN MUERTO = 6 ACCIDENTES
Δ	UN HERIDO = 2 ACCIDENTES

ACCIDENTES POR KILÓMETRO

2018

JALISCO

CARRETERA Y TRAMO: San Luis Potosí - Lagos de Moreno Lim. Edos. Zac./Jal. - Lagos de Moreno INICIA EN KM: 82+940 FINALIZA EN KM: 152+600

SALDOS				CAUSAS				
ACCIDENTES	MUERTOS	HERIDOS	DAÑOS MATERIALES	CONDUCTOR	VEHÍCULO	CAMINO	GANADO	A. NATURAL
1	0	3	15,000	1	0	0	0	0



CLAVE	CLASIFICACIÓN DEL ACCIDENTE	CLAVE	CLASIFICACIÓN DEL ACCIDENTE
A	SALIDA DEL CAMINO	J	COLISIÓN CON BICICLETA
B	VOLCADURA	K	COLISIÓN SIN ESPECIFICAR
C	CHOQUE POR ALCANCE	L	COLISIÓN CONTRA VEHÍCULO
D	CHOQUE LATERAL	M	CHOQUE CONTRA SEMOVIENTE
E	CHOQUE CONTRA OBJETO FIJO	N	RELATIVO A LA CARGA
F	CHOQUE FRONTAL	O	OTROS
G	COLISIÓN CON MOTOCICLETA		- COLISIÓN CONTRA JINETE - CHOQUE CONTRA OTROS OBJETOS
H	ATROPELLAMIENTO		- CAIDA DE PASAJERO - DESPRENDIMIENTO DE EJE/NEUMÁTICO
			- INCENDIO - SIN DATO

ACCIDENTES EQUIVALENTES

- Ѧ = UN MUERTO = 6 ACCIDENTES
- Δ = UN HERIDO = 2 ACCIDENTES

ACCIDENTES POR KILÓMETRO

2018

JALISCO

CARRETERA Y TRAMO: San Miguel El Alto - Atotonilco INICIA EN KM: 0+000 FINALIZA EN KM: 29+000

SALDOS				CAUSAS					KILÓMETRO
ACCIDENTES	MUERTOS	HERIDOS	DAÑOS	CONDUCTOR	VEHÍCULO	CAMINO	GANADO	A. NATURAL	
1	0	0	150,000	1	0	0	0	1	0
									5
									10
1	0	3	60,000	1	0	0	0	0	15
									20
1	1	0	15,000	1	0	0	0	0	25
									30
									35
									40

F

D Δ Δ Δ Δ Δ Δ

A 🚶 🚶 🚶 🚶 🚶 🚶

5 10 15 20 25 30 35 40 45 50 55 60 65 70 75 80 85 90

NÚMERO Y CLASIFICACIÓN DE ACCIDENTES

CLAVE	CLASIFICACIÓN DEL ACCIDENTE	CLAVE	CLASIFICACIÓN DEL ACCIDENTE
A	SALIDA DEL CAMINO	J	COLISIÓN CON BICICLETA
B	VOLCADURA	K	COLISIÓN SIN ESPECIFICAR
C	CHOQUE POR ALCANCE	L	COLISIÓN CONTRA VEHÍCULO
D	CHOQUE LATERAL	M	CHOQUE CONTRA SEMOVIENTE
E	CHOQUE CONTRA OBJETO FIJO	N	RELATIVO A LA CARGA
F	CHOQUE FRONTAL	O	OTROS
G	COLISIÓN CON MOTOCICLETA		- COLISIÓN CONTRA JINETE - CHOQUE CONTRA OTROS OBJETOS
H	ATROPELLAMIENTO		- CAIDA DE PASAJERO - DESPRENDIMIENTO DE EJE/NEUMÁTICO
			- INCENDIO - SIN DATO

ACCIDENTES EQUIVALENTES

🚶 UN MUERTO = 6 ACCIDENTES

Δ UN HERIDO = 2 ACCIDENTES

ACCIDENTES POR KILÓMETRO

2018

JALISCO

CARRETERA Y TRAMO: Santa Rosa - La Barca INICIA EN KM: 0+000 FINALIZA EN KM: 80+400

SALDOS ACCIDENTES	SALDOS MUERTOS	SALDOS HERIDOS	SALDOS DAÑOS	SALDOS MATERIALES	CAUSAS CONDUCTOR	CAUSAS VEHÍCULO	CAUSAS CAMINO	CAUSAS GANADO	CAUSAS A. NATURAL	KILÓMETRO
1	0	0	40,000		0	1	0	0	0	E
1	0	0	70,000		1	0	0	0	0	E
1	1	3	50,000		2	0	0	0	0	C ⛹ ⛹ ⛹ ⛹ ⛹ ⛹ Δ Δ Δ Δ Δ Δ
1	0	0	50,000		0	1	0	0	0	E
1	0	0	50,000		1	0	0	0	0	E
1	3	0	25,000		1	0	0	0	0	D ⛹ ⛹ ⛹ ⛹ ⛹ ⛹ ⛹ ⛹ ⛹ ⛹ ⛹ ⛹ ⛹ ⛹ ⛹ ⛹
1	0	0	25,000		1	0	0	0	1	G

0 5 10 15 20 25 30 35 40

5 10 15 20 25 30 35 40 45 50 55 60 65 70 75 80 85 90

NÚMERO Y CLASIFICACIÓN DE ACCIDENTES

CLAVE	CLASIFICACIÓN DEL ACCIDENTE
A	SALIDA DEL CAMINO
B	VOLCADURA
C	CHOQUE POR ALCANCE
D	CHOQUE LATERAL
E	CHOQUE CONTRA OBJETO FIJO
F	CHOQUE FRONTAL
G	COLISIÓN CON MOTOCICLETA
H	ATROPELLAMIENTO

CLAVE	CLASIFICACIÓN DEL ACCIDENTE
J	COLISIÓN CON BICICLETA
K	COLISIÓN SIN ESPECIFICAR
L	COLISIÓN CONTRA VEHÍCULO
M	CHOQUE CONTRA SEMOVIENTE
N	RELATIVO A LA CARGA
O	OTROS

- COLISIÓN CONTRA JINETE
- CAIDA DE PASAJERO
- INCENDIO
- CHOQUE CONTRA OTROS OBJETOS
- DESPRENDIMIENTO DE EJE/NEUMÁTICO
- SIN DATO

ACCIDENTES EQUIVALENTES

⛹	UN MUERTO = 6 ACCIDENTES
Δ	UN HERIDO = 2 ACCIDENTES

ACCIDENTES POR KILÓMETRO

2018

JALISCO

CARRETERA Y TRAMO: Santa Rosa - La Barca INICIA EN KM: 0+000 FINALIZA EN KM: 80+400

ACCIDENTES	MUERTOS	HERIDOS	DAÑOS	MATERIALES
3	1	0	65,000	
1	0	3	40,000	
1	0	0	80,000	
3	1	3	66,100	
2	0	0	185,000	
1	0	2	43,000	
3	4	3	220,000	
1	1	5	250,000	
1	0	3	30,000	

CONDUCTOR	VEHÍCULO	CAMINO	GANADO	A. NATURAL
3	2	0	0	0
1	0	0	0	0
1	0	2	0	0
3	0	0	0	0
2	0	0	0	0
0	0	0	0	0
3	0	0	0	0
1	0	0	0	0
1	0	0	0	0

SALDOS — CAUSAS — KILÓMETRO

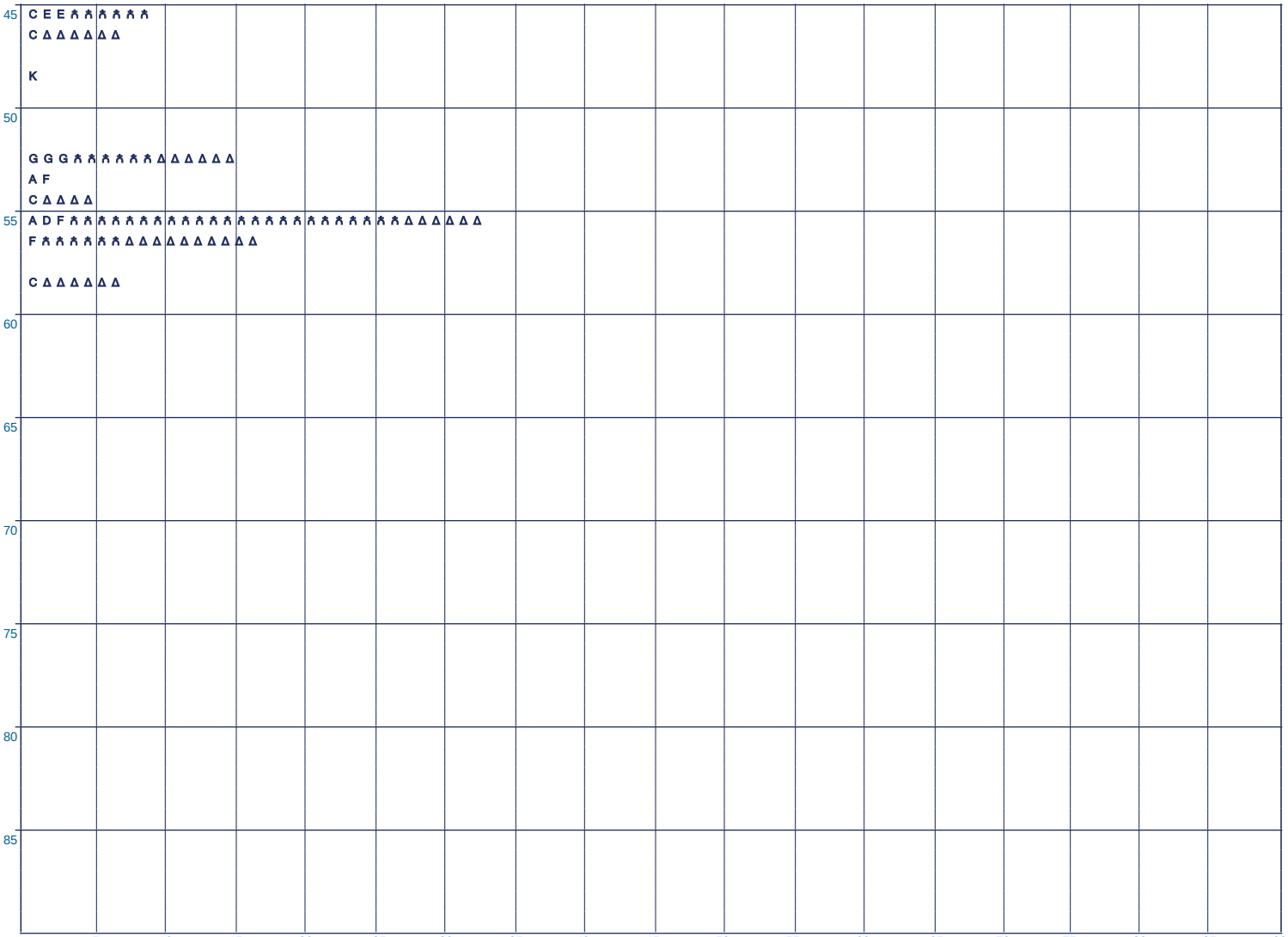

NÚMERO Y CLASIFICACIÓN DE ACCIDENTES

CLAVE	CLASIFICACIÓN DEL ACCIDENTE
A	SALIDA DEL CAMINO
B	VOLCADURA
C	CHOQUE POR ALCANCE
D	CHOQUE LATERAL
E	CHOQUE CONTRA OBJETO FIJO
F	CHOQUE FRONTAL
G	COLISIÓN CON MOTOCICLETA
H	ATROPELLAMIENTO

CLAVE	CLASIFICACIÓN DEL ACCIDENTE
J	COLISIÓN CON BICICLETA
K	COLISIÓN SIN ESPECIFICAR
L	COLISIÓN CONTRA VEHÍCULO
M	CHOQUE CONTRA SEMOVIENTE
N	RELATIVO A LA CARGA
O	OTROS

- COLISIÓN CONTRA JINETE
- CAIDA DE PASAJERO
- INCENDIO
- CHOQUE CONTRA OTROS OBJETOS
- DESPRENDIMIENTO DE EJE/NEUMÁTICO
- SIN DATO

ACCIDENTES EQUIVALENTES

♿	UN MUERTO = 6 ACCIDENTES
Δ	UN HERIDO = 2 ACCIDENTES

ACCIDENTES POR KILÓMETRO

2018

JALISCO

CARRETERA Y TRAMO: T. C. (Jiquilpan - Colima) - Est. Huescalapa INICIA EN KM: 0+000 FINALIZA EN KM: 16+300

ACCIDENTES	MUERTOS	HERIDOS	DAÑOS	MATERIALES
1	0	0	50,000	

CONDUCTOR	VEHÍCULO	CAMINO	GANADO	A. NATURAL
1	0	0	0	0

SALDOS

CAUSAS

KILÓMETRO

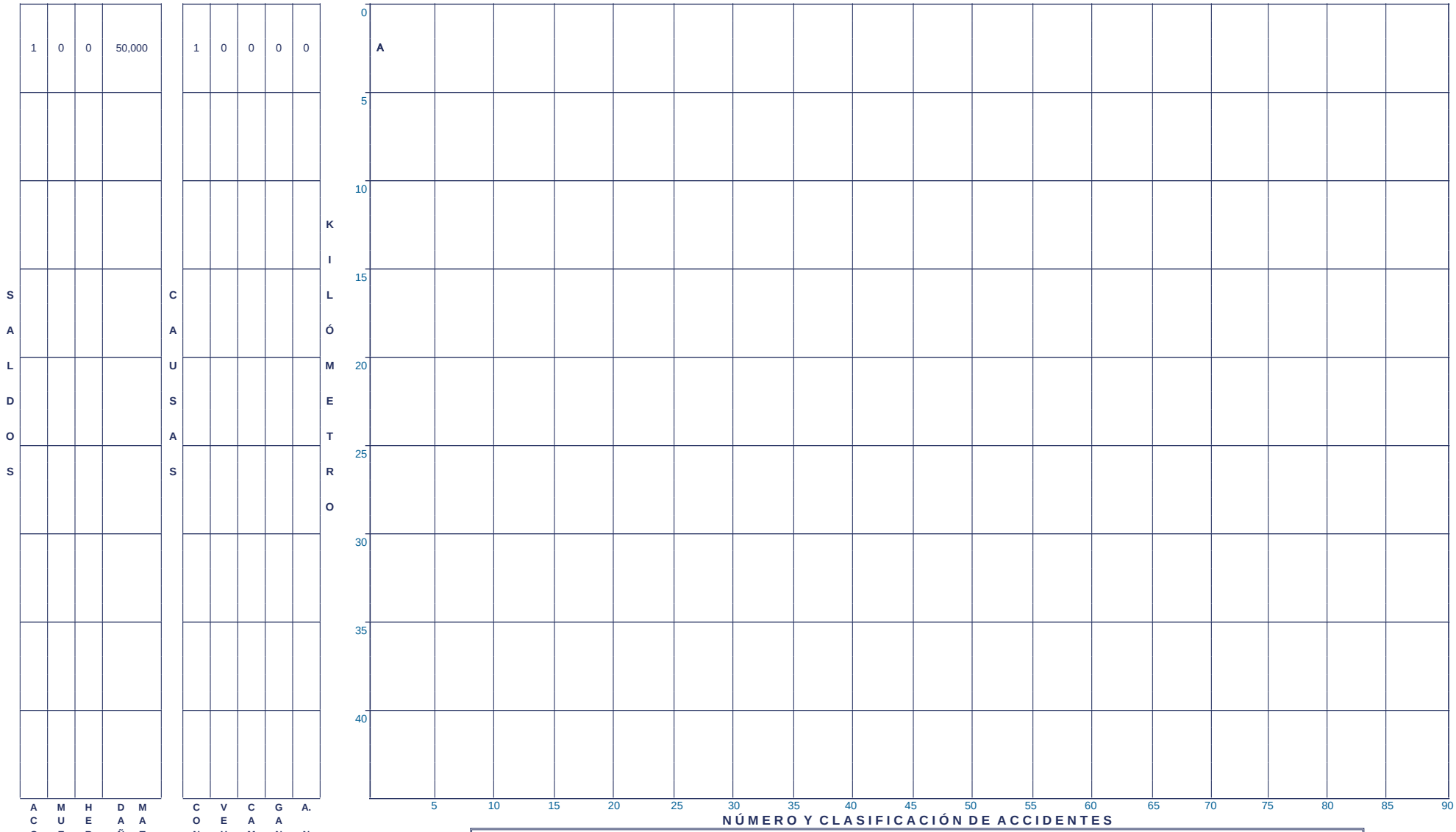

NÚMERO Y CLASIFICACIÓN DE ACCIDENTES

CLAVE	CLASIFICACIÓN DEL ACCIDENTE
A	SALIDA DEL CAMINO
B	VOLCADURA
C	CHOQUE POR ALCANCE
D	CHOQUE LATERAL
E	CHOQUE CONTRA OBJETO FIJO
F	CHOQUE FRONTAL
G	COLISIÓN CON MOTOCICLETA
H	ATROPELLAMIENTO

CLAVE	CLASIFICACIÓN DEL ACCIDENTE
J	COLISIÓN CON BICICLETA
K	COLISIÓN SIN ESPECIFICAR
L	COLISIÓN CONTRA VEHÍCULO
M	CHOQUE CONTRA SEMOVIENTE
N	RELATIVO A LA CARGA
O	OTROS

- COLISIÓN CONTRA JINETE
- CAIDA DE PASAJERO
- INCENDIO
- CHOQUE CONTRA OTROS OBJETOS
- DESPRENDIMIENTO DE EJE/NEUMÁTICO
- SIN DATO

ACCIDENTES EQUIVALENTES

♿	UN MUERTO = 6 ACCIDENTES
Δ	UN HERIDO = 2 ACCIDENTES

ACCIDENTES POR KILÓMETRO

2018

JALISCO

CARRETERA Y TRAMO: Tepatitlán - Jaralillo INICIA EN KM: 0+000 FINALIZA EN KM: 61+000

ACCIDENTES	MUERTOS	HERIDOS	DAÑOS	MATERIALES
1	0	0	65,000	
1	0	1	27,000	
1	0	1	40,000	
1	0	0	50,000	

CONDUCTOR	VEHÍCULO	CAMINO	GANADO	A. NATURAL
1	0	0	0	0
2	0	0	0	0
1	0	0	0	0
1	0	2	0	1

SALDOS — CAUSAS



CLAVE	CLASIFICACIÓN DEL ACCIDENTE
A	SALIDA DEL CAMINO
B	VOLCADURA
C	CHOQUE POR ALCANCE
D	CHOQUE LATERAL
E	CHOQUE CONTRA OBJETO FIJO
F	CHOQUE FRONTAL
G	COLISIÓN CON MOTOCICLETA
H	ATROPELLAMIENTO

CLAVE	CLASIFICACIÓN DEL ACCIDENTE
J	COLISIÓN CON BICICLETA
K	COLISIÓN SIN ESPECIFICAR
L	COLISIÓN CONTRA VEHÍCULO
M	CHOQUE CONTRA SEMOVIENTE
N	RELATIVO A LA CARGA
O	OTROS

- COLISIÓN CONTRA JINETE
- CAIDA DE PASAJERO
- INCENDIO
- CHOQUE CONTRA OTROS OBJETOS
- DESPRENDIMIENTO DE EJE/NEUMÁTICO
- SIN DATO

ACCIDENTES EQUIVALENTES

♿	UN MUERTO = 6 ACCIDENTES
Δ	UN HERIDO = 2 ACCIDENTES

ACCIDENTES POR KILÓMETRO

2018

JALISCO

CARRETERA Y TRAMO: Tepatitlán - Jaralillo INICIA EN KM: 0+000 FINALIZA EN KM: 61+000

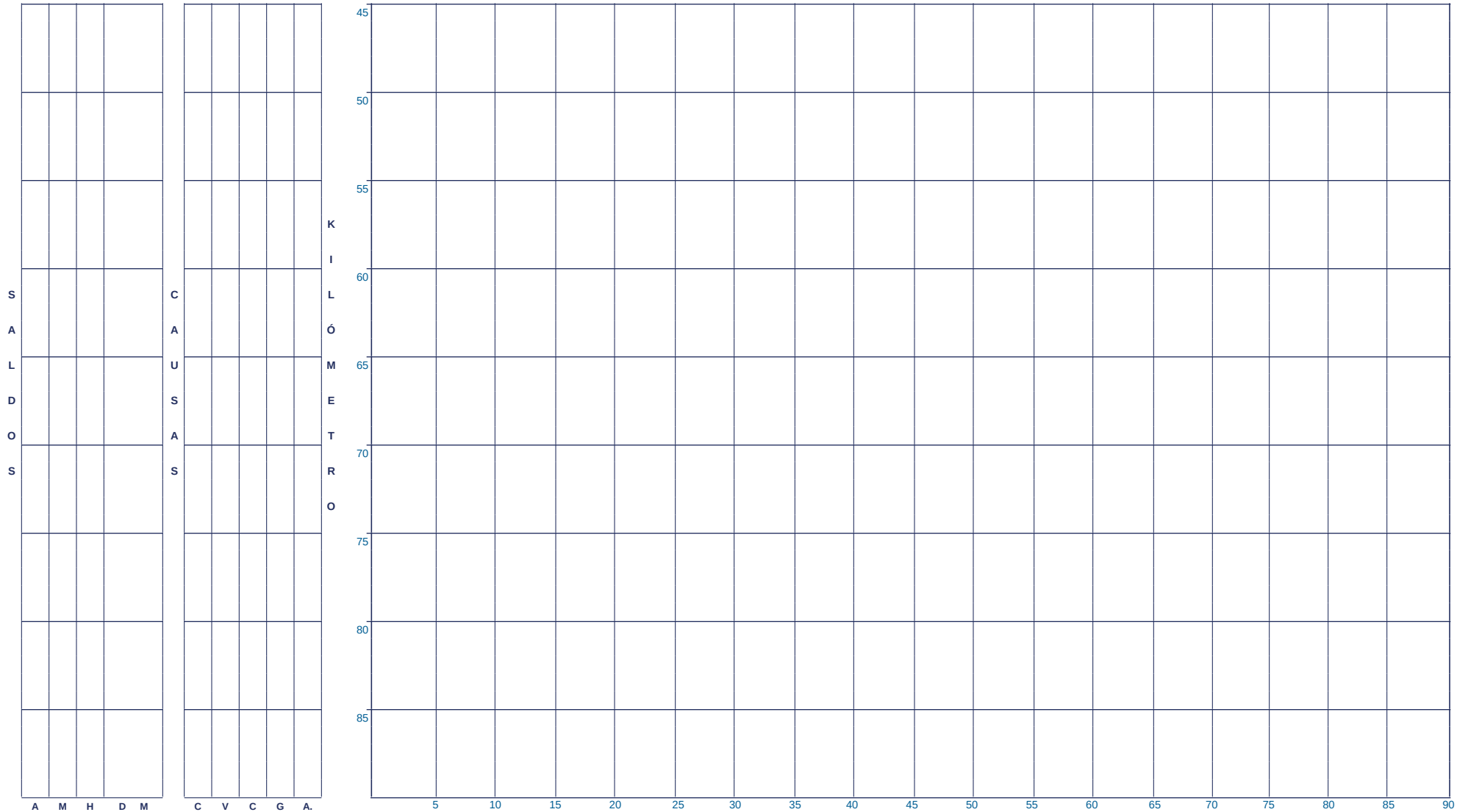

CLAVE	CLASIFICACIÓN DEL ACCIDENTE
A	SALIDA DEL CAMINO
B	VOLCADURA
C	CHOQUE POR ALCANCE
D	CHOQUE LATERAL
E	CHOQUE CONTRA OBJETO FIJO
F	CHOQUE FRONTAL
G	COLISIÓN CON MOTOCICLETA
H	ATROPELLAMIENTO

CLAVE	CLASIFICACIÓN DEL ACCIDENTE
J	COLISIÓN CON BICICLETA
K	COLISIÓN SIN ESPECIFICAR
L	COLISIÓN CONTRA VEHÍCULO
M	CHOQUE CONTRA SEMOVIENTE
N	RELATIVO A LA CARGA
O	OTROS

- COLISIÓN CONTRA JINETE
- CAIDA DE PASAJERO
- INCENDIO
- CHOQUE CONTRA OTROS OBJETOS
- DESPRENDIMIENTO DE EJE/NEUMÁTICO
- SIN DATO

ACCIDENTES EQUIVALENTES

♿	UN MUERTO = 6 ACCIDENTES
Δ	UN HERIDO = 2 ACCIDENTES

ACCIDENTES POR KILÓMETRO

2018

JALISCO

CARRETERA Y TRAMO: Tepic - Puerto Vallarta Lim. Edos. Nay./Jal. - Puerto Vallarta INICIA EN KM: 152+400 FINALIZA EN KM: 155+500

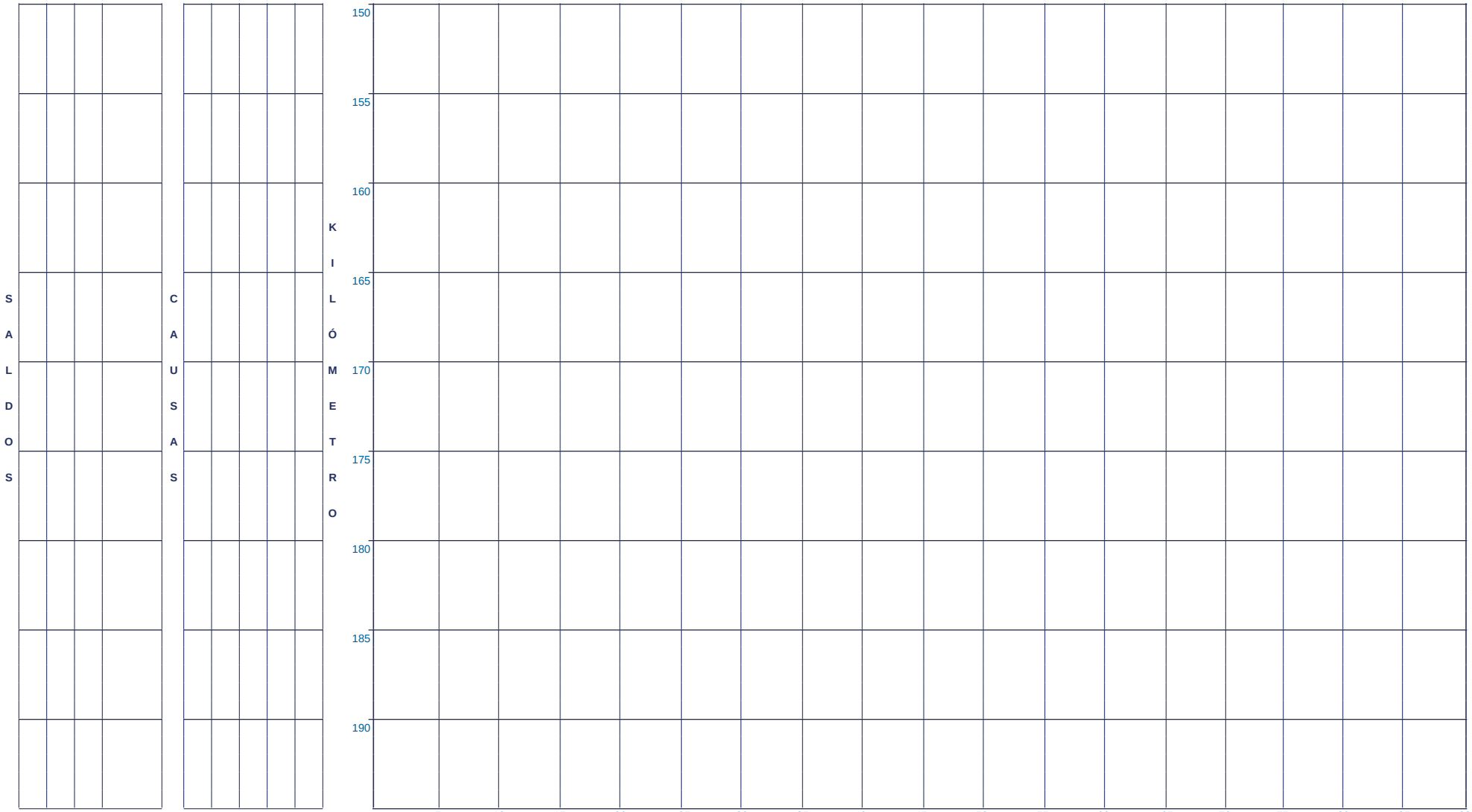

CLAVE	CLASIFICACIÓN DEL ACCIDENTE
A	SALIDA DEL CAMINO
B	VOLCADURA
C	CHOQUE POR ALCANCE
D	CHOQUE LATERAL
E	CHOQUE CONTRA OBJETO FIJO
F	CHOQUE FRONTAL
G	COLISIÓN CON MOTOCICLETA
H	ATROPELLAMIENTO

CLAVE	CLASIFICACIÓN DEL ACCIDENTE
J	COLISIÓN CON BICICLETA
K	COLISIÓN SIN ESPECIFICAR
L	COLISIÓN CONTRA VEHÍCULO
M	CHOQUE CONTRA SEMOVIENTE
N	RELATIVO A LA CARGA
O	OTROS

- COLISIÓN CONTRA JINETE
- CAIDA DE PASAJERO
- INCENDIO
- CHOQUE CONTRA OTROS OBJETOS
- DESPRENDIMIENTO DE EJE/NEUMÁTICO
- SIN DATO

ACCIDENTES EQUIVALENTES

♿	UN MUERTO = 6 ACCIDENTES
Δ	UN HERIDO = 2 ACCIDENTES

ACCIDENTES POR KILÓMETRO

2018

JALISCO

CARRETERA Y TRAMO: Zapotlanejo - Guadalajara (Cuota) INICIA EN KM: 0+000 FINALIZA EN KM: 26+000

ACCIDENTES	MUERTOS	HERIDOS	DAÑOS	MATERIALES
1	1	2	50,000	
2	2	3	615,000	
1	0	1	20,000	
1	0	3	180,000	
1	1	0	125,000	
1	1	0	80,000	
1	1	0	50,000	
4	3	7	350,000	

CONDUCTOR	VEHÍCULO	CAMINO	GANADO	A. NATURAL
2	0	0	0	0
2	0	0	0	0
1	0	0	0	0
1	0	0	0	0
1	0	0	0	0
1	0	0	0	0
1	0	0	0	1
2	1	0	0	0

SALDOS CAUSAS

KILÓMETRO

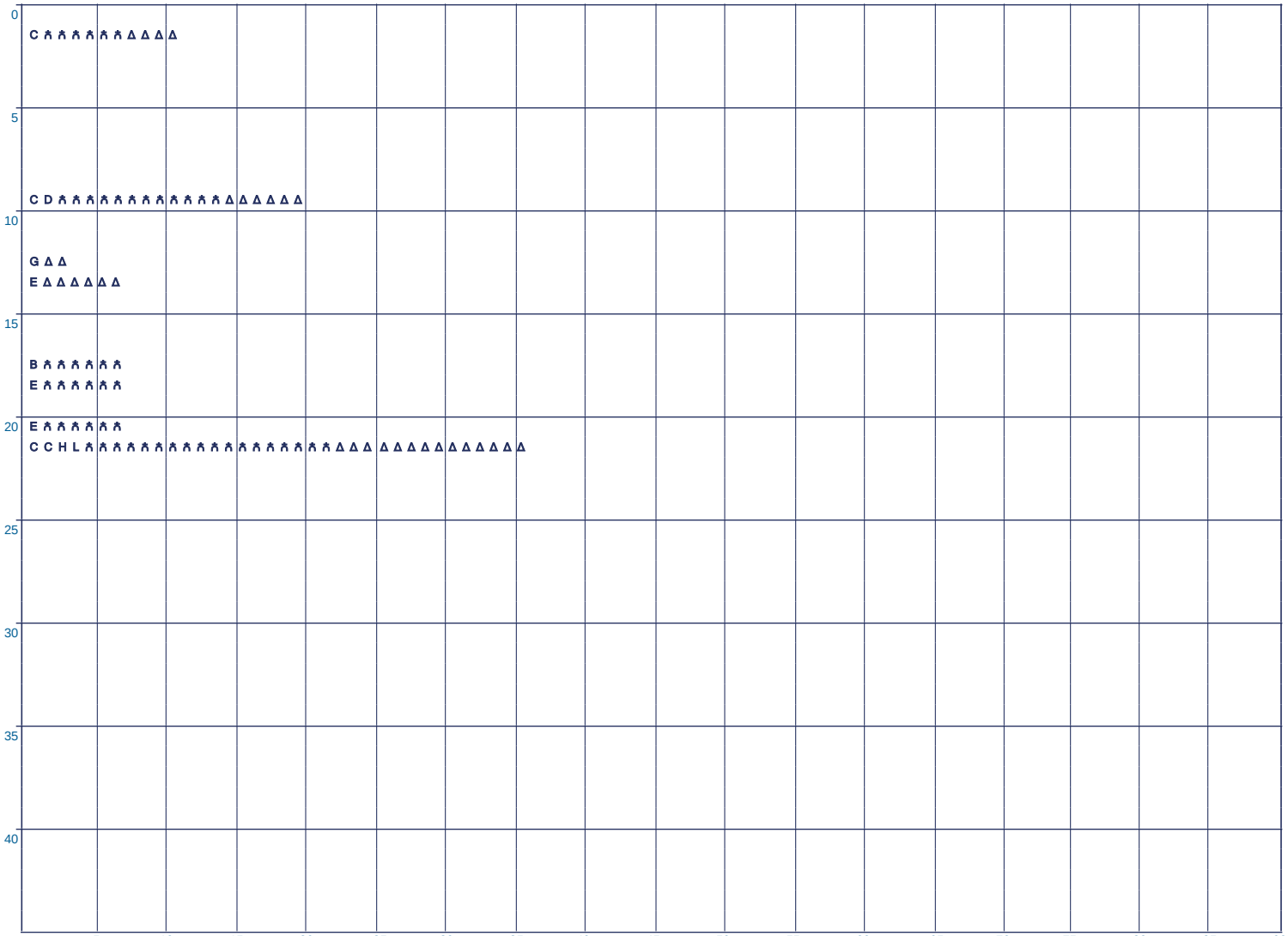

NÚMERO Y CLASIFICACIÓN DE ACCIDENTES

CLAVE	CLASIFICACIÓN DEL ACCIDENTE
A	SALIDA DEL CAMINO
B	VOLCADURA
C	CHOQUE POR ALCANCE
D	CHOQUE LATERAL
E	CHOQUE CONTRA OBJETO FIJO
F	CHOQUE FRONTAL
G	COLISIÓN CON MOTOCICLETA
H	ATROPELLAMIENTO

CLAVE	CLASIFICACIÓN DEL ACCIDENTE
J	COLISIÓN CON BICICLETA
K	COLISIÓN SIN ESPECIFICAR
L	COLISIÓN CONTRA VEHÍCULO
M	CHOQUE CONTRA SEMOVIENTE
N	RELATIVO A LA CARGA
O	OTROS

- COLISIÓN CONTRA JINETE
- CAIDA DE PASAJERO
- INCENDIO
- CHOQUE CONTRA OTROS OBJETOS
- DESPRENDIMIENTO DE EJE/NEUMÁTICO
- SIN DATO

ACCIDENTES EQUIVALENTES

🚶	UN MUERTO = 6 ACCIDENTES
Δ	UN HERIDO = 2 ACCIDENTES

ACCIDENTES POR KILÓMETRO

2018

JALISCO

CARRETERA Y TRAMO: Zapotlanejo - Lagos de Moreno (Cuota) INICIA EN KM: 0+000 FINALIZA EN KM: 146+300

SALDOS				CAUSAS					KILÓMETRO
ACCIDENTES	MUERTOS	HERIDOS	DAÑOS	MATERIALES	CONDUCTOR	VEHÍCULO	CAMINO	GANADO	A. NATURAL	
1	0	0	1,280,000		1	0	0	0	1	0 D
1	1	1	53,000		1	0	0	0	1	5 C 🧍🧍🧍🧍🧍🧍 Δ Δ
2	0	4	180,000		2	0	0	0	1	C K Δ Δ Δ Δ Δ Δ Δ Δ
1	1	0	200,000		0	1	0	0	0	10 A 🧍🧍🧍🧍🧍🧍
1	1	0	20,000		0	0	1	0	0	15 H 🧍🧍🧍🧍🧍🧍
1	1	1	100,000		1	0	0	0	0	20 H 🧍🧍🧍🧍🧍🧍 Δ Δ
										25
1	0	0	100,000		1	0	0	0	0	30 L
1	0	5	100,000		1	0	0	0	0	35 C Δ Δ Δ Δ Δ Δ Δ Δ Δ Δ
3	0	0	681,000		3	0	0	0	0	40 C C K
1	0	0	42,000		1	0	0	0	0	C

5 10 15 20 25 30 35 40 45 50 55 60 65 70 75 80 85 90

NÚMERO Y CLASIFICACIÓN DE ACCIDENTES

CLAVE	CLASIFICACIÓN DEL ACCIDENTE	CLAVE	CLASIFICACIÓN DEL ACCIDENTE
A	SALIDA DEL CAMINO	J	COLISIÓN CON BICICLETA
B	VOLCADURA	K	COLISIÓN SIN ESPECIFICAR
C	CHOQUE POR ALCANCE	L	COLISIÓN CONTRA VEHÍCULO
D	CHOQUE LATERAL	M	CHOQUE CONTRA SEMOVIENTE
E	CHOQUE CONTRA OBJETO FIJO	N	RELATIVO A LA CARGA
F	CHOQUE FRONTAL	O	OTROS
G	COLISIÓN CON MOTOCICLETA		- COLISIÓN CONTRA JINETE - CHOQUE CONTRA OTROS OBJETOS - CAIDA DE PASAJERO - DESPRENDIMIENTO DE EJE/NEUMÁTICO - INCENDIO - SIN DATO
H	ATROPELLAMIENTO		

ACCIDENTES EQUIVALENTES

- 🧍 UN MUERTO = 6 ACCIDENTES
- Δ UN HERIDO = 2 ACCIDENTES

ACCIDENTES POR KILÓMETRO

2018

JALISCO

CARRETERA Y TRAMO: Zapotlanejo - Lagos de Moreno (Cuota) INICIA EN KM: 0+000 FINALIZA EN KM: 146+300

SALDOS				CAUSAS					KILÓMETRO
ACCIDENTES	MUERTOS	HERIDOS	DAÑOS	MATERIALES	CONDUCTOR	VEHÍCULO	CAMINO	GANADO	A. NATURAL	
										45
1	0	5	80,000		1	0	0	0	1	50
1	1	0	300,000		1	0	0	0	1	
1	0	0	110,000		1	0	0	0	0	55
2	0	1	480,000		2	0	0	0	0	60
1	0	0	60,000		1	0	0	0	0	65
1	0	1	30,000		1	0	0	0	1	70
1	0	0	70,000		1	0	0	0	0	75
1	0	0	35,000		1	0	0	0	0	
1	0	0	100,000		1	0	0	0	0	80
3	1	10	2,660,000		3	0	0	0	0	
										85

5 10 15 20 25 30 35 40 45 50 55 60 65 70 75 80 85 90

NÚMERO Y CLASIFICACIÓN DE ACCIDENTES

CLAVE	CLASIFICACIÓN DEL ACCIDENTE	CLAVE	CLASIFICACIÓN DEL ACCIDENTE
A	SALIDA DEL CAMINO	J	COLISIÓN CON BICICLETA
B	VOLCADURA	K	COLISIÓN SIN ESPECIFICAR
C	CHOQUE POR ALCANCE	L	COLISIÓN CONTRA VEHÍCULO
D	CHOQUE LATERAL	M	CHOQUE CONTRA SEMOVIENTE
E	CHOQUE CONTRA OBJETO FIJO	N	RELATIVO A LA CARGA
F	CHOQUE FRONTAL	O	OTROS
G	COLISIÓN CON MOTOCICLETA		- COLISIÓN CONTRA JINETE - CHOQUE CONTRA OTROS OBJETOS
H	ATROPELLAMIENTO		- CAIDA DE PASAJERO - DESPRENDIMIENTO DE EJE/NEUMÁTICO
			- INCENDIO - SIN DATO

ACCIDENTES EQUIVALENTES

♿	UN MUERTO = 6 ACCIDENTES
Δ	UN HERIDO = 2 ACCIDENTES

ACCIDENTES POR KILÓMETRO

2018

JALISCO

CARRETERA Y TRAMO: Zapotlanejo - Lagos de Moreno (Cuota) INICIA EN KM: 0+000 FINALIZA EN KM: 146+300

ACCIDENTES	MUERTOS	HERIDOS	DAÑOS	MATERIALES	CONDUCTOR	VEHÍCULO	CAMINO	GANADO	A. NATURAL	KILÓMETRO
2	1	0	503,000		1	0	0	0	0	90
1	0	2	300,000		1	0	0	0	0	95
2	0	2	130,000		1	1	0	0	0	
1	0	1	160,000		1	0	0	0	0	
1	0	0	50,000		1	0	0	0	0	100
1	1	0	50,000		1	0	0	0	0	
1	0	0	30,000		1	0	0	0	0	
1	0	0	300,000		0	0	0	1	0	
1	0	0	150,000		1	0	0	0	0	105
1	1	0	50,000		2	0	0	0	0	
1	1	0	400,000		1	0	0	0	0	110
2	0	0	50,000		3	0	0	0	1	
1	0	0	10,000		1	0	0	0	0	115
3	0	0	173,000		3	0	0	0	0	
3	2	5	130,000		3	0	0	0	0	
1	0	0	7,000		1	0	1	0	0	
										120
1	0	0	55,000		1	0	0	0	0	125
1	0	5	70,000		1	1	0	0	0	
1	1	0	110,000		1	0	0	0	0	130
1	0	0	50,000		1	0	0	0	0	
1	0	0	90,000		2	0	1	0	1	

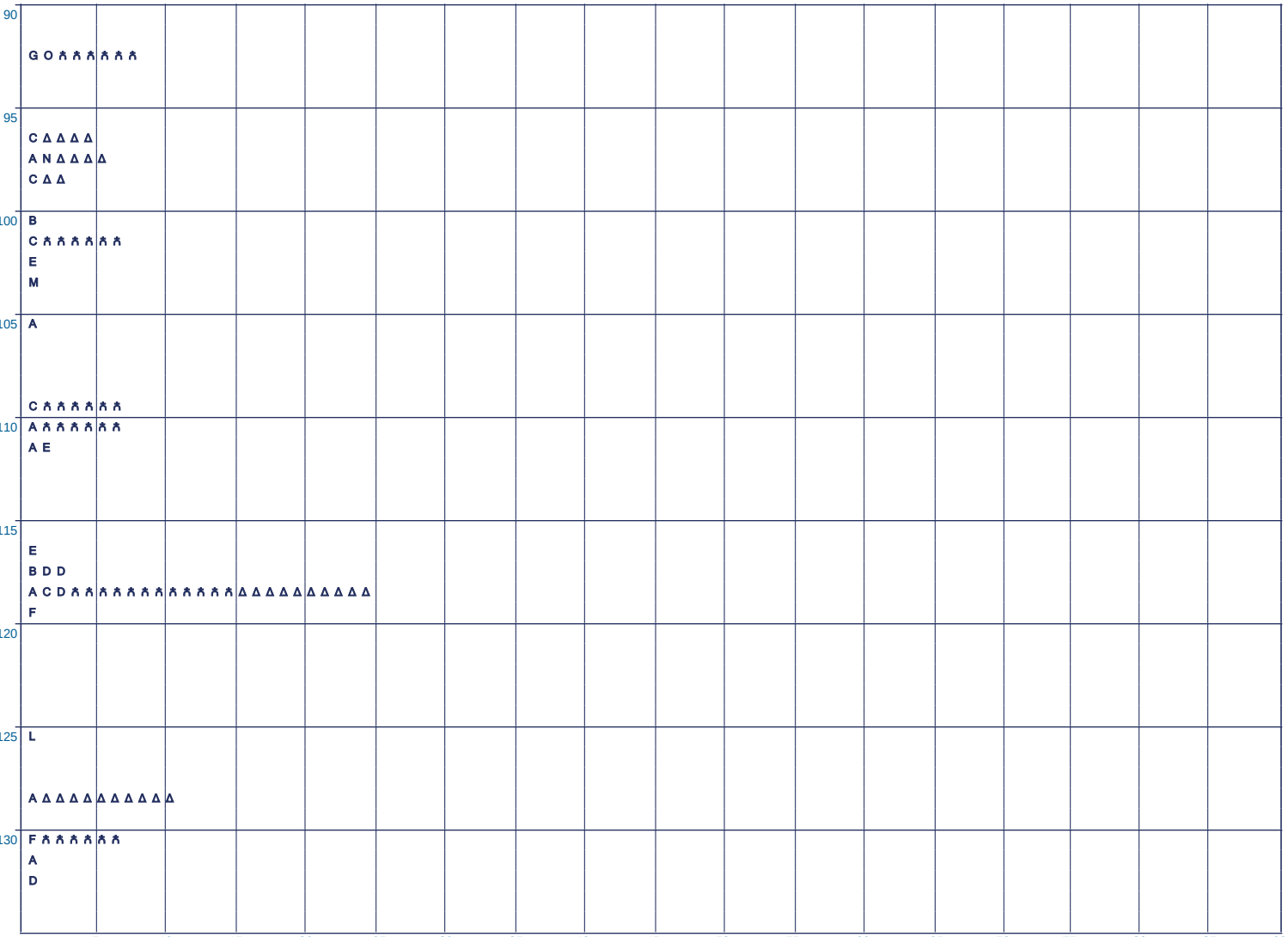

NÚMERO Y CLASIFICACIÓN DE ACCIDENTES

CLAVE	CLASIFICACIÓN DEL ACCIDENTE	CLAVE	CLASIFICACIÓN DEL ACCIDENTE
A	SALIDA DEL CAMINO	J	COLISIÓN CON BICICLETA
B	VOLCADURA	K	COLISIÓN SIN ESPECIFICAR
C	CHOQUE POR ALCANCE	L	COLISIÓN CONTRA VEHÍCULO
D	CHOQUE LATERAL	M	CHOQUE CONTRA SEMOVIENTE
E	CHOQUE CONTRA OBJETO FIJO	N	RELATIVO A LA CARGA
F	CHOQUE FRONTAL	O	OTROS
G	COLISIÓN CON MOTOCICLETA		- COLISIÓN CONTRA JINETE - CHOQUE CONTRA OTROS OBJETOS - CAIDA DE PASAJERO - DESPRENDIMIENTO DE EJE/NEUMÁTICO - INCENDIO - SIN DATO
H	ATROPELLAMIENTO		

ACCIDENTES EQUIVALENTES

- UN MUERTO = 6 ACCIDENTES
- Δ UN HERIDO = 2 ACCIDENTES

ACCIDENTES POR KILÓMETRO

2018

JALISCO

CARRETERA Y TRAMO: Zapotlanejo - Lagos de Moreno (Cuota) INICIA EN KM: 0+000 FINALIZA EN KM: 146+300

SALDOS					CAUSAS					KILÓMETRO	
ACCIDENTES	MUERTOS	HERIDOS	DAÑOS	MATERIALES	CONDUCTOR	VEHÍCULO	CAMINO	GANADO	A. NATURAL		
3	0	0	205,000		3	0	0	0	0	135	B C C
1	0	0	100,000		1	0	0	0	0		A
1	1	0	20,000		2	0	0	0	0		H ⛹ ⛹ ⛹ ⛹ ⛹ ⛹
2	0	0	370,000		3	0	0	0	0	140	A A
1	0	0	50,000		0	1	0	0	0		E
1	0	0	60,000		1	0	0	0	1	145	K
										150	
										155	
										160	
										165	
										170	
										175	

5 10 15 20 25 30 35 40 45 50 55 60 65 70 75 80 85 90

NÚMERO Y CLASIFICACIÓN DE ACCIDENTES

CLAVE	CLASIFICACIÓN DEL ACCIDENTE	CLAVE	CLASIFICACIÓN DEL ACCIDENTE
A	SALIDA DEL CAMINO	J	COLISIÓN CON BICICLETA
B	VOLCADURA	K	COLISIÓN SIN ESPECIFICAR
C	CHOQUE POR ALCANCE	L	COLISIÓN CONTRA VEHÍCULO
D	CHOQUE LATERAL	M	CHOQUE CONTRA SEMOVIENTE
E	CHOQUE CONTRA OBJETO FIJO	N	RELATIVO A LA CARGA
F	CHOQUE FRONTAL	O	OTROS
G	COLISIÓN CON MOTOCICLETA		- COLISIÓN CONTRA JINETE - CHOQUE CONTRA OTROS OBJETOS
H	ATROPELLAMIENTO		- CAIDA DE PASAJERO - DESPRENDIMIENTO DE EJE/NEUMÁTICO
			- INCENDIO - SIN DATO

ACCIDENTES EQUIVALENTES

⛹ UN MUERTO = 6 ACCIDENTES

Δ UN HERIDO = 2 ACCIDENTES

CAUSAS DEL ACCIDENTE POR FACTOR (en porcentaje)

2018

JALISCO

Carretera y tramo	Conductor	Vehículo	Camino	Irrupción de ganado	Agente Natural
Ameca - Mascota					
Atenquique - San Pedro					
Cd. Guzmán - Colima Cd. Guzmán - Lim. Edos. Jal./Col.	42.86	0.00	42.86	0.00	14.29
Dolores Hidalgo - Ojuelos de Jalisco Lim. Edos. Gto./Jal. - T. C. (San Luis Potosí) - Lagos de Moreno					
Ent. Penitenciaría - Villa Hidalgo Lim. Edos. Ags./Jal. - Villa Hidalgo					
Ent. Santa Cruz - Melaque	59.42	4.35	31.88	0.00	4.35
Ent. Tesistán - Ent. Malpaso (km 0.000 - km 51.300)	100.00	0.00	0.00	0.00	0.00
Ent. Tesistán - Ent. Malpaso (km 173.600 - km 209.940) (km 217.210 - km 228.550)					
Guadalajara - Colima (Cuota) T. C. (Ent. Santa Cruz - Melaque) - Lim. Edos. Jal./Col.	63.33	20.00	13.33	0.00	3.33
Guadalajara - Ent. Jocotepec	79.49	7.69	7.69	0.00	5.13
Guadalajara - Tepic (Cuota) T. C. (Guadalajara - Tepic (Libre)) - Lim. Edos. Jal./Nay.	46.15	15.38	23.08	1.54	13.85
Guadalajara - Tepic Guadalajara - Lim. Edos. Jal./Nay.	48.48	6.06	30.30	3.03	12.12
Guadalajara - Zacatecas Guadalajara - Lim. Edos. Jal./Zac.	100.00	0.00	0.00	0.00	0.00
Irapuato - Zapotlanejo Lim. Edos. Mich./Jal. - Zapotlanejo	75.00	0.00	16.67	0.00	8.33
Jiquilpan - Colima Lim. Edos. Mich./Jal. - Lim. Edos. Jal./Col.	100.00	0.00	0.00	0.00	0.00
Jiquilpan - Guadalajara Lim. Edos. Mich./Jal. - T. C. (Guadalajara - Tepic)	88.89	0.00	0.00	0.00	11.11
Lagos de Moreno - Guadalajara	75.71	0.00	12.86	2.86	8.57
Lagos de Moreno - Villa de Arriaga (Cuota)	66.67	0.00	33.33	0.00	0.00
León - Aguascalientes (Cuota) Lim. Edos. Gto./Jal. - T. C. (León - Aguascalientes (Libre))	76.92	11.54	3.85	0.00	7.69
León - Aguascalientes Lim. Edos. Gto./Jal. - Lim. Edos. Jal./Ags.	71.43	3.57	14.29	0.00	10.71

CAUSAS DEL ACCIDENTE POR FACTOR (en porcentaje)

2018

JALISCO

Carretera y tramo	Conductor	Vehículo	Camino	Irrupción de ganado	Agente Natural
Libramiento de Lagos de Moreno	83.33	0.00	0.00	0.00	16.67
Libramiento de Melaque	100.00	0.00	0.00	0.00	0.00
Libramiento Norte de la Piedad (Cuota) Lim. Edos. Gto./Jal. - Lim. Edos. Jal./Mich.	50.00	50.00	0.00	0.00	0.00
Libramiento Sur de Guadalajara	75.00	12.50	6.25	0.00	6.25
Manuel Doblado - La Piedad Lim. Edos. Gto./Jal. - Lim. Edos Jal./Gto.					
Manzanillo - Puerto Vallarta (Lim. Edos. Col./Jal. - Melaque)					
Manzanillo - Puerto Vallarta (Melaque - Puerto Vallarta)	81.25	6.25	0.00	12.50	0.00
Maravatío - Zapotlanejo (Cuota) Lim. Edos. Mich./Jal. - T. C. (Zapotlanejo - Guadalajara (Cuota))	85.71	7.14	7.14	0.00	0.00
Ojuelos - Aguascalientes Ojuelos - Lim. Edos. Jal./Ags.	52.94	17.65	17.65	0.00	11.76
Ramal a Ameca	100.00	0.00	0.00	0.00	0.00
Ramal a Cerca Lisa	100.00	0.00	0.00	0.00	0.00
Ramal a Tequila	0.00	66.67	0.00	33.33	0.00
Ramal a Tomatlán	83.33	16.67	0.00	0.00	0.00
San Juan de Los Lagos - Encarnación de Díaz (Cuota)	100.00	0.00	0.00	0.00	0.00
San Luis Potosí - Lagos de Moreno Lim. Edos. Zac./Jal. - Lagos de Moreno	66.67	0.00	16.67	8.33	8.33
San Miguel El Alto - Atotonilco	75.00	0.00	0.00	0.00	25.00
Santa Rosa - La Barca	75.00	14.29	7.14	0.00	3.57
T. C. (Jiquilpan - Colima) - Est. Huescalapa	100.00	0.00	0.00	0.00	0.00
Tepatitlán - Jaralillo	62.50	0.00	25.00	0.00	12.50
Tepic - Puerto Vallarta Lim. Edos. Nay./Jal. - Puerto Vallarta					

CAUSAS DEL ACCIDENTE POR FACTOR (en porcentaje)

2018

JALISCO

Carretera y tramo	Conductor	Vehículo	Camino	Irrupción de ganado	Agente Natural
Zapotlanejo - Guadalajara (Cuota)	84.62	7.69	0.00	0.00	7.69
Zapotlanejo - Lagos de Moreno (Cuota)	78.48	5.06	3.80	1.27	11.39
Colisiones que no pudieron ser asignadas a una carretera de Jalisco	100.00	0.00	0.00	0.00	0.00

TOTAL DE CAUSAS DEL ACCIDENTE POR FACTOR (en porcentaje)

Jalisco	**68.99**	**7.59**	**13.92**	**1.42**	**8.07**

CIRCUNSTANCIAS QUE CONTRIBUYERON AL ACCIDENTE

2018

JALISCO

Carretera y tramo	Conductor											Vehículo									Camino							Agente Natural			
	Imprudencia o intención	Velocidad excesiva	Invadió carril contrario	Rebasó indebidamente	No respetó señal de alto	No cedió el paso	No guardó distancia	Viró indebidamente	Mal estacionado	Estado de ebriedad	Dormitando	Neumáticos	Frenos	Malas condiciones mecánicas	Malas condiciones electromecánicas	Carga mal sujeta	Dirección	Suspensión	Ejes	Motor	Irrupción de ganado	Desperfectos	Falta de señales	Objetos en el camino	Mojado	Resbaloso	Otro	Lluvia	Niebla	Humo	Otro
Ameca - Mascota																															
Atenquique - San Pedro																															
Cd. Guzmán - Colima Cd. Guzmán - Lim. Edos. Jal./Col.	0	0	3	0	0	0	0	0	0	0	0	0	0	0	0	0	0	0	0	0	0	0	0	0	1	1	1	1	0	0	0
Dolores Hidalgo - Ojuelos de Jalisco Lim. Edos. Gto./Jal. - T. C. (San Luis Potosí) - Lagos de Moreno																															
Ent. Penitenciaría - Villa Hidalgo Lim. Edos. Ags./Jal. - Villa Hidalgo																															
Ent. Santa Cruz - Melaque	7	0	27	0	0	2	3	1	0	0	1	1	2	0	0	0	0	0	0	0	0	0	0	1	10	11	0	2	0	0	1
Ent. Tesistán - Ent. Malpaso (km 0.000 - km 51.300)	0	0	0	0	0	0	1	0	0	0	0	0	0	0	0	0	0	0	0	0	0	0	0	0	0	0	0	0	0	0	0
Ent. Tesistán - Ent. Malpaso (km 173.600 - km 209.940) (km 217.210 - km 228.550)																															
Guadalajara - Colima (Cuota) T. C. (Ent. Santa Cruz - Melaque) - Lim. Edos. Jal./Col.	3	7	0	2	0	0	5	0	1	0	1	4	0	2	0	0	0	0	0	0	0	0	0	1	1	1	1	1	0	0	0
Guadalajara - Ent. Jocotepec	12	2	1	0	0	1	12	3	0	0	0	0	0	1	0	0	2	0	0	0	0	0	0	0	2	1	0	2	0	0	0
Guadalajara - Tepic (Cuota) T. C. (Guadalajara - Tepic (Libre)) - Lim. Edos. Jal./Nay.	8	8	0	2	0	0	7	0	1	0	4	2	0	5	1	0	1	0	1	0	1	0	0	0	8	7	0	8	0	0	1

CIRCUNSTANCIAS QUE CONTRIBUYERON AL ACCIDENTE

2018

JALISCO

Carretera y tramo	Conductor											Vehículo									Camino							Agente Natural			
	Imprudencia o intención	Velocidad excesiva	Invadió carril contrario	Rebasó indebidamente	No respetó señal de alto	No cedió el paso	No guardó distancia	Viró indebidamente	Mal estacionado	Estado de ebriedad	Dormitando	Neumáticos	Frenos	Malas condiciones mecánicas	Malas condiciones electromecánicas	Carga mal sujeta	Dirección	Suspensión	Ejes	Motor	Irrupción de ganado	Desperfectos	Falta de señales	Objetos en el camino	Mojado	Resbaloso	Otro	Lluvia	Niebla	Humo	Otro
Guadalajara - Tepic Guadalajara - Lim. Edos. Jal./Nay.	4	2	3	0	0	2	4	0	0	0	1	1	0	1	0	0	0	0	0	0	1	0	1	1	4	3	1	4	0	0	0
Guadalajara - Zacatecas Guadalajara - Lim. Edos. Jal./Zac.	0	0	1	0	0	0	0	0	0	0	0	0	0	0	0	0	0	0	0	0	0	0	0	0	0	0	0	0	0	0	0
Irapuato - Zapotlanejo Lim. Edos. Mich./Jal. - Zapotlanejo	3	1	2	0	0	1	2	0	0	0	0	0	0	0	0	0	0	0	0	0	0	0	0	0	1	1	0	1	0	0	0
Jiquilpan - Colima Lim. Edos. Mich./Jal. - Lim. Edos. Jal./Col.	1	0	1	0	0	1	1	0	0	0	0	0	0	0	0	0	0	0	0	0	0	0	0	0	0	0	0	0	0	0	0
Jiquilpan - Guadalajara Lim. Edos. Mich./Jal. - T. C. (Guadalajara - Tepic)	2	0	1	0	0	1	2	2	0	0	0	0	0	0	0	0	0	0	0	0	0	0	0	0	0	0	0	0	1	0	0
Lagos de Moreno - Guadalajara	9	3	17	1	0	7	9	6	0	1	0	0	0	0	0	0	0	0	0	0	2	1	0	1	5	2	0	5	0	1	0
Lagos de Moreno - Villa de Arriaga (Cuota)	0	1	1	0	0	0	0	0	0	0	0	0	0	0	0	0	0	0	0	0	0	1	0	0	0	0	0	0	0	0	0
León - Aguascalientes (Cuota) Lim. Edos. Gto./Jal. - T. C. (León - Aguascalientes (Libre))	12	0	2	0	0	0	3	0	3	0	0	2	0	0	0	0	0	0	0	1	0	0	0	0	1	0	0	1	0	1	0
León - Aguascalientes Lim. Edos. Gto./Jal. - Lim. Edos. Jal./Ags.	13	0	2	0	0	2	3	0	0	0	0	1	0	0	0	0	0	0	0	0	0	0	0	0	3	1	0	3	0	0	0
Libramiento de Lagos de Moreno	2	0	0	0	0	2	1	0	0	0	0	0	0	0	0	0	0	0	0	0	0	0	0	0	0	0	0	0	0	0	1
Libramiento de Melaque	0	0	0	0	0	1	0	0	0	0	0	0	0	0	0	0	0	0	0	0	0	0	0	0	0	0	0	0	0	0	0

CIRCUNSTANCIAS QUE CONTRIBUYERON AL ACCIDENTE

2018

JALISCO

Carretera y tramo	Conductor											Vehículo									Camino							Agente Natural			
	Imprudencia o intención	Velocidad excesiva	Invadió carril contrario	Rebasó indebidamente	No respetó señal de alto	No cedió el paso	No guardó distancia	Viró indebidamente	Mal estacionado	Estado de ebriedad	Dormitando	Neumáticos	Frenos	Malas condiciones mecánicas	Malas condiciones electromecánicas	Carga mal sujeta	Dirección	Suspensión	Ejes	Motor	Irrupción de ganado	Desperfectos	Falta de señales	Objetos en el camino	Mojado	Resbaloso	Otro	Lluvia	Niebla	Humo	Otro
Libramiento Norte de la Piedad (Cuota) Lim. Edos. Gto./Jal. - Lim. Edos. Jal./Mich.	1	0	0	0	0	0	0	0	0	0	0	1	0	0	0	0	0	0	0	0	0	0	0	0	0	0	0	0	0	0	0
Libramiento Sur de Guadalajara	7	0	0	0	0	0	2	2	1	0	0	1	1	0	0	0	0	0	0	0	0	0	0	0	0	1	0	0	1	0	0	0
Manuel Doblado - La Piedad Lim. Edos. Gto./Jal. - Lim. Edos Jal./Gto.																																
Manzanillo - Puerto Vallarta (Lim. Edos. Col./Jal. - Melaque)																																
Manzanillo - Puerto Vallarta (Melaque - Puerto Vallarta)	7	2	3	0	0	0	0	1	0	0	0	1	0	0	0	0	0	0	0	0	0	2	0	0	0	0	0	0	0	0	0	0
Maravatío - Zapotlanejo (Cuota) Lim. Edos. Mich./Jal. - T. C. (Zapotlanejo - Guadalajara (Cuota))	5	1	1	0	0	1	2	1	0	0	1	1	0	0	0	0	0	0	0	0	0	0	0	0	1	0	0	0	0	0	0	0
Ojuelos - Aguascalientes Ojuelos - Lim. Edos. Jal./Ags.	1	1	3	0	0	1	1	0	2	0	0	1	0	1	0	0	0	1	0	0	0	0	0	0	1	1	1	1	0	0	1
Ramal a Ameca	0	2	0	0	0	0	0	0	0	0	0	0	0	0	0	0	0	0	0	0	0	0	0	0	0	0	0	0	0	0	0	0
Ramal a Cerca Lisa	0	0	1	0	1	0	0	0	0	0	0	0	0	0	0	0	0	0	0	0	0	0	0	0	0	0	0	0	0	0	0	0
Ramal a Tequila	0	0	0	0	0	0	0	0	0	0	0	0	0	2	0	0	0	0	0	0	1	0	0	0	0	0	0	0	0	0	0	0
Ramal a Tomatlán	4	0	1	0	0	0	0	0	0	0	0	0	0	0	0	1	0	0	0	0	0	0	0	0	0	0	0	0	0	0	0	0

CIRCUNSTANCIAS QUE CONTRIBUYERON AL ACCIDENTE

2018

JALISCO

Carretera y tramo	Conductor											Vehículo									Camino							Agente Natural			
	Imprudencia o intención	Velocidad excesiva	Invadió carril contrario	Rebasó indebidamente	No respetó señal de alto	No cedió el paso	No guardó distancia	Viró indebidamente	Mal estacionado	Estado de ebriedad	Dormitando	Neumáticos	Frenos	Malas condiciones mecánicas	Malas condiciones electromecánicas	Carga mal sujeta	Dirección	Suspensión	Ejes	Motor	Irrupción de ganado	Desperfectos	Falta de señales	Objetos en el camino	Mojado	Resbaloso	Otro	Lluvia	Niebla	Humo	Otro
San Juan de Los Lagos - Encarnación de Díaz (Cuota)	1	0	0	1	0	0	0	2	0	0	0	0	0	0	0	0	0	0	0	0	0	0	0	0	0	0	0	0	0	0	0
San Luis Potosí - Lagos de Moreno Lim. Edos. Zac./Jal. - Lagos de Moreno	2	4	1	1	0	0	0	0	0	0	0	0	0	0	0	0	0	0	0	0	1	0	0	0	1	1	0	1	0	0	0
San Miguel El Alto - Atotonilco	1	0	2	0	0	0	0	0	0	0	0	0	0	0	0	0	0	0	0	0	0	0	0	0	0	0	0	0	0	0	1
Santa Rosa - La Barca	7	0	6	0	0	3	5	0	0	0	0	2	0	2	0	0	0	0	0	0	0	0	0	0	1	1	0	0	0	0	1
T. C. (Jiquilpan - Colima) - Est. Huescalapa	0	1	0	0	0	0	0	0	0	0	0	0	0	0	0	0	0	0	0	0	0	0	0	0	0	0	0	0	0	0	0
Tepatitlán - Jaralillo	0	0	2	1	0	0	0	2	0	0	0	0	0	0	0	0	0	0	0	0	0	0	0	0	1	1	0	1	0	0	0
Tepic - Puerto Vallarta Lim. Edos. Nay./Jal. - Puerto Vallarta																															
Zapotlanejo - Guadalajara (Cuota)	5	2	1	0	0	0	3	0	0	0	0	0	0	0	1	0	0	0	0	0	0	0	0	0	0	0	0	1	0	0	0
Zapotlanejo - Lagos de Moreno (Cuota)	22	4	1	0	0	0	17	9	2	0	7	2	0	1	0	1	0	0	0	0	1	0	0	1	1	0	1	1	0	1	7
Colisiones que no pudieron ser asignadas a una carretera de Jalisco	0	0	0	0	0	1	0	0	0	0	0	0	0	0	0	0	0	0	0	0	0	0	0	0	0	0	0	0	0	0	0

CIRCUNSTANCIAS QUE CONTRIBUYERON AL ACCIDENTE

2018

JALISCO

Carretera y tramo	Conductor											Vehículo									Camino							Agente Natural			
	Imprudencia o intención	Velocidad excesiva	Invadió carril contrario	Rebasó indebidamente	No respetó señal de alto	No cedió el paso	No guardó distancia	Viró indebidamente	Mal estacionado	Estado de ebriedad	Dormitando	Neumáticos	Frenos	Malas condiciones mecánicas	Malas condiciones electromecánicas	Carga mal sujeta	Dirección	Suspensión	Ejes	Motor	Irrupción de ganado	Desperfectos	Falta de señales	Objetos en el camino	Mojado	Resbaloso	Otro	Lluvia	Niebla	Humo	Otro
Jalisco	**139**	**41**	**83**	**8**	**1**	**26**	**83**	**29**	**10**	**1**	**15**	**20**	**3**	**15**	**2**	**2**	**3**	**1**	**1**	**1**	**9**	**2**	**1**	**6**	**42**	**32**	**5**	**34**	**1**	**3**	**13**

DATOS DEL LUGAR DEL ACCIDENTE Y CONTROL DEL TRÁNSITO

2018

JALISCO

Carretera y tramo	Alineamiento vertical				Alineamiento horizontal						Control de tránsito existente												
	Pendiente	Cima	Columpio	A nivel	Tangente	Curva abierta	Curva cerrada	Puente	Intersección	Acceso privado	Señal informativa	Señal preventiva	Señal restrictiva	Semáforo	Agente o guardavía	Banda metálica	Rayas laterales	Raya central	Vibradores	Abanderamiento	Bandereros	Otro control	Sin control
Ameca - Mascota																							
Atenquique - San Pedro																							
Cd. Guzmán - Colima Cd. Guzmán - Lim. Edos. Jal./Col.	3	0	0	1	1	1	2	0	0	0	4	4	4	0	0	0	4	4	0	0	0	0	0
Dolores Hidalgo - Ojuelos de Jalisco Lim. Edos. Gto./Jal. - T. C. (San Luis Potosí) - Lagos de Moreno																							
Ent. Penitenciaría - Villa Hidalgo Lim. Edos. Ags./Jal. - Villa Hidalgo																							
Ent. Santa Cruz - Melaque	41	0	0	18	24	14	20	0	1	0	30	57	51	0	0	1	55	56	3	2	0	2	0
Ent. Tesistán - Ent. Malpaso (km 0.000 - km 51.300)	0	0	0	1	1	0	0	0	0	0	1	1	1	0	0	0	1	1	0	0	0	0	0
Ent. Tesistán - Ent. Malpaso (km 173.600 - km 209.940) (km 217.210 - km 228.550)																							
Guadalajara - Colima (Cuota) T. C. (Ent. Santa Cruz - Melaque) - Lim. Edos. Jal./Col.	9	0	0	17	21	3	1	1	0	0	26	26	26	0	0	3	25	24	0	1	2	1	0
Guadalajara - Ent. Jocotepec	5	0	0	28	33	0	0	0	0	0	33	33	33	1	0	4	33	33	0	0	0	0	0
Guadalajara - Tepic (Cuota) T. C. (Guadalajara - Tepic (Libre)) - Lim. Edos. Jal./Nay.	33	0	0	18	29	7	15	0	0	0	51	51	51	0	0	10	48	48	0	0	0	0	0
Guadalajara - Tepic Guadalajara - Lim. Edos. Jal./Nay.	15	0	0	8	13	4	4	0	0	0	23	23	23	0	0	3	23	23	0	0	0	0	0

DATOS DEL LUGAR DEL ACCIDENTE Y CONTROL DEL TRÁNSITO

2018

JALISCO

Carretera y tramo	Alineamiento vertical				Alineamiento horizontal						Control de tránsito existente												
	Pendiente	Cima	Columpio	A nivel	Tangente	Curva abierta	Curva cerrada	Puente	Intersección	Acceso privado	Señal informativa	Señal preventiva	Señal restrictiva	Semáforo	Agente o guardavía	Banda metálica	Rayas laterales	Raya central	Vibradores	Abanderamiento	Bandereros	Otro control	Sin control
Guadalajara - Zacatecas Guadalajara - Lim. Edos. Jal./Zac.	2	0	0	0	0	0	2	0	0	0	2	2	2	0	0	1	1	2	0	0	0	0	0
Irapuato - Zapotlanejo Lim. Edos. Mich./Jal. - Zapotlanejo	4	0	0	4	4	0	3	0	1	0	7	8	8	0	0	1	7	7	0	0	0	0	0
Jiquilpan - Colima Lim. Edos. Mich./Jal. - Lim. Edos. Jal./Col.	1	0	0	3	3	0	1	0	0	0	4	4	4	0	0	0	4	4	0	0	0	0	0
Jiquilpan - Guadalajara Lim. Edos. Mich./Jal. - T. C. (Guadalajara - Tepic)	1	0	0	7	7	0	0	0	0	1	6	7	8	0	0	0	7	7	0	0	0	0	0
Lagos de Moreno - Guadalajara	26	0	1	31	52	4	0	0	1	0	56	56	55	2	0	2	55	56	0	0	0	1	1
Lagos de Moreno - Villa de Arriaga (Cuota)	2	0	0	1	3	0	0	0	0	0	2	3	3	0	0	1	3	3	0	0	0	0	0
León - Aguascalientes (Cuota) Lim. Edos. Gto./Jal. - T. C. (León - Aguascalientes (Libre))	14	0	0	7	18	2	1	0	0	0	21	21	20	0	0	3	20	20	0	0	0	0	0
León - Aguascalientes Lim. Edos. Gto./Jal. - Lim. Edos. Jal./Ags.	10	0	0	11	18	1	2	0	0	1	22	22	20	0	0	1	21	21	0	0	0	0	0
Libramiento de Lagos de Moreno	1	0	0	4	2	1	1	0	1	0	5	5	5	0	0	0	5	5	0	0	0	0	0
Libramiento de Melaque	0	0	0	1	0	1	0	0	0	0	1	1	1	0	0	0	1	1	0	0	0	0	0
Libramiento Norte de la Piedad (Cuota) Lim. Edos. Gto./Jal. - Lim. Edos. Jal./Mich.	0	0	0	2	2	0	0	0	0	0	2	2	2	0	0	1	2	2	0	0	0	0	0
Libramiento Sur de Guadalajara	7	0	0	6	11	1	0	1	0	0	12	13	12	0	0	6	12	12	0	0	0	0	0

DATOS DEL LUGAR DEL ACCIDENTE Y CONTROL DEL TRÁNSITO

2018

JALISCO

Carretera y tramo	Alineamiento vertical				Alineamiento horizontal						Control de tránsito existente												
	Pendiente	Cima	Columpio	A nivel	Tangente	Curva abierta	Curva cerrada	Puente	Intersección	Acceso privado	Señal informativa	Señal preventiva	Señal restrictiva	Semáforo	Agente o guardavía	Banda metálica	Rayas laterales	Raya central	Vibradores	Abanderamiento	Bandereros	Otro control	Sin control
Manuel Doblado - La Piedad Lim. Edos. Gto./Jal. - Lim. Edos Jal./Gto.																							
Manzanillo - Puerto Vallarta (Lim. Edos. Col./Jal. - Melaque)																							
Manzanillo - Puerto Vallarta (Melaque - Puerto Vallarta)	7	0	0	7	8	2	4	0	0	0	14	14	14	0	0	2	13	13	0	2	0	6	0
Maravatío - Zapotlanejo (Cuota) Lim. Edos. Mich./Jal. - T. C. (Zapotlanejo - Guadalajara (Cuota))	5	0	0	8	13	0	0	0	0	0	13	13	13	0	0	6	13	13	0	0	0	0	0
Ojuelos - Aguascalientes Ojuelos - Lim. Edos. Jal./Ags.	4	0	0	5	7	0	2	0	0	0	8	8	6	0	0	0	9	9	0	0	0	0	0
Ramal a Ameca	1	0	0	1	1	0	1	0	0	0	2	2	2	1	0	0	2	2	0	0	0	0	0
Ramal a Cerca Lisa	0	0	0	2	1	1	0	0	0	0	2	2	2	0	0	0	2	2	0	0	0	0	0
Ramal a Tequila	3	0	0	0	1	2	0	0	0	0	3	3	3	0	0	1	3	3	0	0	0	0	0
Ramal a Tomatlán	0	0	0	3	1	3	0	0	0	0	4	4	4	0	0	0	3	3	0	0	0	0	0
San Juan de Los Lagos - Encarnación de Díaz (Cuota)	1	0	0	3	4	0	0	0	0	0	4	4	4	0	0	0	4	4	0	0	0	0	0
San Luis Potosí - Lagos de Moreno Lim. Edos. Zac./Jal. - Lagos de Moreno	2	0	0	6	7	0	0	0	0	0	7	8	8	0	1	0	6	6	0	1	0	0	0
San Miguel El Alto - Atotonilco	2	0	0	1	2	1	0	0	0	0	3	3	3	0	0	0	2	3	0	0	0	0	0

DATOS DEL LUGAR DEL ACCIDENTE Y CONTROL DEL TRÁNSITO

2018

JALISCO

Carretera y tramo	Alineamiento vertical				Alineamiento horizontal						Control de tránsito existente												
	Pendiente	Cima	Columpio	A nivel	Tangente	Curva abierta	Curva cerrada	Puente	Intersección	Acceso privado	Señal informativa	Señal preventiva	Señal restrictiva	Semáforo	Agente o guardavía	Banda metálica	Rayas laterales	Raya central	Vibradores	Abanderamiento	Bandereros	Otro control	Sin control
Santa Rosa - La Barca	6	0	0	17	20	2	1	0	0	0	22	23	22	0	0	3	23	22	0	0	0	0	1
T. C. (Jiquilpan - Colima) - Est. Huescalapa	1	0	0	0	0	0	1	0	0	0	1	1	1	0	0	0	1	1	0	0	0	0	0
Tepatitlán - Jaralillo	2	0	0	2	4	0	0	0	0	0	4	4	4	0	0	0	4	4	0	0	0	0	0
Tepic - Puerto Vallarta Lim. Edos. Nay./Jal. - Puerto Vallarta																							
Zapotlanejo - Guadalajara (Cuota)	4	0	0	8	12	0	0	0	0	0	12	12	12	0	0	4	12	12	0	1	0	0	0
Zapotlanejo - Lagos de Moreno (Cuota)	39	2	0	24	61	1	0	1	0	0	63	63	60	0	0	13	63	63	0	2	0	3	0
Colisiones que no pudieron ser asignadas a una carretera de Jalisco	0	0	0	1	1	0	0	0	0	0	1	1	1	0	0	1	1	1	0	0	0	0	0

DATOS DEL LUGAR DEL ACCIDENTE Y CONTROL DEL TRÁNSITO

Jalisco	**251**	**2**	**1**	**256**	**385**	**51**	**61**	**3**	**4**	**2**	**471**	**504**	**488**	**4**	**1**	**67**	**488**	**490**	**3**	**9**	**2**	**13**	**2**

ACCIDENTES POR TIPO DE VEHÍCULO

2018

JALISCO

Carretera y tramo	Accidentes	Accidentes por tipo de vehículo																					
		A	B	C	M	O	A-A	A-B	A-C	A-M	A-O	B-B	B-C	B-M	C-C	C-M	C-O	M-M	M-O	A-B-C	A-C-M	A-C-O	B-C-O
Ameca - Mascota																							
Atenquique - San Pedro																							
Cd. Guzmán - Colima Cd. Guzmán - Lim. Edos. Jal./Col.	4	0	0	0	0	0	3	0	0	0	0	0	0	0	0	0	0	0	1	0	0	0	0
Dolores Hidalgo - Ojuelos de Jalisco Lim. Edos. Gto./Jal. - T. C. (San Luis Potosí) - Lagos de Moreno																							
Ent. Penitenciaría - Villa Hidalgo Lim. Edos. Ags./Jal. - Villa Hidalgo																							
Ent. Santa Cruz - Melaque	59	6	0	18	0	0	8	0	13	6	1	0	0	0	5	1	0	0	1	0	0	0	0
Ent. Tesistán - Ent. Malpaso (km 0.000 - km 51.300)	1	0	0	0	0	0	0	0	1	0	0	0	0	0	0	0	0	0	0	0	0	0	0
Ent. Tesistán - Ent. Malpaso (km 173.600 - km 209.940) (km 217.210 - km 228.550)																							
Guadalajara - Colima (Cuota) T. C. (Ent. Santa Cruz - Melaque) - Lim. Edos. Jal./Col.	26	7	0	5	0	0	1	0	5	0	1	0	0	0	4	0	2	0	0	0	0	0	1
Guadalajara - Ent. Jocotepec	33	4	0	10	0	0	2	1	9	2	0	0	0	0	2	0	1	0	0	1	0	1	0
Guadalajara - Tepic (Cuota) T. C. (Guadalajara - Tepic (Libre)) - Lim. Edos. Jal./Nay.	51	11	0	19	2	0	1	0	4	0	1	0	2	0	9	0	0	0	0	1	0	0	1
Guadalajara - Tepic Guadalajara - Lim. Edos. Jal./Nay.	23	4	0	9	0	0	2	0	5	0	0	1	0	0	0	0	1	0	1	0	0	0	0
Guadalajara - Zacatecas Guadalajara - Lim. Edos. Jal./Zac.	2	1	0	0	0	0	0	0	0	1	0	0	0	0	0	0	0	0	0	0	0	0	0

ACCIDENTES POR TIPO DE VEHÍCULO

2018

JALISCO

Carretera y tramo	Accidentes	Accidentes por tipo de vehículo																					
		A	B	C	M	O	A-A	A-B	A-C	A-M	A-O	B-B	B-C	B-M	C-C	C-M	C-O	M-M	M-O	A-B-C	A-C-M	A-C-O	B-C-O
Irapuato - Zapotlanejo Lim. Edos. Mich./Jal. - Zapotlanejo	8	0	0	3	0	0	0	0	3	1	0	0	0	0	1	0	0	0	0	0	0	0	0
Jiquilpan - Colima Lim. Edos. Mich./Jal. - Lim. Edos. Jal./Col.	4	0	0	1	0	0	0	0	1	0	0	0	0	0	0	1	0	0	1	0	0	0	0
Jiquilpan - Guadalajara Lim. Edos. Mich./Jal. - T. C. (Guadalajara - Tepic)	8	0	0	1	0	0	1	0	3	0	1	0	1	0	0	0	0	0	0	0	0	1	0
Lagos de Moreno - Guadalajara	57	9	0	5	0	0	13	3	15	0	0	0	1	0	7	2	0	1	0	0	0	1	0
Lagos de Moreno - Villa de Arriaga (Cuota)	3	2	0	0	0	0	0	0	1	0	0	0	0	0	0	0	0	0	0	0	0	0	0
León - Aguascalientes (Cuota) Lim. Edos. Gto./Jal. - T. C. (León - Aguascalientes (Libre))	21	6	0	6	0	1	0	1	1	0	0	0	1	0	3	0	1	1	0	0	0	0	0
León - Aguascalientes Lim. Edos. Gto./Jal. - Lim. Edos. Jal./Ags.	22	8	0	2	0	0	3	1	2	2	1	0	0	0	1	0	1	1	0	0	0	0	0
Libramiento de Lagos de Moreno	5	0	0	1	0	0	1	0	1	0	0	0	0	1	0	0	1	0	0	0	0	0	0
Libramiento de Melaque	1	0	0	0	0	0	0	0	0	1	0	0	0	0	0	0	0	0	0	0	0	0	0
Libramiento Norte de la Piedad (Cuota) Lim. Edos. Gto./Jal. - Lim. Edos. Jal./Mich.	2	0	0	1	0	0	0	0	0	0	0	0	0	0	1	0	0	0	0	0	0	0	0
Libramiento Sur de Guadalajara	13	1	1	6	0	0	0	0	0	0	0	0	0	0	4	0	1	0	0	0	0	0	0
Manuel Doblado - La Piedad Lim. Edos. Gto./Jal. - Lim. Edos Jal./Gto.																							
Manzanillo - Puerto Vallarta (Lim. Edos. Col./Jal. - Melaque)																							

ACCIDENTES POR TIPO DE VEHÍCULO

2018

JALISCO

Carretera y tramo	Accidentes	Accidentes por tipo de vehículo																					
		A	B	C	M	O	A-A	A-B	A-C	A-M	A-O	B-B	B-C	B-M	C-C	C-M	C-O	M-M	M-O	A-B-C	A-C-M	A-C-O	B-C-O
Manzanillo - Puerto Vallarta (Melaque - Puerto Vallarta)	14	5	0	5	1	0	0	0	0	0	0	0	2	0	0	1	0	0	0	0	0	0	0
Maravatío - Zapotlanejo (Cuota) Lim. Edos. Mich./Jal. - T. C. (Zapotlanejo - Guadalajara (Cuota))	13	8	0	1	0	0	0	0	3	0	0	0	0	0	0	0	0	0	1	0	0	0	0
Ojuelos - Aguascalientes Ojuelos - Lim. Edos. Jal./Ags.	9	0	0	1	0	1	2	0	1	0	0	0	0	0	2	1	1	0	0	0	0	0	0
Ramal a Ameca	2	0	0	1	0	0	0	0	0	0	0	0	0	0	1	0	0	0	0	0	0	0	0
Ramal a Cerca Lisa	2	1	0	0	0	0	0	0	1	0	0	0	0	0	0	0	0	0	0	0	0	0	0
Ramal a Tequila	3	0	0	3	0	0	0	0	0	0	0	0	0	0	0	0	0	0	0	0	0	0	0
Ramal a Tomatlán	4	1	0	1	0	0	0	0	1	0	0	0	0	0	0	0	0	0	1	0	0	0	0
San Juan de Los Lagos - Encarnación de Díaz (Cuota)	4	0	0	2	0	0	0	0	1	0	0	0	0	0	1	0	0	0	0	0	0	0	0
San Luis Potosí - Lagos de Moreno Lim. Edos. Zac./Jal. - Lagos de Moreno	8	5	0	1	0	0	0	1	1	0	0	0	0	0	0	0	0	0	0	0	0	0	0
San Miguel El Alto - Atotonilco	3	1	0	0	0	0	1	0	1	0	0	0	0	0	0	0	0	0	0	0	0	0	0
Santa Rosa - La Barca	23	3	0	5	0	0	1	2	6	2	0	0	0	0	0	3	0	0	0	0	0	1	0
T. C. (Jiquilpan - Colima) - Est. Huescalapa	1	0	1	0	0	0	0	0	0	0	0	0	0	0	0	0	0	0	0	0	0	0	0
Tepatitlán - Jaralillo	4	0	0	0	0	0	0	0	2	0	0	0	0	0	1	1	0	0	0	0	0	0	0

ACCIDENTES POR TIPO DE VEHÍCULO

2018

JALISCO

Carretera y tramo	Accidentes	Accidentes por tipo de vehículo																					
		A	B	C	M	O	A-A	A-B	A-C	A-M	A-O	B-B	B-C	B-M	C-C	C-M	C-O	M-M	M-O	A-B-C	A-C-M	A-C-O	B-C-O
Tepic - Puerto Vallarta Lim. Edos. Nay./Jal. - Puerto Vallarta																							
Zapotlanejo - Guadalajara (Cuota)	12	2	0	2	0	0	0	0	5	1	0	0	1	0	0	0	1	0	0	0	0	0	0
Zapotlanejo - Lagos de Moreno (Cuota)	63	10	0	21	1	0	3	0	12	0	4	0	2	0	5	0	3	0	0	1	0	1	0
Colisiones que no pudieron ser asignadas a una carretera de Jalisco	1	0	0	0	0	0	0	0	0	0	0	0	0	0	0	0	0	0	0	0	1	0	0

TOTAL DE ACCIDENTES POR TIPO DE VEHÍCULO

Totales	**509**	**95**	**2**	**130**	**4**	**2**	**42**	**9**	**98**	**16**	**9**	**1**	**10**	**1**	**47**	**10**	**13**	**3**	**6**	**3**	**1**	**5**	**2**
Porcentajes	**100.00**	**18.66**	**0.39**	**25.54**	**0.79**	**0.39**	**8.25**	**1.77**	**19.25**	**3.14**	**1.77**	**0.20**	**1.96**	**0.20**	**9.23**	**1.96**	**2.55**	**0.59**	**1.18**	**0.59**	**0.20**	**0.98**	**0.39**

Tipo de vehículo: A - Automóvil, B - Autobús, C - Camión sencillo y combinado, furgoneta y pick-up, M - Motocicletas y bicicletas, O - Otros (maquinaria agrícola y de construcción, tren y vehículos no identificados)

TIPO DE VEHÍCULOS INVOLUCRADOS

2018

JALISCO

Carretera y tramo	A	B	C	M	O	A-A		A-B		A-C		A-M		A-O		B-B		B-C		B-M		C-C		C-M		C-O		M-M		M-O		A-B-C			A-C-M			A-C-O			B-C-O			Total de vehículos
						A	A	A	B	A	C	A	M	A	O	B	B	B	C	B	M	C	C	C	M	C	O	M	M	M	O	A	B	C	A	C	M	A	C	O	B	C	O	
Ameca - Mascota																																											
Atenquique - San Pedro																																											
Cd. Guzmán - Colima Cd. Guzmán - Lim. Edos. Jal./Col.	0	0	0	0	0	3	3	0	0	0	0	0	0	0	0	0	0	0	0	0	0	0	0	0	0	0	0	0	0	1	1	0	0	0	0	0	0	0	0	0	0	0	8
Dolores Hidalgo - Ojuelos de Jalisco Lim. Edos. Gto./Jal. - T. C. (San Luis Potosí) - Lagos de Moreno																																										
Ent. Penitenciaría - Villa Hidalgo Lim. Edos. Ags./Jal. - Villa Hidalgo																																										
Ent. Santa Cruz - Melaque	6	0	18	0	0	8	8	0	0	15	18	7	6	1	1	0	0	0	0	0	0	5	6	1	1	0	0	0	0	1	1	0	0	0	0	0	0	0	0	0	0	0	103
Ent. Tesistán - Ent. Malpaso (km 0.000 - km 51.300)	0	0	0	0	0	0	0	0	0	1	1	0	0	0	0	0	0	0	0	0	0	0	0	0	0	0	0	0	0	0	0	0	0	0	0	0	0	0	0	0	0	0	2
Ent. Tesistán - Ent. Malpaso (km 173.600 - km 209.940) (km 217.210 - km 228.550)																																										
Guadalajara - Colima (Cuota) T. C. (Ent. Santa Cruz - Melaque) - Lim. Edos. Jal./Col.	7	0	5	0	0	1	1	0	0	5	7	0	0	1	1	0	0	0	0	0	0	4	6	0	0	2	2	0	0	0	0	0	0	0	0	0	0	0	0	0	1	1	1	45
Guadalajara - Ent. Jocotepec	4	0	10	0	0	2	2	1	1	10	10	4	2	0	0	0	0	0	0	0	0	2	2	0	0	1	1	0	0	0	0	1	1	1	0	0	0	3	2	1	0	0	0	61
Guadalajara - Tepic (Cuota) T. C. (Guadalajara - Tepic (Libre)) - Lim. Edos. Jal./Nay.	11	0	19	2	0	1	1	0	0	4	6	0	0	1	1	0	0	2	2	0	0	10	10	0	0	0	0	0	0	0	0	1	1	2	0	0	0	0	0	0	1	2	1	78
Guadalajara - Tepic Guadalajara - Lim. Edos. Jal./Nay.	4	0	9	0	0	2	3	0	0	5	5	0	0	0	0	1	1	0	0	0	0	0	0	0	0	1	1	0	0	1	1	0	0	0	0	0	0	0	0	0	0	0	0	34
Guadalajara - Zacatecas Guadalajara - Lim. Edos. Jal./Zac.	1	0	0	0	0	0	0	0	0	0	0	1	2	0	0	0	0	0	0	0	0	0	0	0	0	0	0	0	0	0	0	0	0	0	0	0	0	0	0	0	0	0	0	4

TIPO DE VEHÍCULOS INVOLUCRADOS

2018

JALISCO

Carretera y tramo	A	B	C	M	O	A-A		A-B		A-C		A-M		A-O		B-B		B-C		B-M		C-C		C-M		C-O		M-M		M-O		A-B-C			A-C-M			A-C-O			B-C-O			Total de vehículos
						A	A	A	B	A	C	A	M	A	O	B	B	B	C	B	M	C	C	C	M	C	O	M	M	M	O	A	B	C	A	C	M	A	C	O	B	C	O	
Irapuato - Zapotlanejo Lim. Edos. Mich./Jal. - Zapotlanejo	0	0	3	0	0	0	0	0	0	3	3	1	1	0	0	0	0	0	0	0	0	1	1	0	0	0	0	0	0	0	0	0	0	0	0	0	0	0	0	0	0	0	13
Jiquilpan - Colima Lim. Edos. Mich./Jal. - Lim. Edos. Jal./Col.	0	0	1	0	0	0	0	0	0	1	1	0	0	0	0	0	0	0	0	0	0	0	0	1	1	0	0	0	0	1	1	0	0	0	0	0	0	0	0	0	0	0	7
Jiquilpan - Guadalajara Lim. Edos. Mich./Jal. - T. C. (Guadalajara - Tepic)	0	0	1	0	0	1	1	0	0	4	3	0	0	1	1	0	0	1	1	0	0	0	0	0	0	0	0	0	0	0	0	0	0	0	0	0	2	1	1	0	0	0	18
Lagos de Moreno - Guadalajara	9	0	5	0	0	13	13	3	4	16	18	0	0	0	0	0	0	1	1	0	0	7	7	2	2	0	0	1	1	0	0	0	0	0	0	0	1	1	1	0	0	0	106
Lagos de Moreno - Villa de Arriaga (Cuota)	2	0	0	0	0	0	0	0	0	2	1	0	0	0	0	0	0	0	0	0	0	0	0	0	0	0	0	0	0	0	0	0	0	0	0	0	0	0	0	0	0	0	5
León - Aguascalientes (Cuota) Lim. Edos. Gto./Jal. - T. C. (León - Aguascalientes (Libre))	6	0	6	0	1	0	0	1	1	1	1	0	0	0	0	0	0	1	1	0	0	3	3	0	0	1	1	1	2	0	0	0	0	0	0	0	0	0	0	0	0	0	30
León - Aguascalientes Lim. Edos. Gto./Jal. - Lim. Edos. Jal./Ags.	8	0	2	0	0	3	3	1	1	2	2	2	2	1	1	0	0	0	0	0	0	1	1	0	0	2	1	1	1	0	0	0	0	0	0	0	0	0	0	0	0	0	35
Libramiento de Lagos de Moreno	0	0	1	0	0	1	1	0	0	1	1	0	0	0	0	0	0	0	0	1	1	0	0	0	0	1	1	0	0	0	0	0	0	0	0	0	0	0	0	0	0	0	9
Libramiento de Melaque	0	0	0	0	0	0	0	0	0	0	0	1	1	0	0	0	0	0	0	0	0	0	0	0	0	0	0	0	0	0	0	0	0	0	0	0	0	0	0	0	0	0	2
Libramiento Norte de la Piedad (Cuota) Lim. Edos. Gto./Jal. - Lim. Edos. Jal./Mich.	0	0	1	0	0	0	0	0	0	0	0	0	0	0	0	0	0	0	0	0	0	1	2	0	0	0	0	0	0	0	0	0	0	0	0	0	0	0	0	0	0	0	4
Libramiento Sur de Guadalajara	1	1	6	0	0	0	0	0	0	0	0	0	0	0	0	0	0	0	0	0	0	4	5	0	0	1	1	0	0	0	0	0	0	0	0	0	0	0	0	0	0	0	19
Manuel Doblado - La Piedad Lim. Edos. Gto./Jal. - Lim. Edos Jal./Gto.																																											
Manzanillo - Puerto Vallarta (Lim. Edos. Col./Jal. - Melaque)																																											

TIPO DE VEHÍCULOS INVOLUCRADOS

2018

JALISCO

Carretera y tramo	A	B	C	M	O	A-A		A-B		A-C		A-M		A-O		B-B		B-C		B-M		C-C		C-M		C-O		M-M		M-O		A-B-C			A-C-M			A-C-O			B-C-O			Total de vehículos
						A	A	A	B	A	C	A	M	A	O	B	B	B	C	B	M	C	C	C	M	C	O	M	M	M	O	A	B	C	A	C	M	A	C	O	B	C	O	
Manzanillo - Puerto Vallarta (Melaque - Puerto Vallarta)	5	0	5	1	0	0	0	0	0	0	0	0	0	0	0	0	0	2	4	0	0	0	0	1	1	0	0	0	0	0	0	0	0	0	0	0	0	0	0	0	0	0	19
Maravatío - Zapotlanejo (Cuota) Lim. Edos. Mich./Jal. - T. C. (Zapotlanejo - Guadalajara (Cuota))	8	0	1	0	0	0	0	0	0	3	3	0	0	0	0	0	0	0	0	0	0	0	0	0	0	0	0	0	0	1	1	0	0	0	0	0	0	0	0	0	0	0	17
Ojuelos - Aguascalientes Ojuelos - Lim. Edos. Jal./Ags.	0	0	1	0	1	2	2	0	0	1	1	0	0	0	0	0	0	0	0	0	0	2	2	1	1	1	1	0	0	0	0	0	0	0	0	0	0	0	0	0	0	0	16
Ramal a Ameca	0	0	1	0	0	0	0	0	0	0	0	0	0	0	0	0	0	0	0	0	0	1	1	0	0	0	0	0	0	0	0	0	0	0	0	0	0	0	0	0	0	0	3
Ramal a Cerca Lisa	1	0	0	0	0	0	0	0	0	1	1	0	0	0	0	0	0	0	0	0	0	0	0	0	0	0	0	0	0	0	0	0	0	0	0	0	0	0	0	0	0	0	3
Ramal a Tequila	0	0	3	0	0	0	0	0	0	0	0	0	0	0	0	0	0	0	0	0	0	0	0	0	0	0	0	0	0	0	0	0	0	0	0	0	0	0	0	0	0	0	3
Ramal a Tomatlán	1	0	1	0	0	0	0	0	0	1	1	0	0	0	0	0	0	0	0	0	0	0	0	0	0	0	0	0	0	1	1	0	0	0	0	0	0	0	0	0	0	0	6
San Juan de Los Lagos - Encarnación de Díaz (Cuota)	0	0	2	0	0	0	0	0	0	2	1	0	0	0	0	0	0	0	0	0	0	1	1	0	0	0	0	0	0	0	0	0	0	0	0	0	0	0	0	0	0	0	7
San Luis Potosí - Lagos de Moreno Lim. Edos. Zac./Jal. - Lagos de Moreno	5	0	1	0	0	0	0	1	1	1	1	0	0	0	0	0	0	0	0	0	0	0	0	0	0	0	0	0	0	0	0	0	0	0	0	0	0	0	0	0	0	0	10
San Miguel El Alto - Atotonilco	1	0	0	0	0	1	1	0	0	1	1	0	0	0	0	0	0	0	0	0	0	0	0	0	0	0	0	0	0	0	0	0	0	0	0	0	0	0	0	0	0	0	5
Santa Rosa - La Barca	3	0	5	0	0	1	2	3	2	6	7	2	2	0	0	0	0	0	0	0	0	0	0	4	3	0	0	0	0	0	0	0	0	0	0	0	1	1	1	0	0	0	43
T. C. (Jiquilpan - Colima) - Est. Huescalapa	0	1	0	0	0	0	0	0	0	0	0	0	0	0	0	0	0	0	0	0	0	0	0	0	0	0	0	0	0	0	0	0	0	0	0	0	0	0	0	0	0	0	1
Tepatitlán - Jaralillo	0	0	0	0	0	0	0	0	0	2	2	0	0	0	0	0	0	0	0	0	0	1	2	1	1	0	0	0	0	0	0	0	0	0	0	0	0	0	0	0	0	0	9

TIPO DE VEHÍCULOS INVOLUCRADOS

2018

JALISCO

Carretera y tramo	A	B	C	M	O	A-A		A-B		A-C		A-M		A-O		B-B		B-C		B-M		C-C		C-M		C-O		M-M		M-O		A-B-C			A-C-M			A-C-O			B-C-O			Total de vehículos
						A	A	A	B	A	C	A	M	A	O	B	B	B	C	B	M	C	C	C	M	C	O	M	M	M	O	A	B	C	A	C	M	A	C	O	B	C	O	
Tepic - Puerto Vallarta Lim. Edos. Nay./Jal. - Puerto Vallarta																																											
Zapotlanejo - Guadalajara (Cuota)	2	0	2	0	0	0	0	0	0	8	6	1	1	0	0	0	0	1	1	0	0	0	0	0	0	1	1	0	0	0	0	0	0	0	0	0	0	0	0	0	0	0	24
Zapotlanejo - Lagos de Moreno (Cuota)	10	0	21	1	0	3	3	0	0	14	15	0	0	5	4	0	0	2	2	0	0	5	5	0	0	3	3	0	0	0	0	2	1	8	0	0	0	1	1	1	0	0	0	110
Colisiones que no pudieron ser asignadas a una carretera de Jalisco	0	0	0	0	0	0	0	0	0	0	0	0	0	0	0	0	0	0	0	0	0	0	0	0	0	0	0	0	0	0	0	0	0	0	1	1	1	0	0	0	0	0	0	3

TOTAL DE TIPOS DE VEHÍCULOS INVOLUCRADOS

Totales	**95**	**2**	**130**	**4**	**2**	**42**	**44**	**10**	**10**	**110**	**116**	**19**	**17**	**10**	**9**	**1**	**1**	**10**	**12**	**1**	**1**	**48**	**54**	**11**	**10**	**14**	**13**	**3**	**4**	**6**	**6**	**4**	**3**	**11**	**1**	**1**	**1**	**8**	**6**	**5**	**2**	**3**	**2**	**862**
	95	**2**	**130**	**4**	**2**	**86**		**20**		**226**		**36**		**19**		**2**		**22**		**2**		**102**		**21**		**27**		**7**		**12**		**18**			**3**			**19**			**7**			**862**

	Tipo de vehículo	Total de vehículos	Porcentaje
A	Automóvil	343	39.79
B	Autobús	30	3.48
C	Camión sencillo y combinado, furgoneta y Pick up	406	47.10
M	Motocicletas y bicicletas	46	5.34
O	Otros (maquinaria agrícola y de construcción, tren y vehículos no identificados)	37	4.29
	Total	862	100.00

RED CARRETERA LIBRE Y DE CUOTA

2018

JALISCO

Clasificación	Longitud (km)	Accidentes	Heridos	Muertos	Daños materiales (millones)	Vehículos - Kilómetro (millones)	Índice de accidentes por 10^6 de Veh-Km
Cuota	**711.89**	**208**	**176**	**60**	**30.7300**	**3,130.744**	**0.066**
Libre	**2,087.36**	**301**	**179**	**87**	**22.4872**	**8,557.584**	**0.035**
Resumen del estado	**2,799.25**	**509**	**355**	**147**	**53.2172**	**11,688.328**	**0.044**

ESTADO DE MÉXICO

Estadística de Accidentes de Tránsito, Año 2018

ÍNDICES DE ACCIDENTALIDAD

2018

ESTADO DE MÉXICO

ÍNDICE DE ACCIDENTES EN EL ESTADO POR CADA 10^6 VEH-KM

$$\overline{I}_{\text{Veh-km}}^{A} = 0.044$$

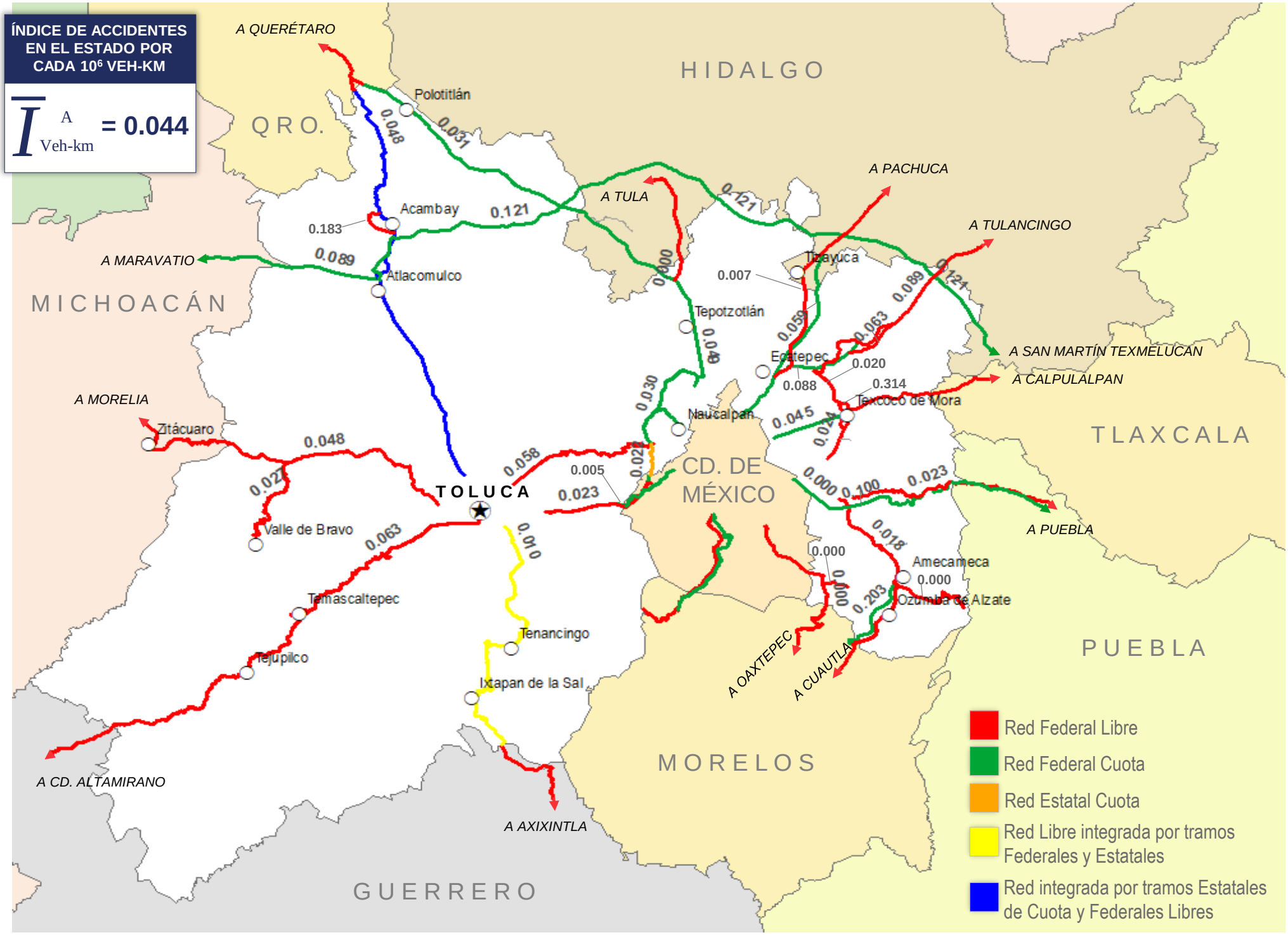

ESTADO DE MÉXICO

1. Tanto la longitud de la red carretera como los tramos bajo la vigilancia de la Policía Federal están en proceso de actualización, razón por la cual existen algunas diferencias respecto a las versiones de años anteriores de este documento.

ACCIDENTES DE TRÁNSITO

2018

ESTADO DE MÉXICO

Carretera y tramo	Longitud del camino (km)	Veh-km (millones)	Accidentes				Saldos			Índices por 10^6 de Veh-km		Índices por 10^5 de Veh-km		
			Total	Con muertos	Sólo con heridos	Equivalentes (1)	Muertos	Heridos	Daños materiales (millones)	Accidentes	Peligrosidad	Accidentes mortales	Muertos	Heridos
Atlacomulco - Maravatío (Cuota) T. C. (Toluca - Palmillas) - Lim. Edos. Méx./Mich.	21.200	89.442	8	4	0	32	4	0	1.4950	0.089	0.358	0.004	0.004	0.000
Chamapa - Lechería (Cuota)	27.300	473.926	14	3	5	54	4	8	1.1130	0.030	0.114	0.001	0.001	0.002
Ecatepec - Pirámides (Cuota)	22.200	181.898	16	12	1	116	15	5	0.8530	0.088	0.638	0.007	0.008	0.003
El Monumento - Tingambato	32.500	75.572	2	0	0	2	0	0	0.0680	0.026	0.026	0.000	0.000	0.000
Ent. Jorobas - Tula T. C. (México - Querétaro (Cuota)) - Lim. Edos. Méx./Hgo.	5.900	61.517												
La Venta - Chamapa (Estatal Cuota)	7.900	137.143	3	1	1	17	2	1	0.3400	0.022	0.124	0.001	0.001	0.001
Libramiento Amecameca - Nepantla (Cuota)	24.000	68.841	14	3	0	32	3	0	0.7770	0.203	0.465	0.004	0.004	0.000
Libramiento de Acambay	13.300	32.803	6	2	1	28	2	5	0.8250	0.183	0.854	0.006	0.006	0.015
Libramiento de Pirámides	13.300	78.992	5	0	2	13	0	4	0.3100	0.063	0.165	0.000	0.000	0.005
Libramiento Norte de la Ciudad de México (Cuota) (Km 0.000 - Km 60.20) (km 96.50 - km 113.17) (km 145.0 - km 159.0)	90.870	381.368	46	11	5	194	14	32	9.0380	0.121	0.509	0.003	0.004	0.008
Los Reyes - Zacatepec T. C. (México - Puebla (Libre)) - Lim. Edos. Méx./Tlax.	43.150	717.938	17	6	2	153	14	26	1.8127	0.024	0.213	0.001	0.002	0.004
México - Pachuca (Cuota) Lim. Edos. CDMX/ Méx.- Lim. Edos. Méx./Hgo.	34.440	763.798	45	16	13	335	30	55	6.2671	0.059	0.439	0.002	0.004	0.007

ACCIDENTES DE TRÁNSITO

2018

ESTADO DE MÉXICO

Carretera y tramo	Longitud del camino (km)	Veh-km (millones)	Accidentes				Saldos			Índices por 10^6 de Veh-km		Índices por 10^5 de Veh-km		
			Total	Con muertos	Sólo con heridos	Equivalentes (1)	Muertos	Heridos	Daños materiales (millones)	Accidentes	Peligrosidad	Accidentes mortales	Muertos	Heridos
México - Pachuca (Libre) Lim. Edos. CDMX/Méx. - Lim. Edos. Méx./Hgo.	18.300	273.844	2	1	1	10	1	1	0.0500	0.007	0.037	0.000	0.000	0.000
México - Puebla (Cuota) Lim. Edos. CDMX./Méx. - Lim. Edos. Méx./Pue.	46.250	921.442	92	15	29	514	21	148	11.3090	0.100	0.558	0.002	0.002	0.016
México - Puebla (Libre) Lim. Edos. CDMX/Méx. - Lim. Edos. Méx./Pue.	30.950	264.003	6	1	1	30	3	3	0.6980	0.023	0.114	0.000	0.001	0.001
México - Querétaro (Cuota) Lim. Edos. CDMX/Méx. - Lim. Edos. Méx./Hgo.	26.990	648.219	32	11	9	162	14	23	2.2912	0.049	0.250	0.002	0.002	0.004
México - Querétaro (Cuota) Lim. Edos. Hgo./Méx. - Lic. Edos. Méx./Qro.	61.200	1,317.847	41	15	10	197	17	27	9.5600	0.031	0.149	0.001	0.001	0.002
México - Toluca (Cuota) Lim. Edos. CDMX/Méx. - T. C. (México - Toluca (Libre) (La Marquesa))	16.320	402.918	2	0	1	6	0	2	0.2350	0.005	0.015	0.000	0.000	0.000
México - Toluca Lim. Edos. CDMX/Méx. - Toluca	17.650	704.330	16	3	5	64	4	12	2.5350	0.023	0.091	0.000	0.001	0.002
Naucalpan - Toluca	48.100	395.807	23	1	8	55	1	13	1.5506	0.058	0.139	0.000	0.000	0.003
Peñón - Texcoco (Cuota)	16.160	224.800	10	4	3	56	5	8	0.5295	0.044	0.249	0.002	0.002	0.004
Ramal a Tecámac	1.000	1.223	1	1	0	23	2	5	0.1500	0.818	18.813	0.082	0.164	0.409
San Bernardino - Tepexpan	29.100	752.403	15	4	8	85	6	17	1.1775	0.020	0.113	0.001	0.001	0.002
San Gregorio - Oaxtepec Lim. Edos. CDMX/Méx. - Lim. Edos. Méx./Mor.	12.100	27.515												
Santa Bárbara - Izúcar de Matamoros T. C. (México - Puebla (Libre)) - Lim. Edos. Méx./Mor.	51.600	560.908	10	0	3	20	0	5	0.7220	0.018	0.036	0.000	0.000	0.001

ACCIDENTES DE TRÁNSITO

2018

ESTADO DE MÉXICO

Carretera y tramo	Longitud del camino (km)	Veh-km (millones)	Accidentes				Saldos			Índices por 10^6 de Veh-km		Índices por 10^5 de Veh-km		
			Total	Con muertos	Sólo con heridos	Equivalentes (1)	Muertos	Heridos	Daños materiales (millones)	Accidentes	Peligrosidad	Accidentes mortales	Muertos	Heridos
T. C. (San Gregorio - Oaxtepec) - Juchitepec	6.460	6.123												
T. C. (Santa Bárbara - Huajuapan) - Tlamacas	28.000	15.442												
Texcoco - Chiconcuac	3.100	12.734	4	0	2	20	0	8	1.0800	0.314	1.571	0.000	0.000	0.063
Toluca - Axixintla Toluca - Lim. Edos. Méx./Gro.	98.500	913.340	9	1	2	29	2	4	0.6540	0.010	0.032	0.000	0.000	0.000
Toluca - Cd. Altamirano T. C. (Toluca - Axixintla) - Lim. Edos. Méx./Gro.	148.000	476.186	30	4	8	102	4	24	1.3722	0.063	0.214	0.001	0.001	0.005
Toluca - Morelia Toluca - Lim. Edos. Méx./Mich.	62.200	354.112	17	7	2	91	9	10	0.7760	0.048	0.257	0.002	0.003	0.003
Toluca - Palmillas Toluca - Lim. Edos. Méx./Qro.	128.100	1,407.686	67	23	13	289	24	39	5.6880	0.048	0.205	0.002	0.002	0.003
Venta de Carpio - T. C. (Pachuca - Túxpam) T. C. (México - Pachuca (Libre)) - Lim. Edos. Méx./Hgo.	45.000	258.459	23	6	5	117	9	20	3.9345	0.089	0.453	0.002	0.003	0.008

TOTAL DE ACCIDENTES DE TRÁNSITO

Estado de México	**1,231.140**	**13,002.578**	**576**	**155**	**140**	**2,846**	**210**	**505**	**67.2113**	**0.044**	**0.219**	**0.001**	**0.002**	**0.004**

NOTA: (1) Para accidentes equivalentes un muerto = 6 accidentes y un herido = 2 accidentes

ACCIDENTES Y SALDOS POR MES

2018

ESTADO DE MÉXICO

Carretera y tramo	Saldos	Enero	Febrero	Marzo	Abril	Mayo	Junio	Julio	Agosto	Septiembre	Octubre	Noviembre	Diciembre
Atlacomulco - Maravatío (Cuota) T. C. (Toluca - Palmillas) - Lim. Edos. Méx./Mich.	Accidentes		3	1			1	1				2	
	Muertos		2	0			0	1				1	
	Heridos		0	0			0	0				0	
	Daños materiales (millones)		0.4250	0.1000			0.0500	0.3500				0.5700	
Chamapa - Lechería (Cuota)	Accidentes	1	1	1		1	4		2	2	1		1
	Muertos	0	1	0		0	1		0	2	0		0
	Heridos	2	0	0		0	0		2	2	1		1
	Daños materiales (millones)	0.0200	0.0680	0.0200		0.2000	0.3400		0.1500	0.1300	0.0350		0.1500
Ecatepec - Pirámides (Cuota)	Accidentes			3	2	1		4	1		1	2	2
	Muertos			1	2	0		5	1		1	2	3
	Heridos			3	1	0		0	0		0	1	0
	Daños materiales (millones)			0.1850	0.1000	0.1000		0.1680	0.0000		0.1000	0.0300	0.1700
El Monumento - Tingambato	Accidentes	1				1							
	Muertos	0				0							
	Heridos	0				0							
	Daños materiales (millones)	0.0280				0.0400							
Ent. Jorobas - Tula T. C. (México - Querétaro (Cuota)) - Lim. Edos. Méx./Hgo.	Accidentes												
	Muertos												
	Heridos												
	Daños materiales (millones)												
La Venta - Chamapa (Estatal Cuota)	Accidentes							1	1				1
	Muertos							0	2				0
	Heridos							1	0				0
	Daños materiales (millones)							0.1100	0.1500				0.0800
Libramiento Amecameca - Nepantla (Cuota)	Accidentes	2	1	2	1			2		1	1	2	2
	Muertos	0	1	1	0			0		0	1	0	0
	Heridos	0	0	0	0			0		0	0	0	0
	Daños materiales (millones)	0.1400	0.0600	0.0780	0.0020			0.1700		0.0150	0.0420	0.1700	0.1000

ACCIDENTES Y SALDOS POR MES

2018

ESTADO DE MÉXICO

Carretera y tramo	Saldos	Enero	Febrero	Marzo	Abril	Mayo	Junio	Julio	Agosto	Septiembre	Octubre	Noviembre	Diciembre
Libramiento de Acambay	Accidentes				1		1		1		1	1	1
	Muertos				0		0		1		1	0	0
	Heridos				0		1		0		4	0	0
	Daños materiales (millones)				0.0450		0.5000		0.0400		0.0600	0.0800	0.1000
Libramiento de Pirámides	Accidentes							2	2	1			
	Muertos							0	0	0			
	Heridos							1	3	0			
	Daños materiales (millones)							0.1950	0.0650	0.0500			
Libramiento Norte de la Ciudad de México (Cuota) (Km 0.000 - Km 60.20) (km 96.50 - km 113.17) (km 145.0 - km 159.0)	Accidentes	5	1	8	2	5	2	3	6	5	5	2	2
	Muertos	0	0	0	0	1	3	0	5	3	2	0	0
	Heridos	0	0	1	3	2	2	0	13	0	4	3	4
	Daños materiales (millones)	1.7400	0.0150	1.1270	0.1250	0.6050	0.2700	0.3100	1.0800	0.3560	2.1650	1.1900	0.0550
Los Reyes - Zacatepec T. C. (México - Puebla (Libre)) - Lim. Edos. Méx./Tlax.	Accidentes	3	1	1	2	3	2			4	1		
	Muertos	0	0	2	0	2	9			1	0		
	Heridos	0	4	1	1	3	17			0	0		
	Daños materiales (millones)	0.1940	0.0350	0.0610	0.2300	0.2500	0.2000			0.4927	0.3500		
México - Pachuca (Cuota) Lim. Edos. CDMX/ Méx.- Lim. Edos. Méx./Hgo.	Accidentes	3	5	2	3	1	4	5	4	5	5	5	3
	Muertos	2	1	0	0	0	3	14	5	1	2	0	2
	Heridos	6	0	2	2	0	8	5	18	1	1	11	1
	Daños materiales (millones)	0.2528	0.4430	0.0470	0.2950	0.0400	0.3600	0.3800	0.3610	0.3868	3.4360	0.1900	0.0755
México - Pachuca (Libre) Lim. Edos. CDMX/Méx. - Lim. Edos. Méx./Hgo.	Accidentes	1	1										
	Muertos	1	0										
	Heridos	0	1										
	Daños materiales (millones)	0.0250	0.0250										
México - Puebla (Cuota) Lim. Edos. CDMX./Méx. - Lim. Edos. Méx./Pue.	Accidentes	5	6	12	17	7	10	8	9	3	2	5	8
	Muertos	0	9	1	5	0	1	0	1	0	0	1	3
	Heridos	1	22	12	36	12	9	7	7	5	2	13	22
	Daños materiales (millones)	0.7450	1.3580	4.2230	1.8320	0.3500	0.3800	0.3430	0.5550	0.3080	0.3750	0.2100	0.6300

ACCIDENTES Y SALDOS POR MES

2018

ESTADO DE MÉXICO

Carretera y tramo	Saldos	Enero	Febrero	Marzo	Abril	Mayo	Junio	Julio	Agosto	Septiembre	Octubre	Noviembre	Diciembre
México - Puebla (Libre) Lim. Edos. CDMX/Méx. - Lim. Edos. Méx./Pue.	Accidentes				2	2		1	1				
	Muertos				0	0		0	3				
	Heridos				0	0		1	2				
	Daños materiales (millones)				0.3550	0.3080		0.0250	0.0100				
México - Querétaro (Cuota) Lim. Edos. CDMX/Méx. - Lim. Edos. Méx./Hgo.	Accidentes	3		3	3	5	3	4	2	1		3	5
	Muertos	0		3	0	2	3	2	1	0		1	2
	Heridos	0		0	10	2	5	2	0	0		2	2
	Daños materiales (millones)	0.2350		0.1400	0.1560	0.1740	0.1850	0.0852	0.1230	0.0250		0.4760	0.6920
México - Querétaro (Cuota) Lim. Edos. Hgo./Méx. - Lic. Edos. Méx./Qro.	Accidentes	3	2	5	3	2	3	2	5	3	3	5	5
	Muertos	2	1	2	3	0	1	2	2	1	1	1	1
	Heridos	3	0	2	0	3	1	2	0	4	1	10	1
	Daños materiales (millones)	0.4700	0.1200	1.1050	1.0500	0.9750	0.2000	0.1400	0.4000	0.5200	1.2200	0.7400	2.6200
México - Toluca (Cuota) Lim. Edos. CDMX/Méx. - T. C. (México - Toluca (Libre) (La Marquesa))	Accidentes		1							1			
	Muertos		0							0			
	Heridos		0							2			
	Daños materiales (millones)		0.1000							0.1350			
México - Toluca Lim. Edos. CDMX/Méx. - Toluca	Accidentes		1	1	1		3			4		3	3
	Muertos		0	0	0		2			1		0	1
	Heridos		1	0	1		1			3		3	3
	Daños materiales (millones)		0.2000	0.0300	0.0150		0.4600			0.9200		0.1500	0.7600
Naucalpan - Toluca	Accidentes	2	3	3	2	2	1	1	3		3	3	
	Muertos	0	0	0	0	0	0	0	0		1	0	
	Heridos	4	0	0	1	0	0	0	6		1	1	
	Daños materiales (millones)	0.1450	0.0750	0.2150	0.0406	0.1550	0.0300	0.0500	0.2900		0.3000	0.2500	
Peñón - Texcoco (Cuota)	Accidentes			1	1		2	2		3		1	
	Muertos			1	0		0	2		0		2	
	Heridos			0	2		0	1		5		0	
	Daños materiales (millones)			0.1015	0.0410		0.0900	0.0270		0.2550		0.0150	

ACCIDENTES Y SALDOS POR MES

2018

ESTADO DE MÉXICO

Carretera y tramo	Saldos	Enero	Febrero	Marzo	Abril	Mayo	Junio	Julio	Agosto	Septiembre	Octubre	Noviembre	Diciembre
Ramal a Tecámac	Accidentes					1							
	Muertos					2							
	Heridos					5							
	Daños materiales (millones)					0.1500							
San Bernardino - Tepexpan	Accidentes	1	2	1		1	3	1	2	3			1
	Muertos	0	2	0		0	0	0	1	2			1
	Heridos	1	0	1		0	5	2	5	3			0
	Daños materiales (millones)	0.0040	0.0600	0.0700		0.0970	0.2050	0.0400	0.1300	0.3915			0.1800
San Gregorio - Oaxtepec Lim. Edos. CDMX/Méx. - Lim. Edos. Méx./Mor.	Accidentes												
	Muertos												
	Heridos												
	Daños materiales (millones)												
Santa Bárbara - Izúcar de Matamoros T. C. (México - Puebla (Libre)) - Lim. Edos. Méx./Mor.	Accidentes	1	2		2		1	3					1
	Muertos	0	0		0		0	0					0
	Heridos	0	0		2		0	2					1
	Daños materiales (millones)	0.2100	0.1800		0.0800		0.0500	0.1900					0.0120
T. C. (San Gregorio - Oaxtepec) - Juchitepec	Accidentes												
	Muertos												
	Heridos												
	Daños materiales (millones)												
T. C. (Santa Bárbara - Huajuapan) - Tlamacas	Accidentes												
	Muertos												
	Heridos												
	Daños materiales (millones)												
Texcoco - Chiconcuac	Accidentes			3						1			
	Muertos			0						0			
	Heridos			7						1			
	Daños materiales (millones)			1.0400						0.0400			

ACCIDENTES Y SALDOS POR MES

2018

ESTADO DE MÉXICO

Carretera y tramo	Saldos	Enero	Febrero	Marzo	Abril	Mayo	Junio	Julio	Agosto	Septiembre	Octubre	Noviembre	Diciembre
Toluca - Axixintla Toluca - Lim. Edos. Méx./Gro.	Accidentes	1		1	1		2	1			2		1
	Muertos	0		0	0		0	2			0		0
	Heridos	2		2	0		0	0			0		0
	Daños materiales (millones)	0.0650		0.0250	0.0300		0.0640	0.3400			0.1250		0.0050
Toluca - Cd. Altamirano T. C. (Toluca - Axixintla) - Lim. Edos. Méx./Gro.	Accidentes	3	3	2	1	3	2	4	5	2	3	1	1
	Muertos	0	0	0	0	0	0	1	1	1	0	0	1
	Heridos	0	3	0	0	7	0	5	2	0	7	0	0
	Daños materiales (millones)	0.1530	0.0800	0.0250	0.0810	0.2430	0.1550	0.2820	0.1400	0.0350	0.0830	0.0950	0.0002
Toluca - Morelia Toluca - Lim. Edos. Méx./Mich.	Accidentes	1	1	1	2	2	2	3	1		1	1	2
	Muertos	0	0	0	2	0	1	3	0		0	1	2
	Heridos	3	0	0	0	3	0	4	0		0	0	0
	Daños materiales (millones)	0.0450	0.0400	0.0400	0.0600	0.0900	0.0330	0.1930	0.0250		0.0200	0.1000	0.1300
Toluca - Palmillas Toluca - Lim. Edos. Méx./Qro.	Accidentes	5	6	7	6	2	7	7	7	4	4	5	7
	Muertos	3	1	3	3	0	4	2	3	1	2	2	0
	Heridos	0	9	4	0	0	3	5	0	3	8	5	2
	Daños materiales (millones)	0.1600	0.4990	0.5570	0.3990	0.0700	0.7500	0.6450	0.4100	0.3450	0.3050	1.0680	0.4800
Venta de Carpio - T. C. (Pachuca - Túxpam) T. C. (México - Pachuca (Libre)) - Lim. Edos. Méx./Hgo.	Accidentes	1	1		1	3	3	2	3	3	1	3	2
	Muertos	1	0		2	1	2	2	0	1	0	0	0
	Heridos	0	0		4	3	0	1	1	3	5	1	2
	Daños materiales (millones)	0.0350	0.2800		0.2500	0.4450	0.2950	0.1100	1.5350	0.1530	0.0700	0.6365	0.1250

TOTAL DE ACCIDENTES Y SALDOS POR MES

Estado de México	**Accidentes**	**42**	**41**	**58**	**53**	**42**	**56**	**57**	**55**	**46**	**34**	**44**	**48**
	Muertos	**9**	**18**	**14**	**17**	**8**	**30**	**36**	**26**	**14**	**11**	**11**	**16**
	Heridos	**22**	**40**	**35**	**63**	**40**	**52**	**39**	**59**	**32**	**34**	**50**	**39**
	Daños materiales (millones)	**4.6668**	**4.0630**	**9.1895**	**5.1866**	**4.2920**	**4.6170**	**4.1532**	**5.4640**	**4.5580**	**8.6860**	**5.9705**	**6.3647**

ACCIDENTES POR DÍA DE LA SEMANA Y CONDICIONES DE LUZ

2018

ESTADO DE MÉXICO

Carretera y tramo	Accidentes	Día de la semana							Condiciones de luz			
		Lunes	Martes	Miércoles	Jueves	Viernes	Sábado	Domingo	Día	Crepúsculo	Noche	Alumbrado público
Atlacomulco - Maravatío (Cuota) T. C. (Toluca - Palmillas) - Lim. Edos. Méx./Mich.	Accidentes	3	1	1	1	1		1	4		4	
	Accidentes mortales	2	1	0	1	0		0	3		1	
Chamapa - Lechería (Cuota)	Accidentes	3	1	3	3	2	2		8	1	5	
	Accidentes mortales	0	0	2	1	0	0		1	1	1	
Ecatepec - Pirámides (Cuota)	Accidentes	2	1	2	1	1	8	1	7	2	7	
	Accidentes mortales	1	1	1	1	0	8	0	5	1	6	
El Monumento - Tingambato	Accidentes				1			1	1		1	
	Accidentes mortales				0			0	0		0	
Ent. Jorobas - Tula T. C. (México - Querétaro (Cuota)) - Lim. Edos. Méx./Hgo.	Accidentes											
	Accidentes mortales											
La Venta - Chamapa (Estatal Cuota)	Accidentes			2				1	2		1	
	Accidentes mortales			0				1	0		1	
Libramiento Amecameca - Nepantla (Cuota)	Accidentes	3	2	3	1	2	3		11		3	
	Accidentes mortales	2	0	0	0	0	1		2		1	
Libramiento de Acambay	Accidentes				1	1	1	3			6	
	Accidentes mortales				0	0	0	2			2	
Libramiento de Pirámides	Accidentes		1		2	1	1		2	1	2	
	Accidentes mortales		0		0	0	0		0	0	0	
Libramiento Norte de la Ciudad de México (Cuota) (Km 0.000 - Km 60.20) (km 96.50 - km 113.17) (km 145.0 - km 159.0)	Accidentes	7	1	5	6	9	9	9	23	1	22	
	Accidentes mortales	0	0	2	0	3	2	4	7	0	4	
Los Reyes - Zacatepec T. C. (México - Puebla (Libre)) - Lim. Edos. Méx./Tlax.	Accidentes	3	3	4	2		2	3	8	2	7	
	Accidentes mortales	0	1	1	1		1	2	1	1	4	

ACCIDENTES POR DÍA DE LA SEMANA Y CONDICIONES DE LUZ

2018

ESTADO DE MÉXICO

Carretera y tramo	Accidentes	Día de la semana							Condiciones de luz			
		Lunes	Martes	Miércoles	Jueves	Viernes	Sábado	Domingo	Día	Crepúsculo	Noche	Alumbrado público
México - Pachuca (Cuota) Lim. Edos. CDMX/ Méx.- Lim. Edos. Méx./Hgo.	Accidentes	3	4	4	5	6	10	13	13	3	29	
	Accidentes mortales	2	1	0	2	3	3	5	2	1	13	
México - Pachuca (Libre) Lim. Edos. CDMX/Méx. - Lim. Edos. Méx./Hgo.	Accidentes					1		1	1		1	
	Accidentes mortales					1		0	1		0	
México - Puebla (Cuota) Lim. Edos. CDMX/Méx. - Lim. Edos. Méx./Pue.	Accidentes	19	13	8	11	7	17	17	37	3	52	
	Accidentes mortales	2	2	0	1	2	4	4	5	1	9	
México - Puebla (Libre) Lim. Edos. CDMX/Méx. - Lim. Edos. Méx./Pue.	Accidentes	1		1	1	2		1	2		4	
	Accidentes mortales	0		0	0	1		0	0		1	
México - Querétaro (Cuota) Lim. Edos. CDMX/Méx. - Lim. Edos. Méx./Hgo.	Accidentes	1	4	3	5	8	8	3	15	2	14	1
	Accidentes mortales	0	1	1	1	3	4	1	4	0	7	0
México - Querétaro (Cuota) Lim. Edos. Hgo./Méx. - Lic. Edos. Méx./Qro.	Accidentes	4	2	2	13	7	11	2	19		22	
	Accidentes mortales	0	0	2	6	2	5	0	5		10	
México - Toluca (Cuota) Lim. Edos. CDMX/Méx. - T. C. (México - Toluca (Libre) (La Marquesa))	Accidentes		1					1	1		1	
	Accidentes mortales		0					0	0		0	
México - Toluca Lim. Edos. CDMX/Méx. - Toluca	Accidentes	1	2	1	3	4	4	1	13		3	
	Accidentes mortales	0	0	0	1	2	0	0	2		1	
Naucalpan - Toluca	Accidentes	2	3	3	3	4	6	2	7	4	12	
	Accidentes mortales	0	0	0	0	0	1	0	0	0	1	
Peñón - Texcoco (Cuota)	Accidentes	2		1		2	3	2	6		4	
	Accidentes mortales	1		0		0	2	1	2		2	
Ramal a Tecámac	Accidentes							1	1			
	Accidentes mortales							1	1			

ACCIDENTES POR DÍA DE LA SEMANA Y CONDICIONES DE LUZ

2018

ESTADO DE MÉXICO

Carretera y tramo	Accidentes	Día de la semana							Condiciones de luz			
		Lunes	Martes	Miércoles	Jueves	Viernes	Sábado	Domingo	Día	Crepúsculo	Noche	Alumbrado público
San Bernardino - Tepexpan	Accidentes	5		2	1	3	1	3	7	1	7	
	Accidentes mortales	1		2	0	0	0	1	0	1	3	
San Gregorio - Oaxtepec Lim. Edos. CDMX/Méx. - Lim. Edos. Méx./Mor.	Accidentes											
	Accidentes mortales											
Santa Bárbara - Izúcar de Matamoros T. C. (México - Puebla (Libre)) - Lim. Edos. Méx./Mor.	Accidentes	1		3		1	4	1	2		8	
	Accidentes mortales	0		0		0	0	0	0		0	
T. C. (San Gregorio - Oaxtepec) - Juchitepec	Accidentes											
	Accidentes mortales											
T. C. (Santa Bárbara - Huajuapan) - Tlamacas	Accidentes											
	Accidentes mortales											
Texcoco - Chiconcuac	Accidentes		1		1		2		3		1	
	Accidentes mortales		0		0		0		0		0	
Toluca - Axixintla Toluca - Lim. Edos. Méx./Gro.	Accidentes		1	1	3	1	2	1	7		2	
	Accidentes mortales		0	0	1	0	0	0	1		0	
Toluca - Cd. Altamirano T. C. (Toluca - Axixintla) - Lim. Edos. Méx./Gro.	Accidentes	3	2	8	3	3	6	5	19	2	9	
	Accidentes mortales	0	0	2	0	1	0	1	4	0	0	
Toluca - Morelia Toluca - Lim. Edos. Méx./Mich.	Accidentes	7	1	2		2	1	4	8		9	
	Accidentes mortales	2	1	1		1	1	1	2		5	
Toluca - Palmillas Toluca - Lim. Edos. Méx./Qro.	Accidentes	11	3	5	6	11	16	15	33	4	30	
	Accidentes mortales	3	1	1	1	6	7	4	12	1	10	
Venta de Carpio - T. C. (Pachuca - Túxpam) T. C. (México - Pachuca (Libre)) - Lim. Edos. Méx./Hgo.	Accidentes	3	3	2	1	5	5	4	5	1	17	
	Accidentes mortales	1	0	1	0	1	1	2	1	1	4	

ACCIDENTES POR DÍA DE LA SEMANA Y CONDICIONES DE LUZ

2018

ESTADO DE MÉXICO

Carretera y tramo	Accidentes	Día de la semana							Condiciones de luz			
		Lunes	Martes	Miércoles	Jueves	Viernes	Sábado	Domingo	Día	Crepúsculo	Noche	Alumbrado público

TOTAL DE ACCIDENTES DE POR DÍA DE LA SEMANA Y CONDICIONES DE LUZ

Estado de México	**Accidentes**	**84**	**50**	**66**	**74**	**84**	**122**	**96**	**265**	**27**	**283**	**1**
	Accidentes mortales	**17**	**9**	**16**	**17**	**26**	**40**	**30**	**61**	**8**	**86**	**0**

ACCIDENTES EN PERIODOS FESTIVOS

2018

ESTADO DE MÉXICO

Carretera y tramo	Saldos	Año nuevo 01/Ene/2018	Día de la Constitución 03/Feb/2018 05/Feb/2018	Natalicio Benito Juárez 17/Mar/2018 19/Mar/2018	Días Santos 29/Mar/2018 01/Abr/2018	Día del trabajo 01/May/2018	Batalla de Puebla 05/May/2018	Indepen-dencia 15/Sep/2018 16/Sep/2018	Día de muertos 02/Nov/2018 04/Nov/2018	Revolución 16/Nov/2018 19/Nov/2018	Navidad 22/Dic/2018 25/Dic/2018
Atlacomulco - Maravatío (Cuota) T. C. (Toluca - Palmillas) - Lim. Edos. Méx./Mich.	Accidentes		1							1	
	Muertos		1							0	
	Heridos		0							0	
	Daños materiales (millones)		0.0400							0.2700	
Chamapa - Lechería (Cuota)	Accidentes										
	Muertos										
	Heridos										
	Daños materiales (millones)										
Ecatepec - Pirámides (Cuota)	Accidentes										
	Muertos										
	Heridos										
	Daños materiales (millones)										
El Monumento - Tingambato	Accidentes										
	Muertos										
	Heridos										
	Daños materiales (millones)										
Ent. Jorobas - Tula T. C. (México - Querétaro (Cuota)) - Lim. Edos. Méx./Hgo.	Accidentes										
	Muertos										
	Heridos										
	Daños materiales (millones)										
La Venta - Chamapa (Estatal Cuota)	Accidentes										
	Muertos										
	Heridos										
	Daños materiales (millones)										
Libramiento Amecameca - Nepantla (Cuota)	Accidentes		1							1	
	Muertos		1							0	
	Heridos		0							0	
	Daños materiales (millones)		0.0600							0.0300	

ACCIDENTES EN PERIODOS FESTIVOS

2018

ESTADO DE MÉXICO

Carretera y tramo	Saldos	Año nuevo 01/Ene/2018	Día de la Constitución 03/Feb/2018 05/Feb/2018	Natalicio Benito Juárez 17/Mar/2018 19/Mar/2018	Días Santos 29/Mar/2018 01/Abr/2018	Día del trabajo 01/May/2018	Batalla de Puebla 05/May/2018	Indepen-dencia 15/Sep/2018 16/Sep/2018	Día de muertos 02/Nov/2018 04/Nov/2018	Revolución 16/Nov/2018 19/Nov/2018	Navidad 22/Dic/2018 25/Dic/2018
Libramiento de Acambay	Accidentes				1						
	Muertos				0						
	Heridos				0						
	Daños materiales (millones)				0.0450						
Libramiento de Pirámides	Accidentes										
	Muertos										
	Heridos										
	Daños materiales (millones)										
Libramiento Norte de la Ciudad de México (Cuota) (Km 0.000 - Km 60.20) (km 96.50 - km 113.17) (km 145.0 - km 159.0)	Accidentes			1	1		1			1	1
	Muertos			0	0		0			0	0
	Heridos			0	0		0			3	0
	Daños materiales (millones)			0.0800	0.1450		0.0150			0.1400	0.0050
Los Reyes - Zacatepec T. C. (México - Puebla (Libre)) - Lim. Edos. Méx./Tlax.	Accidentes							1			
	Muertos							0			
	Heridos							0			
	Daños materiales (millones)							0.0300			
México - Pachuca (Cuota) Lim. Edos. CDMX/ Méx.- Lim. Edos. Méx./Hgo.	Accidentes			1				1		1	
	Muertos			0				0		0	
	Heridos			1				0		0	
	Daños materiales (millones)			0.0400				0.1700		0.0800	
México - Pachuca (Libre) Lim. Edos. CDMX/Méx. - Lim. Edos. Méx./Hgo.	Accidentes										
	Muertos										
	Heridos										
	Daños materiales (millones)										
México - Puebla (Cuota) Lim. Edos. CDMX/Méx. - Lim. Edos. Méx./Pue.	Accidentes			1		1			1		1
	Muertos			0		0			0		0
	Heridos			6		1			2		4
	Daños materiales (millones)			0.0250		0.0200			0.0250		0.0500

ACCIDENTES EN PERIODOS FESTIVOS

2018

ESTADO DE MÉXICO

Carretera y tramo	Saldos	Año nuevo 01/Ene/2018	Día de la Constitución 03/Feb/2018 05/Feb/2018	Natalicio Benito Juárez 17/Mar/2018 19/Mar/2018	Días Santos 29/Mar/2018 01/Abr/2018	Día del trabajo 01/May/2018	Batalla de Puebla 05/May/2018	Indepen-dencia 15/Sep/2018 16/Sep/2018	Día de muertos 02/Nov/2018 04/Nov/2018	Revolución 16/Nov/2018 19/Nov/2018	Navidad 22/Dic/2018 25/Dic/2018
México - Puebla (Libre) Lim. Edos. CDMX/Méx. - Lim. Edos. Méx./Pue.	Accidentes										
	Muertos										
	Heridos										
	Daños materiales (millones)										
México - Querétaro (Cuota) Lim. Edos. CDMX/Méx. - Lim. Edos. Méx./Hgo.	Accidentes			1						1	
	Muertos			2						0	
	Heridos			0						2	
	Daños materiales (millones)			0.0500						0.0800	
México - Querétaro (Cuota) Lim. Edos. Hgo./Méx. - Lic. Edos. Méx./Qro.	Accidentes		1	1					1		
	Muertos		1	1					0		
	Heridos		0	0					3		
	Daños materiales (millones)		0.0200	0.5000					0.0400		
México - Toluca (Cuota) Lim. Edos. CDMX/Méx. - T. C. (México - Toluca (Libre) (La Marquesa))	Accidentes		1								
	Muertos		0								
	Heridos		0								
	Daños materiales (millones)		0.1000								
México - Toluca Lim. Edos. CDMX/Méx. - Toluca	Accidentes							1	1		
	Muertos							0	0		
	Heridos							0	0		
	Daños materiales (millones)							0.1200	0.0400		
Naucalpan - Toluca	Accidentes										
	Muertos										
	Heridos										
	Daños materiales (millones)										
Peñón - Texcoco (Cuota)	Accidentes				1						
	Muertos				1						
	Heridos				0						
	Daños materiales (millones)				0.1015						

ACCIDENTES EN PERIODOS FESTIVOS

2018

ESTADO DE MÉXICO

Carretera y tramo	Saldos	Año nuevo 01/Ene/2018	Día de la Constitución 03/Feb/2018 05/Feb/2018	Natalicio Benito Juárez 17/Mar/2018 19/Mar/2018	Días Santos 29/Mar/2018 01/Abr/2018	Día del trabajo 01/May/2018	Batalla de Puebla 05/May/2018	Indepen-dencia 15/Sep/2018 16/Sep/2018	Día de muertos 02/Nov/2018 04/Nov/2018	Revolución 16/Nov/2018 19/Nov/2018	Navidad 22/Dic/2018 25/Dic/2018
Ramal a Tecámac	Accidentes										
	Muertos										
	Heridos										
	Daños materiales (millones)										
San Bernardino - Tepexpan	Accidentes							1			
	Muertos							0			
	Heridos							1			
	Daños materiales (millones)							0.0250			
San Gregorio - Oaxtepec Lim. Edos. CDMX/Méx. - Lim. Edos. Méx./Mor.	Accidentes										
	Muertos										
	Heridos										
	Daños materiales (millones)										
Santa Bárbara - Izúcar de Matamoros T. C. (México - Puebla (Libre)) - Lim. Edos. Méx./Mor.	Accidentes										
	Muertos										
	Heridos										
	Daños materiales (millones)										
T. C. (San Gregorio - Oaxtepec) - Juchitepec	Accidentes										
	Muertos										
	Heridos										
	Daños materiales (millones)										
T. C. (Santa Bárbara - Huajuapan) - Tlamacas	Accidentes										
	Muertos										
	Heridos										
	Daños materiales (millones)										
Texcoco - Chiconcuac	Accidentes				1			1			
	Muertos				0			0			
	Heridos				0			1			
	Daños materiales (millones)				0.0300			0.0400			

ACCIDENTES EN PERIODOS FESTIVOS

2018

ESTADO DE MÉXICO

Carretera y tramo	Saldos	Año nuevo 01/Ene/2018	Día de la Constitución 03/Feb/2018 05/Feb/2018	Natalicio Benito Juárez 17/Mar/2018 19/Mar/2018	Días Santos 29/Mar/2018 01/Abr/2018	Día del trabajo 01/May/2018	Batalla de Puebla 05/May/2018	Indepen-dencia 15/Sep/2018 16/Sep/2018	Día de muertos 02/Nov/2018 04/Nov/2018	Revolución 16/Nov/2018 19/Nov/2018	Navidad 22/Dic/2018 25/Dic/2018
Toluca - Axixintla Toluca - Lim. Edos. Méx./Gro.	Accidentes										
	Muertos										
	Heridos										
	Daños materiales (millones)										
Toluca - Cd. Altamirano T. C. (Toluca - Axixintla) - Lim. Edos. Méx./Gro.	Accidentes							1	1		
	Muertos							1	0		
	Heridos							0	0		
	Daños materiales (millones)							0.0200	0.0950		
Toluca - Morelia Toluca - Lim. Edos. Méx./Mich.	Accidentes										
	Muertos										
	Heridos										
	Daños materiales (millones)										
Toluca - Palmillas Toluca - Lim. Edos. Méx./Qro.	Accidentes		1	1					1	1	2
	Muertos		0	0					1	0	0
	Heridos		3	0					3	2	0
	Daños materiales (millones)		0.0600	0.0220					0.0200	0.0150	0.0800
Venta de Carpio - T. C. (Pachuca - Túxpam) T. C. (México - Pachuca (Libre)) - Lim. Edos. Méx./Hgo.	Accidentes									1	
	Muertos									0	
	Heridos									1	
	Daños materiales (millones)									0.1765	

TOTAL DE ACCIDENTES EN PERIODOS FESTIVOS

Estado de México	**Accidentes**	**0**	**5**	**6**	**4**	**1**	**1**	**6**	**5**	**7**	**4**
	Muertos	**0**	**3**	**3**	**1**	**0**	**0**	**1**	**1**	**0**	**0**
	Heridos	**0**	**3**	**7**	**0**	**1**	**0**	**2**	**8**	**8**	**4**
	Daños materiales (millones)	**0.0000**	**0.2800**	**0.7170**	**0.3215**	**0.0200**	**0.0150**	**0.4050**	**0.2200**	**0.7915**	**0.1350**

ACCIDENTES POR KILÓMETRO

2018

ESTADO DE MÉXICO

CARRETERA Y TRAMO: Atlacomulco - Maravatío (Cuota) T. C. (Toluca - Palmillas) - Lim. Edos. Méx./Mich. INICIA EN KM: 100+000 FINALIZA EN KM: 121+200

SALDOS	ACCIDENTES	MUERTOS	HERIDOS	DAÑOS	MATERIALES
	1	0	0	35,000	
	2	1	0	90,000	
	1	0	0	270,000	
	1	1	0	350,000	
	1	1	0	350,000	
S	1	0	0	100,000	
A	1	1	0	300,000	
L					
D					
O					
S					

CAUSAS	CONDUCTOR	VEHÍCULO	CAMINO	GANADO	A. NATURAL
	1	0	0	0	0
	2	0	1	0	1
	1	0	0	0	0
	1	0	0	0	0
	1	0	1	0	0
C	1	0	0	0	0
A	1	0	0	0	0
U					
S					
A					
S					



CLAVE	CLASIFICACIÓN DEL ACCIDENTE	CLAVE	CLASIFICACIÓN DEL ACCIDENTE
A	SALIDA DEL CAMINO	J	COLISIÓN CON BICICLETA
B	VOLCADURA	K	COLISIÓN SIN ESPECIFICAR
C	CHOQUE POR ALCANCE	L	COLISIÓN CONTRA VEHÍCULO
D	CHOQUE LATERAL	M	CHOQUE CONTRA SEMOVIENTE
E	CHOQUE CONTRA OBJETO FIJO	N	RELATIVO A LA CARGA
F	CHOQUE FRONTAL	O	OTROS
G	COLISIÓN CON MOTOCICLETA		- COLISIÓN CONTRA JINETE - CHOQUE CONTRA OTROS OBJETOS
H	ATROPELLAMIENTO		- CAIDA DE PASAJERO - DESPRENDIMIENTO DE EJE/NEUMÁTICO
			- INCENDIO - SIN DATO

ACCIDENTES EQUIVALENTES

- UN MUERTO = 6 ACCIDENTES
- Δ UN HERIDO = 2 ACCIDENTES

ACCIDENTES POR KILÓMETRO

2018

ESTADO DE MÉXICO

CARRETERA Y TRAMO: Chamapa - Lechería (Cuota) INICIA EN KM: 0+000 FINALIZA EN KM: 27+300

SALDOS	ACCIDENTES	MUERTOS	HERIDOS	DAÑOS	MATERIALES
	2	0	2	150,000	
	1	0	0	20,000	
	2	1	0	88,000	
	1	0	0	200,000	
	2	0	1	55,000	
	1	0	0	250,000	
S	1	2	0	30,000	
A	1	1	0	50,000	
L					
	1	0	1	150,000	
D					
	1	0	2	100,000	
O	1	0	2	20,000	
S					

CAUSAS	CONDUCTOR	VEHÍCULO	CAMINO	GANADO	A. NATURAL
	1	1	0	0	0
	1	1	0	0	0
	2	0	0	0	1
	1	0	0	0	0
	2	0	0	0	0
	1	0	2	0	1
C	1	0	0	0	0
A	1	0	0	0	0
U					
	1	0	0	0	0
S					
	1	0	0	0	0
A	1	0	0	0	0
S					



CLAVE	CLASIFICACIÓN DEL ACCIDENTE	CLAVE	CLASIFICACIÓN DEL ACCIDENTE
A	SALIDA DEL CAMINO	J	COLISIÓN CON BICICLETA
B	VOLCADURA	K	COLISIÓN SIN ESPECIFICAR
C	CHOQUE POR ALCANCE	L	COLISIÓN CONTRA VEHÍCULO
D	CHOQUE LATERAL	M	CHOQUE CONTRA SEMOVIENTE
E	CHOQUE CONTRA OBJETO FIJO	N	RELATIVO A LA CARGA
F	CHOQUE FRONTAL	O	OTROS
G	COLISIÓN CON MOTOCICLETA		- COLISIÓN CONTRA JINETE - CHOQUE CONTRA OTROS OBJETOS - CAIDA DE PASAJERO - DESPRENDIMIENTO DE EJE/NEUMÁTICO - INCENDIO - SIN DATO
H	ATROPELLAMIENTO		

ACCIDENTES EQUIVALENTES

🚶	UN MUERTO = 6 ACCIDENTES
Δ	UN HERIDO = 2 ACCIDENTES

ACCIDENTES POR KILÓMETRO

2018

ESTADO DE MÉXICO

CARRETERA Y TRAMO: Ecatepec - Pirámides (Cuota) INICIA EN KM: 0+000 FINALIZA EN KM: 22+200

SALDOS				CAUSAS					KILÓMETRO
ACCIDENTES	MUERTOS	HERIDOS	DAÑOS	MATERIALES	CONDUCTOR	VEHÍCULO	CAMINO	GANADO	A. NATURAL
2	0	3	160,000		3	0	2	0	1
1	1	0	20,000		1	0	0	0	0
3	3	0	210,000		2	1	0	0	0
1	1	0	25,000		0	0	0	0	0
3	4	0	300,000		3	0	1	0	1
1	1	0	0		0	0	0	0	0
1	1	1	80,000		1	0	0	0	0
1	2	0	20,000		1	0	0	0	0
2	2	1	30,000		2	0	0	0	0
1	0	0	8,000		1	0	0	0	0



CLAVE	CLASIFICACIÓN DEL ACCIDENTE	CLAVE	CLASIFICACIÓN DEL ACCIDENTE
A	SALIDA DEL CAMINO	J	COLISIÓN CON BICICLETA
B	VOLCADURA	K	COLISIÓN SIN ESPECIFICAR
C	CHOQUE POR ALCANCE	L	COLISIÓN CONTRA VEHÍCULO
D	CHOQUE LATERAL	M	CHOQUE CONTRA SEMOVIENTE
E	CHOQUE CONTRA OBJETO FIJO	N	RELATIVO A LA CARGA
F	CHOQUE FRONTAL	O	OTROS
G	COLISIÓN CON MOTOCICLETA		- COLISIÓN CONTRA JINETE - CHOQUE CONTRA OTROS OBJETOS - CAIDA DE PASAJERO - DESPRENDIMIENTO DE EJE/NEUMÁTICO - INCENDIO - SIN DATO
H	ATROPELLAMIENTO		

ACCIDENTES EQUIVALENTES

♿	UN MUERTO = 6 ACCIDENTES
Δ	UN HERIDO = 2 ACCIDENTES

ACCIDENTES POR KILÓMETRO

2018

ESTADO DE MÉXICO

CARRETERA Y TRAMO: El Monumento - Tingambato INICIA EN KM: 0+000 FINALIZA EN KM: 32+500

SALDOS				CAUSAS					KILÓMETRO
ACCIDENTES	MUERTOS	HERIDOS	DAÑOS MATERIALES	CONDUCTOR	VEHÍCULO	CAMINO	GANADO	A. NATURAL	
1	0	0	40,000	1	0	0	0	0	0 F
1	0	0	28,000	1	0	0	0	0	5 F
									10
									15
									20
									25
									30
									35
									40

5 10 15 20 25 30 35 40 45 50 55 60 65 70 75 80 85 90

NÚMERO Y CLASIFICACIÓN DE ACCIDENTES

CLAVE	CLASIFICACIÓN DEL ACCIDENTE	CLAVE	CLASIFICACIÓN DEL ACCIDENTE
A	SALIDA DEL CAMINO	J	COLISIÓN CON BICICLETA
B	VOLCADURA	K	COLISIÓN SIN ESPECIFICAR
C	CHOQUE POR ALCANCE	L	COLISIÓN CONTRA VEHÍCULO
D	CHOQUE LATERAL	M	CHOQUE CONTRA SEMOVIENTE
E	CHOQUE CONTRA OBJETO FIJO	N	RELATIVO A LA CARGA
F	CHOQUE FRONTAL	O	OTROS
G	COLISIÓN CON MOTOCICLETA		- COLISIÓN CONTRA JINETE - CHOQUE CONTRA OTROS OBJETOS
H	ATROPELLAMIENTO		- CAIDA DE PASAJERO - DESPRENDIMIENTO DE EJE/NEUMÁTICO
			- INCENDIO - SIN DATO

ACCIDENTES EQUIVALENTES

☠	UN MUERTO = 6 ACCIDENTES
Δ	UN HERIDO = 2 ACCIDENTES

ACCIDENTES POR KILÓMETRO

2018

ESTADO DE MÉXICO

CARRETERA Y TRAMO: Ent. Jorobas - Tula T. C. (México - Querétaro (Cuota)) - Lim. Edos. Méx./Hgo. INICIA EN KM: 0+000 FINALIZA EN KM: 5+900

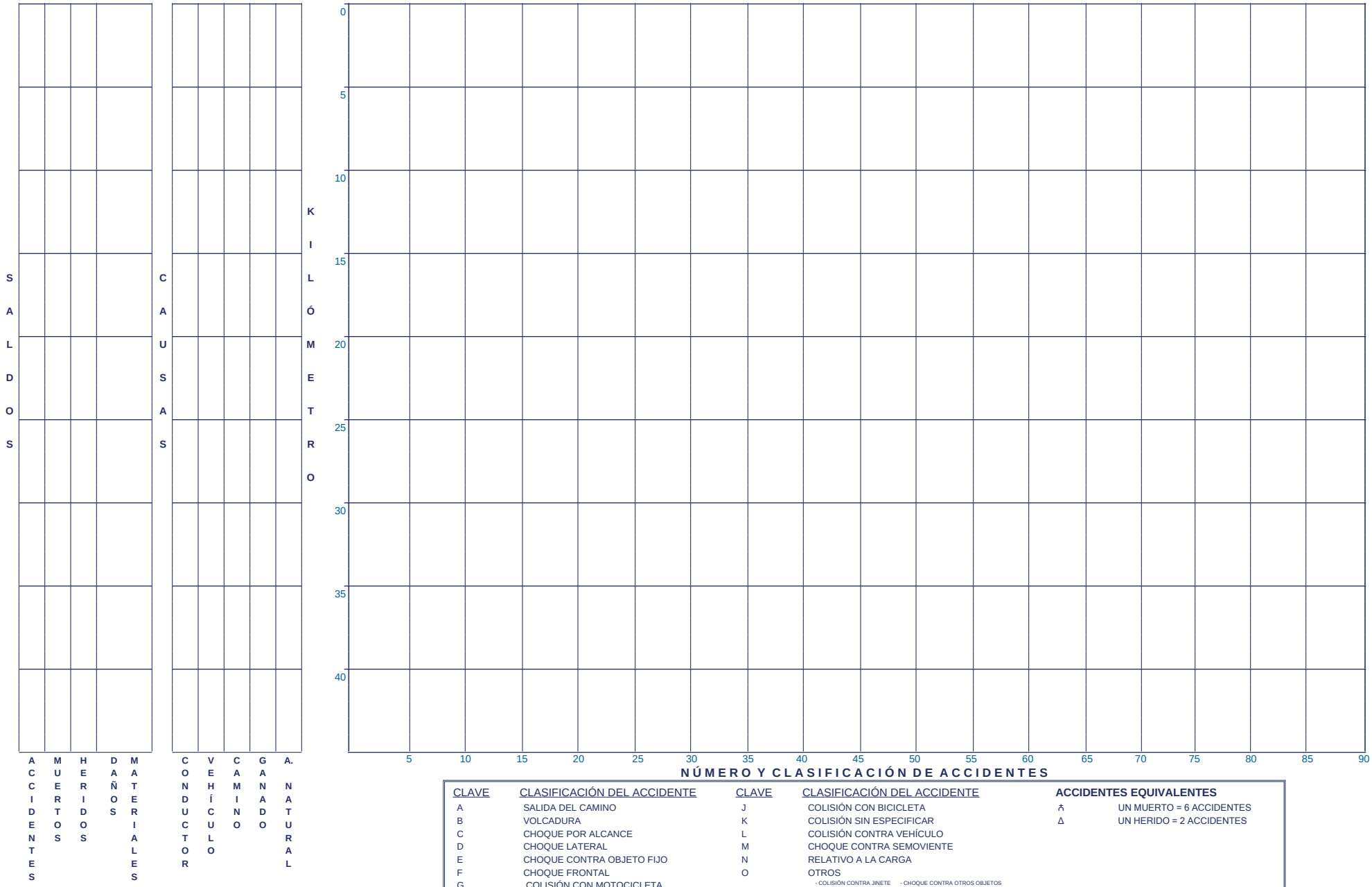

CLAVE	CLASIFICACIÓN DEL ACCIDENTE	CLAVE	CLASIFICACIÓN DEL ACCIDENTE
A	SALIDA DEL CAMINO	J	COLISIÓN CON BICICLETA
B	VOLCADURA	K	COLISIÓN SIN ESPECIFICAR
C	CHOQUE POR ALCANCE	L	COLISIÓN CONTRA VEHÍCULO
D	CHOQUE LATERAL	M	CHOQUE CONTRA SEMOVIENTE
E	CHOQUE CONTRA OBJETO FIJO	N	RELATIVO A LA CARGA
F	CHOQUE FRONTAL	O	OTROS
G	COLISIÓN CON MOTOCICLETA		- COLISIÓN CONTRA JINETE - CHOQUE CONTRA OTROS OBJETOS
H	ATROPELLAMIENTO		- CAIDA DE PASAJERO - DESPRENDIMIENTO DE EJE/NEUMÁTICO
			- INCENDIO - SIN DATO

ACCIDENTES EQUIVALENTES

☥	UN MUERTO = 6 ACCIDENTES
Δ	UN HERIDO = 2 ACCIDENTES

ACCIDENTES POR KILÓMETRO

2018

ESTADO DE MÉXICO

CARRETERA Y TRAMO: La Venta - Chamapa (Estatal Cuota) INICIA EN KM: 27+300 FINALIZA EN KM: 35+200

SALDOS					CAUSAS					KILÓMETRO
ACCIDENTES	MUERTOS	HERIDOS	DAÑOS	MATERIALES	CONDUCTOR	VEHÍCULO	CAMINO	GANADO	A. NATURAL	
1	0	0	80,000		1	0	0	0	0	
1	2	0	150,000		1	0	2	0	1	
1	0	1	110,000		1	0	0	0	0	



NÚMERO Y CLASIFICACIÓN DE ACCIDENTES

CLAVE	CLASIFICACIÓN DEL ACCIDENTE	CLAVE	CLASIFICACIÓN DEL ACCIDENTE
A	SALIDA DEL CAMINO	J	COLISIÓN CON BICICLETA
B	VOLCADURA	K	COLISIÓN SIN ESPECIFICAR
C	CHOQUE POR ALCANCE	L	COLISIÓN CONTRA VEHÍCULO
D	CHOQUE LATERAL	M	CHOQUE CONTRA SEMOVIENTE
E	CHOQUE CONTRA OBJETO FIJO	N	RELATIVO A LA CARGA
F	CHOQUE FRONTAL	O	OTROS
G	COLISIÓN CON MOTOCICLETA		- COLISIÓN CONTRA JINETE - CHOQUE CONTRA OTROS OBJETOS - CAIDA DE PASAJERO - DESPRENDIMIENTO DE EJE/NEUMÁTICO - INCENDIO - SIN DATO
H	ATROPELLAMIENTO		

ACCIDENTES EQUIVALENTES

♿	UN MUERTO = 6 ACCIDENTES
Δ	UN HERIDO = 2 ACCIDENTES

ACCIDENTES POR KILÓMETRO

2018

ESTADO DE MÉXICO

CARRETERA Y TRAMO: Libramiento Amecameca - Nepantla (Cuota) INICIA EN KM: 25+500 FINALIZA EN KM: 49+500

SALDOS	ACCIDENTES	MUERTOS	HERIDOS	DAÑOS	MATERIALES
	1	1	0	42,000	
	1	1	0	70,000	
	1	0	0	40,000	
	2	1	0	75,000	
	1	0	0	8,000	
	4	0	0	162,000	
	3	0	0	230,000	
	1	0	0	150,000	

CAUSAS	CONDUCTOR	VEHÍCULO	CAMINO	GANADO	A. NATURAL
	1	0	0	0	0
	1	0	0	0	0
	1	0	0	0	0
	1	2	0	0	0
	0	2	0	0	0
	3	2	0	0	0
	0	2	0	0	0
	1	0	0	0	0



CLAVE	CLASIFICACIÓN DEL ACCIDENTE
A	SALIDA DEL CAMINO
B	VOLCADURA
C	CHOQUE POR ALCANCE
D	CHOQUE LATERAL
E	CHOQUE CONTRA OBJETO FIJO
F	CHOQUE FRONTAL
G	COLISIÓN CON MOTOCICLETA
H	ATROPELLAMIENTO

CLAVE	CLASIFICACIÓN DEL ACCIDENTE
J	COLISIÓN CON BICICLETA
K	COLISIÓN SIN ESPECIFICAR
L	COLISIÓN CONTRA VEHÍCULO
M	CHOQUE CONTRA SEMOVIENTE
N	RELATIVO A LA CARGA
O	OTROS

- COLISIÓN CONTRA JINETE
- CAIDA DE PASAJERO
- INCENDIO
- CHOQUE CONTRA OTROS OBJETOS
- DESPRENDIMIENTO DE EJE/NEUMÁTICO
- SIN DATO

ACCIDENTES EQUIVALENTES

♿	UN MUERTO = 6 ACCIDENTES
Δ	UN HERIDO = 2 ACCIDENTES

ACCIDENTES POR KILÓMETRO

2018

ESTADO DE MÉXICO

CARRETERA Y TRAMO: Libramiento de Acambay INICIA EN KM: 0+000 FINALIZA EN KM: 13+300

ACCIDENTES	MUERTOS	HERIDOS	DAÑOS	MATERIALES
2	2	4	100,000	
21	0	1	500,000	
1	0	0	45,000	
2	0	0	180,000	

CONDUCTOR	VEHÍCULO	CAMINO	GANADO	A. NATURAL
2	0	3	0	1
21	0	0	0	0
1	0	0	0	0
2	0	0	0	0

SALDOS — CAUSAS

KILÓMETRO


0
5
10
15
20
25
30
35
40
E E 🚶🚶🚶

ACCIDENTES POR KILÓMETRO

2018

ESTADO DE MÉXICO

CARRETERA Y TRAMO: Libramiento de Pirámides INICIA EN KM: 18+200 FINALIZA EN KM: 31+500

SALDOS				CAUSAS					KILÓMETRO
ACCIDENTES	MUERTOS	HERIDOS	DAÑOS	MATERIALES	CONDUCTOR	VEHÍCULO	CAMINO	GANADO	A. NATURAL	
										15
1	0	0	170,000		1	0	0	0	0	20
1	0	0	35,000		1	0	0	0	0	25
2	0	1	75,000		2	0	0	0	1	30
1	0	3	30,000		1	0	0	0	0	
										35
										40
										45
										50
										55

D

A

E K Δ Δ

D Δ Δ Δ Δ Δ Δ

5 10 15 20 25 30 35 40 45 50 55 60 65 70 75 80 85 90

NÚMERO Y CLASIFICACIÓN DE ACCIDENTES

CLAVE	CLASIFICACIÓN DEL ACCIDENTE
A	SALIDA DEL CAMINO
B	VOLCADURA
C	CHOQUE POR ALCANCE
D	CHOQUE LATERAL
E	CHOQUE CONTRA OBJETO FIJO
F	CHOQUE FRONTAL
G	COLISIÓN CON MOTOCICLETA
H	ATROPELLAMIENTO

CLAVE	CLASIFICACIÓN DEL ACCIDENTE
J	COLISIÓN CON BICICLETA
K	COLISIÓN SIN ESPECIFICAR
L	COLISIÓN CONTRA VEHÍCULO
M	CHOQUE CONTRA SEMOVIENTE
N	RELATIVO A LA CARGA
O	OTROS

- COLISIÓN CONTRA JINETE
- CAIDA DE PASAJERO
- INCENDIO
- CHOQUE CONTRA OTROS OBJETOS
- DESPRENDIMIENTO DE EJE/NEUMÁTICO
- SIN DATO

ACCIDENTES EQUIVALENTES

☠	UN MUERTO = 6 ACCIDENTES
Δ	UN HERIDO = 2 ACCIDENTES

ACCIDENTES POR KILÓMETRO

2018

ESTADO DE MÉXICO

CARRETERA Y TRAMO: Libramiento Norte de la Ciudad de México (Cuota) (Km 0.000 - Km 60.20) (km 96.50 - km 113.17) (km 145.0 - km 159.0) **INICIA EN KM: 0+000** **FINALIZA EN KM: 159+000**

ACCIDENTES	MUERTOS	HERIDOS	DAÑOS	MATERIALES	CONDUCTOR	VEHÍCULO	CAMINO	GANADO	A. NATURAL	KILÓMETRO
1	0	1	200,000		1	0	0	0	0	0
1	0	0	80,000		1	0	0	0	0	
										5
2	0	0	55,000		2	0	0	0	1	10
1	0	0	1,500,000		1	0	0	0	0	
1	0	0	10,000		1	0	0	0	0	
SALDOS					CAUSAS					15
1	0	0	200,000		1	0	0	0	0	
1	1	0	70,000		1	0	1	0	1	20
1	0	0	30,000		1	0	1	0	1	
										25
1	1	0	300,000		1	0	0	0	0	
1	0	0	500,000		1	0	0	0	1	
1	1	0	200,000		1	1	0	0	0	30
1	0	0	50,000		1	0	0	0	0	
1	0	0	145,000		1	0	0	0	0	35
1	0	0	15,000		1	0	2	0	1	
										40
1	0	0	480,000		1	0	0	0	0	
1	1	0	150,000		0	1	0	0	0	



NÚMERO Y CLASIFICACIÓN DE ACCIDENTES

CLAVE	CLASIFICACIÓN DEL ACCIDENTE
A	SALIDA DEL CAMINO
B	VOLCADURA
C	CHOQUE POR ALCANCE
D	CHOQUE LATERAL
E	CHOQUE CONTRA OBJETO FIJO
F	CHOQUE FRONTAL
G	COLISIÓN CON MOTOCICLETA
H	ATROPELLAMIENTO

CLAVE	CLASIFICACIÓN DEL ACCIDENTE
J	COLISIÓN CON BICICLETA
K	COLISIÓN SIN ESPECIFICAR
L	COLISIÓN CONTRA VEHÍCULO
M	CHOQUE CONTRA SEMOVIENTE
N	RELATIVO A LA CARGA
O	OTROS

- COLISIÓN CONTRA JINETE
- CAIDA DE PASAJERO
- INCENDIO
- CHOQUE CONTRA OTROS OBJETOS
- DESPRENDIMIENTO DE EJE/NEUMÁTICO
- SIN DATO

ACCIDENTES EQUIVALENTES

♿	UN MUERTO = 6 ACCIDENTES
Δ	UN HERIDO = 2 ACCIDENTES

ACCIDENTES POR KILÓMETRO

2018

ESTADO DE MÉXICO

CARRETERA Y TRAMO: Libramiento Norte de la Ciudad de México (Cuota) (Km 0.000 - Km 60.20) (km 96.50 - km 113.17) (km 145.0 - km 159.0) **INICIA EN KM: 0+000** **FINALIZA EN KM: 159+000**

SALDOS				CAUSAS					KILÓMETRO
ACCIDENTES	MUERTOS	HERIDOS	DAÑOS MATERIALES	CONDUCTOR	VEHÍCULO	CAMINO	GANADO	A. NATURAL	
1	2	2	120,000	1	0	0	0	0	50

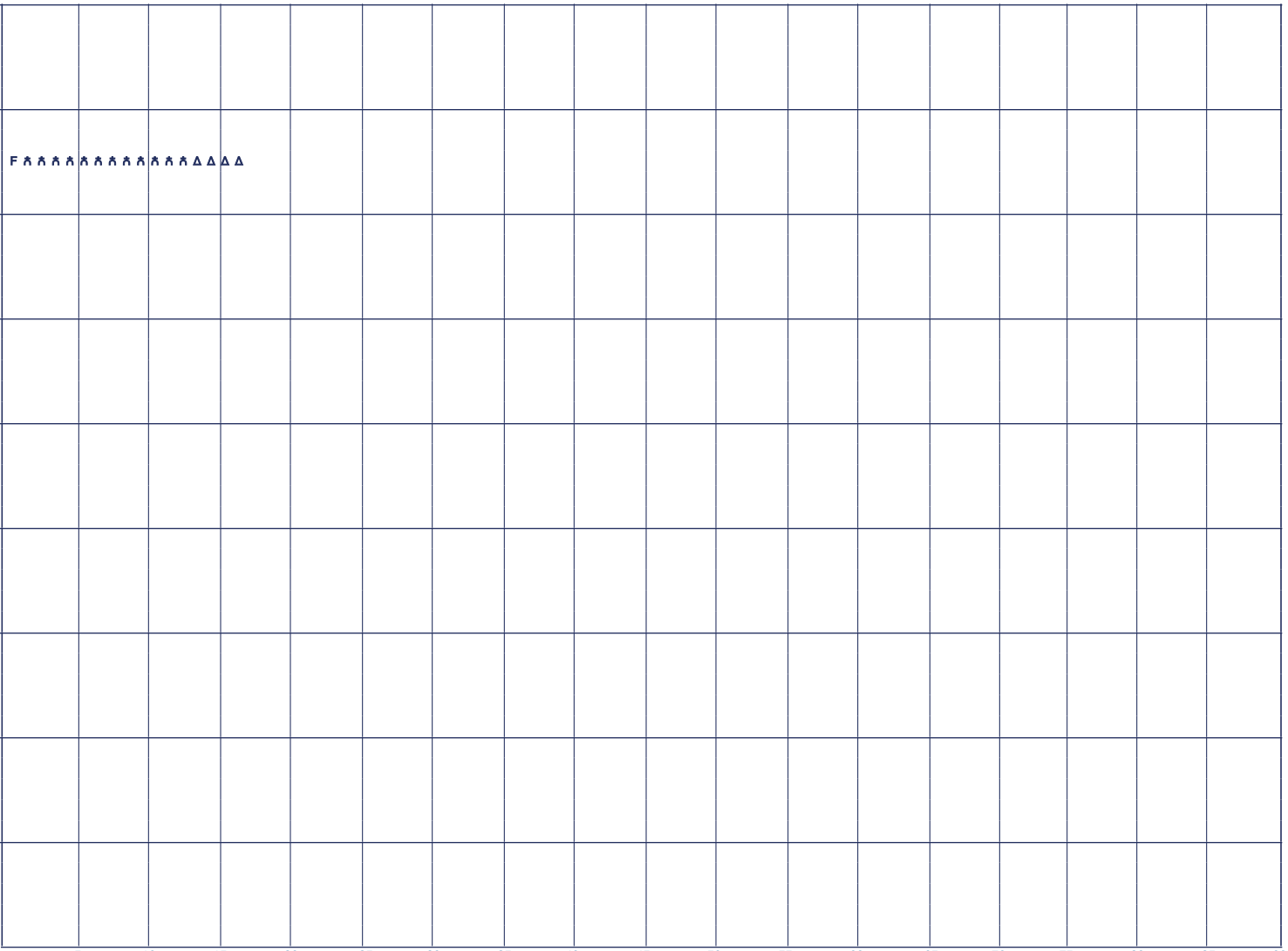

CLAVE	CLASIFICACIÓN DEL ACCIDENTE	CLAVE	CLASIFICACIÓN DEL ACCIDENTE
A	SALIDA DEL CAMINO	J	COLISIÓN CON BICICLETA
B	VOLCADURA	K	COLISIÓN SIN ESPECIFICAR
C	CHOQUE POR ALCANCE	L	COLISIÓN CONTRA VEHÍCULO
D	CHOQUE LATERAL	M	CHOQUE CONTRA SEMOVIENTE
E	CHOQUE CONTRA OBJETO FIJO	N	RELATIVO A LA CARGA
F	CHOQUE FRONTAL	O	OTROS
G	COLISIÓN CON MOTOCICLETA		- COLISIÓN CONTRA JINETE - CHOQUE CONTRA OTROS OBJETOS
H	ATROPELLAMIENTO		- CAIDA DE PASAJERO - DESPRENDIMIENTO DE EJE/NEUMÁTICO
			- INCENDIO - SIN DATO

ACCIDENTES EQUIVALENTES

♿	UN MUERTO = 6 ACCIDENTES
Δ	UN HERIDO = 2 ACCIDENTES

ACCIDENTES POR KILÓMETRO

2018

ESTADO DE MÉXICO

CARRETERA Y TRAMO: Libramiento Norte de la Ciudad de México (Cuota) (Km 0.000 - Km 60.20) (km 96.50 - km 113.17) (km 145.0 - km 159.0) **INICIA EN KM: 0+000** **FINALIZA EN KM: 159+000**

ACCIDENTES	MUERTOS	HERIDOS	DAÑOS	MATERIALES	CONDUCTOR	VEHÍCULO	CAMINO	GANADO	A. NATURAL	KILÓMETRO
										90
2	1	3	200,000		1	0	0	0	0	95
1	0	0	150,000		0	1	0	0	0	
2	0	0	145,000		2	0	0	0	0	
2	0	3	175,000		2	0	0	0	0	100
1	1	0	6,000		1	0	0	0	0	105
1	0	0	12,000		1	0	0	0	0	
3	1	4	385,000		2	2	0	0	1	
1	0	0	1,000,000		1	0	0	0	0	
1	0	0	100,000		1	0	0	0	0	
2	0	0	160,000		1	1	0	0	0	110
2	0	0	340,000		1	2	0	0	0	
4	4	11	1,270,000		4	0	2	0	1	
										115
										120
										125
										130


E E 🚶 🚶 🚶 🚶 🚶 🚶 🚶 Δ Δ Δ Δ
B
E L
B E Δ Δ Δ Δ Δ Δ
G 🚶 🚶 🚶 🚶 🚶 🚶 🚶
C
C H N 🚶 🚶 🚶 🚶 🚶 🚶 🚶 Δ Δ Δ Δ Δ Δ Δ Δ Δ
E
E
C O
D O
C C D E 🚶 Δ Δ Δ Δ Δ Δ Δ Δ Δ

ACCIDENTES POR KILÓMETRO

2018

ESTADO DE MÉXICO

CARRETERA Y TRAMO: Libramiento Norte de la Ciudad de México (Cuota) (Km 0.000 - Km 60.20) (km 96.50 - km 113.17) (km 145.0 - km 159.0) **INICIA EN KM: 0+000** **FINALIZA EN KM: 159+000**

SALDOS				CAUSAS					
ACCIDENTES	MUERTOS	HERIDOS	DAÑOS	MATERIALES	CONDUCTOR	VEHÍCULO	CAMINO	GANADO	A. NATURAL
1	0	3	90,000		1	0	0	0	0
1	0	1	200,000		1	0	1	0	1
1	0	0	80,000		1	0	0	0	1
1	0	0	280,000		2	0	0	0	0
2	1	4	340,000		1	0	0	0	1

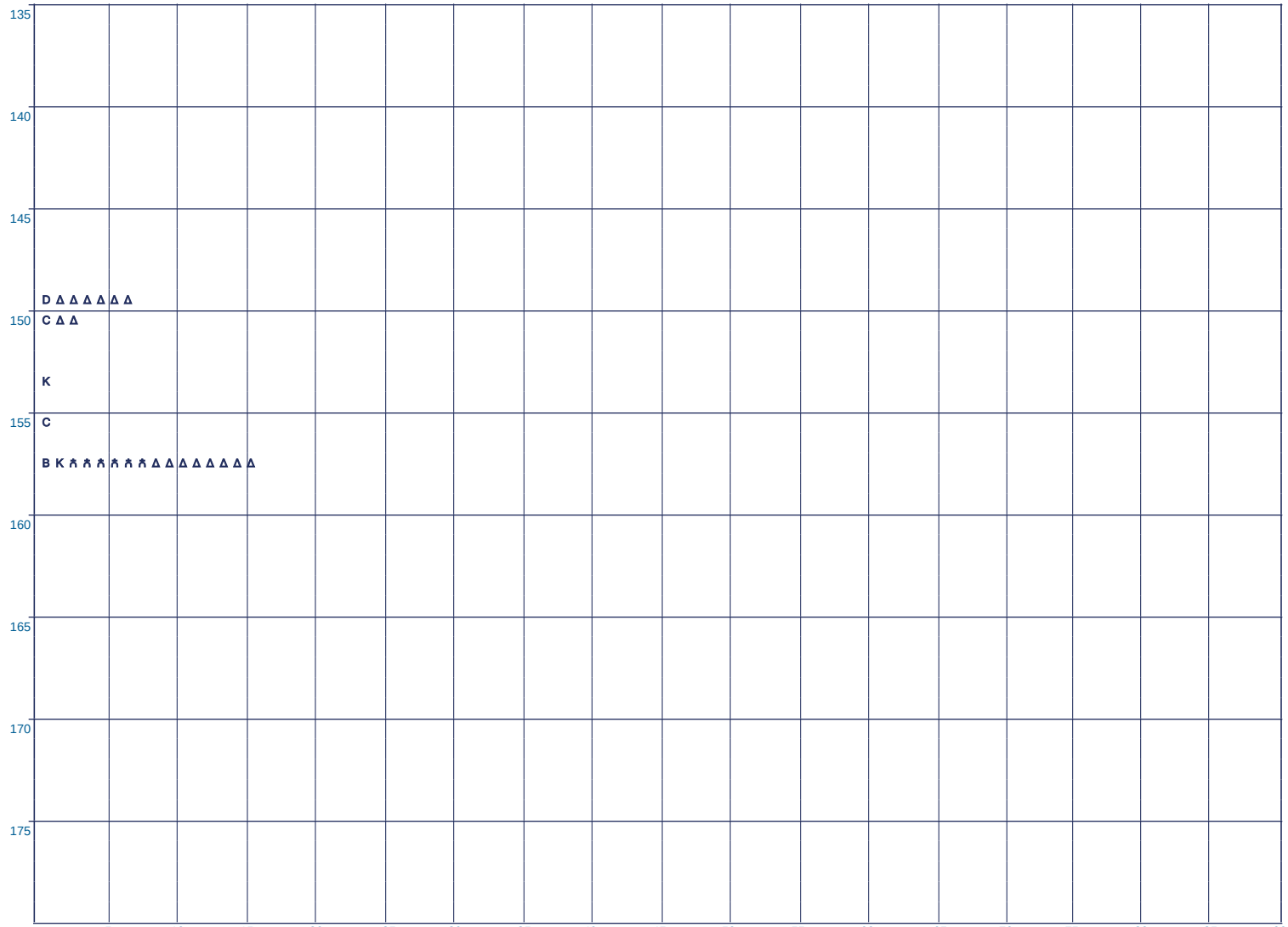

CLAVE	CLASIFICACIÓN DEL ACCIDENTE
A	SALIDA DEL CAMINO
B	VOLCADURA
C	CHOQUE POR ALCANCE
D	CHOQUE LATERAL
E	CHOQUE CONTRA OBJETO FIJO
F	CHOQUE FRONTAL
G	COLISIÓN CON MOTOCICLETA
H	ATROPELLAMIENTO

CLAVE	CLASIFICACIÓN DEL ACCIDENTE
J	COLISIÓN CON BICICLETA
K	COLISIÓN SIN ESPECIFICAR
L	COLISIÓN CONTRA VEHÍCULO
M	CHOQUE CONTRA SEMOVIENTE
N	RELATIVO A LA CARGA
O	OTROS

- COLISIÓN CONTRA JINETE
- CAIDA DE PASAJERO
- INCENDIO
- CHOQUE CONTRA OTROS OBJETOS
- DESPRENDIMIENTO DE EJE/NEUMÁTICO
- SIN DATO

ACCIDENTES EQUIVALENTES

♿	UN MUERTO = 6 ACCIDENTES
Δ	UN HERIDO = 2 ACCIDENTES

ACCIDENTES POR KILÓMETRO

2018

ESTADO DE MÉXICO

CARRETERA Y TRAMO: Los Reyes - Zacatepec T. C. (México - Puebla (Libre)) - Lim. Edos. Méx./Tlax. INICIA EN KM: 0+000 FINALIZA EN KM: 43+150

KILÓMETRO	SALDOS				CAUSAS				
	ACCIDENTES	MUERTOS	HERIDOS	DAÑOS MATERIALES	CONDUCTOR	VEHÍCULO	CAMINO	GANADO	A. NATURAL
15	1	0	0	30,000	1	0	0	0	0
20	1	1	0	700	1	0	0	0	0
	1	0	0	12,000	1	0	0	0	0
25	1	1	0	40,000	1	0	0	0	0
30	1	0	0	350,000	1	0	0	0	0
	2	8	17	200,000	1	2	0	0	0
	1	0	0	100,000	0	1	0	0	0
35	2	2	1	261,000	2	1	0	0	0
	2	0	0	600,000	2	0	0	0	0
	3	1	5	95,000	4	0	0	0	0
	1	1	3	110,000	2	0	0	0	0
40	1	0	0	14,000	1	0	0	0	0

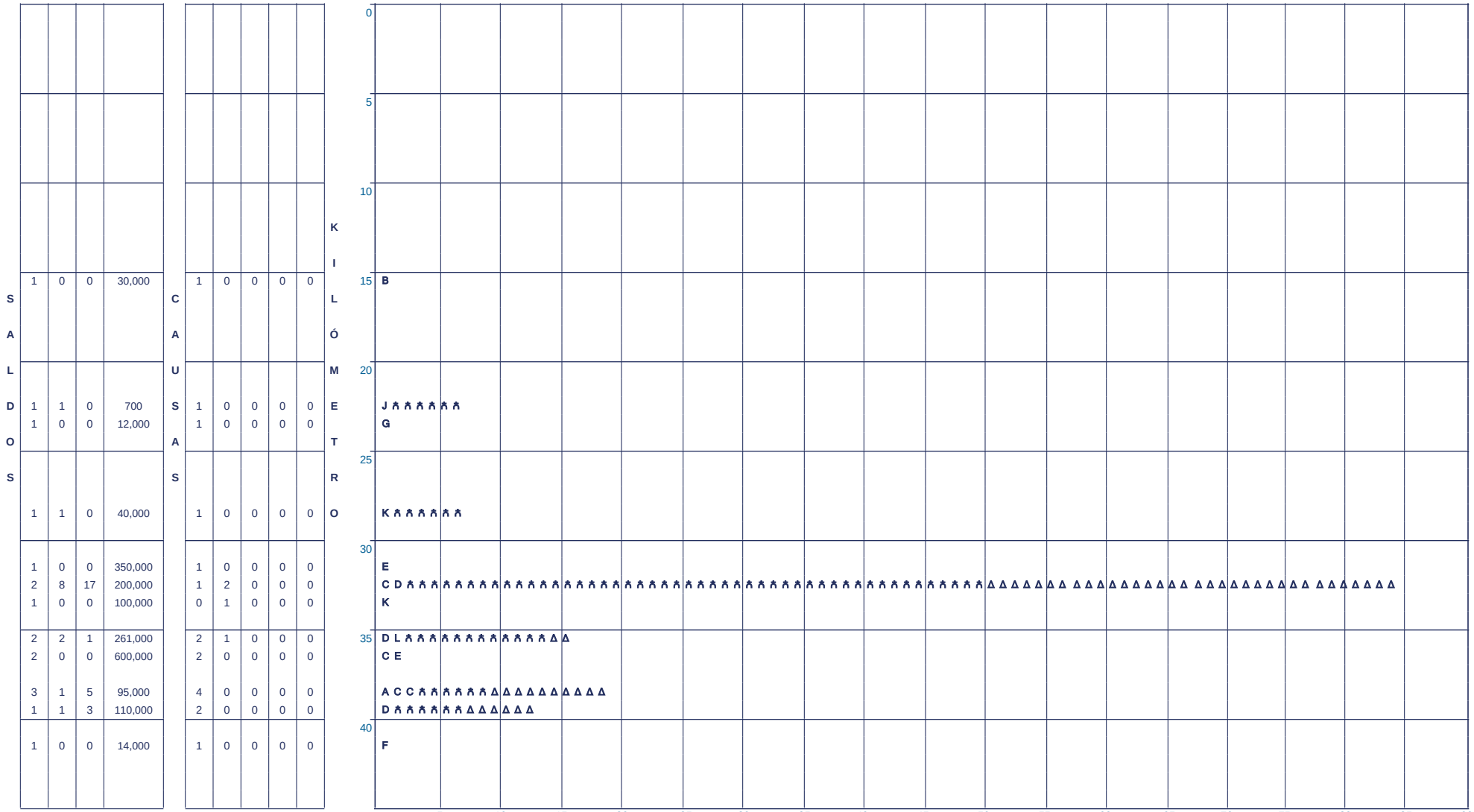
0
5
10
15
20
25
30
35
40
B
J ⛹ ⛹ ⛹ ⛹ ⛹ ⛹
G
K ⛹ ⛹ ⛹ ⛹ ⛹ ⛹
E
C D ⛹ ⛹ ⛹ ⛹ ⛹

ACCIDENTES POR KILÓMETRO

2018

ESTADO DE MÉXICO

CARRETERA Y TRAMO: México - Pachuca (Cuota) Lim. Edos. CDMX/Méx.- Lim. Edos. Méx./Hgo. INICIA EN KM: 12+160 FINALIZA EN KM: 46+600

ACCIDENTES	MUERTOS	HERIDOS	DAÑOS	MATERIALES
	1	0	1	150,000
	1	0	4	20,000
	2	0	0	151,800
	1	0	0	80,000
	1	0	0	55,000
	1	12	5	230,000
	6	6	12	591,000
	2	1	1	40,000
	2	0	1	97,000
	2	0	1	1,245,000
	1	0	0	60,000
	2	2	6	325,000
S	1	1	1	2,040,000
A	5	2	7	328,000
	1	1	0	25,000
L				
	1	0	2	30,000
D	1	1	0	0
	3	0	5	80,000
O	3	0	3	71,800
	1	1	0	25,000
S	2	1	4	92,500
	1	0	0	100,000
	1	0	0	170,000
	1	0	0	150,000
	1	1	0	30,000
	1	1	1	80,000

CONDUCTOR	VEHÍCULO	CAMINO	GANADO	A. NATURAL
	1	0	1	0	1
	1	1	0	0	0
	2	0	1	0	1
	2	0	0	0	0
	1	0	0	0	0
	1	0	0	0	0
	5	1	0	0	0
	1	0	2	0	2
	2	0	0	0	0
	1	1	1	0	1
	1	0	0	0	1
	4	0	0	0	0
C	1	0	0	0	0
A	5	0	1	0	0
	1	0	0	0	1
U					
	1	0	0	0	0
S	0	0	0	0	0
	3	0	0	0	0
A	4	0	0	0	0
	0	0	0	0	0
S	2	0	0	0	0
	1	0	0	0	0
	1	0	0	0	0
	1	0	0	0	0
	1	1	0	0	0
	1	0	0	0	0

KILÓMETRO



NÚMERO Y CLASIFICACIÓN DE ACCIDENTES

CLAVE	CLASIFICACIÓN DEL ACCIDENTE	CLAVE	CLASIFICACIÓN DEL ACCIDENTE
A	SALIDA DEL CAMINO	J	COLISIÓN CON BICICLETA
B	VOLCADURA	K	COLISIÓN SIN ESPECIFICAR
C	CHOQUE POR ALCANCE	L	COLISIÓN CONTRA VEHÍCULO
D	CHOQUE LATERAL	M	CHOQUE CONTRA SEMOVIENTE
E	CHOQUE CONTRA OBJETO FIJO	N	RELATIVO A LA CARGA
F	CHOQUE FRONTAL	O	OTROS
G	COLISIÓN CON MOTOCICLETA		- COLISIÓN CONTRA JINETE - CHOQUE CONTRA OTROS OBJETOS - CAIDA DE PASAJERO - DESPRENDIMIENTO DE EJE/NEUMÁTICO - INCENDIO - SIN DATO
H	ATROPELLAMIENTO		

ACCIDENTES EQUIVALENTES

Ѧ	UN MUERTO = 6 ACCIDENTES
Δ	UN HERIDO = 2 ACCIDENTES

ACCIDENTES POR KILÓMETRO

2018

ESTADO DE MÉXICO

CARRETERA Y TRAMO: México - Pachuca (Libre) Lim. Edos. CDMX./Méx. - Lim. Edos. Méx./Hgo. INICIA EN KM: 31+000 FINALIZA EN KM: 49+300

SALDOS	ACCIDENTES	MUERTOS	HERIDOS	DAÑOS	MATERIALES
	1	1	0	25,000	
	1	0	1	25,000	

CAUSAS	CONDUCTOR	VEHÍCULO	CAMINO	GANADO	A. NATURAL
	2	0	0	0	0
	1	0	0	0	0



CLAVE	CLASIFICACIÓN DEL ACCIDENTE
A	SALIDA DEL CAMINO
B	VOLCADURA
C	CHOQUE POR ALCANCE
D	CHOQUE LATERAL
E	CHOQUE CONTRA OBJETO FIJO
F	CHOQUE FRONTAL
G	COLISIÓN CON MOTOCICLETA
H	ATROPELLAMIENTO

CLAVE	CLASIFICACIÓN DEL ACCIDENTE
J	COLISIÓN CON BICICLETA
K	COLISIÓN SIN ESPECIFICAR
L	COLISIÓN CONTRA VEHÍCULO
M	CHOQUE CONTRA SEMOVIENTE
N	RELATIVO A LA CARGA
O	OTROS

- COLISIÓN CONTRA JINETE
- CAIDA DE PASAJERO
- INCENDIO
- CHOQUE CONTRA OTROS OBJETOS
- DESPRENDIMIENTO DE EJE/NEUMÁTICO
- SIN DATO

ACCIDENTES EQUIVALENTES

♿	UN MUERTO = 6 ACCIDENTES
Δ	UN HERIDO = 2 ACCIDENTES

ACCIDENTES POR KILÓMETRO

2018

ESTADO DE MÉXICO

CARRETERA Y TRAMO: México - Puebla (Cuota) Lim. Edos. CDMX/Méx. - Lim. Edos. Méx./Pue. INICIA EN KM: 16+950 FINALIZA EN KM: 63+200

ACCIDENTES	MUERTOS	HERIDOS	DAÑOS	MATERIALES	CONDUCTOR	VEHÍCULO	CAMINO	GANADO	A. NATURAL
4	0	4	531,000		4	0	2	0	1
2	0	0	210,000		2	0	2	0	0
4	1	7	235,000		4	0	0	0	0
7	2	0	139,000		4	1	3	0	1
5	1	7	215,000		4	0	2	0	0
4	0	7	235,000		3	0	0	0	0
4	5	15	150,000		3	0	0	0	0
1	1	0	10,000		1	0	0	0	0
2	1	17	70,000		0	2	0	0	0
4	2	8	127,000		4	0	0	0	0
5	2	7	145,000		5	1	1	0	1
8	0	22	540,000		7	0	4	0	2
5	0	0	163,000		3	2	4	0	1
5	1	9	143,000		4	0	0	0	0
1	0	1	18,000		1	0	0	0	0
2	0	0	360,000		1	1	0	0	0
2	0	5	185,000		2	0	0	0	0
2	0	21	3,080,000		0	3	0	0	0
3	3	5	280,000		1	0	2	0	1
2	0	1	440,000		2	0	2	0	1
1	0	2	75,000		1	0	0	0	0
1	0	0	0		0	1	0	0	0
1	0	0	15,000		1	0	0	0	0
1	0	0	150,000		1	1	0	0	0
3	0	4	710,000		3	0	1	0	0
2	0	0	870,000		0	2	0	0	0
1	0	0	30,000		1	0	2	0	1
1	2	1	53,000		1	0	0	0	0
1	0	1	400,000		1	0	0	0	0
2	0	0	285,000		2	0	2	0	0
1	0	0	25,000		0	1	0	0	0
1	0	0	1,000,000		2	0	0	0	0
2	0	1	70,000		2	0	0	0	0
1	0	0	150,000		1	0	0	0	0

SALDOS CAUSAS KILÓMETROS



CLAVE	CLASIFICACIÓN DEL ACCIDENTE	CLAVE	CLASIFICACIÓN DEL ACCIDENTE
A	SALIDA DEL CAMINO	J	COLISIÓN CON BICICLETA
B	VOLCADURA	K	COLISIÓN SIN ESPECIFICAR
C	CHOQUE POR ALCANCE	L	COLISIÓN CONTRA VEHÍCULO
D	CHOQUE LATERAL	M	CHOQUE CONTRA SEMOVIENTE
E	CHOQUE CONTRA OBJETO FIJO	N	RELATIVO A LA CARGA
F	CHOQUE FRONTAL	O	OTROS
G	COLISIÓN CON MOTOCICLETA		- COLISIÓN CONTRA JINETE - CHOQUE CONTRA OTROS OBJETOS - CAIDA DE PASAJERO - DESPRENDIMIENTO DE EJE/NEUMÁTICO - INCENDIO - SIN DATO
H	ATROPELLAMIENTO		

ACCIDENTES EQUIVALENTES

♿	UN MUERTO = 6 ACCIDENTES
Δ	UN HERIDO = 2 ACCIDENTES

ACCIDENTES POR KILÓMETRO

2018

ESTADO DE MÉXICO

CARRETERA Y TRAMO: México - Puebla (Cuota) Lim. Edos. CDMX/Méx. - Lim. Edos. Méx./Pue. INICIA EN KM: 16+950 FINALIZA EN KM: 63+200

SALDOS					CAUSAS					KILÓMETRO
ACCIDENTES	MUERTOS	HERIDOS	DAÑOS	MATERIALES	CONDUCTOR	VEHÍCULO	CAMINO	GANADO	A. NATURAL	
1	0	3	200,000		1	0	1	0	0	60
										65
										70
										75
										80
										85
										90
										95
										100

E Δ Δ Δ Δ Δ Δ

5 10 15 20 25 30 35 40 45 50 55 60 65 70 75 80 85 90

NÚMERO Y CLASIFICACIÓN DE ACCIDENTES

CLAVE	CLASIFICACIÓN DEL ACCIDENTE	CLAVE	CLASIFICACIÓN DEL ACCIDENTE
A	SALIDA DEL CAMINO	J	COLISIÓN CON BICICLETA
B	VOLCADURA	K	COLISIÓN SIN ESPECIFICAR
C	CHOQUE POR ALCANCE	L	COLISIÓN CONTRA VEHÍCULO
D	CHOQUE LATERAL	M	CHOQUE CONTRA SEMOVIENTE
E	CHOQUE CONTRA OBJETO FIJO	N	RELATIVO A LA CARGA
F	CHOQUE FRONTAL	O	OTROS
G	COLISIÓN CON MOTOCICLETA		- COLISIÓN CONTRA JINETE - CHOQUE CONTRA OTROS OBJETOS
H	ATROPELLAMIENTO		- CAIDA DE PASAJERO - DESPRENDIMIENTO DE EJE/NEUMÁTICO
			- INCENDIO - SIN DATO

ACCIDENTES EQUIVALENTES

Δ UN HERIDO = 2 ACCIDENTES

ACCIDENTES POR KILÓMETRO

2018

ESTADO DE MÉXICO

CARRETERA Y TRAMO: México - Puebla (Libre) Lim. Edos. CDMX/Méx. - Lim. Edos. Méx./Pue. INICIA EN KM: 14+500 FINALIZA EN KM: 45+450

SALDOS				CAUSAS					KILÓMETRO
ACCIDENTES	MUERTOS	HERIDOS	DAÑOS	CONDUCTOR	VEHÍCULO	CAMINO	GANADO	A. NATURAL	
1	0	0	30,000	1	0	0	0	0	20
1	3	2	10,000	0	0	0	0	0	30
1	0	0	8,000	0	1	0	0	0	35
1	0	0	300,000	1	0	0	0	0	40
1	0	1	25,000	1	0	0	0	0	
1	0	0	325,000	1	0	2	0	1	

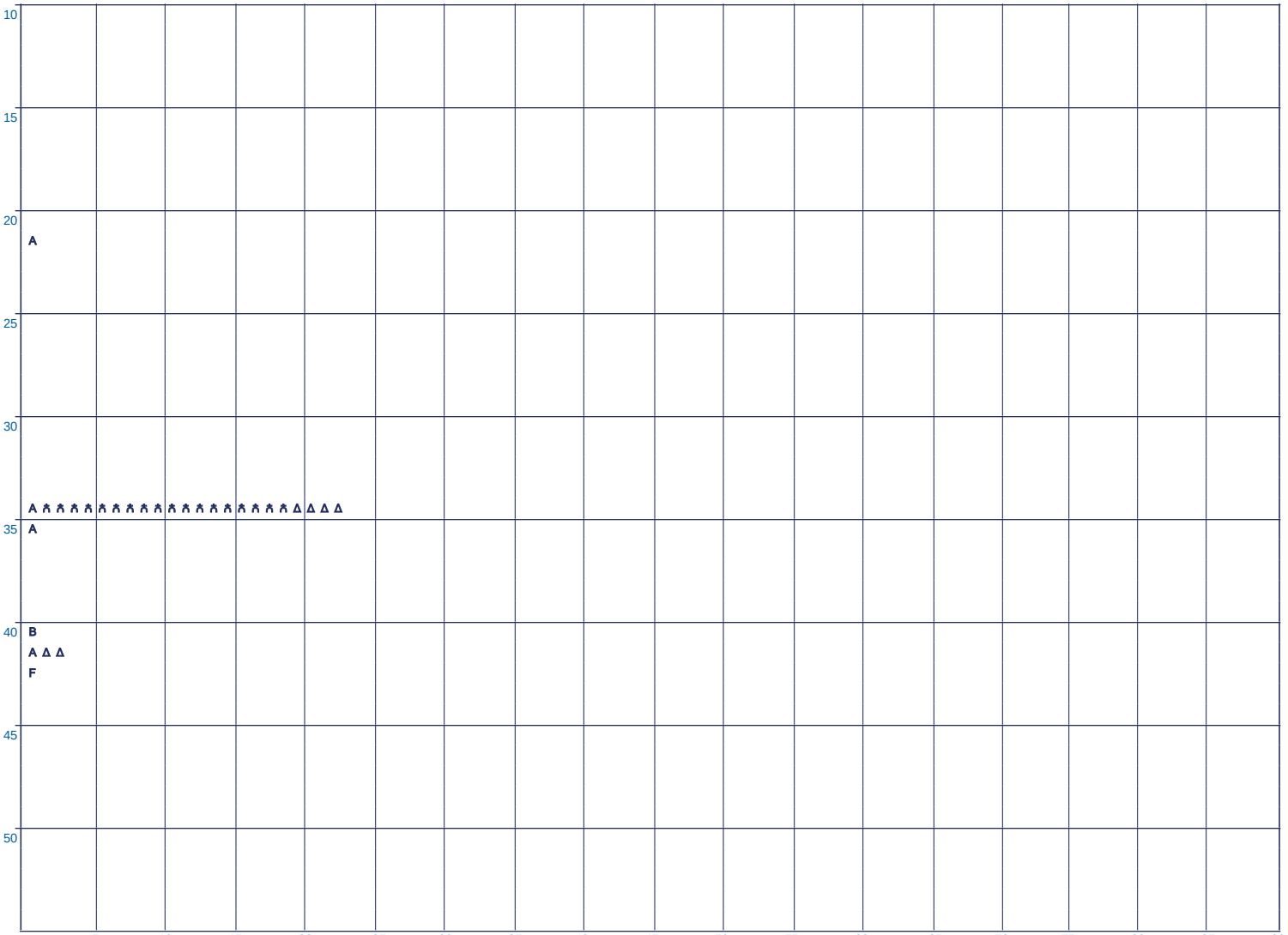

NÚMERO Y CLASIFICACIÓN DE ACCIDENTES

CLAVE	CLASIFICACIÓN DEL ACCIDENTE	CLAVE	CLASIFICACIÓN DEL ACCIDENTE
A	SALIDA DEL CAMINO	J	COLISIÓN CON BICICLETA
B	VOLCADURA	K	COLISIÓN SIN ESPECIFICAR
C	CHOQUE POR ALCANCE	L	COLISIÓN CONTRA VEHÍCULO
D	CHOQUE LATERAL	M	CHOQUE CONTRA SEMOVIENTE
E	CHOQUE CONTRA OBJETO FIJO	N	RELATIVO A LA CARGA
F	CHOQUE FRONTAL	O	OTROS
G	COLISIÓN CON MOTOCICLETA		- COLISIÓN CONTRA JINETE - CHOQUE CONTRA OTROS OBJETOS
H	ATROPELLAMIENTO		- CAIDA DE PASAJERO - DESPRENDIMIENTO DE EJE/NEUMÁTICO
			- INCENDIO - SIN DATO

ACCIDENTES EQUIVALENTES

🚶 UN MUERTO = 6 ACCIDENTES

Δ UN HERIDO = 2 ACCIDENTES

ACCIDENTES POR KILÓMETRO

2018

ESTADO DE MÉXICO

CARRETERA Y TRAMO: México - Querétaro (Cuota) Lim. Edos. CDMX/Méx. - Lim. Edos. Méx./Hgo. INICIA EN KM: 32+860 FINALIZA EN KM: 59+850

ACCIDENTES	MUERTOS	HERIDOS	DAÑOS	MATERIALES	CONDUCTOR	VEHÍCULO	CAMINO	GANADO	A. NATURAL
3	2	1	130,000		3	0	0	0	1
2	0	5	151,000		2	0	0	0	0
2	3	2	130,000		2	0	0	0	0
2	0	0	85,000		4	0	0	0	0
1	1	0	80,000		1	0	0	0	0
1	0	0	108,000		1	0	0	0	0
2	2	0	26,000		2	0	0	0	0
1	0	0	25,000		1	0	0	0	0
2	1	0	362,000		3	0	0	0	0
2	0	10	185,000		4	0	0	0	0
2	1	1	30,000		1	0	0	0	0
1	0	0	100,000		1	0	0	0	0
3	0	3	89,200		3	0	0	0	0
1	0	0	25,000		1	0	0	0	0
1	1	0	10,000		1	0	0	0	0
1	2	0	50,000		1	0	0	0	1
2	0	0	190,000		1	0	0	0	0
2	1	1	415,000		2	1	0	0	0
1	0	0	100,000		1	0	0	0	0

SALDOS CAUSAS KILÓMETRO



NÚMERO Y CLASIFICACIÓN DE ACCIDENTES

CLAVE	CLASIFICACIÓN DEL ACCIDENTE	CLAVE	CLASIFICACIÓN DEL ACCIDENTE
A	SALIDA DEL CAMINO	J	COLISIÓN CON BICICLETA
B	VOLCADURA	K	COLISIÓN SIN ESPECIFICAR
C	CHOQUE POR ALCANCE	L	COLISIÓN CONTRA VEHÍCULO
D	CHOQUE LATERAL	M	CHOQUE CONTRA SEMOVIENTE
E	CHOQUE CONTRA OBJETO FIJO	N	RELATIVO A LA CARGA
F	CHOQUE FRONTAL	O	OTROS
G	COLISIÓN CON MOTOCICLETA		- COLISIÓN CONTRA JINETE - CHOQUE CONTRA OTROS OBJETOS - CAIDA DE PASAJERO - DESPRENDIMIENTO DE EJE/NEUMÁTICO - INCENDIO - SIN DATO
H	ATROPELLAMIENTO		

ACCIDENTES EQUIVALENTES

🚶	UN MUERTO = 6 ACCIDENTES
Δ	UN HERIDO = 2 ACCIDENTES

ACCIDENTES POR KILÓMETRO

2018

ESTADO DE MÉXICO

CARRETERA Y TRAMO: México - Querétaro (Cuota) Lim. Edos. Hgo./Méx. - Lic. Edos. Méx/Qro. INICIA EN KM: 84+300 FINALIZA EN KM: 145+500

SALDOS				CAUSAS					
ACCIDENTES	MUERTOS	HERIDOS	DAÑOS	MATERIALES	CONDUCTOR	VEHÍCULO	CAMINO	GANADO	A. NATURAL
1	0	0	60,000		1	0	0	0	0
2	0	0	480,000		1	1	0	0	0
2	1	0	375,000		1	0	0	0	2
2	2	0	650,000		3	0	0	0	1
5	2	3	1,770,000		4	0	4	0	2
3	1	9	375,000		3	0	0	0	0
1	1	0	20,000		1	0	0	0	0
1	1	0	320,000		1	0	0	0	0
1	2	0	65,000		1	0	0	0	0
2	0	0	135,000		3	0	0	0	0
1	0	0	75,000		1	0	0	0	1
1	0	3	40,000		1	0	0	0	0
1	0	4	140,000		1	0	0	0	0
1	0	0	20,000		0	1	0	0	0

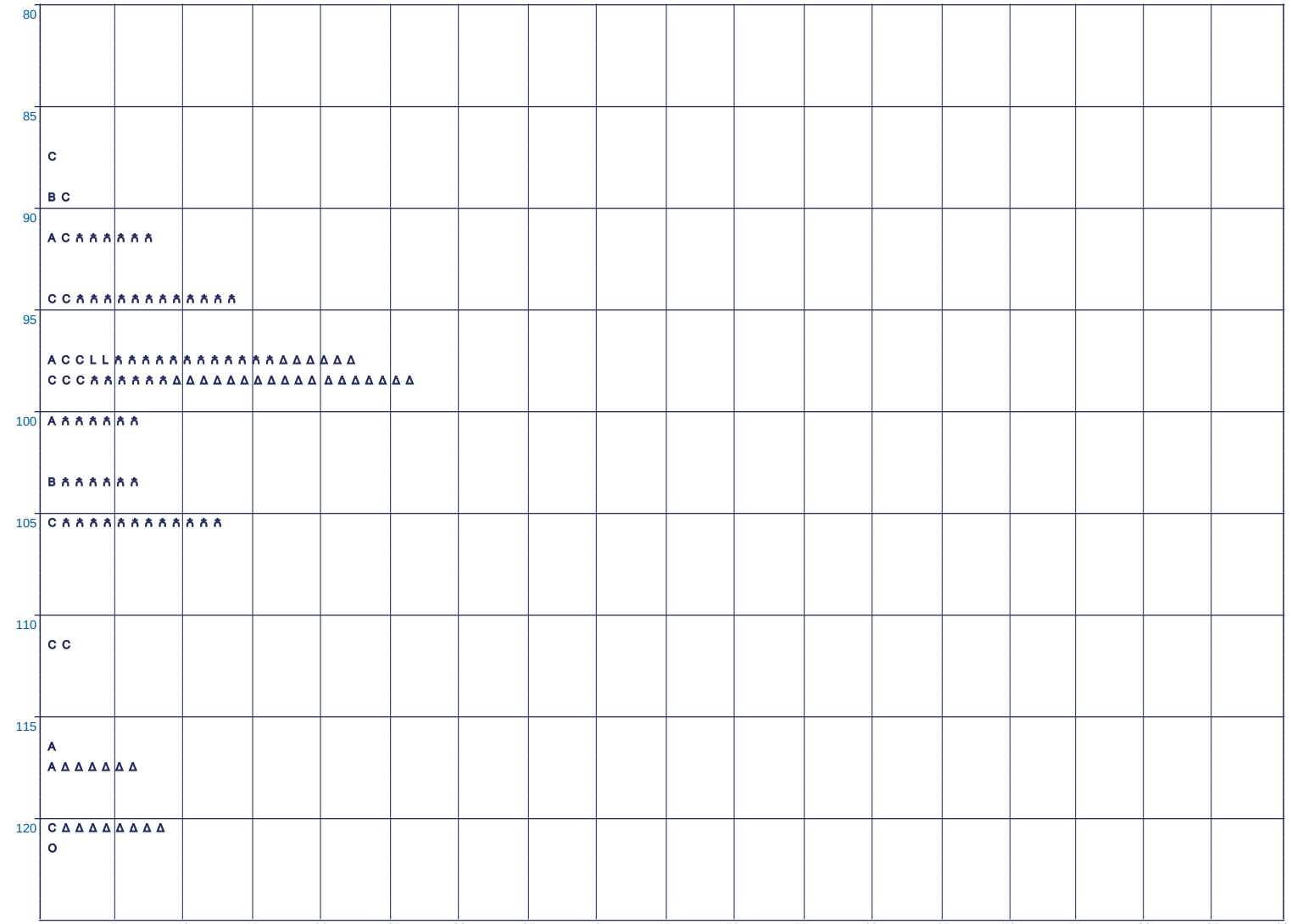

CLAVE	CLASIFICACIÓN DEL ACCIDENTE	CLAVE	CLASIFICACIÓN DEL ACCIDENTE
A	SALIDA DEL CAMINO	J	COLISIÓN CON BICICLETA
B	VOLCADURA	K	COLISIÓN SIN ESPECIFICAR
C	CHOQUE POR ALCANCE	L	COLISIÓN CONTRA VEHÍCULO
D	CHOQUE LATERAL	M	CHOQUE CONTRA SEMOVIENTE
E	CHOQUE CONTRA OBJETO FIJO	N	RELATIVO A LA CARGA
F	CHOQUE FRONTAL	O	OTROS
G	COLISIÓN CON MOTOCICLETA		- COLISIÓN CONTRA JINETE - CHOQUE CONTRA OTROS OBJETOS - CAIDA DE PASAJERO - DESPRENDIMIENTO DE EJE/NEUMÁTICO - INCENDIO - SIN DATO
H	ATROPELLAMIENTO		

ACCIDENTES EQUIVALENTES

♿	UN MUERTO = 6 ACCIDENTES
Δ	UN HERIDO = 2 ACCIDENTES

ACCIDENTES POR KILÓMETRO

2018

ESTADO DE MÉXICO

CARRETERA Y TRAMO: México - Querétaro (Cuota) Lim. Edos. Hgo./Méx. - Lic. Edos. Méx/Qro. INICIA EN KM: 84+300 FINALIZA EN KM: 145+500

ACCIDENTES	MUERTOS	HERIDOS	DAÑOS	MATERIALES
3	1	2	1,080,000	
2	0	0	1,460,000	
1	0	0	210,000	
1	2	0	900,000	
3	3	1	615,000	
1	0	0	100,000	
1	0	1	10,000	
2	0	2	295,000	
1	1	0	90,000	
1	0	0	120,000	
1	0	2	155,000	

CONDUCTOR	VEHÍCULO	CAMINO	GANADO	A. NATURAL
2	1	2	0	1
2	0	0	0	0
1	0	0	0	0
1	0	0	0	0
6	0	1	0	1
0	1	0	0	0
0	1	0	0	0
2	0	0	0	0
1	0	0	0	0
1	0	0	0	0
1	0	0	0	0

SALDOS CAUSAS

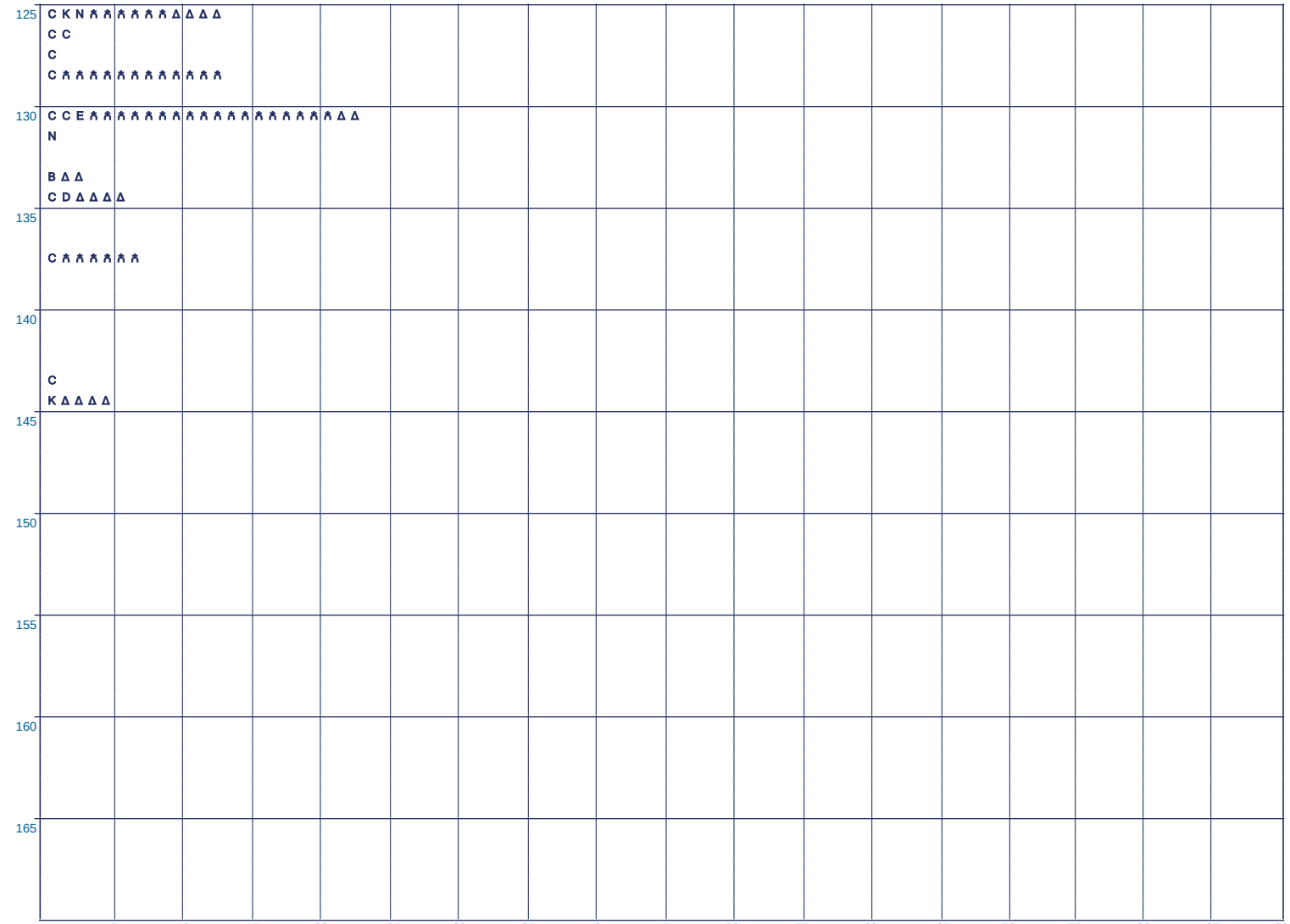

NÚMERO Y CLASIFICACIÓN DE ACCIDENTES

CLAVE	CLASIFICACIÓN DEL ACCIDENTE	CLAVE	CLASIFICACIÓN DEL ACCIDENTE
A	SALIDA DEL CAMINO	J	COLISIÓN CON BICICLETA
B	VOLCADURA	K	COLISIÓN SIN ESPECIFICAR
C	CHOQUE POR ALCANCE	L	COLISIÓN CONTRA VEHÍCULO
D	CHOQUE LATERAL	M	CHOQUE CONTRA SEMOVIENTE
E	CHOQUE CONTRA OBJETO FIJO	N	RELATIVO A LA CARGA
F	CHOQUE FRONTAL	O	OTROS
G	COLISIÓN CON MOTOCICLETA		- COLISIÓN CONTRA JINETE - CHOQUE CONTRA OTROS OBJETOS - CAIDA DE PASAJERO - DESPRENDIMIENTO DE EJE/NEUMÁTICO - INCENDIO - SIN DATO
H	ATROPELLAMIENTO		

ACCIDENTES EQUIVALENTES

🚶	UN MUERTO = 6 ACCIDENTES
Δ	UN HERIDO = 2 ACCIDENTES

ACCIDENTES POR KILÓMETRO

2018

ESTADO DE MÉXICO

CARRETERA Y TRAMO: México - Toluca (Cuota) Lim. Edos. CDMX/Méx. - T. C. (México - Toluca (Libre) (La Marquesa)) INICIA EN KM: 31+000 FINALIZA EN KM: 47+320

SALDOS					CAUSAS					KILÓMETRO
ACCIDENTES	MUERTOS	HERIDOS	DAÑOS	MATERIALES	CONDUCTOR	VEHÍCULO	CAMINO	GANADO	A. NATURAL	
1	0	2	135,000		1	0	0	0	0	K Δ Δ Δ Δ K
1	0	0	100,000		1	0	0	0	0	



CLAVE	CLASIFICACIÓN DEL ACCIDENTE	CLAVE	CLASIFICACIÓN DEL ACCIDENTE
A	SALIDA DEL CAMINO	J	COLISIÓN CON BICICLETA
B	VOLCADURA	K	COLISIÓN SIN ESPECIFICAR
C	CHOQUE POR ALCANCE	L	COLISIÓN CONTRA VEHÍCULO
D	CHOQUE LATERAL	M	CHOQUE CONTRA SEMOVIENTE
E	CHOQUE CONTRA OBJETO FIJO	N	RELATIVO A LA CARGA
F	CHOQUE FRONTAL	O	OTROS
G	COLISIÓN CON MOTOCICLETA		- COLISIÓN CONTRA JINETE - CHOQUE CONTRA OTROS OBJETOS
H	ATROPELLAMIENTO		- CAIDA DE PASAJERO - DESPRENDIMIENTO DE EJE/NEUMÁTICO
			- INCENDIO - SIN DATO

ACCIDENTES EQUIVALENTES

♿	UN MUERTO = 6 ACCIDENTES
Δ	UN HERIDO = 2 ACCIDENTES

ACCIDENTES POR KILÓMETRO

2018

ESTADO DE MÉXICO

CARRETERA Y TRAMO: México - Toluca Lim. Edos. CDMX/Méx. - Toluca INICIA EN KM: 34+000 FINALIZA EN KM: 51+650

ACCIDENTES	MUERTOS	HERIDOS	DAÑOS	MATERIALES
1	0	0	60,000	
2	2	1	20,000	
2	1	3	410,000	
1	0	0	120,000	
1	0	1	200,000	
2	1	3	740,000	
2	0	0	70,000	
1	0	0	60,000	
2	0	0	670,000	
1	0	3	50,000	
1	0	1	135,000	

CONDUCTOR	VEHÍCULO	CAMINO	GANADO	A. NATURAL
1	0	0	0	0
1	0	0	0	0
1	1	0	0	0
1	0	0	0	0
0	1	0	0	0
2	1	0	0	0
2	0	0	0	1
1	0	0	0	0
2	0	2	0	1
1	0	0	0	0
1	0	0	0	0

SALDOS CAUSAS KILÓMETRO



NÚMERO Y CLASIFICACIÓN DE ACCIDENTES

CLAVE	CLASIFICACIÓN DEL ACCIDENTE
A	SALIDA DEL CAMINO
B	VOLCADURA
C	CHOQUE POR ALCANCE
D	CHOQUE LATERAL
E	CHOQUE CONTRA OBJETO FIJO
F	CHOQUE FRONTAL
G	COLISIÓN CON MOTOCICLETA
H	ATROPELLAMIENTO

CLAVE	CLASIFICACIÓN DEL ACCIDENTE
J	COLISIÓN CON BICICLETA
K	COLISIÓN SIN ESPECIFICAR
L	COLISIÓN CONTRA VEHÍCULO
M	CHOQUE CONTRA SEMOVIENTE
N	RELATIVO A LA CARGA
O	OTROS

- COLISIÓN CONTRA JINETE
- CAIDA DE PASAJERO
- INCENDIO
- CHOQUE CONTRA OTROS OBJETOS
- DESPRENDIMIENTO DE EJE/NEUMÁTICO
- SIN DATO

ACCIDENTES EQUIVALENTES

♿	UN MUERTO = 6 ACCIDENTES
Δ	UN HERIDO = 2 ACCIDENTES

ACCIDENTES POR KILÓMETRO

2018

ESTADO DE MÉXICO

CARRETERA Y TRAMO: Naucalpan - Toluca INICIA EN KM: 8+000 FINALIZA EN KM: 56+100

KILÓMETRO	ACCIDENTES	MUERTOS	HERIDOS	DAÑOS	MATERIALES	CONDUCTOR	VEHÍCULO	CAMINO	GANADO	A. NATURAL
8										
9										
10	3	0	2	300,000		3	0	0	0	0
11	1	0	4	30,000		0	0	2	0	1
12	2	0	3	105,000		1	0	1	0	1
13	1	0	0	40,000		1	0	0	0	1
14	1	0	0	150,000		2	0	0	0	0
15	1	0	1	70,000		1	0	0	0	0
16	1	0	0	25,000		1	0	0	0	0
17	2	1	1	220,600		3	0	2	0	1
18	1	0	0	30,000		1	0	2	0	1
19	1	0	0	50,000		0	0	1	0	0
20	1	0	0	80,000		1	0	0	0	0
21	1	0	0	30,000		1	0	0	0	0
22	1	0	0	100,000		1	0	0	0	0
23	1	0	0	75,000		1	0	0	0	0



CLAVE	CLASIFICACIÓN DEL ACCIDENTE
A	SALIDA DEL CAMINO
B	VOLCADURA
C	CHOQUE POR ALCANCE
D	CHOQUE LATERAL
E	CHOQUE CONTRA OBJETO FIJO
F	CHOQUE FRONTAL
G	COLISIÓN CON MOTOCICLETA
H	ATROPELLAMIENTO

CLAVE	CLASIFICACIÓN DEL ACCIDENTE
J	COLISIÓN CON BICICLETA
K	COLISIÓN SIN ESPECIFICAR
L	COLISIÓN CONTRA VEHÍCULO
M	CHOQUE CONTRA SEMOVIENTE
N	RELATIVO A LA CARGA
O	OTROS

- COLISIÓN CONTRA JINETE
- CAIDA DE PASAJERO
- INCENDIO
- CHOQUE CONTRA OTROS OBJETOS
- DESPRENDIMIENTO DE EJE/NEUMÁTICO
- SIN DATO

ACCIDENTES EQUIVALENTES

🚶	UN MUERTO = 6 ACCIDENTES
Δ	UN HERIDO = 2 ACCIDENTES

ACCIDENTES POR KILÓMETRO

2018

ESTADO DE MÉXICO

CARRETERA Y TRAMO: Naucalpan - Toluca INICIA EN KM: 8+000 FINALIZA EN KM: 56+100

SALDOS					CAUSAS					KILÓMETRO
ACCIDENTES	MUERTOS	HERIDOS	DAÑOS	MATERIALES	CONDUCTOR	VEHÍCULO	CAMINO	GANADO	A. NATURAL	
1	0	2	110,000		1	0	0	0	0	D Δ Δ Δ Δ
2	0	0	45,000		2	0	0	0	0	A A
2	0	0	90,000		2	0	0	0	0	F G



CLAVE	CLASIFICACIÓN DEL ACCIDENTE	CLAVE	CLASIFICACIÓN DEL ACCIDENTE
A	SALIDA DEL CAMINO	J	COLISIÓN CON BICICLETA
B	VOLCADURA	K	COLISIÓN SIN ESPECIFICAR
C	CHOQUE POR ALCANCE	L	COLISIÓN CONTRA VEHÍCULO
D	CHOQUE LATERAL	M	CHOQUE CONTRA SEMOVIENTE
E	CHOQUE CONTRA OBJETO FIJO	N	RELATIVO A LA CARGA
F	CHOQUE FRONTAL	O	OTROS
G	COLISIÓN CON MOTOCICLETA		- COLISIÓN CONTRA JINETE - CHOQUE CONTRA OTROS OBJETOS
H	ATROPELLAMIENTO		- CAIDA DE PASAJERO - DESPRENDIMIENTO DE EJE/NEUMÁTICO
			- INCENDIO - SIN DATO

ACCIDENTES EQUIVALENTES

☠	UN MUERTO = 6 ACCIDENTES
Δ	UN HERIDO = 2 ACCIDENTES

ACCIDENTES POR KILÓMETRO

2018

ESTADO DE MÉXICO

CARRETERA Y TRAMO: Peñón - Texcoco (Cuota) INICIA EN KM: 0+340 FINALIZA EN KM: 16+500

SALDOS					CAUSAS					KILÓMETRO
ACCIDENTES	MUERTOS	HERIDOS	DAÑOS	MATERIALES	CONDUCTOR	VEHÍCULO	CAMINO	GANADO	A. NATURAL	
1	0	0	60,000		1	0	0	0	0	0
1	1	0	2,000		0	1	0	0	0	
2	1	5	115,000		3	0	0	0	0	5
1	0	0	5,000		0	1	0	0	0	
1	0	1	160,000		0	0	1	0	0	10
1	1	0	101,500		1	0	0	0	0	
2	2	2	56,000		2	0	0	0	0	
1	0	0	30,000		1	0	0	0	0	
										15
										20
										25
										30
										35
										40

E
G ♿ ♿ ♿ ♿ ♿ ♿

A J ♿ ♿ ♿ ♿ ♿ ♿ ♿ ♿ Δ Δ Δ Δ Δ Δ Δ Δ Δ
O

E Δ Δ
J ♿ ♿ ♿ ♿ ♿ ♿

G L ♿ ♿ ♿ ♿ ♿ ♿ ♿ ♿ ♿ ♿ ♿ ♿ Δ Δ Δ
A

5 10 15 20 25 30 35 40 45 50 55 60 65 70 75 80 85 90

NÚMERO Y CLASIFICACIÓN DE ACCIDENTES

CLAVE	CLASIFICACIÓN DEL ACCIDENTE	CLAVE	CLASIFICACIÓN DEL ACCIDENTE
A	SALIDA DEL CAMINO	J	COLISIÓN CON BICICLETA
B	VOLCADURA	K	COLISIÓN SIN ESPECIFICAR
C	CHOQUE POR ALCANCE	L	COLISIÓN CONTRA VEHÍCULO
D	CHOQUE LATERAL	M	CHOQUE CONTRA SEMOVIENTE
E	CHOQUE CONTRA OBJETO FIJO	N	RELATIVO A LA CARGA
F	CHOQUE FRONTAL	O	OTROS
G	COLISIÓN CON MOTOCICLETA		- COLISIÓN CONTRA JINETE - CHOQUE CONTRA OTROS OBJETOS - CAIDA DE PASAJERO - DESPRENDIMIENTO DE EJE/NEUMÁTICO - INCENDIO - SIN DATO
H	ATROPELLAMIENTO		

ACCIDENTES EQUIVALENTES

♿	UN MUERTO = 6 ACCIDENTES
Δ	UN HERIDO = 2 ACCIDENTES

ACCIDENTES POR KILÓMETRO

2018

ESTADO DE MÉXICO

CARRETERA Y TRAMO: Ramal a Tecámac INICIA EN KM: 0+000 FINALIZA EN KM: 1+000

ACCIDENTES	MUERTOS	HERIDOS	DAÑOS	MATERIALES
1	2	5	150,000	

CONDUCTOR	VEHÍCULO	CAMINO	GANADO	A. NATURAL
2	0	0	0	0

SALDOS

CAUSAS

KILÓMETRO

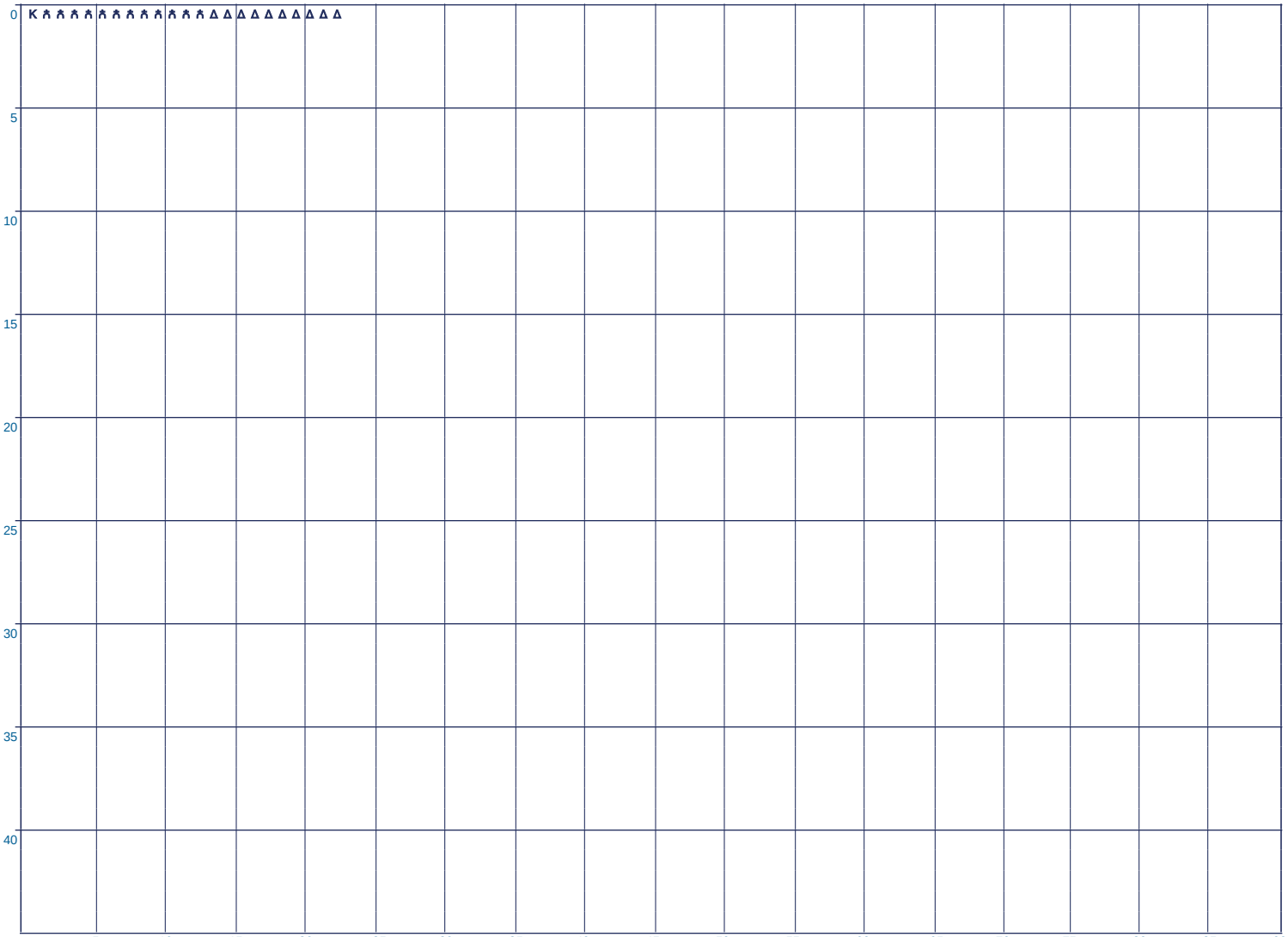

CLAVE	CLASIFICACIÓN DEL ACCIDENTE
A	SALIDA DEL CAMINO
B	VOLCADURA
C	CHOQUE POR ALCANCE
D	CHOQUE LATERAL
E	CHOQUE CONTRA OBJETO FIJO
F	CHOQUE FRONTAL
G	COLISIÓN CON MOTOCICLETA
H	ATROPELLAMIENTO

CLAVE	CLASIFICACIÓN DEL ACCIDENTE
J	COLISIÓN CON BICICLETA
K	COLISIÓN SIN ESPECIFICAR
L	COLISIÓN CONTRA VEHÍCULO
M	CHOQUE CONTRA SEMOVIENTE
N	RELATIVO A LA CARGA
O	OTROS

- COLISIÓN CONTRA JINETE
- CAIDA DE PASAJERO
- INCENDIO
- CHOQUE CONTRA OTROS OBJETOS
- DESPRENDIMIENTO DE EJE/NEUMÁTICO
- SIN DATO

ACCIDENTES EQUIVALENTES

♿	UN MUERTO = 6 ACCIDENTES
Δ	UN HERIDO = 2 ACCIDENTES

ACCIDENTES POR KILÓMETRO

2018

ESTADO DE MÉXICO

CARRETERA Y TRAMO: San Bernardino - Tepexpan INICIA EN KM: 17+000 FINALIZA EN KM: 46+100

ACCIDENTES	MUERTOS	HERIDOS	DAÑOS	MATERIALES
1	0	4	30,000	
1	0	1	1,500	
1	0	0	20,000	
1	0	0	97,000	
4	2	3	190,000	
1	0	3	130,000	
1	1	1	100,000	
1	0	1	4,000	
1	1	0	180,000	
1	2	1	365,000	
1	0	1	25,000	
1	0	2	35,000	

CONDUCTOR	VEHÍCULO	CAMINO	GANADO	A. NATURAL
1	0	0	0	0
0	0	0	0	0
1	0	0	0	0
1	0	0	0	0
4	0	0	0	0
1	0	0	0	0
1	0	0	0	0
1	0	0	0	0
0	0	0	0	0
0	0	1	0	0
0	1	1	0	0
1	0	0	0	0

SALDOS CAUSAS

KILÓMETRO

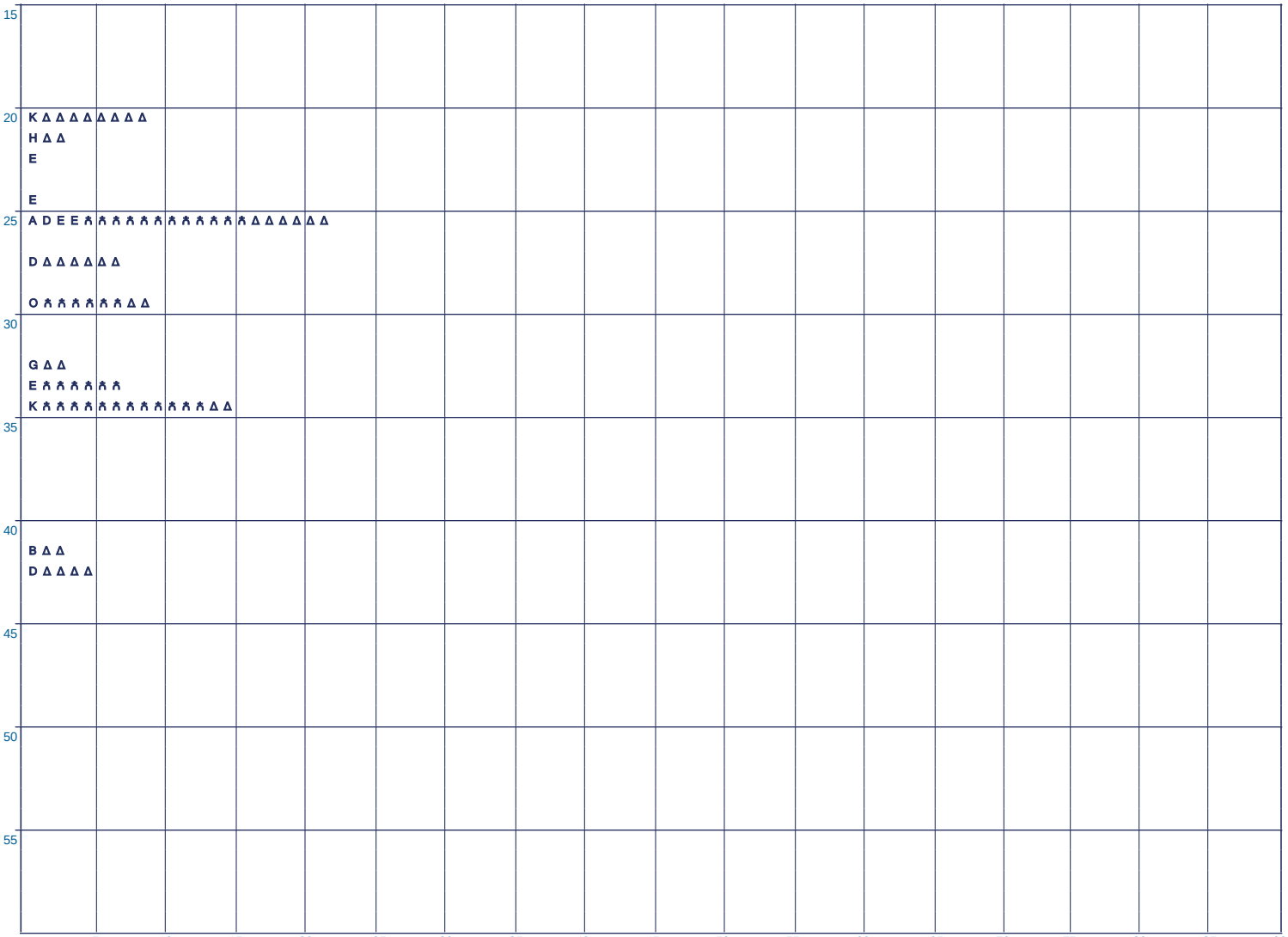

NÚMERO Y CLASIFICACIÓN DE ACCIDENTES

CLAVE	CLASIFICACIÓN DEL ACCIDENTE
A	SALIDA DEL CAMINO
B	VOLCADURA
C	CHOQUE POR ALCANCE
D	CHOQUE LATERAL
E	CHOQUE CONTRA OBJETO FIJO
F	CHOQUE FRONTAL
G	COLISIÓN CON MOTOCICLETA
H	ATROPELLAMIENTO

CLAVE	CLASIFICACIÓN DEL ACCIDENTE
J	COLISIÓN CON BICICLETA
K	COLISIÓN SIN ESPECIFICAR
L	COLISIÓN CONTRA VEHÍCULO
M	CHOQUE CONTRA SEMOVIENTE
N	RELATIVO A LA CARGA
O	OTROS

- COLISIÓN CONTRA JINETE
- CAIDA DE PASAJERO
- INCENDIO
- CHOQUE CONTRA OTROS OBJETOS
- DESPRENDIMIENTO DE EJE/NEUMÁTICO
- SIN DATO

ACCIDENTES EQUIVALENTES

🚶	UN MUERTO = 6 ACCIDENTES
Δ	UN HERIDO = 2 ACCIDENTES

ACCIDENTES POR KILÓMETRO

2018

ESTADO DE MÉXICO

CARRETERA Y TRAMO: San Gregorio - Oaxtepec Lim. Edos. CDMX/Méx. - Lim. Edos. Méx./Mor. INICIA EN KM: 32+800 FINALIZA EN KM: 44+900

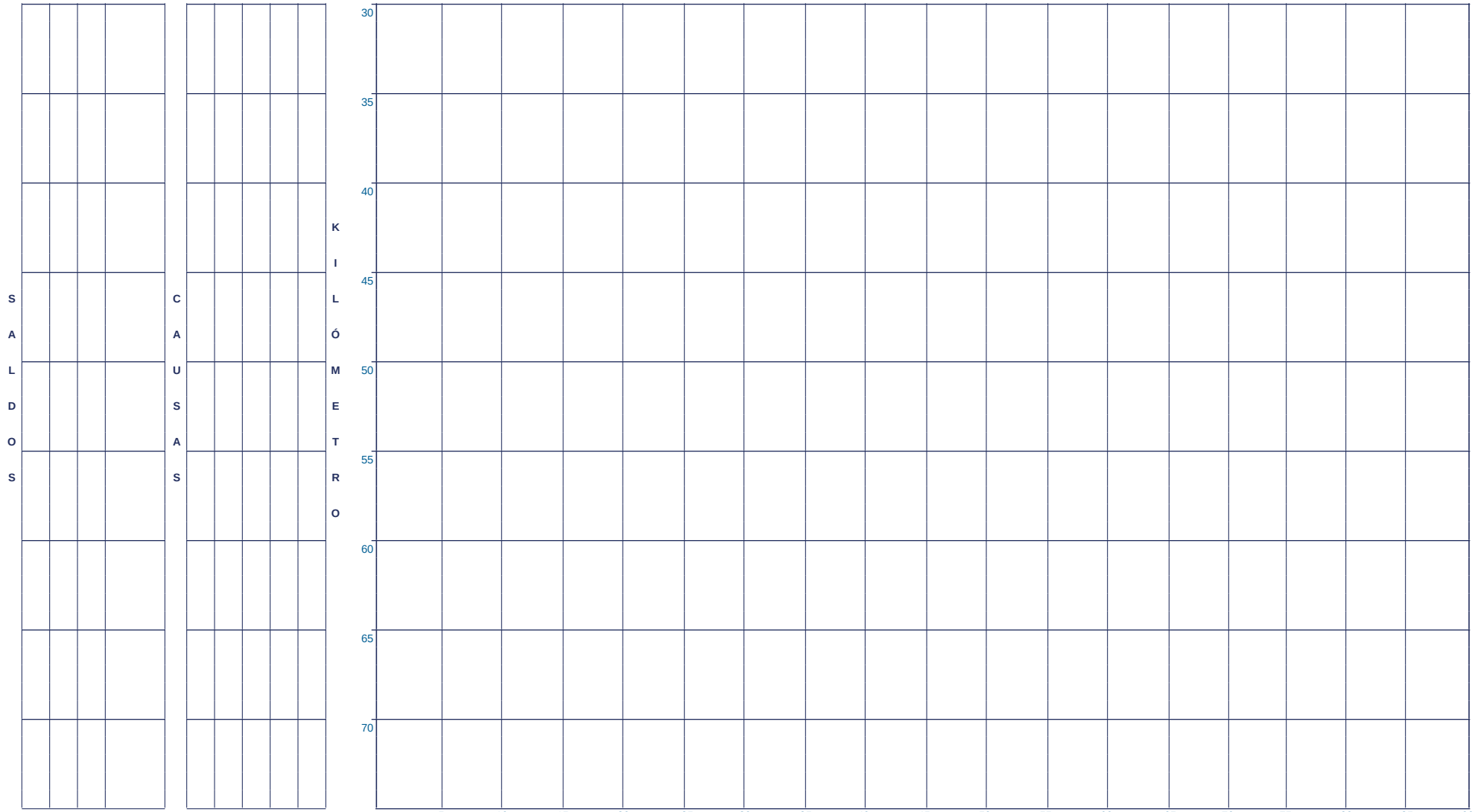

CLAVE	CLASIFICACIÓN DEL ACCIDENTE
A	SALIDA DEL CAMINO
B	VOLCADURA
C	CHOQUE POR ALCANCE
D	CHOQUE LATERAL
E	CHOQUE CONTRA OBJETO FIJO
F	CHOQUE FRONTAL
G	COLISIÓN CON MOTOCICLETA
H	ATROPELLAMIENTO

CLAVE	CLASIFICACIÓN DEL ACCIDENTE
J	COLISIÓN CON BICICLETA
K	COLISIÓN SIN ESPECIFICAR
L	COLISIÓN CONTRA VEHÍCULO
M	CHOQUE CONTRA SEMOVIENTE
N	RELATIVO A LA CARGA
O	OTROS

- COLISIÓN CONTRA JINETE
- CAIDA DE PASAJERO
- INCENDIO
- CHOQUE CONTRA OTROS OBJETOS
- DESPRENDIMIENTO DE EJE/NEUMÁTICO
- SIN DATO

ACCIDENTES EQUIVALENTES

♿	UN MUERTO = 6 ACCIDENTES
Δ	UN HERIDO = 2 ACCIDENTES

ACCIDENTES POR KILÓMETRO

2018

ESTADO DE MÉXICO

CARRETERA Y TRAMO: Santa Bárbara - Izúcar de Matamoros T. C. (México - Puebla (Libre)) - Lim. Edos. Méx./Mor. INICIA EN KM: 0+000 FINALIZA EN KM: 51+600

SALDOS				CAUSAS					KILÓMETRO
ACCIDENTES	MUERTOS	HERIDOS	DAÑOS	MATERIALES	CONDUCTOR	VEHÍCULO	CAMINO	GANADO	A. NATURAL	
1	0	0	80,000		1	0	0	0	0	E
1	0	0	50,000		1	0	0	0	0	E
2	0	2	50,000		1	0	0	0	0	E E Δ Δ Δ Δ
1	0	0	160,000		1	0	0	0	0	D
1	0	0	80,000		1	0	2	0	1	E
1	0	2	30,000		1	0	0	0	0	E Δ Δ Δ Δ
1	0	0	210,000		1	0	0	0	0	E
1	0	1	12,000		0	0	0	0	0	E Δ Δ
1	0	0	50,000		1	0	0	0	0	E

0 5 10 15 20 25 30 35 40

5 10 15 20 25 30 35 40 45 50 55 60 65 70 75 80 85 90

NÚMERO Y CLASIFICACIÓN DE ACCIDENTES

CLAVE	CLASIFICACIÓN DEL ACCIDENTE	CLAVE	CLASIFICACIÓN DEL ACCIDENTE
A	SALIDA DEL CAMINO	J	COLISIÓN CON BICICLETA
B	VOLCADURA	K	COLISIÓN SIN ESPECIFICAR
C	CHOQUE POR ALCANCE	L	COLISIÓN CONTRA VEHÍCULO
D	CHOQUE LATERAL	M	CHOQUE CONTRA SEMOVIENTE
E	CHOQUE CONTRA OBJETO FIJO	N	RELATIVO A LA CARGA
F	CHOQUE FRONTAL	O	OTROS
G	COLISIÓN CON MOTOCICLETA		- COLISIÓN CONTRA JINETE - CHOQUE CONTRA OTROS OBJETOS
H	ATROPELLAMIENTO		- CAIDA DE PASAJERO - DESPRENDIMIENTO DE EJE/NEUMÁTICO
			- INCENDIO - SIN DATO

ACCIDENTES EQUIVALENTES

ⱥ UN MUERTO = 6 ACCIDENTES

Δ UN HERIDO = 2 ACCIDENTES

ACCIDENTES POR KILÓMETRO

2018

ESTADO DE MÉXICO

CARRETERA Y TRAMO: Santa Bárbara - Izúcar de Matamoros T. C. (México - Puebla (Libre)) - Lim. Edos. Méx./Mor. INICIA EN KM: 0+000 FINALIZA EN KM: 51+600

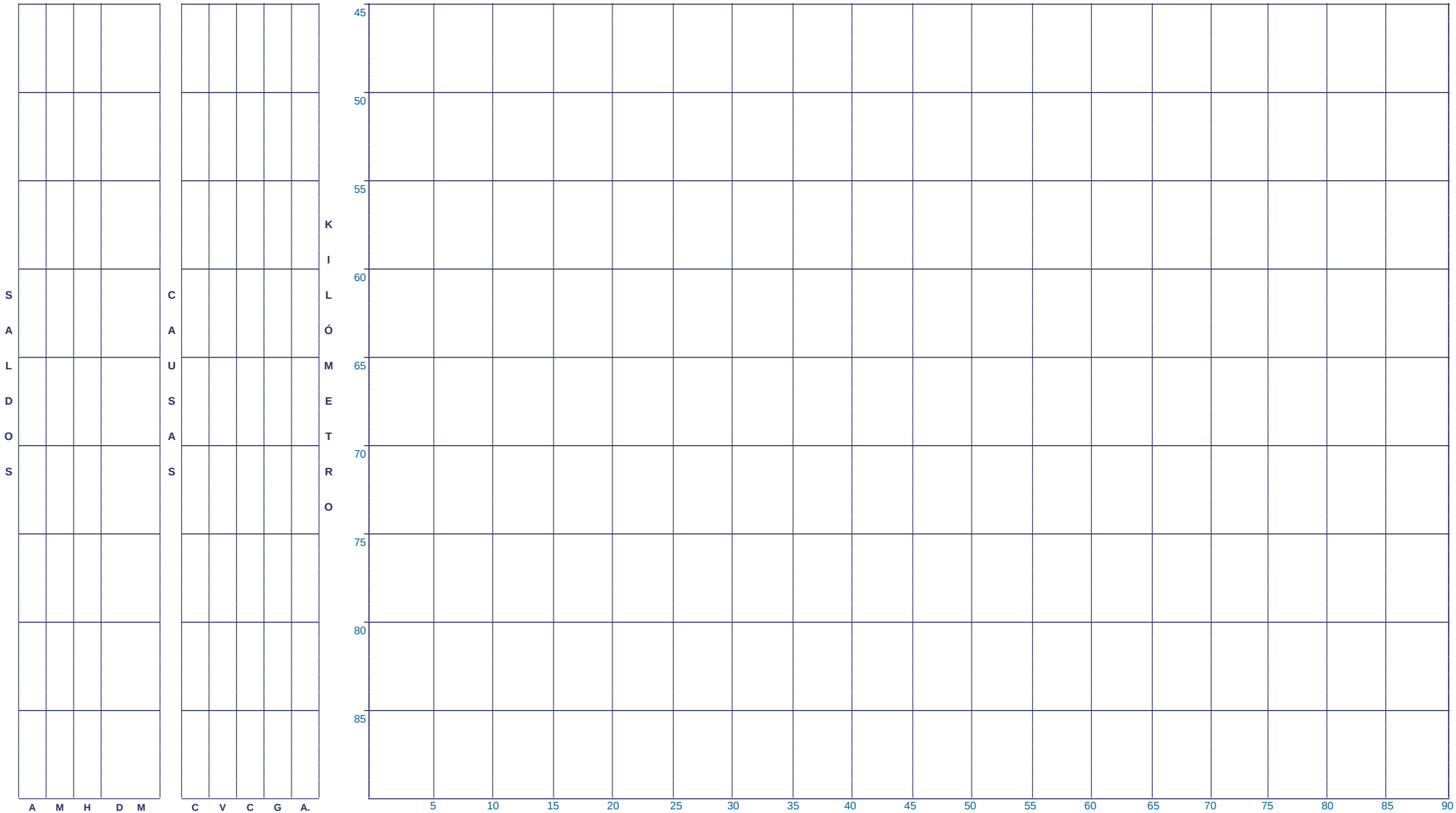

CLAVE	CLASIFICACIÓN DEL ACCIDENTE	CLAVE	CLASIFICACIÓN DEL ACCIDENTE
A	SALIDA DEL CAMINO	J	COLISIÓN CON BICICLETA
B	VOLCADURA	K	COLISIÓN SIN ESPECIFICAR
C	CHOQUE POR ALCANCE	L	COLISIÓN CONTRA VEHÍCULO
D	CHOQUE LATERAL	M	CHOQUE CONTRA SEMOVIENTE
E	CHOQUE CONTRA OBJETO FIJO	N	RELATIVO A LA CARGA
F	CHOQUE FRONTAL	O	OTROS
G	COLISIÓN CON MOTOCICLETA		- COLISIÓN CONTRA JINETE - CHOQUE CONTRA OTROS OBJETOS
H	ATROPELLAMIENTO		- CAIDA DE PASAJERO - DESPRENDIMIENTO DE EJE/NEUMÁTICO
			- INCENDIO - SIN DATO

ACCIDENTES EQUIVALENTES

☠	UN MUERTO = 6 ACCIDENTES
Δ	UN HERIDO = 2 ACCIDENTES

ACCIDENTES POR KILÓMETRO

2018

ESTADO DE MÉXICO

CARRETERA Y TRAMO: T. C. (San Gregorio - Oaxtepec) - Juchitepec INICIA EN KM: 0+000 FINALIZA EN KM: 6+460

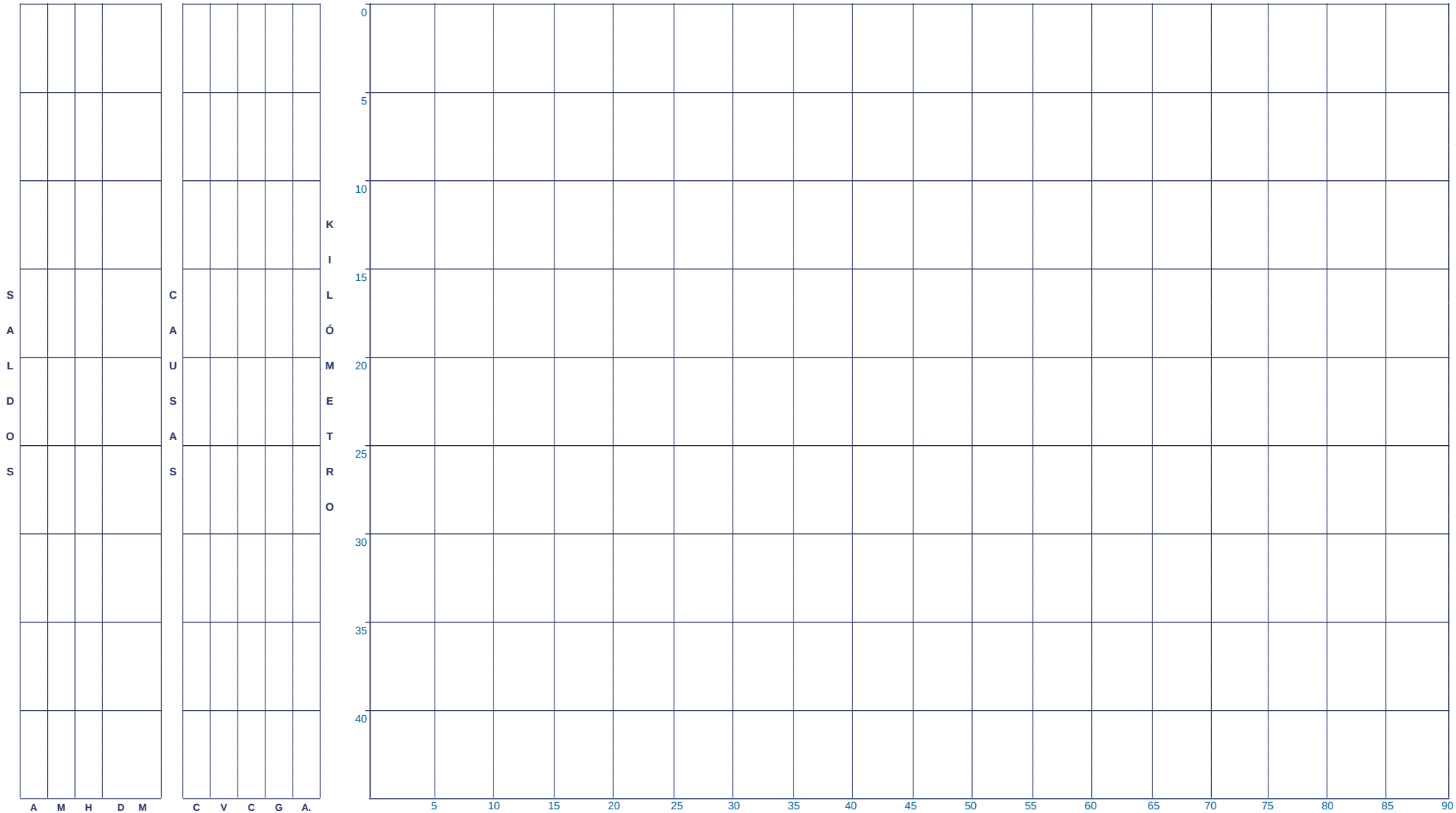

CLAVE	CLASIFICACIÓN DEL ACCIDENTE
A	SALIDA DEL CAMINO
B	VOLCADURA
C	CHOQUE POR ALCANCE
D	CHOQUE LATERAL
E	CHOQUE CONTRA OBJETO FIJO
F	CHOQUE FRONTAL
G	COLISIÓN CON MOTOCICLETA
H	ATROPELLAMIENTO

CLAVE	CLASIFICACIÓN DEL ACCIDENTE
J	COLISIÓN CON BICICLETA
K	COLISIÓN SIN ESPECIFICAR
L	COLISIÓN CONTRA VEHÍCULO
M	CHOQUE CONTRA SEMOVIENTE
N	RELATIVO A LA CARGA
O	OTROS

- COLISIÓN CONTRA JINETE
- CAIDA DE PASAJERO
- INCENDIO
- CHOQUE CONTRA OTROS OBJETOS
- DESPRENDIMIENTO DE EJE/NEUMÁTICO
- SIN DATO

ACCIDENTES EQUIVALENTES

☠	UN MUERTO = 6 ACCIDENTES
Δ	UN HERIDO = 2 ACCIDENTES

ACCIDENTES POR KILÓMETRO

2018

ESTADO DE MÉXICO

CARRETERA Y TRAMO: T. C. (Santa Bárbara - Huajuapan) - Tlamacas INICIA EN KM: 0+000 FINALIZA EN KM: 28+000

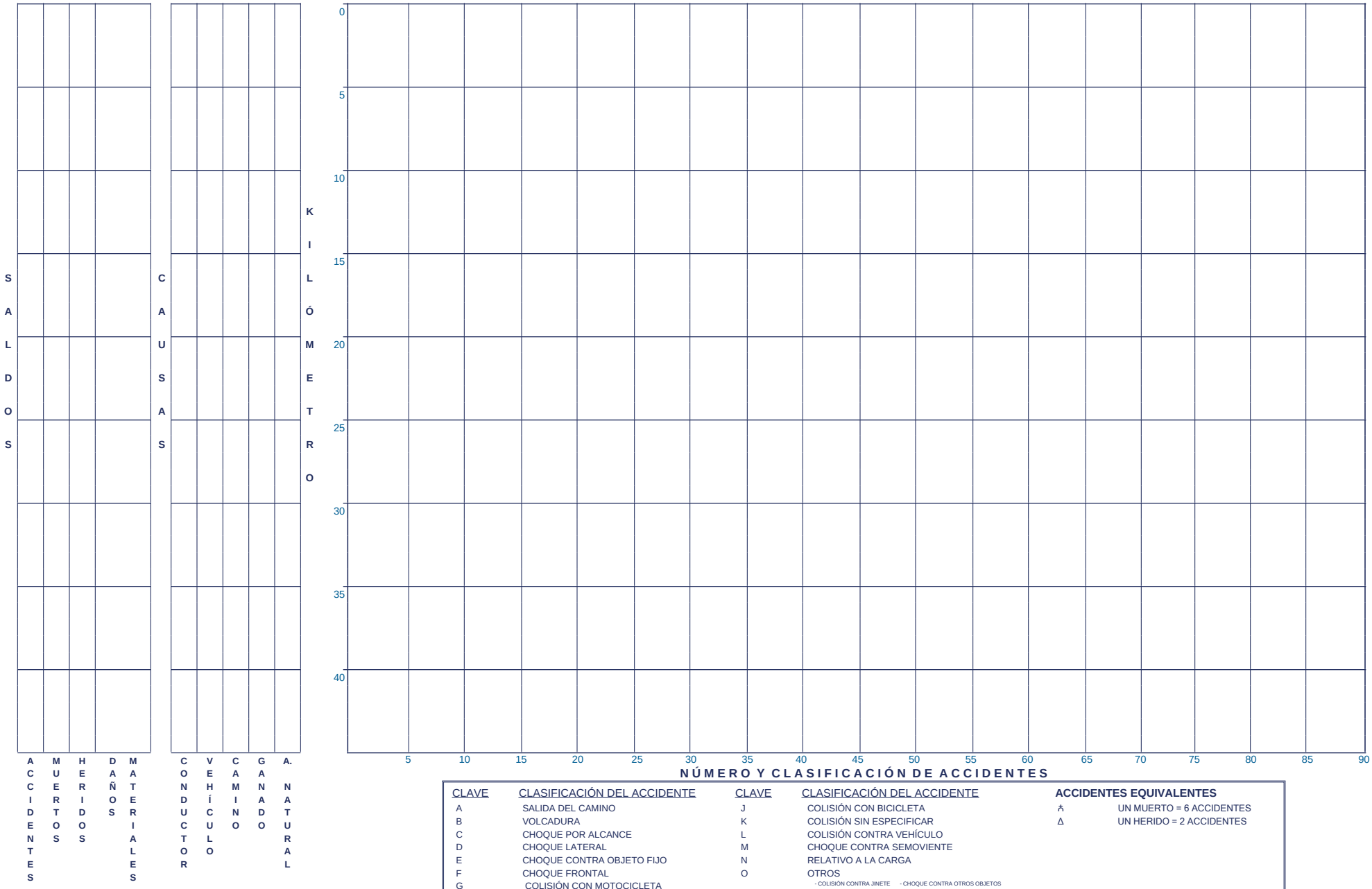

CLAVE	CLASIFICACIÓN DEL ACCIDENTE	CLAVE	CLASIFICACIÓN DEL ACCIDENTE
A	SALIDA DEL CAMINO	J	COLISIÓN CON BICICLETA
B	VOLCADURA	K	COLISIÓN SIN ESPECIFICAR
C	CHOQUE POR ALCANCE	L	COLISIÓN CONTRA VEHÍCULO
D	CHOQUE LATERAL	M	CHOQUE CONTRA SEMOVIENTE
E	CHOQUE CONTRA OBJETO FIJO	N	RELATIVO A LA CARGA
F	CHOQUE FRONTAL	O	OTROS
G	COLISIÓN CON MOTOCICLETA		- COLISIÓN CONTRA JINETE - CHOQUE CONTRA OTROS OBJETOS
H	ATROPELLAMIENTO		- CAIDA DE PASAJERO - DESPRENDIMIENTO DE EJE/NEUMÁTICO
			- INCENDIO - SIN DATO

ACCIDENTES EQUIVALENTES

♱	UN MUERTO = 6 ACCIDENTES
Δ	UN HERIDO = 2 ACCIDENTES

ACCIDENTES POR KILÓMETRO

2018

ESTADO DE MÉXICO

CARRETERA Y TRAMO: Texcoco - Chiconcuac INICIA EN KM: 0+000 FINALIZA EN KM: 3+100

ACCIDENTES	MUERTOS	HERIDOS	DAÑOS	MATERIALES
13	00	08	30,000	1,050,000

CONDUCTOR	VEHÍCULO	CAMINO	GANADO	A. NATURAL
11	00	01	00	01

SALDOS

CAUSAS



CLAVE	CLASIFICACIÓN DEL ACCIDENTE	CLAVE	CLASIFICACIÓN DEL ACCIDENTE
A	SALIDA DEL CAMINO	J	COLISIÓN CON BICICLETA
B	VOLCADURA	K	COLISIÓN SIN ESPECIFICAR
C	CHOQUE POR ALCANCE	L	COLISIÓN CONTRA VEHÍCULO
D	CHOQUE LATERAL	M	CHOQUE CONTRA SEMOVIENTE
E	CHOQUE CONTRA OBJETO FIJO	N	RELATIVO A LA CARGA
F	CHOQUE FRONTAL	O	OTROS
G	COLISIÓN CON MOTOCICLETA		- COLISIÓN CONTRA JINETE - CHOQUE CONTRA OTROS OBJETOS
H	ATROPELLAMIENTO		- CAIDA DE PASAJERO - DESPRENDIMIENTO DE EJE/NEUMÁTICO
			- INCENDIO - SIN DATO

ACCIDENTES EQUIVALENTES

♿	UN MUERTO = 6 ACCIDENTES
Δ	UN HERIDO = 2 ACCIDENTES

ACCIDENTES POR KILÓMETRO

2018

ESTADO DE MÉXICO

CARRETERA Y TRAMO: Toluca - Axixintla Toluca - Lim. Edos. Méx./Gro. INICIA EN KM: 0+000 FINALIZA EN KM: 98+500

SALDOS ACCIDENTES	SALDOS MUERTOS	SALDOS HERIDOS	SALDOS DAÑOS	SALDOS MATERIALES	CAUSAS CONDUCTOR	CAUSAS VEHÍCULO	CAUSAS CAMINO	CAUSAS GANADO	CAUSAS A. NATURAL
1	0	0	5,000		1	0	0	0	0
2	0	0	135,000		2	0	1	0	1
1	0	0	14,000		1	0	0	0	0
1	2	0	340,000		2	0	0	0	0
1	0	2	25,000		1	0	0	0	0
1	0	2	65,000		1	0	0	0	0
1	0	0	50,000		1	0	0	0	0
1	0	0	20,000		1	0	0	0	0



CLAVE	CLASIFICACIÓN DEL ACCIDENTE	CLAVE	CLASIFICACIÓN DEL ACCIDENTE
A	SALIDA DEL CAMINO	J	COLISIÓN CON BICICLETA
B	VOLCADURA	K	COLISIÓN SIN ESPECIFICAR
C	CHOQUE POR ALCANCE	L	COLISIÓN CONTRA VEHÍCULO
D	CHOQUE LATERAL	M	CHOQUE CONTRA SEMOVIENTE
E	CHOQUE CONTRA OBJETO FIJO	N	RELATIVO A LA CARGA
F	CHOQUE FRONTAL	O	OTROS
G	COLISIÓN CON MOTOCICLETA		- COLISIÓN CONTRA JINETE - CHOQUE CONTRA OTROS OBJETOS - CAIDA DE PASAJERO - DESPRENDIMIENTO DE EJE/NEUMÁTICO - INCENDIO - SIN DATO
H	ATROPELLAMIENTO		

ACCIDENTES EQUIVALENTES

🚶	UN MUERTO = 6 ACCIDENTES
Δ	UN HERIDO = 2 ACCIDENTES

ACCIDENTES POR KILÓMETRO

2018

ESTADO DE MÉXICO

CARRETERA Y TRAMO: Toluca - Axixintla Toluca - Lim. Edos. Méx./Gro. INICIA EN KM: 0+000 FINALIZA EN KM: 98+500

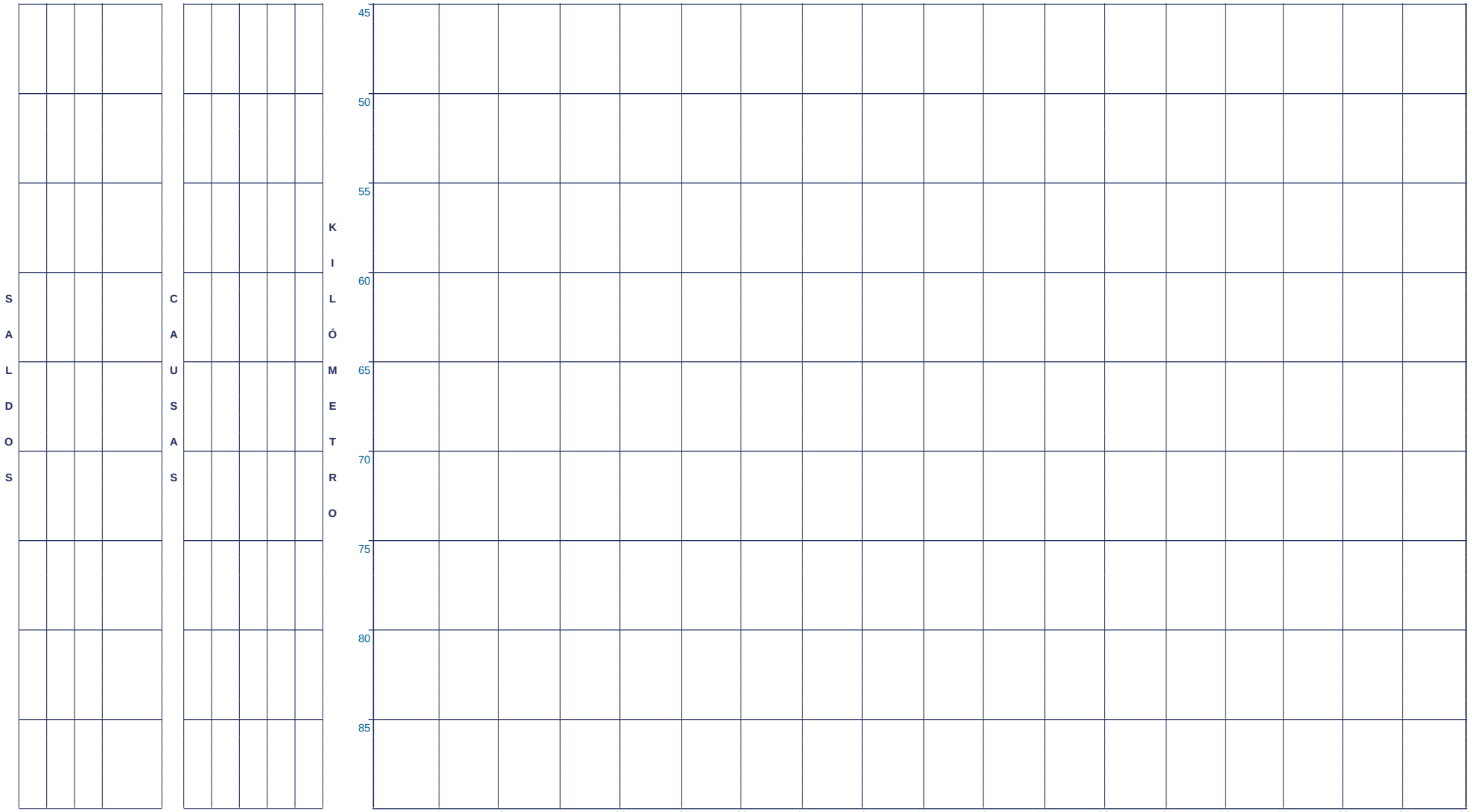

CLAVE	CLASIFICACIÓN DEL ACCIDENTE
A	SALIDA DEL CAMINO
B	VOLCADURA
C	CHOQUE POR ALCANCE
D	CHOQUE LATERAL
E	CHOQUE CONTRA OBJETO FIJO
F	CHOQUE FRONTAL
G	COLISIÓN CON MOTOCICLETA
H	ATROPELLAMIENTO

CLAVE	CLASIFICACIÓN DEL ACCIDENTE
J	COLISIÓN CON BICICLETA
K	COLISIÓN SIN ESPECIFICAR
L	COLISIÓN CONTRA VEHÍCULO
M	CHOQUE CONTRA SEMOVIENTE
N	RELATIVO A LA CARGA
O	OTROS

- COLISIÓN CONTRA JINETE
- CAIDA DE PASAJERO
- INCENDIO
- CHOQUE CONTRA OTROS OBJETOS
- DESPRENDIMIENTO DE EJE/NEUMÁTICO
- SIN DATO

ACCIDENTES EQUIVALENTES

♿	UN MUERTO = 6 ACCIDENTES
Δ	UN HERIDO = 2 ACCIDENTES

ACCIDENTES POR KILÓMETRO

2018

ESTADO DE MÉXICO

CARRETERA Y TRAMO: Toluca - Axixintla Toluca - Lim. Edos. Méx./Gro. INICIA EN KM: 0+000 FINALIZA EN KM: 98+500

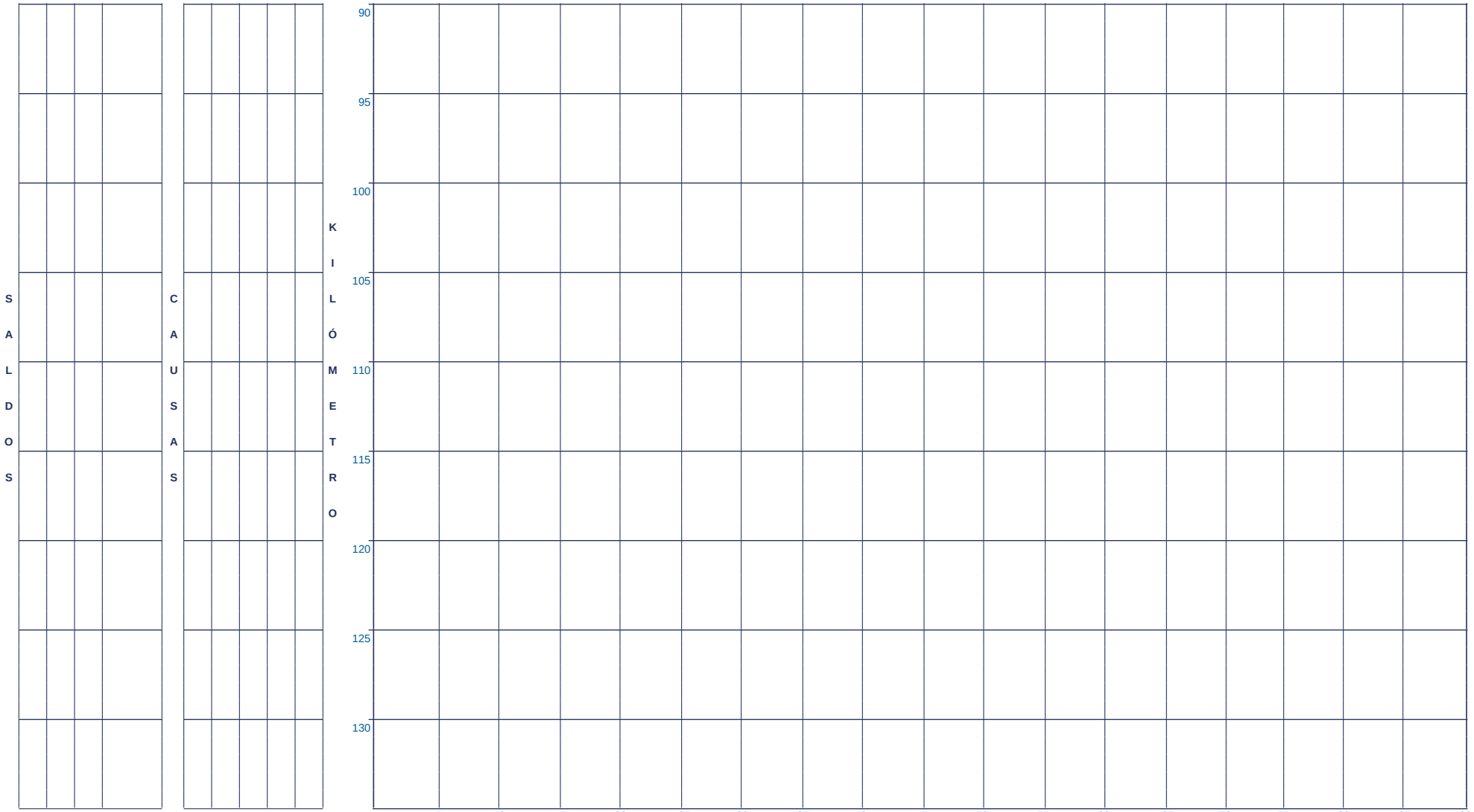

CLAVE	CLASIFICACIÓN DEL ACCIDENTE	CLAVE	CLASIFICACIÓN DEL ACCIDENTE
A	SALIDA DEL CAMINO	J	COLISIÓN CON BICICLETA
B	VOLCADURA	K	COLISIÓN SIN ESPECIFICAR
C	CHOQUE POR ALCANCE	L	COLISIÓN CONTRA VEHÍCULO
D	CHOQUE LATERAL	M	CHOQUE CONTRA SEMOVIENTE
E	CHOQUE CONTRA OBJETO FIJO	N	RELATIVO A LA CARGA
F	CHOQUE FRONTAL	O	OTROS
G	COLISIÓN CON MOTOCICLETA		- COLISIÓN CONTRA JINETE - CHOQUE CONTRA OTROS OBJETOS
H	ATROPELLAMIENTO		- CAIDA DE PASAJERO - DESPRENDIMIENTO DE EJE/NEUMÁTICO
			- INCENDIO - SIN DATO

ACCIDENTES EQUIVALENTES

☠	UN MUERTO = 6 ACCIDENTES
Δ	UN HERIDO = 2 ACCIDENTES

ACCIDENTES POR KILÓMETRO

2018

ESTADO DE MÉXICO

CARRETERA Y TRAMO: Toluca - Cd. Altamirano T. C. (Toluca - Axixintla) - Lim. Edos. Méx./Gro. INICIA EN KM: 0+000 FINALIZA EN KM: 148+000

ACCIDENTES	MUERTOS	HERIDOS	DAÑOS	MATERIALES
1	0	0	10,000	
2	0	3	140,000	
2	1	0	81,200	
3	0	1	66,000	
1	0	0	32,000	
2	1	1	50,000	
1	0	5	55,000	
1	0	6	140,000	
1	0	2	18,000	
1	0	0	95,000	
2	0	1	83,000	
1	0	0	70,000	
1	1	3	150,000	

SALDOS

CONDUCTOR	VEHÍCULO	CAMINO	GANADO	A. NATURAL
1	0	1	0	0
2	0	0	0	0
1	0	0	0	0
3	0	2	0	2
1	0	1	0	1
2	0	0	0	0
1	0	0	0	0
1	0	0	0	0
1	0	0	0	0
1	0	0	0	1
2	0	2	0	2
1	0	1	0	1
1	0	0	0	0

CAUSAS



CLAVE	CLASIFICACIÓN DEL ACCIDENTE
A	SALIDA DEL CAMINO
B	VOLCADURA
C	CHOQUE POR ALCANCE
D	CHOQUE LATERAL
E	CHOQUE CONTRA OBJETO FIJO
F	CHOQUE FRONTAL
G	COLISIÓN CON MOTOCICLETA
H	ATROPELLAMIENTO

CLAVE	CLASIFICACIÓN DEL ACCIDENTE
J	COLISIÓN CON BICICLETA
K	COLISIÓN SIN ESPECIFICAR
L	COLISIÓN CONTRA VEHÍCULO
M	CHOQUE CONTRA SEMOVIENTE
N	RELATIVO A LA CARGA
O	OTROS

- COLISIÓN CONTRA JINETE
- CAIDA DE PASAJERO
- INCENDIO
- CHOQUE CONTRA OTROS OBJETOS
- DESPRENDIMIENTO DE EJE/NEUMÁTICO
- SIN DATO

ACCIDENTES EQUIVALENTES

☆ UN MUERTO = 6 ACCIDENTES

Δ UN HERIDO = 2 ACCIDENTES

ACCIDENTES POR KILÓMETRO

2018

ESTADO DE MÉXICO

CARRETERA Y TRAMO: Toluca - Cd. Altamirano T. C. (Toluca - Axixintla) - Lim. Edos. Méx./Gro. INICIA EN KM: 0+000 FINALIZA EN KM: 148+000

SALDOS	CAUSAS	KILÓMETRO
ACCIDENTES	CONDUCTOR	45
MUERTOS 1	1	
HERIDOS 0	0	
DAÑOS 0	1	
MATERIALES 50,000	0	
	A. NATURAL 1	D
		50
		55
		60
ACCIDENTES	CONDUCTOR	65
MUERTOS 2	3	
HERIDOS 0	0	
DAÑOS 1	1	
MATERIALES 107,000	0	
	A. NATURAL 2	D F
		70
		75
		80
ACCIDENTES	CONDUCTOR	85
MUERTOS 1	1	
HERIDOS 0	0	
DAÑOS 0	0	
MATERIALES 60,000	0	
	A. NATURAL 0	D Δ Δ
MUERTOS 1	1	
HERIDOS 0	0	
DAÑOS 0	0	
MATERIALES 10,000	0	
	A. NATURAL 0	A

5 10 15 20 25 30 35 40 45 50 55 60 65 70 75 80 85 90

NÚMERO Y CLASIFICACIÓN DE ACCIDENTES

CLAVE	CLASIFICACIÓN DEL ACCIDENTE
A	SALIDA DEL CAMINO
B	VOLCADURA
C	CHOQUE POR ALCANCE
D	CHOQUE LATERAL
E	CHOQUE CONTRA OBJETO FIJO
F	CHOQUE FRONTAL
G	COLISIÓN CON MOTOCICLETA
H	ATROPELLAMIENTO

CLAVE	CLASIFICACIÓN DEL ACCIDENTE
J	COLISIÓN CON BICICLETA
K	COLISIÓN SIN ESPECIFICAR
L	COLISIÓN CONTRA VEHÍCULO
M	CHOQUE CONTRA SEMOVIENTE
N	RELATIVO A LA CARGA
O	OTROS

- COLISIÓN CONTRA JINETE
- CAIDA DE PASAJERO
- INCENDIO
- CHOQUE CONTRA OTROS OBJETOS
- DESPRENDIMIENTO DE EJE/NEUMÁTICO
- SIN DATO

ACCIDENTES EQUIVALENTES

♿	UN MUERTO = 6 ACCIDENTES
Δ	UN HERIDO = 2 ACCIDENTES

ACCIDENTES POR KILÓMETRO

2018

ESTADO DE MÉXICO

CARRETERA Y TRAMO: Toluca - Cd. Altamirano T. C. (Toluca - Axixintla) - Lim. Edos. Méx./Gro. INICIA EN KM: 0+000 FINALIZA EN KM: 148+000

SALDOS				CAUSAS					KILÓMETRO
ACCIDENTES	MUERTOS	HERIDOS	DAÑOS MATERIALES	CONDUCTOR	VEHÍCULO	CAMINO	GANADO	A. NATURAL	
									90
1	0	0	65,000	1	0	0	0	0	95 D
1	0	0	5,000	1	0	0	0	0	100 G
1	0	0	10,000	1	0	0	0	0	105 A
									110
1	0	0	15,000	1	0	0	0	0	115 C
1	0	1	40,000	1	0	0	0	0	120 A Δ Δ
									125
									130

5 10 15 20 25 30 35 40 45 50 55 60 65 70 75 80 85 90

NÚMERO Y CLASIFICACIÓN DE ACCIDENTES

CLAVE	CLASIFICACIÓN DEL ACCIDENTE	CLAVE	CLASIFICACIÓN DEL ACCIDENTE
A	SALIDA DEL CAMINO	J	COLISIÓN CON BICICLETA
B	VOLCADURA	K	COLISIÓN SIN ESPECIFICAR
C	CHOQUE POR ALCANCE	L	COLISIÓN CONTRA VEHÍCULO
D	CHOQUE LATERAL	M	CHOQUE CONTRA SEMOVIENTE
E	CHOQUE CONTRA OBJETO FIJO	N	RELATIVO A LA CARGA
F	CHOQUE FRONTAL	O	OTROS
G	COLISIÓN CON MOTOCICLETA		- COLISIÓN CONTRA JINETE - CHOQUE CONTRA OTROS OBJETOS - CAIDA DE PASAJERO - DESPRENDIMIENTO DE EJE/NEUMÁTICO - INCENDIO - SIN DATO
H	ATROPELLAMIENTO		

ACCIDENTES EQUIVALENTES

♿	UN MUERTO = 6 ACCIDENTES
Δ	UN HERIDO = 2 ACCIDENTES

ACCIDENTES POR KILÓMETRO

2018

ESTADO DE MÉXICO

CARRETERA Y TRAMO: Toluca - Cd. Altamirano T. C. (Toluca - Axixintla) - Lim. Edos. Méx./Gro. INICIA EN KM: 0+000 FINALIZA EN KM: 148+000

SALDOS					CAUSAS					KILÓMETRO
ACCIDENTES	MUERTOS	HERIDOS	DAÑOS	MATERIALES	CONDUCTOR	VEHÍCULO	CAMINO	GANADO	A. NATURAL	
1	1	0	20,000		1	0	0	0	0	140



CLAVE	CLASIFICACIÓN DEL ACCIDENTE	CLAVE	CLASIFICACIÓN DEL ACCIDENTE
A	SALIDA DEL CAMINO	J	COLISIÓN CON BICICLETA
B	VOLCADURA	K	COLISIÓN SIN ESPECIFICAR
C	CHOQUE POR ALCANCE	L	COLISIÓN CONTRA VEHÍCULO
D	CHOQUE LATERAL	M	CHOQUE CONTRA SEMOVIENTE
E	CHOQUE CONTRA OBJETO FIJO	N	RELATIVO A LA CARGA
F	CHOQUE FRONTAL	O	OTROS
G	COLISIÓN CON MOTOCICLETA		- COLISIÓN CONTRA JINETE - CHOQUE CONTRA OTROS OBJETOS
H	ATROPELLAMIENTO		- CAIDA DE PASAJERO - DESPRENDIMIENTO DE EJE/NEUMÁTICO
			- INCENDIO - SIN DATO

ACCIDENTES EQUIVALENTES

- UN MUERTO = 6 ACCIDENTES
- Δ UN HERIDO = 2 ACCIDENTES

ACCIDENTES POR KILÓMETRO

2018

ESTADO DE MÉXICO

CARRETERA Y TRAMO: Toluca - Morelia Toluca - Lim. Edos. Méx./Mich. INICIA EN KM: 8+000 FINALIZA EN KM: 70+200

ACCIDENTES	MUERTOS	HERIDOS	DAÑOS	MATERIALES
1	1	0	30,000	
2	2	0	150,000	
1	1	0	20,000	
1	0	0	25,000	
2	0	0	80,000	
2	1	3	145,000	
2	3	4	83,000	
1	0	0	73,000	
2	0	0	70,000	
2	1	0	50,000	

CONDUCTOR	VEHÍCULO	CAMINO	GANADO	A. NATURAL
1	0	0	0	0
2	0	1	0	1
1	0	0	0	0
1	0	0	0	0
2	0	0	0	0
2	0	0	0	0
1	0	1	0	1
1	0	0	0	0
2	0	0	0	0
1	0	0	0	0

CAUSAS

SALDOS

KILÓMETRO

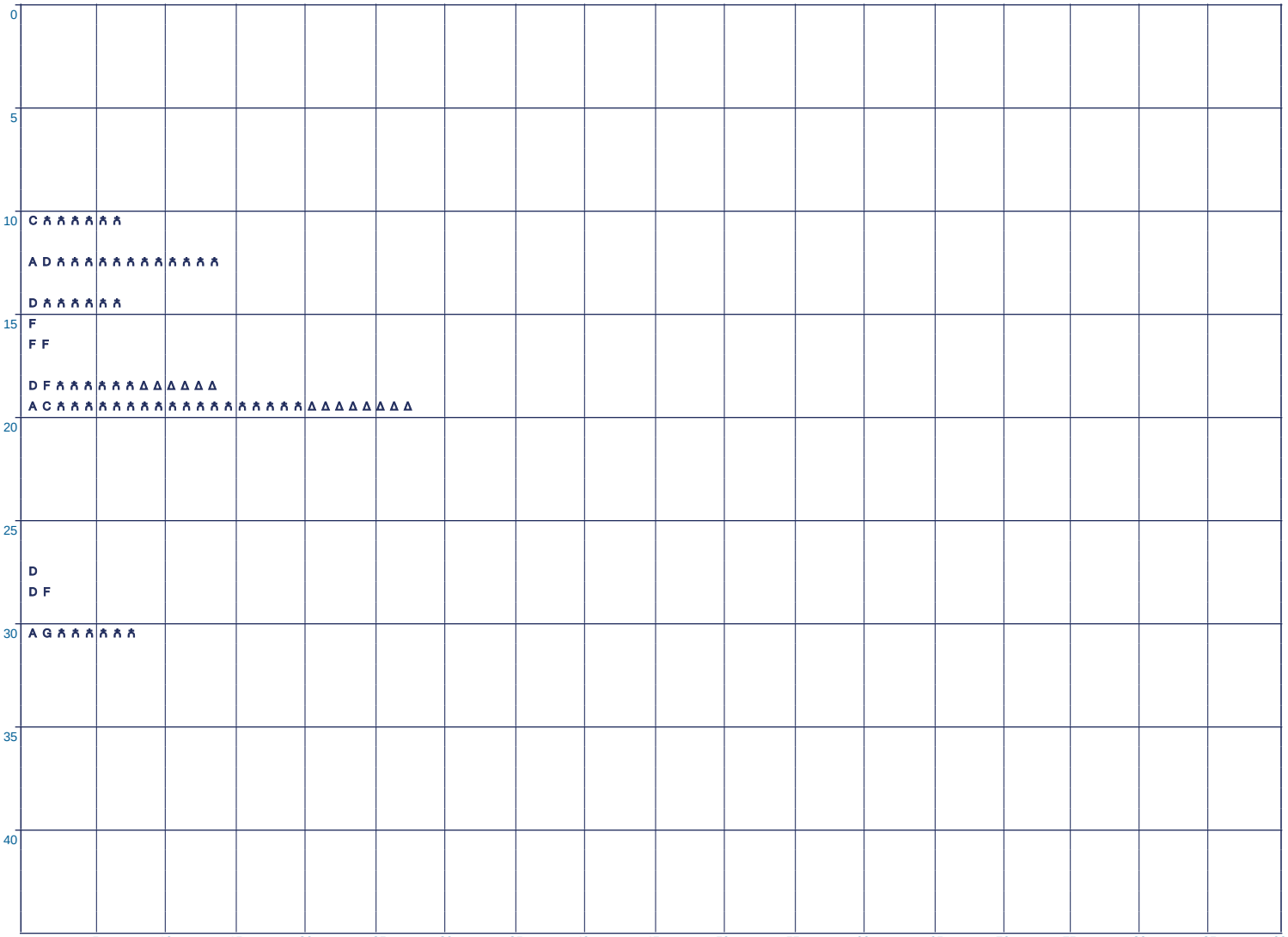
0
5
10
15
20
25
30
35
40
C
A D
D
F
F F
D F Δ Δ Δ Δ
A C Δ Δ Δ Δ

ACCIDENTES POR KILÓMETRO

2018

ESTADO DE MÉXICO

CARRETERA Y TRAMO: Toluca - Morelia Toluca - Lim. Edos. Méx./Mich. INICIA EN KM: 8+000 FINALIZA EN KM: 70+200

SALDOS				CAUSAS					KILÓMETRO
ACCIDENTES	MUERTOS	HERIDOS	DAÑOS MATERIALES	CONDUCTOR	VEHÍCULO	CAMINO	GANADO	A. NATURAL	
1	0	3	50,000	1	0	1	0	1	F Δ Δ Δ Δ Δ Δ



CLAVE	CLASIFICACIÓN DEL ACCIDENTE	CLAVE	CLASIFICACIÓN DEL ACCIDENTE
A	SALIDA DEL CAMINO	J	COLISIÓN CON BICICLETA
B	VOLCADURA	K	COLISIÓN SIN ESPECIFICAR
C	CHOQUE POR ALCANCE	L	COLISIÓN CONTRA VEHÍCULO
D	CHOQUE LATERAL	M	CHOQUE CONTRA SEMOVIENTE
E	CHOQUE CONTRA OBJETO FIJO	N	RELATIVO A LA CARGA
F	CHOQUE FRONTAL	O	OTROS
G	COLISIÓN CON MOTOCICLETA		- COLISIÓN CONTRA JINETE - CHOQUE CONTRA OTROS OBJETOS
H	ATROPELLAMIENTO		- CAIDA DE PASAJERO - DESPRENDIMIENTO DE EJE/NEUMÁTICO
			- INCENDIO - SIN DATO

ACCIDENTES EQUIVALENTES

♿	UN MUERTO = 6 ACCIDENTES
Δ	UN HERIDO = 2 ACCIDENTES

ACCIDENTES POR KILÓMETRO

2018

ESTADO DE MÉXICO

CARRETERA Y TRAMO: Toluca - Palmillas Toluca - Lim. Edos. Méx./Qro. INICIA EN KM: 0+000 FINALIZA EN KM: 128+100

ACCIDENTES	MUERTOS	HERIDOS	DAÑOS	MATERIALES
4	1	3	152,000	
2	2	0	80,000	
1	0	0	25,000	
1	0	0	150,000	
1	0	0	30,000	
1	1	0	3,000	
1	0	1	50,000	
1	1	0	50,000	
1	0	0	45,000	
1	0	0	35,000	
1	0	1	30,000	

SALDOS

CONDUCTOR	VEHÍCULO	CAMINO	GANADO	A. NATURAL
4	0	0	0	0
2	0	0	0	0
1	0	0	0	0
1	0	0	0	0
1	0	0	0	0
1	0	0	0	0
1	0	0	0	0
1	0	2	0	1
1	0	0	0	0
1	0	0	0	0
1	0	0	0	1

CAUSAS

KILÓMETRO

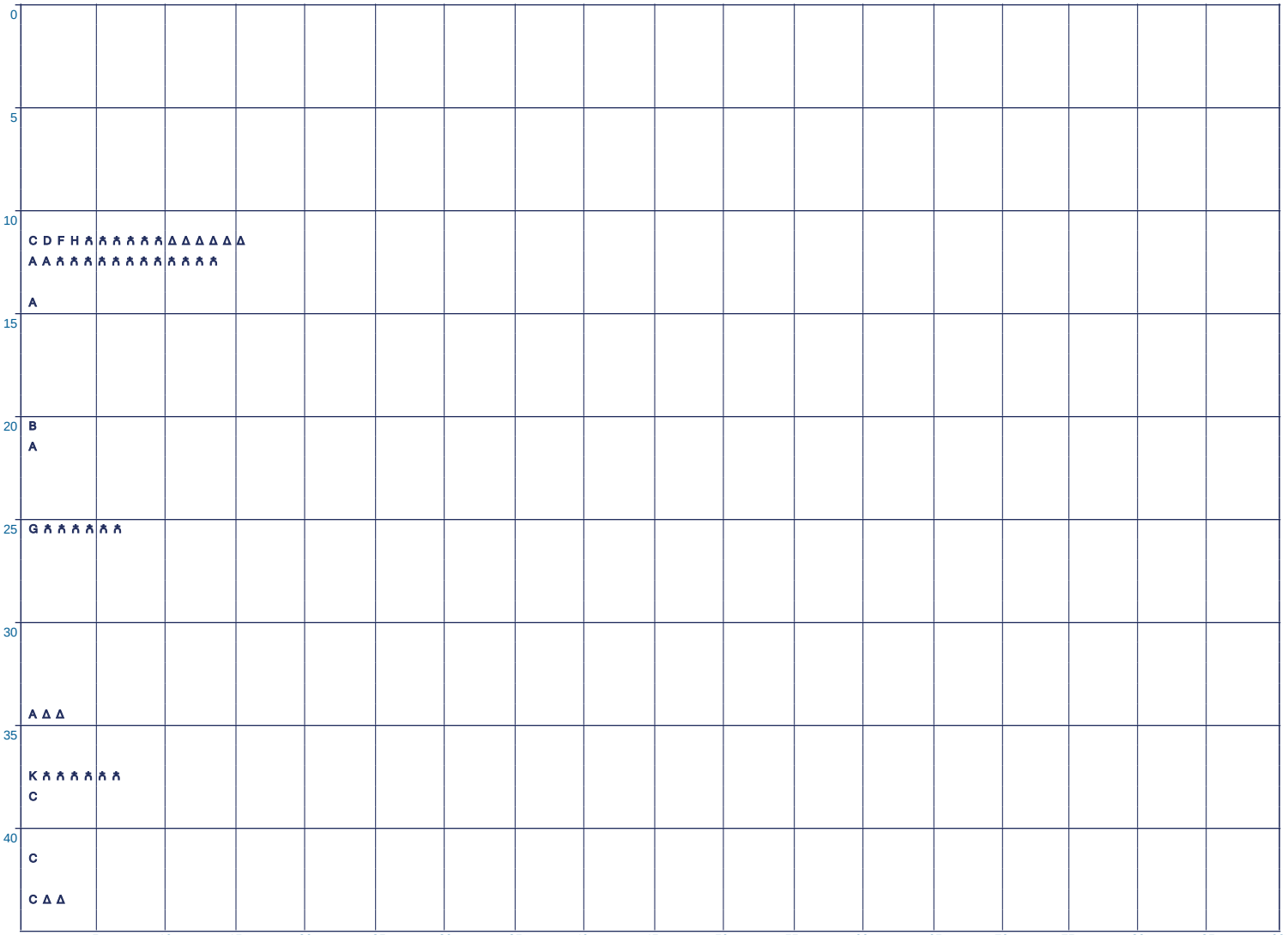

NÚMERO Y CLASIFICACIÓN DE ACCIDENTES

CLAVE	CLASIFICACIÓN DEL ACCIDENTE
A	SALIDA DEL CAMINO
B	VOLCADURA
C	CHOQUE POR ALCANCE
D	CHOQUE LATERAL
E	CHOQUE CONTRA OBJETO FIJO
F	CHOQUE FRONTAL
G	COLISIÓN CON MOTOCICLETA
H	ATROPELLAMIENTO

CLAVE	CLASIFICACIÓN DEL ACCIDENTE
J	COLISIÓN CON BICICLETA
K	COLISIÓN SIN ESPECIFICAR
L	COLISIÓN CONTRA VEHÍCULO
M	CHOQUE CONTRA SEMOVIENTE
N	RELATIVO A LA CARGA
O	OTROS

- COLISIÓN CONTRA JINETE
- CAIDA DE PASAJERO
- INCENDIO
- CHOQUE CONTRA OTROS OBJETOS
- DESPRENDIMIENTO DE EJE/NEUMÁTICO
- SIN DATO

ACCIDENTES EQUIVALENTES

☠ UN MUERTO = 6 ACCIDENTES

Δ UN HERIDO = 2 ACCIDENTES

ACCIDENTES POR KILÓMETRO

2018

ESTADO DE MÉXICO

CARRETERA Y TRAMO: Toluca - Palmillas Toluca - Lim. Edos. Méx./Qro. INICIA EN KM: 0+000 FINALIZA EN KM: 128+100

ACCIDENTES	MUERTOS	HERIDOS	DAÑOS	MATERIALES	CONDUCTOR	VEHÍCULO	CAMINO	GANADO	A. NATURAL
1	1	0	30,000		1	0	0	0	0
2	1	2	50,000		2	0	0	0	0
1	1	3	20,000		1	0	1	0	0
3	2	2	180,000		3	0	1	0	0
4	1	0	174,000		5	0	0	0	0
1	1	0	70,000		1	0	0	0	0
1	0	0	21,000		1	0	0	0	0
1	0	2	15,000		1	0	0	0	0
1	0	1	40,000		1	0	0	0	0
1	0	1	350,000		1	0	0	0	0
3	0	5	215,000		3	0	0	0	0
1	1	0	60,000		1	0	0	0	0
1	1	0	20,000		1	0	0	0	1
2	1	0	48,000		2	0	2	0	1
1	1	0	35,000		1	0	0	0	0
1	0	0	150,000		1	0	0	0	0
1	1	0	50,000		1	0	1	0	1
1	0	0	30,000		1	0	2	0	1
1	1	0	50,000		1	0	0	0	0
2	0	2	390,000		2	0	2	0	1
1	1	8	80,000		1	0	0	0	0

SALDOS CAUSAS KILÓMETROS

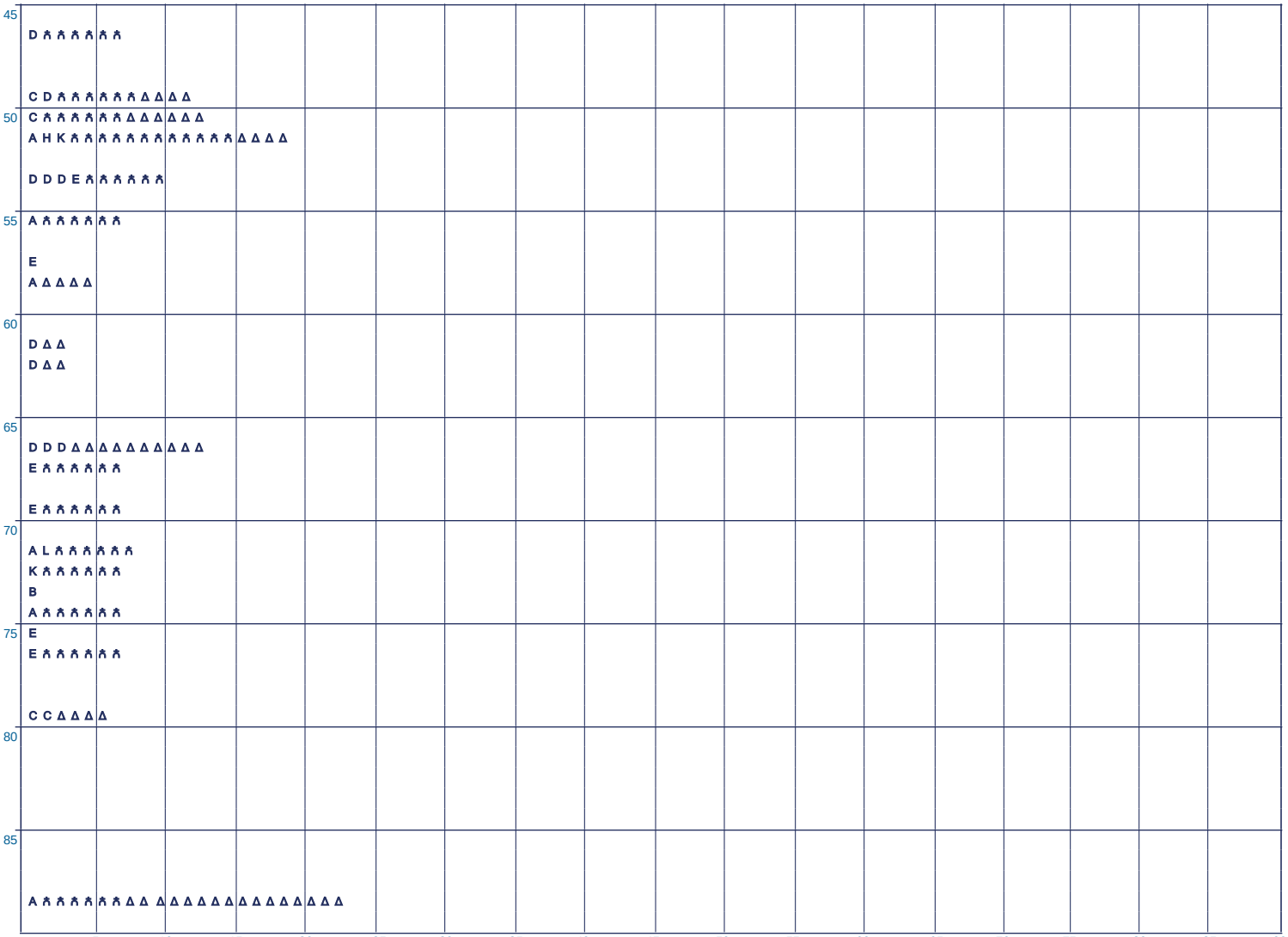

CLAVE	CLASIFICACIÓN DEL ACCIDENTE	CLAVE	CLASIFICACIÓN DEL ACCIDENTE
A	SALIDA DEL CAMINO	J	COLISIÓN CON BICICLETA
B	VOLCADURA	K	COLISIÓN SIN ESPECIFICAR
C	CHOQUE POR ALCANCE	L	COLISIÓN CONTRA VEHÍCULO
D	CHOQUE LATERAL	M	CHOQUE CONTRA SEMOVIENTE
E	CHOQUE CONTRA OBJETO FIJO	N	RELATIVO A LA CARGA
F	CHOQUE FRONTAL	O	OTROS
G	COLISIÓN CON MOTOCICLETA		- COLISIÓN CONTRA JINETE - CHOQUE CONTRA OTROS OBJETOS - CAIDA DE PASAJERO - DESPRENDIMIENTO DE EJE/NEUMÁTICO - INCENDIO - SIN DATO
H	ATROPELLAMIENTO		

ACCIDENTES EQUIVALENTES

♿	UN MUERTO = 6 ACCIDENTES
Δ	UN HERIDO = 2 ACCIDENTES

ACCIDENTES POR KILÓMETRO

2018

ESTADO DE MÉXICO

CARRETERA Y TRAMO: Toluca - Palmillas Toluca - Lim. Edos. Méx./Qro. INICIA EN KM: 0+000 FINALIZA EN KM: 128+100

ACCIDENTES	MUERTOS	HERIDOS	DAÑOS	MATERIALES
1	0	0	80,000	
1	0	2	210,000	
2	0	0	1,300,000	
2	0	0	80,000	
2	2	0	45,000	
1	0	0	75,000	
1	0	0	40,000	
1	0	0	120,000	
1	0	0	10,000	
2	0	3	90,000	
1	0	0	250,000	
1	1	0	100,000	
3	2	0	390,000	
1	0	0	120,000	
1	0	3	50,000	

SALDOS

CONDUCTOR	VEHÍCULO	CAMINO	GANADO	A. NATURAL
1	0	2	0	0
1	0	0	0	0
1	1	0	0	0
2	1	0	0	0
1	0	0	0	0
1	0	0	0	0
1	0	0	0	0
1	0	0	0	0
2	0	0	0	0
1	0	0	0	0
2	0	2	0	1
3	0	2	0	1
1	0	2	0	0
0	0	0	0	1

CAUSAS

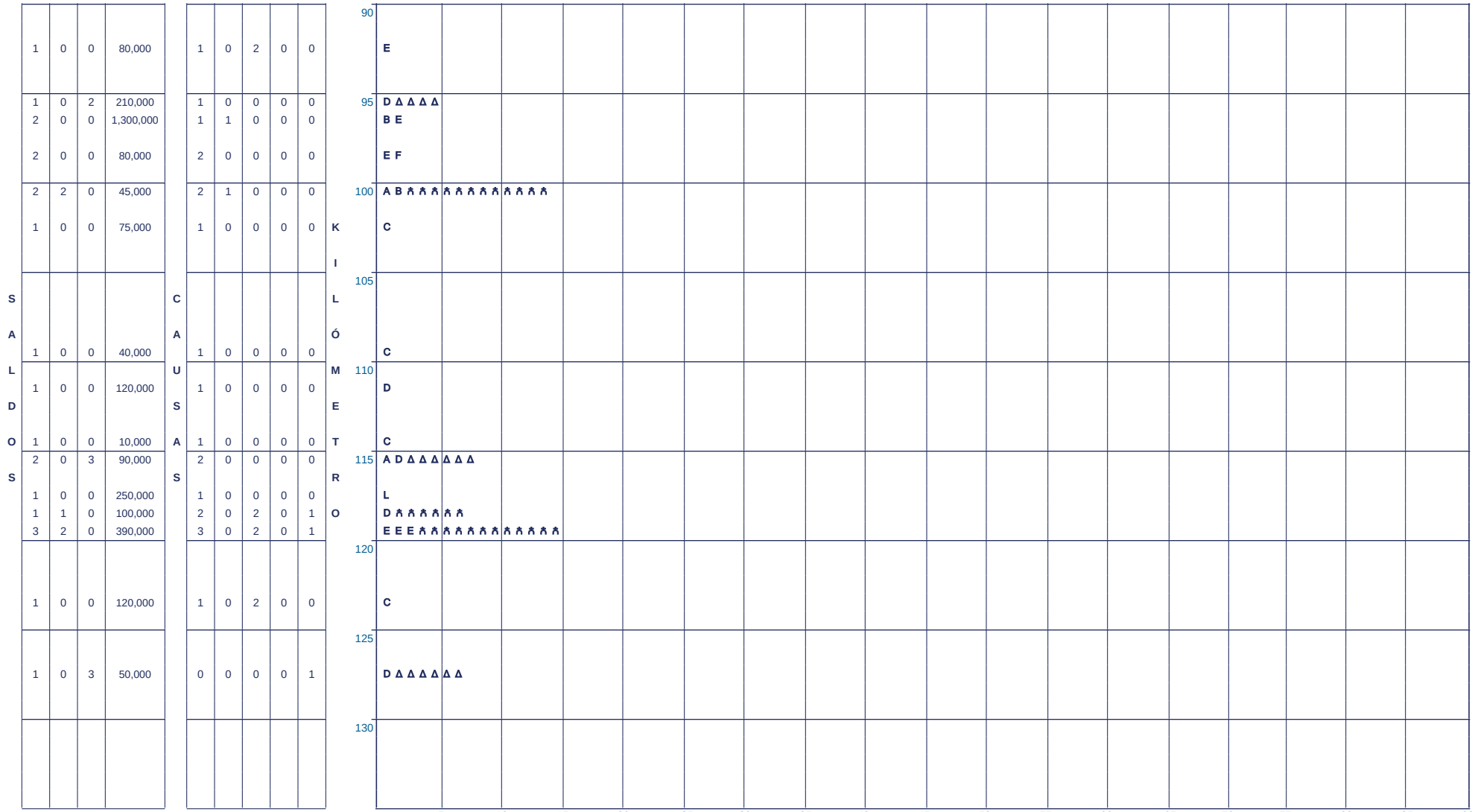

NÚMERO Y CLASIFICACIÓN DE ACCIDENTES

CLAVE	CLASIFICACIÓN DEL ACCIDENTE	CLAVE	CLASIFICACIÓN DEL ACCIDENTE
A	SALIDA DEL CAMINO	J	COLISIÓN CON BICICLETA
B	VOLCADURA	K	COLISIÓN SIN ESPECIFICAR
C	CHOQUE POR ALCANCE	L	COLISIÓN CONTRA VEHÍCULO
D	CHOQUE LATERAL	M	CHOQUE CONTRA SEMOVIENTE
E	CHOQUE CONTRA OBJETO FIJO	N	RELATIVO A LA CARGA
F	CHOQUE FRONTAL	O	OTROS
G	COLISIÓN CON MOTOCICLETA		- COLISIÓN CONTRA JINETE - CHOQUE CONTRA OTROS OBJETOS
H	ATROPELLAMIENTO		- CAIDA DE PASAJERO - DESPRENDIMIENTO DE EJE/NEUMÁTICO
			- INCENDIO - SIN DATO

ACCIDENTES EQUIVALENTES

- UN MUERTO = 6 ACCIDENTES
- Δ UN HERIDO = 2 ACCIDENTES

ACCIDENTES POR KILÓMETRO

2018

ESTADO DE MÉXICO

CARRETERA Y TRAMO: Venta de Carpio - T. C. (Pachuca - Túxpam) T. C. (México - Pachuca (Libre)) - Lim. Edos. Méx./Hgo. INICIA EN KM: 6+000 FINALIZA EN KM: 51+000

SALDOS				CAUSAS					KILÓMETRO
ACCIDENTES	MUERTOS	HERIDOS	DAÑOS	MATERIALES	CONDUCTOR	VEHÍCULO	CAMINO	GANADO	A. NATURAL	
1	2	0	230,000		2	0	1	0	0	25
2	2	4	300,000		2	0	0	0	0	25
1	1	0	35,000		0	1	0	0	0	30
1	0	0	50,000		1	0	0	0	0	30
4	1	5	600,000		4	0	1	0	1	30
2	2	1	280,000		2	0	0	0	0	35
1	0	0	260,000		1	0	1	0	0	40
2	0	1	276,000		2	0	0	0	0	40
2	1	3	251,500		2	0	1	0	0	40
1	0	1	760,000		2	0	0	0	0	40

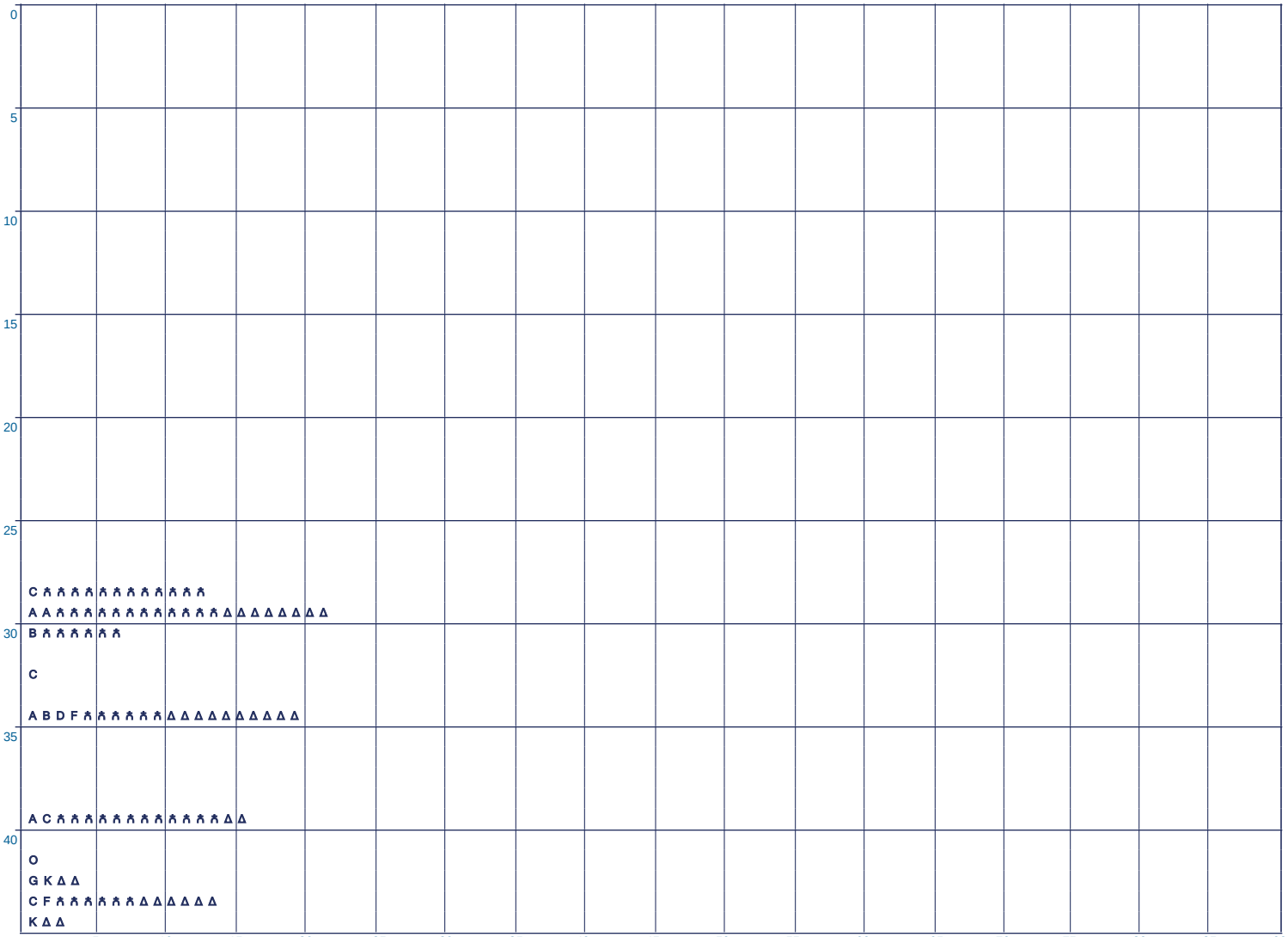

NÚMERO Y CLASIFICACIÓN DE ACCIDENTES

CLAVE	CLASIFICACIÓN DEL ACCIDENTE	CLAVE	CLASIFICACIÓN DEL ACCIDENTE
A	SALIDA DEL CAMINO	J	COLISIÓN CON BICICLETA
B	VOLCADURA	K	COLISIÓN SIN ESPECIFICAR
C	CHOQUE POR ALCANCE	L	COLISIÓN CONTRA VEHÍCULO
D	CHOQUE LATERAL	M	CHOQUE CONTRA SEMOVIENTE
E	CHOQUE CONTRA OBJETO FIJO	N	RELATIVO A LA CARGA
F	CHOQUE FRONTAL	O	OTROS
G	COLISIÓN CON MOTOCICLETA		- COLISIÓN CONTRA JINETE - CHOQUE CONTRA OTROS OBJETOS - CAIDA DE PASAJERO - DESPRENDIMIENTO DE EJE/NEUMÁTICO - INCENDIO - SIN DATO
H	ATROPELLAMIENTO		

ACCIDENTES EQUIVALENTES

Ѧ UN MUERTO = 6 ACCIDENTES

Δ UN HERIDO = 2 ACCIDENTES

ACCIDENTES POR KILÓMETRO

2018

ESTADO DE MÉXICO

CARRETERA Y TRAMO: Venta de Carpio - T. C. (Pachuca - Túxpam) T. C. (México - Pachuca (Libre)) - Lim. Edos. Méx./Hgo. INICIA EN KM: 6+000 FINALIZA EN KM: 51+000

ACCIDENTES	MUERTOS	HERIDOS	DAÑOS	MATERIALES
1	0	0	62,000	
2	0	5	85,000	
1	0	0	30,000	
2	0	0	715,000	

CONDUCTOR	VEHÍCULO	CAMINO	GANADO	A. NATURAL
1	0	0	0	0
2	0	0	0	0
1	0	0	0	0
2	1	0	0	0

SALDOS — CAUSAS

KILÓMETRO



NÚMERO Y CLASIFICACIÓN DE ACCIDENTES

CLAVE	CLASIFICACIÓN DEL ACCIDENTE
A	SALIDA DEL CAMINO
B	VOLCADURA
C	CHOQUE POR ALCANCE
D	CHOQUE LATERAL
E	CHOQUE CONTRA OBJETO FIJO
F	CHOQUE FRONTAL
G	COLISIÓN CON MOTOCICLETA
H	ATROPELLAMIENTO

CLAVE	CLASIFICACIÓN DEL ACCIDENTE
J	COLISIÓN CON BICICLETA
K	COLISIÓN SIN ESPECIFICAR
L	COLISIÓN CONTRA VEHÍCULO
M	CHOQUE CONTRA SEMOVIENTE
N	RELATIVO A LA CARGA
O	OTROS

- COLISIÓN CONTRA JINETE
- CAIDA DE PASAJERO
- INCENDIO
- CHOQUE CONTRA OTROS OBJETOS
- DESPRENDIMIENTO DE EJE/NEUMÁTICO
- SIN DATO

ACCIDENTES EQUIVALENTES

☠	UN MUERTO = 6 ACCIDENTES
Δ	UN HERIDO = 2 ACCIDENTES

CAUSAS DEL ACCIDENTE POR FACTOR (en porcentaje)

2018

ESTADO DE MÉXICO

Carretera y tramo	Conductor	Vehículo	Camino	Irrupción de ganado	Agente Natural
Atlacomulco - Maravatío (Cuota) T. C. (Toluca - Palmillas) - Lim. Edos. Méx./Mich.	72.73	0.00	18.18	0.00	9.09
Chamapa - Lechería (Cuota)	68.42	10.53	10.53	0.00	10.53
Ecatepec - Pirámides (Cuota)	70.00	5.00	15.00	0.00	10.00
El Monumento - Tingambato	100.00	0.00	0.00	0.00	0.00
Ent. Jorobas - Tula T. C. (México - Querétaro (Cuota)) - Lim. Edos. Méx./Hgo.					
La Venta - Chamapa (Estatal Cuota)	50.00	0.00	33.33	0.00	16.67
Libramiento Amecameca - Nepantla (Cuota)	50.00	50.00	0.00	0.00	0.00
Libramiento de Acambay	60.00	0.00	30.00	0.00	10.00
Libramiento de Pirámides	83.33	0.00	0.00	0.00	16.67
Libramiento Norte de la Ciudad de México (Cuota) (Km 0.000 - Km 60.20) (km 96.50 - km 113.17) (km 145.0 - km 159.0)	61.54	12.31	10.77	0.00	15.38
Los Reyes - Zacatepec T. C. (México - Puebla (Libre)) - Lim. Edos. Méx./Tlax.	80.95	19.05	0.00	0.00	0.00
México - Pachuca (Cuota) Lim. Edos. CDMX/ Méx.- Lim. Edos. Méx./Hgo.	72.13	6.56	9.84	0.00	11.48
México - Pachuca (Libre) Lim. Edos. CDMX/Méx. - Lim. Edos. Méx./Hgo.	100.00	0.00	0.00	0.00	0.00
México - Puebla (Cuota) Lim. Edos. CDMX/Méx. - Lim. Edos. Méx./Pue.	58.06	12.10	22.58	0.00	7.26
México - Puebla (Libre) Lim. Edos. CDMX/Méx. - Lim. Edos. Méx./Pue.	50.00	12.50	25.00	0.00	12.50
México - Querétaro (Cuota) Lim. Edos. CDMX/Méx. - Lim. Edos. Méx./Hgo.	92.11	2.63	0.00	0.00	5.26
México - Querétaro (Cuota) Lim. Edos. Hgo./Méx. - Lic. Edos. Méx./Qro.	66.10	8.47	11.86	0.00	13.56
México - Toluca (Cuota) Lim. Edos. CDMX/Méx. - T. C. (México - Toluca (Libre) (La Marquesa))	100.00	0.00	0.00	0.00	0.00
México - Toluca Lim. Edos. CDMX/Méx. - Toluca	65.00	15.00	10.00	0.00	10.00
Naucalpan - Toluca	62.86	0.00	22.86	0.00	14.29

CAUSAS DEL ACCIDENTE POR FACTOR (en porcentaje)

2018

ESTADO DE MÉXICO

Carretera y tramo	Conductor	Vehículo	Camino	Irrupción de ganado	Agente Natural
Peñón - Texcoco (Cuota)	72.73	18.18	9.09	0.00	0.00
Ramal a Tecámac	100.00	0.00	0.00	0.00	0.00
San Bernardino - Tepexpan	78.57	7.14	14.29	0.00	0.00
San Gregorio - Oaxtepec Lim. Edos. CDMX/Méx. - Lim. Edos. Méx./Mor.					
Santa Bárbara - Izúcar de Matamoros T. C. (México - Puebla (Libre)) - Lim. Edos. Méx./Mor.	72.73	0.00	18.18	0.00	9.09
T. C. (San Gregorio - Oaxtepec) - Juchitepec					
T. C. (Santa Bárbara - Huajuapan) - Tlamacas					
Toluca - Axixintla Toluca - Lim. Edos. Méx./Gro.	83.33	0.00	8.33	0.00	8.33
Toluca - Cd. Altamirano T. C. (Toluca - Axixintla) - Lim. Edos. Méx./Gro.	61.22	0.00	18.37	0.00	20.41
Texcoco - Chiconcuac	50.00	0.00	25.00	0.00	25.00
Toluca - Morelia Toluca - Lim. Edos. Méx./Mich.	71.43	0.00	14.29	0.00	14.29
Toluca - Palmillas Toluca - Lim. Edos. Méx./Qro.	68.37	2.04	19.39	0.00	10.20
Venta de Carpio - T. C. (Pachuca - Túxpam) T. C. (México - Pachuca (Libre)) - Lim. Edos. Méx./Hgo.	77.42	6.45	12.90	0.00	3.23

TOTAL DE CAUSAS DEL ACCIDENTE POR FACTOR (en porcentaje)

Estado de México	**67.65**	**7.57**	**14.63**	**0.00**	**10.14**

CIRCUNSTANCIAS QUE CONTRIBUYERON AL ACCIDENTE

2018

ESTADO DE MÉXICO

Carretera y tramo	Conductor										Vehículo									Camino						Agente Natural		
	Imprudencia o intención	Velocidad excesiva	Invadió carril contrario	Rebasó indebidamente	No cedió el paso	No guardó distancia	Viró indebidamente	Mal estacionado	Estado de ebriedad	Dormitando	Neumáticos	Frenos	Malas condiciones mecánicas	Malas condiciones electromecánicas	Vehículo con exceso de dimensiones	Carga mal sujeta	Dirección	Suspensión	Motor	Desperfectos	Falta de señales	Objetos en el camino	Mojado	Resbaloso	Otro	Lluvia	Niebla	Otro
Atlacomulco - Maravatío (Cuota) T. C. (Toluca - Palmillas) - Lim. Edos. Méx./Mich.	0	4	0	0	0	3	1	0	0	0	0	0	0	0	0	0	0	0	0	0	0	0	1	1	0	1	0	0
Chamapa - Lechería (Cuota)	3	5	0	0	0	4	1	0	0	0	0	1	0	0	0	0	0	0	1	0	0	0	1	1	0	1	0	1
Ecatepec - Pirámides (Cuota)	2	9	0	0	0	1	0	0	0	2	1	0	0	0	0	0	0	0	0	0	0	0	2	1	0	2	0	0
El Monumento - Tingambato	0	0	2	0	0	0	0	0	0	0	0	0	0	0	0	0	0	0	0	0	0	0	0	0	0	0	0	0
Ent. Jorobas - Tula T. C. (México - Querétaro (Cuota)) - Lim. Edos. Méx./Hgo.																												
La Venta - Chamapa (Estatal Cuota)	0	1	0	0	0	0	1	0	0	1	0	0	0	0	0	0	0	0	0	0	0	0	1	1	0	1	0	0
Libramiento Amecameca - Nepantla (Cuota)	1	6	0	0	0	1	0	0	0	0	3	2	3	0	0	0	0	0	0	0	0	0	0	0	0	0	0	0
Libramiento de Acambay	2	2	0	0	0	0	2	0	0	0	0	0	0	0	0	0	0	0	0	0	1	1	1	0	0	1	0	0
Libramiento de Pirámides	0	4	1	0	0	0	0	0	0	0	0	0	0	0	0	0	0	0	0	0	0	0	0	0	0	1	0	0
Libramiento Norte de la Ciudad de México (Cuota) (Km 0.000 - Km 60.20) (km 96.50 - km 113.17) (km 145.0 - km 159.0)	9	9	5	0	0	11	5	1	0	0	4	1	3	0	0	0	0	0	0	0	0	0	5	2	0	5	2	3
Los Reyes - Zacatepec T. C. (México - Puebla (Libre)) - Lim. Edos. Méx./Tlax.	1	9	2	0	1	2	0	1	1	0	0	1	3	0	0	0	0	0	0	0	0	0	0	0	0	0	0	0
México - Pachuca (Cuota) Lim. Edos. CDMX/ Méx.- Lim. Edos. Méx./Hgo.	4	28	2	0	0	7	1	0	0	2	2	0	1	0	0	0	0	0	1	0	0	0	4	1	1	6	0	1

CIRCUNSTANCIAS QUE CONTRIBUYERON AL ACCIDENTE

2018

ESTADO DE MÉXICO

Carretera y tramo	Conductor										Vehículo									Camino						Agente Natural		
	Imprudencia o intención	Velocidad excesiva	Invadió carril contrario	Rebasó indebidamente	No cedió el paso	No guardó distancia	Viró indebidamente	Mal estacionado	Estado de ebriedad	Dormitando	Neumáticos	Frenos	Malas condiciones mecánicas	Malas condiciones electromecánicas	Vehículo con exceso de dimensiones	Carga mal sujeta	Dirección	Suspensión	Motor	Desperfectos	Falta de señales	Objetos en el camino	Mojado	Resbaloso	Otro	Lluvia	Niebla	Otro
México - Pachuca (Libre) Lim. Edos. CDMX/Méx. - Lim. Edos. Méx./Hgo.	0	1	0	0	1	0	1	0	0	0	0	0	0	0	0	0	0	0	0	0	0	0	0	0	0	0	0	0
México - Puebla (Cuota) Lim. Edos. CDMX/Méx. - Lim. Edos. Méx./Pue.	8	16	6	1	2	14	16	0	0	9	3	5	5	1	0	1	0	0	0	0	0	2	14	9	3	9	0	0
México - Puebla (Libre) Lim. Edos. CDMX/Méx. - Lim. Edos. Méx./Pue.	0	1	2	0	0	0	0	0	0	1	0	0	0	0	0	0	0	1	0	0	0	0	1	1	0	1	0	0
México - Querétaro (Cuota) Lim. Edos. CDMX/Méx. - Lim. Edos. Méx./Hgo.	7	4	4	0	1	12	7	0	0	0	1	0	0	0	0	0	0	0	0	0	0	0	0	0	0	1	0	1
México - Querétaro (Cuota) Lim. Edos. Hgo./Méx. - Lic. Edos. Méx./Qro.	12	5	2	1	0	19	0	0	0	0	1	0	4	0	0	0	0	0	0	0	0	0	4	3	0	5	1	2
México - Toluca (Cuota) Lim. Edos. CDMX/Méx. - T. C. (México - Toluca (Libre) (La Marquesa))	0	1	0	0	0	0	1	0	0	0	0	0	0	0	0	0	0	0	0	0	0	0	0	0	0	0	0	0
México - Toluca Lim. Edos. CDMX/Méx. - Toluca	2	3	0	0	0	3	5	0	0	0	0	2	1	0	0	0	0	0	0	0	0	0	1	1	0	1	0	1
Naucalpan - Toluca	2	2	11	0	3	0	4	0	0	0	0	0	0	0	0	0	0	0	0	1	0	1	3	3	0	4	0	1
Peñón - Texcoco (Cuota)	1	4	1	0	1	1	0	0	0	0	1	0	1	0	0	0	0	0	0	0	0	1	0	0	0	0	0	0
Ramal a Tecámac	1	1	0	0	0	0	0	0	0	0	0	0	0	0	0	0	0	0	0	0	0	0	0	0	0	0	0	0
San Bernardino - Tepexpan	0	7	0	0	2	1	1	0	0	0	0	0	0	0	0	0	1	0	0	1	0	0	0	0	1	0	0	0
San Gregorio - Oaxtepec Lim. Edos. CDMX/Méx. - Lim. Edos. Méx./Mor.																												

CIRCUNSTANCIAS QUE CONTRIBUYERON AL ACCIDENTE

2018

ESTADO DE MÉXICO

Carretera y tramo	Conductor										Vehículo									Camino						Agente Natural		
	Imprudencia o intención	Velocidad excesiva	Invadió carril contrario	Rebasó indebidamente	No cedió el paso	No guardó distancia	Viró indebidamente	Mal estacionado	Estado de ebriedad	Dormitando	Neumáticos	Frenos	Malas condiciones mecánicas	Malas condiciones electromecánicas	Vehículo con exceso de dimensiones	Carga mal sujeta	Dirección	Suspensión	Motor	Desperfectos	Falta de señales	Objetos en el camino	Mojado	Resbaloso	Otro	Lluvia	Niebla	Otro
Santa Bárbara - Izúcar de Matamoros T. C. (México - Puebla (Libre)) - Lim. Edos. Méx./Mor.	3	1	1	0	0	0	1	0	1	1	0	0	0	0	0	0	0	0	0	0	0	0	1	1	0	1	0	0
T. C. (San Gregorio - Oaxtepec) - Juchitepec																												
T. C. (Santa Bárbara - Huajuapan) - Tlamacas																												
Toluca - Axixintla Toluca - Lim. Edos. Méx./Gro.	1	3	1	1	0	3	1	0	0	0	0	0	0	0	0	0	0	0	0	0	0	0	1	0	0	1	0	0
Toluca - Cd. Altamirano T. C. (Toluca - Axixintla) - Lim. Edos. Méx./Gro.	0	10	9	2	3	6	0	0	0	0	0	0	0	0	0	0	0	0	0	0	0	0	9	0	0	10	0	0
Texcoco - Chiconcuac	0	1	0	0	0	1	0	0	0	0	0	0	0	0	0	0	0	0	0	0	0	1	0	0	0	0	0	1
Toluca - Morelia Toluca - Lim. Edos. Méx./Mich.	0	1	9	1	2	2	0	0	0	0	0	0	0	0	0	0	0	0	0	0	0	0	3	0	0	3	0	0
Toluca - Palmillas Toluca - Lim. Edos. Méx./Qro.	17	10	0	1	10	10	19	0	0	0	2	0	0	0	0	0	0	0	0	0	1	0	10	8	0	8	2	0
Venta de Carpio - T. C. (Pachuca - Túxpam) T. C. (México - Pachuca (Libre)) - Lim. Edos. Méx./Hgo.	2	13	2	1	0	5	0	0	0	1	1	0	0	0	1	0	0	0	0	0	0	1	2	0	1	1	0	0

CIRCUNSTANCIAS QUE CONTRIBUYERON AL ACCIDENTE

Estado de México	**78**	**161**	**60**	**8**	**26**	**106**	**67**	**2**	**2**	**17**	**19**	**12**	**21**	**1**	**1**	**1**	**1**	**1**	**2**	**2**	**2**	**7**	**64**	**33**	**6**	**63**	**5**	**11**

DATOS DEL LUGAR DEL ACCIDENTE Y CONTROL DEL TRÁNSITO

2018

ESTADO DE MÉXICO

Carretera y tramo	Alineamiento vertical				Alineamiento horizontal								Control de tránsito existente										
	Pendiente	Cima	Columpio	A nivel	Tangente	Curva abierta	Curva cerrada	Entronque	Puente	Intersección	Acceso privado	Otros	Señal informativa	Señal preventiva	Señal restrictiva	Semáforo	Banda metálica	Rayas laterales	Raya central	Vibradores	Abanderamiento	Bandereros	Otro control
Atlacomulco - Maravatío (Cuota) T. C. (Toluca - Palmillas) - Lim. Edos. Méx./Mich.	6	0	0	2	5	0	0	0	0	0	0	1	8	8	8	0	2	8	8	1	0	0	0
Chamapa - Lechería (Cuota)	9	0	0	5	12	0	2	0	0	0	0	0	14	14	14	0	6	11	11	0	1	0	0
Ecatepec - Pirámides (Cuota)	3	0	0	12	11	4	0	0	1	0	0	0	16	16	16	0	1	10	10	1	0	0	0
El Monumento - Tingambato	2	0	0	0	1	1	0	0	0	0	0	0	2	2	2	0	0	2	2	0	0	0	0
Ent. Jorobas - Tula T. C. (México - Querétaro (Cuota)) - Lim. Edos. Méx./Hgo.																							
La Venta - Chamapa (Estatal Cuota)	3	0	0	0	2	1	0	0	0	0	0	0	3	3	3	0	2	3	3	0	0	0	0
Libramiento Amecameca - Nepantla (Cuota)	13	0	0	1	6	6	2	0	0	0	0	0	14	14	14	0	9	14	14	1	0	0	0
Libramiento de Acambay	4	0	0	2	4	1	0	0	0	0	0	0	3	5	5	0	0	5	5	0	0	0	0
Libramiento de Pirámides	0	0	0	5	5	0	0	0	0	0	0	0	5	5	5	0	1	3	3	0	0	0	0
Libramiento Norte de la Ciudad de México (Cuota) (Km 0.000 - Km 60.20) (km 96.50 - km 113.17) (km 145.0 - km 159.0)	26	0	0	20	36	5	2	0	1	0	0	0	45	45	44	0	25	42	41	1	2	2	1
Los Reyes - Zacatepec T. C. (México - Puebla (Libre)) - Lim. Edos. Méx./Tlax.	13	0	0	4	14	2	1	0	0	0	0	0	16	16	16	0	4	17	16	0	1	0	0
México - Pachuca (Cuota) Lim. Edos. CDMX/ Méx.- Lim. Edos. Méx./Hgo.	11	1	0	34	42	3	0	0	0	0	0	0	44	44	44	0	18	42	40	1	2	2	2

DATOS DEL LUGAR DEL ACCIDENTE Y CONTROL DEL TRÁNSITO

2018

ESTADO DE MÉXICO

Carretera y tramo	Alineamiento vertical				Alineamiento horizontal								Control de tránsito existente										
	Pendiente	Cima	Columpio	A nivel	Tangente	Curva abierta	Curva cerrada	Entronque	Puente	Intersección	Acceso privado	Otros	Señal informativa	Señal preventiva	Señal restrictiva	Semáforo	Banda metálica	Rayas laterales	Raya central	Vibradores	Abanderamiento	Bandereros	Otro control
México - Pachuca (Libre) Lim. Edos. CDMX/Méx. - Lim. Edos. Méx./Hgo.	0	0	0	2	2	0	0	0	0	0	0	0	2	2	2	1	0	2	2	0	0	0	0
México - Puebla (Cuota) Lim. Edos. CDMX/Méx. - Lim. Edos. Méx./Pue.	49	0	0	42	66	13	2	1	1	0	0	6	92	92	91	0	29	88	91	0	1	1	0
México - Puebla (Libre) Lim. Edos. CDMX/Méx. - Lim. Edos. Méx./Pue.	6	0	0	0	1	1	4	0	0	0	0	0	6	6	6	0	0	6	6	0	0	0	0
México - Querétaro (Cuota) Lim. Edos. CDMX/Méx. - Lim. Edos. Méx./Hgo.	8	0	1	24	31	0	0	0	0	0	0	1	32	32	32	0	8	32	32	0	0	0	0
México - Querétaro (Cuota) Lim. Edos. Hgo./Méx. - Lic. Edos. Méx./Qro.	12	0	0	29	38	0	1	0	0	0	0	2	41	41	41	0	22	36	36	0	0	0	0
México - Toluca (Cuota) Lim. Edos. CDMX/Méx. - T. C. (México - Toluca (Libre) (La Marquesa))	2	0	0	0	2	0	0	0	0	0	0	0	2	2	2	0	0	2	2	0	0	0	0
México - Toluca Lim. Edos. CDMX/Méx. - Toluca	15	0	0	1	10	5	0	0	0	0	1	0	16	16	15	0	6	15	15	0	0	0	0
Naucalpan - Toluca	19	0	0	4	12	10	1	0	0	0	0	0	23	23	23	0	3	22	22	0	0	0	0
Peñón - Texcoco (Cuota)	0	0	0	10	10	0	0	0	0	0	0	0	10	10	10	0	1	10	10	0	1	0	0
Ramal a Tecámac	0	0	0	1	1	0	0	0	0	0	0	0	1	1	1	0	0	1	1	0	0	0	0
San Bernardino - Tepexpan	3	0	0	12	13	2	0	0	0	0	0	0	15	15	15	4	4	13	11	0	0	0	0
San Gregorio - Oaxtepec Lim. Edos. CDMX/Méx. - Lim. Edos. Méx./Mor.																							

DATOS DEL LUGAR DEL ACCIDENTE Y CONTROL DEL TRÁNSITO

2018

ESTADO DE MÉXICO

Carretera y tramo	Alineamiento vertical				Alineamiento horizontal								Control de tránsito existente										
	Pendiente	Cima	Columpio	A nivel	Tangente	Curva abierta	Curva cerrada	Entronque	Puente	Intersección	Acceso privado	Otros	Señal informativa	Señal preventiva	Señal restrictiva	Semáforo	Banda metálica	Rayas laterales	Raya central	Vibradores	Abanderamiento	Bandereros	Otro control
Santa Bárbara - Izúcar de Matamoros T. C. (México - Puebla (Libre)) - Lim. Edos. Méx./Mor.	4	0	0	6	8	2	0	0	0	0	0	0	9	9	9	0	1	10	10	0	0	0	0
T. C. (San Gregorio - Oaxtepec) - Juchitepec																							
T. C. (Santa Bárbara - Huajuapan) - Tlamacas																							
Texcoco - Chiconcuac	3	0	0	1	1	1	1	0	1	0	0	0	4	4	4	0	0	4	3	0	0	0	0
Toluca - Axixintla Toluca - Lim. Edos. Méx./Gro.	3	0	0	6	8	0	0	0	1	0	0	0	9	9	9	0	0	9	9	0	0	0	0
Toluca - Cd. Altamirano T. C. (Toluca - Axixintla) - Lim. Edos. Méx./Gro.	16	0	0	14	19	2	7	0	1	0	0	0	30	30	30	0	0	30	30	0	0	0	1
Toluca - Morelia Toluca - Lim. Edos. Méx./Mich.	7	0	0	10	12	2	2	0	0	1	0	0	16	17	15	0	1	17	16	0	0	0	0
Toluca - Palmillas Toluca - Lim. Edos. Méx./Qro.	28	0	0	39	46	4	10	0	0	0	2	0	64	65	63	0	8	64	63	0	0	0	0
Venta de Carpio - T. C. (Pachuca - Túxpam) T. C. (México - Pachuca (Libre)) - Lim. Edos. Méx./Hgo.	5	0	0	18	21	0	0	0	1	0	0	0	23	23	23	0	3	22	21	0	1	1	0

DATOS DEL LUGAR DEL ACCIDENTE Y CONTROL DEL TRÁNSITO

Estado de México	**270**	**1**	**1**	**304**	**439**	**65**	**35**	**1**	**7**	**1**	**3**	**10**	**565**	**569**	**562**	**5**	**154**	**540**	**533**	**5**	**9**	**6**	**4**

ACCIDENTES POR TIPO DE VEHÍCULO

2018

ESTADO DE MÉXICO

Carretera y tramo	Accidentes	Accidentes por tipo de vehículo																						
		A	B	C	M	O	A-A	A-B	A-C	A-M	A-O	B-C	B-M	B-O	C-C	C-M	C-O	M-M	M-O	A-B-C	A-C-M	A-C-O	A-M-O	B-C-M
Atlacomulco - Maravatío (Cuota) T. C. (Toluca - Palmillas) - Lim. Edos. Méx./Mich.	8	3	0	1	0	0	1	0	0	0	0	0	0	0	2	0	1	0	0	0	0	0	0	0
Chamapa - Lechería (Cuota)	14	4	0	4	0	0	0	0	1	0	1	1	0	0	1	1	0	0	0	0	1	0	0	0
Ecatepec - Pirámides (Cuota)	16	8	0	1	1	2	0	1	0	0	0	1	0	0	0	0	0	1	1	0	0	0	0	0
El Monumento - Tingambato	2	0	0	0	0	0	2	0	0	0	0	0	0	0	0	0	0	0	0	0	0	0	0	0
Ent. Jorobas - Tula T. C. (México - Querétaro (Cuota)) - Lim. Edos. Méx./Hgo.																								
La Venta - Chamapa (Estatal Cuota)	3	2	0	0	0	0	1	0	0	0	0	0	0	0	0	0	0	0	0	0	0	0	0	0
Libramiento Amecameca - Nepantla (Cuota)	14	2	0	10	0	0	1	0	1	0	0	0	0	0	0	0	0	0	0	0	0	0	0	0
Libramiento de Acambay	6	2	0	3	0	0	1	0	0	0	0	0	0	0	0	0	0	0	0	0	0	0	0	0
Libramiento de Pirámides	5	1	0	1	0	0	2	1	0	0	0	0	0	0	0	0	0	0	0	0	0	0	0	0
Libramiento Norte de la Ciudad de México (Cuota) (Km 0.000-Km 60.20) (km 96.50-km 113.17) (km 145.0-km 159.0)	46	8	0	15	1	0	2	0	7	0	2	0	0	1	9	0	1	0	0	0	0	0	0	0
Los Reyes - Zacatepec T. C. (México - Puebla (Libre)) - Lim. Edos. Méx./Tlax.	17	1	0	4	0	0	2	0	3	1	1	1	0	0	3	0	0	0	1	0	0	0	0	0
México - Pachuca (Cuota) Lim. Edos. CDMX/ Méx.- Lim. Edos. Méx./Hgo.	45	8	2	5	1	3	10	2	8	2	1	1	0	0	0	0	0	0	0	0	0	0	1	1
México - Pachuca (Libre) Lim. Edos. CDMX/Méx. - Lim. Edos. Méx./Hgo.	2	1	0	0	0	0	1	0	0	0	0	0	0	0	0	0	0	0	0	0	0	0	0	0

ACCIDENTES POR TIPO DE VEHÍCULO

2018

ESTADO DE MÉXICO

Carretera y tramo	Accidentes	Accidentes por tipo de vehículo																						
		A	B	C	M	O	A-A	A-B	A-C	A-M	A-O	B-C	B-M	B-O	C-C	C-M	C-O	M-M	M-O	A-B-C	A-C-M	A-C-O	A-M-O	B-C-M
México - Puebla (Cuota) Lim. Edos. CDMX/Méx. - Lim. Edos. Méx./Pue.	92	34	3	11	0	1	10	0	17	2	1	2	0	0	4	1	3	0	1	1	1	0	0	0
México - Puebla (Libre) Lim. Edos. CDMX/Méx. - Lim. Edos. Méx./Pue.	6	3	0	1	0	0	2	0	0	0	0	0	0	0	0	0	0	0	0	0	0	0	0	0
México - Querétaro (Cuota) Lim. Edos. CDMX/Méx. - Lim. Edos. Méx./Hgo.	32	5	0	0	1	0	5	0	8	2	1	0	0	0	3	4	1	0	2	0	0	0	0	0
México - Querétaro (Cuota) Lim. Edos. Hgo./Méx. - Lic. Edos. Méx./Qro.	41	5	0	5	0	0	3	1	13	0	1	1	0	1	10	0	0	0	0	0	0	1	0	0
México - Toluca (Cuota) Lim. Edos. CDMX/Méx. - T. C. (México - Toluca (Libre) (La Marquesa))	2	1	0	0	0	0	0	0	1	0	0	0	0	0	0	0	0	0	0	0	0	0	0	0
México - Toluca Lim. Edos. CDMX/Méx. - Toluca	16	4	0	3	1	0	2	0	3	0	0	1	0	0	2	0	0	0	0	0	0	0	0	0
Naucalpan - Toluca	23	3	0	1	0	0	3	1	10	2	0	0	1	0	2	0	0	0	0	0	0	0	0	0
Peñón - Texcoco (Cuota)	10	1	0	3	2	0	2	0	0	1	0	0	0	0	0	0	0	1	0	0	0	0	0	0
Ramal a Tecámac	1	0	0	0	0	0	0	1	0	0	0	0	0	0	0	0	0	0	0	0	0	0	0	0
San Bernardino - Tepexpan	15	8	0	1	1	0	1	0	3	1	0	0	0	0	0	0	0	0	0	0	0	0	0	0
San Gregorio - Oaxtepec Lim. Edos. CDMX/Méx. - Lim. Edos. Méx./Mor.																								
Santa Bárbara - Izúcar de Matamoros T. C. (México - Puebla (Libre)) - Lim. Edos. Méx./Mor.	10	7	0	1	0	0	1	0	1	0	0	0	0	0	0	0	0	0	0	0	0	0	0	0
T. C. (San Gregorio - Oaxtepec) - Juchitepec																								

ACCIDENTES POR TIPO DE VEHÍCULO

2018

ESTADO DE MÉXICO

Carretera y tramo	Accidentes	Accidentes por tipo de vehículo																						
		A	B	C	M	O	A-A	A-B	A-C	A-M	A-O	B-C	B-M	B-O	C-C	C-M	C-O	M-M	M-O	A-B-C	A-C-M	A-C-O	A-M-O	B-C-M
T. C. (Santa Bárbara - Huajuapan) - Tlamacas																								
Texcoco - Chiconcuac	4	1	0	1	0	0	2	0	0	0	0	0	0	0	0	0	0	0	0	0	0	0	0	0
Toluca - Axixintla Toluca - Lim. Edos. Méx./Gro.	9	3	0	1	0	0	3	0	0	0	0	1	0	0	1	0	0	0	0	0	0	0	0	0
Toluca - Cd. Altamirano T. C. (Toluca - Axixintla) - Lim. Edos. Méx./Gro.	30	6	0	1	0	0	6	0	8	3	1	1	0	0	0	0	0	0	2	1	0	1	0	0
Toluca - Morelia Toluca - Lim. Edos. Méx./Mich.	17	3	0	0	0	0	8	2	2	0	1	0	0	0	0	0	0	0	1	0	0	0	0	0
Toluca - Palmillas Toluca - Lim. Edos. Méx./Qro.	67	19	1	8	1	0	20	0	13	0	4	0	0	0	0	0	1	0	0	0	0	0	0	0
Venta de Carpio - T. C. (Pachuca - Túxpam) T. C. (México - Pachuca (Libre)) - Lim. Edos. Méx./Hgo.	23	6	1	2	0	0	4	1	6	1	0	1	0	0	1	0	0	0	0	0	0	0	0	0

TOTAL DE ACCIDENTES POR TIPO DE VEHÍCULO

Totales	**576**	**149**	**7**	**83**	**9**	**6**	**95**	**10**	**105**	**15**	**14**	**11**	**1**	**2**	**38**	**6**	**7**	**2**	**8**	**2**	**2**	**2**	**1**	**1**
Porcentajes	**100.00**	**25.87**	**1.22**	**14.41**	**1.56**	**1.04**	**16.49**	**1.74**	**18.23**	**2.60**	**2.43**	**1.91**	**0.17**	**0.35**	**6.60**	**1.04**	**1.22**	**0.35**	**1.39**	**0.35**	**0.35**	**0.35**	**0.17**	**0.17**

Tipo de vehículo: A - Automóvil, B - Autobús, C - Camión sencillo y combinado, furgoneta y pick-up, M - Motocicletas y bicicletas, O - Otros (maquinaria agrícola y de construcción, tren y vehículos no identificados)

TIPO DE VEHÍCULOS INVOLUCRADOS

2018

ESTADO DE MÉXICO

Carretera y tramo	A	B	C	M	O	A-A		A-B		A-C		A-M		A-O		B-C		B-M		B-O		C-C		C-M		C-O		M-M		M-O		A-B-C			A-C-M			A-C-O			A-M-O			B-C-M			Total de vehículos
						A	A	A	B	A	C	A	M	A	O	B	C	B	M	B	O	C	C	C	M	C	O	M	M	M	O	A	B	C	A	C	M	A	C	O	A	M	O	B	C	M	
Atlacomulco - Maravatío (Cuota) T. C. (Toluca - Palmillas) - Lim. Edos. Méx./Mich.	3	0	1	0	0	1	1	0	0	0	0	0	0	0	0	0	0	0	0	0	0	2	2	0	0	1	1	0	0	0	0	0	0	0	0	0	0	0	0	0	0	0	0	0	0	12
Chamapa - Lechería (Cuota)	4	0	4	0	0	0	0	0	0	1	1	0	0	1	1	1	1	0	0	0	0	1	1	1	1	0	0	0	0	0	0	0	0	0	1	1	1	0	0	0	0	0	0	0	0	21
Ecatepec - Pirámides (Cuota)	8	0	1	1	2	0	0	1	1	0	0	0	0	0	0	1	1	0	0	0	0	0	0	0	0	0	0	1	1	1	1	0	0	0	0	0	0	0	0	0	0	0	0	0	0	20
El Monumento - Tingambato	0	0	0	0	0	2	2	0	0	0	0	0	0	0	0	0	0	0	0	0	0	0	0	0	0	0	0	0	0	0	0	0	0	0	0	0	0	0	0	0	0	0	0	0	0	4
Ent. Jorobas - Tula T. C. (México - Querétaro (Cuota)) - Lim. Edos. Méx./Hgo.																																													
La Venta - Chamapa (Estatal Cuota)	2	0	0	0	0	1	1	0	0	0	0	0	0	0	0	0	0	0	0	0	0	0	0	0	0	0	0	0	0	0	0	0	0	0	0	0	0	0	0	0	0	0	0	0	0	4
Libramiento Amecameca - Nepantla (Cuota)	2	0	10	0	0	1	1	0	0	1	1	0	0	0	0	0	0	0	0	0	0	0	0	0	0	0	0	0	0	0	0	0	0	0	0	0	0	0	0	0	0	0	0	0	0	16
Libramiento de Acambay	2	0	3	0	0	1	1	0	0	0	0	0	0	0	0	0	0	0	0	0	0	0	0	0	0	0	0	0	0	0	0	0	0	0	0	0	0	0	0	0	0	0	0	0	0	7
Libramiento de Pirámides	1	0	1	0	0	2	2	1	1	0	0	0	0	0	0	0	0	0	0	0	0	0	0	0	0	0	0	0	0	0	0	0	0	0	0	0	0	0	0	0	0	0	0	0	0	8
Libramiento Norte de la Ciudad de México (Cuota) (Km 0.000 - Km 60.20) (km 96.50 - km 113.17) (km 145.0 - km 159.0)	8	0	15	1	0	2	2	0	0	10	9	0	0	2	2	0	0	0	0	1	1	9	10	0	0	1	1	0	0	0	0	0	0	0	0	0	0	0	0	0	0	0	0	0	0	74
Los Reyes - Zacatepec T. C. (México - Puebla (Libre)) - Lim. Edos. Méx./Tlax.	1	0	4	0	0	2	3	0	0	3	3	1	1	2	1	1	1	0	0	0	0	3	4	0	0	0	0	0	0	1	1	0	0	0	0	0	0	0	0	0	0	0	0	0	0	32
México - Pachuca (Cuota) Lim. Edos. CDMX/ Méx.- Lim. Edos. Méx./Hgo.	8	2	5	1	3	10	12	3	2	12	8	2	2	2	1	1	1	0	0	0	0	0	0	0	0	0	0	0	0	0	0	0	0	0	0	0	0	0	0	7	1	1	1	1	2	88
México - Pachuca (Libre) Lim. Edos. CDMX/Méx. - Lim. Edos. Méx./Hgo.	1	0	0	0	0	1	1	0	0	0	0	0	0	0	0	0	0	0	0	0	0	0	0	0	0	0	0	0	0	0	0	0	0	0	0	0	0	0	0	0	0	0	0	0	0	3

TIPO DE VEHÍCULOS INVOLUCRADOS

2018

ESTADO DE MÉXICO

Carretera y tramo	A	B	C	M	O	A-A		A-B		A-C		A-M		A-O		B-C		B-M		B-O		C-C		C-M		C-O		M-M		M-O		A-B-C			A-C-M			A-C-O			A-M-O			B-C-M			Total de vehículos
						A	A	A	B	A	C	A	M	A	O	B	C	B	M	B	O	C	C	C	M	C	O	M	M	M	O	A	B	C	A	C	M	A	C	O	A	M	O	B	C	M	
México - Puebla (Cuota) Lim. Edos. CDMX/Méx. - Lim. Edos. Méx./Pue.	34	3	11	0	1	10	11	0	0	26	19	2	2	1	1	2	2	0	0	0	0	4	4	1	1	3	3	0	0	1	1	1	1	3	1	1	1	0	0	0	0	0	0	0	0	0	151
México - Puebla (Libre) Lim. Edos. CDMX/Méx. - Lim. Edos. Méx./Pue.	3	0	1	0	0	2	3	0	0	0	0	0	0	0	0	0	0	0	0	0	0	0	0	0	0	0	0	0	0	0	0	0	0	0	0	0	0	0	0	0	0	0	0	0	0	9
México - Querétaro (Cuota) Lim. Edos. CDMX/Méx. - Lim. Edos. Méx./Hgo.	5	0	0	1	0	5	8	0	0	13	11	4	2	1	1	0	0	0	0	0	0	3	4	4	4	1	1	0	0	2	2	0	0	0	0	0	0	0	0	0	0	0	0	0	0	72
México - Querétaro (Cuota) Lim. Edos. Hgo./Méx. - Lic. Edos. Méx./Qro.	5	0	5	0	0	3	3	1	1	18	18	0	0	2	1	1	1	0	0	1	1	10	11	0	0	0	0	0	0	0	0	0	0	0	0	0	0	1	1	1	0	0	0	0	0	85
México - Toluca (Cuota) Lim. Edos. CDMX/Méx. - T. C. (México - Toluca (Libre) (La Marquesa))	1	0	0	0	0	0	0	0	0	3	1	0	0	0	0	0	0	0	0	0	0	0	0	0	0	0	0	0	0	0	0	0	0	0	0	0	0	0	0	0	0	0	0	0	0	5
México - Toluca Lim. Edos. CDMX/Méx. - Toluca	4	0	3	1	0	2	2	0	0	4	7	0	0	0	0	1	1	0	0	0	0	2	2	0	0	0	0	0	0	0	0	0	0	0	0	0	0	0	0	0	0	0	0	0	0	29
Naucalpan - Toluca	3	0	1	0	0	3	3	1	1	10	12	2	2	0	0	0	0	1	1	0	0	2	2	0	0	0	0	0	0	0	0	0	0	0	0	0	0	0	0	0	0	0	0	0	0	44
Peñón - Texcoco (Cuota)	1	0	3	2	0	2	3	0	0	0	0	1	1	0	0	0	0	0	0	0	0	0	0	0	0	0	0	1	1	0	0	0	0	0	0	0	0	0	0	0	0	0	0	0	0	15
Ramal a Tecámac	0	0	0	0	0	0	0	1	1	0	0	0	0	0	0	0	0	0	0	0	0	0	0	0	0	0	0	0	0	0	0	0	0	0	0	0	0	0	0	0	0	0	0	0	0	2
San Bernardino - Tepexpan	8	0	1	1	0	1	1	0	0	3	4	1	1	0	0	0	0	0	0	0	0	0	0	0	0	0	0	0	0	0	0	0	0	0	0	0	0	0	0	0	0	0	0	0	0	21
San Gregorio - Oaxtepec Lim. Edos. CDMX/Méx. - Lim. Edos. Méx./Mor.																																													
Santa Bárbara - Izúcar de Matamoros T. C. (México - Puebla (Libre)) - Lim. Edos. Méx./Mor.	7	0	1	0	0	1	1	0	0	1	1	0	0	0	0	0	0	0	0	0	0	0	0	0	0	0	0	0	0	0	0	0	0	0	0	0	0	0	0	0	0	0	0	0	0	12
T. C. (San Gregorio - Oaxtepec) - Juchitepec																																													

TIPO DE VEHÍCULOS INVOLUCRADOS

2018

ESTADO DE MÉXICO

Carretera y tramo	A	B	C	M	O	A-A		A-B		A-C		A-M		A-O		B-C		B-M		B-O		C-C		C-M		C-O		M-M		M-O		A-B-C			A-C-M			A-C-O			A-M-O			B-C-M			Total de vehículos
						A	A	A	B	A	C	A	M	A	O	B	C	B	M	B	O	C	C	C	M	C	O	M	M	M	O	A	B	C	A	C	M	A	C	O	A	M	O	B	C	M	
T. C. (Santa Bárbara - Huajuapan) - Tlamacas																																													
Texcoco - Chiconcuac	1	0	1	0	0	2	2	0	0	0	0	0	0	0	0	0	0	0	0	0	0	0	0	0	0	0	0	0	0	0	0	0	0	0	0	0	0	0	0	0	0	0	0	0	6
Toluca - Axixintla Toluca - Lim. Edos. Méx./Gro.	3	0	1	0	0	3	5	0	0	0	0	0	0	0	0	1	1	0	0	0	0	1	2	0	0	0	0	0	0	0	0	0	0	0	0	0	0	0	0	0	0	0	0	0	17
Toluca - Cd. Altamirano T. C. (Toluca - Axixintla) - Lim. Edos. Méx./Gro.	6	0	1	0	0	6	9	0	0	8	8	4	3	1	1	1	1	0	0	0	0	0	0	0	0	0	0	0	0	2	2	1	1	1	0	0	0	1	1	0	0	0	0	0	60
Toluca - Morelia Toluca - Lim. Edos. Méx./Mich.	3	0	0	0	0	8	9	2	2	2	2	0	0	1	1	0	0	0	0	0	0	0	0	0	0	0	0	0	0	1	1	0	0	0	0	0	0	0	0	0	0	0	0	0	32
Toluca - Palmillas Toluca - Lim. Edos. Méx./Qro.	19	1	8	1	0	20	21	0	0	13	13	0	0	6	4	0	0	0	0	0	0	0	0	0	0	1	1	0	0	0	0	0	0	0	0	0	0	0	0	0	0	0	0	0	108
Venta de Carpio - T. C. (Pachuca - Túxpam) T. C. (México - Pachuca (Libre)) - Lim. Edos. Méx./Hgo.	6	1	2	0	0	4	7	1	1	11	9	1	1	0	0	1	2	0	0	0	0	1	1	0	0	0	0	0	0	0	0	0	0	0	0	0	0	0	0	0	0	0	0	0	49

TOTAL DE TIPOS DE VEHÍCULOS INVOLUCRADOS

Totales	149	7	83	9	6	95	114	11	10	139	127	18	15	19	14	11	12	1	1	2	2	38	43	6	6	7	7	2	2	8	8	2	2	4	2	2	2	3	2	2	7	1	1	1	1	2	**1,006**
	149	7	83	9	6	209		21		266		33		33		23		2		4		81		12		14		4		16		8			6			7			9			4			**1,006**

Tipo de vehículo		Total de vehículos	Porcentaje
A	Automóvil	559	55.57
B	Autobús	34	3.38
C	Camión sencillo y combinado, furgoneta y Pick up	325	32.31
M	Motocicletas y bicicletas	48	4.77
O	Otros (maquinaria agrícola y de construcción, tren y vehículos no identificados)	40	3.98
Total		1,006	100.00

RED CARRETERA LIBRE Y DE CUOTA

2018

ESTADO DE MÉXICO

Clasificación	Longitud (km)	Accidentes	Heridos	Muertos	Daños materiales (millones)	Vehículos - Kilómetro (millones)	Índice de accidentes por 10^6 de Veh-Km
Cuota	**457.83**	**354**	**325**	**141**	**45.4078**	**6,574.463**	**0.054**
Libre	**773.31**	**222**	**180**	**69**	**21.8035**	**6,428.115**	**0.035**
Resumen del estado	**1,231.14**	**576**	**505**	**210**	**67.2113**	**13,002.578**	**0.044**

MICHOACÁN

Estadística de Accidentes de Tránsito, Año 2018

ÍNDICES DE ACCIDENTALIDAD

2018

MICHOACÁN

ÍNDICE DE ACCIDENTES EN EL ESTADO POR CADA 10^6 VEH-KM

$\overline{I}_{\text{Veh-km}}^{A} = 0.056$



NOTAS

2018

MICHOACÁN

1. Tanto la longitud de la red carretera como los tramos bajo la vigilancia de la Policía Federal están en proceso de actualización, razón por la cual existen algunas diferencias respecto a las versiones de años anteriores de este documento.

ACCIDENTES DE TRÁNSITO

2018

MICHOACÁN

Carretera y tramo	Longitud del camino (km)	Veh-km (millones)	Accidentes				Saldos			Índices por 10^6 de Veh-km		Índices por 10^5 de Veh-km		
			Total	Con muertos	Sólo con heridos	Equivalentes (1)	Muertos	Heridos	Daños materiales (millones)	Accidentes	Peligrosidad	Accidentes mortales	Muertos	Heridos
Acámbaro - Zinapécuaro Lim. Edos. Gto./Mich. - Zinapécuaro	11.380	23.609	2	0	1	4	0	1	0.1700	0.085	0.169	0.000	0.000	0.004
Atlacomulco - Maravatío (Cuota) Lim. Edos. Méx./Mich. - X. C. Maravatío - Acámbaro	42.800	195.232	27	7	3	95	8	10	2.8380	0.138	0.487	0.004	0.004	0.005
Atlacomulco - Morelia Lim. Edos. Méx./Mich. - Morelia	138.200	465.867	18	4	2	56	5	4	1.2560	0.039	0.120	0.001	0.001	0.001
Briseñas - Sahuayo	29.300	95.605	2	0	1	10	0	4	0.0900	0.021	0.105	0.000	0.000	0.004
Carapan - Playa Azul	340.700	704.969	16	2	3	44	3	5	1.4220	0.023	0.062	0.000	0.000	0.001
Ent. Patti - Sahuayo (Hasta Vista Hermosa)	41.700	107.087	1	1	0	13	2	0	1.0000	0.009	0.121	0.001	0.002	0.000
Ent. Playa Azul - Manzanillo T. C. (Carapan - Playa Azul) - Lim. Edos. Mich./Col.	229.600	172.963	3	1	0	9	1	0	0.0950	0.017	0.052	0.001	0.001	0.000
Huajúmbaro - San José (Huajúmbaro - Zinapécuaro)	34.400	65.717	1	0	0	1	0	0	0.0750	0.015	0.015	0.000	0.000	0.000
Huajúmbaro - San José (Zinapécuaro - San José)	39.920	145.827	3	1	1	25	1	8	0.3200	0.021	0.171	0.001	0.001	0.005
Irapuato - Zapotlanejo Lim. Edos. Gto./Mich. - Lim. Edos. Mich./Jal.	8.000	49.914	5	1	3	21	1	5	0.0900	0.100	0.421	0.002	0.002	0.010
Jiquilpan - Colima Jiquilpan - Lim. Edos. Mich./Jal.	41.000	73.505	1	1	0	7	1	0	0.3000	0.014	0.095	0.001	0.001	0.000
Jiquilpan - Guadalajara Jiquilpan - Lim. Edos. Mich./Jal.	36.110	149.812												
La Noria - Acámbaro Lim. Edos. Qro./Mich. - Lim Edos. Mich./Gto.	16.600	22.936	3	0	0	3	0	0	0.1750	0.131	0.131	0.000	0.000	0.000

ACCIDENTES DE TRÁNSITO

2018

MICHOACÁN

Carretera y tramo	Longitud del camino (km)	Veh-km (millones)	Accidentes				Saldos			Índices por 10^6 de Veh-km		Índices por 10^5 de Veh-km		
			Total	Con muertos	Sólo con heridos	Equivalentes (1)	Muertos	Heridos	Daños materiales (millones)	Accidentes	Peligrosidad	Accidentes mortales	Muertos	Heridos
La Orilla - Las Truchas	9.000	36.007	2	0	0	2	0	0	0.0580	0.056	0.056	0.000	0.000	0.000
La Piedad - Carapan	72.610	117.085												
Libramiento Norte de la Piedad (Cuota) Lim. Edos. Jal./Mich. - (T. C. Patti - Sahuayo)	1.910	4.606	1	0	0	1	0	0	0.2000	0.217	0.217	0.000	0.000	0.000
Libramiento Oriente de Zamora	13.200	54.692												
Libramiento Poniente de Morelia (Cuota)	62.000	91.907	16	1	4	48	1	13	1.4980	0.174	0.522	0.001	0.001	0.014
Maravatío - Acámbaro Maravatío - Lim. Edos. Mich./Gto.	11.300	29.527	2	1	1	14	1	3	0.2450	0.068	0.474	0.003	0.003	0.010
Maravatío - Zapotlanejo (Cuota) X. C. Maravatío - Acámbaro - Lim. Edos. Mich./Jal.	232.000	780.369	106	28	15	446	35	65	22.2290	0.136	0.572	0.004	0.004	0.008
Morelia - Jiquilpan	203.400	721.695	4	1	1	20	1	5	0.1450	0.006	0.028	0.000	0.000	0.001
Morelia - Pátzcuaro	50.700	503.879	39	4	10	129	4	33	2.8230	0.077	0.256	0.001	0.001	0.007
Morelia - Salamanca (Cuota) T. C. (Morelia - Salamanca (Libre)) - Lim. Edos. Mich./Gto.	19.200	62.087	4	1	1	14	1	2	0.8870	0.064	0.225	0.002	0.002	0.003
Morelia - Salamanca Morelia - Lim. Edos. Mich./Gto.	46.100	485.027	15	0	7	41	0	13	1.7120	0.031	0.085	0.000	0.000	0.003
Nueva Italia - Lázaro Cárdenas (Cuota) (km 153.800 - km 251.320) (km 306.450 - km 309.300)	100.370	179.748	33	4	4	161	13	25	4.1120	0.184	0.896	0.002	0.007	0.014
Opopeo - Puruarán	39.900	69.628	2	0	1	6	0	2	0.2600	0.029	0.086	0.000	0.000	0.003

ACCIDENTES DE TRÁNSITO

2018

MICHOACÁN

Carretera y tramo	Longitud del camino (km)	Veh-km (millones)	Accidentes				Saldos			Índices por 10^6 de Veh-km		Índices por 10^5 de Veh-km		
			Total	Con muertos	Sólo con heridos	Equivalentes (1)	Muertos	Heridos	Daños materiales (millones)	Accidentes	Peligrosidad	Accidentes mortales	Muertos	Heridos
Pátzcuaro - Uruapan	62.600	229.411	21	5	0	59	5	4	1.9630	0.092	0.257	0.002	0.002	0.002
Pátzcuaro - Uruapan (Cuota)	46.600	197.970	46	6	9	154	6	36	4.5580	0.232	0.778	0.003	0.003	0.018
Quiroga - Tepalcatepec	267.900	795.183	32	3	7	80	3	15	1.5875	0.040	0.101	0.000	0.000	0.002
Ramal a Isla del Cayacal	6.600	9.966	1	0	0	1	0	0	0.0350	0.100	0.100	0.000	0.000	0.000
Ramal a Uruapan (Distribuidor Zirimícuaro)	10.500	63.094	9	1	1	33	3	3	0.3655	0.143	0.523	0.002	0.005	0.005
Rinconada - La Piedad	46.400	116.181	10	3	4	50	3	11	0.5330	0.086	0.430	0.003	0.003	0.009
T. C. (Zihuatanejo - La Mira) - Lázaro Cárdenas	4.000	70.414	4	1	0	10	1	0	0.1660	0.057	0.142	0.001	0.001	0.000
Toluca - Cd. Altamirano Lim. Edos. Gro./Mich. - Lim. Edos. Mich./Gro.	9.300	12.468												
Toluca - Morelia Lim. Edos. Méx./Mich. - Morelia	169.900	619.503	2	1	1	40	1	16	0.1700	0.003	0.065	0.000	0.000	0.003
Uruapan - Nueva Italia (Cuota)	59.200	169.265	22	6	1	90	9	7	2.0220	0.130	0.532	0.004	0.005	0.004
Zamora - Vista Hermosa	55.900	205.307	6	2	1	34	2	8	0.2040	0.029	0.166	0.001	0.001	0.004
Zihuatanejo - La Mira Lim. Edos. Gro./Mich. - La Mira	21.300	109.641	7	0	0	7	0	0	0.2500	0.064	0.064	0.000	0.000	0.000
Zitácuaro - Cd. Altamirano (Ent. El Limón - Cd. Altamirano)	132.200	124.077												

ACCIDENTES DE TRÁNSITO

2018

MICHOACÁN

Carretera y tramo	Longitud del camino (km)	Veh-km (millones)	Accidentes				Saldos			Índices por 10^6 de Veh-km		Índices por 10^5 de Veh-km		
			Total	Con muertos	Sólo con heridos	Equivalentes (1)	Muertos	Heridos	Daños materiales (millones)	Accidentes	Peligrosidad	Accidentes mortales	Muertos	Heridos
Zitácuaro - Cd. Altamirano (Zitácuaro - Ent. El Limón)	89.800	165.573												

TOTAL DE ACCIDENTES DE TRÁNSITO

Michoacán	**2,853.600**	**8,297.353**	**466**	**86**	**82**	**1,728**	**111**	**298**	**53.8540**	**0.056**	**0.208**	**0.001**	**0.001**	**0.004**

NOTA: (1) Para accidentes equivalentes un muerto = 6 accidentes y un herido = 2 accidentes

ACCIDENTES Y SALDOS POR MES

2018

MICHOACÁN

Carretera y tramo	Saldos	Enero	Febrero	Marzo	Abril	Mayo	Junio	Julio	Agosto	Septiembre	Octubre	Noviembre	Diciembre
Acámbaro - Zinapécuaro Lim. Edos. Gto./Mich. - Zinapécuaro	Accidentes			1									1
	Muertos			0									0
	Heridos			0									1
	Daños materiales (millones)			0.1000									0.0700
Atlacomulco - Maravatío (Cuota) Lim. Edos. Méx./Mich. - X. C. Maravatío - Acámbaro	Accidentes	1		2	2	2	2	2	2	2	4	5	3
	Muertos	0		0	0	0	0	1	0	0	2	2	3
	Heridos	2		0	0	0	0	2	2	0	0	3	1
	Daños materiales (millones)	0.0600		0.1390	0.1650	0.2700	0.3340	0.1950	0.2250	0.1900	0.4800	0.5600	0.2200
Atlacomulco - Morelia Lim. Edos. Méx./Mich. - Morelia	Accidentes			1	5	1	3	1	1		2	2	2
	Muertos			0	2	0	2	0	0		1	0	0
	Heridos			0	0	0	0	0	0		0	3	1
	Daños materiales (millones)			0.0350	0.6800	0.1000	0.1000	0.0350	0.0300		0.0510	0.1400	0.0850
Briseñas - Sahuayo	Accidentes		1	1									
	Muertos		0	0									
	Heridos		4	0									
	Daños materiales (millones)		0.0400	0.0500									
Carapan - Playa Azul	Accidentes		2	1	2	1	1	1	2	1	4		1
	Muertos		0	0	0	0	0	0	0	2	1		0
	Heridos		0	0	2	1	0	0	0	1	0		1
	Daños materiales (millones)		0.1150	0.0500	0.1250	0.1850	0.0250	0.2200	0.0880	0.0800	0.4770		0.0570
Ent. Patti - Sahuayo (Hasta Vista Hermosa)	Accidentes			1									
	Muertos			2									
	Heridos			0									
	Daños materiales (millones)			1.0000									
Ent. Playa Azul - Manzanillo T. C. (Carapan - Playa Azul) - Lim. Edos. Mich./Col.	Accidentes				1			1	1				
	Muertos				0			0	1				
	Heridos				0			0	0				
	Daños materiales (millones)				0.0200			0.0500	0.0250				

ACCIDENTES Y SALDOS POR MES

2018

MICHOACÁN

Carretera y tramo	Saldos	Enero	Febrero	Marzo	Abril	Mayo	Junio	Julio	Agosto	Septiembre	Octubre	Noviembre	Diciembre
Huajúmbaro - San José (Huajúmbaro - Zinapécuaro)	Accidentes		1										
	Muertos		0										
	Heridos		0										
	Daños materiales (millones)		0.0750										
Huajúmbaro - San José (Zinapécuaro - San José)	Accidentes			1			1						1
	Muertos			0			1						0
	Heridos			6			2						0
	Daños materiales (millones)			0.0600			0.0800						0.1800
Irapuato - Zapotlanejo Lim. Edos. Gto./Mich. - Lim. Edos. Mich./Jal.	Accidentes		1	2		1						1	
	Muertos		0	0		0						1	
	Heridos		1	4		0						0	
	Daños materiales (millones)		0.0150	0.0320		0.0030						0.0400	
Jiquilpan - Colima Jiquilpan - Lim. Edos. Mich./Jal.	Accidentes												1
	Muertos												1
	Heridos												0
	Daños materiales (millones)												0.3000
Jiquilpan - Guadalajara Jiquilpan - Lim. Edos. Mich./Jal.	Accidentes												
	Muertos												
	Heridos												
	Daños materiales (millones)												
La Noria - Acámbaro Lim. Edos. Qro./Mich. - Lim Edos. Mich./Gto.	Accidentes			1						1		1	
	Muertos			0						0		0	
	Heridos			0						0		0	
	Daños materiales (millones)			0.0750						0.0500		0.0500	
La Orilla - Las Truchas	Accidentes						1		1				
	Muertos						0		0				
	Heridos						0		0				
	Daños materiales (millones)						0.0300		0.0280				

ACCIDENTES Y SALDOS POR MES

2018

MICHOACÁN

Carretera y tramo	Saldos	Enero	Febrero	Marzo	Abril	Mayo	Junio	Julio	Agosto	Septiembre	Octubre	Noviembre	Diciembre
La Piedad - Carapan	Accidentes												
	Muertos												
	Heridos												
	Daños materiales (millones)												
Libramiento Norte de la Piedad (Cuota) Lim. Edos. Jal./Mich. - (T. C. Patti - Sahuayo)	Accidentes				1								
	Muertos				0								
	Heridos				0								
	Daños materiales (millones)				0.2000								
Libramiento Oriente de Zamora	Accidentes												
	Muertos												
	Heridos												
	Daños materiales (millones)												
Libramiento Poniente de Morelia (Cuota)	Accidentes		1	1	2	1	2	2	3	1	1	2	
	Muertos		0	0	0	0	0	0	1	0	0	0	
	Heridos		0	0	1	0	0	8	3	0	0	1	
	Daños materiales (millones)		0.2500	0.1000	0.2450	0.1000	0.2300	0.1250	0.2380	0.0600	0.0700	0.0800	
Maravatío - Acámbaro Maravatío - Lim. Edos. Mich./Gto.	Accidentes								1				1
	Muertos								0				1
	Heridos								3				0
	Daños materiales (millones)								0.2150				0.0300
Maravatío - Zapotlanejo (Cuota) X. C. Maravatío - Acámbaro - Lim. Edos. Mich./Jal.	Accidentes	8	7	11	6	12	12	10	8	5	9	8	10
	Muertos	3	4	5	0	6	3	6	1	0	2	0	5
	Heridos	1	15	4	4	14	6	0	0	4	3	0	14
	Daños materiales (millones)	2.3220	0.6650	1.9400	0.8350	1.5800	2.0900	1.0050	7.1000	1.3400	1.3020	1.1450	0.9050
Morelia - Jiquilpan	Accidentes	1	1		2								
	Muertos	0	1		0								
	Heridos	0	0		5								
	Daños materiales (millones)	0.0500	0.0250		0.0700								

ACCIDENTES Y SALDOS POR MES

2018

MICHOACÁN

Carretera y tramo	Saldos	Enero	Febrero	Marzo	Abril	Mayo	Junio	Julio	Agosto	Septiembre	Octubre	Noviembre	Diciembre
Morelia - Pátzcuaro	Accidentes	4	5	4	6		4	1	3	4	2	6	
	Muertos	1	0	0	1		0	1	0	0	0	1	
	Heridos	3	1	8	13		0	0	0	0	2	6	
	Daños materiales (millones)	0.2260	0.1650	0.2600	0.2600		0.6500	0.0250	0.4000	0.1070	0.1300	0.6000	
Morelia - Salamanca (Cuota) T. C. (Morelia - Salamanca (Libre)) - Lim. Edos. Mich./Gto.	Accidentes				1	1					1	1	
	Muertos				0	0					0	1	
	Heridos				2	0					0	0	
	Daños materiales (millones)				0.0270	0.2200					0.4200	0.2200	
Morelia - Salamanca Morelia - Lim. Edos. Mich./Gto.	Accidentes		3	4		2	1	2				2	1
	Muertos		0	0		0	0	0				0	0
	Heridos		2	6		1	0	0				0	4
	Daños materiales (millones)		0.1670	0.5000		0.2550	0.1400	0.5200				0.0700	0.0600
Nueva Italia - Lázaro Cárdenas (Cuota) (km 153.800 - km 251.320) (km 306.450 - km 309.300)	Accidentes		4	3	3	1		6	5		3	5	3
	Muertos		0	0	6	0		1	0		0	0	6
	Heridos		0	5	0	0		3	5		1	0	11
	Daños materiales (millones)		0.4500	1.1400	0.2250	0.0150		0.3750	0.1070		0.0500	1.2850	0.4650
Opopeo - Puruarán	Accidentes							1	1				
	Muertos							0	0				
	Heridos							2	0				
	Daños materiales (millones)							0.2000	0.0600				
Pátzcuaro - Uruapan (Cuota)	Accidentes	5	7	5	4	7		2	8	2	2	3	1
	Muertos	1	0	2	0	1		0	1	0	0	0	1
	Heridos	2	0	3	2	2		3	7	0	13	2	2
	Daños materiales (millones)	0.4650	0.8330	0.3000	0.1820	0.8400		0.1050	0.5530	0.4600	0.4250	0.3350	0.0600
Pátzcuaro - Uruapan	Accidentes	3	3	2		1	2	2	1		1		6
	Muertos	1	2	0		0	0	0	0		1		1
	Heridos	1	3	0		0	0	0	0		0		0
	Daños materiales (millones)	0.3150	0.3300	0.0950		0.0500	0.0650	0.1250	0.0430		0.1000		0.8400

ACCIDENTES Y SALDOS POR MES

2018

MICHOACÁN

Carretera y tramo	Saldos	Enero	Febrero	Marzo	Abril	Mayo	Junio	Julio	Agosto	Septiembre	Octubre	Noviembre	Diciembre
Quiroga - Tepalcatepec	Accidentes	2		1	6	3	5	7		2	3		3
	Muertos	0		0	0	0	1	1		0	0		1
	Heridos	0		3	2	2	2	5		0	0		1
	Daños materiales (millones)	0.0600		0.0150	0.2300	0.1200	0.2120	0.5605		0.0600	0.1100		0.2200
Ramal a Isla del Cayacal	Accidentes					1							
	Muertos					0							
	Heridos					0							
	Daños materiales (millones)					0.0350							
Ramal a Uruapan (Distribuidor Zirimícuaro)	Accidentes	1	2	1			1			1	2	1	
	Muertos	0	3	0			0			0	0	0	
	Heridos	0	2	0			0			0	0	1	
	Daños materiales (millones)	0.0200	0.1300	0.0155			0.0250			0.1000	0.0600	0.0150	
Rinconada - La Piedad	Accidentes	1	1	1		4	1	1	1				
	Muertos	0	0	1		2	0	0	0				
	Heridos	2	1	2		4	2	0	0				
	Daños materiales (millones)	0.0250	0.0800	0.0500		0.2590	0.0120	0.0500	0.0570				
T. C. (Zihuatanejo - La Mira) - Lázaro Cárdenas	Accidentes	1				1				1	1		
	Muertos	0				0				1	0		
	Heridos	0				0				0	0		
	Daños materiales (millones)	0.0350				0.0450				0.0060	0.0800		
Toluca - Cd. Altamirano Lim. Edos. Gro./Mich. - Lim. Edos. Mich./Gro.	Accidentes												
	Muertos												
	Heridos												
	Daños materiales (millones)												
Toluca - Morelia Lim. Edos. Méx./Mich. - Morelia	Accidentes	1				1							
	Muertos	1				0							
	Heridos	11				5							
	Daños materiales (millones)	0.0300				0.1400							

ACCIDENTES Y SALDOS POR MES

2018

MICHOACÁN

Carretera y tramo	Saldos	Enero	Febrero	Marzo	Abril	Mayo	Junio	Julio	Agosto	Septiembre	Octubre	Noviembre	Diciembre
Uruapan - Nueva Italia (Cuota)	Accidentes	1	2	1	1	1	4	2	3	1	2	3	1
	Muertos	2	0	0	1	0	3	0	0	0	0	2	1
	Heridos	1	3	0	0	0	0	0	0	0	0	3	0
	Daños materiales (millones)	0.0400	0.1800	0.0150	0.2000	0.0650	0.2070	0.0600	0.2650	0.0500	0.0450	0.5450	0.3500
Zamora - Vista Hermosa	Accidentes			1	1	1						1	2
	Muertos			1	1	0						0	0
	Heridos			6	0	0						2	0
	Daños materiales (millones)			0.0450	0.0040	0.0500						0.0200	0.0850
Zihuatanejo - La Mira Lim. Edos. Gro./Mich. - La Mira	Accidentes	1	3	1		1				1			
	Muertos	0	0	0		0				0			
	Heridos	0	0	0		0				0			
	Daños materiales (millones)	0.0050	0.1620	0.0350		0.0130				0.0350			
Zitácuaro - Cd. Altamirano (Zitácuaro - Ent. El Limón)	Accidentes												
	Muertos												
	Heridos												
	Daños materiales (millones)												
Zitácuaro - Cd. Altamirano (Ent. El Limón - Cd. Altamirano)	Accidentes												
	Muertos												
	Heridos												
	Daños materiales (millones)												

TOTAL DE ACCIDENTES Y SALDOS POR MES

Michoacán	**Accidentes**	**30**	**44**	**47**	**43**	**43**	**40**	**41**	**41**	**22**	**37**	**41**	**37**
	Muertos	**9**	**10**	**11**	**11**	**9**	**10**	**10**	**4**	**3**	**7**	**7**	**20**
	Heridos	**23**	**32**	**47**	**31**	**29**	**12**	**23**	**20**	**5**	**19**	**21**	**36**
	Daños materiales (millones)	**3.6530**	**3.6820**	**6.0515**	**3.4680**	**4.3450**	**4.2000**	**3.6505**	**9.4340**	**2.5380**	**3.8000**	**5.1050**	**3.9270**

ACCIDENTES POR DÍA DE LA SEMANA Y CONDICIONES DE LUZ

2018

MICHOACÁN

Carretera y tramo	Accidentes	Día de la semana							Condiciones de luz			
		Lunes	Martes	Miércoles	Jueves	Viernes	Sábado	Domingo	Día	Crepúsculo	Noche	Alumbrado público
Acámbaro - Zinapécuaro Lim. Edos. Gto./Mich. - Zinapécuaro	Accidentes					1		1	2			
	Accidentes mortales					0		0	0			
Atlacomulco - Maravatío (Cuota) Lim. Edos. Méx./Mich. - X. C. Maravatío - Acámbaro	Accidentes	2	6	4	3	3	5	4	16	1	10	
	Accidentes mortales	0	2	1	0	1	1	2	3	0	4	
Atlacomulco - Morelia Lim. Edos. Méx./Mich. - Morelia	Accidentes	4	2	2	3		1	6	8		10	
	Accidentes mortales	1	0	0	0		1	2	2		2	
Briseñas - Sahuayo	Accidentes	1						1	1		1	
	Accidentes mortales	0						0	0		0	
Carapan - Playa Azul	Accidentes	3	1	1	1	2	7	1	11		5	
	Accidentes mortales	0	0	0	0	0	1	1	1		1	
Ent. Patti - Sahuayo (Hasta Vista Hermosa)	Accidentes	1									1	
	Accidentes mortales	1									1	
Ent. Playa Azul - Manzanillo T. C. (Carapan - Playa Azul) - Lim. Edos. Mich./Col.	Accidentes		1		1	1			2		1	
	Accidentes mortales		0		1	0			0		1	
Huajúmbaro - San José (Huajúmbaro - Zinapécuaro)	Accidentes	1							1			
	Accidentes mortales	0							0			
Huajúmbaro - San José (Zinapécuaro - San José)	Accidentes	1		1	1				1		2	
	Accidentes mortales	1		0	0				0		1	
Irapuato - Zapotlanejo Lim. Edos. Gto./Mich. - Lim. Edos. Mich./Jal.	Accidentes		2			1	1	1	4		1	
	Accidentes mortales		1			0	0	0	1		0	
Jiquilpan - Colima Jiquilpan - Lim. Edos. Mich./Jal.	Accidentes							1			1	
	Accidentes mortales							1			1	

ACCIDENTES POR DÍA DE LA SEMANA Y CONDICIONES DE LUZ

2018

MICHOACÁN

Carretera y tramo	Accidentes	Día de la semana							Condiciones de luz			
		Lunes	Martes	Miércoles	Jueves	Viernes	Sábado	Domingo	Día	Crepúsculo	Noche	Alumbrado público
Jiquilpan - Guadalajara Jiquilpan - Lim. Edos. Mich./Jal.	Accidentes											
	Accidentes mortales											
La Noria - Acámbaro Lim. Edos. Qro./Mich. - Lim Edos. Mich./Gto.	Accidentes	1				2			2		1	
	Accidentes mortales	0				0			0		0	
La Orilla - Las Truchas	Accidentes		1					1	1		1	
	Accidentes mortales		0					0	0		0	
La Piedad - Carapan	Accidentes											
	Accidentes mortales											
Libramiento Norte de la Piedad (Cuota) Lim. Edos. Jal./Mich. - (T. C. Patti - Sahuayo)	Accidentes						1				1	
	Accidentes mortales						0				0	
Libramiento Oriente de Zamora	Accidentes											
	Accidentes mortales											
Libramiento Poniente de Morelia (Cuota)	Accidentes	3	3	3	1	3	3		6	1	9	
	Accidentes mortales	0	0	0	0	1	0		0	0	1	
Maravatío - Acámbaro Maravatío - Lim. Edos. Mich./Gto.	Accidentes						2		1		1	
	Accidentes mortales						1		0		1	
Maravatío - Zapotlanejo (Cuota) X. C. Maravatío - Acámbaro - Lim. Edos. Mich./Jal.	Accidentes	16	13	8	17	16	13	23	58	6	41	1
	Accidentes mortales	3	6	2	4	0	4	9	22	1	5	0
Morelia - Jiquilpan	Accidentes	1		2			1		4			
	Accidentes mortales	0		0			1		1			
Morelia - Pátzcuaro	Accidentes	3	2	5	9	7	10	3	17	1	21	
	Accidentes mortales	2	0	0	0	0	1	1	0	0	4	

ACCIDENTES POR DÍA DE LA SEMANA Y CONDICIONES DE LUZ

2018

MICHOACÁN

Carretera y tramo	Accidentes	Día de la semana							Condiciones de luz			
		Lunes	Martes	Miércoles	Jueves	Viernes	Sábado	Domingo	Día	Crepúsculo	Noche	Alumbrado público
Morelia - Salamanca (Cuota) T. C. (Morelia - Salamanca (Libre)) - Lim. Edos. Mich./Gto.	Accidentes				2	1		1	4			
	Accidentes mortales				0	1		0	1			
Morelia - Salamanca Morelia - Lim. Edos. Mich./Gto.	Accidentes	8			2	1	2	2	9		6	
	Accidentes mortales	0			0	0	0	0	0		0	
Nueva Italia - Lázaro Cárdenas (Cuota) (km 153.800 - km 251.320) (km 306.450 - km 309.300)	Accidentes	2	3	2	5	13	5	3	19		14	
	Accidentes mortales	0	0	0	2	1	1	0	2		2	
Opopeo - Puruarán	Accidentes				2				2			
	Accidentes mortales				0				0			
Pátzcuaro - Uruapan (Cuota)	Accidentes	7	4	6	9	4	9	7	24	1	21	
	Accidentes mortales	0	0	1	0	1	4	0	4	0	2	
Pátzcuaro - Uruapan	Accidentes	4	4	1	1	3	6	2	14		7	
	Accidentes mortales	0	2	0	0	1	1	1	2		3	
Quiroga - Tepalcatepec	Accidentes	7	3	8	5	2	5	2	19		13	
	Accidentes mortales	1	0	2	0	0	0	0	2		1	
Ramal a Isla del Cayacal	Accidentes			1					1			
	Accidentes mortales			0					0			
Ramal a Uruapan (Distribuidor Zirimícuaro)	Accidentes	3		1	1	2	2		4		5	
	Accidentes mortales	1		0	0	0	0		1		0	
Rinconada - La Piedad	Accidentes	2	1		2	1	1	3	6		4	
	Accidentes mortales	1	1		1	0	0	0	2		1	
T. C. (Zihuatanejo - La Mira) - Lázaro Cárdenas	Accidentes	1				1	2		2		2	
	Accidentes mortales	0				0	1		1		0	

ACCIDENTES POR DÍA DE LA SEMANA Y CONDICIONES DE LUZ

2018

MICHOACÁN

Carretera y tramo	Accidentes	Día de la semana							Condiciones de luz			
		Lunes	Martes	Miércoles	Jueves	Viernes	Sábado	Domingo	Día	Crepúsculo	Noche	Alumbrado público
Toluca - Cd. Altamirano Lim. Edos. Gro./Mich. - Lim. Edos. Mich./Gro.	Accidentes											
	Accidentes mortales											
Toluca - Morelia Lim. Edos. Méx./Mich. - Morelia	Accidentes						1	1	2			
	Accidentes mortales						1	0	1			
Uruapan - Nueva Italia (Cuota)	Accidentes	2	2	4	2	4	3	5	12		10	
	Accidentes mortales	0	1	0	0	1	1	3	4		2	
Zamora - Vista Hermosa	Accidentes			1		2	1	2	1		5	
	Accidentes mortales			0		0	1	1	0		2	
Zihuatanejo - La Mira Lim. Edos. Gro./Mich. - La Mira	Accidentes	3	1	1				2	4		3	
	Accidentes mortales	0	0	0				0	0		0	
Zitácuaro - Cd. Altamirano (Zitácuaro - Ent. El Limón)	Accidentes											
	Accidentes mortales											
Zitácuaro - Cd. Altamirano (Ent. El Limón - Cd. Altamirano)	Accidentes											
	Accidentes mortales											

TOTAL DE ACCIDENTES DE POR DÍA DE LA SEMANA Y CONDICIONES DE LUZ

Michoacán	**Accidentes**	**76**	**49**	**51**	**67**	**70**	**81**	**72**	**258**	**10**	**197**	**1**
	Accidentes mortales	**11**	**13**	**6**	**8**	**7**	**20**	**21**	**50**	**1**	**35**	**0**

ACCIDENTES EN PERIODOS FESTIVOS

2018

MICHOACÁN

Carretera y tramo	Saldos	Año nuevo 01/Ene/2018	Día de la Constitución 03/Feb/2018 05/Feb/2018	Natalicio Benito Juárez 17/Mar/2018 19/Mar/2018	Días Santos 29/Mar/2018 01/Abr/2018	Día del trabajo 01/May/2018	Batalla de Puebla 05/May/2018	Indepen-dencia 15/Sep/2018 16/Sep/2018	Día de muertos 02/Nov/2018 04/Nov/2018	Revolución 16/Nov/2018 19/Nov/2018	Navidad 22/Dic/2018 25/Dic/2018
Acámbaro - Zinapécuaro Lim. Edos. Gto./Mich. - Zinapécuaro	Accidentes										
	Muertos										
	Heridos										
	Daños materiales (millones)										
Atlacomulco - Maravatío (Cuota) Lim. Edos. Méx./Mich. - X. C. Maravatío - Acámbaro	Accidentes				1				1	2	
	Muertos				0				1	0	
	Heridos				0				0	2	
	Daños materiales (millones)				0.1000				0.0000	0.1000	
Atlacomulco - Morelia Lim. Edos. Méx./Mich. - Morelia	Accidentes			1							1
	Muertos			0							0
	Heridos			0							0
	Daños materiales (millones)			0.0350							0.0500
Briseñas - Sahuayo	Accidentes										
	Muertos										
	Heridos										
	Daños materiales (millones)										
Carapan - Playa Azul	Accidentes										
	Muertos										
	Heridos										
	Daños materiales (millones)										
Ent. Patti - Sahuayo (Hasta Vista Hermosa)	Accidentes										
	Muertos										
	Heridos										
	Daños materiales (millones)										
Ent. Playa Azul - Manzanillo T. C. (Carapan - Playa Azul) - Lim. Edos. Mich./Col.	Accidentes										
	Muertos										
	Heridos										
	Daños materiales (millones)										

ACCIDENTES EN PERIODOS FESTIVOS

2018

MICHOACÁN

Carretera y tramo	Saldos	Año nuevo 01/Ene/2018	Día de la Constitución 03/Feb/2018 05/Feb/2018	Natalicio Benito Juárez 17/Mar/2018 19/Mar/2018	Días Santos 29/Mar/2018 01/Abr/2018	Día del trabajo 01/May/2018	Batalla de Puebla 05/May/2018	Indepen-dencia 15/Sep/2018 16/Sep/2018	Día de muertos 02/Nov/2018 04/Nov/2018	Revolución 16/Nov/2018 19/Nov/2018	Navidad 22/Dic/2018 25/Dic/2018
Huajúmbaro - San José (Huajúmbaro - Zinapécuaro)	Accidentes										
	Muertos										
	Heridos										
	Daños materiales (millones)										
Huajúmbaro - San José (Zinapécuaro - San José)	Accidentes										
	Muertos										
	Heridos										
	Daños materiales (millones)										
Irapuato - Zapotlanejo Lim. Edos. Gto./Mich. - Lim. Edos. Mich./Jal.	Accidentes										
	Muertos										
	Heridos										
	Daños materiales (millones)										
Jiquilpan - Colima Jiquilpan - Lim. Edos. Mich./Jal.	Accidentes										1
	Muertos										1
	Heridos										0
	Daños materiales (millones)										0.3000
Jiquilpan - Guadalajara Jiquilpan - Lim. Edos. Mich./Jal.	Accidentes										
	Muertos										
	Heridos										
	Daños materiales (millones)										
La Noria - Acámbaro Lim. Edos. Qro./Mich. - Lim Edos. Mich./Gto.	Accidentes										
	Muertos										
	Heridos										
	Daños materiales (millones)										
La Orilla - Las Truchas	Accidentes										
	Muertos										
	Heridos										
	Daños materiales (millones)										

ACCIDENTES EN PERIODOS FESTIVOS

2018

MICHOACÁN

Carretera y tramo	Saldos	Año nuevo 01/Ene/2018	Día de la Constitución 03/Feb/2018 05/Feb/2018	Natalicio Benito Juárez 17/Mar/2018 19/Mar/2018	Días Santos 29/Mar/2018 01/Abr/2018	Día del trabajo 01/May/2018	Batalla de Puebla 05/May/2018	Indepen-dencia 15/Sep/2018 16/Sep/2018	Día de muertos 02/Nov/2018 04/Nov/2018	Revolución 16/Nov/2018 19/Nov/2018	Navidad 22/Dic/2018 25/Dic/2018
La Piedad - Carapan	Accidentes										
	Muertos										
	Heridos										
	Daños materiales (millones)										
Libramiento Norte de la Piedad (Cuota) Lim. Edos. Jal./Mich. - (T. C. Patti - Sahuayo)	Accidentes										
	Muertos										
	Heridos										
	Daños materiales (millones)										
Libramiento Oriente de Zamora	Accidentes										
	Muertos										
	Heridos										
	Daños materiales (millones)										
Libramiento Poniente de Morelia (Cuota)	Accidentes										
	Muertos										
	Heridos										
	Daños materiales (millones)										
Maravatío - Acámbaro Maravatío - Lim. Edos. Mich./Gto.	Accidentes										
	Muertos										
	Heridos										
	Daños materiales (millones)										
Maravatío - Zapotlanejo (Cuota) X. C. Maravatío - Acámbaro - Lim. Edos. Mich./Jal.	Accidentes			2							3
	Muertos			1							2
	Heridos			3							3
	Daños materiales (millones)			0.0400							0.2550
Morelia - Jiquilpan	Accidentes		1								
	Muertos		1								
	Heridos		0								
	Daños materiales (millones)		0.0250								

ACCIDENTES EN PERIODOS FESTIVOS

2018

MICHOACÁN

Carretera y tramo	Saldos	Año nuevo 01/Ene/2018	Día de la Constitución 03/Feb/2018 05/Feb/2018	Natalicio Benito Juárez 17/Mar/2018 19/Mar/2018	Días Santos 29/Mar/2018 01/Abr/2018	Día del trabajo 01/May/2018	Batalla de Puebla 05/May/2018	Indepen-dencia 15/Sep/2018 16/Sep/2018	Día de muertos 02/Nov/2018 04/Nov/2018	Revolución 16/Nov/2018 19/Nov/2018	Navidad 22/Dic/2018 25/Dic/2018
Morelia - Pátzcuaro	Accidentes				1				1	1	
	Muertos				0				0	0	
	Heridos				4				0	3	
	Daños materiales (millones)				0.0300				0.0650	0.1550	
Morelia - Salamanca (Cuota) T. C. (Morelia - Salamanca (Libre)) - Lim. Edos. Mich./Gto.	Accidentes										
	Muertos										
	Heridos										
	Daños materiales (millones)										
Morelia - Salamanca Morelia - Lim. Edos. Mich./Gto.	Accidentes			1	1						
	Muertos			0	0						
	Heridos			4	1						
	Daños materiales (millones)			0.1500	0.2000						
Nueva Italia - Lázaro Cárdenas (Cuota) (km 153.800 - km 251.320) (km 306.450 - km 309.300)	Accidentes				1						
	Muertos				0						
	Heridos				5						
	Daños materiales (millones)				0.0400						
Opopeo - Puruarán	Accidentes										
	Muertos										
	Heridos										
	Daños materiales (millones)										
Pátzcuaro - Uruapan (Cuota)	Accidentes			1							
	Muertos			1							
	Heridos			2							
	Daños materiales (millones)			0.1300							
Pátzcuaro - Uruapan	Accidentes	1		1							2
	Muertos	0		0							0
	Heridos	0		0							0
	Daños materiales (millones)	0.2000		0.0200							0.0650

ACCIDENTES EN PERIODOS FESTIVOS

2018

MICHOACÁN

Carretera y tramo	Saldos	Año nuevo 01/Ene/2018	Día de la Constitución 03/Feb/2018 05/Feb/2018	Natalicio Benito Juárez 17/Mar/2018 19/Mar/2018	Días Santos 29/Mar/2018 01/Abr/2018	Día del trabajo 01/May/2018	Batalla de Puebla 05/May/2018	Indepen-dencia 15/Sep/2018 16/Sep/2018	Día de muertos 02/Nov/2018 04/Nov/2018	Revolución 16/Nov/2018 19/Nov/2018	Navidad 22/Dic/2018 25/Dic/2018
Quiroga - Tepalcatepec	Accidentes			1			1				
	Muertos			0			0				
	Heridos			3			2				
	Daños materiales (millones)			0.0150			0.0200				
Ramal a Isla del Cayacal	Accidentes										
	Muertos										
	Heridos										
	Daños materiales (millones)										
Ramal a Uruapan (Distribuidor Zirimícuaro)	Accidentes				1						
	Muertos				0						
	Heridos				0						
	Daños materiales (millones)				0.0155						
Rinconada - La Piedad	Accidentes				1						
	Muertos				1						
	Heridos				2						
	Daños materiales (millones)				0.0500						
T. C. (Zihuatanejo - La Mira) - Lázaro Cárdenas	Accidentes										
	Muertos										
	Heridos										
	Daños materiales (millones)										
Toluca - Cd. Altamirano Lim. Edos. Gro./Mich. - Lim. Edos. Mich./Gro.	Accidentes										
	Muertos										
	Heridos										
	Daños materiales (millones)										
Toluca - Morelia Lim. Edos. Méx./Mich. - Morelia	Accidentes										
	Muertos										
	Heridos										
	Daños materiales (millones)										

ACCIDENTES EN PERIODOS FESTIVOS

2018

MICHOACÁN

Carretera y tramo	Saldos	Año nuevo 01/Ene/2018	Día de la Constitución 03/Feb/2018 05/Feb/2018	Natalicio Benito Juárez 17/Mar/2018 19/Mar/2018	Días Santos 29/Mar/2018 01/Abr/2018	Día del trabajo 01/May/2018	Batalla de Puebla 05/May/2018	Indepen-dencia 15/Sep/2018 16/Sep/2018	Día de muertos 02/Nov/2018 04/Nov/2018	Revolución 16/Nov/2018 19/Nov/2018	Navidad 22/Dic/2018 25/Dic/2018
Uruapan - Nueva Italia (Cuota)	Accidentes		1								
	Muertos		0								
	Heridos		3								
	Daños materiales (millones)		0.1400								
Zamora - Vista Hermosa	Accidentes				1						
	Muertos				1						
	Heridos				6						
	Daños materiales (millones)				0.0450						
Zihuatanejo - La Mira Lim. Edos. Gro./Mich. - La Mira	Accidentes		1								
	Muertos		0								
	Heridos		0								
	Daños materiales (millones)		0.0820								
Zitácuaro - Cd. Altamirano (Zitácuaro - Ent. El Limón)	Accidentes										
	Muertos										
	Heridos										
	Daños materiales (millones)										
Zitácuaro - Cd. Altamirano (Ent. El Limón - Cd. Altamirano)	Accidentes										
	Muertos										
	Heridos										
	Daños materiales (millones)										

TOTAL DE ACCIDENTES EN PERIODOS FESTIVOS

Michoacán	**Accidentes**	**1**	**3**	**7**	**7**	**0**	**1**	**0**	**2**	**3**	**7**
	Muertos	**0**	**1**	**2**	**2**	**0**	**0**	**0**	**1**	**0**	**3**
	Heridos	**0**	**3**	**12**	**18**	**0**	**2**	**0**	**0**	**5**	**3**
	Daños materiales (millones)	**0.2000**	**0.2470**	**0.3900**	**0.4805**	**0.0000**	**0.0200**	**0.0000**	**0.0650**	**0.2550**	**0.6700**

ACCIDENTES POR KILÓMETRO

2018

MICHOACÁN

CARRETERA Y TRAMO: Acámbaro - Zinapécuaro Lim. Edos. Gto./Mich. - Zinapécuaro INICIA EN KM: 12+800 FINALIZA EN KM: 24+180

ACCIDENTES	MUERTOS	HERIDOS	DAÑOS	MATERIALES
1 1	0 0	1 0	70,000 100,000	

CONDUCTOR	VEHÍCULO	CAMINO	GANADO	A. NATURAL
1 0	0 2	0 0	0 0	0 0

SALDOS

CAUSAS

KILÓMETRO



NÚMERO Y CLASIFICACIÓN DE ACCIDENTES

CLAVE	CLASIFICACIÓN DEL ACCIDENTE	CLAVE	CLASIFICACIÓN DEL ACCIDENTE
A	SALIDA DEL CAMINO	J	COLISIÓN CON BICICLETA
B	VOLCADURA	K	COLISIÓN SIN ESPECIFICAR
C	CHOQUE POR ALCANCE	L	COLISIÓN CONTRA VEHÍCULO
D	CHOQUE LATERAL	M	CHOQUE CONTRA SEMOVIENTE
E	CHOQUE CONTRA OBJETO FIJO	N	RELATIVO A LA CARGA
F	CHOQUE FRONTAL	O	OTROS
G	COLISIÓN CON MOTOCICLETA		- COLISIÓN CONTRA JINETE - CHOQUE CONTRA OTROS OBJETOS
H	ATROPELLAMIENTO		- CAIDA DE PASAJERO - DESPRENDIMIENTO DE EJE/NEUMÁTICO
			- INCENDIO - SIN DATO

ACCIDENTES EQUIVALENTES

ð UN MUERTO = 6 ACCIDENTES

Δ UN HERIDO = 2 ACCIDENTES

ACCIDENTES POR KILÓMETRO

2018

MICHOACÁN

CARRETERA Y TRAMO: Atlacomulco - Maravatío (Cuota) Lim. Edos. Méx./Mich. - X. C. Maravatío - Acámbaro INICIA EN KM: 121+200 FINALIZA EN KM: 164+000

SALDOS ACCIDENTES	MUERTOS	HERIDOS	DAÑOS	MATERIALES	CAUSAS CONDUCTOR	VEHÍCULO	CAMINO	GANADO	A. NATURAL	KILÓMETRO
1	0	0	39,000		1	0	0	0	1	120
1	0	0	80,000		1	0	0	0	0	125
1	0	0	304,000		1	0	0	0	1	
6	2	0	730,000		6	0	0	0	0	
1	1	1	80,000		1	0	0	0	0	130
1	0	0	100,000		1	0	0	0	0	
1	1	1	400,000		1	0	0	0	0	135
3	1	2	195,000		3	0	1	0	1	145
1	0	0	100,000		1	0	0	0	0	
2	1	2	110,000		2	0	0	0	0	
1	0	0	220,000		1	0	0	0	0	150
1	0	2	60,000		1	0	0	0	0	
1	1	0	30,000		1	0	0	0	0	
1	0	0	110,000		1	0	0	0	0	155
1	0	0	150,000		1	0	0	0	0	
1	0	2	30,000		1	0	0	0	0	
1	0	0	30,000		1	0	0	0	0	160
1	0	0	70,000		1	0	0	0	0	
1	1	0	0		0	0	0	0	0	



NÚMERO Y CLASIFICACIÓN DE ACCIDENTES

CLAVE	CLASIFICACIÓN DEL ACCIDENTE
A	SALIDA DEL CAMINO
B	VOLCADURA
C	CHOQUE POR ALCANCE
D	CHOQUE LATERAL
E	CHOQUE CONTRA OBJETO FIJO
F	CHOQUE FRONTAL
G	COLISIÓN CON MOTOCICLETA
H	ATROPELLAMIENTO

CLAVE	CLASIFICACIÓN DEL ACCIDENTE
J	COLISIÓN CON BICICLETA
K	COLISIÓN SIN ESPECIFICAR
L	COLISIÓN CONTRA VEHÍCULO
M	CHOQUE CONTRA SEMOVIENTE
N	RELATIVO A LA CARGA
O	OTROS

- COLISIÓN CONTRA JINETE
- CAIDA DE PASAJERO
- INCENDIO
- CHOQUE CONTRA OTROS OBJETOS
- DESPRENDIMIENTO DE EJE/NEUMÁTICO
- SIN DATO

ACCIDENTES EQUIVALENTES

Ѧ	UN MUERTO = 6 ACCIDENTES
Δ	UN HERIDO = 2 ACCIDENTES

ACCIDENTES POR KILÓMETRO

2018

MICHOACÁN

CARRETERA Y TRAMO: Atlacomulco - Morelia Lim. Edos. Méx./Mich. - Morelia INICIA EN KM: 31+000 FINALIZA EN KM: 169+200

SALDOS				CAUSAS					KILÓMETRO
ACCIDENTES	MUERTOS	HERIDOS	DAÑOS	CONDUCTOR	VEHÍCULO	CAMINO	GANADO	A. NATURAL	
1	0	0	90,000	1	0	0	0	0	35
1	0	0	30,000	1	0	0	0	0	40
									45
1	0	0	380,000	1	0	0	0	0	50
1	0	0	30,000	1	0	0	0	0	55
1 1	1 0	0 0	50,000 40,000	1 1	0 0	0 0	0 0	0 0	60
									65
1 2	1 0	0 0	140,000 85,000	1 2	0 0	0 0	0 0	0 0	70

30 35 40 45 50 55 60 65 70

35: A
40: A
50: D
55: A
60: A ⛹ ⛹ ⛹ ⛹ ⛹ ⛹ ⛹
60: D
70: F ⛹ ⛹ ⛹ ⛹ ⛹ ⛹ ⛹
70: A C

5 10 15 20 25 30 35 40 45 50 55 60 65 70 75 80 85 90

NÚMERO Y CLASIFICACIÓN DE ACCIDENTES

CLAVE	CLASIFICACIÓN DEL ACCIDENTE
A	SALIDA DEL CAMINO
B	VOLCADURA
C	CHOQUE POR ALCANCE
D	CHOQUE LATERAL
E	CHOQUE CONTRA OBJETO FIJO
F	CHOQUE FRONTAL
G	COLISIÓN CON MOTOCICLETA
H	ATROPELLAMIENTO

CLAVE	CLASIFICACIÓN DEL ACCIDENTE
J	COLISIÓN CON BICICLETA
K	COLISIÓN SIN ESPECIFICAR
L	COLISIÓN CONTRA VEHÍCULO
M	CHOQUE CONTRA SEMOVIENTE
N	RELATIVO A LA CARGA
O	OTROS

- COLISIÓN CONTRA JINETE
- CAIDA DE PASAJERO
- INCENDIO
- CHOQUE CONTRA OTROS OBJETOS
- DESPRENDIMIENTO DE EJE/NEUMÁTICO
- SIN DATO

ACCIDENTES EQUIVALENTES

⛹ UN MUERTO = 6 ACCIDENTES

Δ UN HERIDO = 2 ACCIDENTES

ACCIDENTES POR KILÓMETRO

2018

MICHOACÁN

CARRETERA Y TRAMO: Atlacomulco - Morelia Lim. Edos. Méx./Mich. - Morelia INICIA EN KM: 31+000 FINALIZA EN KM: 169+200

KILÓMETRO	ACCIDENTES	MUERTOS	HERIDOS	DAÑOS	MATERIALES	CAUSAS: CONDUCTOR	VEHÍCULO	CAMINO	GANADO	A. NATURAL
80	1	0	1	35,000		1	0	0	0	0
80	1	0	0	35,000		1	0	0	0	0
90	1	0	0	50,000		1	0	0	0	0
95	1	0	0	20,000		1	0	0	0	0
100	1	0	3	40,000		1	0	0	0	0
115	1	1	0	1,000		1	0	0	0	0



CLAVE	CLASIFICACIÓN DEL ACCIDENTE	CLAVE	CLASIFICACIÓN DEL ACCIDENTE
A	SALIDA DEL CAMINO	J	COLISIÓN CON BICICLETA
B	VOLCADURA	K	COLISIÓN SIN ESPECIFICAR
C	CHOQUE POR ALCANCE	L	COLISIÓN CONTRA VEHÍCULO
D	CHOQUE LATERAL	M	CHOQUE CONTRA SEMOVIENTE
E	CHOQUE CONTRA OBJETO FIJO	N	RELATIVO A LA CARGA
F	CHOQUE FRONTAL	O	OTROS
G	COLISIÓN CON MOTOCICLETA		- COLISIÓN CONTRA JINETE - CHOQUE CONTRA OTROS OBJETOS - CAIDA DE PASAJERO - DESPRENDIMIENTO DE EJE/NEUMÁTICO - INCENDIO - SIN DATO
H	ATROPELLAMIENTO		

ACCIDENTES EQUIVALENTES

🚶	UN MUERTO = 6 ACCIDENTES
Δ	UN HERIDO = 2 ACCIDENTES

ACCIDENTES POR KILÓMETRO

2018

MICHOACÁN

CARRETERA Y TRAMO: Atlacomulco - Morelia Lim. Edos. Méx./Mich. - Morelia INICIA EN KM: 31+000 FINALIZA EN KM: 169+200

SALDOS				CAUSAS					KILÓMETRO
ACCIDENTES	MUERTOS	HERIDOS	DAÑOS	MATERIALES	CONDUCTOR	VEHÍCULO	CAMINO	GANADO	A. NATURAL	
1	0	0	100,000		2	0	0	0	0	120
										125
										130
										135
1	2	0	30,000		1	0	0	0	0	140
										145
										150
1	0	0	100,000		2	0	0	0	0	155
										160

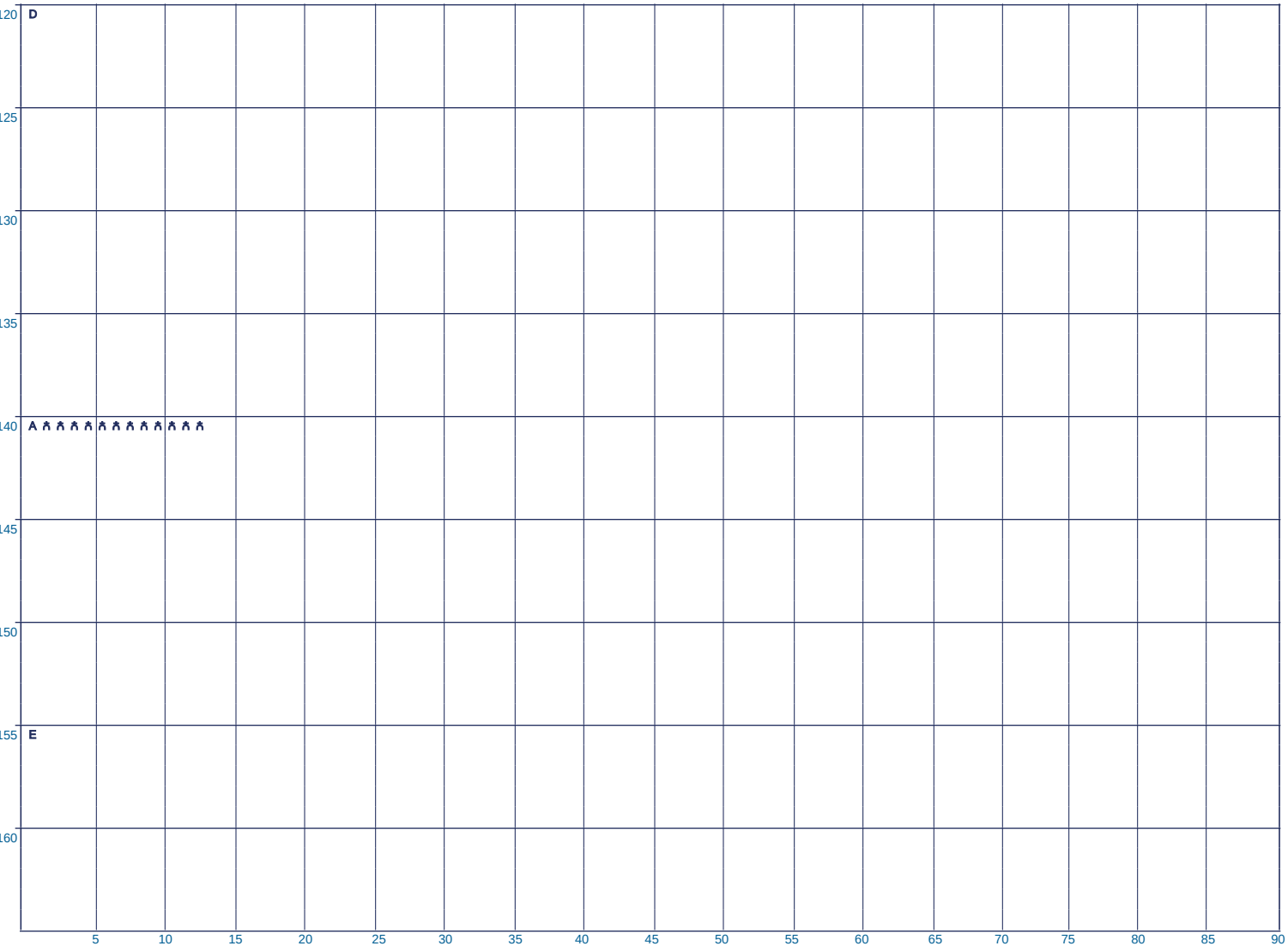

NÚMERO Y CLASIFICACIÓN DE ACCIDENTES

CLAVE	CLASIFICACIÓN DEL ACCIDENTE
A	SALIDA DEL CAMINO
B	VOLCADURA
C	CHOQUE POR ALCANCE
D	CHOQUE LATERAL
E	CHOQUE CONTRA OBJETO FIJO
F	CHOQUE FRONTAL
G	COLISIÓN CON MOTOCICLETA
H	ATROPELLAMIENTO

CLAVE	CLASIFICACIÓN DEL ACCIDENTE
J	COLISIÓN CON BICICLETA
K	COLISIÓN SIN ESPECIFICAR
L	COLISIÓN CONTRA VEHÍCULO
M	CHOQUE CONTRA SEMOVIENTE
N	RELATIVO A LA CARGA
O	OTROS

- COLISIÓN CONTRA JINETE
- CAIDA DE PASAJERO
- INCENDIO
- CHOQUE CONTRA OTROS OBJETOS
- DESPRENDIMIENTO DE EJE/NEUMÁTICO
- SIN DATO

ACCIDENTES EQUIVALENTES

♿	UN MUERTO = 6 ACCIDENTES
Δ	UN HERIDO = 2 ACCIDENTES

ACCIDENTES POR KILÓMETRO

2018

MICHOACÁN

CARRETERA Y TRAMO: Atlacomulco - Morelia Lim. Edos. Méx./Mich. - Morelia INICIA EN KM: 31+000 FINALIZA EN KM: 169+200

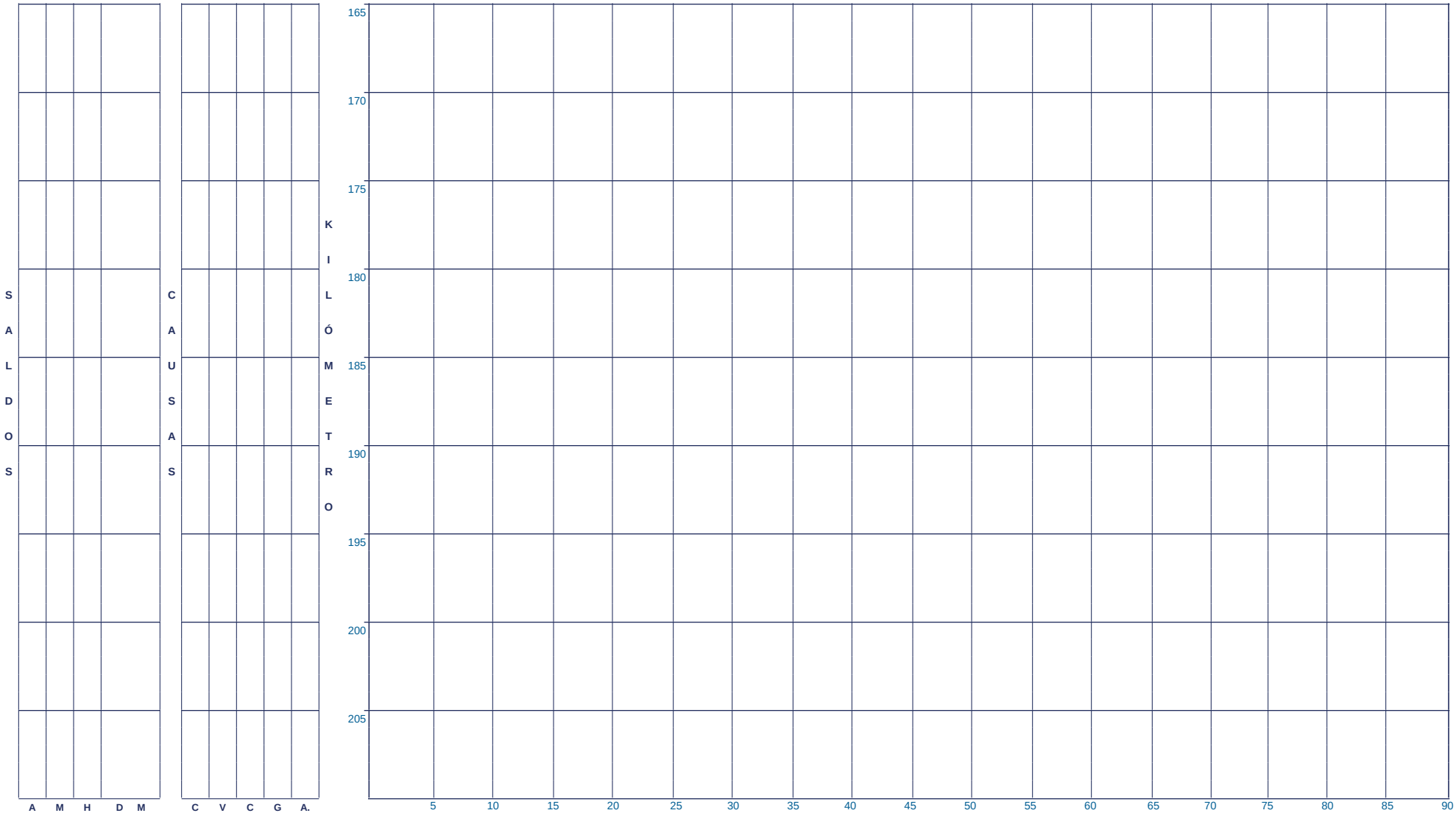

CLAVE	CLASIFICACIÓN DEL ACCIDENTE
A	SALIDA DEL CAMINO
B	VOLCADURA
C	CHOQUE POR ALCANCE
D	CHOQUE LATERAL
E	CHOQUE CONTRA OBJETO FIJO
F	CHOQUE FRONTAL
G	COLISIÓN CON MOTOCICLETA
H	ATROPELLAMIENTO

CLAVE	CLASIFICACIÓN DEL ACCIDENTE
J	COLISIÓN CON BICICLETA
K	COLISIÓN SIN ESPECIFICAR
L	COLISIÓN CONTRA VEHÍCULO
M	CHOQUE CONTRA SEMOVIENTE
N	RELATIVO A LA CARGA
O	OTROS

- COLISIÓN CONTRA JINETE
- CAIDA DE PASAJERO
- INCENDIO
- CHOQUE CONTRA OTROS OBJETOS
- DESPRENDIMIENTO DE EJE/NEUMÁTICO
- SIN DATO

ACCIDENTES EQUIVALENTES

♿	UN MUERTO = 6 ACCIDENTES
Δ	UN HERIDO = 2 ACCIDENTES

ACCIDENTES POR KILÓMETRO

2018

MICHOACÁN

CARRETERA Y TRAMO: Briseñas - Sahuayo INICIA EN KM: 0+000 FINALIZA EN KM: 29+300

SALDOS	ACCIDENTES	MUERTOS	HERIDOS	DAÑOS	MATERIALES
	1	0	4	40,000	
	1	0	0	50,000	

CAUSAS	CONDUCTOR	VEHÍCULO	CAMINO	GANADO	A. NATURAL
	1	0	0	0	0
	1	0	0	0	1



CLAVE	CLASIFICACIÓN DEL ACCIDENTE	CLAVE	CLASIFICACIÓN DEL ACCIDENTE
A	SALIDA DEL CAMINO	J	COLISIÓN CON BICICLETA
B	VOLCADURA	K	COLISIÓN SIN ESPECIFICAR
C	CHOQUE POR ALCANCE	L	COLISIÓN CONTRA VEHÍCULO
D	CHOQUE LATERAL	M	CHOQUE CONTRA SEMOVIENTE
E	CHOQUE CONTRA OBJETO FIJO	N	RELATIVO A LA CARGA
F	CHOQUE FRONTAL	O	OTROS
G	COLISIÓN CON MOTOCICLETA		- COLISIÓN CONTRA JINETE - CHOQUE CONTRA OTROS OBJETOS
H	ATROPELLAMIENTO		- CAIDA DE PASAJERO - DESPRENDIMIENTO DE EJE/NEUMÁTICO
			- INCENDIO - SIN DATO

ACCIDENTES EQUIVALENTES

♿	UN MUERTO = 6 ACCIDENTES
Δ	UN HERIDO = 2 ACCIDENTES

ACCIDENTES POR KILÓMETRO

2018

MICHOACÁN

CARRETERA Y TRAMO: Carapan - Playa Azul INICIA EN KM: 0+000 FINALIZA EN KM: 340+700

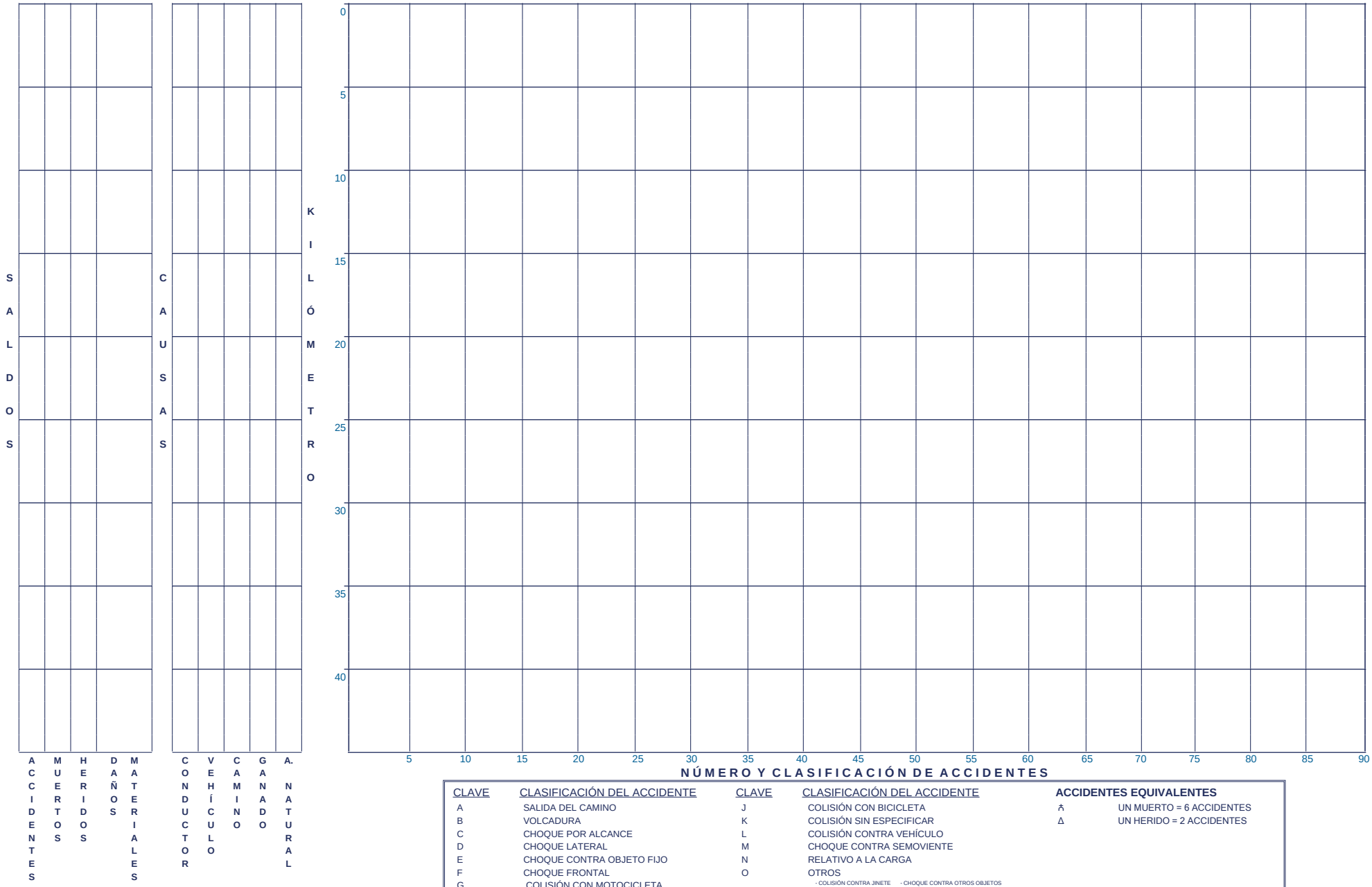

CLAVE	CLASIFICACIÓN DEL ACCIDENTE
A	SALIDA DEL CAMINO
B	VOLCADURA
C	CHOQUE POR ALCANCE
D	CHOQUE LATERAL
E	CHOQUE CONTRA OBJETO FIJO
F	CHOQUE FRONTAL
G	COLISIÓN CON MOTOCICLETA
H	ATROPELLAMIENTO

CLAVE	CLASIFICACIÓN DEL ACCIDENTE
J	COLISIÓN CON BICICLETA
K	COLISIÓN SIN ESPECIFICAR
L	COLISIÓN CONTRA VEHÍCULO
M	CHOQUE CONTRA SEMOVIENTE
N	RELATIVO A LA CARGA
O	OTROS

- COLISIÓN CONTRA JINETE
- CAIDA DE PASAJERO
- INCENDIO
- CHOQUE CONTRA OTROS OBJETOS
- DESPRENDIMIENTO DE EJE/NEUMÁTICO
- SIN DATO

ACCIDENTES EQUIVALENTES

♿	UN MUERTO = 6 ACCIDENTES
Δ	UN HERIDO = 2 ACCIDENTES

ACCIDENTES POR KILÓMETRO

2018

MICHOACÁN

CARRETERA Y TRAMO: Carapan - Playa Azul INICIA EN KM: 0+000 FINALIZA EN KM: 340+700

SALDOS	CAUSAS	KILÓMETRO
ACCIDENTES	CONDUCTOR	45
MUERTOS	VEHÍCULO	50
HERIDOS	CAMINO	55
DAÑOS	GANADO	60
MATERIALES	A. NATURAL	65
2 0 0 115,000	2 0 0 0 0	70
1 0 0 38,000	1 0 1 0 2	75
1 0 0 67,000	1 0 2 0 1	80
3 3 1 330,000	3 0 6 0 3	85
1 0 0 80,000	1 0 2 0 1	
2 0 2 240,000	2 0 0 0 0	
2 0 1 82,000	1 0 2 0 1	
1 0 0 220,000	1 0 2 0 1	
1 0 0 50,000	1 0 0 0 0	

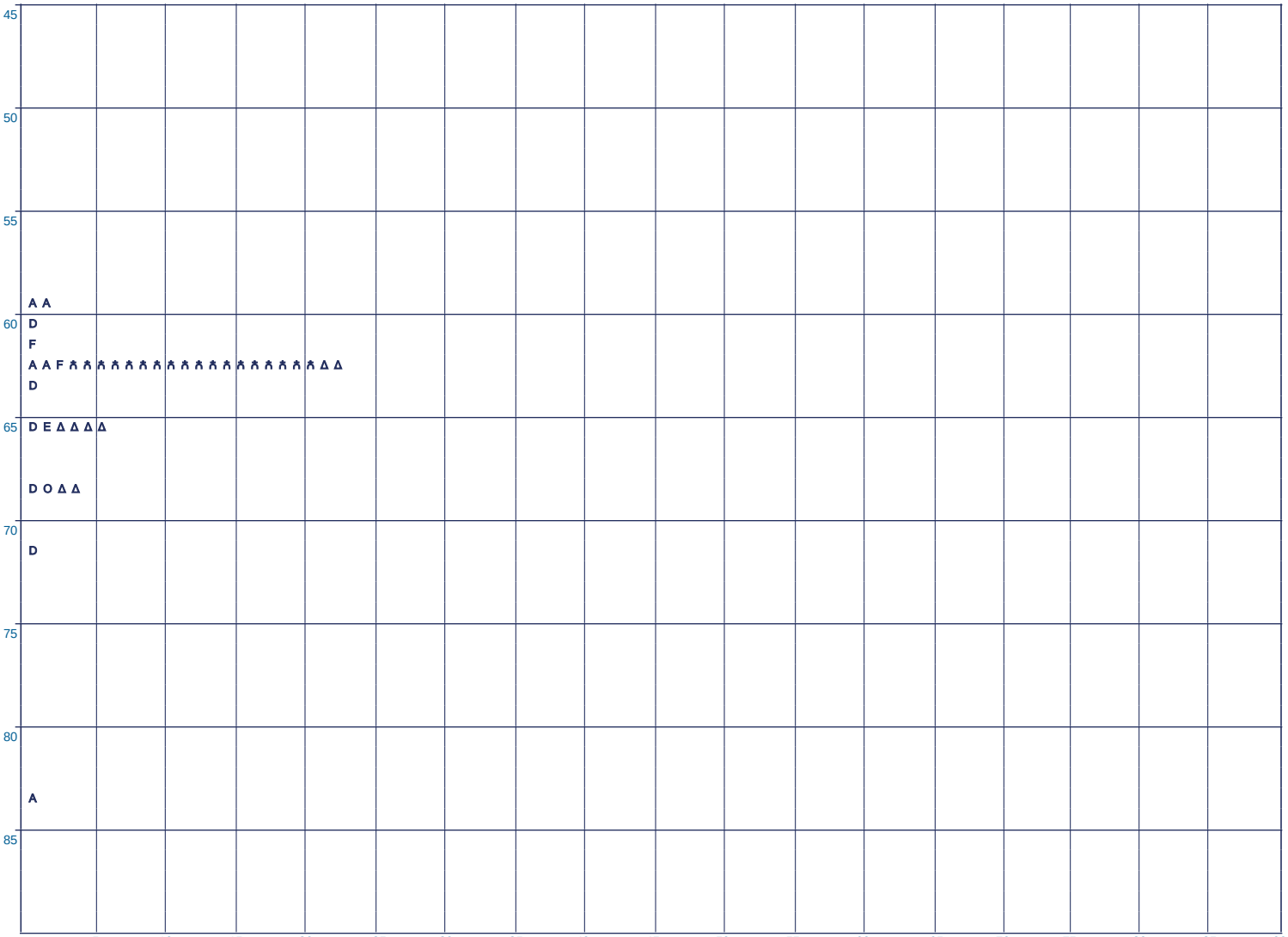

NÚMERO Y CLASIFICACIÓN DE ACCIDENTES

CLAVE	CLASIFICACIÓN DEL ACCIDENTE	CLAVE	CLASIFICACIÓN DEL ACCIDENTE
A	SALIDA DEL CAMINO	J	COLISIÓN CON BICICLETA
B	VOLCADURA	K	COLISIÓN SIN ESPECIFICAR
C	CHOQUE POR ALCANCE	L	COLISIÓN CONTRA VEHÍCULO
D	CHOQUE LATERAL	M	CHOQUE CONTRA SEMOVIENTE
E	CHOQUE CONTRA OBJETO FIJO	N	RELATIVO A LA CARGA
F	CHOQUE FRONTAL	O	OTROS
G	COLISIÓN CON MOTOCICLETA		- COLISIÓN CONTRA JINETE - CHOQUE CONTRA OTROS OBJETOS - CAIDA DE PASAJERO - DESPRENDIMIENTO DE EJE/NEUMÁTICO - INCENDIO - SIN DATO
H	ATROPELLAMIENTO		

ACCIDENTES EQUIVALENTES

🚶	UN MUERTO = 6 ACCIDENTES
Δ	UN HERIDO = 2 ACCIDENTES

ACCIDENTES POR KILÓMETRO

2018

MICHOACÁN

CARRETERA Y TRAMO: Carapan - Playa Azul INICIA EN KM: 0+000 FINALIZA EN KM: 340+700

SALDOS					CAUSAS					KILÓMETRO
ACCIDENTES	MUERTOS	HERIDOS	DAÑOS	MATERIALES	CONDUCTOR	VEHÍCULO	CAMINO	GANADO	A. NATURAL	
										90
1	0	0	15,000		1	0	0	0	0	95 B
1	0	1	185,000		1	0	0	0	0	100 C Δ Δ
										105
										110
										115
										120
										125
										130

5 10 15 20 25 30 35 40 45 50 55 60 65 70 75 80 85 90

NÚMERO Y CLASIFICACIÓN DE ACCIDENTES

CLAVE	CLASIFICACIÓN DEL ACCIDENTE	CLAVE	CLASIFICACIÓN DEL ACCIDENTE
A	SALIDA DEL CAMINO	J	COLISIÓN CON BICICLETA
B	VOLCADURA	K	COLISIÓN SIN ESPECIFICAR
C	CHOQUE POR ALCANCE	L	COLISIÓN CONTRA VEHÍCULO
D	CHOQUE LATERAL	M	CHOQUE CONTRA SEMOVIENTE
E	CHOQUE CONTRA OBJETO FIJO	N	RELATIVO A LA CARGA
F	CHOQUE FRONTAL	O	OTROS
G	COLISIÓN CON MOTOCICLETA		- COLISIÓN CONTRA JINETE - CHOQUE CONTRA OTROS OBJETOS
H	ATROPELLAMIENTO		- CAIDA DE PASAJERO - DESPRENDIMIENTO DE EJE/NEUMÁTICO
			- INCENDIO - SIN DATO

ACCIDENTES EQUIVALENTES

♿	UN MUERTO = 6 ACCIDENTES
Δ	UN HERIDO = 2 ACCIDENTES

ACCIDENTES POR KILÓMETRO

2018

MICHOACÁN

CARRETERA Y TRAMO: Carapan - Playa Azul INICIA EN KM: 0+000 FINALIZA EN KM: 340+700

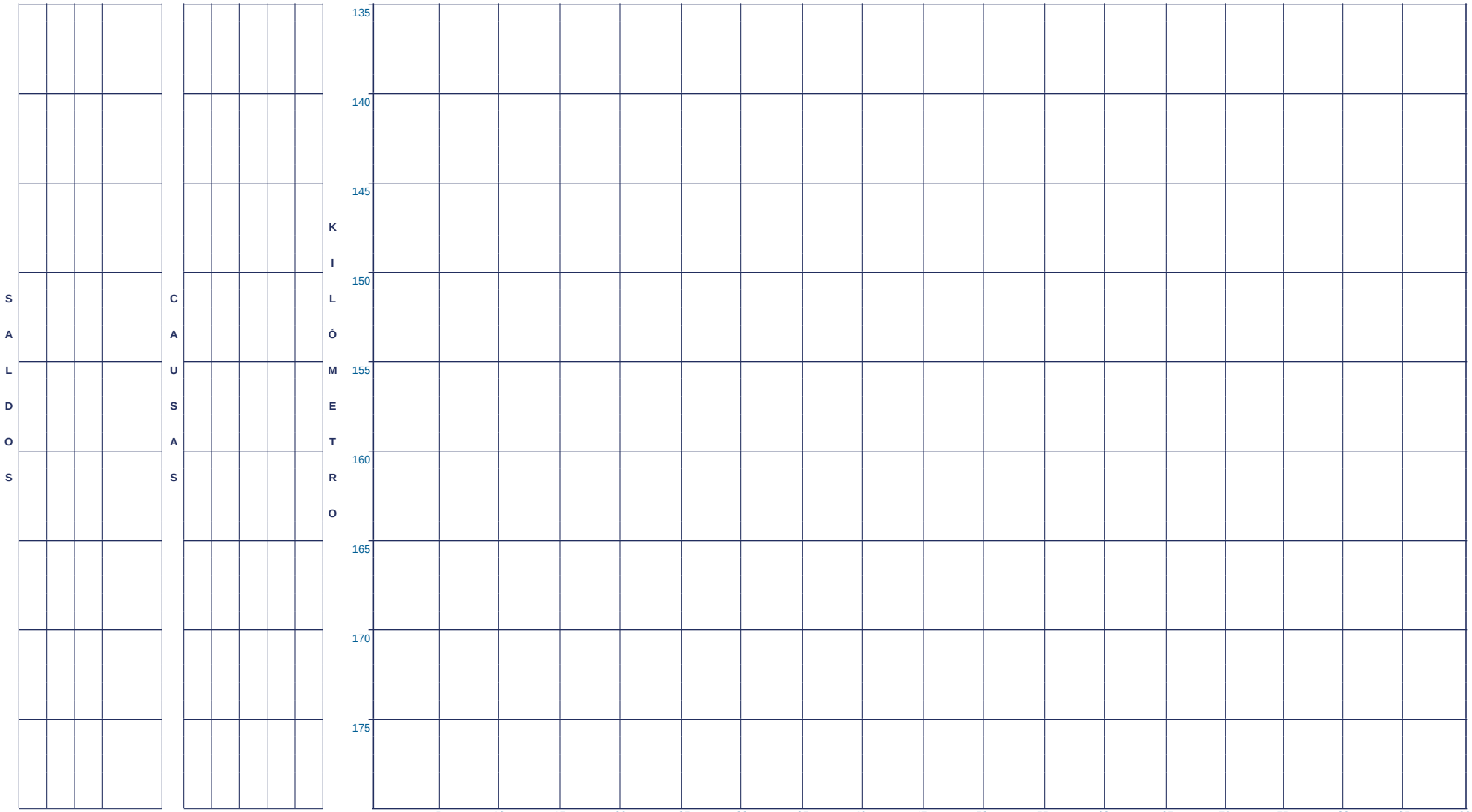

CLAVE	CLASIFICACIÓN DEL ACCIDENTE
A	SALIDA DEL CAMINO
B	VOLCADURA
C	CHOQUE POR ALCANCE
D	CHOQUE LATERAL
E	CHOQUE CONTRA OBJETO FIJO
F	CHOQUE FRONTAL
G	COLISIÓN CON MOTOCICLETA
H	ATROPELLAMIENTO

CLAVE	CLASIFICACIÓN DEL ACCIDENTE
J	COLISIÓN CON BICICLETA
K	COLISIÓN SIN ESPECIFICAR
L	COLISIÓN CONTRA VEHÍCULO
M	CHOQUE CONTRA SEMOVIENTE
N	RELATIVO A LA CARGA
O	OTROS

- COLISIÓN CONTRA JINETE
- CAIDA DE PASAJERO
- INCENDIO
- CHOQUE CONTRA OTROS OBJETOS
- DESPRENDIMIENTO DE EJE/NEUMÁTICO
- SIN DATO

ACCIDENTES EQUIVALENTES

♿	UN MUERTO = 6 ACCIDENTES
Δ	UN HERIDO = 2 ACCIDENTES

ACCIDENTES POR KILÓMETRO

2018

MICHOACÁN

CARRETERA Y TRAMO: Carapan - Playa Azul INICIA EN KM: 0+000 FINALIZA EN KM: 340+700

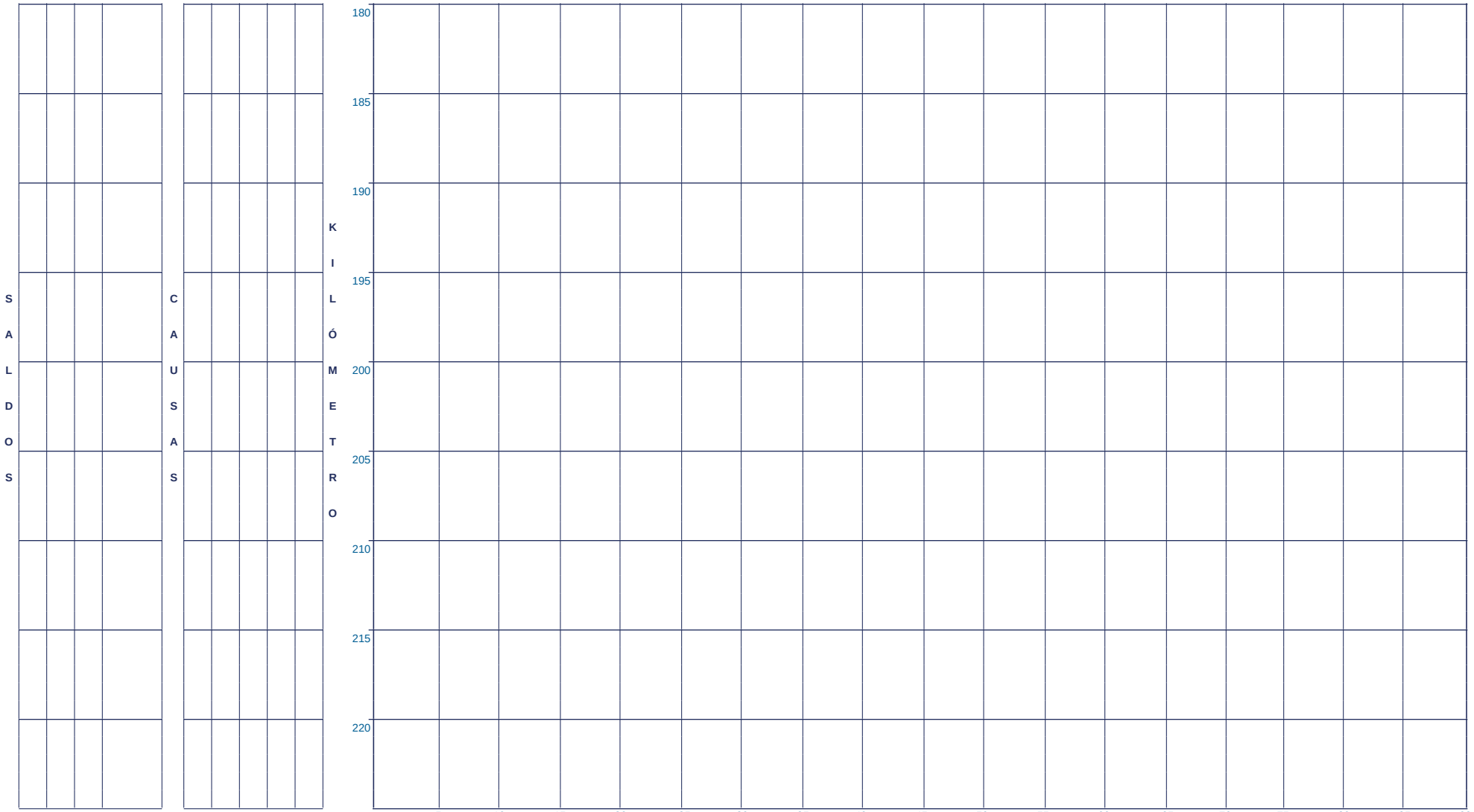

CLAVE	CLASIFICACIÓN DEL ACCIDENTE	CLAVE	CLASIFICACIÓN DEL ACCIDENTE
A	SALIDA DEL CAMINO	J	COLISIÓN CON BICICLETA
B	VOLCADURA	K	COLISIÓN SIN ESPECIFICAR
C	CHOQUE POR ALCANCE	L	COLISIÓN CONTRA VEHÍCULO
D	CHOQUE LATERAL	M	CHOQUE CONTRA SEMOVIENTE
E	CHOQUE CONTRA OBJETO FIJO	N	RELATIVO A LA CARGA
F	CHOQUE FRONTAL	O	OTROS
G	COLISIÓN CON MOTOCICLETA		- COLISIÓN CONTRA JINETE - CHOQUE CONTRA OTROS OBJETOS
H	ATROPELLAMIENTO		- CAIDA DE PASAJERO - DESPRENDIMIENTO DE EJE/NEUMÁTICO
			- INCENDIO - SIN DATO

ACCIDENTES EQUIVALENTES

♿	UN MUERTO = 6 ACCIDENTES
Δ	UN HERIDO = 2 ACCIDENTES

ACCIDENTES POR KILÓMETRO

2018

MICHOACÁN

CARRETERA Y TRAMO: Carapan - Playa Azul INICIA EN KM: 0+000 FINALIZA EN KM: 340+700

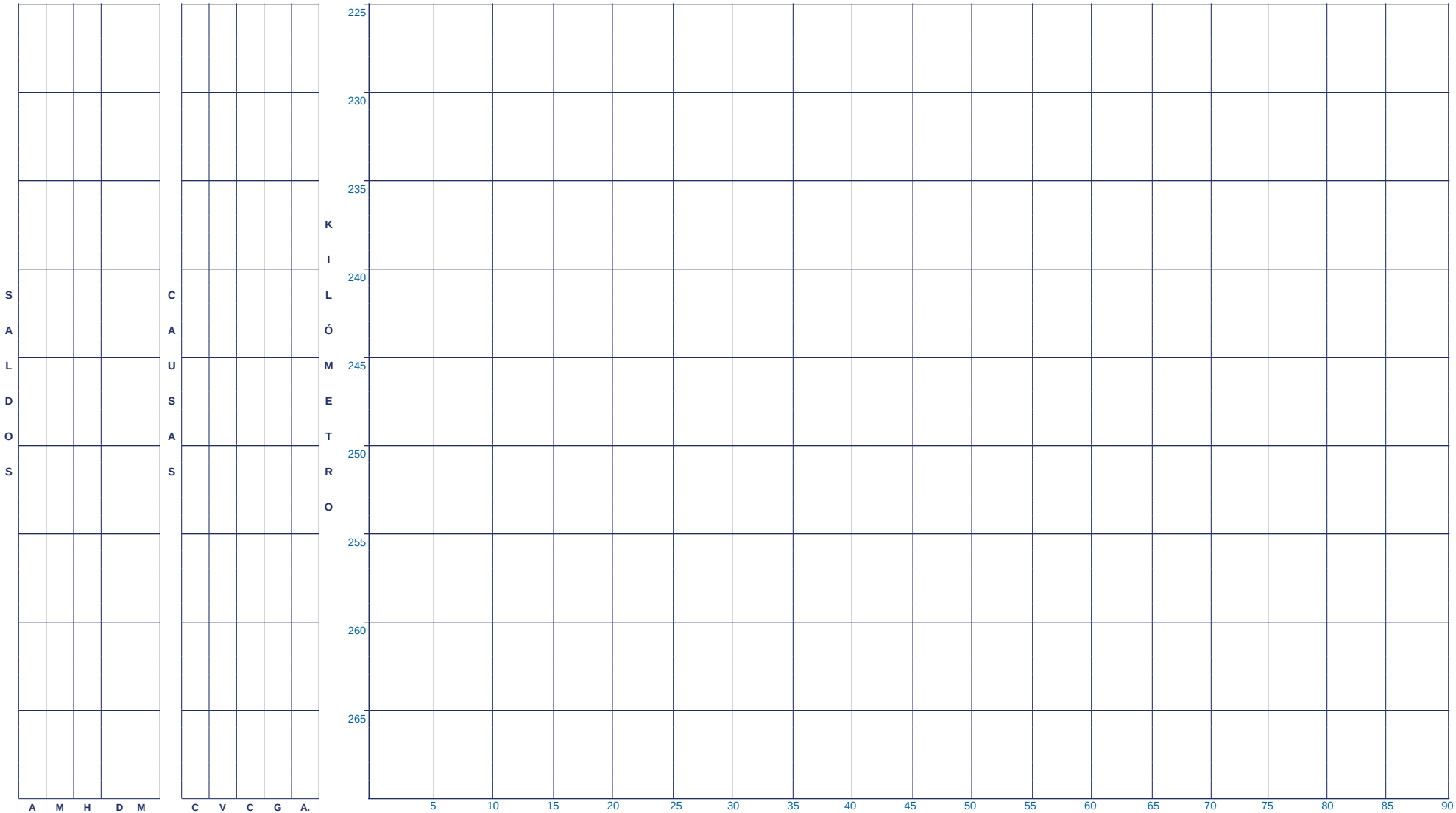

CLAVE	CLASIFICACIÓN DEL ACCIDENTE
A	SALIDA DEL CAMINO
B	VOLCADURA
C	CHOQUE POR ALCANCE
D	CHOQUE LATERAL
E	CHOQUE CONTRA OBJETO FIJO
F	CHOQUE FRONTAL
G	COLISIÓN CON MOTOCICLETA
H	ATROPELLAMIENTO

CLAVE	CLASIFICACIÓN DEL ACCIDENTE
J	COLISIÓN CON BICICLETA
K	COLISIÓN SIN ESPECIFICAR
L	COLISIÓN CONTRA VEHÍCULO
M	CHOQUE CONTRA SEMOVIENTE
N	RELATIVO A LA CARGA
O	OTROS

- COLISIÓN CONTRA JINETE
- CAIDA DE PASAJERO
- INCENDIO
- CHOQUE CONTRA OTROS OBJETOS
- DESPRENDIMIENTO DE EJE/NEUMÁTICO
- SIN DATO

ACCIDENTES EQUIVALENTES

♿	UN MUERTO = 6 ACCIDENTES
Δ	UN HERIDO = 2 ACCIDENTES

ACCIDENTES POR KILÓMETRO

2018

MICHOACÁN

CARRETERA Y TRAMO: Carapan - Playa Azul INICIA EN KM: 0+000 FINALIZA EN KM: 340+700

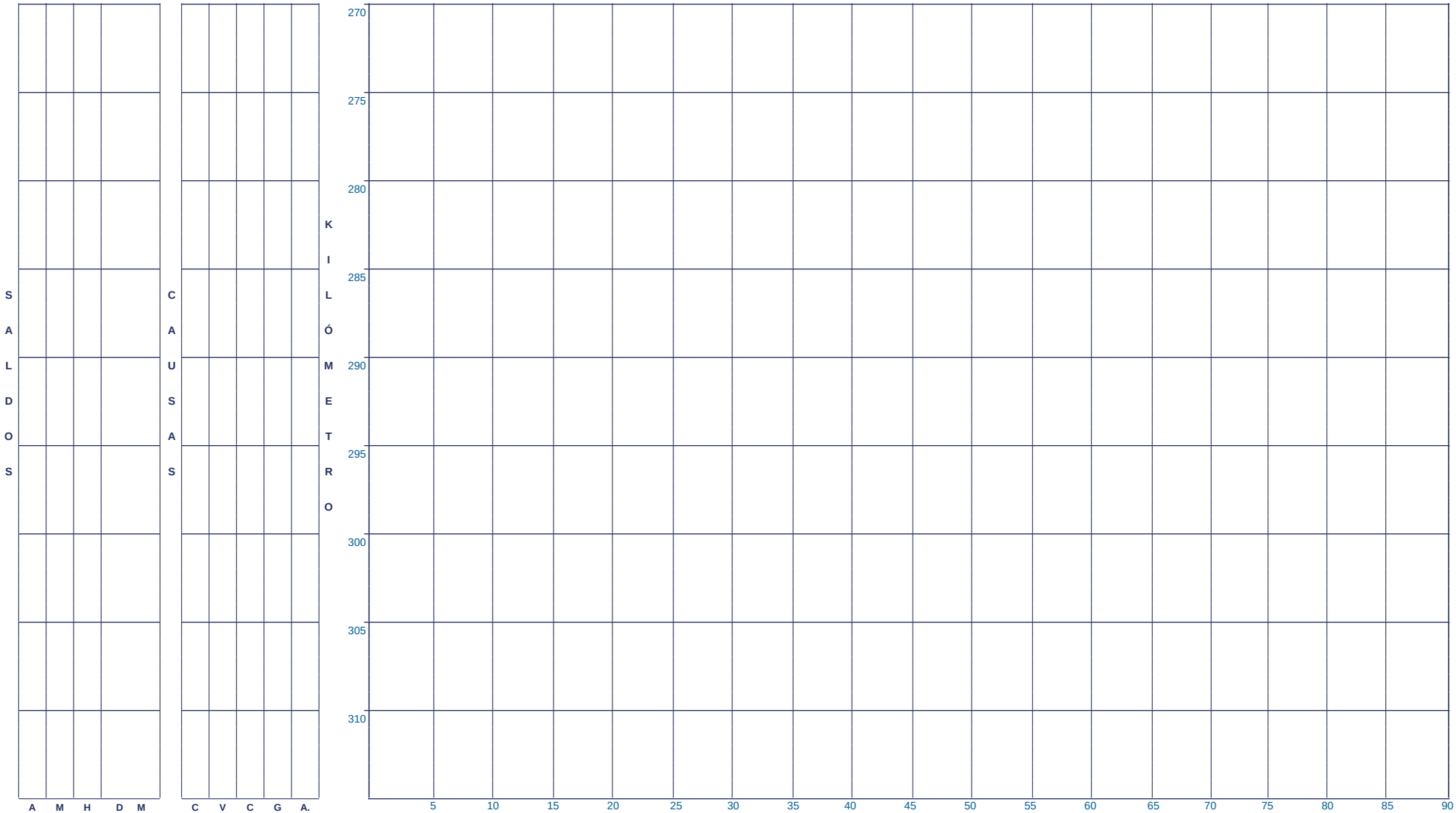

CLAVE	CLASIFICACIÓN DEL ACCIDENTE
A	SALIDA DEL CAMINO
B	VOLCADURA
C	CHOQUE POR ALCANCE
D	CHOQUE LATERAL
E	CHOQUE CONTRA OBJETO FIJO
F	CHOQUE FRONTAL
G	COLISIÓN CON MOTOCICLETA
H	ATROPELLAMIENTO

CLAVE	CLASIFICACIÓN DEL ACCIDENTE
J	COLISIÓN CON BICICLETA
K	COLISIÓN SIN ESPECIFICAR
L	COLISIÓN CONTRA VEHÍCULO
M	CHOQUE CONTRA SEMOVIENTE
N	RELATIVO A LA CARGA
O	OTROS

- COLISIÓN CONTRA JINETE
- CAIDA DE PASAJERO
- INCENDIO
- CHOQUE CONTRA OTROS OBJETOS
- DESPRENDIMIENTO DE EJE/NEUMÁTICO
- SIN DATO

ACCIDENTES EQUIVALENTES

♿	UN MUERTO = 6 ACCIDENTES
Δ	UN HERIDO = 2 ACCIDENTES

ACCIDENTES POR KILÓMETRO

2018

MICHOACÁN

CARRETERA Y TRAMO: Carapan - Playa Azul INICIA EN KM: 0+000 FINALIZA EN KM: 340+700

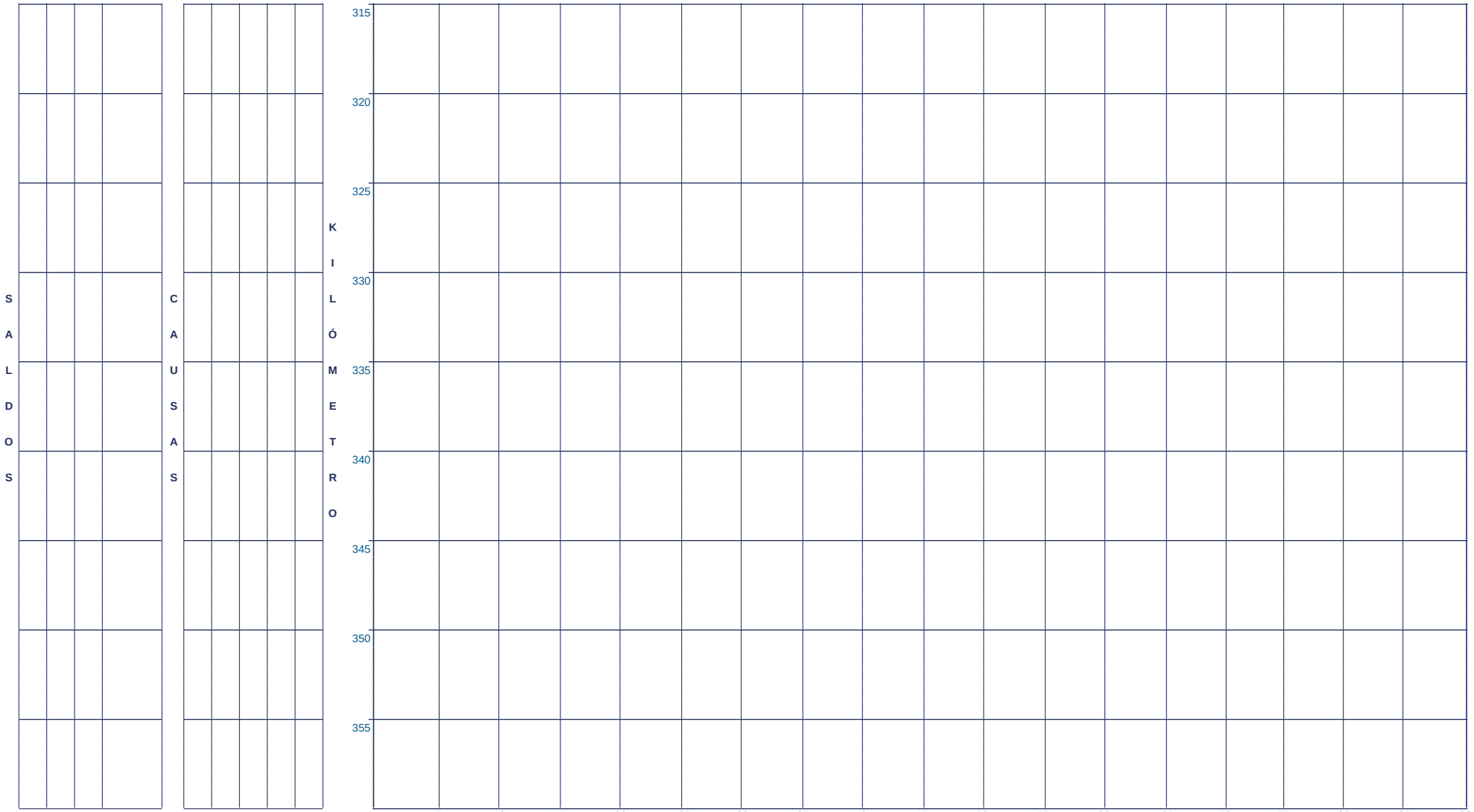

CLAVE	CLASIFICACIÓN DEL ACCIDENTE
A	SALIDA DEL CAMINO
B	VOLCADURA
C	CHOQUE POR ALCANCE
D	CHOQUE LATERAL
E	CHOQUE CONTRA OBJETO FIJO
F	CHOQUE FRONTAL
G	COLISIÓN CON MOTOCICLETA
H	ATROPELLAMIENTO

CLAVE	CLASIFICACIÓN DEL ACCIDENTE
J	COLISIÓN CON BICICLETA
K	COLISIÓN SIN ESPECIFICAR
L	COLISIÓN CONTRA VEHÍCULO
M	CHOQUE CONTRA SEMOVIENTE
N	RELATIVO A LA CARGA
O	OTROS

- COLISIÓN CONTRA JINETE
- CAIDA DE PASAJERO
- INCENDIO
- CHOQUE CONTRA OTROS OBJETOS
- DESPRENDIMIENTO DE EJE/NEUMÁTICO
- SIN DATO

ACCIDENTES EQUIVALENTES

♿	UN MUERTO = 6 ACCIDENTES
Δ	UN HERIDO = 2 ACCIDENTES

ACCIDENTES POR KILÓMETRO

2018

MICHOACÁN

CARRETERA Y TRAMO: Ent. Patti - Sahuayo (Hasta Vista Hermosa) INICIA EN KM: 0+000 FINALIZA EN KM: 41+700

SALDOS					CAUSAS				
ACCIDENTES	MUERTOS	HERIDOS	DAÑOS	MATERIALES	CONDUCTOR	VEHÍCULO	CAMINO	GANADO	A. NATURAL
1	2	0	1,000,000		0	0	0	0	1



CLAVE	CLASIFICACIÓN DEL ACCIDENTE
A	SALIDA DEL CAMINO
B	VOLCADURA
C	CHOQUE POR ALCANCE
D	CHOQUE LATERAL
E	CHOQUE CONTRA OBJETO FIJO
F	CHOQUE FRONTAL
G	COLISIÓN CON MOTOCICLETA
H	ATROPELLAMIENTO

CLAVE	CLASIFICACIÓN DEL ACCIDENTE
J	COLISIÓN CON BICICLETA
K	COLISIÓN SIN ESPECIFICAR
L	COLISIÓN CONTRA VEHÍCULO
M	CHOQUE CONTRA SEMOVIENTE
N	RELATIVO A LA CARGA
O	OTROS

- COLISIÓN CONTRA JINETE
- CAIDA DE PASAJERO
- INCENDIO
- CHOQUE CONTRA OTROS OBJETOS
- DESPRENDIMIENTO DE EJE/NEUMÁTICO
- SIN DATO

ACCIDENTES EQUIVALENTES

♿	UN MUERTO = 6 ACCIDENTES
Δ	UN HERIDO = 2 ACCIDENTES

ACCIDENTES POR KILÓMETRO

2018

MICHOACÁN

CARRETERA Y TRAMO: Ent. Playa Azul - Manzanillo T. C. (Carapan - Playa Azul) - Lim. Edos. Mich./Col. INICIA EN KM: 0+000 FINALIZA EN KM: 229+600

ACCIDENTES	MUERTOS	HERIDOS	DAÑOS	MATERIALES
1	1	0	25,000	
1	0	0	20,000	

SALDOS

CONDUCTOR	VEHÍCULO	CAMINO	GANADO	A. NATURAL
1	0	0	0	0
0	0	0	0	0

CAUSAS

KILÓMETRO



NÚMERO Y CLASIFICACIÓN DE ACCIDENTES

CLAVE	CLASIFICACIÓN DEL ACCIDENTE
A	SALIDA DEL CAMINO
B	VOLCADURA
C	CHOQUE POR ALCANCE
D	CHOQUE LATERAL
E	CHOQUE CONTRA OBJETO FIJO
F	CHOQUE FRONTAL
G	COLISIÓN CON MOTOCICLETA
H	ATROPELLAMIENTO

CLAVE	CLASIFICACIÓN DEL ACCIDENTE
J	COLISIÓN CON BICICLETA
K	COLISIÓN SIN ESPECIFICAR
L	COLISIÓN CONTRA VEHÍCULO
M	CHOQUE CONTRA SEMOVIENTE
N	RELATIVO A LA CARGA
O	OTROS

- COLISIÓN CONTRA JINETE
- CAIDA DE PASAJERO
- INCENDIO
- CHOQUE CONTRA OTROS OBJETOS
- DESPRENDIMIENTO DE EJE/NEUMÁTICO
- SIN DATO

ACCIDENTES EQUIVALENTES

♿	UN MUERTO = 6 ACCIDENTES
Δ	UN HERIDO = 2 ACCIDENTES

ACCIDENTES POR KILÓMETRO

2018

MICHOACÁN

CARRETERA Y TRAMO: Ent. Playa Azul - Manzanillo T. C. (Carapan - Playa Azul) - Lim. Edos. Mich./Col. INICIA EN KM: 0+000 FINALIZA EN KM: 229+600

SALDOS				CAUSAS				
ACCIDENTES	MUERTOS	HERIDOS	DAÑOS MATERIALES	CONDUCTOR	VEHÍCULO	CAMINO	GANADO	A. NATURAL
1	0	0	50,000	1	0	1	0	0



CLAVE	CLASIFICACIÓN DEL ACCIDENTE
A	SALIDA DEL CAMINO
B	VOLCADURA
C	CHOQUE POR ALCANCE
D	CHOQUE LATERAL
E	CHOQUE CONTRA OBJETO FIJO
F	CHOQUE FRONTAL
G	COLISIÓN CON MOTOCICLETA
H	ATROPELLAMIENTO

CLAVE	CLASIFICACIÓN DEL ACCIDENTE
J	COLISIÓN CON BICICLETA
K	COLISIÓN SIN ESPECIFICAR
L	COLISIÓN CONTRA VEHÍCULO
M	CHOQUE CONTRA SEMOVIENTE
N	RELATIVO A LA CARGA
O	OTROS

- COLISIÓN CONTRA JINETE
- CAIDA DE PASAJERO
- INCENDIO
- CHOQUE CONTRA OTROS OBJETOS
- DESPRENDIMIENTO DE EJE/NEUMÁTICO
- SIN DATO

ACCIDENTES EQUIVALENTES

♿	UN MUERTO = 6 ACCIDENTES
Δ	UN HERIDO = 2 ACCIDENTES

ACCIDENTES POR KILÓMETRO

2018

MICHOACÁN

CARRETERA Y TRAMO: Ent. Playa Azul - Manzanillo T. C. (Carapan - Playa Azul) - Lim. Edos. Mich./Col. INICIA EN KM: 0+000 FINALIZA EN KM: 229+600

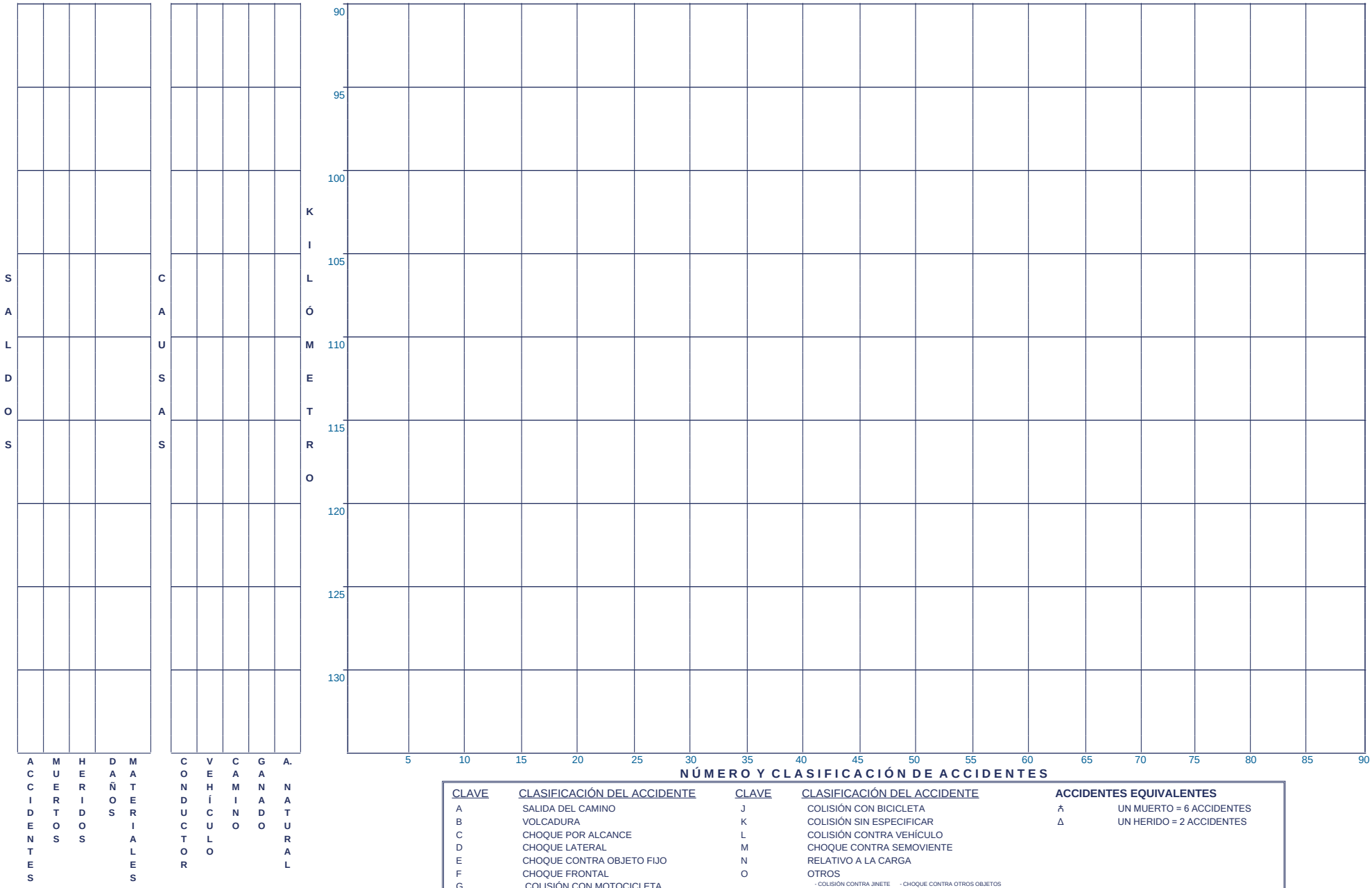

CLAVE	CLASIFICACIÓN DEL ACCIDENTE	CLAVE	CLASIFICACIÓN DEL ACCIDENTE
A	SALIDA DEL CAMINO	J	COLISIÓN CON BICICLETA
B	VOLCADURA	K	COLISIÓN SIN ESPECIFICAR
C	CHOQUE POR ALCANCE	L	COLISIÓN CONTRA VEHÍCULO
D	CHOQUE LATERAL	M	CHOQUE CONTRA SEMOVIENTE
E	CHOQUE CONTRA OBJETO FIJO	N	RELATIVO A LA CARGA
F	CHOQUE FRONTAL	O	OTROS
G	COLISIÓN CON MOTOCICLETA		- COLISIÓN CONTRA JINETE - CHOQUE CONTRA OTROS OBJETOS
H	ATROPELLAMIENTO		- CAIDA DE PASAJERO - DESPRENDIMIENTO DE EJE/NEUMÁTICO
			- INCENDIO - SIN DATO

ACCIDENTES EQUIVALENTES

☠	UN MUERTO = 6 ACCIDENTES
Δ	UN HERIDO = 2 ACCIDENTES

ACCIDENTES POR KILÓMETRO

2018

MICHOACÁN

CARRETERA Y TRAMO: Ent. Playa Azul - Manzanillo T. C. (Carapan - Playa Azul) - Lim. Edos. Mich./Col. INICIA EN KM: 0+000 FINALIZA EN KM: 229+600

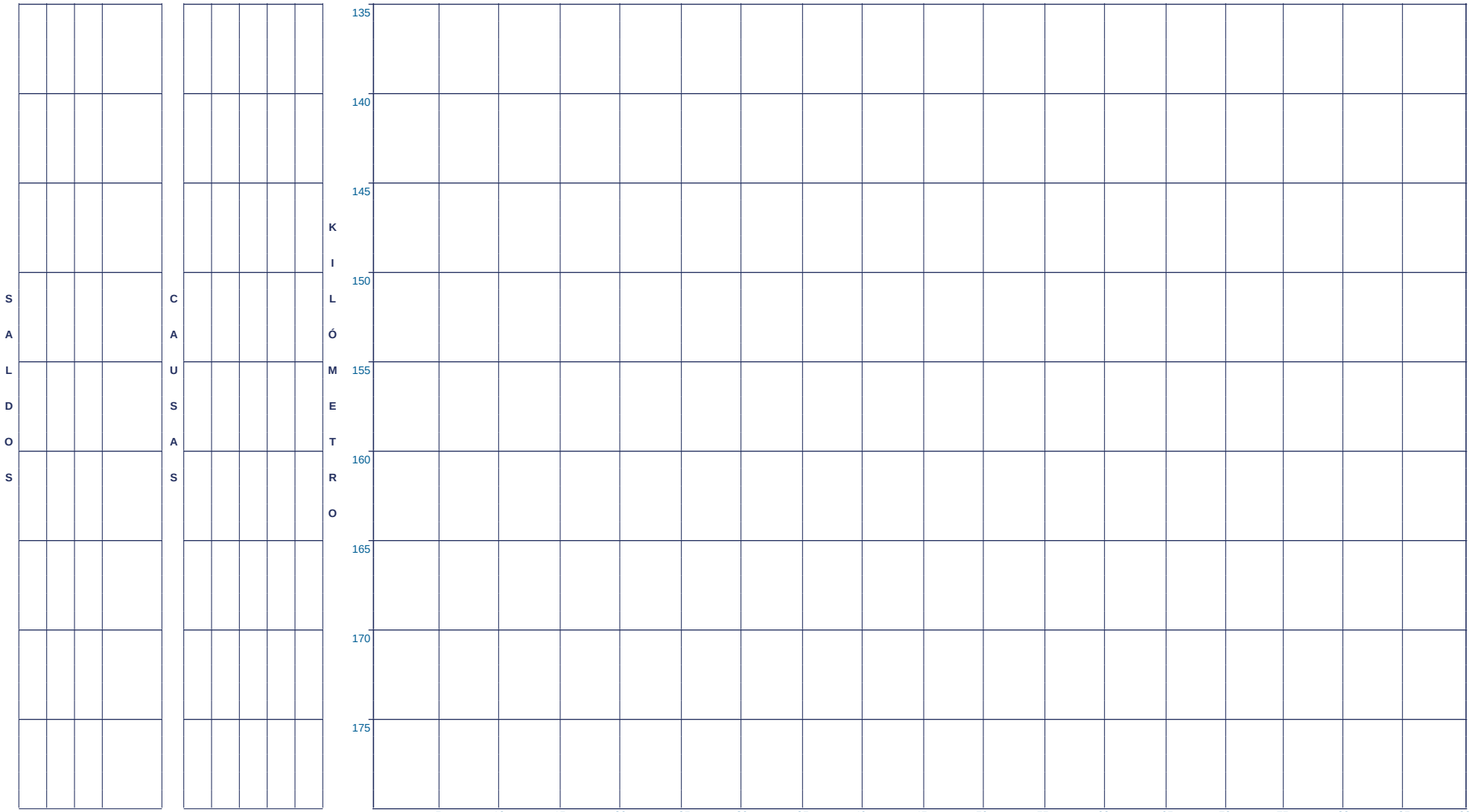

CLAVE	CLASIFICACIÓN DEL ACCIDENTE	CLAVE	CLASIFICACIÓN DEL ACCIDENTE
A	SALIDA DEL CAMINO	J	COLISIÓN CON BICICLETA
B	VOLCADURA	K	COLISIÓN SIN ESPECIFICAR
C	CHOQUE POR ALCANCE	L	COLISIÓN CONTRA VEHÍCULO
D	CHOQUE LATERAL	M	CHOQUE CONTRA SEMOVIENTE
E	CHOQUE CONTRA OBJETO FIJO	N	RELATIVO A LA CARGA
F	CHOQUE FRONTAL	O	OTROS
G	COLISIÓN CON MOTOCICLETA		- COLISIÓN CONTRA JINETE - CHOQUE CONTRA OTROS OBJETOS
H	ATROPELLAMIENTO		- CAIDA DE PASAJERO - DESPRENDIMIENTO DE EJE/NEUMÁTICO
			- INCENDIO - SIN DATO

ACCIDENTES EQUIVALENTES

☠	UN MUERTO = 6 ACCIDENTES
Δ	UN HERIDO = 2 ACCIDENTES

ACCIDENTES POR KILÓMETRO

2018

MICHOACÁN

CARRETERA Y TRAMO: Ent. Playa Azul - Manzanillo T. C. (Carapan - Playa Azul) - Lim. Edos. Mich./Col. INICIA EN KM: 0+000 FINALIZA EN KM: 229+600

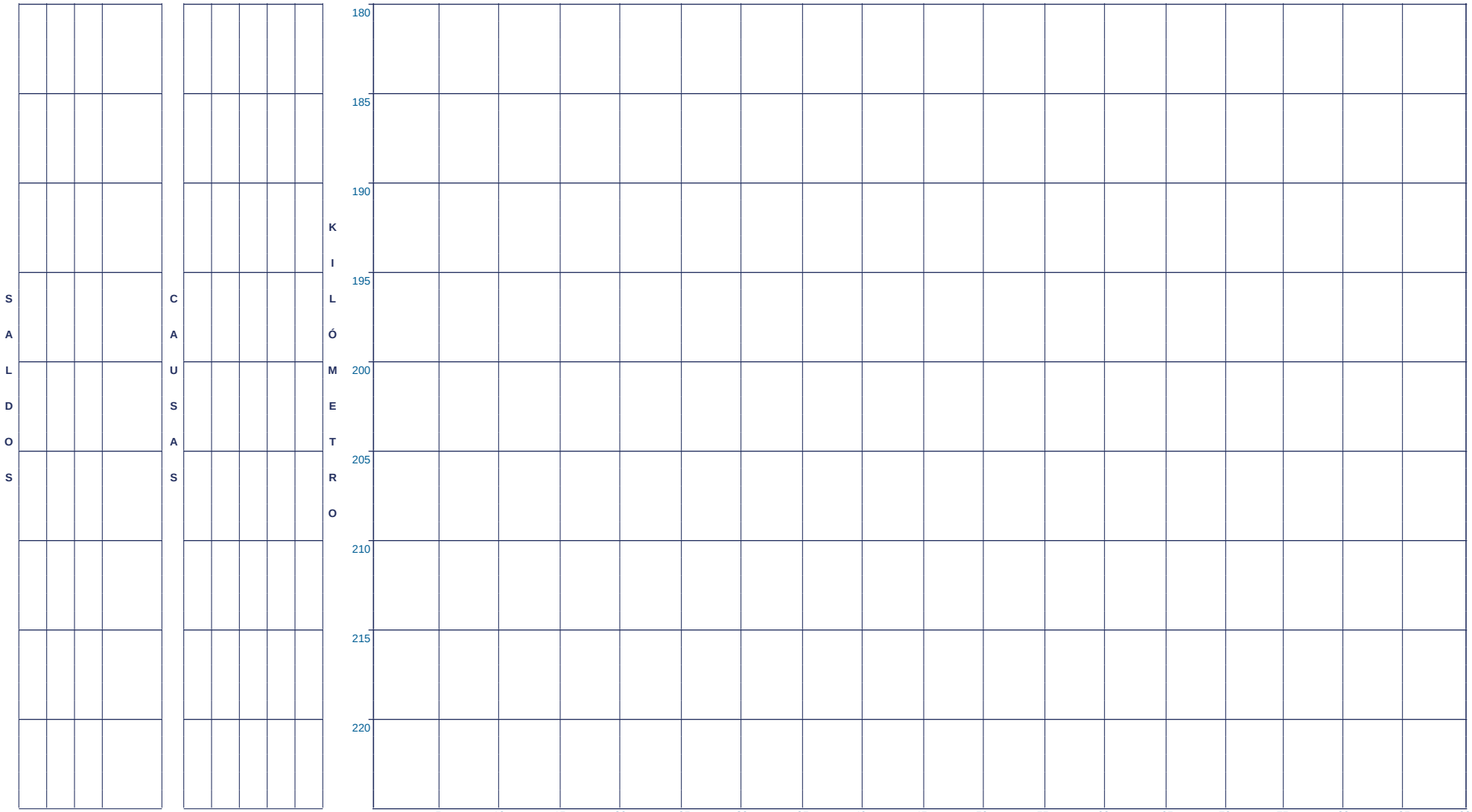

CLAVE	CLASIFICACIÓN DEL ACCIDENTE
A	SALIDA DEL CAMINO
B	VOLCADURA
C	CHOQUE POR ALCANCE
D	CHOQUE LATERAL
E	CHOQUE CONTRA OBJETO FIJO
F	CHOQUE FRONTAL
G	COLISIÓN CON MOTOCICLETA
H	ATROPELLAMIENTO

CLAVE	CLASIFICACIÓN DEL ACCIDENTE
J	COLISIÓN CON BICICLETA
K	COLISIÓN SIN ESPECIFICAR
L	COLISIÓN CONTRA VEHÍCULO
M	CHOQUE CONTRA SEMOVIENTE
N	RELATIVO A LA CARGA
O	OTROS

- COLISIÓN CONTRA JINETE
- CAIDA DE PASAJERO
- INCENDIO
- CHOQUE CONTRA OTROS OBJETOS
- DESPRENDIMIENTO DE EJE/NEUMÁTICO
- SIN DATO

ACCIDENTES EQUIVALENTES

♿	UN MUERTO = 6 ACCIDENTES
Δ	UN HERIDO = 2 ACCIDENTES

ACCIDENTES POR KILÓMETRO

2018

MICHOACÁN

CARRETERA Y TRAMO: Ent. Playa Azul - Manzanillo T. C. (Carapan - Playa Azul) - Lim. Edos. Mich./Col. INICIA EN KM: 0+000 FINALIZA EN KM: 229+600

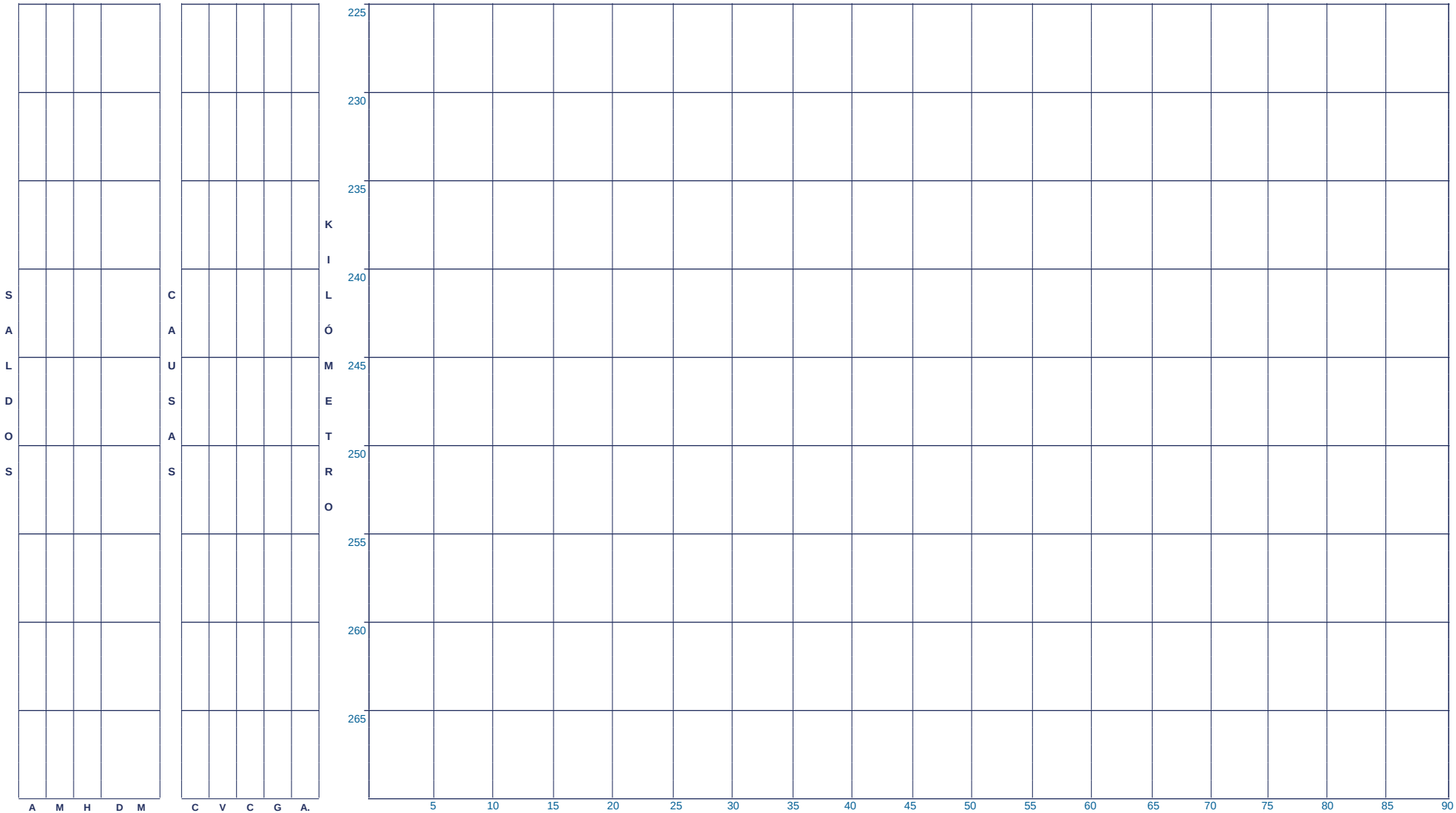

CLAVE	CLASIFICACIÓN DEL ACCIDENTE
A	SALIDA DEL CAMINO
B	VOLCADURA
C	CHOQUE POR ALCANCE
D	CHOQUE LATERAL
E	CHOQUE CONTRA OBJETO FIJO
F	CHOQUE FRONTAL
G	COLISIÓN CON MOTOCICLETA
H	ATROPELLAMIENTO

CLAVE	CLASIFICACIÓN DEL ACCIDENTE
J	COLISIÓN CON BICICLETA
K	COLISIÓN SIN ESPECIFICAR
L	COLISIÓN CONTRA VEHÍCULO
M	CHOQUE CONTRA SEMOVIENTE
N	RELATIVO A LA CARGA
O	OTROS

- COLISIÓN CONTRA JINETE
- CAIDA DE PASAJERO
- INCENDIO
- CHOQUE CONTRA OTROS OBJETOS
- DESPRENDIMIENTO DE EJE/NEUMÁTICO
- SIN DATO

ACCIDENTES EQUIVALENTES

♿	UN MUERTO = 6 ACCIDENTES
Δ	UN HERIDO = 2 ACCIDENTES

ACCIDENTES POR KILÓMETRO

2018

MICHOACÁN

CARRETERA Y TRAMO: Huajúmbaro - San José (Huajúmbaro - Zinapécuaro) INICIA EN KM: 0+000 FINALIZA EN KM: 34+400

ACCIDENTES	MUERTOS	HERIDOS	DAÑOS	MATERIALES
1	0	0	75,000	

CONDUCTOR	VEHÍCULO	CAMINO	GANADO	A. NATURAL
0	0	0	0	0



CLAVE	CLASIFICACIÓN DEL ACCIDENTE
A	SALIDA DEL CAMINO
B	VOLCADURA
C	CHOQUE POR ALCANCE
D	CHOQUE LATERAL
E	CHOQUE CONTRA OBJETO FIJO
F	CHOQUE FRONTAL
G	COLISIÓN CON MOTOCICLETA
H	ATROPELLAMIENTO

CLAVE	CLASIFICACIÓN DEL ACCIDENTE
J	COLISIÓN CON BICICLETA
K	COLISIÓN SIN ESPECIFICAR
L	COLISIÓN CONTRA VEHÍCULO
M	CHOQUE CONTRA SEMOVIENTE
N	RELATIVO A LA CARGA
O	OTROS

- COLISIÓN CONTRA JINETE
- CAIDA DE PASAJERO
- INCENDIO
- CHOQUE CONTRA OTROS OBJETOS
- DESPRENDIMIENTO DE EJE/NEUMÁTICO
- SIN DATO

ACCIDENTES EQUIVALENTES

♿	UN MUERTO = 6 ACCIDENTES
Δ	UN HERIDO = 2 ACCIDENTES

ACCIDENTES POR KILÓMETRO

2018

MICHOACÁN

CARRETERA Y TRAMO: Huajúmbaro - San José (Zinapécuaro - San José) INICIA EN KM: 24+180 FINALIZA EN KM: 64+100

ACCIDENTES	MUERTOS	HERIDOS	DAÑOS	MATERIALES
1	0	6	60,000	
1	1	2	80,000	
1	0	0	180,000	

CONDUCTOR	VEHÍCULO	CAMINO	GANADO	A. NATURAL
1	0	0	0	0
1	0	0	0	0
1	0	1	0	0



CLAVE	CLASIFICACIÓN DEL ACCIDENTE
A	SALIDA DEL CAMINO
B	VOLCADURA
C	CHOQUE POR ALCANCE
D	CHOQUE LATERAL
E	CHOQUE CONTRA OBJETO FIJO
F	CHOQUE FRONTAL
G	COLISIÓN CON MOTOCICLETA
H	ATROPELLAMIENTO

CLAVE	CLASIFICACIÓN DEL ACCIDENTE
J	COLISIÓN CON BICICLETA
K	COLISIÓN SIN ESPECIFICAR
L	COLISIÓN CONTRA VEHÍCULO
M	CHOQUE CONTRA SEMOVIENTE
N	RELATIVO A LA CARGA
O	OTROS

- COLISIÓN CONTRA JINETE
- CAIDA DE PASAJERO
- INCENDIO
- CHOQUE CONTRA OTROS OBJETOS
- DESPRENDIMIENTO DE EJE/NEUMÁTICO
- SIN DATO

ACCIDENTES EQUIVALENTES

🚶	UN MUERTO = 6 ACCIDENTES
Δ	UN HERIDO = 2 ACCIDENTES

ACCIDENTES POR KILÓMETRO

2018

MICHOACÁN

CARRETERA Y TRAMO: Irapuato - Zapotlanejo Lim. Edos. Gto./Mich. - Lim. Edos. Mich./Jal. INICIA EN KM: 2+700 FINALIZA EN KM: 10+700

ACCIDENTES	MUERTOS	HERIDOS	DAÑOS	MATERIALES
1	0	0	3,000	
1	0	1	7,000	
1	0	1	15,000	
1	0	3	25,000	
1	1	0	40,000	

CONDUCTOR	VEHÍCULO	CAMINO	GANADO	A. NATURAL
1	0	0	0	0
1	0	0	0	0
2	0	1	0	0
1	0	0	0	0
1	0	0	0	0

SALDOS CAUSAS

KILÓMETRO



NÚMERO Y CLASIFICACIÓN DE ACCIDENTES

CLAVE	CLASIFICACIÓN DEL ACCIDENTE
A	SALIDA DEL CAMINO
B	VOLCADURA
C	CHOQUE POR ALCANCE
D	CHOQUE LATERAL
E	CHOQUE CONTRA OBJETO FIJO
F	CHOQUE FRONTAL
G	COLISIÓN CON MOTOCICLETA
H	ATROPELLAMIENTO

CLAVE	CLASIFICACIÓN DEL ACCIDENTE
J	COLISIÓN CON BICICLETA
K	COLISIÓN SIN ESPECIFICAR
L	COLISIÓN CONTRA VEHÍCULO
M	CHOQUE CONTRA SEMOVIENTE
N	RELATIVO A LA CARGA
O	OTROS

- COLISIÓN CONTRA JINETE
- CAIDA DE PASAJERO
- INCENDIO
- CHOQUE CONTRA OTROS OBJETOS
- DESPRENDIMIENTO DE EJE/NEUMÁTICO
- SIN DATO

ACCIDENTES EQUIVALENTES

Ѧ	UN MUERTO = 6 ACCIDENTES
Δ	UN HERIDO = 2 ACCIDENTES

ACCIDENTES POR KILÓMETRO

2018

MICHOACÁN

CARRETERA Y TRAMO: Jiquilpan - Colima Jiquilpan - Lim. Edos. Mich./Jal. INICIA EN KM: 0+000 FINALIZA EN KM: 41+000

SALDOS				
ACCIDENTES	MUERTOS	HERIDOS	DAÑOS	MATERIALES
1	1	0	300,000	

CAUSAS				
CONDUCTOR	VEHÍCULO	CAMINO	GANADO	A. NATURAL
1	0	0	0	0

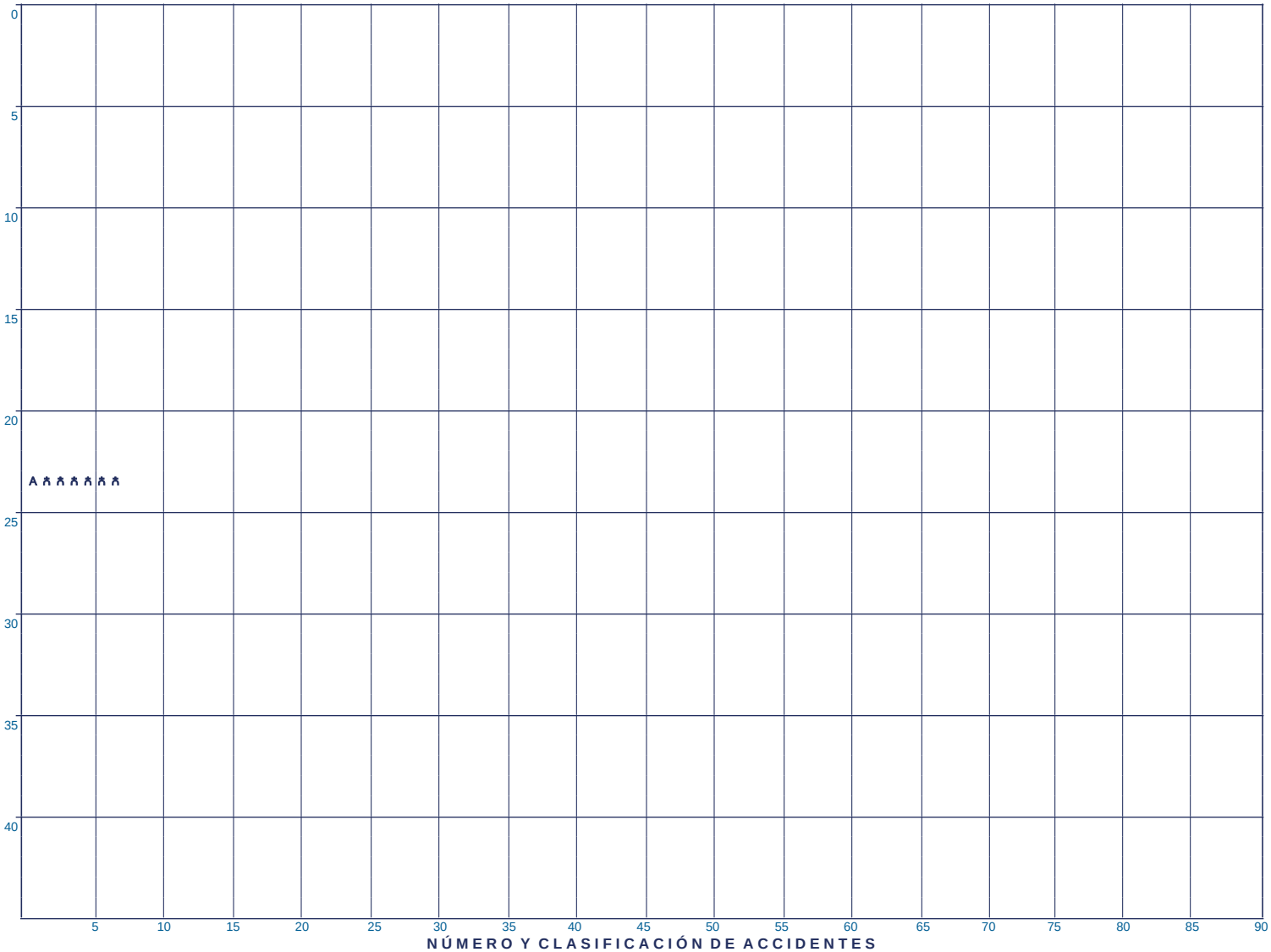

CLAVE	CLASIFICACIÓN DEL ACCIDENTE
A	SALIDA DEL CAMINO
B	VOLCADURA
C	CHOQUE POR ALCANCE
D	CHOQUE LATERAL
E	CHOQUE CONTRA OBJETO FIJO
F	CHOQUE FRONTAL
G	COLISIÓN CON MOTOCICLETA
H	ATROPELLAMIENTO

CLAVE	CLASIFICACIÓN DEL ACCIDENTE
J	COLISIÓN CON BICICLETA
K	COLISIÓN SIN ESPECIFICAR
L	COLISIÓN CONTRA VEHÍCULO
M	CHOQUE CONTRA SEMOVIENTE
N	RELATIVO A LA CARGA
O	OTROS

- COLISIÓN CONTRA JINETE
- CAIDA DE PASAJERO
- INCENDIO
- CHOQUE CONTRA OTROS OBJETOS
- DESPRENDIMIENTO DE EJE/NEUMÁTICO
- SIN DATO

ACCIDENTES EQUIVALENTES

♿	UN MUERTO = 6 ACCIDENTES
Δ	UN HERIDO = 2 ACCIDENTES

ACCIDENTES POR KILÓMETRO

2018

MICHOACÁN

CARRETERA Y TRAMO: Jiquilpan - Guadalajara Jiquilpan - Lim. Edos. Mich./Jal. INICIA EN KM: 0+000 FINALIZA EN KM: 36+110

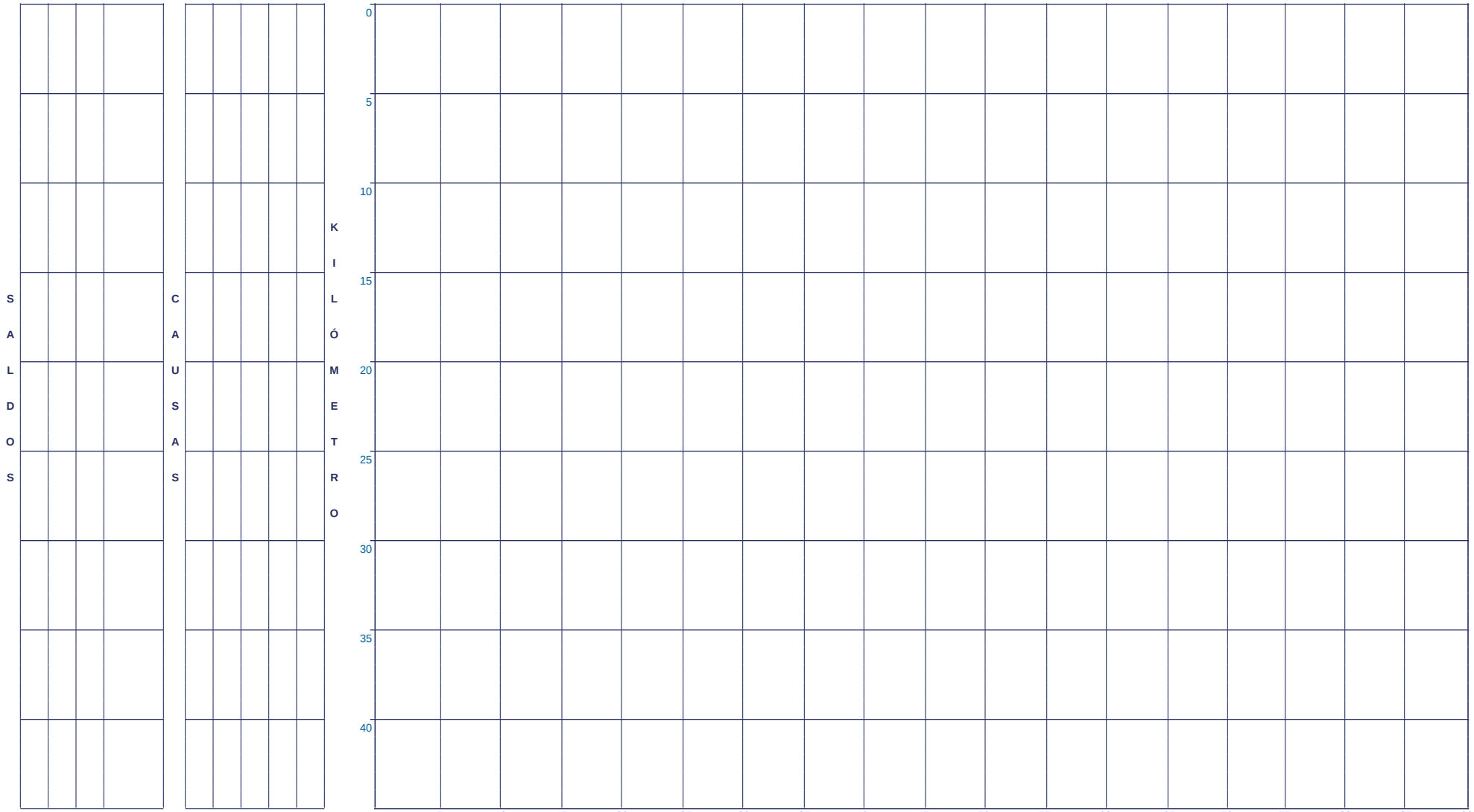

CLAVE	CLASIFICACIÓN DEL ACCIDENTE
A	SALIDA DEL CAMINO
B	VOLCADURA
C	CHOQUE POR ALCANCE
D	CHOQUE LATERAL
E	CHOQUE CONTRA OBJETO FIJO
F	CHOQUE FRONTAL
G	COLISIÓN CON MOTOCICLETA
H	ATROPELLAMIENTO

CLAVE	CLASIFICACIÓN DEL ACCIDENTE
J	COLISIÓN CON BICICLETA
K	COLISIÓN SIN ESPECIFICAR
L	COLISIÓN CONTRA VEHÍCULO
M	CHOQUE CONTRA SEMOVIENTE
N	RELATIVO A LA CARGA
O	OTROS

- COLISIÓN CONTRA JINETE
- CAIDA DE PASAJERO
- INCENDIO
- CHOQUE CONTRA OTROS OBJETOS
- DESPRENDIMIENTO DE EJE/NEUMÁTICO
- SIN DATO

ACCIDENTES EQUIVALENTES

♿	UN MUERTO = 6 ACCIDENTES
Δ	UN HERIDO = 2 ACCIDENTES

ACCIDENTES POR KILÓMETRO

2018

MICHOACÁN

CARRETERA Y TRAMO: La Noria - Acámbaro Lim. Edos. Qro./Mich. - Lim Edos. Mich./Gto. INICIA EN KM: 39+200 FINALIZA EN KM: 55+800

ACCIDENTES	MUERTOS	HERIDOS	DAÑOS	MATERIALES
1	0	0	50,000	

SALDOS	MUERTOS	HERIDOS	DAÑOS	MATERIALES
1	0	0	50,000	
1	0	0	75,000	

CAUSAS	CONDUCTOR	VEHÍCULO	CAMINO	GANADO	A. NATURAL
2	0	0	0	0	
0	0	0	0	0	
1	0	0	0	0	

KILÓMETRO

35
40
45 D
50 F D
55
60
65
70
75

5 10 15 20 25 30 35 40 45 50 55 60 65 70 75 80 85 90

NÚMERO Y CLASIFICACIÓN DE ACCIDENTES

CLAVE	CLASIFICACIÓN DEL ACCIDENTE	CLAVE	CLASIFICACIÓN DEL ACCIDENTE
A	SALIDA DEL CAMINO	J	COLISIÓN CON BICICLETA
B	VOLCADURA	K	COLISIÓN SIN ESPECIFICAR
C	CHOQUE POR ALCANCE	L	COLISIÓN CONTRA VEHÍCULO
D	CHOQUE LATERAL	M	CHOQUE CONTRA SEMOVIENTE
E	CHOQUE CONTRA OBJETO FIJO	N	RELATIVO A LA CARGA
F	CHOQUE FRONTAL	O	OTROS
G	COLISIÓN CON MOTOCICLETA		- COLISIÓN CONTRA JINETE - CHOQUE CONTRA OTROS OBJETOS
H	ATROPELLAMIENTO		- CAIDA DE PASAJERO - DESPRENDIMIENTO DE EJE/NEUMÁTICO
			- INCENDIO - SIN DATO

ACCIDENTES EQUIVALENTES

ⱥ UN MUERTO = 6 ACCIDENTES

Δ UN HERIDO = 2 ACCIDENTES

ACCIDENTES POR KILÓMETRO

2018

MICHOACÁN

CARRETERA Y TRAMO: La Orilla - Las Truchas INICIA EN KM: 0+000 FINALIZA EN KM: 9+000

ACCIDENTES	MUERTOS	HERIDOS	DAÑOS	MATERIALES
1	0	0	30,000	
1	0	0	28,000	

CONDUCTOR	VEHÍCULO	CAMINO	GANADO	A. NATURAL
1	0	0	0	0
0	0	2	0	1

SALDOS — CAUSAS



CLAVE	CLASIFICACIÓN DEL ACCIDENTE	CLAVE	CLASIFICACIÓN DEL ACCIDENTE
A	SALIDA DEL CAMINO	J	COLISIÓN CON BICICLETA
B	VOLCADURA	K	COLISIÓN SIN ESPECIFICAR
C	CHOQUE POR ALCANCE	L	COLISIÓN CONTRA VEHÍCULO
D	CHOQUE LATERAL	M	CHOQUE CONTRA SEMOVIENTE
E	CHOQUE CONTRA OBJETO FIJO	N	RELATIVO A LA CARGA
F	CHOQUE FRONTAL	O	OTROS
G	COLISIÓN CON MOTOCICLETA		- COLISIÓN CONTRA JINETE - CHOQUE CONTRA OTROS OBJETOS
H	ATROPELLAMIENTO		- CAIDA DE PASAJERO - DESPRENDIMIENTO DE EJE/NEUMÁTICO
			- INCENDIO - SIN DATO

ACCIDENTES EQUIVALENTES

ⱥ UN MUERTO = 6 ACCIDENTES

Δ UN HERIDO = 2 ACCIDENTES

ACCIDENTES POR KILÓMETRO

2018

MICHOACÁN

CARRETERA Y TRAMO: La Piedad - Carapan INICIA EN KM: 0+000 FINALIZA EN KM: 72+610

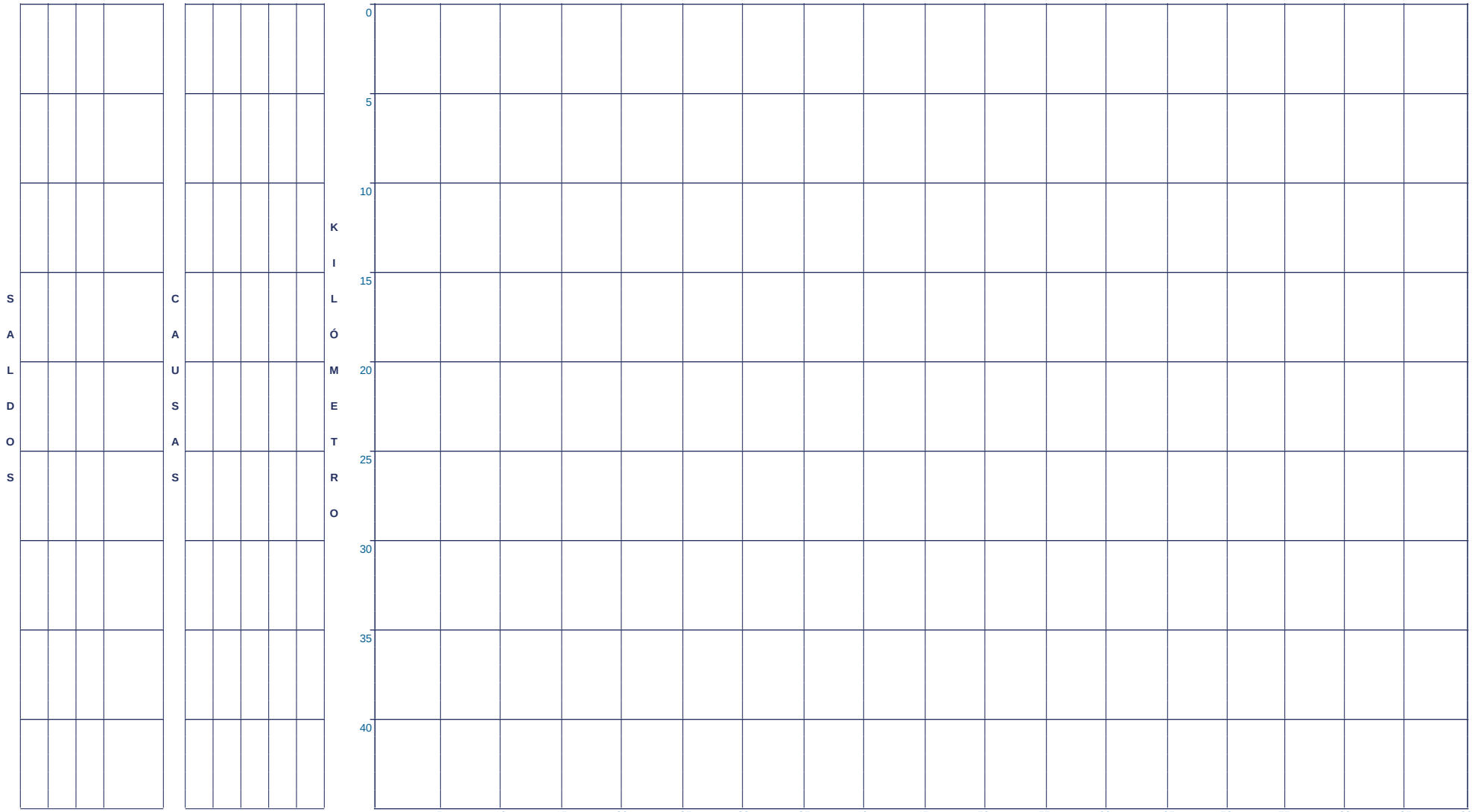

CLAVE	CLASIFICACIÓN DEL ACCIDENTE
A	SALIDA DEL CAMINO
B	VOLCADURA
C	CHOQUE POR ALCANCE
D	CHOQUE LATERAL
E	CHOQUE CONTRA OBJETO FIJO
F	CHOQUE FRONTAL
G	COLISIÓN CON MOTOCICLETA
H	ATROPELLAMIENTO

CLAVE	CLASIFICACIÓN DEL ACCIDENTE
J	COLISIÓN CON BICICLETA
K	COLISIÓN SIN ESPECIFICAR
L	COLISIÓN CONTRA VEHÍCULO
M	CHOQUE CONTRA SEMOVIENTE
N	RELATIVO A LA CARGA
O	OTROS

- COLISIÓN CONTRA JINETE
- CAIDA DE PASAJERO
- INCENDIO
- CHOQUE CONTRA OTROS OBJETOS
- DESPRENDIMIENTO DE EJE/NEUMÁTICO
- SIN DATO

ACCIDENTES EQUIVALENTES

♿	UN MUERTO = 6 ACCIDENTES
Δ	UN HERIDO = 2 ACCIDENTES

ACCIDENTES POR KILÓMETRO

2018

MICHOACÁN

CARRETERA Y TRAMO: La Piedad - Carapan INICIA EN KM: 0+000 FINALIZA EN KM: 72+610

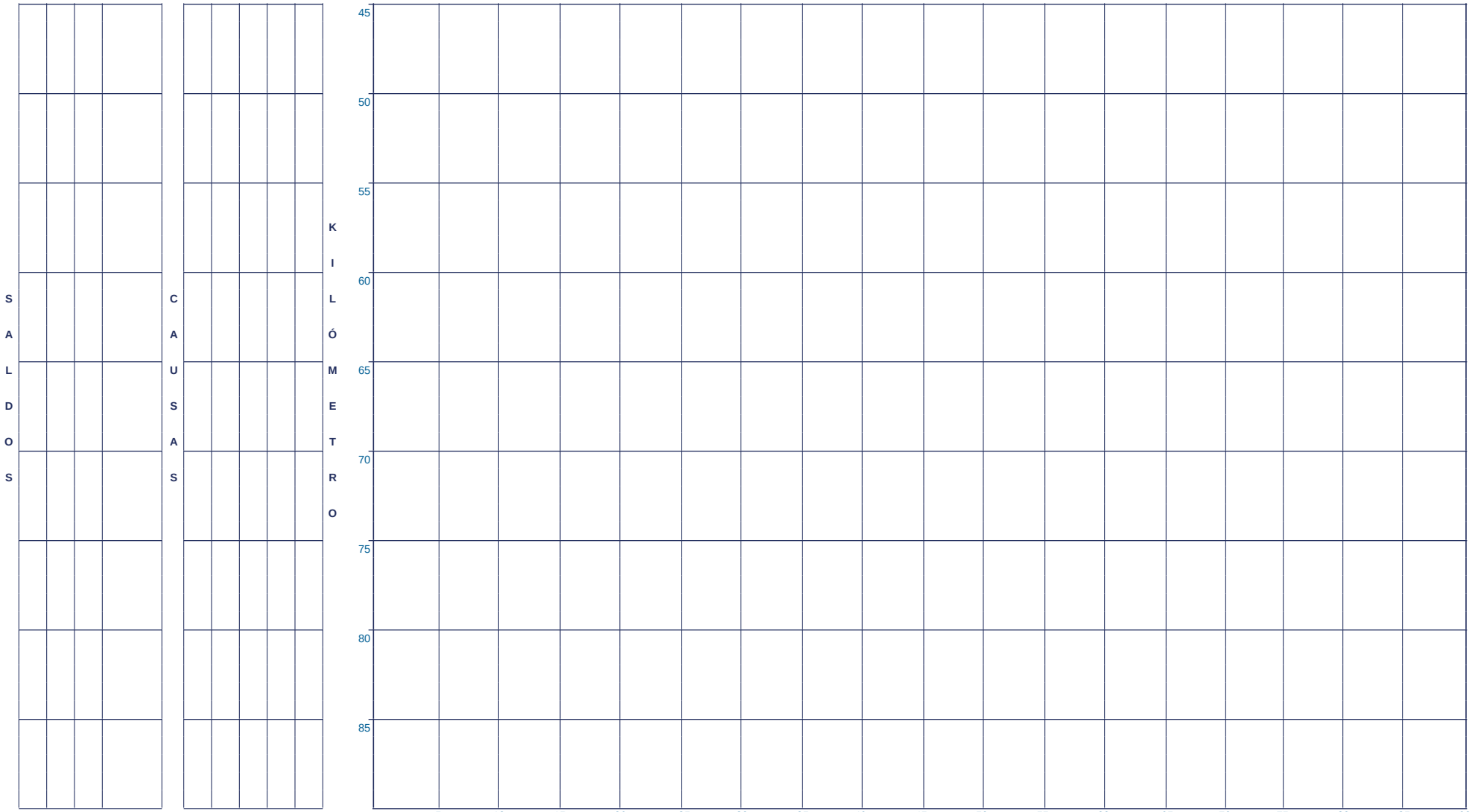

CLAVE	CLASIFICACIÓN DEL ACCIDENTE
A	SALIDA DEL CAMINO
B	VOLCADURA
C	CHOQUE POR ALCANCE
D	CHOQUE LATERAL
E	CHOQUE CONTRA OBJETO FIJO
F	CHOQUE FRONTAL
G	COLISIÓN CON MOTOCICLETA
H	ATROPELLAMIENTO

CLAVE	CLASIFICACIÓN DEL ACCIDENTE
J	COLISIÓN CON BICICLETA
K	COLISIÓN SIN ESPECIFICAR
L	COLISIÓN CONTRA VEHÍCULO
M	CHOQUE CONTRA SEMOVIENTE
N	RELATIVO A LA CARGA
O	OTROS

- COLISIÓN CONTRA JINETE
- CAIDA DE PASAJERO
- INCENDIO
- CHOQUE CONTRA OTROS OBJETOS
- DESPRENDIMIENTO DE EJE/NEUMÁTICO
- SIN DATO

ACCIDENTES EQUIVALENTES

♿	UN MUERTO = 6 ACCIDENTES
Δ	UN HERIDO = 2 ACCIDENTES

ACCIDENTES POR KILÓMETRO

2018

MICHOACÁN

CARRETERA Y TRAMO: Libramiento Norte de la Piedad (Cuota) Lim. Edos. Jal./Mich. - (T. C. Patti - Sahuayo) INICIA EN KM: 95+290 FINALIZA EN KM: 97+200

SALDOS					CAUSAS					KILÓMETRO
ACCIDENTES	MUERTOS	HERIDOS	DAÑOS	MATERIALES	CONDUCTOR	VEHÍCULO	CAMINO	GANADO	A. NATURAL	
1	0	0	200,000		0	1	0	0	0	O



CLAVE	CLASIFICACIÓN DEL ACCIDENTE	CLAVE	CLASIFICACIÓN DEL ACCIDENTE
A	SALIDA DEL CAMINO	J	COLISIÓN CON BICICLETA
B	VOLCADURA	K	COLISIÓN SIN ESPECIFICAR
C	CHOQUE POR ALCANCE	L	COLISIÓN CONTRA VEHÍCULO
D	CHOQUE LATERAL	M	CHOQUE CONTRA SEMOVIENTE
E	CHOQUE CONTRA OBJETO FIJO	N	RELATIVO A LA CARGA
F	CHOQUE FRONTAL	O	OTROS
G	COLISIÓN CON MOTOCICLETA		- COLISIÓN CONTRA JINETE - CHOQUE CONTRA OTROS OBJETOS
H	ATROPELLAMIENTO		- CAIDA DE PASAJERO - DESPRENDIMIENTO DE EJE/NEUMÁTICO
			- INCENDIO - SIN DATO

ACCIDENTES EQUIVALENTES

♿	UN MUERTO = 6 ACCIDENTES
Δ	UN HERIDO = 2 ACCIDENTES

ACCIDENTES POR KILÓMETRO

2018

MICHOACÁN

CARRETERA Y TRAMO: Libramiento Oriente de Zamora INICIA EN KM: 0+000 FINALIZA EN KM: 13+200

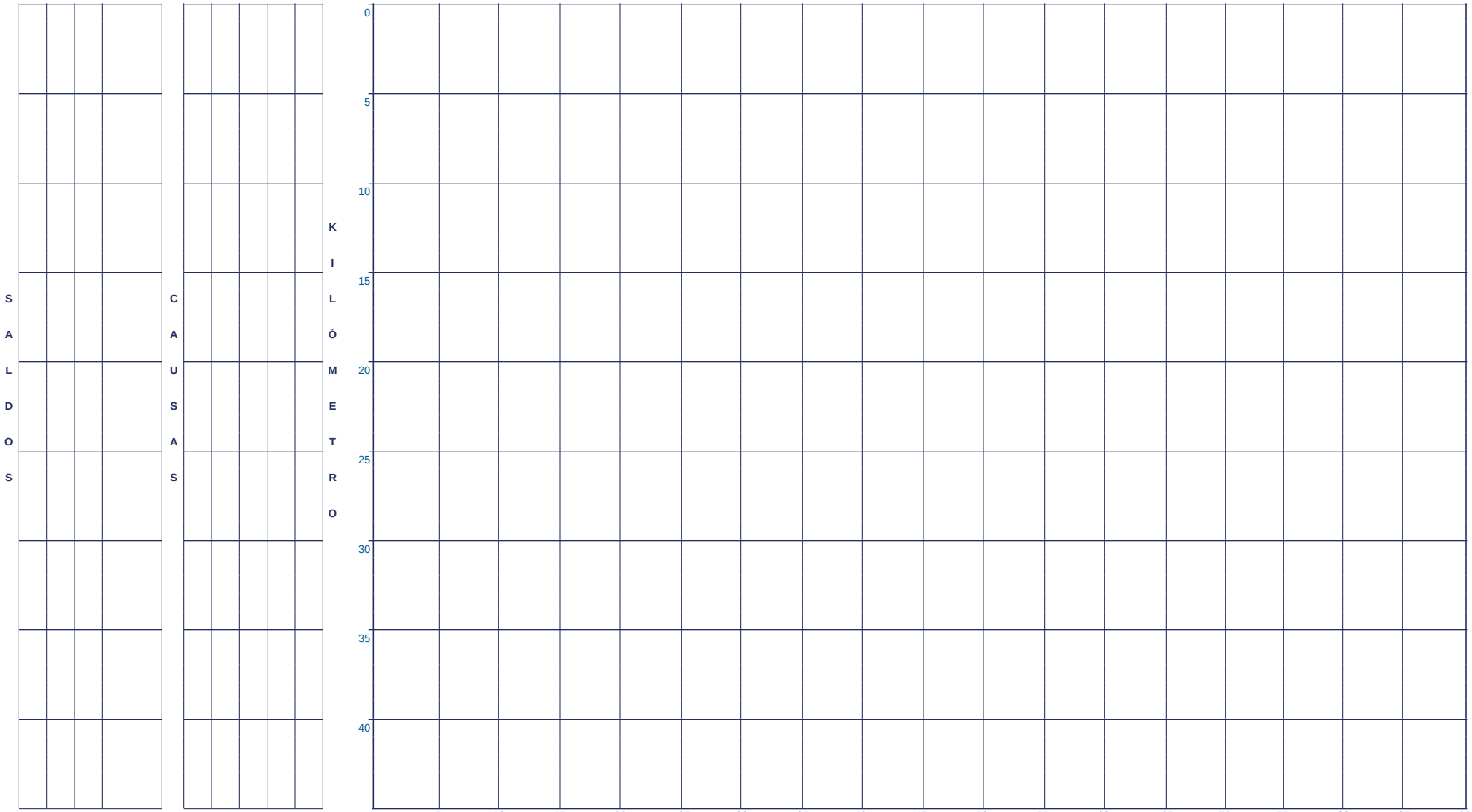

CLAVE	CLASIFICACIÓN DEL ACCIDENTE
A	SALIDA DEL CAMINO
B	VOLCADURA
C	CHOQUE POR ALCANCE
D	CHOQUE LATERAL
E	CHOQUE CONTRA OBJETO FIJO
F	CHOQUE FRONTAL
G	COLISIÓN CON MOTOCICLETA
H	ATROPELLAMIENTO

CLAVE	CLASIFICACIÓN DEL ACCIDENTE
J	COLISIÓN CON BICICLETA
K	COLISIÓN SIN ESPECIFICAR
L	COLISIÓN CONTRA VEHÍCULO
M	CHOQUE CONTRA SEMOVIENTE
N	RELATIVO A LA CARGA
O	OTROS

- COLISIÓN CONTRA JINETE
- CAIDA DE PASAJERO
- INCENDIO
- CHOQUE CONTRA OTROS OBJETOS
- DESPRENDIMIENTO DE EJE/NEUMÁTICO
- SIN DATO

ACCIDENTES EQUIVALENTES

♿	UN MUERTO = 6 ACCIDENTES
Δ	UN HERIDO = 2 ACCIDENTES

ACCIDENTES POR KILÓMETRO

2018

MICHOACÁN

CARRETERA Y TRAMO: Libramiento Poniente de Morelia (Cuota) INICIA EN KM: 0+000 FINALIZA EN KM: 62+000

SALDOS				CAUSAS					KILÓMETRO
ACCIDENTES	MUERTOS	HERIDOS	DAÑOS MATERIALES	CONDUCTOR	VEHÍCULO	CAMINO	GANADO	A. NATURAL	
3	0	0	410,000	1	1	0	0	0	0 B E E
2	0	0	150,000	1	0	0	0	0	D E
									5
									10
									15
1	0	0	100,000	0	0	1	0	1	20 B
1	0	0	98,000	1	0	0	0	0	F
									25
2	0	1	100,000	1	1	0	0	0	30 D N Δ Δ
1	0	0	110,000	0	0	0	0	0	35 B
1	1	3	30,000	0	0	0	0	1	40 H 🚶 🚶 🚶 🚶 🚶 🚶 Δ Δ Δ Δ Δ Δ

5 10 15 20 25 30 35 40 45 50 55 60 65 70 75 80 85 90

NÚMERO Y CLASIFICACIÓN DE ACCIDENTES

CLAVE	CLASIFICACIÓN DEL ACCIDENTE	CLAVE	CLASIFICACIÓN DEL ACCIDENTE
A	SALIDA DEL CAMINO	J	COLISIÓN CON BICICLETA
B	VOLCADURA	K	COLISIÓN SIN ESPECIFICAR
C	CHOQUE POR ALCANCE	L	COLISIÓN CONTRA VEHÍCULO
D	CHOQUE LATERAL	M	CHOQUE CONTRA SEMOVIENTE
E	CHOQUE CONTRA OBJETO FIJO	N	RELATIVO A LA CARGA
F	CHOQUE FRONTAL	O	OTROS
G	COLISIÓN CON MOTOCICLETA		- COLISIÓN CONTRA JINETE - CHOQUE CONTRA OTROS OBJETOS
H	ATROPELLAMIENTO		- CAIDA DE PASAJERO - DESPRENDIMIENTO DE EJE/NEUMÁTICO
			- INCENDIO - SIN DATO

ACCIDENTES EQUIVALENTES

🚶	UN MUERTO = 6 ACCIDENTES
Δ	UN HERIDO = 2 ACCIDENTES

ACCIDENTES POR KILÓMETRO

2018

MICHOACÁN

CARRETERA Y TRAMO: Libramiento Poniente de Morelia (Cuota) INICIA EN KM: 0+000 FINALIZA EN KM: 62+000

SALDOS				CAUSAS					KILÓMETRO
ACCIDENTES	MUERTOS	HERIDOS	DAÑOS MATERIALES	CONDUCTOR	VEHÍCULO	CAMINO	GANADO	A. NATURAL	
2	0	4	150,000	0	1	1	0	0	45 E Δ Δ Δ Δ Δ Δ Δ Δ Δ
									50
1	0	4	75,000	1	0	0	0	0	55 K Δ Δ Δ Δ Δ Δ Δ Δ Δ
1	0	1	145,000	1	0	0	0	0	C Δ Δ
1	0	0	130,000	0	1	0	0	0	60 N
									65
									70
									75
									80
									85

5 10 15 20 25 30 35 40 45 50 55 60 65 70 75 80 85 90

NÚMERO Y CLASIFICACIÓN DE ACCIDENTES

CLAVE	CLASIFICACIÓN DEL ACCIDENTE	CLAVE	CLASIFICACIÓN DEL ACCIDENTE
A	SALIDA DEL CAMINO	J	COLISIÓN CON BICICLETA
B	VOLCADURA	K	COLISIÓN SIN ESPECIFICAR
C	CHOQUE POR ALCANCE	L	COLISIÓN CONTRA VEHÍCULO
D	CHOQUE LATERAL	M	CHOQUE CONTRA SEMOVIENTE
E	CHOQUE CONTRA OBJETO FIJO	N	RELATIVO A LA CARGA
F	CHOQUE FRONTAL	O	OTROS
G	COLISIÓN CON MOTOCICLETA		- COLISIÓN CONTRA JINETE - CHOQUE CONTRA OTROS OBJETOS
H	ATROPELLAMIENTO		- CAIDA DE PASAJERO - DESPRENDIMIENTO DE EJE/NEUMÁTICO
			- INCENDIO - SIN DATO

ACCIDENTES EQUIVALENTES

♿	UN MUERTO = 6 ACCIDENTES
Δ	UN HERIDO = 2 ACCIDENTES

ACCIDENTES POR KILÓMETRO

2018

MICHOACÁN

CARRETERA Y TRAMO: Maravatío - Acámbaro Maravatío - Lim. Edos. Mich./Gto. INICIA EN KM: 0+000 FINALIZA EN KM: 11+300

SALDOS ACCIDENTES	MUERTOS	HERIDOS	DAÑOS	MATERIALES	CAUSAS CONDUCTOR	VEHÍCULO	CAMINO	GANADO	A. NATURAL	KILÓMETRO
1	1	0	30,000		1	0	0	0	0	
1	0	3	215,000		1	0	0	0	0	



CLAVE	CLASIFICACIÓN DEL ACCIDENTE	CLAVE	CLASIFICACIÓN DEL ACCIDENTE
A	SALIDA DEL CAMINO	J	COLISIÓN CON BICICLETA
B	VOLCADURA	K	COLISIÓN SIN ESPECIFICAR
C	CHOQUE POR ALCANCE	L	COLISIÓN CONTRA VEHÍCULO
D	CHOQUE LATERAL	M	CHOQUE CONTRA SEMOVIENTE
E	CHOQUE CONTRA OBJETO FIJO	N	RELATIVO A LA CARGA
F	CHOQUE FRONTAL	O	OTROS
G	COLISIÓN CON MOTOCICLETA		- COLISIÓN CONTRA JINETE - CHOQUE CONTRA OTROS OBJETOS
H	ATROPELLAMIENTO		- CAIDA DE PASAJERO - DESPRENDIMIENTO DE EJE/NEUMÁTICO
			- INCENDIO - SIN DATO

ACCIDENTES EQUIVALENTES

- UN MUERTO = 6 ACCIDENTES
- Δ UN HERIDO = 2 ACCIDENTES

ACCIDENTES POR KILÓMETRO

2018

MICHOACÁN

CARRETERA Y TRAMO: Maravatío - Zapotlanejo (Cuota) X. C. Maravatío - Acámbaro - Lim. Edos. Mich./Jal. INICIA EN KM: 165+000 FINALIZA EN KM: 397+000

KILÓMETRO	SALDOS ACCIDENTES	MUERTOS	HERIDOS	DAÑOS	MATERIALES	CAUSAS CONDUCTOR	VEHÍCULO	CAMINO	GANADO	A. NATURAL
165	2	0	0	128,000		1	0	1	0	0
	1	0	0	450,000		1	0	0	0	0
	2	1	0	850,000		2	0	0	0	0
	2	0	0	850,000		2	0	0	0	0
170	1	0	0	80,000		1	0	0	0	0
	1	1	0	60,000		1	0	0	0	0
175										
180	2	0	0	214,000		2	0	0	0	1
	1	0	0	40,000		1	0	0	0	0
185	1	0	5	70,000		1	0	0	0	0
	1	0	0	100,000		0	1	0	0	0
	2	1	0	830,000		2	0	0	0	0
190	1	0	0	330,000		1	0	0	0	0
	2	0	0	475,000		2	0	0	0	2
195	2	1	1	185,000		1	0	1	0	0
	1	1	0	100,000		1	0	0	0	0
200	1	0	0	62,000		1	0	0	0	0
	1	0	0	120,000		1	0	0	0	0
	2	0	0	430,000		0	0	0	0	0

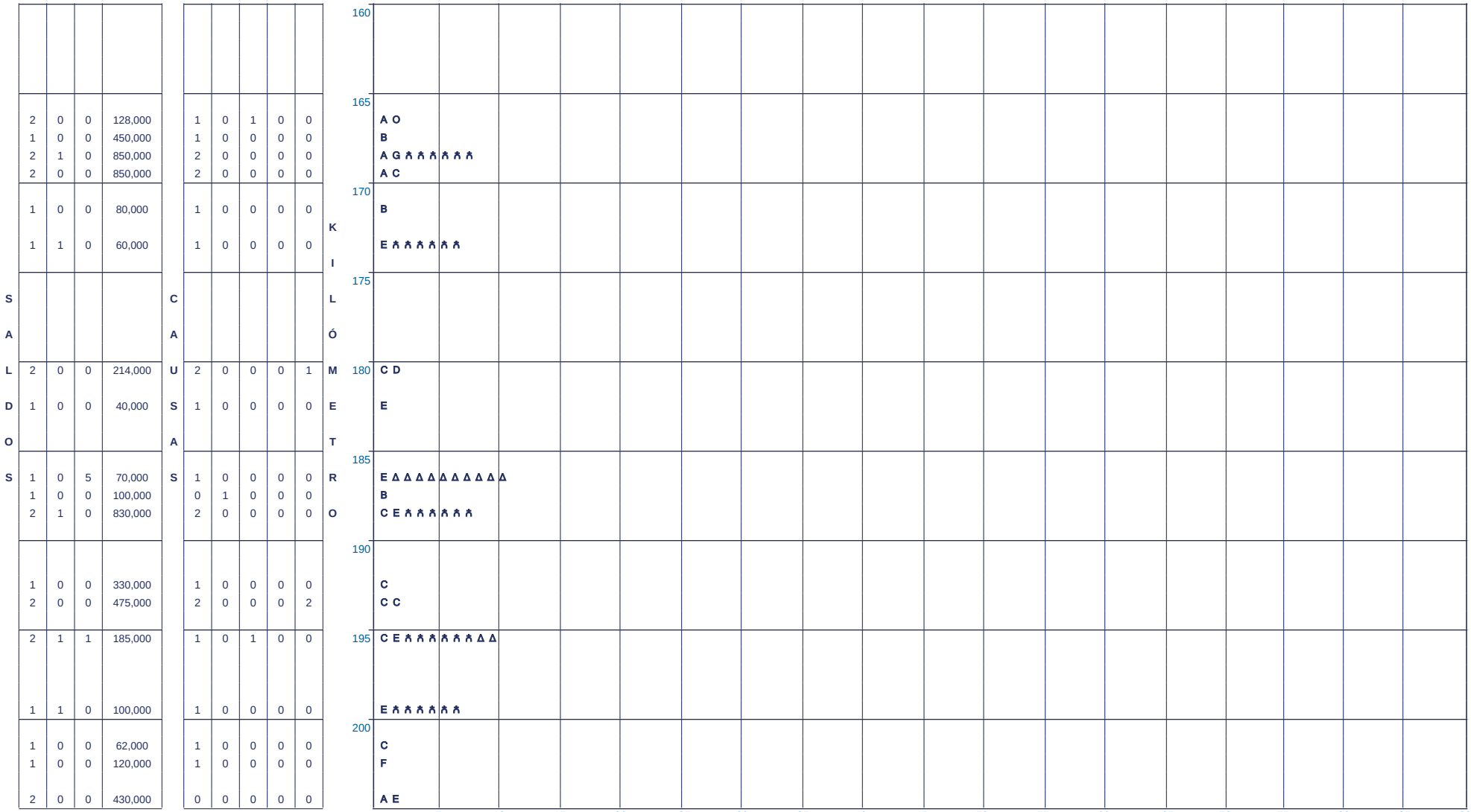

NÚMERO Y CLASIFICACIÓN DE ACCIDENTES

CLAVE	CLASIFICACIÓN DEL ACCIDENTE	CLAVE	CLASIFICACIÓN DEL ACCIDENTE
A	SALIDA DEL CAMINO	J	COLISIÓN CON BICICLETA
B	VOLCADURA	K	COLISIÓN SIN ESPECIFICAR
C	CHOQUE POR ALCANCE	L	COLISIÓN CONTRA VEHÍCULO
D	CHOQUE LATERAL	M	CHOQUE CONTRA SEMOVIENTE
E	CHOQUE CONTRA OBJETO FIJO	N	RELATIVO A LA CARGA
F	CHOQUE FRONTAL	O	OTROS
G	COLISIÓN CON MOTOCICLETA		- COLISIÓN CONTRA JINETE - CHOQUE CONTRA OTROS OBJETOS - CAIDA DE PASAJERO - DESPRENDIMIENTO DE EJE/NEUMÁTICO - INCENDIO - SIN DATO
H	ATROPELLAMIENTO		

ACCIDENTES EQUIVALENTES

🚶	UN MUERTO = 6 ACCIDENTES
Δ	UN HERIDO = 2 ACCIDENTES

ACCIDENTES POR KILÓMETRO

2018

MICHOACÁN

CARRETERA Y TRAMO: Maravatío - Zapotlanejo (Cuota) X. C. Maravatío - Acámbaro - Lim. Edos. Mich./Jal. INICIA EN KM: 165+000 FINALIZA EN KM: 397+000

KILÓMETRO	ACCIDENTES	MUERTOS	HERIDOS	DAÑOS	MATERIALES	CONDUCTOR	VEHÍCULO	CAMINO	GANADO	NATURAL
205	4	2	0	570,000		2	0	0	0	0
210	1	0	0	35,000		0	0	0	0	0
	1	0	0	100,000		0	0	0	0	0
	1	0	0	5,500,000		1	0	0	0	0
	2	0	0	340,000		1	0	1	0	1
215	1	0	0	60,000		0	0	0	0	0
220	1	0	0	30,000		1	0	0	0	0
	2	0	0	340,000		1	0	1	0	2
	1	0	0	25,000		0	0	0	0	0
	1	0	3	60,000		1	0	0	0	0
	1	0	0	330,000		2	0	0	0	0
	1	2	0	90,000		1	0	0	0	0
	1	0	0	30,000		0	0	0	0	0
225	1	0	3	335,000		1	0	0	0	0
230	2	1	5	2,085,000		0	1	0	0	0
	1	0	0	350,000		1	0	0	0	0
235	1	0	0	120,000		1	0	0	0	0
	1	0	0	200,000		1	0	0	0	0
	2	2	0	180,000		2	0	0	0	0
240	2	0	0	60,000		2	0	0	0	0
	1	0	0	50,000		0	1	0	0	0
245	2	1	4	90,000		2	0	0	0	0
	1	0	0	500,000		0	0	1	0	1
	1	1	0	100,000		1	0	0	0	1
	1	0	0	80,000		0	2	0	0	0



NÚMERO Y CLASIFICACIÓN DE ACCIDENTES

CLAVE	CLASIFICACIÓN DEL ACCIDENTE
A	SALIDA DEL CAMINO
B	VOLCADURA
C	CHOQUE POR ALCANCE
D	CHOQUE LATERAL
E	CHOQUE CONTRA OBJETO FIJO
F	CHOQUE FRONTAL
G	COLISIÓN CON MOTOCICLETA
H	ATROPELLAMIENTO

CLAVE	CLASIFICACIÓN DEL ACCIDENTE
J	COLISIÓN CON BICICLETA
K	COLISIÓN SIN ESPECIFICAR
L	COLISIÓN CONTRA VEHÍCULO
M	CHOQUE CONTRA SEMOVIENTE
N	RELATIVO A LA CARGA
O	OTROS

- COLISIÓN CONTRA JINETE
- CAIDA DE PASAJERO
- INCENDIO
- CHOQUE CONTRA OTROS OBJETOS
- DESPRENDIMIENTO DE EJE/NEUMÁTICO
- SIN DATO

ACCIDENTES EQUIVALENTES

♿	UN MUERTO = 6 ACCIDENTES
Δ	UN HERIDO = 2 ACCIDENTES

ACCIDENTES POR KILÓMETRO

2018

MICHOACÁN

CARRETERA Y TRAMO: Maravatío - Zapotlanejo (Cuota) X. C. Maravatío - Acámbaro - Lim. Edos. Mich./Jal. INICIA EN KM: 165+000 FINALIZA EN KM: 397+000

SALDOS				CAUSAS					KILÓMETRO
ACCIDENTES	MUERTOS	HERIDOS	DAÑOS	MATERIALES	CONDUCTOR	VEHÍCULO	CAMINO	GANADO	A. NATURAL	
2	1	0	60,000		0	0	6	0	0	250
1	1	1	150,000		0	0	1	0	0	
1	1	0	50,000		1	0	0	0	0	255
2	1	0	100,000		1	0	0	0	0	
1	0	0	100,000		0	0	3	0	0	260
1	0	2	80,000		0	1	0	0	0	
1	0	0	200,000		1	0	0	0	0	
2	0	2	155,000		2	0	0	0	0	265
1	1	1	30,000		1	0	0	0	0	
1	1	5	30,000		0	1	0	0	0	270
1	2	0	35,000		1	0	0	0	0	
2	0	2	100,000		0	2	0	0	0	
1	0	0	200,000		1	0	1	0	1	275
1	0	0	150,000		0	0	1	0	0	280
1	0	0	50,000		0	0	0	0	0	285
1	0	2	370,000		1	0	2	0	1	290

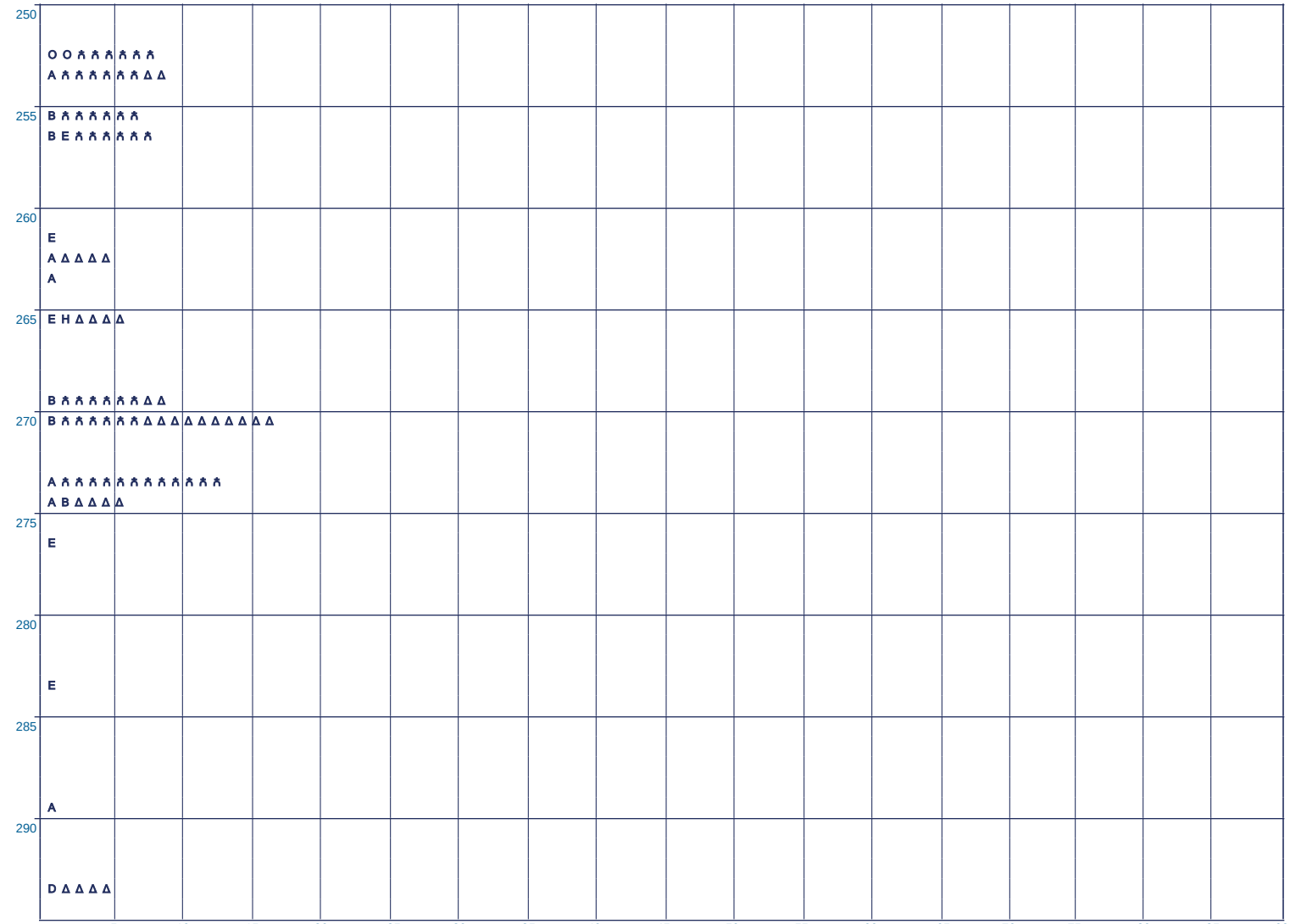

CLAVE	CLASIFICACIÓN DEL ACCIDENTE	CLAVE	CLASIFICACIÓN DEL ACCIDENTE
A	SALIDA DEL CAMINO	J	COLISIÓN CON BICICLETA
B	VOLCADURA	K	COLISIÓN SIN ESPECIFICAR
C	CHOQUE POR ALCANCE	L	COLISIÓN CONTRA VEHÍCULO
D	CHOQUE LATERAL	M	CHOQUE CONTRA SEMOVIENTE
E	CHOQUE CONTRA OBJETO FIJO	N	RELATIVO A LA CARGA
F	CHOQUE FRONTAL	O	OTROS
G	COLISIÓN CON MOTOCICLETA		- COLISIÓN CONTRA JINETE - CHOQUE CONTRA OTROS OBJETOS - CAIDA DE PASAJERO - DESPRENDIMIENTO DE EJE/NEUMÁTICO - INCENDIO - SIN DATO
H	ATROPELLAMIENTO		

ACCIDENTES EQUIVALENTES

🚶	UN MUERTO = 6 ACCIDENTES
Δ	UN HERIDO = 2 ACCIDENTES

ACCIDENTES POR KILÓMETRO

2018

MICHOACÁN

CARRETERA Y TRAMO: Maravatío - Zapotlanejo (Cuota) X. C. Maravatío - Acámbaro - Lim. Edos. Mich./Jal. INICIA EN KM: 165+000 FINALIZA EN KM: 397+000

ACCIDENTES	MUERTOS	HERIDOS	DAÑOS	MATERIALES	CONDUCTOR	VEHÍCULO	CAMINO	GANADO	A. NATURAL	KILÓMETRO
2	0	0	80,000		0	0	1	0	0	295
1	0	0	115,000		0	0	0	0	0	
										300
1	0	0	200,000		0	1	0	0	0	305
1	1	0	80,000		0	0	0	0	0	
										310
1	0	1	100,000		0	1	0	0	0	
2	0	5	860,000		2	0	0	0	0	315
1	0	1	50,000		0	1	0	0	0	
										320
1	1	0	400,000		1	0	2	0	1	
1	0	0	150,000		0	0	2	0	1	325
										330
										335

SALDOS CAUSAS

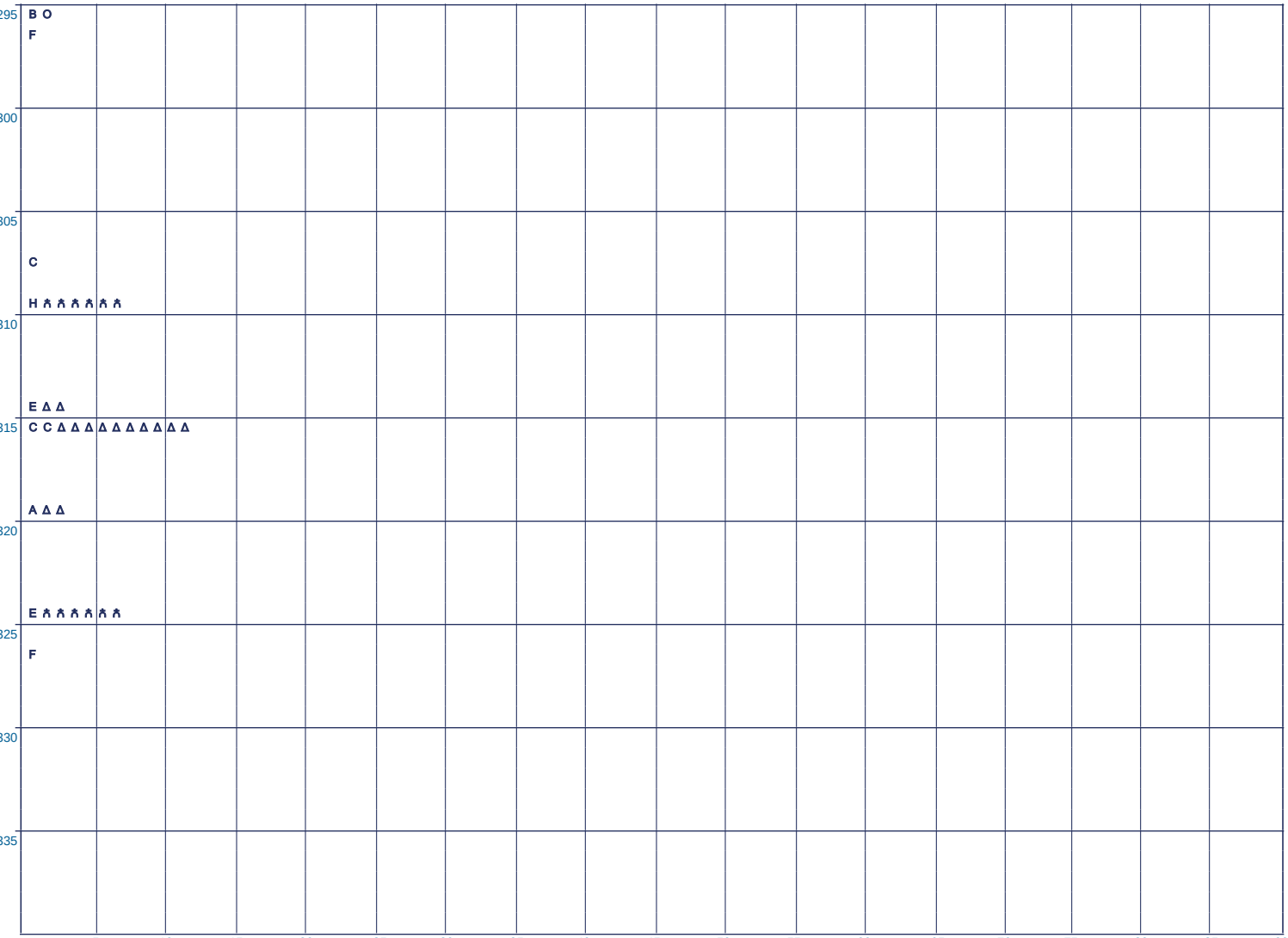

5 10 15 20 25 30 35 40 45 50 55 60 65 70 75 80 85 90

NÚMERO Y CLASIFICACIÓN DE ACCIDENTES

CLAVE	CLASIFICACIÓN DEL ACCIDENTE	CLAVE	CLASIFICACIÓN DEL ACCIDENTE
A	SALIDA DEL CAMINO	J	COLISIÓN CON BICICLETA
B	VOLCADURA	K	COLISIÓN SIN ESPECIFICAR
C	CHOQUE POR ALCANCE	L	COLISIÓN CONTRA VEHÍCULO
D	CHOQUE LATERAL	M	CHOQUE CONTRA SEMOVIENTE
E	CHOQUE CONTRA OBJETO FIJO	N	RELATIVO A LA CARGA
F	CHOQUE FRONTAL	O	OTROS
G	COLISIÓN CON MOTOCICLETA		- COLISIÓN CONTRA JINETE - CHOQUE CONTRA OTROS OBJETOS
H	ATROPELLAMIENTO		- CAIDA DE PASAJERO - DESPRENDIMIENTO DE EJE/NEUMÁTICO
			- INCENDIO - SIN DATO

ACCIDENTES EQUIVALENTES

- UN MUERTO = 6 ACCIDENTES
- Δ UN HERIDO = 2 ACCIDENTES

ACCIDENTES POR KILÓMETRO

2018

MICHOACÁN

CARRETERA Y TRAMO: Maravatío - Zapotlanejo (Cuota) X. C. Maravatío - Acámbaro - Lim. Edos. Mich./Jal. INICIA EN KM: 165+000 FINALIZA EN KM: 397+000

SALDOS				CAUSAS					KILÓMETRO
ACCIDENTES	MUERTOS	HERIDOS	DAÑOS	MATERIALES	CONDUCTOR	VEHÍCULO	CAMINO	GANADO	A. NATURAL	
2	2	3	80,000		0	1	0	0	0	340
1	1	0	30,000		0	0	0	0	1	
1	0	3	100,000		0	0	0	0	0	345
										350
1	2	0	50,000		1	0	1	0	0	355
1	0	0	140,000		1	0	0	0	0	360
										365
1	1	3	140,000		0	0	0	0	0	370
1	0	0	60,000		0	0	0	0	0	
2	2	5	135,000		2	0	0	0	0	
										375
1	2	4	35,000		0	0	0	0	0	380
1	0	0	200,000		1	0	0	0	0	

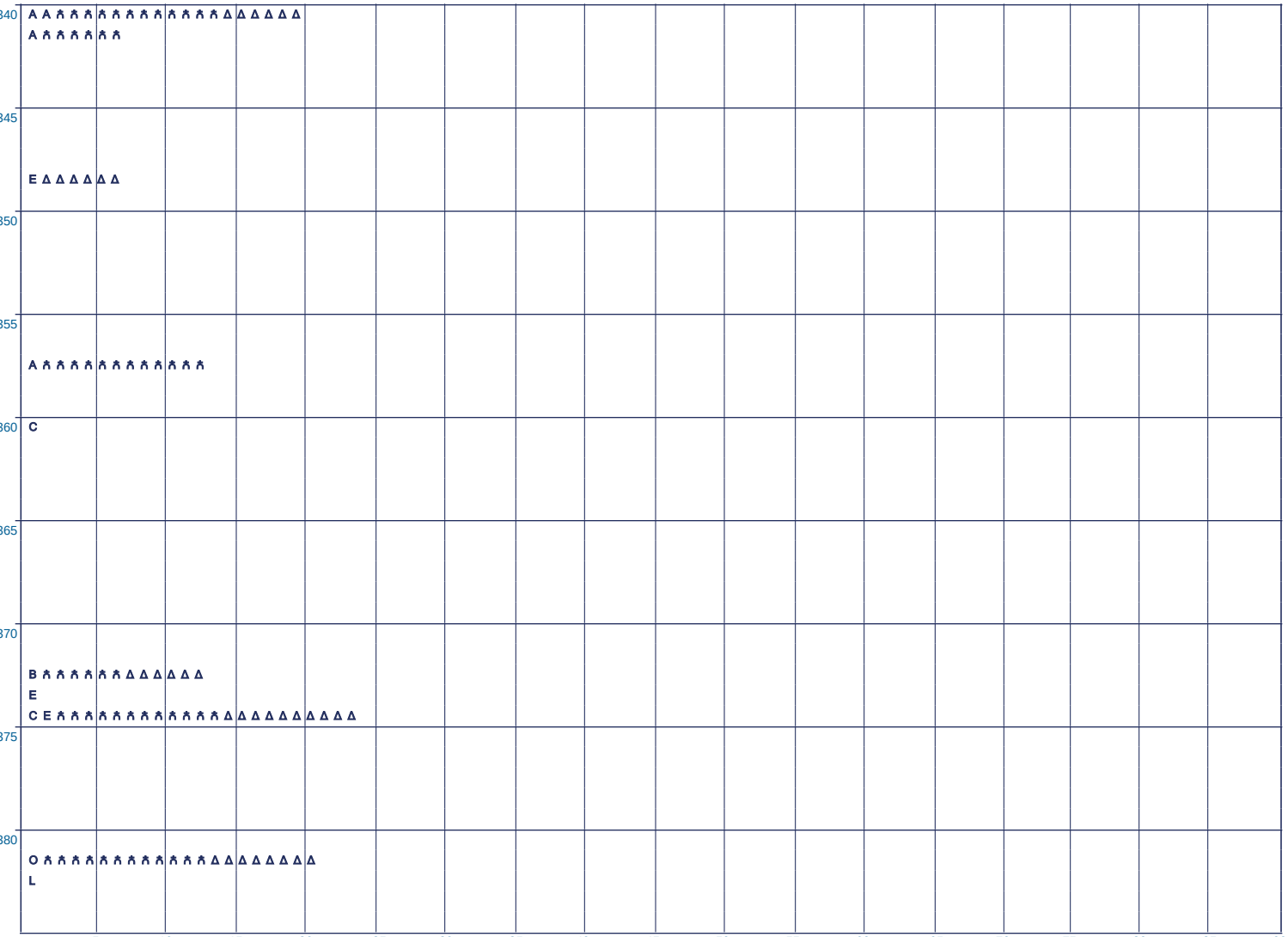

NÚMERO Y CLASIFICACIÓN DE ACCIDENTES

CLAVE	CLASIFICACIÓN DEL ACCIDENTE
A	SALIDA DEL CAMINO
B	VOLCADURA
C	CHOQUE POR ALCANCE
D	CHOQUE LATERAL
E	CHOQUE CONTRA OBJETO FIJO
F	CHOQUE FRONTAL
G	COLISIÓN CON MOTOCICLETA
H	ATROPELLAMIENTO

CLAVE	CLASIFICACIÓN DEL ACCIDENTE
J	COLISIÓN CON BICICLETA
K	COLISIÓN SIN ESPECIFICAR
L	COLISIÓN CONTRA VEHÍCULO
M	CHOQUE CONTRA SEMOVIENTE
N	RELATIVO A LA CARGA
O	OTROS

- COLISIÓN CONTRA JINETE
- CAIDA DE PASAJERO
- INCENDIO
- CHOQUE CONTRA OTROS OBJETOS
- DESPRENDIMIENTO DE EJE/NEUMÁTICO
- SIN DATO

ACCIDENTES EQUIVALENTES

♿	UN MUERTO = 6 ACCIDENTES
Δ	UN HERIDO = 2 ACCIDENTES

ACCIDENTES POR KILÓMETRO

2018

MICHOACÁN

CARRETERA Y TRAMO: Maravatío - Zapotlanejo (Cuota) X. C. Maravatío - Acámbaro - Lim. Edos. Mich./Jal. INICIA EN KM: 165+000 FINALIZA EN KM: 397+000

ACCIDENTES	MUERTOS	HERIDOS	DAÑOS	MATERIALES
1	0	0	90,000	
1	1	0	120,000	
1	0	4	120,000	

CONDUCTOR	VEHÍCULO	CAMINO	GANADO	A. NATURAL
1	0	0	0	0
1	0	0	0	0
0	0	0	0	0

SALDOS — CAUSAS



NÚMERO Y CLASIFICACIÓN DE ACCIDENTES

CLAVE	CLASIFICACIÓN DEL ACCIDENTE
A	SALIDA DEL CAMINO
B	VOLCADURA
C	CHOQUE POR ALCANCE
D	CHOQUE LATERAL
E	CHOQUE CONTRA OBJETO FIJO
F	CHOQUE FRONTAL
G	COLISIÓN CON MOTOCICLETA
H	ATROPELLAMIENTO

CLAVE	CLASIFICACIÓN DEL ACCIDENTE
J	COLISIÓN CON BICICLETA
K	COLISIÓN SIN ESPECIFICAR
L	COLISIÓN CONTRA VEHÍCULO
M	CHOQUE CONTRA SEMOVIENTE
N	RELATIVO A LA CARGA
O	OTROS

- COLISIÓN CONTRA JINETE
- CAIDA DE PASAJERO
- INCENDIO
- CHOQUE CONTRA OTROS OBJETOS
- DESPRENDIMIENTO DE EJE/NEUMÁTICO
- SIN DATO

ACCIDENTES EQUIVALENTES

Ѫ	UN MUERTO = 6 ACCIDENTES
Δ	UN HERIDO = 2 ACCIDENTES

ACCIDENTES POR KILÓMETRO

2018

MICHOACÁN

CARRETERA Y TRAMO: Morelia - Jiquilpan INICIA EN KM: 0+000 FINALIZA EN KM: 203+400

ACCIDENTES	MUERTOS	HERIDOS	DAÑOS	MATERIALES
1	0	0	50,000	

CONDUCTOR	VEHÍCULO	CAMINO	GANADO	A. NATURAL
0	1	0	0	0

SALDOS

CAUSAS

KILÓMETRO



NÚMERO Y CLASIFICACIÓN DE ACCIDENTES

CLAVE	CLASIFICACIÓN DEL ACCIDENTE
A	SALIDA DEL CAMINO
B	VOLCADURA
C	CHOQUE POR ALCANCE
D	CHOQUE LATERAL
E	CHOQUE CONTRA OBJETO FIJO
F	CHOQUE FRONTAL
G	COLISIÓN CON MOTOCICLETA
H	ATROPELLAMIENTO

CLAVE	CLASIFICACIÓN DEL ACCIDENTE
J	COLISIÓN CON BICICLETA
K	COLISIÓN SIN ESPECIFICAR
L	COLISIÓN CONTRA VEHÍCULO
M	CHOQUE CONTRA SEMOVIENTE
N	RELATIVO A LA CARGA
O	OTROS

- COLISIÓN CONTRA JINETE
- CAIDA DE PASAJERO
- INCENDIO
- CHOQUE CONTRA OTROS OBJETOS
- DESPRENDIMIENTO DE EJE/NEUMÁTICO
- SIN DATO

ACCIDENTES EQUIVALENTES

♿	UN MUERTO = 6 ACCIDENTES
Δ	UN HERIDO = 2 ACCIDENTES

ACCIDENTES POR KILÓMETRO

2018

MICHOACÁN

CARRETERA Y TRAMO: Morelia - Jiquilpan INICIA EN KM: 0+000 FINALIZA EN KM: 203+400

ACCIDENTES	MUERTOS	HERIDOS	DAÑOS	MATERIALES
1	1	0	25,000	

CONDUCTOR	VEHÍCULO	CAMINO	GANADO	A. NATURAL
0	0	0	0	0

SALDOS

CAUSAS

KILÓMETRO



CLAVE	CLASIFICACIÓN DEL ACCIDENTE
A	SALIDA DEL CAMINO
B	VOLCADURA
C	CHOQUE POR ALCANCE
D	CHOQUE LATERAL
E	CHOQUE CONTRA OBJETO FIJO
F	CHOQUE FRONTAL
G	COLISIÓN CON MOTOCICLETA
H	ATROPELLAMIENTO

CLAVE	CLASIFICACIÓN DEL ACCIDENTE
J	COLISIÓN CON BICICLETA
K	COLISIÓN SIN ESPECIFICAR
L	COLISIÓN CONTRA VEHÍCULO
M	CHOQUE CONTRA SEMOVIENTE
N	RELATIVO A LA CARGA
O	OTROS

- COLISIÓN CONTRA JINETE
- CAIDA DE PASAJERO
- INCENDIO
- CHOQUE CONTRA OTROS OBJETOS
- DESPRENDIMIENTO DE EJE/NEUMÁTICO
- SIN DATO

ACCIDENTES EQUIVALENTES

♿	UN MUERTO = 6 ACCIDENTES
Δ	UN HERIDO = 2 ACCIDENTES

ACCIDENTES POR KILÓMETRO

2018

MICHOACÁN

CARRETERA Y TRAMO: Morelia - Jiquilpan INICIA EN KM: 0+000 FINALIZA EN KM: 203+400

SALDOS				CAUSAS				
ACCIDENTES	MUERTOS	HERIDOS	DAÑOS MATERIALES	CONDUCTOR	VEHÍCULO	CAMINO	GANADO	A. NATURAL
1	0	0	55,000	1	0	0	0	0
1	0	5	15,000	0	0	0	0	0



CLAVE	CLASIFICACIÓN DEL ACCIDENTE	CLAVE	CLASIFICACIÓN DEL ACCIDENTE
A	SALIDA DEL CAMINO	J	COLISIÓN CON BICICLETA
B	VOLCADURA	K	COLISIÓN SIN ESPECIFICAR
C	CHOQUE POR ALCANCE	L	COLISIÓN CONTRA VEHÍCULO
D	CHOQUE LATERAL	M	CHOQUE CONTRA SEMOVIENTE
E	CHOQUE CONTRA OBJETO FIJO	N	RELATIVO A LA CARGA
F	CHOQUE FRONTAL	O	OTROS
G	COLISIÓN CON MOTOCICLETA		- COLISIÓN CONTRA JINETE - CHOQUE CONTRA OTROS OBJETOS
H	ATROPELLAMIENTO		- CAIDA DE PASAJERO - DESPRENDIMIENTO DE EJE/NEUMÁTICO
			- INCENDIO - SIN DATO

ACCIDENTES EQUIVALENTES

♿	UN MUERTO = 6 ACCIDENTES
Δ	UN HERIDO = 2 ACCIDENTES

ACCIDENTES POR KILÓMETRO

2018

MICHOACÁN

CARRETERA Y TRAMO: Morelia - Jiquilpan INICIA EN KM: 0+000 FINALIZA EN KM: 203+400

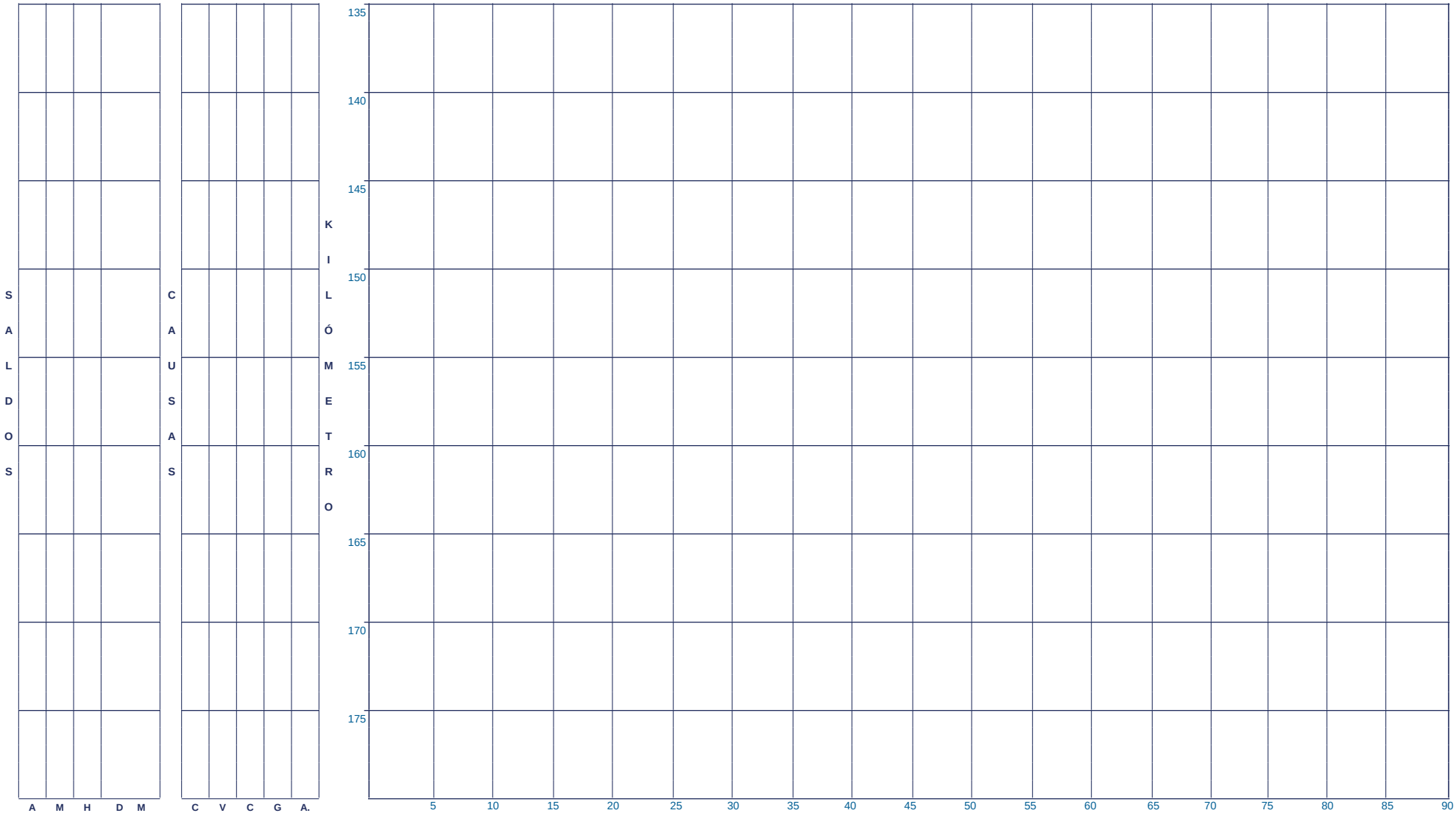

CLAVE	CLASIFICACIÓN DEL ACCIDENTE
A	SALIDA DEL CAMINO
B	VOLCADURA
C	CHOQUE POR ALCANCE
D	CHOQUE LATERAL
E	CHOQUE CONTRA OBJETO FIJO
F	CHOQUE FRONTAL
G	COLISIÓN CON MOTOCICLETA
H	ATROPELLAMIENTO

CLAVE	CLASIFICACIÓN DEL ACCIDENTE
J	COLISIÓN CON BICICLETA
K	COLISIÓN SIN ESPECIFICAR
L	COLISIÓN CONTRA VEHÍCULO
M	CHOQUE CONTRA SEMOVIENTE
N	RELATIVO A LA CARGA
O	OTROS

- COLISIÓN CONTRA JINETE
- CAIDA DE PASAJERO
- INCENDIO
- CHOQUE CONTRA OTROS OBJETOS
- DESPRENDIMIENTO DE EJE/NEUMÁTICO
- SIN DATO

ACCIDENTES EQUIVALENTES

♿	UN MUERTO = 6 ACCIDENTES
Δ	UN HERIDO = 2 ACCIDENTES

ACCIDENTES POR KILÓMETRO

2018

MICHOACÁN

CARRETERA Y TRAMO: Morelia - Jiquilpan INICIA EN KM: 0+000 FINALIZA EN KM: 203+400

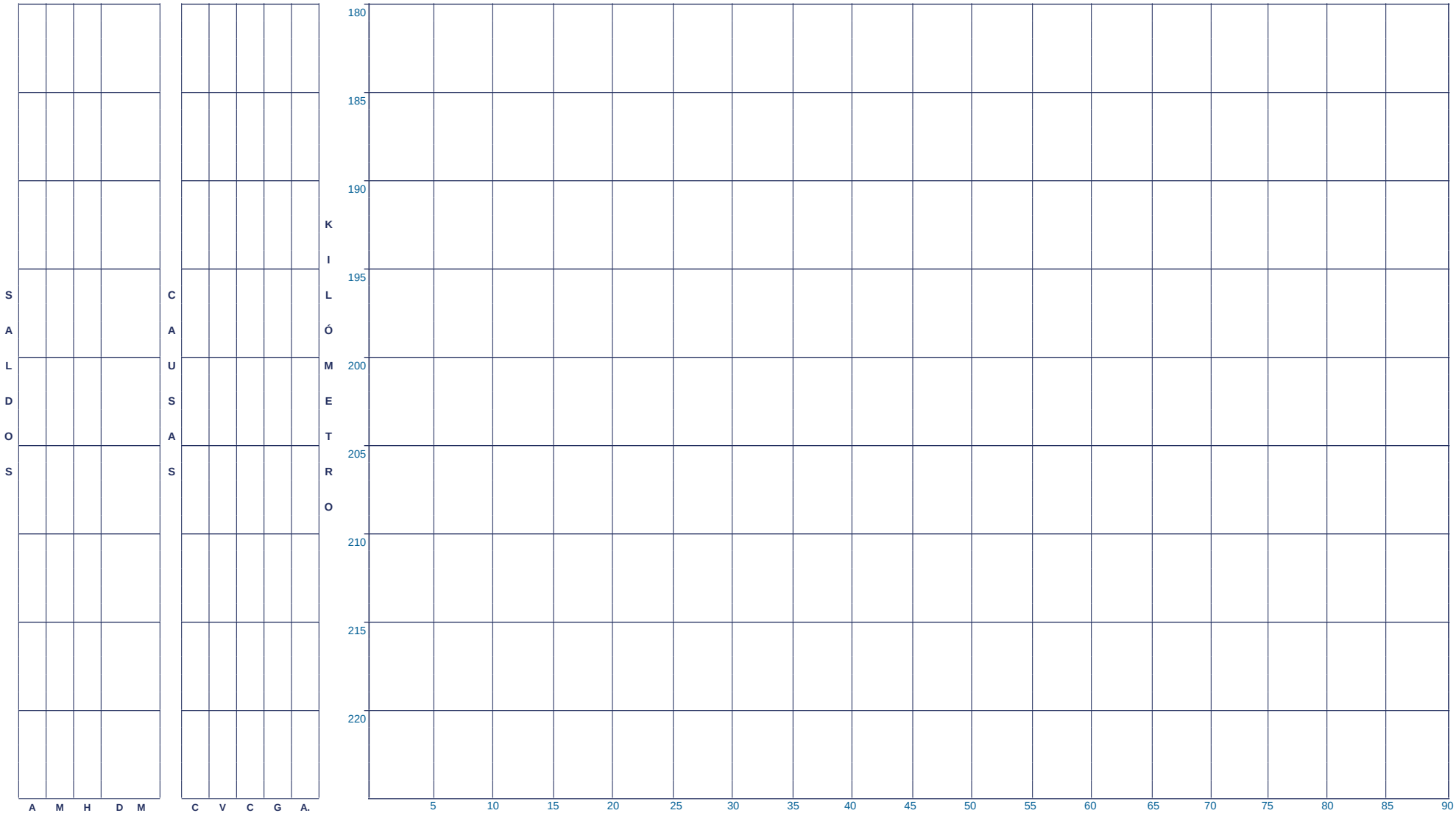

CLAVE	CLASIFICACIÓN DEL ACCIDENTE
A	SALIDA DEL CAMINO
B	VOLCADURA
C	CHOQUE POR ALCANCE
D	CHOQUE LATERAL
E	CHOQUE CONTRA OBJETO FIJO
F	CHOQUE FRONTAL
G	COLISIÓN CON MOTOCICLETA
H	ATROPELLAMIENTO

CLAVE	CLASIFICACIÓN DEL ACCIDENTE
J	COLISIÓN CON BICICLETA
K	COLISIÓN SIN ESPECIFICAR
L	COLISIÓN CONTRA VEHÍCULO
M	CHOQUE CONTRA SEMOVIENTE
N	RELATIVO A LA CARGA
O	OTROS

- COLISIÓN CONTRA JINETE
- CAIDA DE PASAJERO
- INCENDIO
- CHOQUE CONTRA OTROS OBJETOS
- DESPRENDIMIENTO DE EJE/NEUMÁTICO
- SIN DATO

ACCIDENTES EQUIVALENTES

♿	UN MUERTO = 6 ACCIDENTES
Δ	UN HERIDO = 2 ACCIDENTES

ACCIDENTES POR KILÓMETRO

2018

MICHOACÁN

CARRETERA Y TRAMO: Morelia - Pátzcuaro INICIA EN KM: 0+000 FINALIZA EN KM: 50+700

ACCIDENTES	MUERTOS	HERIDOS	DAÑOS	MATERIALES	CONDUCTOR	VEHÍCULO	CAMINO	GANADO	A. NATURAL
1	0	0	40,000		1	0	0	0	1
1	0	1	5,000		1	0	0	0	0
2	0	0	18,000		2	0	0	0	0
2	0	0	70,000		2	0	3	0	1
2	0	0	480,000		1	0	2	0	0
3	0	5	70,000		3	0	0	0	0
2	1	2	90,000		3	0	0	0	0
1	0	0	50,000		1	0	0	0	0
2	1	3	140,000		2	0	0	0	0
2	0	0	100,000		2	0	0	0	0
1	0	1	45,000		1	0	0	0	0
1	0	4	150,000		1	0	0	0	0
1	0	0	70,000		1	0	0	0	0
1	0	3	20,000		0	0	0	0	0
2	0	4	80,000		2	0	1	0	0
1	0	0	50,000		2	0	0	0	0
3	0	0	500,000		3	0	0	0	1
1	0	0	50,000		0	0	2	0	1
1	0	0	40,000		1	0	2	0	1
1	0	3	155,000		1	0	0	0	0
1	1	0	25,000		0	0	0	0	1
1	0	0	30,000		0	0	0	0	1

SALDOS CAUSAS KILÓMETRO



CLAVE	CLASIFICACIÓN DEL ACCIDENTE	CLAVE	CLASIFICACIÓN DEL ACCIDENTE
A	SALIDA DEL CAMINO	J	COLISIÓN CON BICICLETA
B	VOLCADURA	K	COLISIÓN SIN ESPECIFICAR
C	CHOQUE POR ALCANCE	L	COLISIÓN CONTRA VEHÍCULO
D	CHOQUE LATERAL	M	CHOQUE CONTRA SEMOVIENTE
E	CHOQUE CONTRA OBJETO FIJO	N	RELATIVO A LA CARGA
F	CHOQUE FRONTAL	O	OTROS
G	COLISIÓN CON MOTOCICLETA		- COLISIÓN CONTRA JINETE - CHOQUE CONTRA OTROS OBJETOS - CAIDA DE PASAJERO - DESPRENDIMIENTO DE EJE/NEUMÁTICO - INCENDIO - SIN DATO
H	ATROPELLAMIENTO		

ACCIDENTES EQUIVALENTES

♿	UN MUERTO = 6 ACCIDENTES
Δ	UN HERIDO = 2 ACCIDENTES

ACCIDENTES POR KILÓMETRO

2018

MICHOACÁN

CARRETERA Y TRAMO: Morelia - Pátzcuaro INICIA EN KM: 0+000 FINALIZA EN KM: 50+700

SALDOS				CAUSAS					
ACCIDENTES	MUERTOS	HERIDOS	DAÑOS MATERIALES	CONDUCTOR	VEHÍCULO	CAMINO	GANADO	A. NATURAL
1	0	0	250,000	1	0	0	0	0
2	1	1	125,000	1	0	0	0	0
3	0	6	170,000	2	0	0	0	0

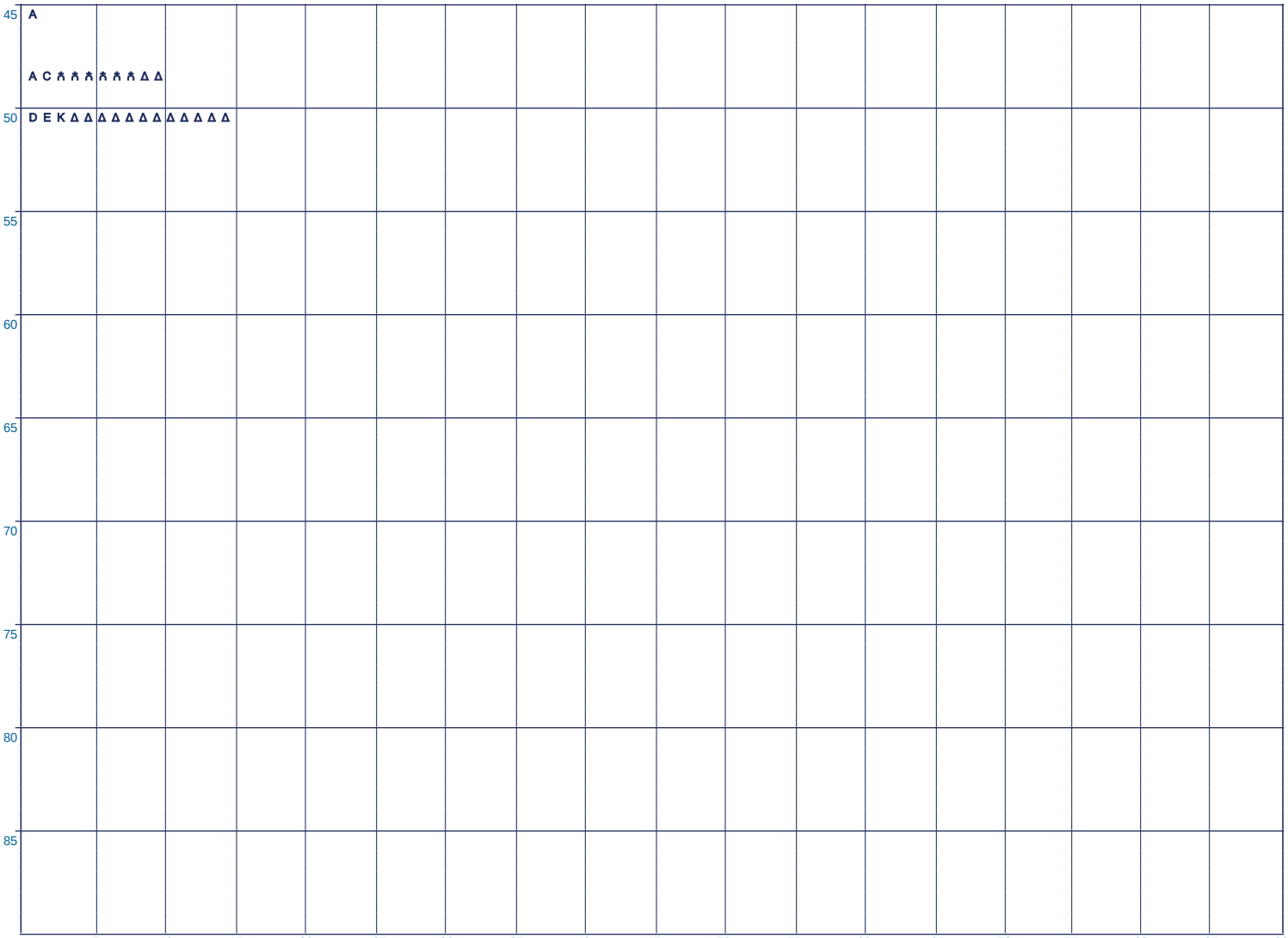

CLAVE	CLASIFICACIÓN DEL ACCIDENTE
A	SALIDA DEL CAMINO
B	VOLCADURA
C	CHOQUE POR ALCANCE
D	CHOQUE LATERAL
E	CHOQUE CONTRA OBJETO FIJO
F	CHOQUE FRONTAL
G	COLISIÓN CON MOTOCICLETA
H	ATROPELLAMIENTO

CLAVE	CLASIFICACIÓN DEL ACCIDENTE
J	COLISIÓN CON BICICLETA
K	COLISIÓN SIN ESPECIFICAR
L	COLISIÓN CONTRA VEHÍCULO
M	CHOQUE CONTRA SEMOVIENTE
N	RELATIVO A LA CARGA
O	OTROS

- COLISIÓN CONTRA JINETE
- CAIDA DE PASAJERO
- INCENDIO
- CHOQUE CONTRA OTROS OBJETOS
- DESPRENDIMIENTO DE EJE/NEUMÁTICO
- SIN DATO

ACCIDENTES EQUIVALENTES

⛹ UN MUERTO = 6 ACCIDENTES

Δ UN HERIDO = 2 ACCIDENTES

ACCIDENTES POR KILÓMETRO

2018

MICHOACÁN

CARRETERA Y TRAMO: Morelia - Salamanca (Cuota) T. C. (Morelia - Salamanca (Libre)) - Lim. Edos. Mich./Gto. INICIA EN KM: 26+500 FINALIZA EN KM: 45+700

SALDOS	ACCIDENTES	MUERTOS	HERIDOS	DAÑOS	MATERIALES
	1	0	2	27,000	
	2	1	0	640,000	
	1	0	0	220,000	

CAUSAS	CONDUCTOR	VEHÍCULO	CAMINO	GANADO	A. NATURAL
	1	0	0	0	0
	2	0	0	0	0
	1	0	0	0	0



CLAVE	CLASIFICACIÓN DEL ACCIDENTE
A	SALIDA DEL CAMINO
B	VOLCADURA
C	CHOQUE POR ALCANCE
D	CHOQUE LATERAL
E	CHOQUE CONTRA OBJETO FIJO
F	CHOQUE FRONTAL
G	COLISIÓN CON MOTOCICLETA
H	ATROPELLAMIENTO

CLAVE	CLASIFICACIÓN DEL ACCIDENTE
J	COLISIÓN CON BICICLETA
K	COLISIÓN SIN ESPECIFICAR
L	COLISIÓN CONTRA VEHÍCULO
M	CHOQUE CONTRA SEMOVIENTE
N	RELATIVO A LA CARGA
O	OTROS

- COLISIÓN CONTRA JINETE
- CAIDA DE PASAJERO
- INCENDIO
- CHOQUE CONTRA OTROS OBJETOS
- DESPRENDIMIENTO DE EJE/NEUMÁTICO
- SIN DATO

ACCIDENTES EQUIVALENTES

- Ѧ UN MUERTO = 6 ACCIDENTES
- Δ UN HERIDO = 2 ACCIDENTES

ACCIDENTES POR KILÓMETRO

2018

MICHOACÁN

CARRETERA Y TRAMO: Morelia - Salamanca Morelia - Lim. Edos. Mich./Gto. INICIA EN KM: 0+000 FINALIZA EN KM: 46+100

ACCIDENTES	MUERTOS	HERIDOS	DAÑOS	MATERIALES
1	0	0	30,000	
2	0	1	225,000	
1	0	0	40,000	
1	0	0	40,000	
2	0	4	200,000	
1	0	1	200,000	
2	0	0	120,000	
1	0	4	150,000	
1	0	1	70,000	
1	0	1	27,000	
1	0	0	500,000	
1	0	1	110,000	

SALDOS

CONDUCTOR	VEHÍCULO	CAMINO	GANADO	A. NATURAL
1	0	0	0	0
3	0	0	0	0
1	0	0	0	0
0	0	0	0	0
2	0	0	1	0
2	0	0	0	0
1	0	0	0	0
1	0	0	0	1
1	0	0	0	0
0	0	2	0	1
2	0	0	0	0
1	0	0	0	0

CAUSAS

KILÓMETROS



NÚMERO Y CLASIFICACIÓN DE ACCIDENTES

CLAVE	CLASIFICACIÓN DEL ACCIDENTE
A	SALIDA DEL CAMINO
B	VOLCADURA
C	CHOQUE POR ALCANCE
D	CHOQUE LATERAL
E	CHOQUE CONTRA OBJETO FIJO
F	CHOQUE FRONTAL
G	COLISIÓN CON MOTOCICLETA
H	ATROPELLAMIENTO

CLAVE	CLASIFICACIÓN DEL ACCIDENTE
J	COLISIÓN CON BICICLETA
K	COLISIÓN SIN ESPECIFICAR
L	COLISIÓN CONTRA VEHÍCULO
M	CHOQUE CONTRA SEMOVIENTE
N	RELATIVO A LA CARGA
O	OTROS

- COLISIÓN CONTRA JINETE
- CAIDA DE PASAJERO
- INCENDIO
- CHOQUE CONTRA OTROS OBJETOS
- DESPRENDIMIENTO DE EJE/NEUMÁTICO
- SIN DATO

ACCIDENTES EQUIVALENTES

♿	UN MUERTO = 6 ACCIDENTES
Δ	UN HERIDO = 2 ACCIDENTES

ACCIDENTES POR KILÓMETRO

2018

MICHOACÁN

CARRETERA Y TRAMO: Morelia - Salamanca Morelia - Lim. Edos. Mich./Gto. INICIA EN KM: 0+000 FINALIZA EN KM: 46+100

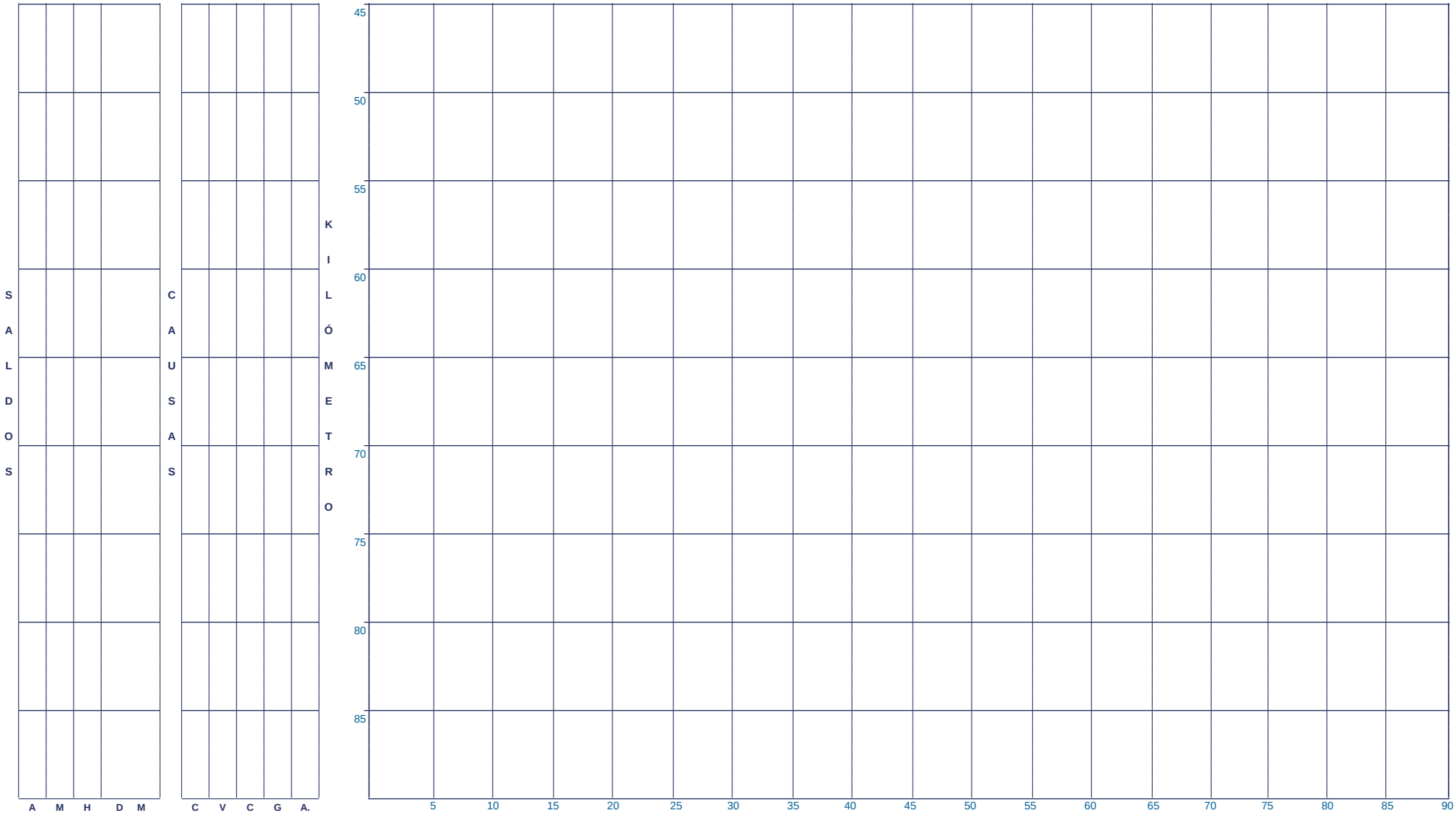

CLAVE	CLASIFICACIÓN DEL ACCIDENTE	CLAVE	CLASIFICACIÓN DEL ACCIDENTE
A	SALIDA DEL CAMINO	J	COLISIÓN CON BICICLETA
B	VOLCADURA	K	COLISIÓN SIN ESPECIFICAR
C	CHOQUE POR ALCANCE	L	COLISIÓN CONTRA VEHÍCULO
D	CHOQUE LATERAL	M	CHOQUE CONTRA SEMOVIENTE
E	CHOQUE CONTRA OBJETO FIJO	N	RELATIVO A LA CARGA
F	CHOQUE FRONTAL	O	OTROS
G	COLISIÓN CON MOTOCICLETA		- COLISIÓN CONTRA JINETE - CHOQUE CONTRA OTROS OBJETOS
H	ATROPELLAMIENTO		- CAIDA DE PASAJERO - DESPRENDIMIENTO DE EJE/NEUMÁTICO
			- INCENDIO - SIN DATO

ACCIDENTES EQUIVALENTES

☠	UN MUERTO = 6 ACCIDENTES
Δ	UN HERIDO = 2 ACCIDENTES

ACCIDENTES POR KILÓMETRO

2018

MICHOACÁN

CARRETERA Y TRAMO: Nueva Italia - Lázaro Cárdenas (Cuota) (km 153.800 - km 251.320) (km 306.450 - km 309.300) INICIA EN KM: 153+800 FINALIZA EN KM: 309+300

SALDOS	CAUSAS	KILÓMETRO	ACCIDENTES	MUERTOS	HERIDOS	DAÑOS	MATERIALES	CONDUCTOR	VEHÍCULO	CAMINO	GANADO	A. NATURAL
		150	1	0	0	20,000		0	1	0	0	0
		155	1	0	5	40,000		1	0	0	0	0
		160	2	0	0	165,000		1	1	0	0	0
			1	0	0	21,000		0	1	0	0	0
		165	1	0	0	50,000		0	1	0	0	0
			2	0	0	51,000		2	0	0	0	0
			1	0	0	30,000		0	1	0	0	0
		170	2	0	1	210,000		2	0	0	0	0
			1	0	0	80,000		1	0	2	0	0
			1	0	0	80,000		1	0	0	0	0
		175										
		180										
		185	2	0	3	120,000		1	0	0	1	0
		190	1	0	0	15,000		1	0	0	0	0
			1	0	0	25,000		1	0	0	0	0



CLAVE	CLASIFICACIÓN DEL ACCIDENTE
A	SALIDA DEL CAMINO
B	VOLCADURA
C	CHOQUE POR ALCANCE
D	CHOQUE LATERAL
E	CHOQUE CONTRA OBJETO FIJO
F	CHOQUE FRONTAL
G	COLISIÓN CON MOTOCICLETA
H	ATROPELLAMIENTO

CLAVE	CLASIFICACIÓN DEL ACCIDENTE
J	COLISIÓN CON BICICLETA
K	COLISIÓN SIN ESPECIFICAR
L	COLISIÓN CONTRA VEHÍCULO
M	CHOQUE CONTRA SEMOVIENTE
N	RELATIVO A LA CARGA
O	OTROS

- COLISIÓN CONTRA JINETE
- CAIDA DE PASAJERO
- INCENDIO
- CHOQUE CONTRA OTROS OBJETOS
- DESPRENDIMIENTO DE EJE/NEUMÁTICO
- SIN DATO

ACCIDENTES EQUIVALENTES

♿	UN MUERTO = 6 ACCIDENTES
Δ	UN HERIDO = 2 ACCIDENTES

ACCIDENTES POR KILÓMETRO

2018

MICHOACÁN

CARRETERA Y TRAMO: Nueva Italia - Lázaro Cárdenas (Cuota) (km 153.800 - km 251.320) (km 306.450 - km 309.300) **INICIA EN KM: 153+800** **FINALIZA EN KM: 309+300**

SALDOS				CAUSAS					KILÓMETRO
ACCIDENTES	MUERTOS	HERIDOS	DAÑOS	MATERIALES	CONDUCTOR	VEHÍCULO	CAMINO	GANADO	A. NATURAL	
										195
1	0	5	20,000		1	0	0	0	0	200 — E Δ Δ Δ Δ Δ Δ Δ Δ Δ Δ
2	0	0	60,000		1	0	0	1	0	205 — E M
1	0	0	40,000		1	0	0	0	0	E
2	0	0	50,000		1	1	0	0	0	B E
1	1	0	200,000		1	0	0	0	0	210 — B 🚶 🚶 🚶 🚶 🚶 🚶
1	0	0	365,000		1	0	0	0	0	C
										215
										220
1	0	0	200,000		1	0	0	0	0	225 — B
										230
										235

5 10 15 20 25 30 35 40 45 50 55 60 65 70 75 80 85 90

NÚMERO Y CLASIFICACIÓN DE ACCIDENTES

CLAVE	CLASIFICACIÓN DEL ACCIDENTE	CLAVE	CLASIFICACIÓN DEL ACCIDENTE
A	SALIDA DEL CAMINO	J	COLISIÓN CON BICICLETA
B	VOLCADURA	K	COLISIÓN SIN ESPECIFICAR
C	CHOQUE POR ALCANCE	L	COLISIÓN CONTRA VEHÍCULO
D	CHOQUE LATERAL	M	CHOQUE CONTRA SEMOVIENTE
E	CHOQUE CONTRA OBJETO FIJO	N	RELATIVO A LA CARGA
F	CHOQUE FRONTAL	O	OTROS
G	COLISIÓN CON MOTOCICLETA		- COLISIÓN CONTRA JINETE - CHOQUE CONTRA OTROS OBJETOS - CAIDA DE PASAJERO - DESPRENDIMIENTO DE EJE/NEUMÁTICO - INCENDIO - SIN DATO
H	ATROPELLAMIENTO		

ACCIDENTES EQUIVALENTES

🚶	UN MUERTO = 6 ACCIDENTES
Δ	UN HERIDO = 2 ACCIDENTES

ACCIDENTES POR KILÓMETRO

2018

MICHOACÁN

CARRETERA Y TRAMO: Nueva Italia - Lázaro Cárdenas (Cuota) (km 153.800 - km 251.320) (km 306.450 - km 309.300) **INICIA EN KM: 153+800** **FINALIZA EN KM: 309+300**

ACCIDENTES	MUERTOS	HERIDOS	DAÑOS	MATERIALES
1	0	0	1,050,000	
1	6	0	170,000	
1	0	0	450,000	
1	5	11	50,000	
2	1	0	550,000	

SALDOS

CONDUCTOR	VEHÍCULO	CAMINO	GANADO	A. NATURAL
1	0	0	0	1
1	0	0	0	0
1	0	0	0	0
0	1	0	0	0
0	1	2	0	0

CAUSAS



CLAVE	CLASIFICACIÓN DEL ACCIDENTE	CLAVE	CLASIFICACIÓN DEL ACCIDENTE
A	SALIDA DEL CAMINO	J	COLISIÓN CON BICICLETA
B	VOLCADURA	K	COLISIÓN SIN ESPECIFICAR
C	CHOQUE POR ALCANCE	L	COLISIÓN CONTRA VEHÍCULO
D	CHOQUE LATERAL	M	CHOQUE CONTRA SEMOVIENTE
E	CHOQUE CONTRA OBJETO FIJO	N	RELATIVO A LA CARGA
F	CHOQUE FRONTAL	O	OTROS
G	COLISIÓN CON MOTOCICLETA		- COLISIÓN CONTRA JINETE - CHOQUE CONTRA OTROS OBJETOS - CAIDA DE PASAJERO - DESPRENDIMIENTO DE EJE/NEUMÁTICO - INCENDIO - SIN DATO
H	ATROPELLAMIENTO		

ACCIDENTES EQUIVALENTES

- UN MUERTO = 6 ACCIDENTES
- Δ UN HERIDO = 2 ACCIDENTES

ACCIDENTES POR KILÓMETRO

2018

MICHOACÁN

CARRETERA Y TRAMO: Nueva Italia - Lázaro Cárdenas (Cuota) (km 153.800 - km 251.320) (km 306.450 - km 309.300) **INICIA EN KM: 153+800** **FINALIZA EN KM: 309+300**

SALDOS					CAUSAS				
ACCIDENTES	MUERTOS	HERIDOS	DAÑOS	MATERIALES	CONDUCTOR	VEHÍCULO	CAMINO	GANADO	A. NATURAL
1	0	0	0	E	1	1	0	0	0



CLAVE	CLASIFICACIÓN DEL ACCIDENTE	CLAVE	CLASIFICACIÓN DEL ACCIDENTE
A	SALIDA DEL CAMINO	J	COLISIÓN CON BICICLETA
B	VOLCADURA	K	COLISIÓN SIN ESPECIFICAR
C	CHOQUE POR ALCANCE	L	COLISIÓN CONTRA VEHÍCULO
D	CHOQUE LATERAL	M	CHOQUE CONTRA SEMOVIENTE
E	CHOQUE CONTRA OBJETO FIJO	N	RELATIVO A LA CARGA
F	CHOQUE FRONTAL	O	OTROS
G	COLISIÓN CON MOTOCICLETA		- COLISIÓN CONTRA JINETE - CHOQUE CONTRA OTROS OBJETOS
H	ATROPELLAMIENTO		- CAIDA DE PASAJERO - DESPRENDIMIENTO DE EJE/NEUMÁTICO
			- INCENDIO - SIN DATO

ACCIDENTES EQUIVALENTES

☠	UN MUERTO = 6 ACCIDENTES
Δ	UN HERIDO = 2 ACCIDENTES

ACCIDENTES POR KILÓMETRO

2018

MICHOACÁN

CARRETERA Y TRAMO: Opopeo - Puruarán INICIA EN KM: 0+000 FINALIZA EN KM: 39+900

ACCIDENTES	MUERTOS	HERIDOS	DAÑOS	MATERIALES
1	0	0	60,000	
1	0	2	200,000	

CONDUCTOR	VEHÍCULO	CAMINO	GANADO	A. NATURAL
0	0	0	0	1
0	0	0	0	0

SALDOS

CAUSAS

KILÓMETRO



CLAVE	CLASIFICACIÓN DEL ACCIDENTE
A	SALIDA DEL CAMINO
B	VOLCADURA
C	CHOQUE POR ALCANCE
D	CHOQUE LATERAL
E	CHOQUE CONTRA OBJETO FIJO
F	CHOQUE FRONTAL
G	COLISIÓN CON MOTOCICLETA
H	ATROPELLAMIENTO

CLAVE	CLASIFICACIÓN DEL ACCIDENTE
J	COLISIÓN CON BICICLETA
K	COLISIÓN SIN ESPECIFICAR
L	COLISIÓN CONTRA VEHÍCULO
M	CHOQUE CONTRA SEMOVIENTE
N	RELATIVO A LA CARGA
O	OTROS

- COLISIÓN CONTRA JINETE
- CAIDA DE PASAJERO
- INCENDIO
- CHOQUE CONTRA OTROS OBJETOS
- DESPRENDIMIENTO DE EJE/NEUMÁTICO
- SIN DATO

ACCIDENTES EQUIVALENTES

♿	UN MUERTO = 6 ACCIDENTES
Δ	UN HERIDO = 2 ACCIDENTES

ACCIDENTES POR KILÓMETRO

2018

MICHOACÁN

CARRETERA Y TRAMO: Pátzcuaro - Uruapan INICIA EN KM: 0+000 FINALIZA EN KM: 62+600

SALDOS				CAUSAS					KILÓMETRO
ACCIDENTES	MUERTOS	HERIDOS	DAÑOS	MATERIALES	CONDUCTOR	VEHÍCULO	CAMINO	GANADO	A. NATURAL	
										0
1	0	0	200,000		0	0	0	0	0	5
1	1	1	65,000		1	0	0	0	0	
2	1	3	570,000		2	0	0	0	0	10
1	0	0	200,000		0	0	0	0	0	
										15
1	0	0	50,000		1	0	0	0	0	
1	0	0	75,000		0	1	0	0	1	
1	0	0	43,000		1	0	0	0	0	20
2	0	0	100,000		2	0	0	0	0	25
1	0	0	110,000		1	0	0	0	0	
										30
1	0	0	25,000		1	0	0	0	0	
										35
1	0	0	40,000		1	0	0	0	0	
										40
1	0	0	40,000		1	0	0	0	0	
1	1	0	100,000		0	0	1	0	0	



NÚMERO Y CLASIFICACIÓN DE ACCIDENTES

CLAVE	CLASIFICACIÓN DEL ACCIDENTE	CLAVE	CLASIFICACIÓN DEL ACCIDENTE
A	SALIDA DEL CAMINO	J	COLISIÓN CON BICICLETA
B	VOLCADURA	K	COLISIÓN SIN ESPECIFICAR
C	CHOQUE POR ALCANCE	L	COLISIÓN CONTRA VEHÍCULO
D	CHOQUE LATERAL	M	CHOQUE CONTRA SEMOVIENTE
E	CHOQUE CONTRA OBJETO FIJO	N	RELATIVO A LA CARGA
F	CHOQUE FRONTAL	O	OTROS
G	COLISIÓN CON MOTOCICLETA		- COLISIÓN CONTRA JINETE - CHOQUE CONTRA OTROS OBJETOS - CAIDA DE PASAJERO - DESPRENDIMIENTO DE EJE/NEUMÁTICO - INCENDIO - SIN DATO
H	ATROPELLAMIENTO		

ACCIDENTES EQUIVALENTES

🚶	UN MUERTO = 6 ACCIDENTES
Δ	UN HERIDO = 2 ACCIDENTES

ACCIDENTES POR KILÓMETRO

2018

MICHOACÁN

CARRETERA Y TRAMO: Pátzcuaro - Uruapan INICIA EN KM: 0+000 FINALIZA EN KM: 62+600

SALDOS					CAUSAS					KILÓMETRO
ACCIDENTES	MUERTOS	HERIDOS	DAÑOS	MATERIALES	CONDUCTOR	VEHÍCULO	CAMINO	GANADO	A. NATURAL	
1	0	0	75,000		1	0	0	0	0	45 D
2	1	0	85,000		2	0	1	0	1	50 A A ⅄ ⅄ ⅄ ⅄ ⅄ ⅄
1	0	0	75,000		1	0	0	0	0	C
1	0	0	20,000		1	0	0	0	1	55 A
1	1	0	90,000		0	1	0	0	0	N ⅄ ⅄ ⅄ ⅄ ⅄ ⅄
										60
										65
										70
										75
										80
										85

5 10 15 20 25 30 35 40 45 50 55 60 65 70 75 80 85 90

NÚMERO Y CLASIFICACIÓN DE ACCIDENTES

CLAVE	CLASIFICACIÓN DEL ACCIDENTE	CLAVE	CLASIFICACIÓN DEL ACCIDENTE
A	SALIDA DEL CAMINO	J	COLISIÓN CON BICICLETA
B	VOLCADURA	K	COLISIÓN SIN ESPECIFICAR
C	CHOQUE POR ALCANCE	L	COLISIÓN CONTRA VEHÍCULO
D	CHOQUE LATERAL	M	CHOQUE CONTRA SEMOVIENTE
E	CHOQUE CONTRA OBJETO FIJO	N	RELATIVO A LA CARGA
F	CHOQUE FRONTAL	O	OTROS
G	COLISIÓN CON MOTOCICLETA		- COLISIÓN CONTRA JINETE - CHOQUE CONTRA OTROS OBJETOS
H	ATROPELLAMIENTO		- CAIDA DE PASAJERO - DESPRENDIMIENTO DE EJE/NEUMÁTICO
			- INCENDIO - SIN DATO

ACCIDENTES EQUIVALENTES

⅄	UN MUERTO = 6 ACCIDENTES
Δ	UN HERIDO = 2 ACCIDENTES

ACCIDENTES POR KILÓMETRO

2018

MICHOACÁN

CARRETERA Y TRAMO: Pátzcuaro - Uruapan (Cuota) INICIA EN KM: 48+000 FINALIZA EN KM: 94+600

KILÓMETRO	ACCIDENTES	MUERTOS	HERIDOS	DAÑOS	MATERIALES	CONDUCTOR	VEHÍCULO	CAMINO	GANADO	A. NATURAL
48	3	0	3	260,000		0	0	2	0	0
	2	0	2	52,000		2	1	0	0	0
49	1	0	0	350,000		1	0	0	0	0
50	1	0	0	70,000		0	0	0	0	0
51	2	2	3	190,000		0	0	1	0	1
	1	0	0	50,000		1	0	0	0	0
52	1	0	0	10,000		0	0	0	0	0
53	3	0	2	535,000		1	0	0	0	0
54	1	1	2	240,000		1	0	0	0	0
55	1	1	2	200,000		1	0	0	0	0
	2	1	2	143,000		0	1	0	0	0
56	2	0	12	470,000		1	1	4	0	1
	2	1	2	190,000		2	0	0	0	0
57										
58	1	0	0	30,000		1	0	0	0	0
	1	0	2	30,000		0	0	1	0	0
59	1	0	0	70,000		1	0	0	0	0
60	1	0	1	30,000		1	0	2	0	1
	1	0	0	180,000		1	0	0	0	0
	1	0	0	95,000		1	0	0	0	0
61	1	0	0	30,000		1	0	0	0	0
	1	0	0	70,000		1	0	2	0	1
	1	0	0	40,000		1	0	0	0	0
	2	0	0	95,000		1	1	0	0	0
	3	0	0	30,000		0	3	0	0	1
62	1	0	0	0		0	1	0	0	1
	1	0	0	110,000		0	0	0	0	1
	1	0	0	15,000		1	0	0	0	0
	2	0	0	435,000		2	0	0	0	0

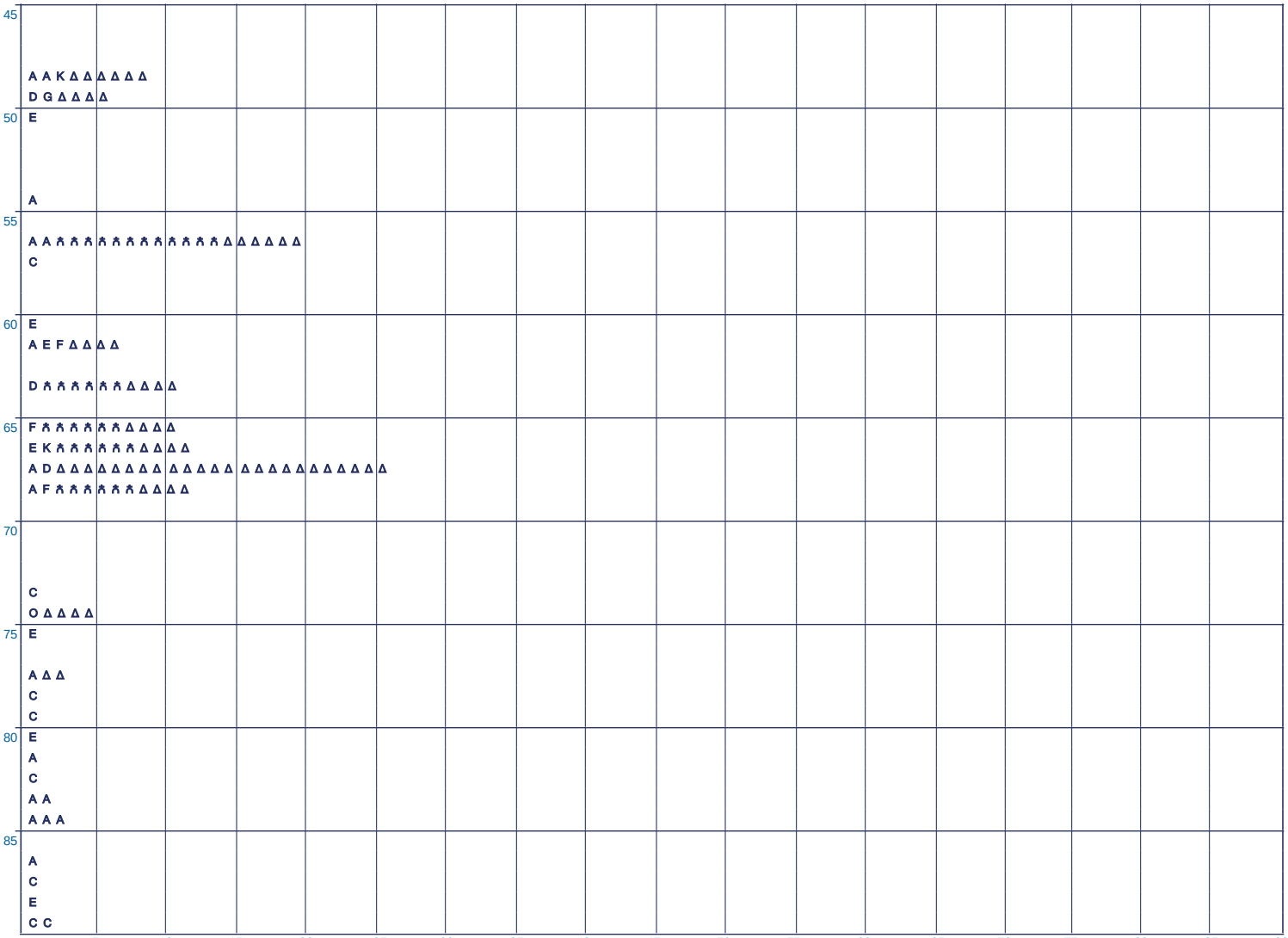

CLAVE	CLASIFICACIÓN DEL ACCIDENTE
A	SALIDA DEL CAMINO
B	VOLCADURA
C	CHOQUE POR ALCANCE
D	CHOQUE LATERAL
E	CHOQUE CONTRA OBJETO FIJO
F	CHOQUE FRONTAL
G	COLISIÓN CON MOTOCICLETA
H	ATROPELLAMIENTO

CLAVE	CLASIFICACIÓN DEL ACCIDENTE
J	COLISIÓN CON BICICLETA
K	COLISIÓN SIN ESPECIFICAR
L	COLISIÓN CONTRA VEHÍCULO
M	CHOQUE CONTRA SEMOVIENTE
N	RELATIVO A LA CARGA
O	OTROS

- COLISIÓN CONTRA JINETE
- CAIDA DE PASAJERO
- INCENDIO
- CHOQUE CONTRA OTROS OBJETOS
- DESPRENDIMIENTO DE EJE/NEUMÁTICO
- SIN DATO

ACCIDENTES EQUIVALENTES

🙍	UN MUERTO = 6 ACCIDENTES
Δ	UN HERIDO = 2 ACCIDENTES

ACCIDENTES POR KILÓMETRO

2018

MICHOACÁN

CARRETERA Y TRAMO: Pátzcuaro - Uruapan (Cuota) INICIA EN KM: 48+000 FINALIZA EN KM: 94+600

ACCIDENTES	MUERTOS	HERIDOS	DAÑOS	MATERIALES
1	0	0	93,000	
1	0	0	65,000	
3	0	3	380,000	

CONDUCTOR	VEHÍCULO	CAMINO	GANADO	A. NATURAL
0	1	0	0	0
1	0	0	0	0
3	0	2	0	2

SALDOS — CAUSAS



CLAVE	CLASIFICACIÓN DEL ACCIDENTE	CLAVE	CLASIFICACIÓN DEL ACCIDENTE
A	SALIDA DEL CAMINO	J	COLISIÓN CON BICICLETA
B	VOLCADURA	K	COLISIÓN SIN ESPECIFICAR
C	CHOQUE POR ALCANCE	L	COLISIÓN CONTRA VEHÍCULO
D	CHOQUE LATERAL	M	CHOQUE CONTRA SEMOVIENTE
E	CHOQUE CONTRA OBJETO FIJO	N	RELATIVO A LA CARGA
F	CHOQUE FRONTAL	O	OTROS
G	COLISIÓN CON MOTOCICLETA		- COLISIÓN CONTRA JINETE - CHOQUE CONTRA OTROS OBJETOS
H	ATROPELLAMIENTO		- CAIDA DE PASAJERO - DESPRENDIMIENTO DE EJE/NEUMÁTICO
			- INCENDIO - SIN DATO

ACCIDENTES EQUIVALENTES

♿	UN MUERTO = 6 ACCIDENTES
Δ	UN HERIDO = 2 ACCIDENTES

ACCIDENTES POR KILÓMETRO

2018

MICHOACÁN

CARRETERA Y TRAMO: Quiroga - Tepalcatepec INICIA EN KM: 0+000 FINALIZA EN KM: 267+900

KILÓMETRO	ACCIDENTES	MUERTOS	HERIDOS	DAÑOS	MATERIALES	CONDUCTOR	VEHÍCULO	CAMINO	GANADO	A. NATURAL
15	1	0	1	80,000		1	0	0	0	0
	1	0	0	15,000		0	0	0	0	0
	1	0	1	100,000		1	0	0	0	0
20	1	0	0	20,000		0	0	0	0	0
25	2	0	0	50,000		2	0	0	0	0
	1	0	0	350,000		0	0	0	0	0
35	1	0	0	20,000		1	0	0	0	0
40	1	0	1	25,000		1	0	0	0	0



CLAVE	CLASIFICACIÓN DEL ACCIDENTE	CLAVE	CLASIFICACIÓN DEL ACCIDENTE
A	SALIDA DEL CAMINO	J	COLISIÓN CON BICICLETA
B	VOLCADURA	K	COLISIÓN SIN ESPECIFICAR
C	CHOQUE POR ALCANCE	L	COLISIÓN CONTRA VEHÍCULO
D	CHOQUE LATERAL	M	CHOQUE CONTRA SEMOVIENTE
E	CHOQUE CONTRA OBJETO FIJO	N	RELATIVO A LA CARGA
F	CHOQUE FRONTAL	O	OTROS
G	COLISIÓN CON MOTOCICLETA		- COLISIÓN CONTRA JINETE - CHOQUE CONTRA OTROS OBJETOS - CAIDA DE PASAJERO - DESPRENDIMIENTO DE EJE/NEUMÁTICO - INCENDIO - SIN DATO
H	ATROPELLAMIENTO		

ACCIDENTES EQUIVALENTES

♿	UN MUERTO = 6 ACCIDENTES
Δ	UN HERIDO = 2 ACCIDENTES

ACCIDENTES POR KILÓMETRO

2018

MICHOACÁN

CARRETERA Y TRAMO: Quiroga - Tepalcatepec INICIA EN KM: 0+000 FINALIZA EN KM: 267+900

SALDOS				CAUSAS					KILÓMETRO
ACCIDENTES	MUERTOS	HERIDOS	DAÑOS MATERIALES	CONDUCTOR	VEHÍCULO	CAMINO	GANADO	A. NATURAL	
1	0	0	50,000	0	0	0	0	0	
1	0	0	35,000	1	0	0	0	0	



NÚMERO Y CLASIFICACIÓN DE ACCIDENTES

CLAVE	CLASIFICACIÓN DEL ACCIDENTE	CLAVE	CLASIFICACIÓN DEL ACCIDENTE
A	SALIDA DEL CAMINO	J	COLISIÓN CON BICICLETA
B	VOLCADURA	K	COLISIÓN SIN ESPECIFICAR
C	CHOQUE POR ALCANCE	L	COLISIÓN CONTRA VEHÍCULO
D	CHOQUE LATERAL	M	CHOQUE CONTRA SEMOVIENTE
E	CHOQUE CONTRA OBJETO FIJO	N	RELATIVO A LA CARGA
F	CHOQUE FRONTAL	O	OTROS
G	COLISIÓN CON MOTOCICLETA		- COLISIÓN CONTRA JINETE - CHOQUE CONTRA OTROS OBJETOS
H	ATROPELLAMIENTO		- CAIDA DE PASAJERO - DESPRENDIMIENTO DE EJE/NEUMÁTICO
			- INCENDIO - SIN DATO

ACCIDENTES EQUIVALENTES

☠	UN MUERTO = 6 ACCIDENTES
Δ	UN HERIDO = 2 ACCIDENTES

ACCIDENTES POR KILÓMETRO

2018

MICHOACÁN

CARRETERA Y TRAMO: Quiroga - Tepalcatepec INICIA EN KM: 0+000 FINALIZA EN KM: 267+900

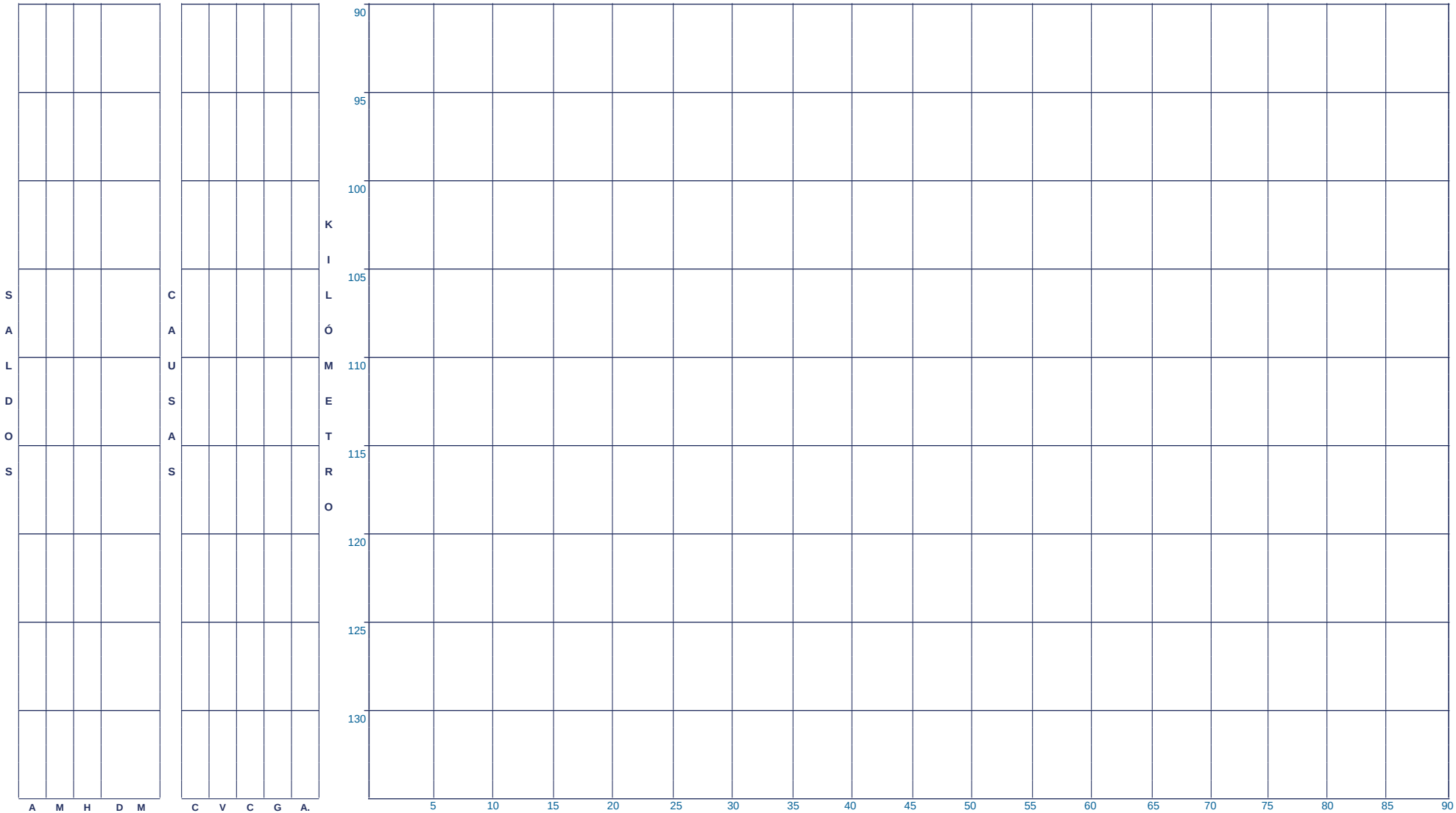

CLAVE	CLASIFICACIÓN DEL ACCIDENTE	CLAVE	CLASIFICACIÓN DEL ACCIDENTE
A	SALIDA DEL CAMINO	J	COLISIÓN CON BICICLETA
B	VOLCADURA	K	COLISIÓN SIN ESPECIFICAR
C	CHOQUE POR ALCANCE	L	COLISIÓN CONTRA VEHÍCULO
D	CHOQUE LATERAL	M	CHOQUE CONTRA SEMOVIENTE
E	CHOQUE CONTRA OBJETO FIJO	N	RELATIVO A LA CARGA
F	CHOQUE FRONTAL	O	OTROS
G	COLISIÓN CON MOTOCICLETA		- COLISIÓN CONTRA JINETE - CHOQUE CONTRA OTROS OBJETOS
H	ATROPELLAMIENTO		- CAIDA DE PASAJERO - DESPRENDIMIENTO DE EJE/NEUMÁTICO
			- INCENDIO - SIN DATO

ACCIDENTES EQUIVALENTES

☠	UN MUERTO = 6 ACCIDENTES
Δ	UN HERIDO = 2 ACCIDENTES

ACCIDENTES POR KILÓMETRO

2018

MICHOACÁN

CARRETERA Y TRAMO: Quiroga - Tepalcatepec INICIA EN KM: 0+000 FINALIZA EN KM: 267+900

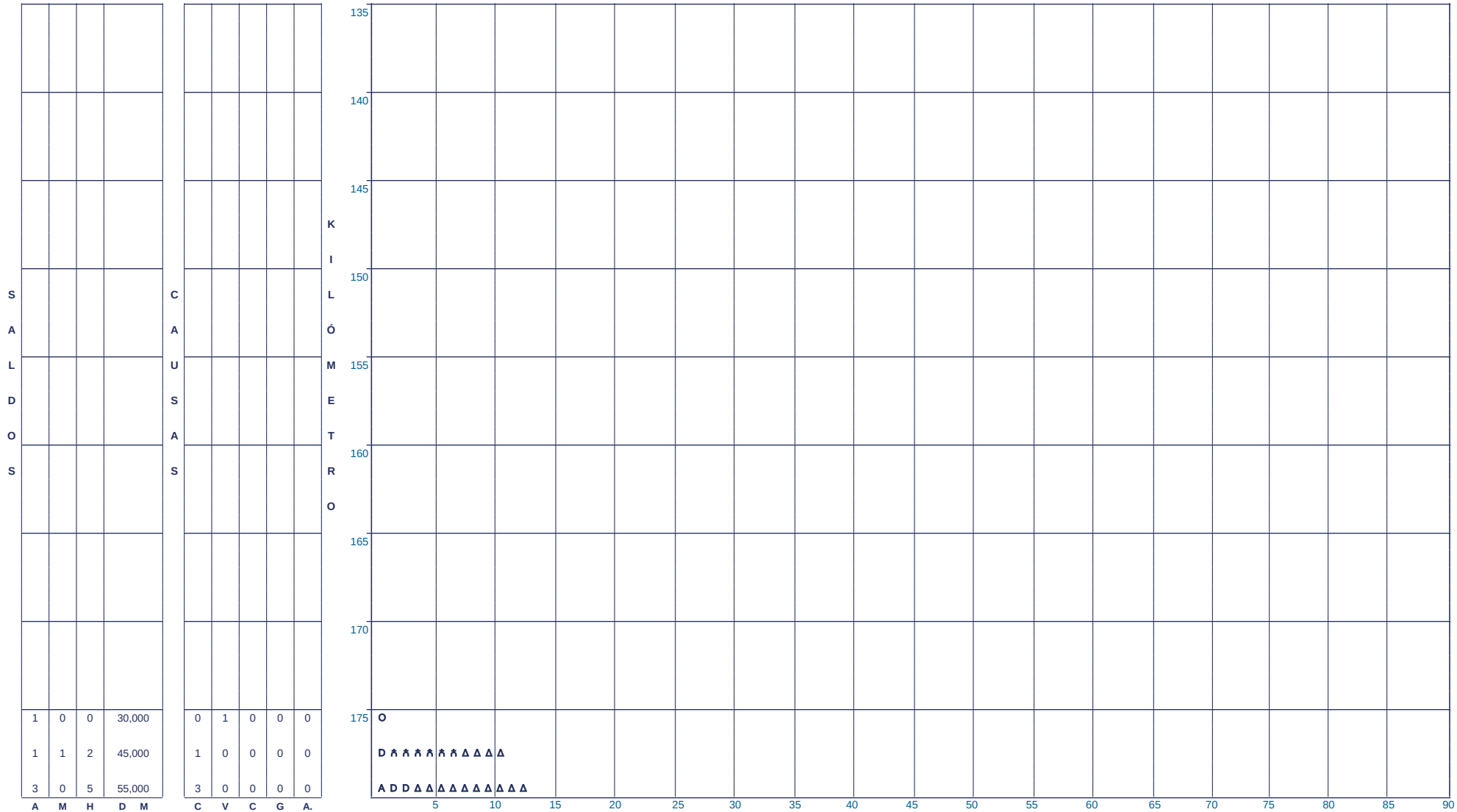

CLAVE	CLASIFICACIÓN DEL ACCIDENTE	CLAVE	CLASIFICACIÓN DEL ACCIDENTE
A	SALIDA DEL CAMINO	J	COLISIÓN CON BICICLETA
B	VOLCADURA	K	COLISIÓN SIN ESPECIFICAR
C	CHOQUE POR ALCANCE	L	COLISIÓN CONTRA VEHÍCULO
D	CHOQUE LATERAL	M	CHOQUE CONTRA SEMOVIENTE
E	CHOQUE CONTRA OBJETO FIJO	N	RELATIVO A LA CARGA
F	CHOQUE FRONTAL	O	OTROS
G	COLISIÓN CON MOTOCICLETA		- COLISIÓN CONTRA JINETE - CHOQUE CONTRA OTROS OBJETOS
H	ATROPELLAMIENTO		- CAIDA DE PASAJERO - DESPRENDIMIENTO DE EJE/NEUMÁTICO
			- INCENDIO - SIN DATO

ACCIDENTES EQUIVALENTES

- UN MUERTO = 6 ACCIDENTES
- Δ UN HERIDO = 2 ACCIDENTES

ACCIDENTES POR KILÓMETRO

2018

MICHOACÁN

CARRETERA Y TRAMO: Quiroga - Tepalcatepec INICIA EN KM: 0+000 FINALIZA EN KM: 267+900

ACCIDENTES	MUERTOS	HERIDOS	DAÑOS	MATERIALES
1	0	0	90,000	
1	0	0	50,000	
1	0	0	80,000	
1	0	1	15,000	
1	0	0	7,000	
1	0	0	70,000	
1	1	0	50,000	
1	1	3	5,000	
1	0	0	500	
1	0	0	40,000	
1	0	1	60,000	
1	0	0	10,000	
1	0	0	70,000	
1	0	0	15,000	
1	0	0	70,000	

SALDOS

CONDUCTOR	VEHÍCULO	CAMINO	GANADO	A. NATURAL
1	0	0	0	0
1	0	0	0	0
1	0	1	0	1
1	0	0	0	0
1	0	0	0	0
1	0	0	0	0
1	0	0	0	0
1	0	0	0	0
0	1	0	0	0
1	0	0	0	0
1	0	0	0	0
1	0	0	0	0
1	0	0	0	0
1	0	0	0	0
1	0	0	0	0

CAUSAS



KILÓMETRO

NÚMERO Y CLASIFICACIÓN DE ACCIDENTES

CLAVE	CLASIFICACIÓN DEL ACCIDENTE
A	SALIDA DEL CAMINO
B	VOLCADURA
C	CHOQUE POR ALCANCE
D	CHOQUE LATERAL
E	CHOQUE CONTRA OBJETO FIJO
F	CHOQUE FRONTAL
G	COLISIÓN CON MOTOCICLETA
H	ATROPELLAMIENTO

CLAVE	CLASIFICACIÓN DEL ACCIDENTE
J	COLISIÓN CON BICICLETA
K	COLISIÓN SIN ESPECIFICAR
L	COLISIÓN CONTRA VEHÍCULO
M	CHOQUE CONTRA SEMOVIENTE
N	RELATIVO A LA CARGA
O	OTROS

- COLISIÓN CONTRA JINETE
- CAIDA DE PASAJERO
- INCENDIO
- CHOQUE CONTRA OTROS OBJETOS
- DESPRENDIMIENTO DE EJE/NEUMÁTICO
- SIN DATO

ACCIDENTES EQUIVALENTES

Δ	UN HERIDO = 2 ACCIDENTES

ACCIDENTES POR KILÓMETRO

2018

MICHOACÁN

CARRETERA Y TRAMO: Quiroga - Tepalcatepec INICIA EN KM: 0+000 FINALIZA EN KM: 267+900

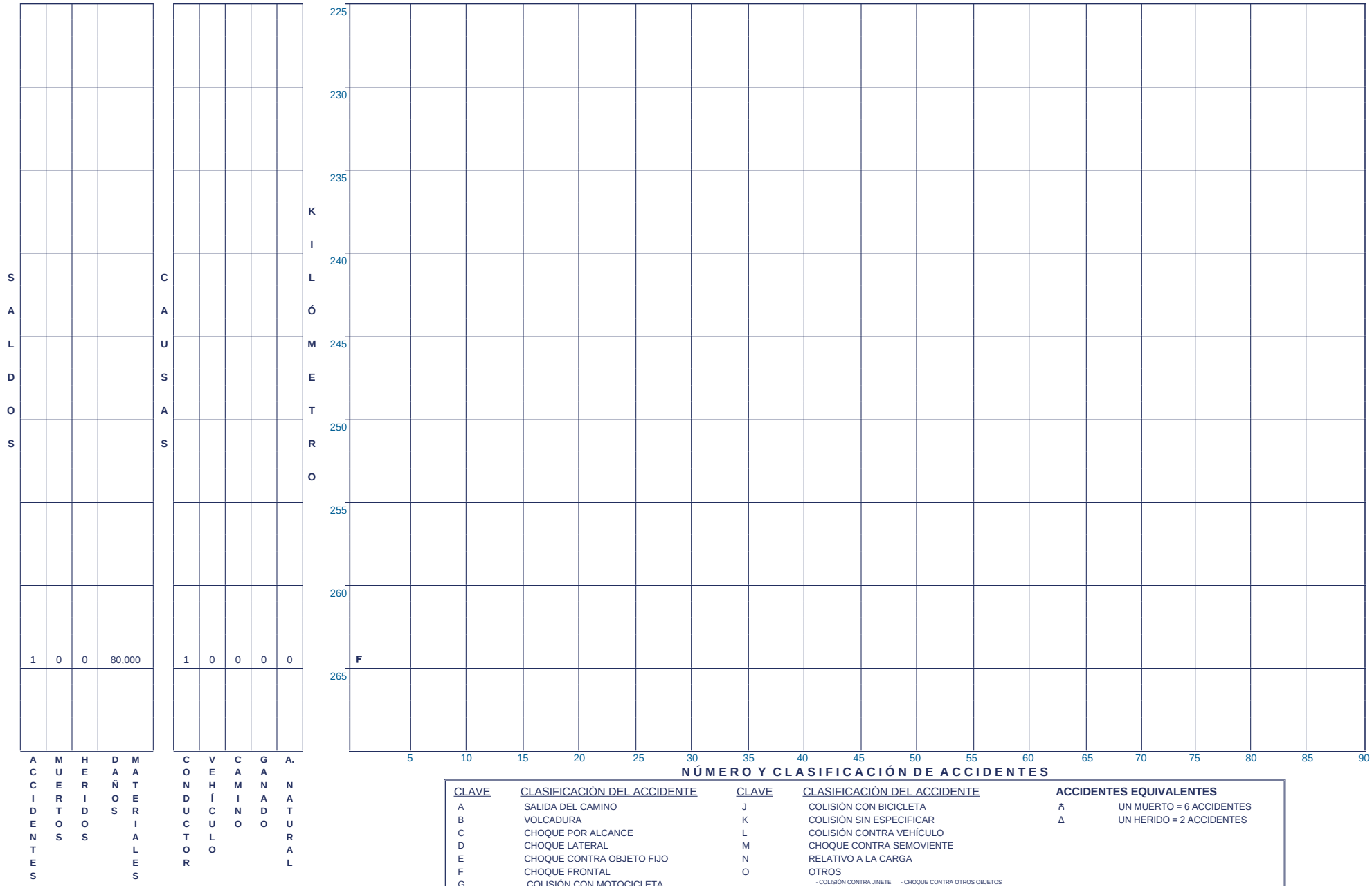

CLAVE	CLASIFICACIÓN DEL ACCIDENTE
A	SALIDA DEL CAMINO
B	VOLCADURA
C	CHOQUE POR ALCANCE
D	CHOQUE LATERAL
E	CHOQUE CONTRA OBJETO FIJO
F	CHOQUE FRONTAL
G	COLISIÓN CON MOTOCICLETA
H	ATROPELLAMIENTO

CLAVE	CLASIFICACIÓN DEL ACCIDENTE
J	COLISIÓN CON BICICLETA
K	COLISIÓN SIN ESPECIFICAR
L	COLISIÓN CONTRA VEHÍCULO
M	CHOQUE CONTRA SEMOVIENTE
N	RELATIVO A LA CARGA
O	OTROS

- COLISIÓN CONTRA JINETE
- CAIDA DE PASAJERO
- INCENDIO
- CHOQUE CONTRA OTROS OBJETOS
- DESPRENDIMIENTO DE EJE/NEUMÁTICO
- SIN DATO

ACCIDENTES EQUIVALENTES

♿	UN MUERTO = 6 ACCIDENTES
Δ	UN HERIDO = 2 ACCIDENTES

ACCIDENTES POR KILÓMETRO

2018

MICHOACÁN

CARRETERA Y TRAMO: Ramal a Isla del Cayacal INICIA EN KM: 0+000 FINALIZA EN KM: 6+600

ACCIDENTES	MUERTOS	HERIDOS	DAÑOS	MATERIALES
1	0	0	35,000	

CONDUCTOR	VEHÍCULO	CAMINO	GANADO	A. NATURAL
1	0	0	0	0

SALDOS

CAUSAS

KILÓMETRO



CLAVE	CLASIFICACIÓN DEL ACCIDENTE
A	SALIDA DEL CAMINO
B	VOLCADURA
C	CHOQUE POR ALCANCE
D	CHOQUE LATERAL
E	CHOQUE CONTRA OBJETO FIJO
F	CHOQUE FRONTAL
G	COLISIÓN CON MOTOCICLETA
H	ATROPELLAMIENTO

CLAVE	CLASIFICACIÓN DEL ACCIDENTE
J	COLISIÓN CON BICICLETA
K	COLISIÓN SIN ESPECIFICAR
L	COLISIÓN CONTRA VEHÍCULO
M	CHOQUE CONTRA SEMOVIENTE
N	RELATIVO A LA CARGA
O	OTROS

- COLISIÓN CONTRA JINETE
- CAIDA DE PASAJERO
- INCENDIO
- CHOQUE CONTRA OTROS OBJETOS
- DESPRENDIMIENTO DE EJE/NEUMÁTICO
- SIN DATO

ACCIDENTES EQUIVALENTES

♿	UN MUERTO = 6 ACCIDENTES
Δ	UN HERIDO = 2 ACCIDENTES

ACCIDENTES POR KILÓMETRO

2018

MICHOACÁN

CARRETERA Y TRAMO: Ramal a Uruapan (Distribuidor Zirimícuaro) INICIA EN KM: 0+000 FINALIZA EN KM: 10+500

SALDOS				CAUSAS					KILÓMETRO
ACCIDENTES	MUERTOS	HERIDOS	DAÑOS MATERIALES	CONDUCTOR	VEHÍCULO	CAMINO	GANADO	A. NATURAL	
2	0	1	35,000	2	0	0	0	0	0 A E Δ Δ
2	0	0	105,000	2	0	0	0	0	D F
1	0	0	100,000	1	0	0	0	0	D
2	0	0	45,500	2	0	0	0	1	E G
1	3	2	50,000	1	0	0	0	0	5 F 🚶🚶🚶🚶🚶🚶🚶🚶🚶🚶🚶🚶🚶🚶🚶🚶Δ Δ Δ
1	0	0	30,000	1	0	0	0	0	F
									10
									15
									20
									25
									30
									35
									40

5 10 15 20 25 30 35 40 45 50 55 60 65 70 75 80 85 90

NÚMERO Y CLASIFICACIÓN DE ACCIDENTES

CLAVE	CLASIFICACIÓN DEL ACCIDENTE	CLAVE	CLASIFICACIÓN DEL ACCIDENTE
A	SALIDA DEL CAMINO	J	COLISIÓN CON BICICLETA
B	VOLCADURA	K	COLISIÓN SIN ESPECIFICAR
C	CHOQUE POR ALCANCE	L	COLISIÓN CONTRA VEHÍCULO
D	CHOQUE LATERAL	M	CHOQUE CONTRA SEMOVIENTE
E	CHOQUE CONTRA OBJETO FIJO	N	RELATIVO A LA CARGA
F	CHOQUE FRONTAL	O	OTROS
G	COLISIÓN CON MOTOCICLETA		- COLISIÓN CONTRA JINETE - CHOQUE CONTRA OTROS OBJETOS
H	ATROPELLAMIENTO		- CAIDA DE PASAJERO - DESPRENDIMIENTO DE EJE/NEUMÁTICO
			- INCENDIO - SIN DATO

ACCIDENTES EQUIVALENTES

🚶	UN MUERTO = 6 ACCIDENTES
Δ	UN HERIDO = 2 ACCIDENTES

ACCIDENTES POR KILÓMETRO

2018

MICHOACÁN

CARRETERA Y TRAMO: Rinconada - La Piedad INICIA EN KM: 0+000 FINALIZA EN KM: 46+400

ACCIDENTES	MUERTOS	HERIDOS	DAÑOS	MATERIALES
1	0	1	59,000	
2	0	2	69,000	
1	0	2	25,000	
SALDOS	1	1	2	50,000
	1	0	0	120,000
	1	1	2	40,000
	1	1	1	40,000
	1	0	1	80,000
1	0	0	50,000	

CONDUCTOR	VEHÍCULO	CAMINO	GANADO	A. NATURAL
1	0	0	0	0
2	0	3	0	0
1	0	0	0	0
CAUSAS	1	0	0	0	0
	1	0	0	0	1
	1	0	0	0	0
	1	0	0	0	0
	1	0	0	0	0
0	0	0	1	0



CLAVE	CLASIFICACIÓN DEL ACCIDENTE
A	SALIDA DEL CAMINO
B	VOLCADURA
C	CHOQUE POR ALCANCE
D	CHOQUE LATERAL
E	CHOQUE CONTRA OBJETO FIJO
F	CHOQUE FRONTAL
G	COLISIÓN CON MOTOCICLETA
H	ATROPELLAMIENTO

CLAVE	CLASIFICACIÓN DEL ACCIDENTE
J	COLISIÓN CON BICICLETA
K	COLISIÓN SIN ESPECIFICAR
L	COLISIÓN CONTRA VEHÍCULO
M	CHOQUE CONTRA SEMOVIENTE
N	RELATIVO A LA CARGA
O	OTROS

- COLISIÓN CONTRA JINETE
- CAIDA DE PASAJERO
- INCENDIO
- CHOQUE CONTRA OTROS OBJETOS
- DESPRENDIMIENTO DE EJE/NEUMÁTICO
- SIN DATO

ACCIDENTES EQUIVALENTES

🧍	UN MUERTO = 6 ACCIDENTES
Δ	UN HERIDO = 2 ACCIDENTES

ACCIDENTES POR KILÓMETRO

2018

MICHOACÁN

CARRETERA Y TRAMO: Rinconada - La Piedad INICIA EN KM: 0+000 FINALIZA EN KM: 46+400

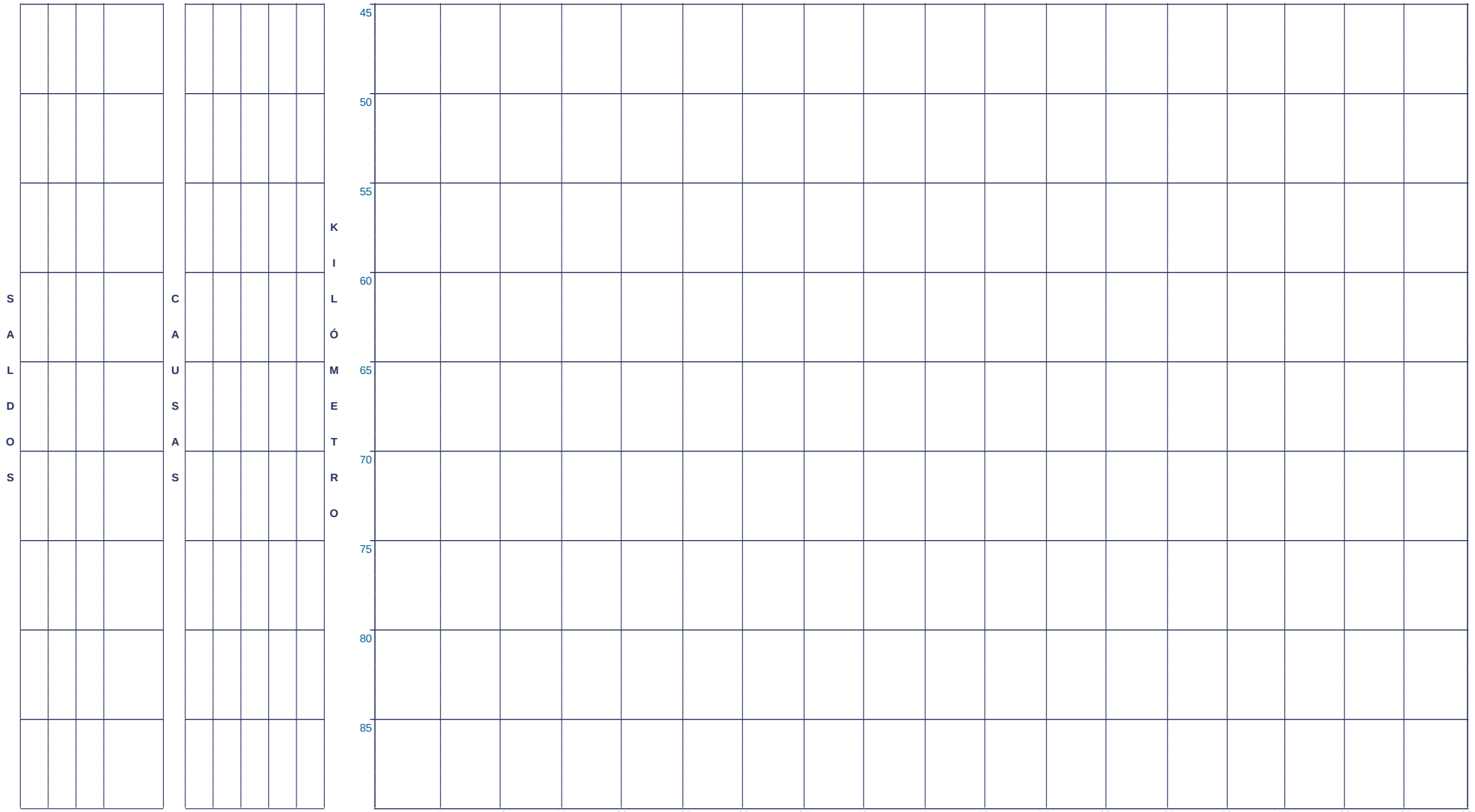

CLAVE	CLASIFICACIÓN DEL ACCIDENTE
A	SALIDA DEL CAMINO
B	VOLCADURA
C	CHOQUE POR ALCANCE
D	CHOQUE LATERAL
E	CHOQUE CONTRA OBJETO FIJO
F	CHOQUE FRONTAL
G	COLISIÓN CON MOTOCICLETA
H	ATROPELLAMIENTO

CLAVE	CLASIFICACIÓN DEL ACCIDENTE
J	COLISIÓN CON BICICLETA
K	COLISIÓN SIN ESPECIFICAR
L	COLISIÓN CONTRA VEHÍCULO
M	CHOQUE CONTRA SEMOVIENTE
N	RELATIVO A LA CARGA
O	OTROS

- COLISIÓN CONTRA JINETE
- CAIDA DE PASAJERO
- INCENDIO
- CHOQUE CONTRA OTROS OBJETOS
- DESPRENDIMIENTO DE EJE/NEUMÁTICO
- SIN DATO

ACCIDENTES EQUIVALENTES

♿	UN MUERTO = 6 ACCIDENTES
Δ	UN HERIDO = 2 ACCIDENTES

ACCIDENTES POR KILÓMETRO

2018

MICHOACÁN

CARRETERA Y TRAMO: T. C. (Zihuatanejo - La Mira) - Lázaro Cárdenas INICIA EN KM: 0+000 FINALIZA EN KM: 4+000

ACCIDENTES	MUERTOS	HERIDOS	DAÑOS	MATERIALES
13	01	00	45,000	121,000

CONDUCTOR	VEHÍCULO	CAMINO	GANADO	A. NATURAL
13	00	00	00	00

SALDOS — CAUSAS



CLAVE	CLASIFICACIÓN DEL ACCIDENTE	CLAVE	CLASIFICACIÓN DEL ACCIDENTE
A	SALIDA DEL CAMINO	J	COLISIÓN CON BICICLETA
B	VOLCADURA	K	COLISIÓN SIN ESPECIFICAR
C	CHOQUE POR ALCANCE	L	COLISIÓN CONTRA VEHÍCULO
D	CHOQUE LATERAL	M	CHOQUE CONTRA SEMOVIENTE
E	CHOQUE CONTRA OBJETO FIJO	N	RELATIVO A LA CARGA
F	CHOQUE FRONTAL	O	OTROS
G	COLISIÓN CON MOTOCICLETA		- COLISIÓN CONTRA JINETE - CHOQUE CONTRA OTROS OBJETOS
H	ATROPELLAMIENTO		- CAIDA DE PASAJERO - DESPRENDIMIENTO DE EJE/NEUMÁTICO
			- INCENDIO - SIN DATO

ACCIDENTES EQUIVALENTES

♿	UN MUERTO = 6 ACCIDENTES
Δ	UN HERIDO = 2 ACCIDENTES

ACCIDENTES POR KILÓMETRO

2018

MICHOACÁN

CARRETERA Y TRAMO: Toluca - Cd. Altamirano Lim. Edos. Gro./Mich. - Lim. Edos. Mich./Gro. INICIA EN KM: 201+000 FINALIZA EN KM: 210+300

SALDOS

ACCIDENTES | MUERTOS | HERIDOS | DAÑOS | MATERIALES

CAUSAS

CONDUCTOR | VEHÍCULO | CAMINO | GANADO | A. NATURAL

KILÓMETRO

200
205
210
215
220
225
230
235
240

5 10 15 20 25 30 35 40 45 50 55 60 65 70 75 80 85 90

NÚMERO Y CLASIFICACIÓN DE ACCIDENTES

CLAVE	CLASIFICACIÓN DEL ACCIDENTE	CLAVE	CLASIFICACIÓN DEL ACCIDENTE
A	SALIDA DEL CAMINO	J	COLISIÓN CON BICICLETA
B	VOLCADURA	K	COLISIÓN SIN ESPECIFICAR
C	CHOQUE POR ALCANCE	L	COLISIÓN CONTRA VEHÍCULO
D	CHOQUE LATERAL	M	CHOQUE CONTRA SEMOVIENTE
E	CHOQUE CONTRA OBJETO FIJO	N	RELATIVO A LA CARGA
F	CHOQUE FRONTAL	O	OTROS
G	COLISIÓN CON MOTOCICLETA		- COLISIÓN CONTRA JINETE - CHOQUE CONTRA OTROS OBJETOS
H	ATROPELLAMIENTO		- CAIDA DE PASAJERO - DESPRENDIMIENTO DE EJE/NEUMÁTICO
			- INCENDIO - SIN DATO

ACCIDENTES EQUIVALENTES

ⱥ UN MUERTO = 6 ACCIDENTES

Δ UN HERIDO = 2 ACCIDENTES

ACCIDENTES POR KILÓMETRO

2018

MICHOACÁN

CARRETERA Y TRAMO: Toluca - Morelia Lim. Edos. Méx./Mich. - Morelia INICIA EN KM: 70+200 FINALIZA EN KM: 240+100

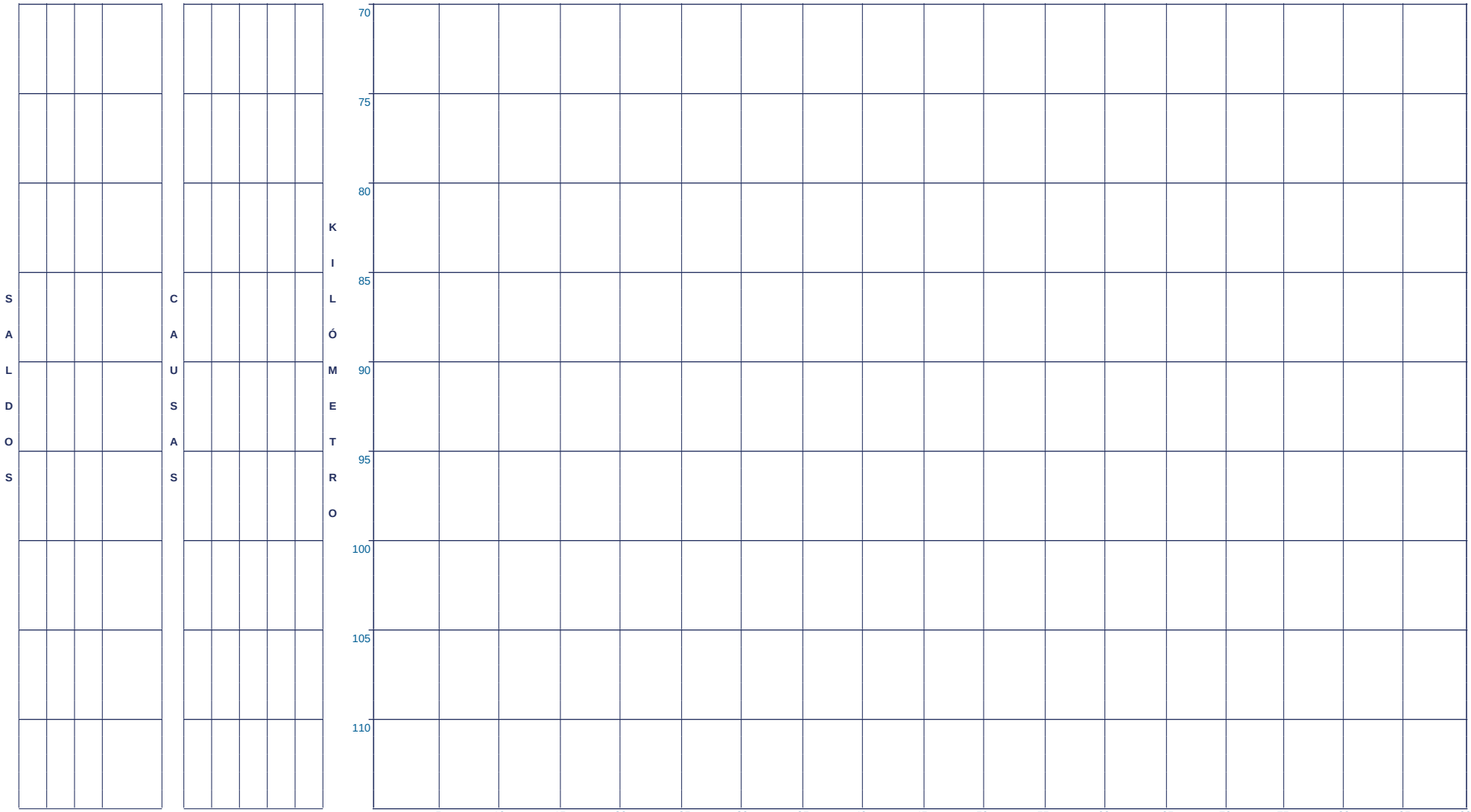

CLAVE	CLASIFICACIÓN DEL ACCIDENTE	CLAVE	CLASIFICACIÓN DEL ACCIDENTE
A	SALIDA DEL CAMINO	J	COLISIÓN CON BICICLETA
B	VOLCADURA	K	COLISIÓN SIN ESPECIFICAR
C	CHOQUE POR ALCANCE	L	COLISIÓN CONTRA VEHÍCULO
D	CHOQUE LATERAL	M	CHOQUE CONTRA SEMOVIENTE
E	CHOQUE CONTRA OBJETO FIJO	N	RELATIVO A LA CARGA
F	CHOQUE FRONTAL	O	OTROS
G	COLISIÓN CON MOTOCICLETA		- COLISIÓN CONTRA JINETE - CHOQUE CONTRA OTROS OBJETOS
H	ATROPELLAMIENTO		- CAIDA DE PASAJERO - DESPRENDIMIENTO DE EJE/NEUMÁTICO
			- INCENDIO - SIN DATO

ACCIDENTES EQUIVALENTES

☠	UN MUERTO = 6 ACCIDENTES
Δ	UN HERIDO = 2 ACCIDENTES

ACCIDENTES POR KILÓMETRO

2018

MICHOACÁN

CARRETERA Y TRAMO: Toluca - Morelia Lim. Edos. Méx./Mich. - Morelia INICIA EN KM: 70+200 FINALIZA EN KM: 240+100

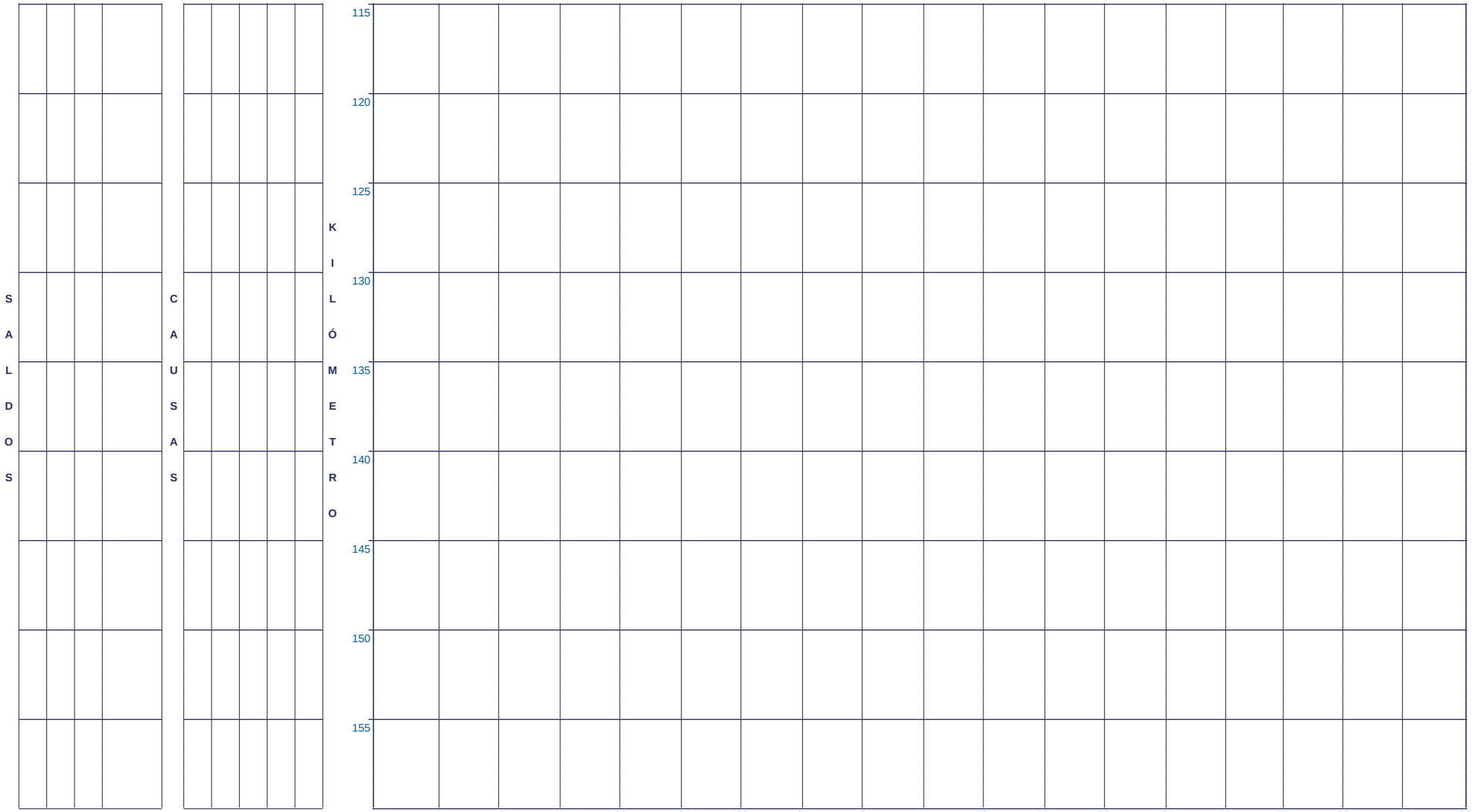

CLAVE	CLASIFICACIÓN DEL ACCIDENTE
A	SALIDA DEL CAMINO
B	VOLCADURA
C	CHOQUE POR ALCANCE
D	CHOQUE LATERAL
E	CHOQUE CONTRA OBJETO FIJO
F	CHOQUE FRONTAL
G	COLISIÓN CON MOTOCICLETA
H	ATROPELLAMIENTO

CLAVE	CLASIFICACIÓN DEL ACCIDENTE
J	COLISIÓN CON BICICLETA
K	COLISIÓN SIN ESPECIFICAR
L	COLISIÓN CONTRA VEHÍCULO
M	CHOQUE CONTRA SEMOVIENTE
N	RELATIVO A LA CARGA
O	OTROS

- COLISIÓN CONTRA JINETE
- CAIDA DE PASAJERO
- INCENDIO
- CHOQUE CONTRA OTROS OBJETOS
- DESPRENDIMIENTO DE EJE/NEUMÁTICO
- SIN DATO

ACCIDENTES EQUIVALENTES

♿	UN MUERTO = 6 ACCIDENTES
Δ	UN HERIDO = 2 ACCIDENTES

ACCIDENTES POR KILÓMETRO

2018

MICHOACÁN

CARRETERA Y TRAMO: Toluca - Morelia Lim. Edos. Méx./Mich. - Morelia INICIA EN KM: 70+200 FINALIZA EN KM: 240+100

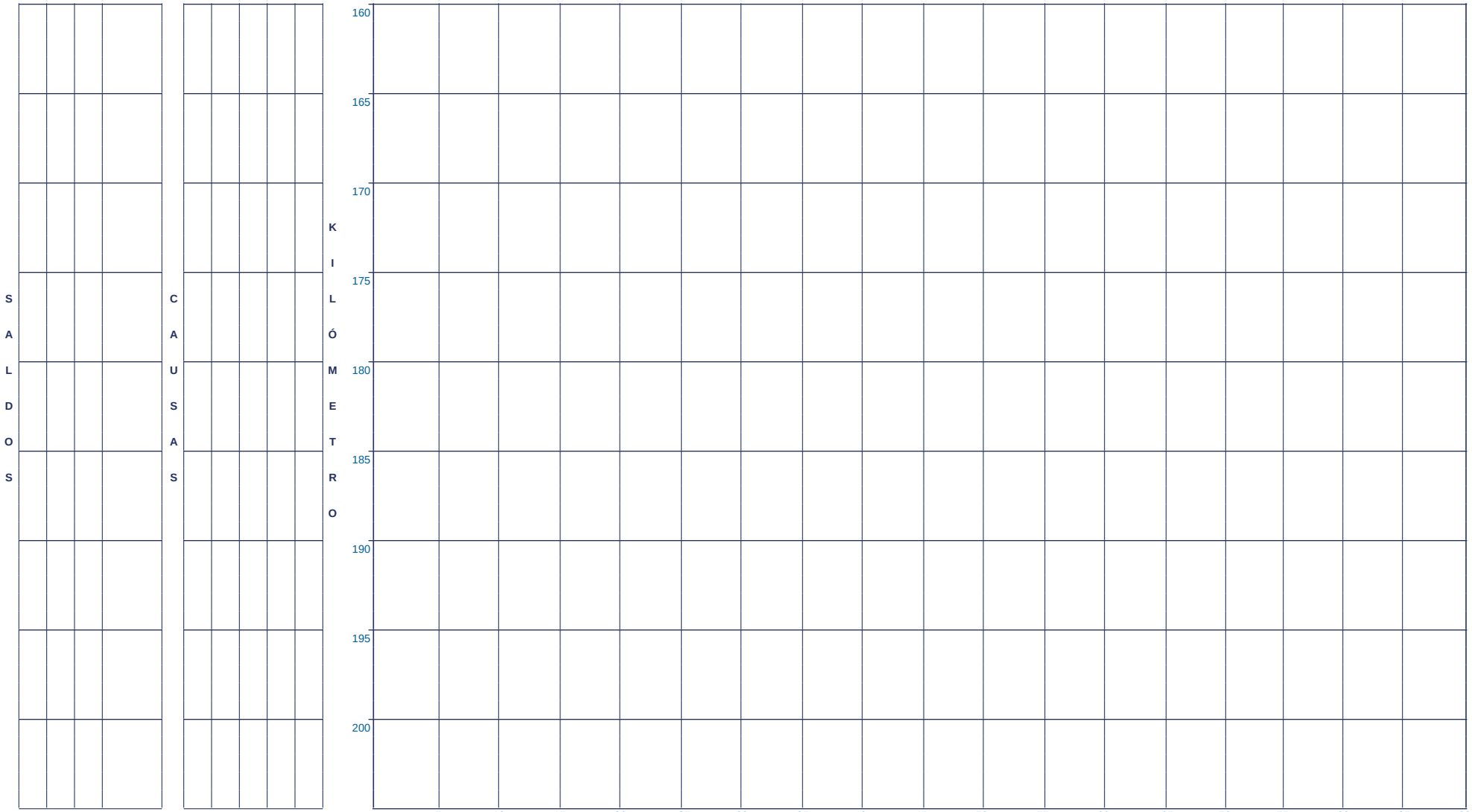

CLAVE	CLASIFICACIÓN DEL ACCIDENTE
A	SALIDA DEL CAMINO
B	VOLCADURA
C	CHOQUE POR ALCANCE
D	CHOQUE LATERAL
E	CHOQUE CONTRA OBJETO FIJO
F	CHOQUE FRONTAL
G	COLISIÓN CON MOTOCICLETA
H	ATROPELLAMIENTO

CLAVE	CLASIFICACIÓN DEL ACCIDENTE
J	COLISIÓN CON BICICLETA
K	COLISIÓN SIN ESPECIFICAR
L	COLISIÓN CONTRA VEHÍCULO
M	CHOQUE CONTRA SEMOVIENTE
N	RELATIVO A LA CARGA
O	OTROS

- COLISIÓN CONTRA JINETE
- CAIDA DE PASAJERO
- INCENDIO
- CHOQUE CONTRA OTROS OBJETOS
- DESPRENDIMIENTO DE EJE/NEUMÁTICO
- SIN DATO

ACCIDENTES EQUIVALENTES

♿	UN MUERTO = 6 ACCIDENTES
Δ	UN HERIDO = 2 ACCIDENTES

ACCIDENTES POR KILÓMETRO

2018

MICHOACÁN

CARRETERA Y TRAMO: Toluca - Morelia Lim. Edos. Méx./Mich. - Morelia INICIA EN KM: 70+200 FINALIZA EN KM: 240+100

SALDOS				CAUSAS				
ACCIDENTES	MUERTOS	HERIDOS	DAÑOS MATERIALES	CONDUCTOR	VEHÍCULO	CAMINO	GANADO	A. NATURAL
1	0	5	140,000	0	0	0	0	0
1	1	11	30,000	1	0	0	0	0

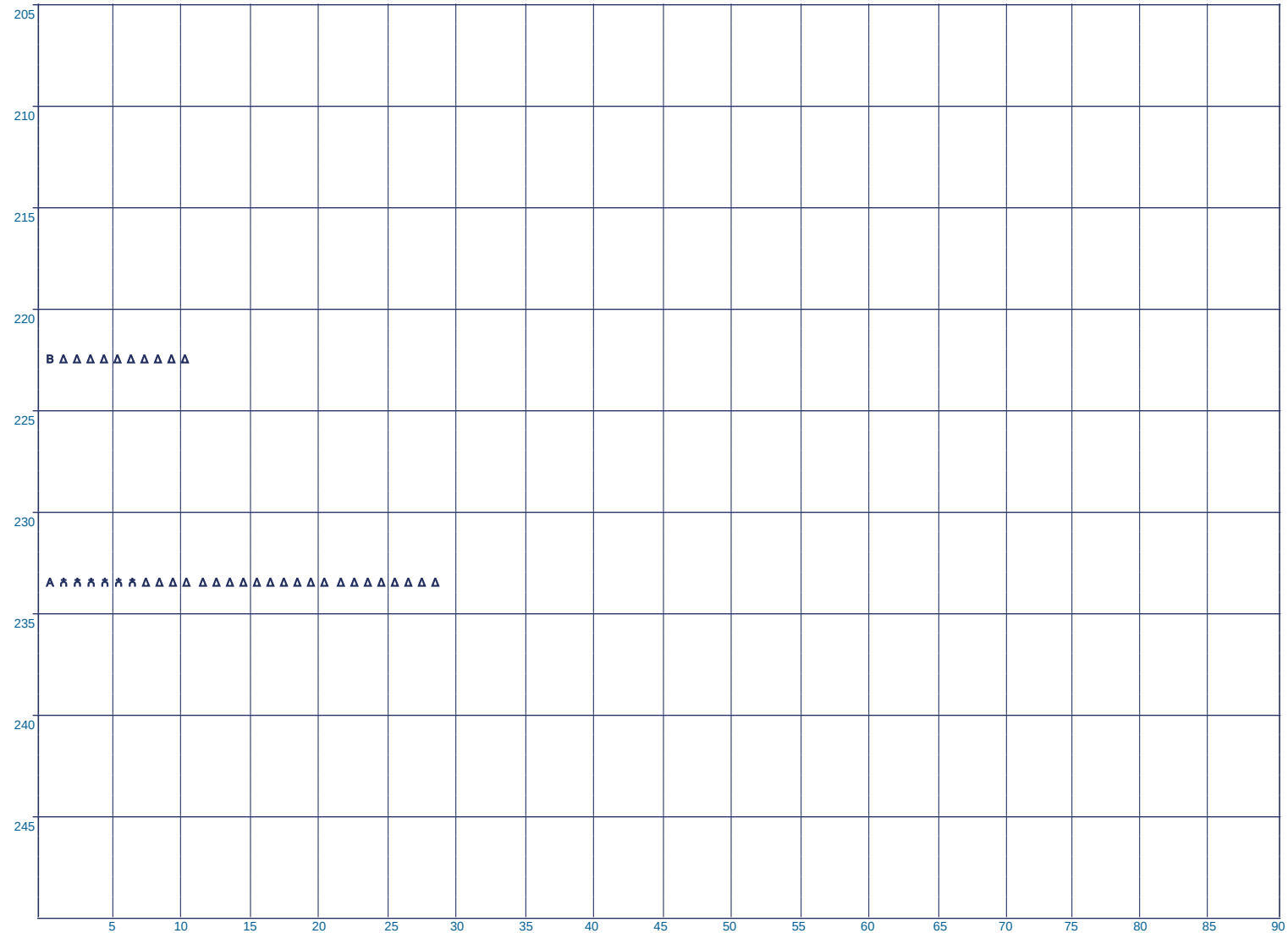

CLAVE	CLASIFICACIÓN DEL ACCIDENTE	CLAVE	CLASIFICACIÓN DEL ACCIDENTE
A	SALIDA DEL CAMINO	J	COLISIÓN CON BICICLETA
B	VOLCADURA	K	COLISIÓN SIN ESPECIFICAR
C	CHOQUE POR ALCANCE	L	COLISIÓN CONTRA VEHÍCULO
D	CHOQUE LATERAL	M	CHOQUE CONTRA SEMOVIENTE
E	CHOQUE CONTRA OBJETO FIJO	N	RELATIVO A LA CARGA
F	CHOQUE FRONTAL	O	OTROS
G	COLISIÓN CON MOTOCICLETA		- COLISIÓN CONTRA JINETE - CHOQUE CONTRA OTROS OBJETOS
H	ATROPELLAMIENTO		- CAIDA DE PASAJERO - DESPRENDIMIENTO DE EJE/NEUMÁTICO
			- INCENDIO - SIN DATO

ACCIDENTES EQUIVALENTES

- UN MUERTO = 6 ACCIDENTES
- Δ UN HERIDO = 2 ACCIDENTES

ACCIDENTES POR KILÓMETRO

2018

MICHOACÁN

CARRETERA Y TRAMO: Uruapan - Nueva Italia (Cuota) INICIA EN KM: 94+600 FINALIZA EN KM: 153+800

ACCIDENTES	MUERTOS	HERIDOS	DAÑOS	MATERIALES
1	2	3	170,000	
1	2	0	110,000	
1	0	0	5,000	
1	0	0	27,000	
1	2	1	40,000	
1	0	0	200,000	
1	0	3	140,000	
1	0	0	40,000	
1	0	0	50,000	
1	0	0	20,000	
1	1	0	200,000	
1	0	0	350,000	
1	0	0	40,000	
1	0	0	25,000	

CONDUCTOR	VEHÍCULO	CAMINO	GANADO	A. NATURAL
1	0	0	0	0
1	0	0	0	0
0	1	0	0	0
1	0	0	0	0
0	1	0	0	0
1	0	0	0	0
1	0	0	0	0
1	0	0	0	0
1	0	0	0	0
0	0	0	0	0
0	1	0	0	0
1	0	0	0	0
1	0	0	0	0

SALDOS CAUSAS

KILÓMETRO



NÚMERO Y CLASIFICACIÓN DE ACCIDENTES

CLAVE	CLASIFICACIÓN DEL ACCIDENTE
A	SALIDA DEL CAMINO
B	VOLCADURA
C	CHOQUE POR ALCANCE
D	CHOQUE LATERAL
E	CHOQUE CONTRA OBJETO FIJO
F	CHOQUE FRONTAL
G	COLISIÓN CON MOTOCICLETA
H	ATROPELLAMIENTO

CLAVE	CLASIFICACIÓN DEL ACCIDENTE
J	COLISIÓN CON BICICLETA
K	COLISIÓN SIN ESPECIFICAR
L	COLISIÓN CONTRA VEHÍCULO
M	CHOQUE CONTRA SEMOVIENTE
N	RELATIVO A LA CARGA
O	OTROS

- COLISIÓN CONTRA JINETE
- CAIDA DE PASAJERO
- INCENDIO
- CHOQUE CONTRA OTROS OBJETOS
- DESPRENDIMIENTO DE EJE/NEUMÁTICO
- SIN DATO

ACCIDENTES EQUIVALENTES

♿	UN MUERTO = 6 ACCIDENTES
Δ	UN HERIDO = 2 ACCIDENTES

ACCIDENTES POR KILÓMETRO

2018

MICHOACÁN

CARRETERA Y TRAMO: Uruapan - Nueva Italia (Cuota) INICIA EN KM: 94+600 FINALIZA EN KM: 153+800

ACCIDENTES	MUERTOS	HERIDOS	DAÑOS	MATERIALES
1	0	0	40,000	
1	1	0	30,000	
1	0	0	60,000	
1	0	0	15,000	
1	0	0	65,000	
1	1	0	350,000	
2	0	0	45,000	

CONDUCTOR	VEHÍCULO	CAMINO	GANADO	A. NATURAL
1	0	0	0	0
1	0	0	0	0
0	1	0	0	0
1	0	0	0	1
1	0	0	0	0
2	0	0	0	0
2	0	0	0	0



NÚMERO Y CLASIFICACIÓN DE ACCIDENTES

CLAVE	CLASIFICACIÓN DEL ACCIDENTE
A	SALIDA DEL CAMINO
B	VOLCADURA
C	CHOQUE POR ALCANCE
D	CHOQUE LATERAL
E	CHOQUE CONTRA OBJETO FIJO
F	CHOQUE FRONTAL
G	COLISIÓN CON MOTOCICLETA
H	ATROPELLAMIENTO

CLAVE	CLASIFICACIÓN DEL ACCIDENTE
J	COLISIÓN CON BICICLETA
K	COLISIÓN SIN ESPECIFICAR
L	COLISIÓN CONTRA VEHÍCULO
M	CHOQUE CONTRA SEMOVIENTE
N	RELATIVO A LA CARGA
O	OTROS

- COLISIÓN CONTRA JINETE
- CAIDA DE PASAJERO
- INCENDIO
- CHOQUE CONTRA OTROS OBJETOS
- DESPRENDIMIENTO DE EJE/NEUMÁTICO
- SIN DATO

ACCIDENTES EQUIVALENTES

- UN MUERTO = 6 ACCIDENTES
- UN HERIDO = 2 ACCIDENTES

ACCIDENTES POR KILÓMETRO

2018

MICHOACÁN

CARRETERA Y TRAMO: Zamora - Vista Hermosa INICIA EN KM: 0+000 FINALIZA EN KM: 55+900

KILÓMETRO	ACCIDENTES	MUERTOS	HERIDOS	DAÑOS	MATERIALES	SALDOS	CAUSAS	CONDUCTOR	VEHÍCULO	CAMINO	GANADO	A. NATURAL
5	1	0	0	60,000				1	0	0	0	0
	1	0	0	50,000				1	0	0	0	0
10	1	0	0	25,000				1	0	0	0	0
15	1	1	0	4,000				0	0	0	0	0
	1	0	2	20,000				1	0	0	0	0
25	1	1	6	45,000				1	0	0	0	0

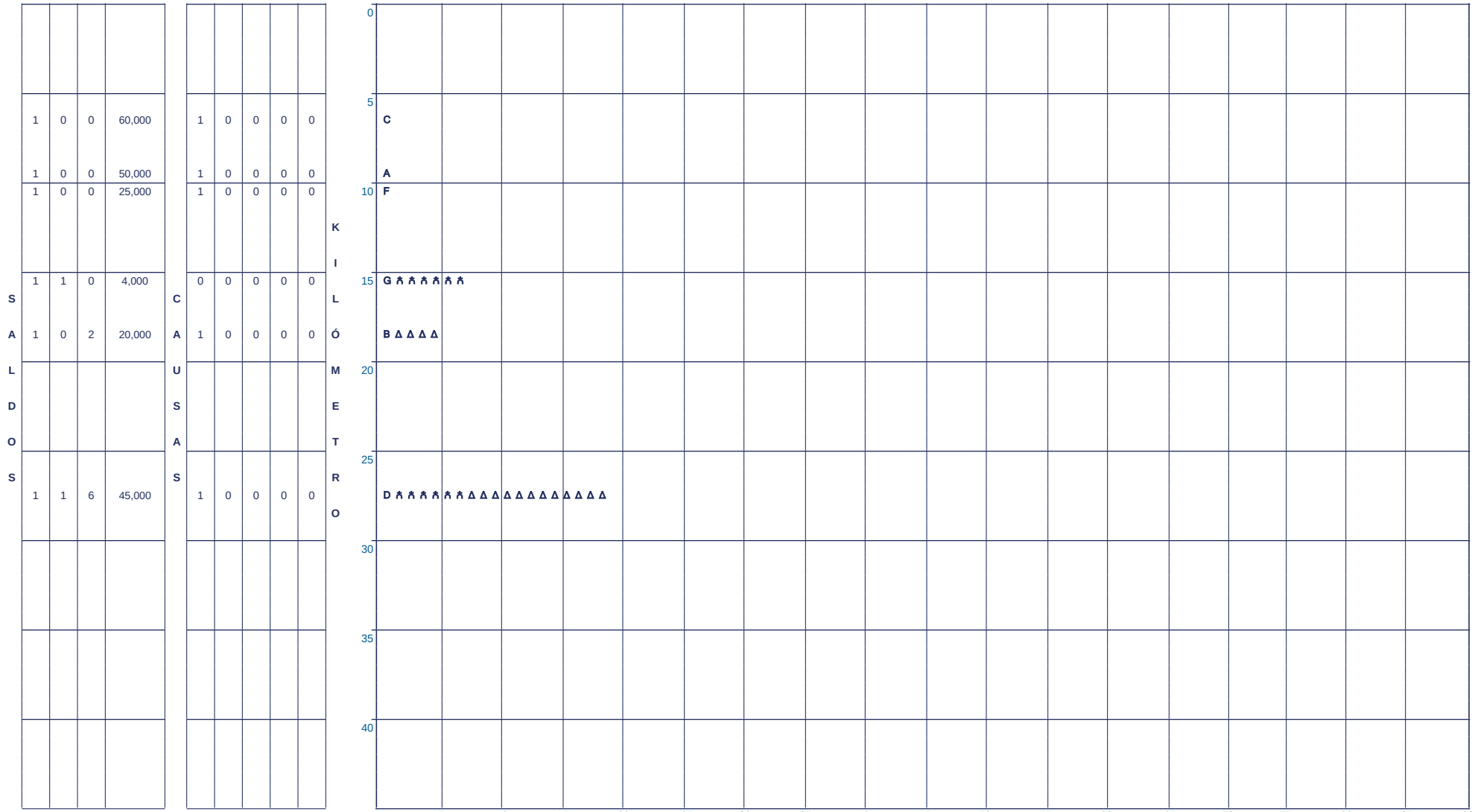

NÚMERO Y CLASIFICACIÓN DE ACCIDENTES

CLAVE	CLASIFICACIÓN DEL ACCIDENTE	CLAVE	CLASIFICACIÓN DEL ACCIDENTE
A	SALIDA DEL CAMINO	J	COLISIÓN CON BICICLETA
B	VOLCADURA	K	COLISIÓN SIN ESPECIFICAR
C	CHOQUE POR ALCANCE	L	COLISIÓN CONTRA VEHÍCULO
D	CHOQUE LATERAL	M	CHOQUE CONTRA SEMOVIENTE
E	CHOQUE CONTRA OBJETO FIJO	N	RELATIVO A LA CARGA
F	CHOQUE FRONTAL	O	OTROS
G	COLISIÓN CON MOTOCICLETA		- COLISIÓN CONTRA JINETE - CHOQUE CONTRA OTROS OBJETOS
H	ATROPELLAMIENTO		- CAIDA DE PASAJERO - DESPRENDIMIENTO DE EJE/NEUMÁTICO
			- INCENDIO - SIN DATO

ACCIDENTES EQUIVALENTES

🚶	UN MUERTO = 6 ACCIDENTES
Δ	UN HERIDO = 2 ACCIDENTES

ACCIDENTES POR KILÓMETRO

2018

MICHOACÁN

CARRETERA Y TRAMO: Zamora - Vista Hermosa INICIA EN KM: 0+000 FINALIZA EN KM: 55+900

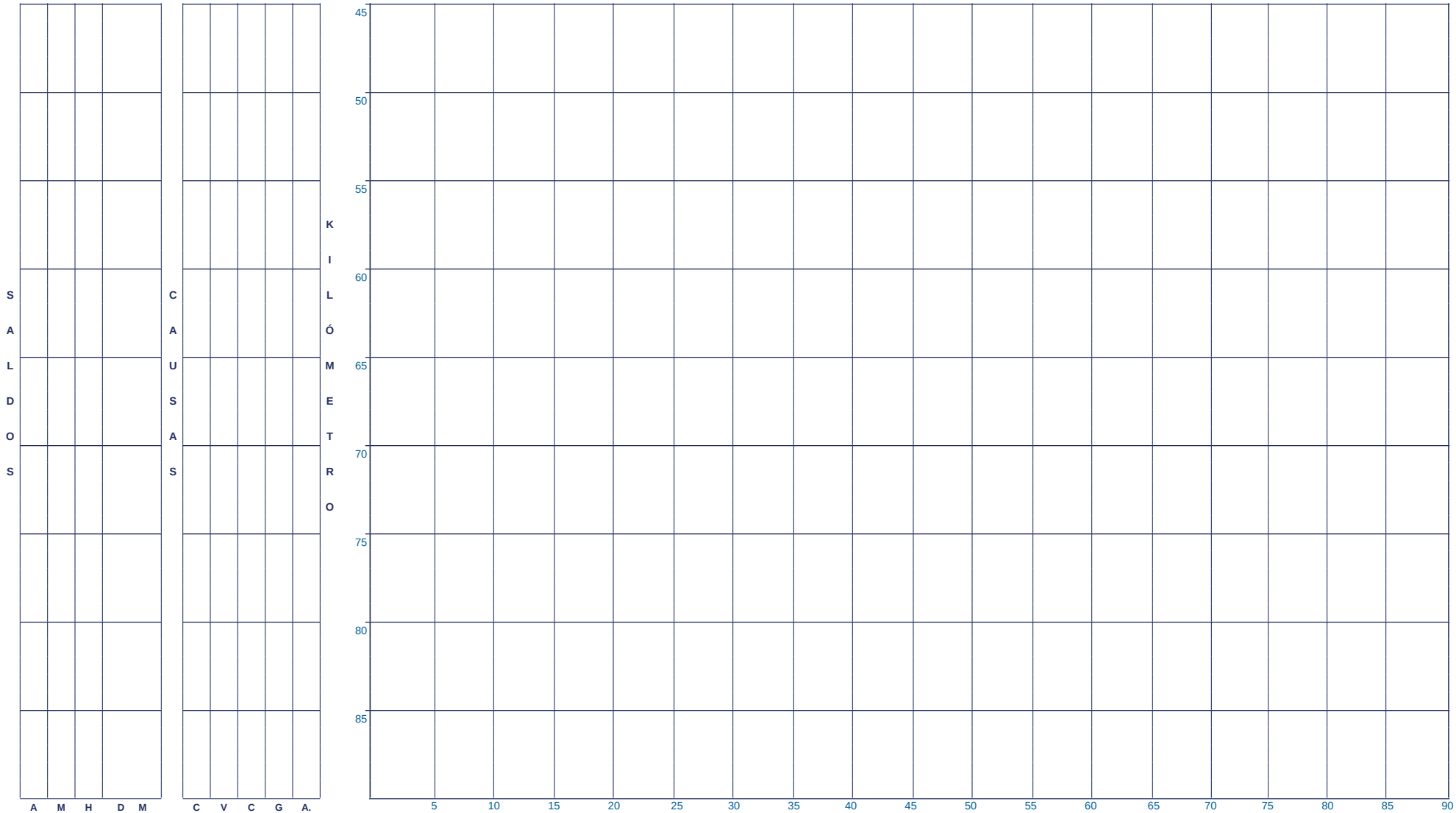

CLAVE	CLASIFICACIÓN DEL ACCIDENTE	CLAVE	CLASIFICACIÓN DEL ACCIDENTE
A	SALIDA DEL CAMINO	J	COLISIÓN CON BICICLETA
B	VOLCADURA	K	COLISIÓN SIN ESPECIFICAR
C	CHOQUE POR ALCANCE	L	COLISIÓN CONTRA VEHÍCULO
D	CHOQUE LATERAL	M	CHOQUE CONTRA SEMOVIENTE
E	CHOQUE CONTRA OBJETO FIJO	N	RELATIVO A LA CARGA
F	CHOQUE FRONTAL	O	OTROS
G	COLISIÓN CON MOTOCICLETA		- COLISIÓN CONTRA JINETE - CHOQUE CONTRA OTROS OBJETOS
H	ATROPELLAMIENTO		- CAIDA DE PASAJERO - DESPRENDIMIENTO DE EJE/NEUMÁTICO
			- INCENDIO - SIN DATO

ACCIDENTES EQUIVALENTES

♿	UN MUERTO = 6 ACCIDENTES
Δ	UN HERIDO = 2 ACCIDENTES

ACCIDENTES POR KILÓMETRO

2018

MICHOACÁN

CARRETERA Y TRAMO: Zihuatanejo - La Mira Lim. Edos. Gro./Mich. - La Mira INICIA EN KM: 102+300 FINALIZA EN KM: 123+600

SALDOS				CAUSAS					KILÓMETRO
ACCIDENTES	MUERTOS	HERIDOS	DAÑOS MATERIALES	CONDUCTOR	VEHÍCULO	CAMINO	GANADO	A. NATURAL	
1	0	0	35,000	1	0	0	0	0	100 G
2	0	0	48,000	3	0	0	0	0	105 A F
1	0	0	45,000	1	0	0	0	0	110 D
2	0	0	117,000	2	0	0	0	0	C G
1	0	0	5,000	1	0	0	0	0	A
									115
									120
									125
									130
									135
									140

5 10 15 20 25 30 35 40 45 50 55 60 65 70 75 80 85 90

NÚMERO Y CLASIFICACIÓN DE ACCIDENTES

CLAVE	CLASIFICACIÓN DEL ACCIDENTE	CLAVE	CLASIFICACIÓN DEL ACCIDENTE
A	SALIDA DEL CAMINO	J	COLISIÓN CON BICICLETA
B	VOLCADURA	K	COLISIÓN SIN ESPECIFICAR
C	CHOQUE POR ALCANCE	L	COLISIÓN CONTRA VEHÍCULO
D	CHOQUE LATERAL	M	CHOQUE CONTRA SEMOVIENTE
E	CHOQUE CONTRA OBJETO FIJO	N	RELATIVO A LA CARGA
F	CHOQUE FRONTAL	O	OTROS
G	COLISIÓN CON MOTOCICLETA		- COLISIÓN CONTRA JINETE - CHOQUE CONTRA OTROS OBJETOS
H	ATROPELLAMIENTO		- CAIDA DE PASAJERO - DESPRENDIMIENTO DE EJE/NEUMÁTICO
			- INCENDIO - SIN DATO

ACCIDENTES EQUIVALENTES

☠	UN MUERTO = 6 ACCIDENTES
Δ	UN HERIDO = 2 ACCIDENTES

ACCIDENTES POR KILÓMETRO

2018

MICHOACÁN

CARRETERA Y TRAMO: Zitácuaro - Cd. Altamirano (Ent. El Limón - Cd. Altamirano) INICIA EN KM: 95+000 FINALIZA EN KM: 227+200

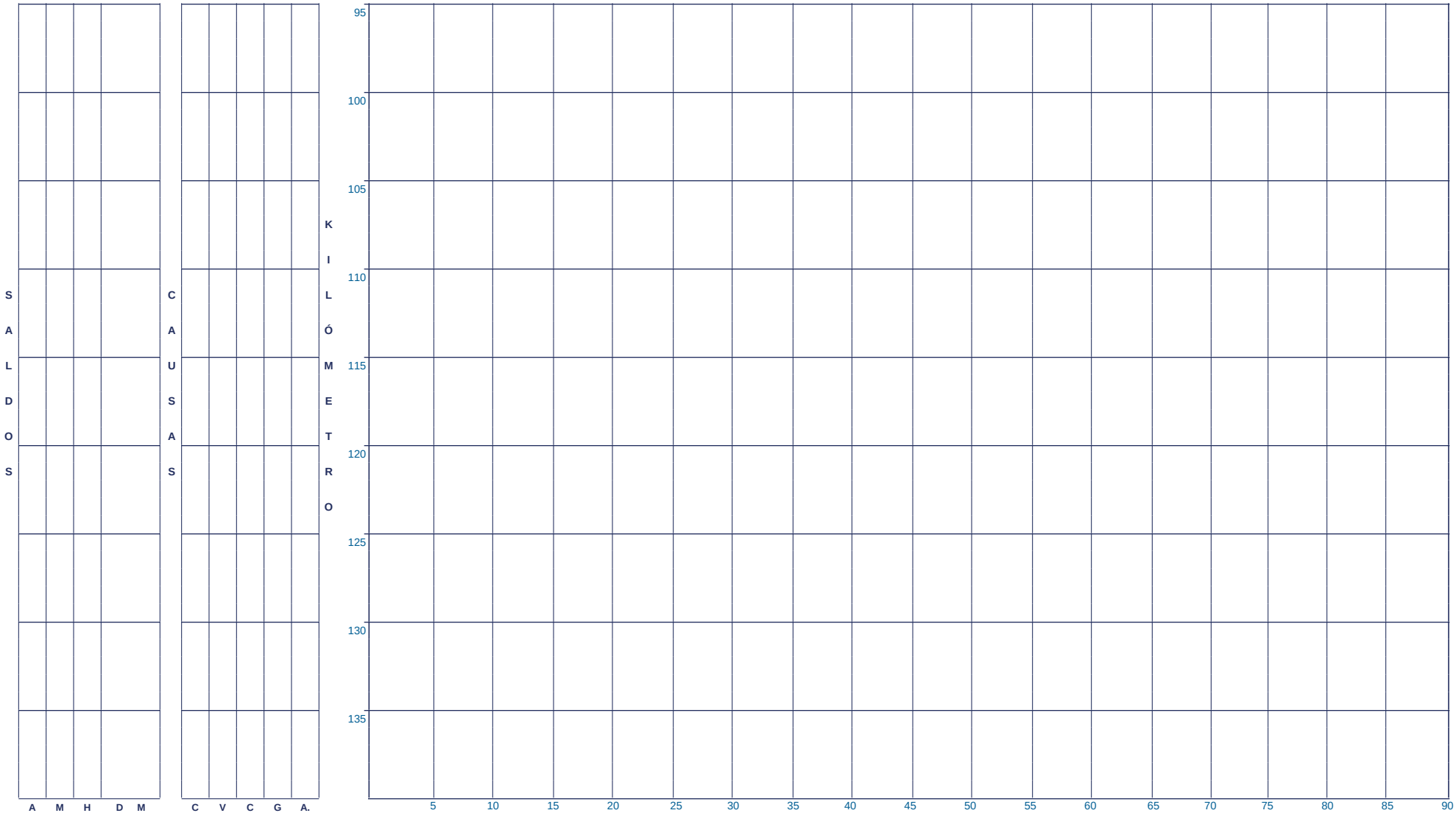

CLAVE	CLASIFICACIÓN DEL ACCIDENTE
A	SALIDA DEL CAMINO
B	VOLCADURA
C	CHOQUE POR ALCANCE
D	CHOQUE LATERAL
E	CHOQUE CONTRA OBJETO FIJO
F	CHOQUE FRONTAL
G	COLISIÓN CON MOTOCICLETA
H	ATROPELLAMIENTO

CLAVE	CLASIFICACIÓN DEL ACCIDENTE
J	COLISIÓN CON BICICLETA
K	COLISIÓN SIN ESPECIFICAR
L	COLISIÓN CONTRA VEHÍCULO
M	CHOQUE CONTRA SEMOVIENTE
N	RELATIVO A LA CARGA
O	OTROS

- COLISIÓN CONTRA JINETE
- CAIDA DE PASAJERO
- INCENDIO
- CHOQUE CONTRA OTROS OBJETOS
- DESPRENDIMIENTO DE EJE/NEUMÁTICO
- SIN DATO

ACCIDENTES EQUIVALENTES

♿	UN MUERTO = 6 ACCIDENTES
Δ	UN HERIDO = 2 ACCIDENTES

ACCIDENTES POR KILÓMETRO

2018

MICHOACÁN

CARRETERA Y TRAMO: Zitácuaro - Cd. Altamirano (Ent. El Limón - Cd. Altamirano) INICIA EN KM: 95+000 FINALIZA EN KM: 227+200

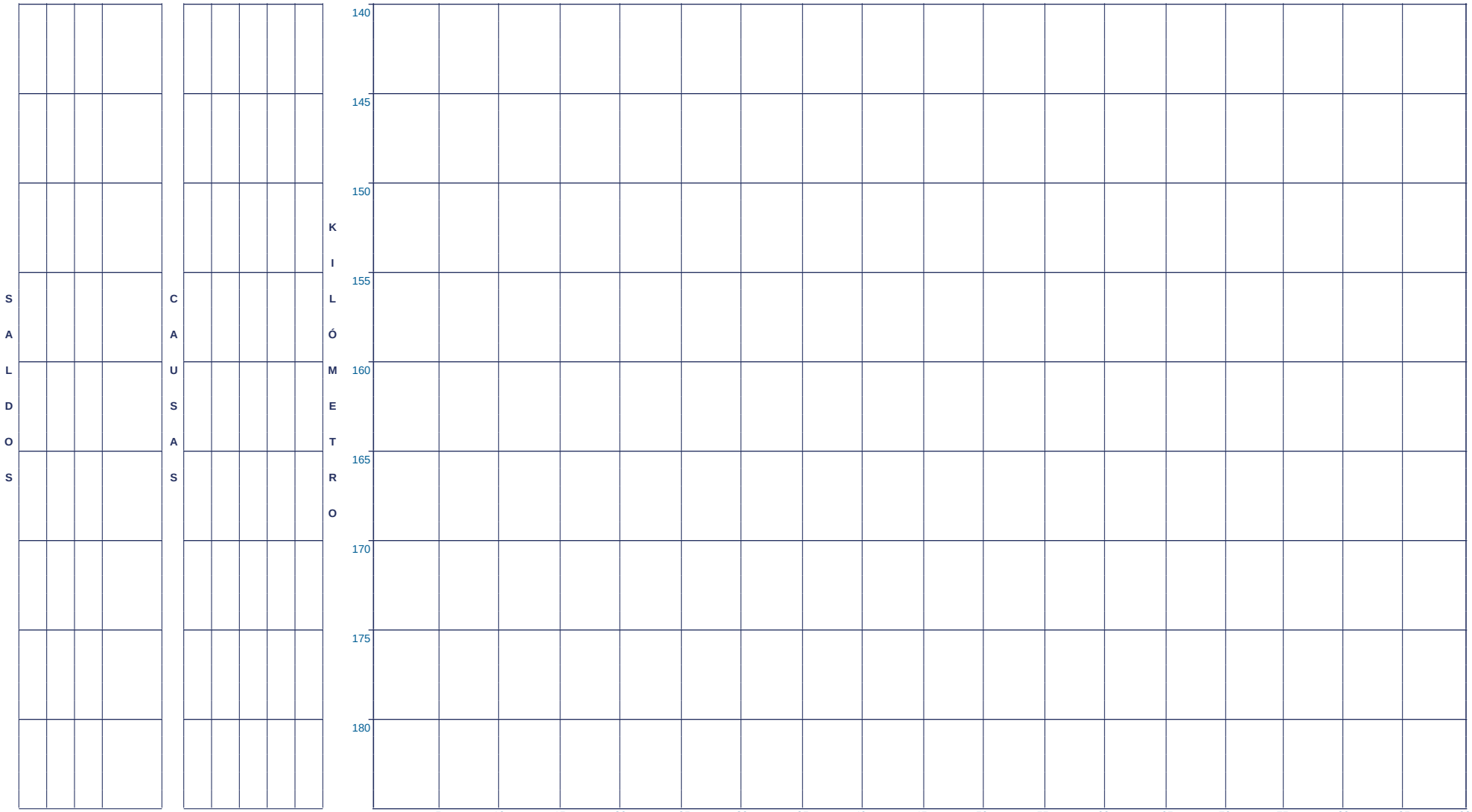

CLAVE	CLASIFICACIÓN DEL ACCIDENTE
A	SALIDA DEL CAMINO
B	VOLCADURA
C	CHOQUE POR ALCANCE
D	CHOQUE LATERAL
E	CHOQUE CONTRA OBJETO FIJO
F	CHOQUE FRONTAL
G	COLISIÓN CON MOTOCICLETA
H	ATROPELLAMIENTO

CLAVE	CLASIFICACIÓN DEL ACCIDENTE
J	COLISIÓN CON BICICLETA
K	COLISIÓN SIN ESPECIFICAR
L	COLISIÓN CONTRA VEHÍCULO
M	CHOQUE CONTRA SEMOVIENTE
N	RELATIVO A LA CARGA
O	OTROS

- COLISIÓN CONTRA JINETE
- CAIDA DE PASAJERO
- INCENDIO
- CHOQUE CONTRA OTROS OBJETOS
- DESPRENDIMIENTO DE EJE/NEUMÁTICO
- SIN DATO

ACCIDENTES EQUIVALENTES

♿	UN MUERTO = 6 ACCIDENTES
Δ	UN HERIDO = 2 ACCIDENTES

ACCIDENTES POR KILÓMETRO

2018

MICHOACÁN

CARRETERA Y TRAMO: Zitácuaro - Cd. Altamirano (Ent. El Limón - Cd. Altamirano) INICIA EN KM: 95+000 FINALIZA EN KM: 227+200

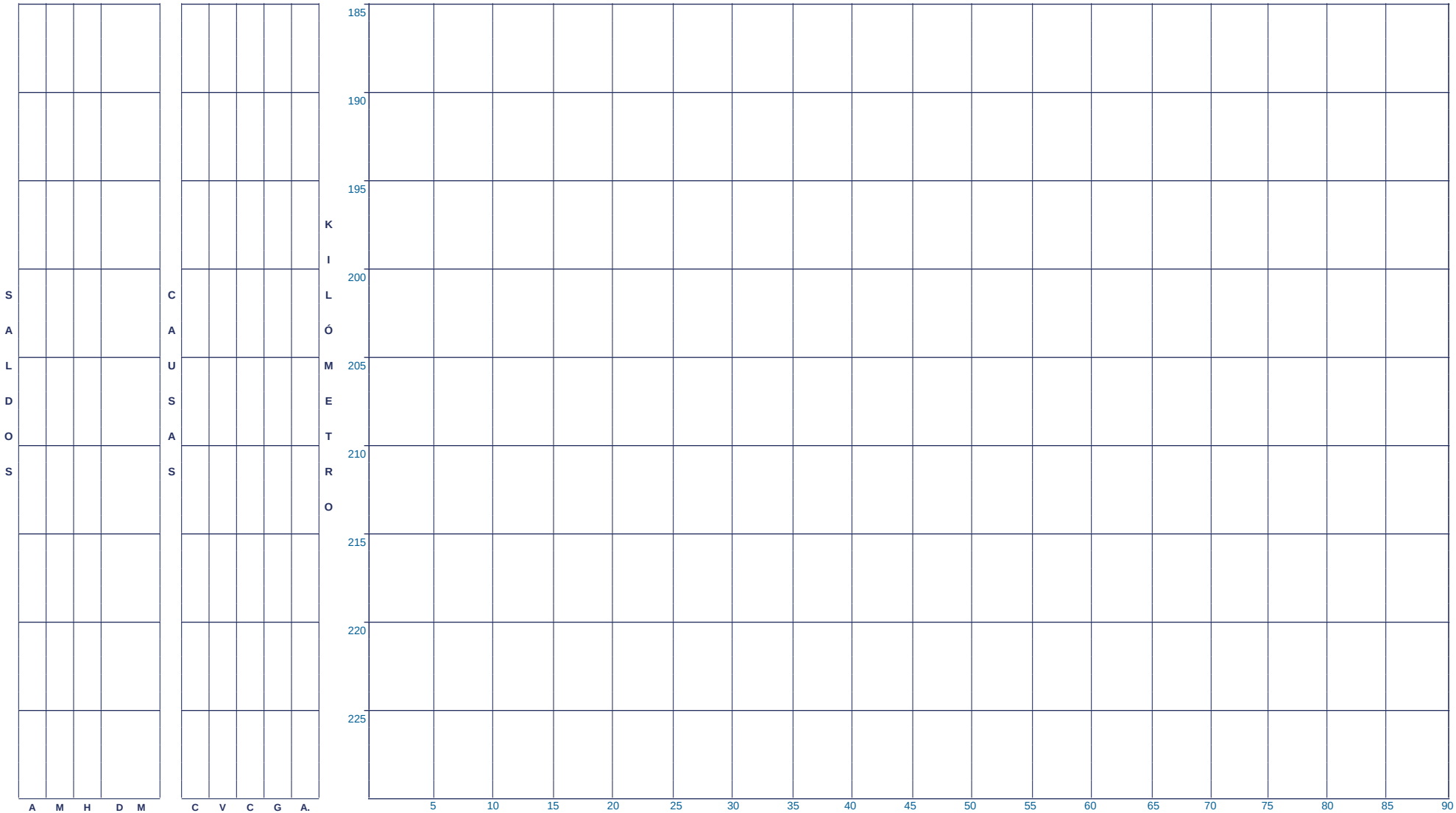

CLAVE	CLASIFICACIÓN DEL ACCIDENTE	CLAVE	CLASIFICACIÓN DEL ACCIDENTE
A	SALIDA DEL CAMINO	J	COLISIÓN CON BICICLETA
B	VOLCADURA	K	COLISIÓN SIN ESPECIFICAR
C	CHOQUE POR ALCANCE	L	COLISIÓN CONTRA VEHÍCULO
D	CHOQUE LATERAL	M	CHOQUE CONTRA SEMOVIENTE
E	CHOQUE CONTRA OBJETO FIJO	N	RELATIVO A LA CARGA
F	CHOQUE FRONTAL	O	OTROS
G	COLISIÓN CON MOTOCICLETA		- COLISIÓN CONTRA JINETE - CHOQUE CONTRA OTROS OBJETOS
H	ATROPELLAMIENTO		- CAIDA DE PASAJERO - DESPRENDIMIENTO DE EJE/NEUMÁTICO
			- INCENDIO - SIN DATO

ACCIDENTES EQUIVALENTES

♿	UN MUERTO = 6 ACCIDENTES
Δ	UN HERIDO = 2 ACCIDENTES

ACCIDENTES POR KILÓMETRO

2018

MICHOACÁN

CARRETERA Y TRAMO: Zitácuaro - Cd. Altamirano (Zitácuaro - Ent. El Limón) INICIA EN KM: 0+000 FINALIZA EN KM: 89+800

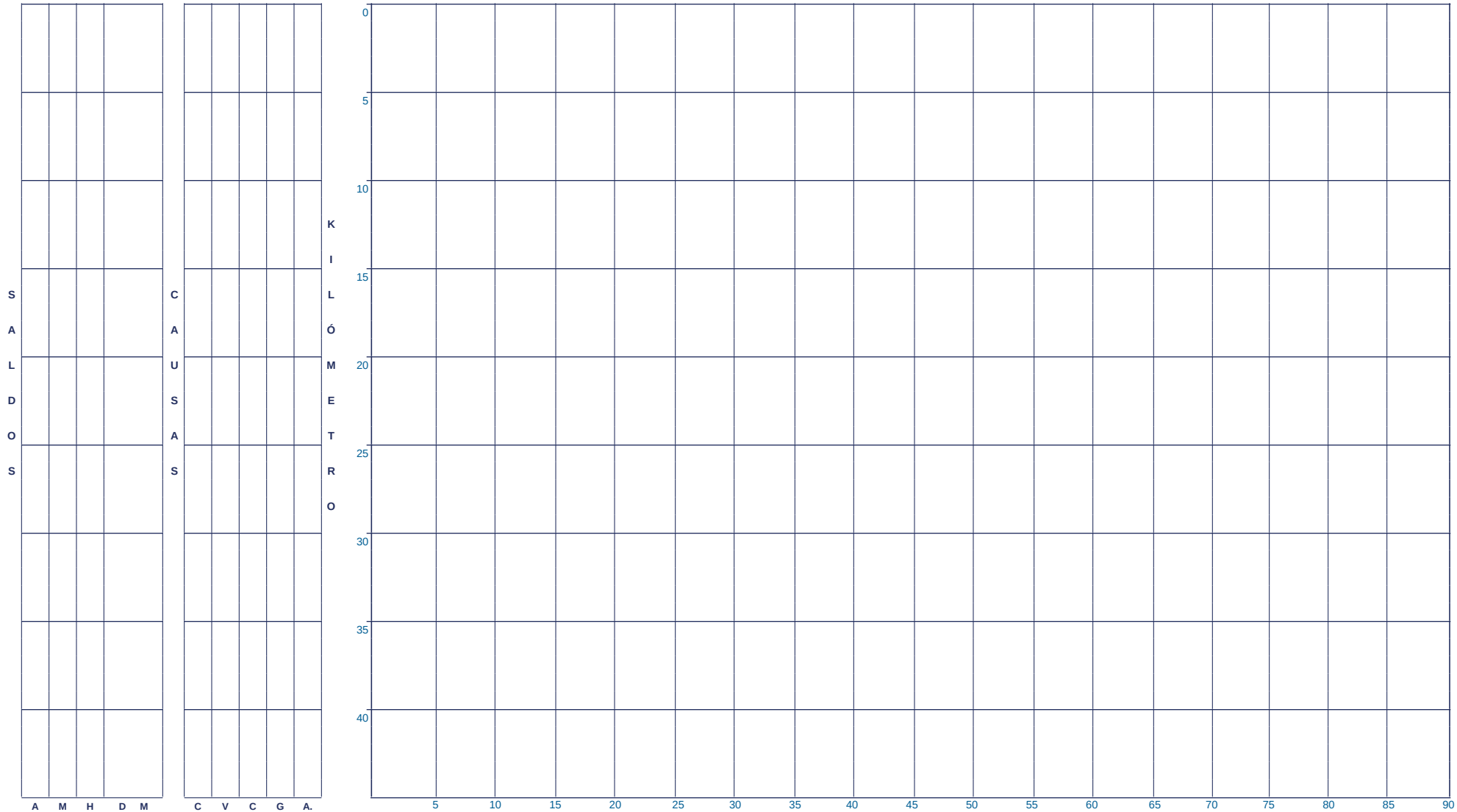

CLAVE	CLASIFICACIÓN DEL ACCIDENTE
A	SALIDA DEL CAMINO
B	VOLCADURA
C	CHOQUE POR ALCANCE
D	CHOQUE LATERAL
E	CHOQUE CONTRA OBJETO FIJO
F	CHOQUE FRONTAL
G	COLISIÓN CON MOTOCICLETA
H	ATROPELLAMIENTO

CLAVE	CLASIFICACIÓN DEL ACCIDENTE
J	COLISIÓN CON BICICLETA
K	COLISIÓN SIN ESPECIFICAR
L	COLISIÓN CONTRA VEHÍCULO
M	CHOQUE CONTRA SEMOVIENTE
N	RELATIVO A LA CARGA
O	OTROS

- COLISIÓN CONTRA JINETE
- CAIDA DE PASAJERO
- INCENDIO
- CHOQUE CONTRA OTROS OBJETOS
- DESPRENDIMIENTO DE EJE/NEUMÁTICO
- SIN DATO

ACCIDENTES EQUIVALENTES

♿	UN MUERTO = 6 ACCIDENTES
Δ	UN HERIDO = 2 ACCIDENTES

ACCIDENTES POR KILÓMETRO

2018

MICHOACÁN

CARRETERA Y TRAMO: Zitácuaro - Cd. Altamirano (Zitácuaro - Ent. El Limón) INICIA EN KM: 0+000 FINALIZA EN KM: 89+800

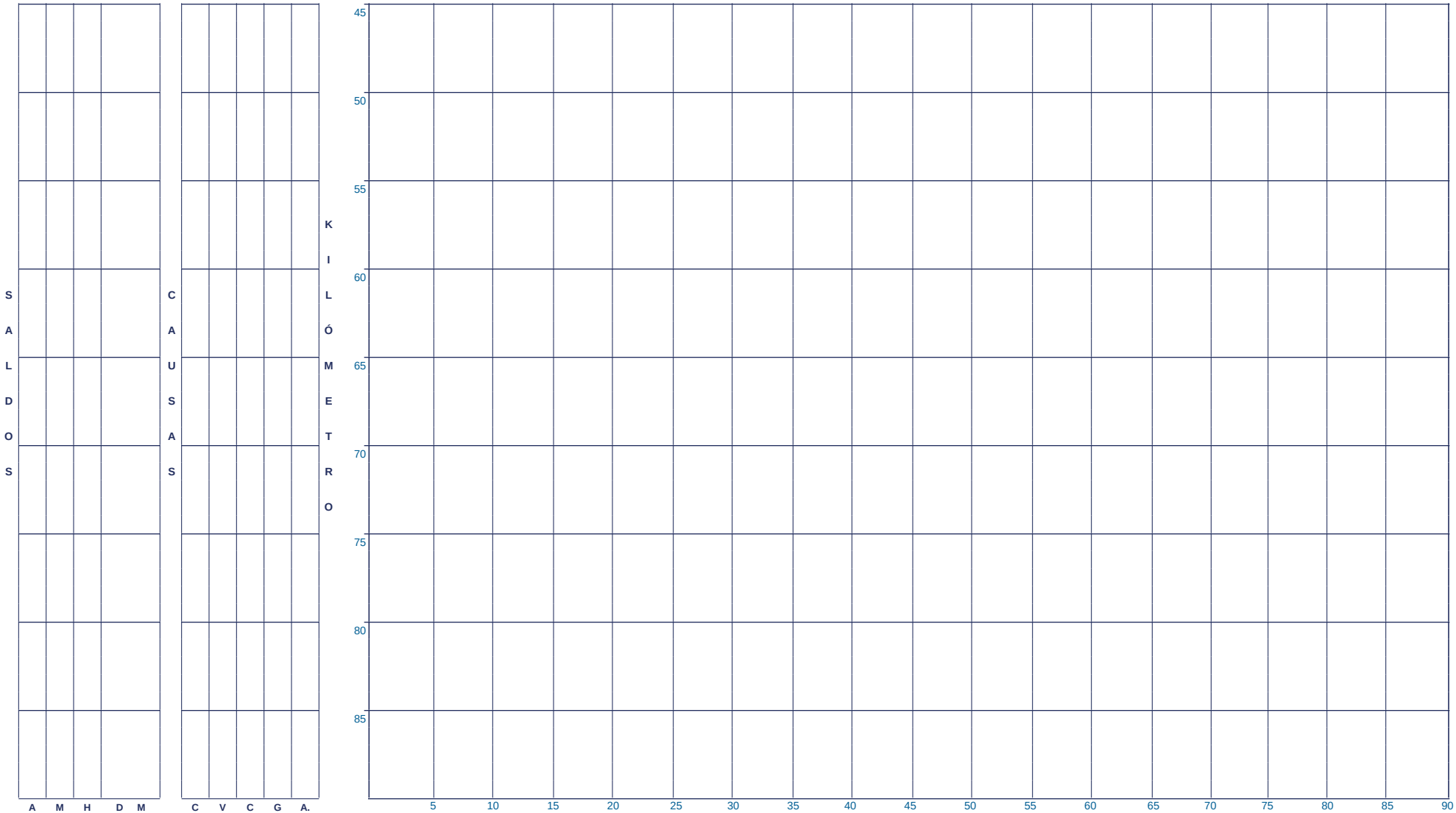

CLAVE	CLASIFICACIÓN DEL ACCIDENTE	CLAVE	CLASIFICACIÓN DEL ACCIDENTE
A	SALIDA DEL CAMINO	J	COLISIÓN CON BICICLETA
B	VOLCADURA	K	COLISIÓN SIN ESPECIFICAR
C	CHOQUE POR ALCANCE	L	COLISIÓN CONTRA VEHÍCULO
D	CHOQUE LATERAL	M	CHOQUE CONTRA SEMOVIENTE
E	CHOQUE CONTRA OBJETO FIJO	N	RELATIVO A LA CARGA
F	CHOQUE FRONTAL	O	OTROS
G	COLISIÓN CON MOTOCICLETA		- COLISIÓN CONTRA JINETE - CHOQUE CONTRA OTROS OBJETOS
H	ATROPELLAMIENTO		- CAIDA DE PASAJERO - DESPRENDIMIENTO DE EJE/NEUMÁTICO
			- INCENDIO - SIN DATO

ACCIDENTES EQUIVALENTES

♿	UN MUERTO = 6 ACCIDENTES
Δ	UN HERIDO = 2 ACCIDENTES

CAUSAS DEL ACCIDENTE POR FACTOR (en porcentaje)

2018

MICHOACÁN

Carretera y tramo	Conductor	Vehículo	Camino	Irrupción de ganado	Agente Natural
Acámbaro - Zinapécuaro Lim. Edos. Gto./Mich. - Zinapécuaro	33.33	66.67	0.00	0.00	0.00
Atlacomulco - Maravatío (Cuota) Lim. Edos. Méx./Mich. - X. C. Maravatío - Acámbaro	86.67	0.00	3.33	0.00	10.00
Atlacomulco - Morelia Lim. Edos. Méx./Mich. - Morelia	100.00	0.00	0.00	0.00	0.00
Briseñas - Sahuayo	66.67	0.00	0.00	0.00	33.33
Carapan - Playa Azul	38.46	0.00	38.46	0.00	23.08
Ent. Patti - Sahuayo (Hasta Vista Hermosa)	0.00	0.00	0.00	0.00	100.00
Ent. Playa Azul - Manzanillo T. C. (Carapan - Playa Azul) - Lim. Edos. Mich./Col.	66.67	0.00	33.33	0.00	0.00
Huajúmbaro - San José (Huajúmbaro - Zinapécuaro)					
Huajúmbaro - San José (Zinapécuaro - San José)	75.00	0.00	25.00	0.00	0.00
Irapuato - Zapotlanejo Lim. Edos. Gto./Mich. - Lim. Edos. Mich./Jal.	85.71	0.00	14.29	0.00	0.00
Jiquilpan - Colima Jiquilpan - Lim. Edos. Mich./Jal.	100.00	0.00	0.00	0.00	0.00
Jiquilpan - Guadalajara Jiquilpan - Lim. Edos. Mich./Jal.					
La Noria - Acámbaro Lim. Edos. Qro./Mich. - Lim Edos. Mich./Gto.	100.00	0.00	0.00	0.00	0.00
La Orilla - Las Truchas	25.00	0.00	50.00	0.00	25.00
La Piedad - Carapan					
Libramiento Norte de la Piedad (Cuota) Lim. Edos. Jal./Mich. - (T. C. Patti - Sahuayo)	0.00	100.00	0.00	0.00	0.00
Libramiento Oriente de Zamora					
Libramiento Poniente de Morelia (Cuota)	42.86	28.57	14.29	0.00	14.29
Maravatío - Acámbaro Maravatío - Lim. Edos. Mich./Gto.	100.00	0.00	0.00	0.00	0.00
Maravatío - Zapotlanejo (Cuota) X. C. Maravatío - Acámbaro - Lim. Edos. Mich./Jal.	54.46	11.61	22.32	0.00	11.61

CAUSAS DEL ACCIDENTE POR FACTOR (en porcentaje)

2018

MICHOACÁN

Carretera y tramo	Conductor	Vehículo	Camino	Irrupción de ganado	Agente Natural
Morelia - Jiquilpan	50.00	50.00	0.00	0.00	0.00
Morelia - Pátzcuaro	66.67	0.00	19.61	0.00	13.73
Morelia - Salamanca (Cuota) T. C. (Morelia - Salamanca (Libre)) - Lim. Edos. Mich./Gto.	100.00	0.00	0.00	0.00	0.00
Morelia - Salamanca Morelia - Lim. Edos. Mich./Gto.	75.00	0.00	10.00	5.00	10.00
Nueva Italia - Lázaro Cárdenas (Cuota) (km 153.800 - km 251.320) (km 306.450 - km 309.300)	56.10	26.83	9.76	4.88	2.44
Opopeo - Puruarán	0.00	0.00	0.00	0.00	100.00
Pátzcuaro - Uruapan (Cuota)	44.83	15.52	24.14	0.00	15.52
Pátzcuaro - Uruapan	69.57	8.70	8.70	0.00	13.04
Quiroga - Tepalcatepec	86.67	6.67	3.33	0.00	3.33
Ramal a Isla del Cayacal	100.00	0.00	0.00	0.00	0.00
Ramal a Uruapan (Distribuidor Zirimícuaro)	90.00	0.00	0.00	0.00	10.00
Rinconada - La Piedad	64.29	0.00	21.43	7.14	7.14
T. C. (Zihuatanejo - La Mira) - Lázaro Cárdenas	100.00	0.00	0.00	0.00	0.00
Toluca - Cd. Altamirano Lim. Edos. Gro./Mich. - Lim. Edos. Mich./Gro.					
Toluca - Morelia Lim. Edos. Méx./Mich. - Morelia	100.00	0.00	0.00	0.00	0.00
Uruapan - Nueva Italia (Cuota)	78.26	17.39	0.00	0.00	4.35
Zamora - Vista Hermosa	100.00	0.00	0.00	0.00	0.00
Zihuatanejo - La Mira Lim. Edos. Gro./Mich. - La Mira	100.00	0.00	0.00	0.00	0.00
Zitácuaro - Cd. Altamirano (Zitácuaro - Ent. El Limón)					
Zitácuaro - Cd. Altamirano (Ent. El Limón - Cd. Altamirano)					

CAUSAS DEL ACCIDENTE POR FACTOR (en porcentaje)

2018

MICHOACÁN

Carretera y tramo	Conductor	Vehículo	Camino	Irrupción de ganado	Agente Natural

TOTAL DE CAUSAS DEL ACCIDENTE POR FACTOR (en porcentaje)

Michoacán	**64.27**	**9.02**	**15.47**	**0.74**	**10.50**

CIRCUNSTANCIAS QUE CONTRIBUYERON AL ACCIDENTE

2018

MICHOACÁN

Carretera y tramo	Conductor											Vehículo									Camino							Agente Natural			
	Imprudencia o intención	Velocidad excesiva	Invadió carril contrario	Rebasó indebidamente	No cedió el paso	No guardó distancia	Viró indebidamente	Mal estacionado	Bajo efecto de drogas	Dormitando	Deslumbramiento	Neumáticos	Frenos	Malas condiciones mecánicas	Malas condiciones electromecánicas	Vehículo con exceso de dimensiones	Dirección	Suspensión	Ejes	Motor	Irrupción de ganado	Desperfectos	Falta de señales	Objetos en el camino	Mojado	Resbaloso	Otro	Lluvia	Niebla	Humo	Otro
Acámbaro - Zinapécuaro Lim. Edos. Gto./Mich. - Zinapécuaro	0	0	1	0	0	0	0	0	0	0	0	0	0	1	0	0	1	0	0	0	0	0	0	0	0	0	0	0	0	0	0
Atlacomulco - Maravatío (Cuota) Lim. Edos. Méx./Mich. - X. C. Maravatío - Acámbaro	23	0	0	0	0	3	0	0	0	0	0	0	0	0	0	0	0	0	0	0	0	0	0	0	1	0	0	2	0	0	1
Atlacomulco - Morelia Lim. Edos. Méx./Mich. - Morelia	13	0	3	0	1	2	0	0	0	1	0	0	0	0	0	0	0	0	0	0	0	0	0	0	0	0	0	0	0	0	0
Briseñas - Sahuayo	1	0	1	0	0	0	0	0	0	0	0	0	0	0	0	0	0	0	0	0	0	0	0	0	0	0	0	0	0	0	1
Carapan - Playa Azul	4	1	6	0	1	1	0	0	1	1	0	0	0	0	0	0	0	0	0	0	0	0	0	1	8	6	0	8	1	0	0
Ent. Patti - Sahuayo (Hasta Vista Hermosa)	0	0	0	0	0	0	0	0	0	0	0	0	0	0	0	0	0	0	0	0	0	0	0	0	0	0	0	0	0	0	1
Ent. Playa Azul - Manzanillo T. C. (Carapan - Playa Azul) - Lim. Edos. Mich./Col.	0	0	1	1	0	0	0	0	0	0	0	0	0	0	0	0	0	0	0	0	0	0	0	1	0	0	0	0	0	0	0
Huajúmbaro - San José (Huajúmbaro - Zinapécuaro)	0	0	0	0	0	0	0	0	0	0	0	0	0	0	0	0	0	0	0	0	0	0	0	0	0	0	0	0	0	0	0
Huajúmbaro - San José (Zinapécuaro - San José)	0	0	3	0	0	0	0	0	0	0	0	0	0	0	0	0	0	0	0	0	0	0	1	0	0	0	0	0	0	0	0
Irapuato - Zapotlanejo Lim. Edos. Gto./Mich. - Lim. Edos. Mich./Jal.	3	0	2	0	1	0	0	0	0	0	0	0	0	0	0	0	0	0	0	0	0	0	0	1	0	0	0	0	0	0	0
Jiquilpan - Colima Jiquilpan - Lim. Edos. Mich./Jal.	1	0	0	0	0	0	0	0	0	0	0	0	0	0	0	0	0	0	0	0	0	0	0	0	0	0	0	0	0	0	0

CIRCUNSTANCIAS QUE CONTRIBUYERON AL ACCIDENTE

2018

MICHOACÁN

Carretera y tramo	Conductor											Vehículo									Camino							Agente Natural			
	Imprudencia o intención	Velocidad excesiva	Invadió carril contrario	Rebasó indebidamente	No cedió el paso	No guardó distancia	Viró indebidamente	Mal estacionado	Bajo efecto de drogas	Dormitando	Deslumbramiento	Neumáticos	Frenos	Malas condiciones mecánicas	Malas condiciones electromecánicas	Vehículo con exceso de dimensiones	Dirección	Suspensión	Ejes	Motor	Irrupción de ganado	Desperfectos	Falta de señales	Objetos en el camino	Mojado	Resbaloso	Otro	Lluvia	Niebla	Humo	Otro
Jiquilpan - Guadalajara Jiquilpan - Lim. Edos. Mich./Jal.																															
La Noria - Acámbaro Lim. Edos. Qro./Mich. - Lim Edos. Mich./Gto.	1	0	2	0	0	0	0	0	0	0	0	0	0	0	0	0	0	0	0	0	0	0	0	0	0	0	0	0	0	0	0
La Orilla - Las Truchas	0	0	1	0	0	0	0	0	0	0	0	0	0	0	0	0	0	0	0	0	0	0	0	0	1	1	0	1	0	0	0
La Piedad - Carapan																															
Libramiento Norte de la Piedad (Cuota) Lim. Edos. Jal./Mich. - (T. C. Patti - Sahuayo)	0	0	0	0	0	0	0	0	0	0	0	0	0	0	1	0	0	0	0	0	0	0	0	0	0	0	0	0	0	0	0
Libramiento Oriente de Zamora																															
Libramiento Poniente de Morelia (Cuota)	0	0	4	0	0	0	1	0	0	1	0	0	2	2	0	0	0	0	0	0	0	0	0	0	1	0	1	2	0	0	0
Maravatío - Acámbaro Maravatío - Lim. Edos. Mich./Gto.	2	0	0	0	0	0	0	0	0	0	0	0	0	0	0	0	0	0	0	0	0	0	0	0	0	0	0	0	0	0	0
Maravatío - Zapotlanejo (Cuota) X. C. Maravatío - Acámbaro - Lim. Edos. Mich./Jal.	36	2	1	1	0	14	2	5	0	0	0	9	2	1	0	0	1	0	0	0	0	0	1	6	12	6	0	9	0	2	2
Morelia - Jiquilpan	0	0	1	0	0	0	0	0	0	0	0	0	0	1	0	0	0	0	0	0	0	0	0	0	0	0	0	0	0	0	0
Morelia - Pátzcuaro	12	1	2	0	6	7	4	0	0	1	1	0	0	0	0	0	0	0	0	0	0	0	0	1	5	4	0	5	0	1	1

CIRCUNSTANCIAS QUE CONTRIBUYERON AL ACCIDENTE

2018

MICHOACÁN

Carretera y tramo	Conductor											Vehículo									Camino							Agente Natural			
	Imprudencia o intención	Velocidad excesiva	Invadió carril contrario	Rebasó indebidamente	No cedió el paso	No guardó distancia	Viró indebidamente	Mal estacionado	Bajo efecto de drogas	Dormitando	Deslumbramiento	Neumáticos	Frenos	Malas condiciones mecánicas	Malas condiciones electromecánicas	Vehículo con exceso de dimensiones	Dirección	Suspensión	Ejes	Motor	Irrupción de ganado	Desperfectos	Falta de señales	Objetos en el camino	Mojado	Resbaloso	Otro	Lluvia	Niebla	Humo	Otro
Morelia - Salamanca (Cuota) T. C. (Morelia - Salamanca (Libre)) - Lim. Edos. Mich./Gto.	0	0	2	1	0	0	1	0	0	0	0	0	0	0	0	0	0	0	0	0	0	0	0	0	0	0	0	0	0	0
Morelia - Salamanca Morelia - Lim. Edos. Mich./Gto.	7	0	0	0	4	0	2	0	0	2	0	0	0	0	0	0	0	0	0	0	1	0	0	0	1	1	0	1	0	0	1
Nueva Italia - Lázaro Cárdenas (Cuota) (km 153.800 - km 251.320) (km 306.450 - km 309.300)	10	1	4	1	0	3	0	1	0	3	0	5	1	0	1	1	0	1	1	1	2	2	0	1	0	0	1	0	0	0	1
Opopeo - Puruarán	0	0	0	0	0	0	0	0	0	0	0	0	0	0	0	0	0	0	0	0	0	0	0	0	0	0	0	1	0	0	0
Pátzcuaro - Uruapan (Cuota)	4	0	8	1	0	9	3	0	0	1	0	1	5	2	0	0	0	0	0	1	0	0	0	1	8	5	0	6	0	0	3
Pátzcuaro - Uruapan	6	0	7	1	0	2	0	0	0	0	0	0	0	2	0	0	0	0	0	0	0	0	0	1	1	0	0	1	0	0	2
Quiroga - Tepalcatepec	9	3	4	1	3	2	1	0	0	2	1	0	0	0	1	0	0	0	1	0	0	0	0	0	1	0	0	1	0	0	0
Ramal a Isla del Cayacal	0	0	0	0	1	0	0	0	0	0	0	0	0	0	0	0	0	0	0	0	0	0	0	0	0	0	0	0	0	0	0
Ramal a Uruapan (Distribuidor Zirimícuaro)	3	0	4	0	0	1	0	0	0	1	0	0	0	0	0	0	0	0	0	0	0	0	0	0	0	0	0	0	0	0	1
Rinconada - La Piedad	0	0	4	1	0	2	2	0	0	0	0	0	0	0	0	0	0	0	0	0	1	1	0	0	1	1	0	1	0	0	0
T. C. (Zihuatanejo - La Mira) - Lázaro Cárdenas	1	0	1	0	0	1	1	0	0	0	0	0	0	0	0	0	0	0	0	0	0	0	0	0	0	0	0	0	0	0	0

CIRCUNSTANCIAS QUE CONTRIBUYERON AL ACCIDENTE

2018

MICHOACÁN

Carretera y tramo	Conductor											Vehículo									Camino							Agente Natural			
	Imprudencia o intención	Velocidad excesiva	Invadió carril contrario	Rebasó indebidamente	No cedió el paso	No guardó distancia	Viró indebidamente	Mal estacionado	Bajo efecto de drogas	Dormitando	Deslumbramiento	Neumáticos	Frenos	Malas condiciones mecánicas	Malas condiciones electromecánicas	Vehículo con exceso de dimensiones	Dirección	Suspensión	Ejes	Motor	Irrupción de ganado	Desperfectos	Falta de señales	Objetos en el camino	Mojado	Resbaloso	Otro	Lluvia	Niebla	Humo	Otro
Toluca - Cd. Altamirano Lim. Edos. Gro./Mich. - Lim. Edos. Mich./Gro.																															
Toluca - Morelia Lim. Edos. Méx./Mich. - Morelia	0	0	1	0	0	0	0	0	0	0	0	0	0	0	0	0	0	0	0	0	0	0	0	0	0	0	0	0	0	0	0
Uruapan - Nueva Italia (Cuota)	8	2	5	0	0	1	1	0	0	1	0	1	1	2	0	0	0	0	0	0	0	0	0	0	0	0	0	0	0	0	1
Zamora - Vista Hermosa	0	0	2	2	0	1	0	0	0	0	0	0	0	0	0	0	0	0	0	0	0	0	0	0	0	0	0	0	0	0	0
Zihuatanejo - La Mira Lim. Edos. Gro./Mich. - La Mira	1	0	2	0	2	1	0	0	0	2	0	0	0	0	0	0	0	0	0	0	0	0	0	0	0	0	0	0	0	0	0
Zitácuaro - Cd. Altamirano (Zitácuaro - Ent. El Limón)																															
Zitácuaro - Cd. Altamirano (Ent. El Limón - Cd. Altamirano)																															

CIRCUNSTANCIAS QUE CONTRIBUYERON AL ACCIDENTE

Michoacán	**145**	**10**	**72**	**10**	**19**	**50**	**18**	**6**	**1**	**16**	**2**	**16**	**11**	**11**	**3**	**1**	**2**	**1**	**2**	**2**	**4**	**3**	**2**	**13**	**40**	**24**	**2**	**38**	**1**	**3**	**15**

DATOS DEL LUGAR DEL ACCIDENTE Y CONTROL DEL TRÁNSITO

2018

MICHOACÁN

Carretera y tramo	Alineamiento vertical			Alineamiento horizontal						Control de tránsito existente										
	Pendiente	Cima	A nivel	Tangente	Curva abierta	Curva cerrada	Puente	Intersección	Acceso privado	Señal informativa	Señal preventiva	Señal restrictiva	Semáforo	Agente o guardavía	Banda metálica	Rayas laterales	Raya central	Vibradores	Abanderamiento	Otro control
Acámbaro - Zinapécuaro Lim. Edos. Gto./Mich. - Zinapécuaro	0	0	2	2	0	0	0	0	0	2	2	2	0	0	0	2	2	0	0	0
Atlacomulco - Maravatío (Cuota) Lim. Edos. Méx./Mich. - X. C. Maravatío - Acámbaro	18	0	9	23	4	0	0	0	0	26	27	27	0	0	14	27	27	1	0	0
Atlacomulco - Morelia Lim. Edos. Méx./Mich. - Morelia	10	0	8	8	5	4	0	1	0	18	18	18	0	0	1	18	18	0	0	0
Briseñas - Sahuayo	1	0	1	1	0	0	0	0	1	2	2	2	0	0	0	2	2	0	0	0
Carapan - Playa Azul	14	0	2	8	2	6	0	0	0	16	16	15	0	0	3	15	16	0	0	0
Ent. Patti - Sahuayo (Hasta Vista Hermosa)	1	0	0	0	1	0	0	0	0	1	1	1	0	0	0	1	1	0	0	0
Ent. Playa Azul - Manzanillo T. C. (Carapan - Playa Azul) - Lim. Edos. Mich./Col.	1	0	2	1	1	1	0	0	0	2	3	2	0	0	0	3	3	0	1	0
Huajúmbaro - San José (Huajúmbaro - Zinapécuaro)	1	0	0	0	0	1	0	0	0	1	1	1	0	0	0	1	1	0	0	0
Huajúmbaro - San José (Zinapécuaro - San José)	1	0	2	2	0	1	0	0	0	2	2	2	0	0	1	2	2	0	0	0
Irapuato - Zapotlanejo Lim. Edos. Gto./Mich. - Lim. Edos. Mich./Jal.	0	0	5	5	0	0	0	0	0	5	5	5	0	0	0	4	4	0	1	0
Jiquilpan - Colima Jiquilpan - Lim. Edos. Mich./Jal.	1	0	0	0	0	1	0	0	0	1	1	1	0	0	0	1	1	0	0	0
Jiquilpan - Guadalajara Jiquilpan - Lim. Edos. Mich./Jal.																				

DATOS DEL LUGAR DEL ACCIDENTE Y CONTROL DEL TRÁNSITO

2018

MICHOACÁN

Carretera y tramo	Alineamiento vertical			Alineamiento horizontal						Control de tránsito existente										
	Pendiente	Cima	A nivel	Tangente	Curva abierta	Curva cerrada	Puente	Intersección	Acceso privado	Señal informativa	Señal preventiva	Señal restrictiva	Semáforo	Agente o guardavía	Banda metálica	Rayas laterales	Raya central	Vibradores	Abanderamiento	Otro control
La Noria - Acámbaro Lim. Edos. Qro./Mich. - Lim Edos. Mich./Gto.	2	0	1	2	1	0	0	0	0	3	3	3	0	0	0	3	3	0	0	0
La Orilla - Las Truchas	0	0	2	2	0	0	0	0	0	1	1	2	0	0	0	1	1	0	0	0
La Piedad - Carapan																				
Libramiento Norte de la Piedad (Cuota) Lim. Edos. Jal./Mich. - (T. C. Patti - Sahuayo)	1	0	0	1	0	0	0	0	0	1	1	1	0	0	0	1	1	0	0	0
Libramiento Oriente de Zamora																				
Libramiento Poniente de Morelia (Cuota)	8	0	7	13	1	2	0	0	0	16	16	16	0	0	7	16	16	1	0	0
Maravatío - Acámbaro Maravatío - Lim. Edos. Mich./Gto.	2	1	0	1	0	1	0	0	0	2	2	2	0	0	0	2	2	0	0	0
Maravatío - Zapotlanejo (Cuota) X. C. Maravatío - Acámbaro - Lim. Edos. Mich./Jal.	56	1	50	88	13	3	0	0	1	105	105	104	0	0	65	105	103	0	0	0
Morelia - Jiquilpan	1	0	3	3	1	0	0	0	0	4	4	4	0	0	0	4	4	0	0	0
Morelia - Pátzcuaro	12	0	27	37	2	0	0	0	0	38	39	39	1	0	8	38	37	0	1	0
Morelia - Salamanca (Cuota) T. C. (Morelia - Salamanca (Libre)) - Lim. Edos. Mich./Gto.	0	0	4	4	0	0	0	0	0	4	4	4	0	0	1	4	4	0	0	0
Morelia - Salamanca Morelia - Lim. Edos. Mich./Gto.	8	0	7	12	2	1	0	0	0	15	15	15	0	0	4	15	15	0	0	0

DATOS DEL LUGAR DEL ACCIDENTE Y CONTROL DEL TRÁNSITO

2018

MICHOACÁN

Carretera y tramo	Alineamiento vertical			Alineamiento horizontal						Control de tránsito existente										
	Pendiente	Cima	A nivel	Tangente	Curva abierta	Curva cerrada	Puente	Intersección	Acceso privado	Señal informativa	Señal preventiva	Señal restrictiva	Semáforo	Agente o guardavía	Banda metálica	Rayas laterales	Raya central	Vibradores	Abanderamiento	Otro control
Nueva Italia - Lázaro Cárdenas (Cuota) (km 153.800 - km 251.320) (km 306.450 - km 309.300)	16	0	17	26	5	1	0	0	1	33	33	33	0	1	14	31	31	0	7	0
Opopeo - Puruarán	2	0	0	0	0	2	0	0	0	1	1	1	0	0	0	2	2	0	0	0
Pátzcuaro - Uruapan	19	0	2	12	6	3	0	0	0	20	20	20	0	0	3	21	21	0	0	0
Pátzcuaro - Uruapan (Cuota)	39	0	7	37	8	1	0	0	0	46	46	44	0	0	20	45	46	2	0	1
Quiroga - Tepalcatepec	11	0	21	25	4	3	0	0	0	32	32	32	0	0	3	30	31	0	1	0
Ramal a Isla del Cayacal	0	0	1	1	0	0	0	0	0	1	1	1	0	0	0	1	1	0	0	0
Ramal a Uruapan (Distribuidor Zirimícuaro)	8	0	1	6	2	0	1	0	0	9	9	9	0	0	4	9	9	0	0	0
Rinconada - La Piedad	3	0	7	8	1	1	0	0	0	10	10	10	0	0	1	9	9	0	0	0
T. C. (Zihuatanejo - La Mira) - Lázaro Cárdenas	0	0	4	4	0	0	0	0	0	3	4	4	1	0	0	4	4	0	0	0
Toluca - Cd. Altamirano Lim. Edos. Gro./Mich. - Lim. Edos. Mich./Gro.																				
Toluca - Morelia Lim. Edos. Méx./Mich. - Morelia	1	0	1	1	0	1	0	0	0	2	2	2	0	0	0	2	2	0	0	0
Uruapan - Nueva Italia (Cuota)	18	0	4	17	5	0	0	0	0	22	22	22	0	0	4	21	22	0	1	0

DATOS DEL LUGAR DEL ACCIDENTE Y CONTROL DEL TRÁNSITO

2018

MICHOACÁN

Carretera y tramo	Alineamiento vertical			Alineamiento horizontal						Control de tránsito existente										
	Pendiente	Cima	A nivel	Tangente	Curva abierta	Curva cerrada	Puente	Intersección	Acceso privado	Señal informativa	Señal preventiva	Señal restrictiva	Semáforo	Agente o guardavía	Banda metálica	Rayas laterales	Raya central	Vibradores	Abanderamiento	Otro control
Zamora - Vista Hermosa	0	0	6	5	0	1	0	0	0	6	6	5	0	0	0	6	6	0	0	0
Zihuatanejo - La Mira Lim. Edos. Gro./Mich. - La Mira	2	0	5	6	0	1	0	0	0	5	5	6	0	0	0	4	5	0	0	0
Zitácuaro - Cd. Altamirano (Ent. El Limón - Cd. Altamirano)																				
Zitácuaro - Cd. Altamirano (Zitácuaro - Ent. El Limón)																				

DATOS DEL LUGAR DEL ACCIDENTE Y CONTROL DEL TRÁNSITO

Michoacán	**257**	**2**	**208**	**361**	**64**	**35**	**1**	**1**	**3**	**455**	**459**	**455**	**2**	**1**	**153**	**450**	**452**	**4**	**12**	**1**

ACCIDENTES POR TIPO DE VEHÍCULO

2018

MICHOACÁN

Carretera y tramo	Accidentes	Accidentes por tipo de vehículo																
		A	B	C	M	O	A-A	A-B	A-C	A-M	A-O	B-C	C-C	C-M	C-O	M-O	A-B-C	A-C-O
Acámbaro - Zinapécuaro Lim. Edos. Gto./Mich. - Zinapécuaro	2	0	0	0	0	0	2	0	0	0	0	0	0	0	0	0	0	0
Atlacomulco - Maravatío (Cuota) Lim. Edos. Méx./Mich. - X. C. Maravatío - Acámbaro	27	10	0	9	0	2	2	1	2	0	0	0	1	0	0	0	0	0
Atlacomulco - Morelia Lim. Edos. Méx./Mich. - Morelia	18	6	0	3	1	0	3	0	5	0	0	0	0	0	0	0	0	0
Briseñas - Sahuayo	2	1	0	0	0	0	1	0	0	0	0	0	0	0	0	0	0	0
Carapan - Playa Azul	16	4	0	4	0	0	3	0	2	0	0	0	3	0	0	0	0	0
Ent. Patti - Sahuayo (Hasta Vista Hermosa)	1	0	0	1	0	0	0	0	0	0	0	0	0	0	0	0	0	0
Ent. Playa Azul - Manzanillo T. C. (Carapan - Playa Azul) - Lim. Edos. Mich./Col.	3	0	0	2	0	0	0	0	1	0	0	0	0	0	0	0	0	0
Huajúmbaro - San José (Huajúmbaro - Zinapécuaro)	1	0	0	0	0	0	0	0	0	0	0	1	0	0	0	0	0	0
Huajúmbaro - San José (Zinapécuaro - San José)	3	0	0	0	0	0	0	0	2	0	0	0	1	0	0	0	0	0
Irapuato - Zapotlanejo Lim. Edos. Gto./Mich. - Lim. Edos. Mich./Jal.	5	1	0	1	1	0	1	0	1	0	0	0	0	0	0	0	0	0
Jiquilpan - Colima Jiquilpan - Lim. Edos. Mich./Jal.	1	0	0	1	0	0	0	0	0	0	0	0	0	0	0	0	0	0
Jiquilpan - Guadalajara Jiquilpan - Lim. Edos. Mich./Jal.																		
La Noria - Acámbaro Lim. Edos. Qro./Mich. - Lim Edos. Mich./Gto.	3	0	0	0	0	0	0	0	1	0	0	1	0	0	1	0	0	0

ACCIDENTES POR TIPO DE VEHÍCULO

2018

MICHOACÁN

Carretera y tramo	Accidentes	Accidentes por tipo de vehículo																
		A	B	C	M	O	A-A	A-B	A-C	A-M	A-O	B-C	C-C	C-M	C-O	M-O	A-B-C	A-C-O
La Orilla - Las Truchas	2	1	0	0	0	0	0	0	1	0	0	0	0	0	0	0	0	0
La Piedad - Carapan																		
Libramiento Norte de la Piedad (Cuota) Lim. Edos. Jal./Mich. - (T. C. Patti - Sahuayo)	1	0	1	0	0	0	0	0	0	0	0	0	0	0	0	0	0	0
Libramiento Oriente de Zamora																		
Libramiento Poniente de Morelia (Cuota)	16	1	0	9	0	0	0	0	3	0	0	0	3	0	0	0	0	0
Maravatío - Acámbaro Maravatío - Lim. Edos. Mich./Gto.	2	0	0	0	1	0	0	0	1	0	0	0	0	0	0	0	0	0
Maravatío - Zapotlanejo (Cuota) X. C. Maravatío - Acámbaro - Lim. Edos. Mich./Jal.	106	39	2	37	0	0	3	1	5	0	0	4	11	1	2	0	1	0
Morelia - Jiquilpan	4	2	0	0	0	0	1	0	0	0	0	1	0	0	0	0	0	0
Morelia - Pátzcuaro	39	10	1	8	0	0	3	0	14	0	1	0	2	0	0	0	0	0
Morelia - Salamanca (Cuota) T. C. (Morelia - Salamanca (Libre)) - Lim. Edos. Mich./Gto.	4	0	0	1	0	0	0	0	2	0	1	0	0	0	0	0	0	0
Morelia - Salamanca Morelia - Lim. Edos. Mich./Gto.	15	4	0	4	0	0	3	0	4	0	0	0	0	0	0	0	0	0
Nueva Italia - Lázaro Cárdenas (Cuota) (km 153.800 - km 251.320) (km 306.450 - km 309.300)	33	7	1	14	0	0	1	0	6	0	0	1	2	0	0	0	0	1
Opopeo - Puruarán	2	0	0	1	0	0	0	0	1	0	0	0	0	0	0	0	0	0

ACCIDENTES POR TIPO DE VEHÍCULO

2018

MICHOACÁN

Carretera y tramo	Accidentes	Accidentes por tipo de vehículo																
		A	B	C	M	O	A-A	A-B	A-C	A-M	A-O	B-C	C-C	C-M	C-O	M-O	A-B-C	A-C-O
Pátzcuaro - Uruapan	21	3	0	8	0	0	3	1	3	0	0	0	3	0	0	0	0	0
Pátzcuaro - Uruapan (Cuota)	46	9	0	14	0	0	7	1	3	0	3	1	3	0	2	1	1	1
Quiroga - Tepalcatepec	32	11	0	6	0	0	5	0	5	0	0	0	3	1	1	0	0	0
Ramal a Isla del Cayacal	1	0	0	0	0	0	0	0	0	1	0	0	0	0	0	0	0	0
Ramal a Uruapan (Distribuidor Zirimícuaro)	9	2	0	1	0	0	1	0	3	1	0	0	1	0	0	0	0	0
Rinconada - La Piedad	10	1	0	2	0	0	1	1	3	1	0	0	0	1	0	0	0	0
T. C. (Zihuatanejo - La Mira) - Lázaro Cárdenas	4	0	0	1	0	0	1	0	0	0	0	0	1	1	0	0	0	0
Toluca - Cd. Altamirano Lim. Edos. Gro./Mich. - Lim. Edos. Mich./Gro.																		
Toluca - Morelia Lim. Edos. Méx./Mich. - Morelia	2	0	0	1	0	0	0	0	1	0	0	0	0	0	0	0	0	0
Uruapan - Nueva Italia (Cuota)	22	5	0	9	0	0	0	0	4	0	0	1	3	0	0	0	0	0
Zamora - Vista Hermosa	6	0	0	2	1	0	1	0	1	0	0	0	1	0	0	0	0	0
Zihuatanejo - La Mira Lim. Edos. Gro./Mich. - La Mira	7	1	0	0	0	0	0	0	3	2	0	0	1	0	0	0	0	0
Zitácuaro - Cd. Altamirano (Zitácuaro - Ent. El Limón)																		

ACCIDENTES POR TIPO DE VEHÍCULO

2018

MICHOACÁN

Carretera y tramo	Accidentes	Accidentes por tipo de vehículo																
		A	B	C	M	O	A-A	A-B	A-C	A-M	A-O	B-C	C-C	C-M	C-O	M-O	A-B-C	A-C-O
Zitácuaro - Cd. Altamirano (Ent. El Limón - Cd. Altamirano)																		

TOTAL DE ACCIDENTES POR TIPO DE VEHÍCULO

Totales	**466**	**118**	**5**	**139**	**4**	**2**	**42**	**5**	**77**	**5**	**5**	**10**	**39**	**4**	**6**	**1**	**2**	**2**
Porcentajes	**100.00**	**25.32**	**1.07**	**29.83**	**0.86**	**0.43**	**9.01**	**1.07**	**16.52**	**1.07**	**1.07**	**2.15**	**8.37**	**0.86**	**1.29**	**0.21**	**0.43**	**0.43**

Tipo de vehículo: A - Automóvil, B - Autobús, C - Camión sencillo y combinado, furgoneta y pick-up, M - Motocicletas y bicicletas, O - Otros (maquinaria agrícola y de construcción, tren y vehículos no identificados)

TIPO DE VEHÍCULOS INVOLUCRADOS

2018

MICHOACÁN

Carretera y tramo	A	B	C	M	O	A-A		A-B		A-C		A-M		A-O		B-C		C-C		C-M		C-O		M-O		A-B-C			A-C-O			Total de vehículos
						A	A	A	B	A	C	A	M	A	O	B	C	C	C	C	M	C	O	M	O	A	B	C	A	C	O	
Acámbaro - Zinapécuaro Lim. Edos. Gto./Mich. - Zinapécuaro	0	0	0	0	0	2	2	0	0	0	0	0	0	0	0	0	0	0	0	0	0	0	0	0	0	0	0	0	0	0	0	4
Atlacomulco - Maravatío (Cuota) Lim. Edos. Méx./Mich. - X. C. Maravatío - Acámbaro	10	0	9	0	2	2	2	1	1	2	2	0	0	0	0	0	0	1	1	0	0	0	0	0	0	0	0	0	0	0	0	33
Atlacomulco - Morelia Lim. Edos. Méx./Mich. - Morelia	6	0	3	1	0	3	3	0	0	5	5	0	0	0	0	0	0	0	0	0	0	0	0	0	0	0	0	0	0	0	0	26
Briseñas - Sahuayo	1	0	0	0	0	1	1	0	0	0	0	0	0	0	0	0	0	0	0	0	0	0	0	0	0	0	0	0	0	0	0	3
Carapan - Playa Azul	4	0	4	0	0	3	3	0	0	4	2	0	0	0	0	0	0	3	3	0	0	0	0	0	0	0	0	0	0	0	0	26
Ent. Patti - Sahuayo (Hasta Vista Hermosa)	0	0	1	0	0	0	0	0	0	0	0	0	0	0	0	0	0	0	0	0	0	0	0	0	0	0	0	0	0	0	0	1
Ent. Playa Azul - Manzanillo T. C. (Carapan - Playa Azul) - Lim. Edos. Mich./Col.	0	0	2	0	0	0	0	0	0	1	1	0	0	0	0	0	0	0	0	0	0	0	0	0	0	0	0	0	0	0	0	4
Huajúmbaro - San José (Huajúmbaro - Zinapécuaro)	0	0	0	0	0	0	0	0	0	0	0	0	0	0	0	1	1	0	0	0	0	0	0	0	0	0	0	0	0	0	0	2
Huajúmbaro - San José (Zinapécuaro - San José)	0	0	0	0	0	0	0	0	0	2	2	0	0	0	0	0	0	1	1	0	0	0	0	0	0	0	0	0	0	0	0	6
Irapuato - Zapotlanejo Lim. Edos. Gto./Mich. - Lim. Edos. Mich./Jal.	1	0	1	1	0	1	1	0	0	1	1	0	0	0	0	0	0	0	0	0	0	0	0	0	0	0	0	0	0	0	0	7
Jiquilpan - Colima Jiquilpan - Lim. Edos. Mich./Jal.	0	0	1	0	0	0	0	0	0	0	0	0	0	0	0	0	0	0	0	0	0	0	0	0	0	0	0	0	0	0	0	1
Jiquilpan - Guadalajara Jiquilpan - Lim. Edos. Mich./Jal.																																
La Noria - Acámbaro Lim. Edos. Qro./Mich. - Lim Edos. Mich./Gto.	0	0	0	0	0	0	0	0	0	1	1	0	0	0	0	1	1	0	0	0	0	1	1	0	0	0	0	0	0	0	0	6

TIPO DE VEHÍCULOS INVOLUCRADOS

2018

MICHOACÁN

Carretera y tramo	A	B	C	M	O	A-A		A-B		A-C		A-M		A-O		B-C		C-C		C-M		C-O		M-O		A-B-C			A-C-O			Total de vehículos
						A	A	A	B	A	C	A	M	A	O	B	C	C	C	C	M	C	O	M	O	A	B	C	A	C	O	
La Orilla - Las Truchas	1	0	0	0	0	0	0	0	0	1	1	0	0	0	0	0	0	0	0	0	0	0	0	0	0	0	0	0	0	0	0	3
La Piedad - Carapan																																
Libramiento Norte de la Piedad (Cuota) Lim. Edos. Jal./Mich. - (T. C. Patti - Sahuayo)	0	1	0	0	0	0	0	0	0	0	0	0	0	0	0	0	0	0	0	0	0	0	0	0	0	0	0	0	0	0	0	1
Libramiento Oriente de Zamora																																
Libramiento Poniente de Morelia (Cuota)	1	0	9	0	0	0	0	0	0	4	3	0	0	0	0	0	0	3	3	0	0	0	0	0	0	0	0	0	0	0	0	23
Maravatío - Acámbaro Maravatío - Lim. Edos. Mich./Gto.	0	0	0	1	0	0	0	0	0	1	1	0	0	0	0	0	0	0	0	0	0	0	0	0	0	0	0	0	0	0	0	3
Maravatío - Zapotlanejo (Cuota) X. C. Maravatío - Acámbaro - Lim. Edos. Mich./Jal.	39	2	37	0	0	3	5	1	1	7	5	0	0	0	0	4	4	11	11	1	1	2	2	0	0	1	1	1	0	0	0	139
Morelia - Jiquilpan	2	0	0	0	0	1	1	0	0	0	0	0	0	0	0	2	1	0	0	0	0	0	0	0	0	0	0	0	0	0	0	7
Morelia - Pátzcuaro	10	1	8	0	0	3	3	0	0	16	14	0	0	1	1	0	0	2	2	0	0	0	0	0	0	0	0	0	0	0	0	61
Morelia - Salamanca (Cuota) T. C. (Morelia - Salamanca (Libre)) - Lim. Edos. Mich./Gto.	0	0	1	0	0	0	0	0	0	2	2	0	0	2	1	0	0	0	0	0	0	0	0	0	0	0	0	0	0	0	0	8
Morelia - Salamanca Morelia - Lim. Edos. Mich./Gto.	4	0	4	0	0	3	4	0	0	4	5	0	0	0	0	0	0	0	0	0	0	0	0	0	0	0	0	0	0	0	0	24
Nueva Italia - Lázaro Cárdenas (Cuota) (km 153.800 - km 251.320) (km 306.450 - km 309.300)	7	1	14	0	0	1	1	0	0	6	7	0	0	0	0	1	1	2	2	0	0	0	0	0	0	0	0	0	1	1	1	46
Opopeo - Puruarán	0	0	1	0	0	0	0	0	0	1	1	0	0	0	0	0	0	0	0	0	0	0	0	0	0	0	0	0	0	0	0	3

TIPO DE VEHÍCULOS INVOLUCRADOS

2018

MICHOACÁN

Carretera y tramo	A	B	C	M	O	A-A		A-B		A-C		A-M		A-O		B-C		C-C		C-M		C-O		M-O		A-B-C			A-C-O			Total de vehículos
						A	A	A	B	A	C	A	M	A	O	B	C	C	C	C	M	C	O	M	O	A	B	C	A	C	O	
Pátzcuaro - Uruapan	3	0	8	0	0	3	3	1	1	3	4	0	0	0	0	0	0	3	3	0	0	0	0	0	0	0	0	0	0	0	0	32
Pátzcuaro - Uruapan (Cuota)	9	0	14	0	0	7	7	1	1	7	6	0	0	3	3	1	1	3	4	0	0	2	2	1	1	1	1	1	2	1	1	80
Quiroga - Tepalcatepec	11	0	6	0	0	5	5	0	0	5	5	0	0	0	0	0	0	3	3	1	1	1	1	0	0	0	0	0	0	0	0	47
Ramal a Isla del Cayacal	0	0	0	0	0	0	0	0	0	0	0	1	1	0	0	0	0	0	0	0	0	0	0	0	0	0	0	0	0	0	0	2
Ramal a Uruapan (Distribuidor Zirimícuaro)	2	0	1	0	0	1	1	0	0	3	3	1	1	0	0	0	0	1	1	0	0	0	0	0	0	0	0	0	0	0	0	15
Rinconada - La Piedad	1	0	2	0	0	1	1	1	1	3	3	1	1	0	0	0	0	0	0	1	1	0	0	0	0	0	0	0	0	0	0	17
T. C. (Zihuatanejo - La Mira) - Lázaro Cárdenas	0	0	1	0	0	1	1	0	0	0	0	0	0	0	0	0	0	1	1	1	1	0	0	0	0	0	0	0	0	0	0	7
Toluca - Cd. Altamirano Lim. Edos. Gro./Mich. - Lim. Edos. Mich./Gro.																																
Toluca - Morelia Lim. Edos. Méx./Mich. - Morelia	0	0	1	0	0	0	0	0	0	1	1	0	0	0	0	0	0	0	0	0	0	0	0	0	0	0	0	0	0	0	0	3
Uruapan - Nueva Italia (Cuota)	5	0	9	0	0	0	0	0	0	4	4	0	0	0	0	1	1	3	3	0	0	0	0	0	0	0	0	0	0	0	0	30
Zamora - Vista Hermosa	0	0	2	1	0	1	1	0	0	1	1	0	0	0	0	0	0	1	2	0	0	0	0	0	0	0	0	0	0	0	0	10
Zihuatanejo - La Mira Lim. Edos. Gro./Mich. - La Mira	1	0	0	0	0	0	0	0	0	4	3	2	2	0	0	0	0	1	1	0	0	0	0	0	0	0	0	0	0	0	0	14
Zitácuaro - Cd. Altamirano (Zitácuaro - Ent. El Limón)																																

TIPO DE VEHÍCULOS INVOLUCRADOS

2018

MICHOACÁN

Carretera y tramo	A	B	C	M	O	A-A		A-B		A-C		A-M		A-O		B-C		C-C		C-M		C-O		M-O		A-B-C			A-C-O			Total de vehículos
						A	A	A	B	A	C	A	M	A	O	B	C	C	C	C	M	C	O	M	O	A	B	C	A	C	O	
Zitácuaro - Cd. Altamirano (Ent. El Limón - Cd. Altamirano)																																

TOTAL DE TIPOS DE VEHÍCULOS INVOLUCRADOS

Totales	**118**	**5**	**139**	**4**	**2**	**42**	**45**	**5**	**5**	**89**	**83**	**5**	**5**	**6**	**5**	**11**	**10**	**39**	**41**	**4**	**4**	**6**	**6**	**1**	**1**	**2**	**2**	**2**	**3**	**2**	**2**	**694**
	118	**5**	**139**	**4**	**2**	**87**		**10**		**172**		**10**		**11**		**21**		**80**		**8**		**12**		**2**		**6**			**7**			**694**

Tipo de vehículo		Total de vehículos	Porcentaje
A	Automóvil	315	45.39
B	Autobús	23	3.31
C	Camión sencillo y combinado, furgoneta y Pick up	326	46.97
M	Motocicletas y bicicletas	14	2.02
O	Otros (maquinaria agrícola y de construcción, tren y vehículos no identificados)	16	2.31
Total		694	100.00

RED CARRETERA LIBRE Y DE CUOTA

2018

MICHOACÁN

Clasificación	Longitud (km)	Accidentes	Heridos	Muertos	Daños materiales (millones)	Vehículos - Kilómetro (millones)	Índice de accidentes por 10^6 de Veh-Km
Cuota	**564.08**	**255**	**158**	**73**	**38.3440**	**1,681.184**	**0.152**
Libre	**2,289.52**	**211**	**140**	**38**	**15.5100**	**6,616.170**	**0.032**
Resumen del estado	**2,853.60**	**466**	**298**	**111**	**53.8540**	**8,297.353**	**0.056**

MORELOS

Estadística de Accidentes de Tránsito, Año 2018

ÍNDICES DE ACCIDENTALIDAD

2018

MORELOS

ÍNDICE DE ACCIDENTES EN EL ESTADO POR CADA 10^6 VEH-KM

$\overline{I}_{\text{Veh-km}}^{A} = 0.045$

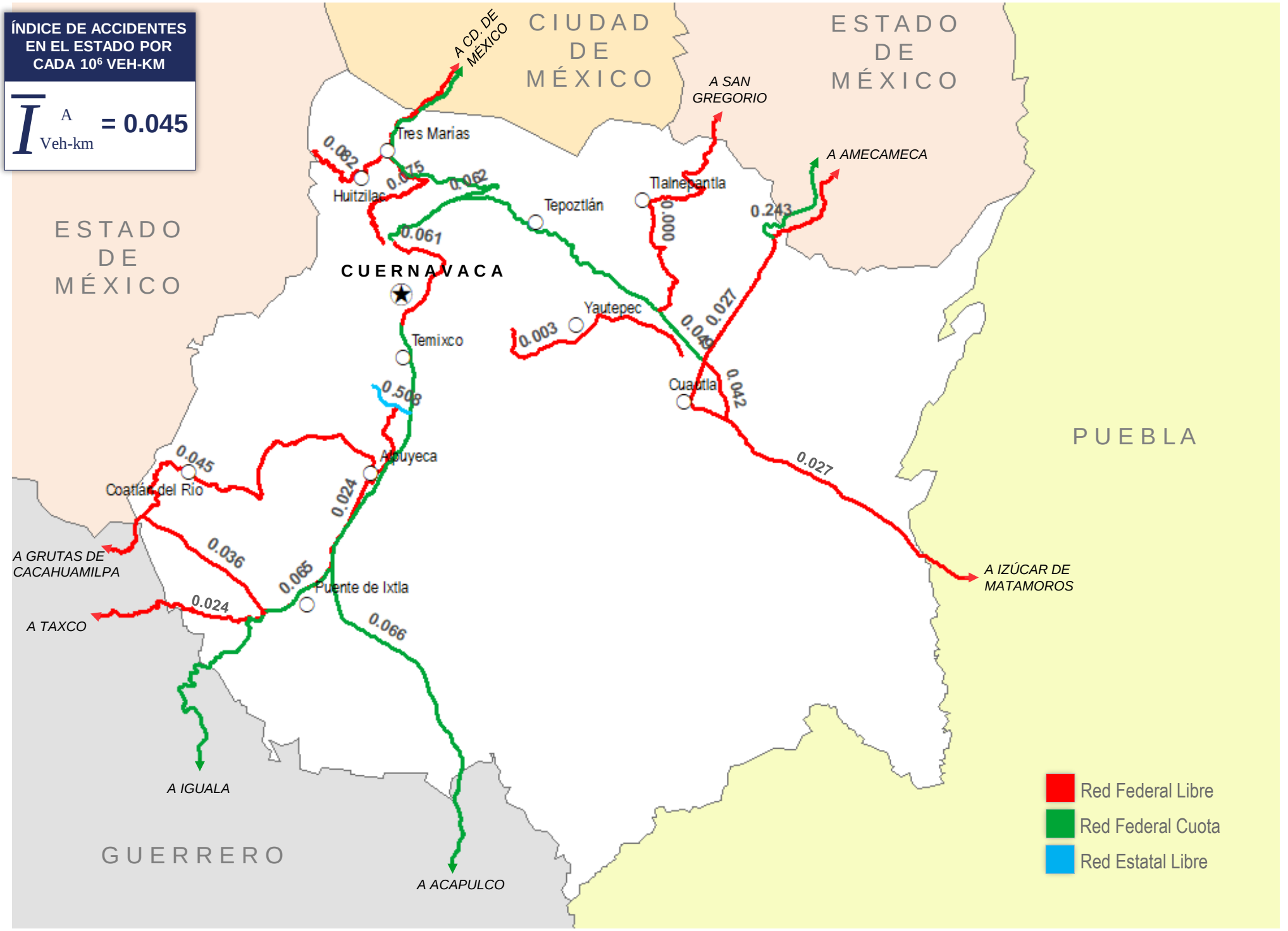

NOTAS

2018

MORELOS

1. Tanto la longitud de la red carretera como los tramos bajo la vigilancia de la Policía Federal están en proceso de actualización, razón por la cual existen algunas diferencias respecto a las versiones de años anteriores de este documento.

ACCIDENTES DE TRÁNSITO

2018

MORELOS

Carretera y tramo	Longitud del camino (km)	Veh-km (millones)	Accidentes				Saldos			Índices por 10^6 de Veh-km		Índices por 10^5 de Veh-km		
			Total	Con muertos	Sólo con heridos	Equivalentes (1)	Muertos	Heridos	Daños materiales (millones)	Accidentes	Peligrosidad	Accidentes mortales	Muertos	Heridos
Cd. Puente de Ixtla - Iguala (Cuota) T. C. (Cuernavaca - Acapulco (Cuota)) - Lim. Edos. Mor./Gro.	18.200	76.665	5	2	0	23	3	0	0.4700	0.065	0.300	0.003	0.004	0.000
Cuernavaca - Acapulco (Cuota) Cuernavaca - Lim. Edos. Mor./Gro.	56.280	558.301	37	8	7	127	9	18	1.9570	0.066	0.227	0.001	0.002	0.003
Cuernavaca - Chilpancingo Cuernavaca - Lim. Edos. Mor./Gro.	56.960	290.855	7	1	2	27	2	4	0.5430	0.024	0.093	0.000	0.001	0.001
Cuernavaca - Cuautlixco	43.600	657.896	2	0	1	4	0	1	0.0130	0.003	0.006	0.000	0.000	0.000
Ent. Alpuyeca - Grutas de Cacahuamilpa T. C. (Cuernavaca - Chilpancingo) - Lim. Edos. Mor./Gro.	42.400	112.472	5	0	0	5	0	0	0.1700	0.044	0.044	0.000	0.000	0.000
La Pera - Cuautla (Cuota)	34.200	224.687	11	2	1	49	3	10	1.5385	0.049	0.218	0.001	0.001	0.004
Libramiento Amecameca - Nepantla (Cuota)	2.800	8.249	2	1	0	16	2	1	0.0600	0.242	1.940	0.012	0.024	0.012
Libramiento de Cuautla	7.200	95.134	4	0	1	6	0	1	0.1050	0.042	0.063	0.000	0.000	0.001
Libramiento de Cuernavaca	14.600	594.307	36	3	3	60	3	3	2.3430	0.061	0.101	0.001	0.001	0.001
México - Cuernavaca (Cuota) Lim. Edos. CDMX/Mor. - T. C. (México - Cuernavaca (Libre))	33.000	517.645	32	5	10	104	6	18	1.8090	0.062	0.201	0.001	0.001	0.003
México - Cuernavaca (Libre) Lim. Edos. CDMX/Mor. - Cuernavaca	29.800	160.571	12	0	2	22	0	5	0.5450	0.075	0.137	0.000	0.000	0.003
Ramal a Aeropuerto de Cuernavaca (Estatal Libre)	5.600	9.850	5	1	1	19	1	4	0.1320	0.508	1.929	0.010	0.010	0.041
Ramal a Michapa	16.220	28.163	1	1	0	27	4	1	0.2000	0.036	0.959	0.004	0.014	0.004

ACCIDENTES DE TRÁNSITO

2018

MORELOS

Carretera y tramo	Longitud del camino (km)	Veh-km (millones)	Accidentes				Saldos			Índices por 10^6 de Veh-km		Índices por 10^5 de Veh-km		
			Total	Con muertos	Sólo con heridos	Equivalentes (1)	Muertos	Heridos	Daños materiales (millones)	Accidentes	Peligrosidad	Accidentes mortales	Muertos	Heridos
San Gregorio - Oaxtepec Lim. Edos. Méx./Mor. - Oaxtepec	29.100	77.162												
Santa Bárbara - Izúcar de Matamoros Lim. Edos. Méx./Mor. - Lim. Edos. Mor./Pue.	51.630	483.910	13	6	1	91	9	12	1.4250	0.027	0.188	0.001	0.002	0.002
Tres Marías - Santa Martha	14.500	36.412	3	0	0	3	0	0	0.1550	0.082	0.082	0.000	0.000	0.000

TOTAL DE ACCIDENTES DE TRÁNSITO

Morelos	**456.090**	**3,932.278**	**175**	**30**	**29**	**583**	**42**	**78**	**11.4655**	**0.045**	**0.148**	**0.001**	**0.001**	**0.002**

NOTA: (1) Para accidentes equivalentes un muerto = 6 accidentes y un herido = 2 accidentes

ACCIDENTES Y SALDOS POR MES

2018

MORELOS

Carretera y tramo	Saldos	Enero	Febrero	Marzo	Abril	Mayo	Junio	Julio	Agosto	Septiembre	Octubre	Noviembre	Diciembre
Cd. Puente de Ixtla - Iguala (Cuota) T. C. (Cuernavaca - Acapulco (Cuota)) - Lim. Edos. Mor./Gro.	Accidentes			1			2		1		1		
	Muertos			0			2		0		1		
	Heridos			0			0		0		0		
	Daños materiales (millones)			0.1100			0.2100		0.0500		0.1000		
Cuernavaca - Acapulco (Cuota) Cuernavaca - Lim. Edos. Mor./Gro.	Accidentes		6	2	6	2	4	4	2	3	6	1	1
	Muertos		2	0	1	0	0	2	1	1	1	0	1
	Heridos		2	0	5	0	0	3	2	4	2	0	0
	Daños materiales (millones)		0.4850	0.1850	0.2470	0.0350	0.2850	0.0770	0.1350	0.1370	0.3520	0.0160	0.0030
Cuernavaca - Chilpancingo Cuernavaca - Lim. Edos. Mor./Gro.	Accidentes		1		2	1		2			1		
	Muertos		2		0	0		0			0		
	Heridos		2		1	0		0			1		
	Daños materiales (millones)		0.0950		0.1000	0.0600		0.2480			0.0400		
Cuernavaca - Cuautlixco	Accidentes						1	1					
	Muertos						0	0					
	Heridos						1	0					
	Daños materiales (millones)						0.0030	0.0100					
Ent. Alpuyeca - Grutas de Cacahuamilpa T. C. (Cuernavaca - Chilpancingo) - Lim. Edos. Mor./Gro.	Accidentes	1		1	1		1		1				
	Muertos	0		0	0		0		0				
	Heridos	0		0	0		0		0				
	Daños materiales (millones)	0.0400		0.0300	0.0300		0.0300		0.0400				
La Pera - Cuautla (Cuota)	Accidentes		1		2	2	2	1	1		1	1	
	Muertos		2		1	0	0	0	0		0	0	
	Heridos		6		0	0	0	0	0		0	4	
	Daños materiales (millones)		0.8000		0.0085	0.1000	0.4600	0.0250	0.0300		0.0850	0.0300	
Libramiento Amecameca - Nepantla (Cuota)	Accidentes					1							1
	Muertos					0							2
	Heridos					0							1
	Daños materiales (millones)					0.0200							0.0400

ACCIDENTES Y SALDOS POR MES

2018

MORELOS

Carretera y tramo	Saldos	Enero	Febrero	Marzo	Abril	Mayo	Junio	Julio	Agosto	Septiembre	Octubre	Noviembre	Diciembre
Libramiento de Cuautla	Accidentes					2							2
	Muertos					0							0
	Heridos					1							0
	Daños materiales (millones)					0.0650							0.0400
Libramiento de Cuernavaca	Accidentes	3	5	4	3	8	2		3	2	1	2	3
	Muertos	1	1	0	0	1	0		0	0	0	0	0
	Heridos	0	0	0	0	0	1		0	1	0	1	0
	Daños materiales (millones)	0.1850	0.6130	0.2450	0.0600	0.2790	0.0350		0.3420	0.0420	0.1200	0.0970	0.3250
México - Cuernavaca (Cuota) Lim. Edos. CDMX/Mor. - T. C. (México - Cuernavaca (Libre))	Accidentes	3	2	2	2	2	4	3	1	2	1	5	5
	Muertos	2	2	0	0	0	0	0	0	0	0	1	1
	Heridos	1	1	1	0	4	4	1	0	1	0	2	3
	Daños materiales (millones)	0.3580	0.0570	0.0400	0.1050	0.1380	0.2700	0.0950	0.1200	0.0200	0.0200	0.1880	0.3980
México - Cuernavaca (Libre) Lim. Edos. CDMX/Mor. - Cuernavaca	Accidentes	2	1	2		2				1	1	2	1
	Muertos	0	0	0		0				0	0	0	0
	Heridos	4	0	0		0				0	1	0	0
	Daños materiales (millones)	0.0580	0.0300	0.0300		0.0700				0.0600	0.0070	0.2750	0.0150
Ramal a Aeropuerto de Cuernavaca (Estatal Libre)	Accidentes	1			2	1	1						
	Muertos	0			1	0	0						
	Heridos	0			4	0	0						
	Daños materiales (millones)	0.0120			0.0550	0.0250	0.0400						
Ramal a Michapa	Accidentes											1	
	Muertos											4	
	Heridos											1	
	Daños materiales (millones)											0.2000	
San Gregorio - Oaxtepec Lim. Edos. Méx./Mor. - Oaxtepec	Accidentes												
	Muertos												
	Heridos												
	Daños materiales (millones)												

ACCIDENTES Y SALDOS POR MES

2018

MORELOS

Carretera y tramo	Saldos	Enero	Febrero	Marzo	Abril	Mayo	Junio	Julio	Agosto	Septiembre	Octubre	Noviembre	Diciembre
Santa Bárbara - Izúcar de Matamoros Lim. Edos. Méx./Mor. - Lim. Edos. Mor./Pue.	Accidentes	1		2	3	3	1		1			1	1
	Muertos	1		0	1	4	2		1			0	0
	Heridos	0		0	3	8	0		0			0	1
	Daños materiales (millones)	0.5000		0.0920	0.2100	0.3150	0.0700		0.1000			0.0180	0.1200
Tres Marías - Santa Martha	Accidentes			1							1		1
	Muertos			0							0		0
	Heridos			0							0		0
	Daños materiales (millones)			0.0400							0.0300		0.0850

TOTAL DE ACCIDENTES Y SALDOS POR MES

Morelos	**Accidentes**	**11**	**16**	**15**	**21**	**24**	**18**	**11**	**10**	**8**	**13**	**13**	**15**
	Muertos	**4**	**9**	**0**	**4**	**5**	**4**	**2**	**2**	**1**	**2**	**5**	**4**
	Heridos	**5**	**11**	**1**	**13**	**13**	**6**	**4**	**2**	**6**	**4**	**8**	**5**
	Daños materiales (millones)	**1.1530**	**2.0800**	**0.7720**	**0.8155**	**1.1070**	**1.4030**	**0.4550**	**0.8170**	**0.2590**	**0.7540**	**0.8240**	**1.0260**

ACCIDENTES POR DÍA DE LA SEMANA Y CONDICIONES DE LUZ

2018

MORELOS

Carretera y tramo	Accidentes	Día de la semana							Condiciones de luz			
		Lunes	Martes	Miércoles	Jueves	Viernes	Sábado	Domingo	Día	Crepúsculo	Noche	Alumbrado público
Cd. Puente de Ixtla - Iguala (Cuota) T. C. (Cuernavaca - Acapulco (Cuota)) - Lim. Edos. Mor./Gro.	Accidentes		1		1	1		2	4		1	
	Accidentes mortales		0		0	1		1	2		0	
Cuernavaca - Acapulco (Cuota) Cuernavaca - Lim. Edos. Mor./Gro.	Accidentes	8	2	7	3	4	4	9	19	1	17	
	Accidentes mortales	1	0	3	1	1	1	1	4	0	4	
Cuernavaca - Chilpancingo Cuernavaca - Lim. Edos. Mor./Gro.	Accidentes		1				4	2	4		3	
	Accidentes mortales		0				1	0	1		0	
Cuernavaca - Cuautlixco	Accidentes				1	1			2			
	Accidentes mortales				0	0			0			
Ent. Alpuyeca - Grutas de Cacahuamilpa T. C. (Cuernavaca - Chilpancingo) - Lim. Edos. Mor./Gro.	Accidentes	1	1		2			1	3		2	
	Accidentes mortales	0	0		0			0	0		0	
La Pera - Cuautla (Cuota)	Accidentes		2	2	2	1	2	2	9		2	
	Accidentes mortales		1	0	0	0	1	0	1		1	
Libramiento Amecameca - Nepantla (Cuota)	Accidentes						1	1			2	
	Accidentes mortales						0	1			1	
Libramiento de Cuautla	Accidentes		1		1	1	1		1		3	
	Accidentes mortales		0		0	0	0		0		0	
Libramiento de Cuernavaca	Accidentes	10	5	4	3	6	4	4	12	2	22	
	Accidentes mortales	2	0	1	0	0	0	0	1	0	2	
México - Cuernavaca (Cuota) Lim. Edos. CDMX/Mor. - T. C. (México - Cuernavaca (Libre))	Accidentes	1	1	4	2	8	5	11	16	1	15	
	Accidentes mortales	0	1	0	0	2	2	0	3	0	2	
México - Cuernavaca (Libre) Lim. Edos. CDMX/Mor. - Cuernavaca	Accidentes	2		1	3		4	2	7		5	
	Accidentes mortales	0		0	0		0	0	0		0	

ACCIDENTES POR DÍA DE LA SEMANA Y CONDICIONES DE LUZ

2018

MORELOS

Carretera y tramo	Accidentes	Día de la semana							Condiciones de luz			
		Lunes	Martes	Miércoles	Jueves	Viernes	Sábado	Domingo	Día	Crepúsculo	Noche	Alumbrado público
Ramal a Aeropuerto de Cuernavaca (Estatal Libre)	Accidentes	1		1			2	1	3	1	1	
	Accidentes mortales	0		0			0	1	0	0	1	
Ramal a Michapa	Accidentes						1		1			
	Accidentes mortales						1		1			
San Gregorio - Oaxtepec Lim. Edos. Méx./Mor. - Oaxtepec	Accidentes											
	Accidentes mortales											
Santa Bárbara - Izúcar de Matamoros Lim. Edos. Méx./Mor. - Lim. Edos. Mor./Pue.	Accidentes		1	1	2	1	5	3	6		7	
	Accidentes mortales		1	1	0	0	1	3	3		3	
Tres Marías - Santa Martha	Accidentes			1	1		1		2	1		
	Accidentes mortales			0	0		0		0	0		

TOTAL DE ACCIDENTES DE POR DÍA DE LA SEMANA Y CONDICIONES DE LUZ

Morelos	**Accidentes**	**23**	**15**	**21**	**21**	**23**	**34**	**38**	**89**	**6**	**80**	**0**
	Accidentes mortales	**3**	**3**	**5**	**1**	**4**	**7**	**7**	**16**	**0**	**14**	**0**

ACCIDENTES EN PERIODOS FESTIVOS

2018

MORELOS

Carretera y tramo	Saldos	Año nuevo 01/Ene/2018	Día de la Constitución 03/Feb/2018 05/Feb/2018	Natalicio Benito Juárez 17/Mar/2018 19/Mar/2018	Días Santos 29/Mar/2018 01/Abr/2018	Día del trabajo 01/May/2018	Batalla de Puebla 05/May/2018	Indepen-dencia 15/Sep/2018 16/Sep/2018	Día de muertos 02/Nov/2018 04/Nov/2018	Revolución 16/Nov/2018 19/Nov/2018	Navidad 22/Dic/2018 25/Dic/2018
Cd. Puente de Ixtla - Iguala (Cuota) T. C. (Cuernavaca - Acapulco (Cuota)) - Lim. Edos. Mor./Gro.	Accidentes										
	Muertos										
	Heridos										
	Daños materiales (millones)										
Cuernavaca - Acapulco (Cuota) Cuernavaca - Lim. Edos. Mor./Gro.	Accidentes								1		
	Muertos								0		
	Heridos								0		
	Daños materiales (millones)								0.0160		
Cuernavaca - Chilpancingo Cuernavaca - Lim. Edos. Mor./Gro.	Accidentes										
	Muertos										
	Heridos										
	Daños materiales (millones)										
Cuernavaca - Cuautlixco	Accidentes										
	Muertos										
	Heridos										
	Daños materiales (millones)										
Ent. Alpuyeca - Grutas de Cacahuamilpa T. C. (Cuernavaca - Chilpancingo) - Lim. Edos. Mor./Gro.	Accidentes										
	Muertos										
	Heridos										
	Daños materiales (millones)										
La Pera - Cuautla (Cuota)	Accidentes								1		
	Muertos								0		
	Heridos								4		
	Daños materiales (millones)								0.0300		
Libramiento Amecameca - Nepantla (Cuota)	Accidentes						1				
	Muertos						0				
	Heridos						0				
	Daños materiales (millones)						0.0200				

ACCIDENTES EN PERIODOS FESTIVOS

2018

MORELOS

Carretera y tramo	Saldos	Año nuevo 01/Ene/2018	Día de la Constitución 03/Feb/2018 05/Feb/2018	Natalicio Benito Juárez 17/Mar/2018 19/Mar/2018	Días Santos 29/Mar/2018 01/Abr/2018	Día del trabajo 01/May/2018	Batalla de Puebla 05/May/2018	Indepen-dencia 15/Sep/2018 16/Sep/2018	Día de muertos 02/Nov/2018 04/Nov/2018	Revolución 16/Nov/2018 19/Nov/2018	Navidad 22/Dic/2018 25/Dic/2018
Libramiento de Cuautla	Accidentes										
	Muertos										
	Heridos										
	Daños materiales (millones)										
Libramiento de Cuernavaca	Accidentes				1	1				1	
	Muertos				0	0				0	
	Heridos				0	0				0	
	Daños materiales (millones)				0.0400	0.0400				0.0300	
México - Cuernavaca (Cuota) Lim. Edos. CDMX/Mor. - T. C. (México - Cuernavaca (Libre))	Accidentes								2	1	1
	Muertos								0	1	0
	Heridos								2	0	0
	Daños materiales (millones)								0.0850	0.0850	0.1500
México - Cuernavaca (Libre) Lim. Edos. CDMX/Mor. - Cuernavaca	Accidentes	1					1				
	Muertos	0					0				
	Heridos	4					0				
	Daños materiales (millones)	0.0350					0.0400				
Ramal a Aeropuerto de Cuernavaca (Estatal Libre)	Accidentes										
	Muertos										
	Heridos										
	Daños materiales (millones)										
Ramal a Michapa	Accidentes									1	
	Muertos									4	
	Heridos									1	
	Daños materiales (millones)									0.2000	
San Gregorio - Oaxtepec Lim. Edos. Méx./Mor. - Oaxtepec	Accidentes										
	Muertos										
	Heridos										
	Daños materiales (millones)										

ACCIDENTES EN PERIODOS FESTIVOS

2018

MORELOS

Carretera y tramo	Saldos	Año nuevo 01/Ene/2018	Día de la Constitución 03/Feb/2018 05/Feb/2018	Natalicio Benito Juárez 17/Mar/2018 19/Mar/2018	Días Santos 29/Mar/2018 01/Abr/2018	Día del trabajo 01/May/2018	Batalla de Puebla 05/May/2018	Indepen-dencia 15/Sep/2018 16/Sep/2018	Día de muertos 02/Nov/2018 04/Nov/2018	Revolución 16/Nov/2018 19/Nov/2018	Navidad 22/Dic/2018 25/Dic/2018
Santa Bárbara - Izúcar de Matamoros Lim. Edos. Méx./Mor. - Lim. Edos. Mor./Pue.	Accidentes				2		1		1		
	Muertos				0		0		0		
	Heridos				0		0		0		
	Daños materiales (millones)				0.0920		0.0450		0.0180		
Tres Marías - Santa Martha	Accidentes										
	Muertos										
	Heridos										
	Daños materiales (millones)										

TOTAL DE ACCIDENTES EN PERIODOS FESTIVOS

Morelos	**Accidentes**	**1**	**0**	**0**	**3**	**1**	**3**	**0**	**5**	**3**	**1**
	Muertos	**0**	**0**	**0**	**0**	**0**	**0**	**0**	**0**	**5**	**0**
	Heridos	**4**	**0**	**0**	**0**	**0**	**0**	**0**	**6**	**1**	**0**
	Daños materiales (millones)	**0.0350**	**0.0000**	**0.0000**	**0.1320**	**0.0400**	**0.1050**	**0.0000**	**0.1490**	**0.3150**	**0.1500**

ACCIDENTES POR KILÓMETRO

2018

MORELOS

CARRETERA Y TRAMO: Cd. Puente de Ixtla - Iguala (Cuota) T. C. (Cuernavaca - Acapulco (Cuota)) - Lim. Edos. Mor./Gro. INICIA EN KM: 0+000 FINALIZA EN KM: 18+200

KILÓMETRO	SALDOS					CAUSAS				
	ACCIDENTES	MUERTOS	HERIDOS	DAÑOS	MATERIALES	CONDUCTOR	VEHÍCULO	CAMINO	GANADO	A. NATURAL
0										
5	1	2	0	80,000		1	0	0	0	0
10	1	1	0	100,000		1	0	0	0	0
	2	0	0	240,000		2	0	0	0	0
15	1	0	0	50,000		1	0	0	0	0
20										
25										
30										
35										
40										



5 10 15 20 25 30 35 40 45 50 55 60 65 70 75 80 85 90

NÚMERO Y CLASIFICACIÓN DE ACCIDENTES

CLAVE	CLASIFICACIÓN DEL ACCIDENTE
A	SALIDA DEL CAMINO
B	VOLCADURA
C	CHOQUE POR ALCANCE
D	CHOQUE LATERAL
E	CHOQUE CONTRA OBJETO FIJO
F	CHOQUE FRONTAL
G	COLISIÓN CON MOTOCICLETA
H	ATROPELLAMIENTO

CLAVE	CLASIFICACIÓN DEL ACCIDENTE
J	COLISIÓN CON BICICLETA
K	COLISIÓN SIN ESPECIFICAR
L	COLISIÓN CONTRA VEHÍCULO
M	CHOQUE CONTRA SEMOVIENTE
N	RELATIVO A LA CARGA
O	OTROS

- COLISIÓN CONTRA JINETE
- CAIDA DE PASAJERO
- INCENDIO
- CHOQUE CONTRA OTROS OBJETOS
- DESPRENDIMIENTO DE EJE/NEUMÁTICO
- SIN DATO

ACCIDENTES EQUIVALENTES

ⱥ UN MUERTO = 6 ACCIDENTES

Δ UN HERIDO = 2 ACCIDENTES

ACCIDENTES POR KILÓMETRO

2018

MORELOS

CARRETERA Y TRAMO: Cuernavaca - Acapulco (Cuota) Cuernavaca - Lim. Edos. Mor./Gro. INICIA EN KM: 94+700 FINALIZA EN KM: 150+980

ACCIDENTES	MUERTOS	HERIDOS	DAÑOS	MATERIALES
8	1	2	477,000	
1	0	0	52,000	
3	2	3	193,000	
4	1	1	86,000	
3	0	2	185,000	
1	0	0	16,000	
3	0	0	168,000	
1	0	0	30,000	
1	0	0	80,000	
2	1	1	90,000	
1	1	2	55,000	
1	0	0	5,000	
1	0	0	320,000	
2	2	1	97,000	
1	0	0	5,000	
1	0	0	20,000	
1	0	2	40,000	
1	0	1	18,000	

CONDUCTOR	VEHÍCULO	CAMINO	GANADO	A. NATURAL
7	1	9	0	6
1	0	0	0	0
3	0	0	0	0
3	1	1	0	0
4	1	3	0	1
1	0	0	0	0
3	0	0	0	1
1	0	0	0	0
0	1	0	0	1
2	0	0	0	0
1	0	0	0	0
1	0	0	0	0
2	0	0	0	0
1	0	0	0	0
1	0	0	0	0
0	1	0	0	0
1	0	0	0	0

SALDOS CAUSAS KILÓMETRO



NÚMERO Y CLASIFICACIÓN DE ACCIDENTES

CLAVE	CLASIFICACIÓN DEL ACCIDENTE
A	SALIDA DEL CAMINO
B	VOLCADURA
C	CHOQUE POR ALCANCE
D	CHOQUE LATERAL
E	CHOQUE CONTRA OBJETO FIJO
F	CHOQUE FRONTAL
G	COLISIÓN CON MOTOCICLETA
H	ATROPELLAMIENTO

CLAVE	CLASIFICACIÓN DEL ACCIDENTE
J	COLISIÓN CON BICICLETA
K	COLISIÓN SIN ESPECIFICAR
L	COLISIÓN CONTRA VEHÍCULO
M	CHOQUE CONTRA SEMOVIENTE
N	RELATIVO A LA CARGA
O	OTROS

- COLISIÓN CONTRA JINETE
- CAIDA DE PASAJERO
- INCENDIO
- CHOQUE CONTRA OTROS OBJETOS
- DESPRENDIMIENTO DE EJE/NEUMÁTICO
- SIN DATO

ACCIDENTES EQUIVALENTES

♿	UN MUERTO = 6 ACCIDENTES
Δ	UN HERIDO = 2 ACCIDENTES

ACCIDENTES POR KILÓMETRO

2018

MORELOS

CARRETERA Y TRAMO: Cuernavaca - Acapulco (Cuota) Cuernavaca - Lim. Edos. Mor./Gro. INICIA EN KM: 94+700 FINALIZA EN KM: 150+980

ACCIDENTES	MUERTOS	HERIDOS	DAÑOS	MATERIALES	CONDUCTOR	VEHÍCULO	CAMINO	GANADO	A. NATURAL
1	1	3	20,000		1	0	0	0	0

SALDOS

CAUSAS

KILÓMETRO

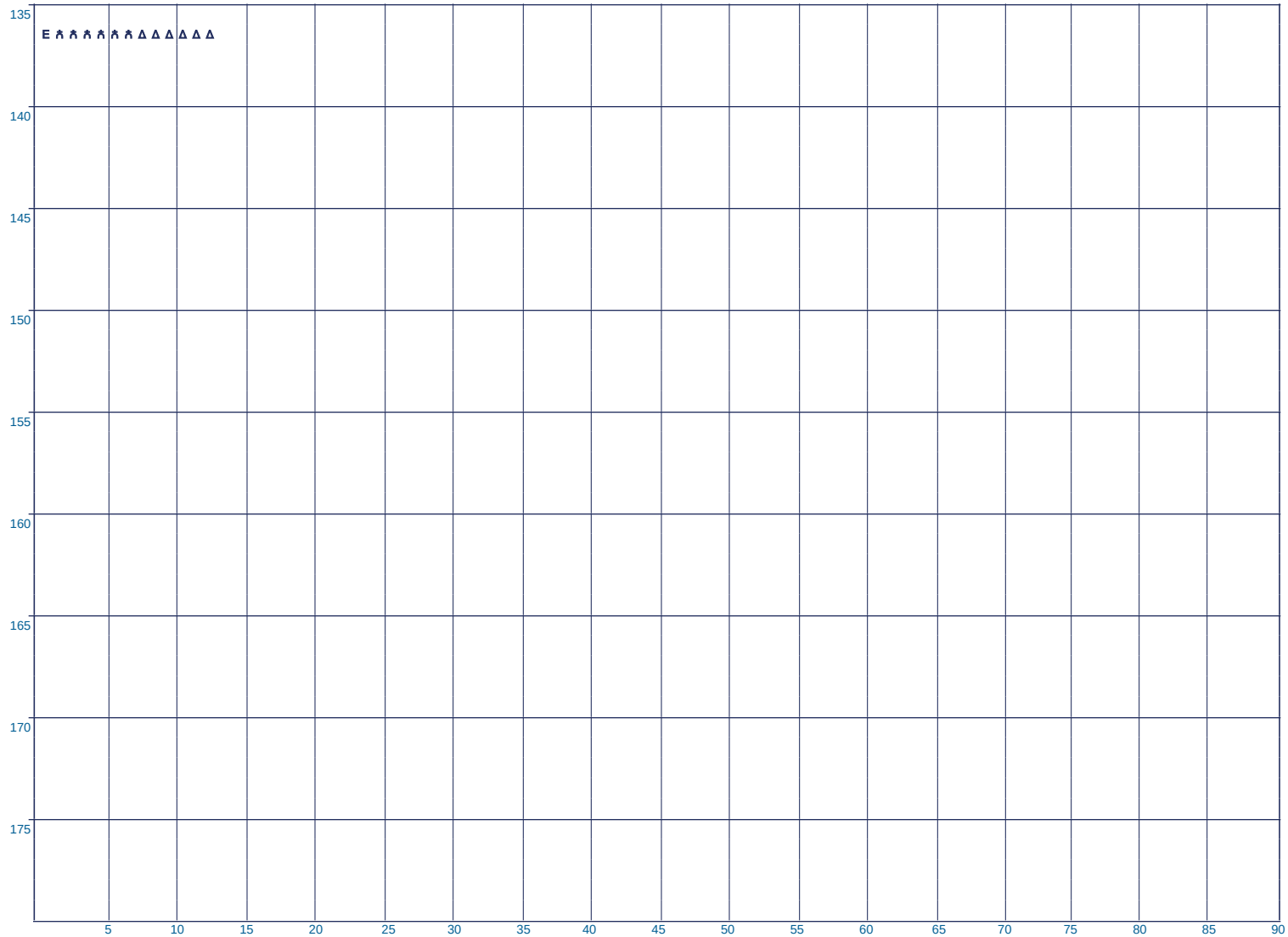

NÚMERO Y CLASIFICACIÓN DE ACCIDENTES

CLAVE	CLASIFICACIÓN DEL ACCIDENTE	CLAVE	CLASIFICACIÓN DEL ACCIDENTE
A	SALIDA DEL CAMINO	J	COLISIÓN CON BICICLETA
B	VOLCADURA	K	COLISIÓN SIN ESPECIFICAR
C	CHOQUE POR ALCANCE	L	COLISIÓN CONTRA VEHÍCULO
D	CHOQUE LATERAL	M	CHOQUE CONTRA SEMOVIENTE
E	CHOQUE CONTRA OBJETO FIJO	N	RELATIVO A LA CARGA
F	CHOQUE FRONTAL	O	OTROS
G	COLISIÓN CON MOTOCICLETA		- COLISIÓN CONTRA JINETE - CHOQUE CONTRA OTROS OBJETOS
H	ATROPELLAMIENTO		- CAIDA DE PASAJERO - DESPRENDIMIENTO DE EJE/NEUMÁTICO
			- INCENDIO - SIN DATO

ACCIDENTES EQUIVALENTES

☆ UN MUERTO = 6 ACCIDENTES

Δ UN HERIDO = 2 ACCIDENTES

ACCIDENTES POR KILÓMETRO

2018

MORELOS

CARRETERA Y TRAMO: Cuernavaca - Chilpancingo Cuernavaca - Lim. Edos. Mor./Gro. INICIA EN KM: 0+000 FINALIZA EN KM: 56+960

KILÓMETRO	SALDOS					CAUSAS					
	ACCIDENTES	MUERTOS	HERIDOS	DAÑOS	MATERIALES	CONDUCTOR	VEHÍCULO	CAMINO	GANADO	A. NATURAL
25	2	0	0	280,000		2	0	0	0	0
25 K	1	0	0	60,000		1	0	0	0	0
30	1	2	2	95,000		1	0	0	0	0
35 E	1	0	1	60,000		0	1	0	0	0
35 F	2	0	1	48,000		2	0	0	0	0

NÚMERO Y CLASIFICACIÓN DE ACCIDENTES

CLAVE	CLASIFICACIÓN DEL ACCIDENTE	CLAVE	CLASIFICACIÓN DEL ACCIDENTE
A	SALIDA DEL CAMINO	J	COLISIÓN CON BICICLETA
B	VOLCADURA	K	COLISIÓN SIN ESPECIFICAR
C	CHOQUE POR ALCANCE	L	COLISIÓN CONTRA VEHÍCULO
D	CHOQUE LATERAL	M	CHOQUE CONTRA SEMOVIENTE
E	CHOQUE CONTRA OBJETO FIJO	N	RELATIVO A LA CARGA
F	CHOQUE FRONTAL	O	OTROS
G	COLISIÓN CON MOTOCICLETA		- COLISIÓN CONTRA JINETE - CHOQUE CONTRA OTROS OBJETOS - CAIDA DE PASAJERO - DESPRENDIMIENTO DE EJE/NEUMÁTICO - INCENDIO - SIN DATO
H	ATROPELLAMIENTO		

ACCIDENTES EQUIVALENTES

- UN MUERTO = 6 ACCIDENTES
- Δ UN HERIDO = 2 ACCIDENTES

ACCIDENTES POR KILÓMETRO

2018

MORELOS

CARRETERA Y TRAMO: Cuernavaca - Chilpancingo Cuernavaca - Lim. Edos. Mor./Gro. INICIA EN KM: 0+000 FINALIZA EN KM: 56+960

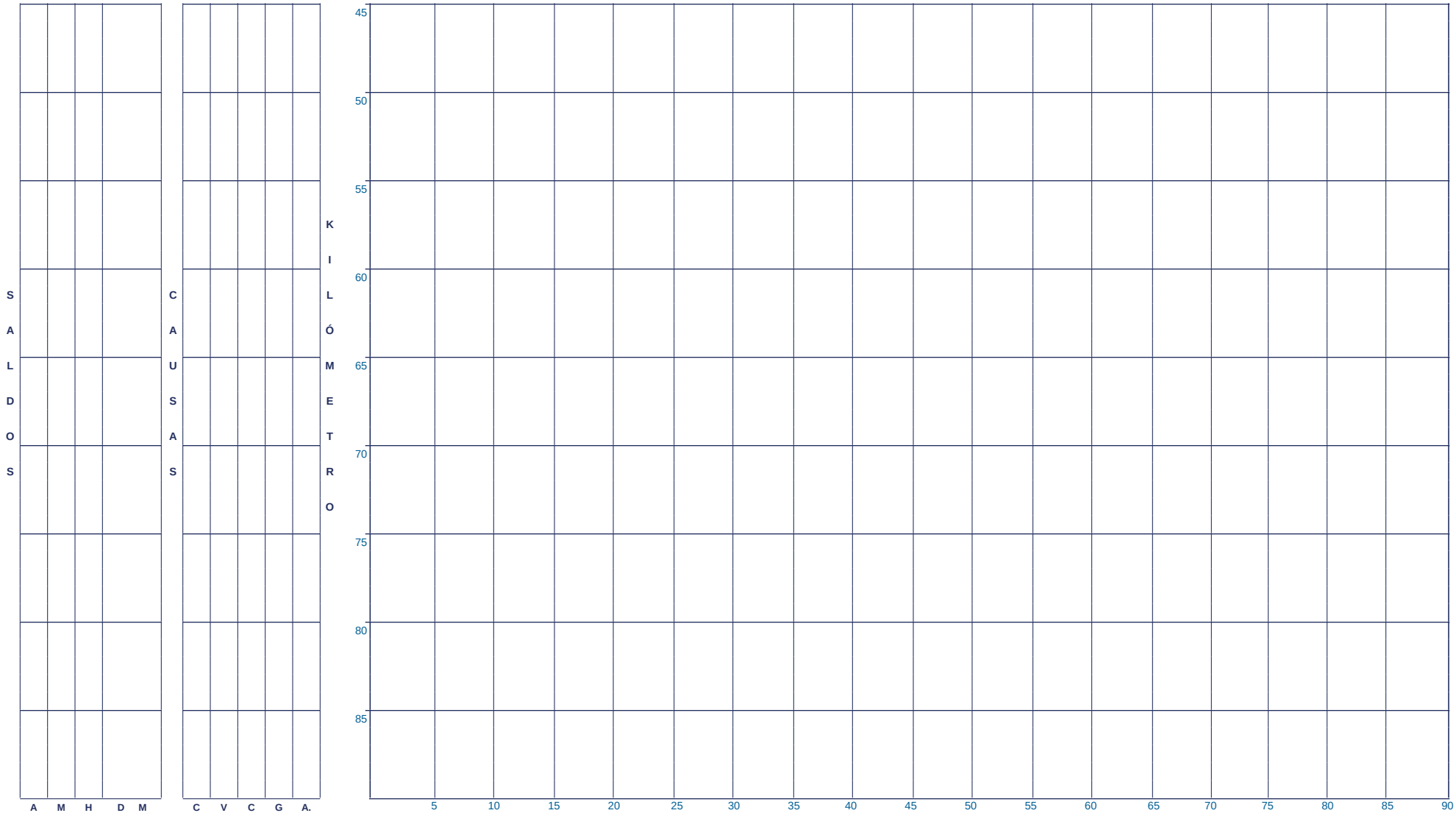

CLAVE	CLASIFICACIÓN DEL ACCIDENTE
A	SALIDA DEL CAMINO
B	VOLCADURA
C	CHOQUE POR ALCANCE
D	CHOQUE LATERAL
E	CHOQUE CONTRA OBJETO FIJO
F	CHOQUE FRONTAL
G	COLISIÓN CON MOTOCICLETA
H	ATROPELLAMIENTO

CLAVE	CLASIFICACIÓN DEL ACCIDENTE
J	COLISIÓN CON BICICLETA
K	COLISIÓN SIN ESPECIFICAR
L	COLISIÓN CONTRA VEHÍCULO
M	CHOQUE CONTRA SEMOVIENTE
N	RELATIVO A LA CARGA
O	OTROS

- COLISIÓN CONTRA JINETE
- CAIDA DE PASAJERO
- INCENDIO
- CHOQUE CONTRA OTROS OBJETOS
- DESPRENDIMIENTO DE EJE/NEUMÁTICO
- SIN DATO

ACCIDENTES EQUIVALENTES

♿	UN MUERTO = 6 ACCIDENTES
Δ	UN HERIDO = 2 ACCIDENTES

ACCIDENTES POR KILÓMETRO

2018

MORELOS

CARRETERA Y TRAMO: Cuernavaca - Cuautlixco INICIA EN KM: 0+000 FINALIZA EN KM: 43+600

KILÓMETRO	SALDOS					CAUSAS				
	ACCIDENTES	MUERTOS	HERIDOS	DAÑOS	MATERIALES	CONDUCTOR	VEHÍCULO	CAMINO	GANADO	A. NATURAL
15	1	0	0	10,000		1	0	1	0	0
30	1	0	1	3,000		1	0	0	0	0

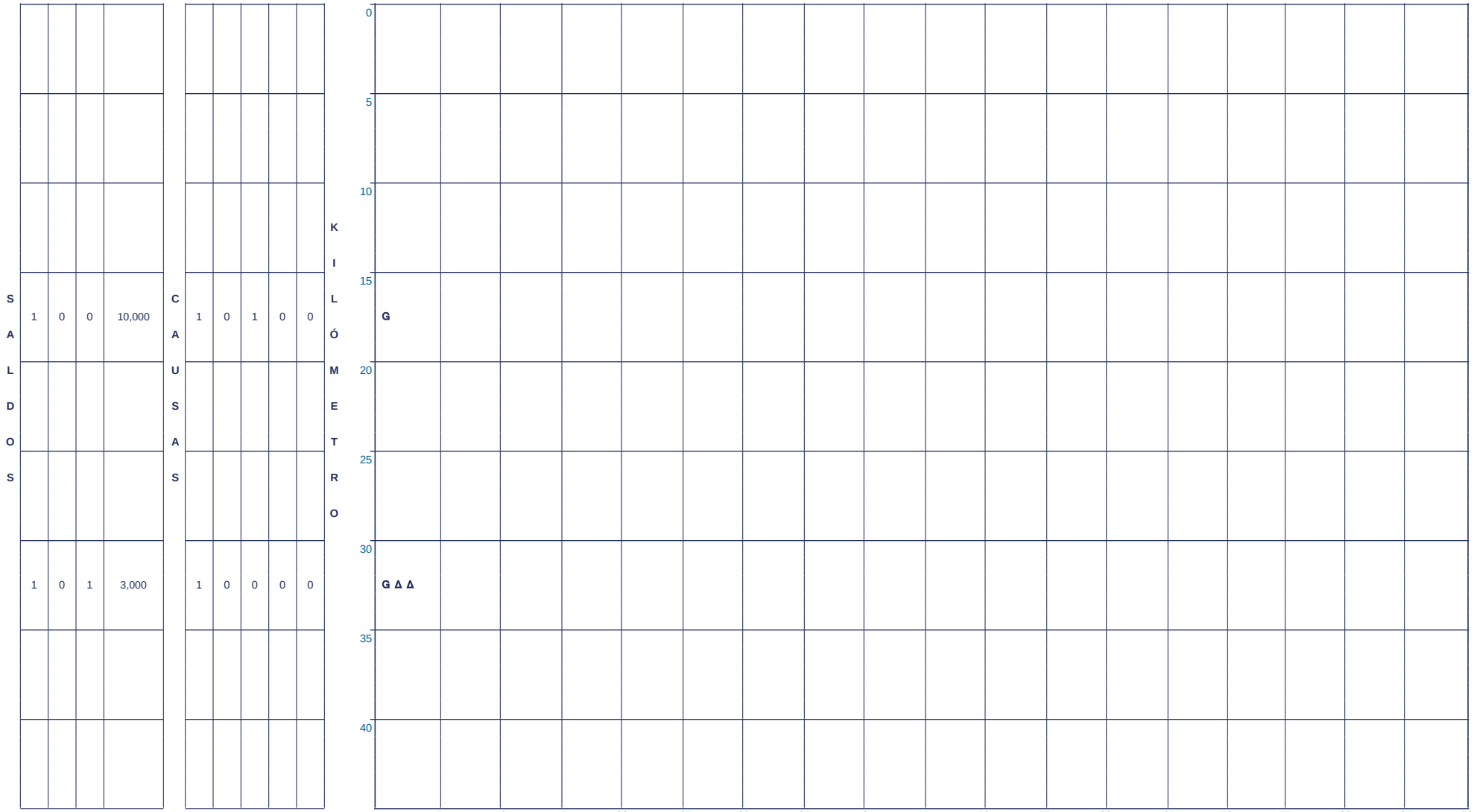

CLAVE	CLASIFICACIÓN DEL ACCIDENTE
A	SALIDA DEL CAMINO
B	VOLCADURA
C	CHOQUE POR ALCANCE
D	CHOQUE LATERAL
E	CHOQUE CONTRA OBJETO FIJO
F	CHOQUE FRONTAL
G	COLISIÓN CON MOTOCICLETA
H	ATROPELLAMIENTO

CLAVE	CLASIFICACIÓN DEL ACCIDENTE
J	COLISIÓN CON BICICLETA
K	COLISIÓN SIN ESPECIFICAR
L	COLISIÓN CONTRA VEHÍCULO
M	CHOQUE CONTRA SEMOVIENTE
N	RELATIVO A LA CARGA
O	OTROS

- COLISIÓN CONTRA JINETE
- CAIDA DE PASAJERO
- INCENDIO
- CHOQUE CONTRA OTROS OBJETOS
- DESPRENDIMIENTO DE EJE/NEUMÁTICO
- SIN DATO

ACCIDENTES EQUIVALENTES

♿	UN MUERTO = 6 ACCIDENTES
Δ	UN HERIDO = 2 ACCIDENTES

ACCIDENTES POR KILÓMETRO

2018

MORELOS

CARRETERA Y TRAMO: Ent. Alpuyeca - Grutas de Cacahuamilpa T. C. (Cuernavaca - Chilpancingo) - Lim. Edos. Mor./Gro. INICIA EN KM: 0+000 FINALIZA EN KM: 42+400

SALDOS ACCIDENTES	SALDOS MUERTOS	SALDOS HERIDOS	SALDOS DAÑOS	SALDOS MATERIALES	CAUSAS CONDUCTOR	CAUSAS VEHÍCULO	CAUSAS CAMINO	CAUSAS GANADO	CAUSAS A. NATURAL	KILÓMETRO
2	0	0	70,000		2	0	0	0	1	A F
1 2	0 0	0 0	30,000 70,000		1 2	0 0	2 0	0 0	1 0	A D F

0 5 10 15 20 25 30 35 40

5 10 15 20 25 30 35 40 45 50 55 60 65 70 75 80 85 90

NÚMERO Y CLASIFICACIÓN DE ACCIDENTES

CLAVE	CLASIFICACIÓN DEL ACCIDENTE	CLAVE	CLASIFICACIÓN DEL ACCIDENTE
A	SALIDA DEL CAMINO	J	COLISIÓN CON BICICLETA
B	VOLCADURA	K	COLISIÓN SIN ESPECIFICAR
C	CHOQUE POR ALCANCE	L	COLISIÓN CONTRA VEHÍCULO
D	CHOQUE LATERAL	M	CHOQUE CONTRA SEMOVIENTE
E	CHOQUE CONTRA OBJETO FIJO	N	RELATIVO A LA CARGA
F	CHOQUE FRONTAL	O	OTROS
G	COLISIÓN CON MOTOCICLETA		- COLISIÓN CONTRA JINETE - CHOQUE CONTRA OTROS OBJETOS - CAIDA DE PASAJERO - DESPRENDIMIENTO DE EJE/NEUMÁTICO - INCENDIO - SIN DATO
H	ATROPELLAMIENTO		

ACCIDENTES EQUIVALENTES

☠	UN MUERTO = 6 ACCIDENTES
Δ	UN HERIDO = 2 ACCIDENTES

ACCIDENTES POR KILÓMETRO

2018

MORELOS

CARRETERA Y TRAMO: La Pera - Cuautla (Cuota) INICIA EN KM: 0+000 FINALIZA EN KM: 34+200

SALDOS	ACCIDENTES	MUERTOS	HERIDOS	DAÑOS	MATERIALES
	1	0	0	25,000	
	2	2	6	885,000	
	1	0	0	35,000	
	1	0	0	65,000	
	1	0	0	340,000	
	1	0	0	8,000	
	1	0	0	120,000	
	2	0	4	60,000	
	1	1	0	500	

CAUSAS	CONDUCTOR	VEHÍCULO	CAMINO	GANADO	A. NATURAL
	1	0	0	0	0
	2	1	0	0	0
	1	0	0	0	0
	1	0	0	0	0
	1	0	0	0	0
	1	0	0	0	0
	1	0	0	0	0
	3	0	0	0	0
	1	0	0	0	0

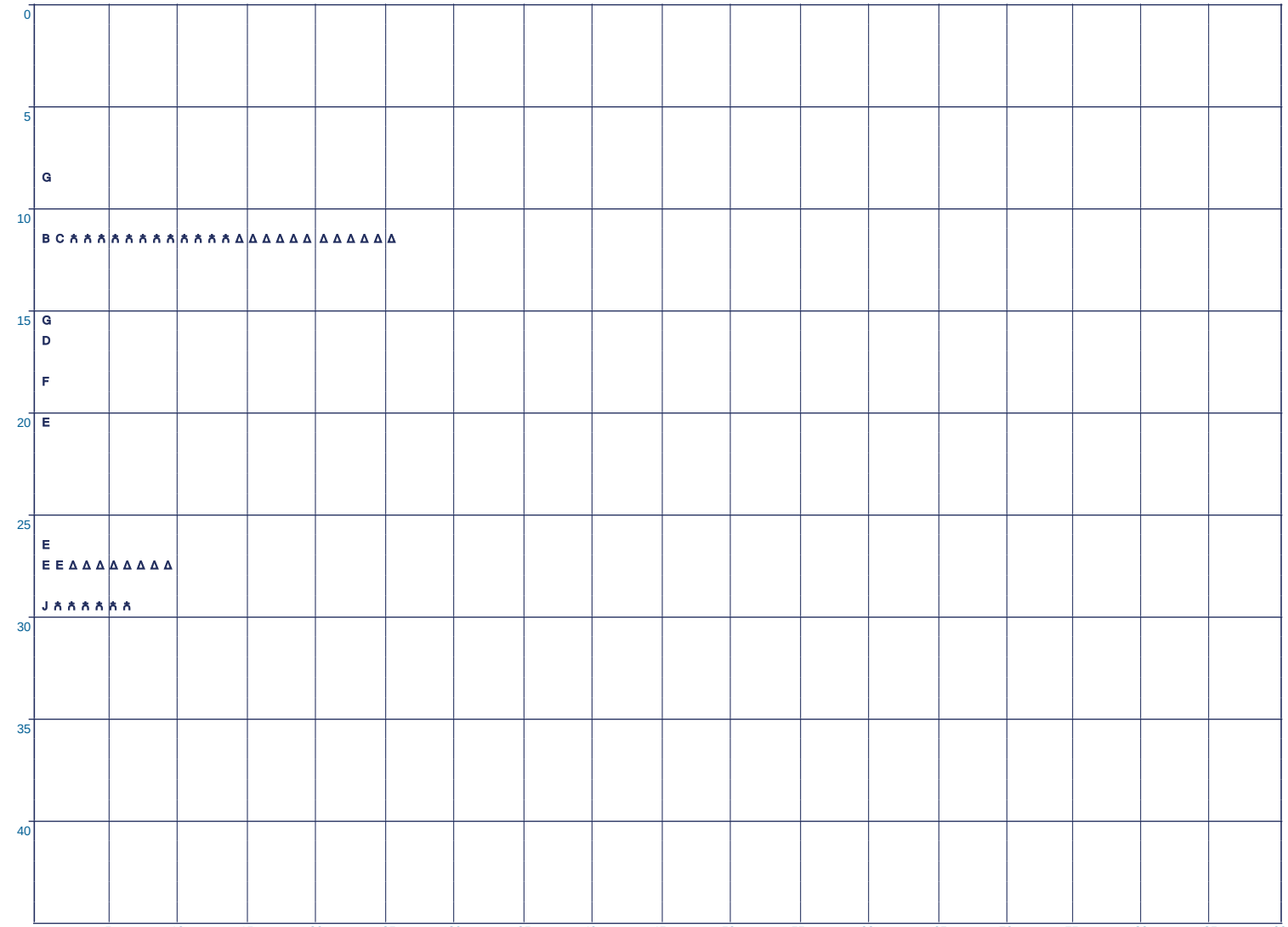
KILÓMETRO
0
5
10
15
20
25
30
35
40
G
B C Δ Δ Δ

ACCIDENTES POR KILÓMETRO

2018

MORELOS

CARRETERA Y TRAMO: Libramiento Amecameca - Nepantla (Cuota) INICIA EN KM: 49+500 FINALIZA EN KM: 52+300

SALDOS				CAUSAS					KILÓMETRO
ACCIDENTES	MUERTOS	HERIDOS	DAÑOS	MATERIALES	CONDUCTOR	VEHÍCULO	CAMINO	GANADO	A. NATURAL	
										45
1	0	0	20,000		1	0	0	0	0	50
1	2	1	40,000		1	0	0	0	0	
										55
										60
										65
										70
										75
										80
										85



5 10 15 20 25 30 35 40 45 50 55 60 65 70 75 80 85 90

NÚMERO Y CLASIFICACIÓN DE ACCIDENTES

CLAVE	CLASIFICACIÓN DEL ACCIDENTE	CLAVE	CLASIFICACIÓN DEL ACCIDENTE
A	SALIDA DEL CAMINO	J	COLISIÓN CON BICICLETA
B	VOLCADURA	K	COLISIÓN SIN ESPECIFICAR
C	CHOQUE POR ALCANCE	L	COLISIÓN CONTRA VEHÍCULO
D	CHOQUE LATERAL	M	CHOQUE CONTRA SEMOVIENTE
E	CHOQUE CONTRA OBJETO FIJO	N	RELATIVO A LA CARGA
F	CHOQUE FRONTAL	O	OTROS
G	COLISIÓN CON MOTOCICLETA		- COLISIÓN CONTRA JINETE - CHOQUE CONTRA OTROS OBJETOS
H	ATROPELLAMIENTO		- CAIDA DE PASAJERO - DESPRENDIMIENTO DE EJE/NEUMÁTICO
			- INCENDIO - SIN DATO

ACCIDENTES EQUIVALENTES

- UN MUERTO = 6 ACCIDENTES
- Δ UN HERIDO = 2 ACCIDENTES

ACCIDENTES POR KILÓMETRO

2018

MORELOS

CARRETERA Y TRAMO: Libramiento de Cuautla INICIA EN KM: 0+000 FINALIZA EN KM: 7+200

ACCIDENTES	MUERTOS	HERIDOS	DAÑOS	MATERIALES
1	0	0	29,000	
1	0	0	40,000	
1	0	0	11,000	
1	0	1	25,000	

CONDUCTOR	VEHÍCULO	CAMINO	GANADO	A. NATURAL
1	0	0	0	0
1	0	0	0	0
1	0	0	0	0
1	0	0	0	0

SALDOS — CAUSAS



CLAVE	CLASIFICACIÓN DEL ACCIDENTE
A	SALIDA DEL CAMINO
B	VOLCADURA
C	CHOQUE POR ALCANCE
D	CHOQUE LATERAL
E	CHOQUE CONTRA OBJETO FIJO
F	CHOQUE FRONTAL
G	COLISIÓN CON MOTOCICLETA
H	ATROPELLAMIENTO

CLAVE	CLASIFICACIÓN DEL ACCIDENTE
J	COLISIÓN CON BICICLETA
K	COLISIÓN SIN ESPECIFICAR
L	COLISIÓN CONTRA VEHÍCULO
M	CHOQUE CONTRA SEMOVIENTE
N	RELATIVO A LA CARGA
O	OTROS

- COLISIÓN CONTRA JINETE
- CAIDA DE PASAJERO
- INCENDIO
- CHOQUE CONTRA OTROS OBJETOS
- DESPRENDIMIENTO DE EJE/NEUMÁTICO
- SIN DATO

ACCIDENTES EQUIVALENTES

☠	UN MUERTO = 6 ACCIDENTES
Δ	UN HERIDO = 2 ACCIDENTES

ACCIDENTES POR KILÓMETRO

2018

MORELOS

CARRETERA Y TRAMO: Libramiento de Cuernavaca INICIA EN KM: 80+100 FINALIZA EN KM: 94+700

SALDOS				CAUSAS					KILÓMETRO
ACCIDENTES	MUERTOS	HERIDOS	DAÑOS	MATERIALES	CONDUCTOR	VEHÍCULO	CAMINO	GANADO	A. NATURAL	
2	0	0	142,000		2	1	2	0	1	80 E K
4	0	0	430,000		4	0	0	0	0	C C E E
3	0	1	62,000		3	0	0	0	0	C G K Δ Δ
3	0	0	215,000		3	0	0	0	0	C L L
2	1	0	20,000		1	1	2	0	1	E K 🧍 🧍 🧍 🧍 🧍 🧍
1	0	0	20,000		0	0	0	0	0	85 E
2	1	1	82,000		2	0	0	0	0	H H 🧍 🧍 🧍 🧍 🧍 🧍 🧍 Δ Δ
3	0	0	105,000		4	0	0	0	0	C E E
4	0	0	179,000		3	1	0	0	1	C C E K
2	0	0	270,000		2	0	0	0	0	C E
4	1	1	65,000		4	0	0	0	0	90 E E E E 🧍 🧍 🧍 🧍 🧍 🧍 Δ Δ
2	0	0	150,000		2	0	0	0	0	C C
1	0	0	100,000		1	0	0	0	0	C
3	0	0	503,000		1	0	2	0	1	C D O
										95
										100
										105
										110
										115
										120

5 10 15 20 25 30 35 40 45 50 55 60 65 70 75 80 85 90

NÚMERO Y CLASIFICACIÓN DE ACCIDENTES

CLAVE	CLASIFICACIÓN DEL ACCIDENTE
A	SALIDA DEL CAMINO
B	VOLCADURA
C	CHOQUE POR ALCANCE
D	CHOQUE LATERAL
E	CHOQUE CONTRA OBJETO FIJO
F	CHOQUE FRONTAL
G	COLISIÓN CON MOTOCICLETA
H	ATROPELLAMIENTO

CLAVE	CLASIFICACIÓN DEL ACCIDENTE
J	COLISIÓN CON BICICLETA
K	COLISIÓN SIN ESPECIFICAR
L	COLISIÓN CONTRA VEHÍCULO
M	CHOQUE CONTRA SEMOVIENTE
N	RELATIVO A LA CARGA
O	OTROS

- COLISIÓN CONTRA JINETE
- CAIDA DE PASAJERO
- INCENDIO
- CHOQUE CONTRA OTROS OBJETOS
- DESPRENDIMIENTO DE EJE/NEUMÁTICO
- SIN DATO

ACCIDENTES EQUIVALENTES

🧍	UN MUERTO = 6 ACCIDENTES
Δ	UN HERIDO = 2 ACCIDENTES

ACCIDENTES POR KILÓMETRO

2018

MORELOS

CARRETERA Y TRAMO: México - Cuernavaca (Cuota) Lim. Edos. CDMX/Mor. - T. C. (México - Cuernavaca (Libre)) INICIA EN KM: 47+100 FINALIZA EN KM: 80+100

ACCIDENTES	MUERTOS	HERIDOS	DAÑOS	MATERIALES
2	3	0	125,000	
1	0	0	70,000	
3	0	4	130,000	
1	0	0	108,000	
3	0	1	105,000	
1	0	0	6,000	
1	1	0	140,000	
2	0	2	190,000	
2	0	0	170,000	
1	0	1	70,000	
1	0	0	35,000	
1	0	0	80,000	
2	0	1	125,000	
2	1	5	160,000	
1	0	0	10,000	
1	0	0	103,000	
1	1	0	8,000	
1	0	1	15,000	
1	0	1	5,000	
1	0	0	25,000	
1	0	1	17,000	
1	0	1	100,000	
1	0	0	12,000	

SALDOS

CONDUCTOR	VEHÍCULO	CAMINO	GANADO	A. NATURAL
3	0	1	0	0
1	0	0	0	0
3	0	3	0	1
1	1	0	0	0
3	0	4	0	2
1	0	0	0	0
1	0	0	0	0
2	0	3	0	1
2	0	1	0	1
1	0	0	0	0
1	0	0	0	1
1	0	0	0	0
2	0	0	0	0
1	0	3	0	1
0	1	0	0	0
1	0	0	0	0
1	0	0	0	0
1	0	0	0	0
1	0	0	0	1
1	0	0	0	0
1	0	0	0	0
2	0	0	0	0

CAUSAS

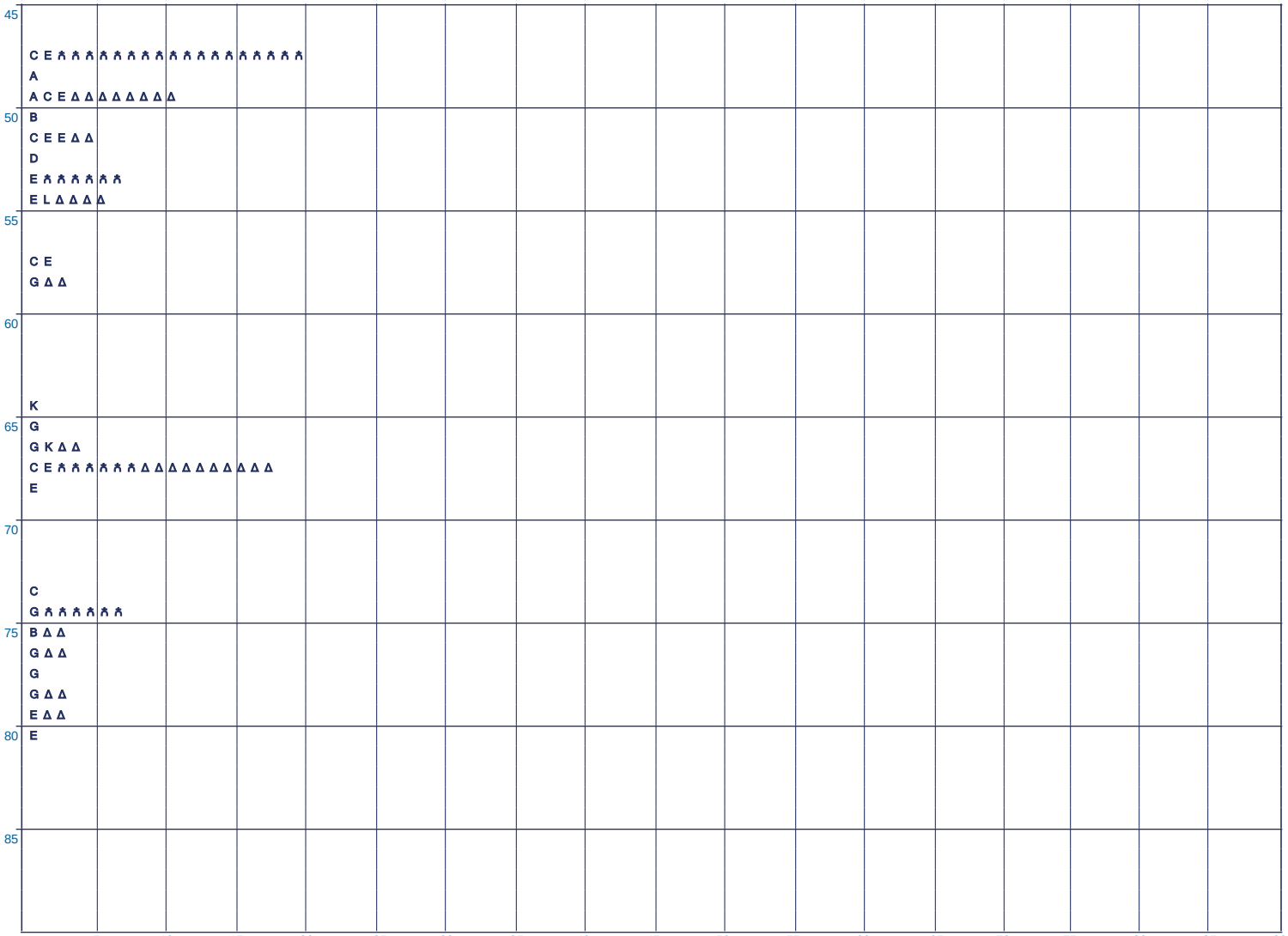

NÚMERO Y CLASIFICACIÓN DE ACCIDENTES

CLAVE	CLASIFICACIÓN DEL ACCIDENTE
A	SALIDA DEL CAMINO
B	VOLCADURA
C	CHOQUE POR ALCANCE
D	CHOQUE LATERAL
E	CHOQUE CONTRA OBJETO FIJO
F	CHOQUE FRONTAL
G	COLISIÓN CON MOTOCICLETA
H	ATROPELLAMIENTO

CLAVE	CLASIFICACIÓN DEL ACCIDENTE
J	COLISIÓN CON BICICLETA
K	COLISIÓN SIN ESPECIFICAR
L	COLISIÓN CONTRA VEHÍCULO
M	CHOQUE CONTRA SEMOVIENTE
N	RELATIVO A LA CARGA
O	OTROS

- COLISIÓN CONTRA JINETE
- CAIDA DE PASAJERO
- INCENDIO
- CHOQUE CONTRA OTROS OBJETOS
- DESPRENDIMIENTO DE EJE/NEUMÁTICO
- SIN DATO

ACCIDENTES EQUIVALENTES

🧍	UN MUERTO = 6 ACCIDENTES
Δ	UN HERIDO = 2 ACCIDENTES

ACCIDENTES POR KILÓMETRO

2018

MORELOS

CARRETERA Y TRAMO: México - Cuernavaca (Libre) Lim. Edos. CDMX/Mor. - Cuernavaca INICIA EN KM: 45+400 FINALIZA EN KM: 75+200

SALDOS				CAUSAS					KILÓMETRO
ACCIDENTES	MUERTOS	HERIDOS	DAÑOS	MATERIALES	CONDUCTOR	VEHÍCULO	CAMINO	GANADO	A. NATURAL	
										40
2	0	0	83,000		2	0	0	0	0	45
1	0	0	105,000		0	0	0	0	0	
										50
1	0	0	10,000		1	0	0	0	0	55
1	0	0	40,000		1	0	0	0	0	
1	0	1	7,000		1	0	1	0	1	
1	0	0	15,000		1	0	0	0	0	60
1	0	0	170,000		1	0	0	0	0	
1	0	0	20,000		0	1	0	0	0	65
2	0	4	65,000		1	1	0	0	0	
1	0	0	30,000		1	0	0	0	0	70
										75
										80



CLAVE	CLASIFICACIÓN DEL ACCIDENTE
A	SALIDA DEL CAMINO
B	VOLCADURA
C	CHOQUE POR ALCANCE
D	CHOQUE LATERAL
E	CHOQUE CONTRA OBJETO FIJO
F	CHOQUE FRONTAL
G	COLISIÓN CON MOTOCICLETA
H	ATROPELLAMIENTO

CLAVE	CLASIFICACIÓN DEL ACCIDENTE
J	COLISIÓN CON BICICLETA
K	COLISIÓN SIN ESPECIFICAR
L	COLISIÓN CONTRA VEHÍCULO
M	CHOQUE CONTRA SEMOVIENTE
N	RELATIVO A LA CARGA
O	OTROS

- COLISIÓN CONTRA JINETE
- CAIDA DE PASAJERO
- INCENDIO
- CHOQUE CONTRA OTROS OBJETOS
- DESPRENDIMIENTO DE EJE/NEUMÁTICO
- SIN DATO

ACCIDENTES EQUIVALENTES

♿	UN MUERTO = 6 ACCIDENTES
Δ	UN HERIDO = 2 ACCIDENTES

ACCIDENTES POR KILÓMETRO

2018

MORELOS

CARRETERA Y TRAMO: Ramal a Aeropuerto de Cuernavaca (Estatal Libre) INICIA EN KM: 0+000 FINALIZA EN KM: 5+600

ACCIDENTES	MUERTOS	HERIDOS	DAÑOS	MATERIALES
2	0	3	50,000	
2	0	0	37,000	
1	1	1	45,000	

CONDUCTOR	VEHÍCULO	CAMINO	GANADO	A. NATURAL
2	0	0	0	0
2	0	0	0	0
1	0	0	0	0

SALDOS

CAUSAS



CLAVE	CLASIFICACIÓN DEL ACCIDENTE
A	SALIDA DEL CAMINO
B	VOLCADURA
C	CHOQUE POR ALCANCE
D	CHOQUE LATERAL
E	CHOQUE CONTRA OBJETO FIJO
F	CHOQUE FRONTAL
G	COLISIÓN CON MOTOCICLETA
H	ATROPELLAMIENTO

CLAVE	CLASIFICACIÓN DEL ACCIDENTE
J	COLISIÓN CON BICICLETA
K	COLISIÓN SIN ESPECIFICAR
L	COLISIÓN CONTRA VEHÍCULO
M	CHOQUE CONTRA SEMOVIENTE
N	RELATIVO A LA CARGA
O	OTROS

- COLISIÓN CONTRA JINETE
- CAIDA DE PASAJERO
- INCENDIO
- CHOQUE CONTRA OTROS OBJETOS
- DESPRENDIMIENTO DE EJE/NEUMÁTICO
- SIN DATO

ACCIDENTES EQUIVALENTES

🚶	UN MUERTO = 6 ACCIDENTES
Δ	UN HERIDO = 2 ACCIDENTES

ACCIDENTES POR KILÓMETRO

2018

MORELOS

CARRETERA Y TRAMO: Ramal a Michapa INICIA EN KM: 0+000 FINALIZA EN KM: 16+220

SALDOS				CAUSAS				
ACCIDENTES	MUERTOS	HERIDOS	DAÑOS MATERIALES	CONDUCTOR	VEHÍCULO	CAMINO	GANADO	A. NATURAL
1	4	1	200,000	1	0	0	0	0

KILÓMETRO

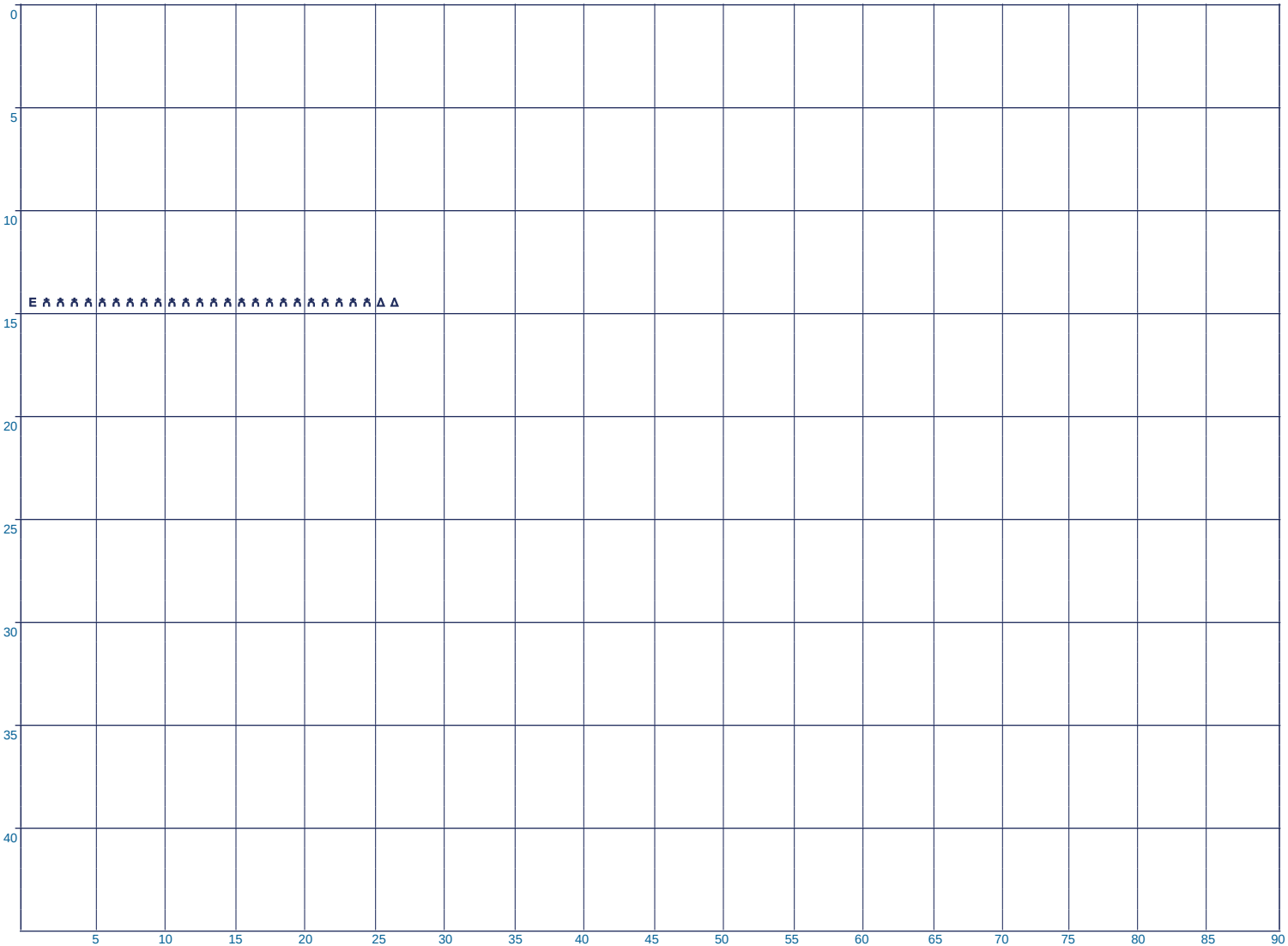

CLAVE	CLASIFICACIÓN DEL ACCIDENTE
A	SALIDA DEL CAMINO
B	VOLCADURA
C	CHOQUE POR ALCANCE
D	CHOQUE LATERAL
E	CHOQUE CONTRA OBJETO FIJO
F	CHOQUE FRONTAL
G	COLISIÓN CON MOTOCICLETA
H	ATROPELLAMIENTO

CLAVE	CLASIFICACIÓN DEL ACCIDENTE
J	COLISIÓN CON BICICLETA
K	COLISIÓN SIN ESPECIFICAR
L	COLISIÓN CONTRA VEHÍCULO
M	CHOQUE CONTRA SEMOVIENTE
N	RELATIVO A LA CARGA
O	OTROS

- COLISIÓN CONTRA JINETE
- CAIDA DE PASAJERO
- INCENDIO
- CHOQUE CONTRA OTROS OBJETOS
- DESPRENDIMIENTO DE EJE/NEUMÁTICO
- SIN DATO

ACCIDENTES EQUIVALENTES

♿	UN MUERTO = 6 ACCIDENTES
Δ	UN HERIDO = 2 ACCIDENTES

ACCIDENTES POR KILÓMETRO

2018

MORELOS

CARRETERA Y TRAMO: San Gregorio - Oaxtepec Lim. Edos. Méx./Mor. - Oaxtepec INICIA EN KM: 44+900 FINALIZA EN KM: 74+000

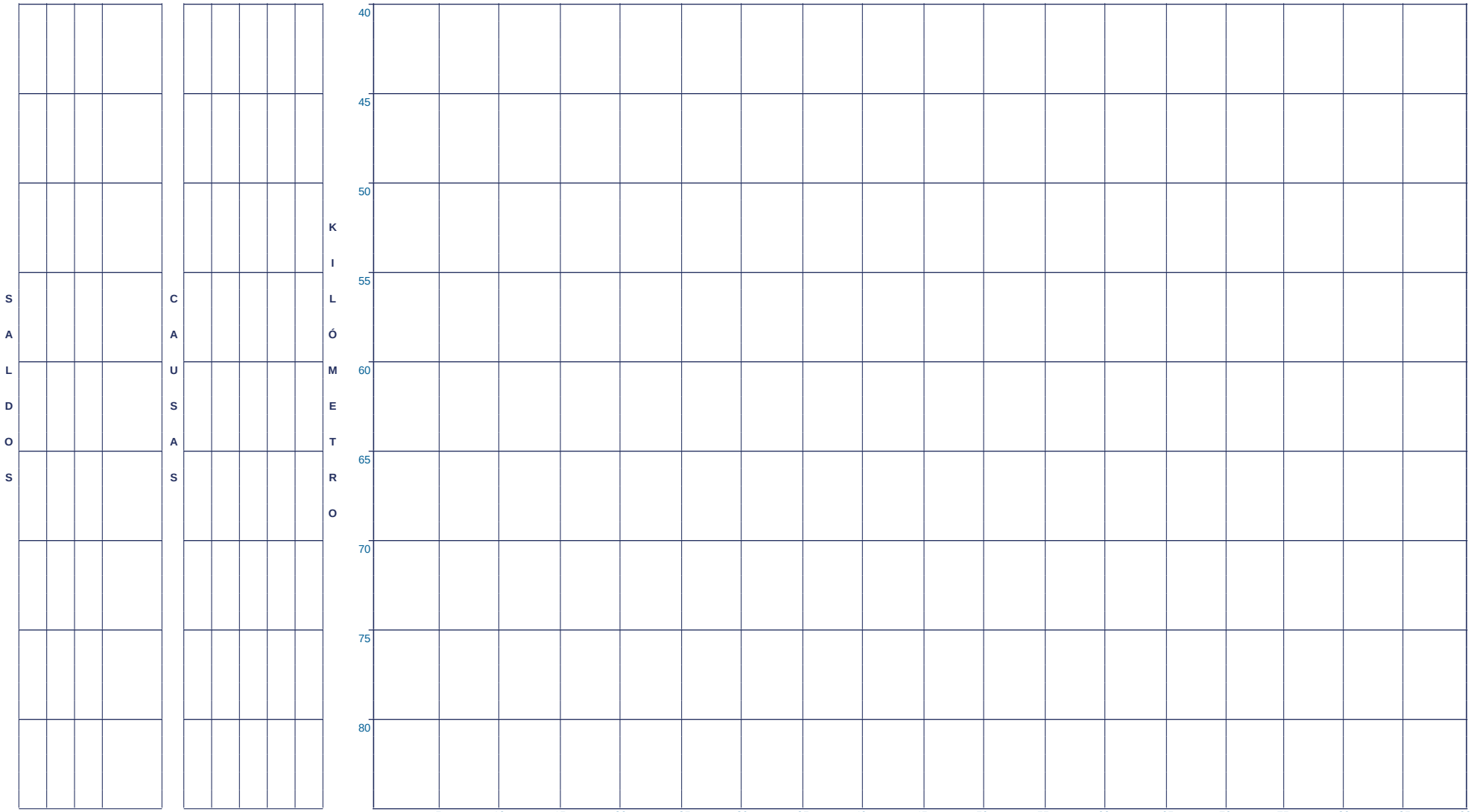

CLAVE	CLASIFICACIÓN DEL ACCIDENTE
A	SALIDA DEL CAMINO
B	VOLCADURA
C	CHOQUE POR ALCANCE
D	CHOQUE LATERAL
E	CHOQUE CONTRA OBJETO FIJO
F	CHOQUE FRONTAL
G	COLISIÓN CON MOTOCICLETA
H	ATROPELLAMIENTO

CLAVE	CLASIFICACIÓN DEL ACCIDENTE
J	COLISIÓN CON BICICLETA
K	COLISIÓN SIN ESPECIFICAR
L	COLISIÓN CONTRA VEHÍCULO
M	CHOQUE CONTRA SEMOVIENTE
N	RELATIVO A LA CARGA
O	OTROS

- COLISIÓN CONTRA JINETE
- CAIDA DE PASAJERO
- INCENDIO
- CHOQUE CONTRA OTROS OBJETOS
- DESPRENDIMIENTO DE EJE/NEUMÁTICO
- SIN DATO

ACCIDENTES EQUIVALENTES

♿	UN MUERTO = 6 ACCIDENTES
Δ	UN HERIDO = 2 ACCIDENTES

ACCIDENTES POR KILÓMETRO

2018

MORELOS

CARRETERA Y TRAMO: Santa Bárbara - Izúcar de Matamoros Lim. Edos. Méx./Mor. - Lim. Edos. Mor./Pue. INICIA EN KM: 51+600 FINALIZA EN KM: 103+230

SALDOS				CAUSAS					KILÓMETRO
ACCIDENTES	MUERTOS	HERIDOS	DAÑOS	MATERIALES	CONDUCTOR	VEHÍCULO	CAMINO	GANADO	A. NATURAL	
1	1	0	100,000		1	0	0	0	0	50
2	4	8	760,000		2	1	0	0	0	55
1	0	0	45,000		1	0	2	0	1	60
1	1	0	10,000		1	0	1	0	1	
1	0	0	28,000		1	0	0	0	0	
1	1	3	50,000		1	0	0	0	0	65
1	0	0	64,000		1	0	0	0	0	
1	0	0	60,000		1	0	0	0	1	
										70
2	0	1	138,000		2	0	0	0	0	75
										80
1	2	0	70,000		1	0	1	0	1	85
1	0	0	100,000		1	0	0	0	0	
										90



CLAVE	CLASIFICACIÓN DEL ACCIDENTE	CLAVE	CLASIFICACIÓN DEL ACCIDENTE
A	SALIDA DEL CAMINO	J	COLISIÓN CON BICICLETA
B	VOLCADURA	K	COLISIÓN SIN ESPECIFICAR
C	CHOQUE POR ALCANCE	L	COLISIÓN CONTRA VEHÍCULO
D	CHOQUE LATERAL	M	CHOQUE CONTRA SEMOVIENTE
E	CHOQUE CONTRA OBJETO FIJO	N	RELATIVO A LA CARGA
F	CHOQUE FRONTAL	O	OTROS
G	COLISIÓN CON MOTOCICLETA		- COLISIÓN CONTRA JINETE - CHOQUE CONTRA OTROS OBJETOS
H	ATROPELLAMIENTO		- CAIDA DE PASAJERO - DESPRENDIMIENTO DE EJE/NEUMÁTICO
			- INCENDIO - SIN DATO

ACCIDENTES EQUIVALENTES

- UN MUERTO = 6 ACCIDENTES
- Δ UN HERIDO = 2 ACCIDENTES

ACCIDENTES POR KILÓMETRO

2018

MORELOS

CARRETERA Y TRAMO: Santa Bárbara - Izúcar de Matamoros Lim. Edos. Méx./Mor. - Lim. Edos. Mor./Pue. INICIA EN KM: 51+600 FINALIZA EN KM: 103+230

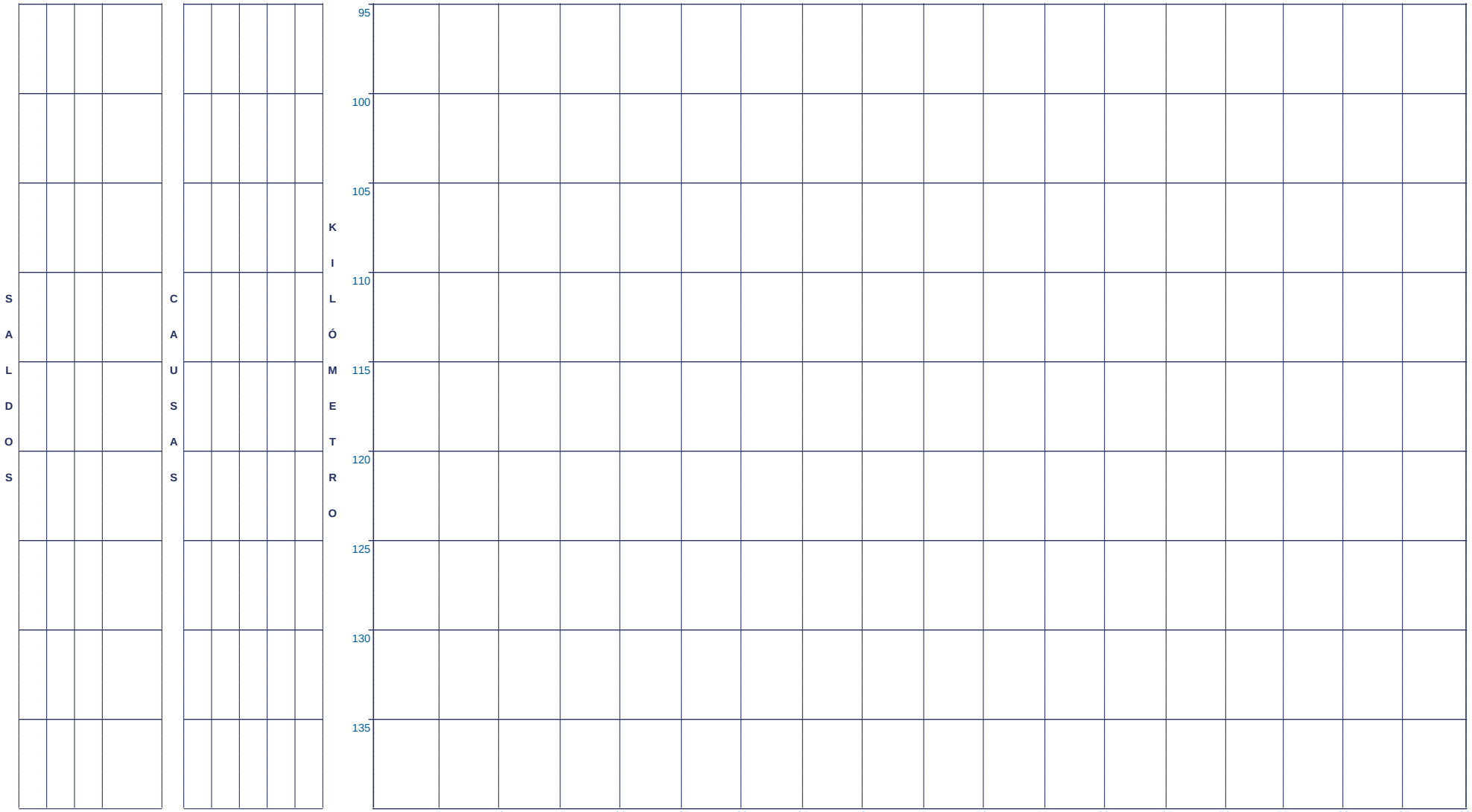

CLAVE	CLASIFICACIÓN DEL ACCIDENTE
A	SALIDA DEL CAMINO
B	VOLCADURA
C	CHOQUE POR ALCANCE
D	CHOQUE LATERAL
E	CHOQUE CONTRA OBJETO FIJO
F	CHOQUE FRONTAL
G	COLISIÓN CON MOTOCICLETA
H	ATROPELLAMIENTO

CLAVE	CLASIFICACIÓN DEL ACCIDENTE
J	COLISIÓN CON BICICLETA
K	COLISIÓN SIN ESPECIFICAR
L	COLISIÓN CONTRA VEHÍCULO
M	CHOQUE CONTRA SEMOVIENTE
N	RELATIVO A LA CARGA
O	OTROS

- COLISIÓN CONTRA JINETE
- CAIDA DE PASAJERO
- INCENDIO
- CHOQUE CONTRA OTROS OBJETOS
- DESPRENDIMIENTO DE EJE/NEUMÁTICO
- SIN DATO

ACCIDENTES EQUIVALENTES

♿	UN MUERTO = 6 ACCIDENTES
Δ	UN HERIDO = 2 ACCIDENTES

ACCIDENTES POR KILÓMETRO

2018

MORELOS

CARRETERA Y TRAMO: Tres Marías - Santa Martha INICIA EN KM: 0+000 FINALIZA EN KM: 14+500

ACCIDENTES	MUERTOS	HERIDOS	DAÑOS	MATERIALES
1	0	0	85,000	
1	0	0	30,000	
1	0	0	40,000	

SALDOS

CONDUCTOR	VEHÍCULO	CAMINO	GANADO	A. NATURAL
1	0	0	0	0
1	0	1	0	0
1	0	1	0	0

CAUSAS



CLAVE	CLASIFICACIÓN DEL ACCIDENTE	CLAVE	CLASIFICACIÓN DEL ACCIDENTE
A	SALIDA DEL CAMINO	J	COLISIÓN CON BICICLETA
B	VOLCADURA	K	COLISIÓN SIN ESPECIFICAR
C	CHOQUE POR ALCANCE	L	COLISIÓN CONTRA VEHÍCULO
D	CHOQUE LATERAL	M	CHOQUE CONTRA SEMOVIENTE
E	CHOQUE CONTRA OBJETO FIJO	N	RELATIVO A LA CARGA
F	CHOQUE FRONTAL	O	OTROS
G	COLISIÓN CON MOTOCICLETA		- COLISIÓN CONTRA JINETE - CHOQUE CONTRA OTROS OBJETOS
H	ATROPELLAMIENTO		- CAIDA DE PASAJERO - DESPRENDIMIENTO DE EJE/NEUMÁTICO
			- INCENDIO - SIN DATO

ACCIDENTES EQUIVALENTES

♿	UN MUERTO = 6 ACCIDENTES
Δ	UN HERIDO = 2 ACCIDENTES

CAUSAS DEL ACCIDENTE POR FACTOR (en porcentaje)

2018

MORELOS

Carretera y tramo	Conductor	Vehículo	Camino	Irrupción de ganado	Agente Natural
Cd. Puente de Ixtla - Iguala (Cuota) T. C. (Cuernavaca - Acapulco (Cuota)) - Lim. Edos. Mor./Gro.	100.00	0.00	0.00	0.00	0.00
Cuernavaca - Acapulco (Cuota) Cuernavaca - Lim. Edos. Mor./Gro.	55.74	8.20	21.31	0.00	14.75
Cuernavaca - Chilpancingo Cuernavaca - Lim. Edos. Mor./Gro.	85.71	14.29	0.00	0.00	0.00
Cuernavaca - Cuautlixco	66.67	0.00	33.33	0.00	0.00
Ent. Alpuyeca - Grutas de Cacahuamilpa T. C. (Cuernavaca - Chilpancingo) - Lim. Edos. Mor./Gro.	55.56	0.00	22.22	0.00	22.22
La Pera - Cuautla (Cuota)	92.31	7.69	0.00	0.00	0.00
Libramiento Amecameca - Nepantla (Cuota)	100.00	0.00	0.00	0.00	0.00
Libramiento de Cuautla	100.00	0.00	0.00	0.00	0.00
Libramiento de Cuernavaca	71.11	6.67	13.33	0.00	8.89
México - Cuernavaca (Cuota) Lim. Edos. CDMX/Mor. - T. C. (México - Cuernavaca (Libre))	56.14	3.51	26.32	0.00	14.04
México - Cuernavaca (Libre) Lim. Edos. CDMX/Mor. - Cuernavaca	69.23	15.38	7.69	0.00	7.69
Ramal a Aeropuerto de Cuernavaca (Estatal Libre)	100.00	0.00	0.00	0.00	0.00
Ramal a Michapa	100.00	0.00	0.00	0.00	0.00
San Gregorio - Oaxtepec Lim. Edos. Méx./Mor. - Oaxtepec					
Santa Bárbara - Izúcar de Matamoros Lim. Edos. Méx./Mor. - Lim. Edos. Mor./Pue.	59.09	4.55	18.18	0.00	18.18
Tres Marías - Santa Martha	60.00	0.00	40.00	0.00	0.00

TOTAL DE CAUSAS DEL ACCIDENTE POR FACTOR (en porcentaje)

Morelos	**65.48**	**5.95**	**17.46**	**0.00**	**11.11**

CIRCUNSTANCIAS QUE CONTRIBUYERON AL ACCIDENTE

2018

MORELOS

Carretera y tramo	Conductor											Vehículo				Camino					Agente Natural	
	Imprudencia o intención	Velocidad excesiva	Invadió carril contrario	Rebasó indebidamente	No cedió el paso	No guardó distancia	Viró indebidamente	Mal estacionado	Estado de ebriedad	Bajo efecto de drogas	Dormitando	Neumáticos	Frenos	Malas condiciones mecánicas	Malas condiciones electromecánicas	Desperfectos	Objetos en el camino	Mojado	Resbaloso	Otro	Lluvia	Otro
Cd. Puente de Ixtla - Iguala (Cuota) T. C. (Cuernavaca - Acapulco (Cuota)) - Lim. Edos. Mor./Gro.	1	0	3	0	0	0	1	0	0	0	0	0	0	0	0	0	0	0	0	0	0	0
Cuernavaca - Acapulco (Cuota) Cuernavaca - Lim. Edos. Mor./Gro.	3	6	4	0	1	14	6	0	0	0	0	2	2	0	1	1	1	7	4	0	7	2
Cuernavaca - Chilpancingo Cuernavaca - Lim. Edos. Mor./Gro.	0	0	5	0	1	0	0	0	0	0	0	0	1	0	0	0	0	0	0	0	0	0
Cuernavaca - Cuautlixco	0	0	1	0	1	0	0	0	0	0	0	0	0	0	0	0	0	0	0	1	0	0
Ent. Alpuyeca - Grutas de Cacahuamilpa T. C. (Cuernavaca - Chilpancingo) - Lim. Edos. Mor./Gro.	1	1	3	0	0	0	0	0	0	0	0	0	0	0	0	0	0	1	1	0	1	1
La Pera - Cuautla (Cuota)	3	1	1	1	1	2	3	0	0	0	0	0	1	0	0	0	0	0	0	0	0	0
Libramiento Amecameca - Nepantla (Cuota)	1	0	0	0	0	1	0	0	0	0	0	0	0	0	0	0	0	0	0	0	0	0
Libramiento de Cuautla	1	0	0	0	1	1	0	0	1	0	0	0	0	0	0	0	0	0	0	0	0	0
Libramiento de Cuernavaca	4	4	3	1	0	11	7	1	1	0	0	2	0	1	0	0	0	3	3	0	3	1
México - Cuernavaca (Cuota) Lim. Edos. CDMX/Mor. - T. C. (México - Cuernavaca (Libre))	8	9	1	0	1	4	7	0	0	1	1	2	0	0	0	0	1	8	6	0	6	2
México - Cuernavaca (Libre) Lim. Edos. CDMX/Mor. - Cuernavaca	1	1	5	1	1	0	0	0	0	0	0	1	1	0	0	0	0	1	0	0	1	0

CIRCUNSTANCIAS QUE CONTRIBUYERON AL ACCIDENTE

2018

MORELOS

Carretera y tramo	Conductor											Vehículo				Camino					Agente Natural	
	Imprudencia o intención	Velocidad excesiva	Invadió carril contrario	Rebasó indebidamente	No cedió el paso	No guardó distancia	Viró indebidamente	Mal estacionado	Estado de ebriedad	Bajo efecto de drogas	Dormitando	Neumáticos	Frenos	Malas condiciones mecánicas	Malas condiciones electromecánicas	Desperfectos	Objetos en el camino	Mojado	Resbaloso	Otro	Lluvia	Otro
Ramal a Aeropuerto de Cuernavaca (Estatal Libre)	0	1	1	0	0	0	3	0	0	0	0	0	0	0	0	0	0	0	0	0	0	0
Ramal a Michapa	1	0	0	0	0	0	0	0	0	0	0	0	0	0	0	0	0	0	0	0	0	0
San Gregorio - Oaxtepec Lim. Edos. Méx./Mor. - Oaxtepec																						
Santa Bárbara - Izúcar de Matamoros Lim. Edos. Méx./Mor. - Lim. Edos. Mor./Pue.	1	0	1	0	3	5	3	0	0	0	0	0	0	1	0	0	0	3	1	0	4	0
Tres Marías - Santa Martha	0	0	3	0	0	0	0	0	0	0	0	0	0	0	0	0	0	2	0	0	0	0

CIRCUNSTANCIAS QUE CONTRIBUYERON AL ACCIDENTE

Morelos	**25**	**23**	**31**	**3**	**10**	**38**	**30**	**1**	**2**	**1**	**1**	**7**	**5**	**2**	**1**	**1**	**2**	**25**	**15**	**1**	**22**	**6**

DATOS DEL LUGAR DEL ACCIDENTE Y CONTROL DEL TRÁNSITO

2018

MORELOS

Carretera y tramo	Alineamiento vertical		Alineamiento horizontal						Control de tránsito existente								
	Pendiente	A nivel	Tangente	Curva abierta	Curva cerrada	Entronque	Intersección	Acceso privado	Señal informativa	Señal preventiva	Señal restrictiva	Agente o guardavía	Banda metálica	Rayas laterales	Raya central	Abanderamiento	Bandereros
Cd. Puente de Ixtla - Iguala (Cuota) T. C. (Cuernavaca - Acapulco (Cuota)) - Lim. Edos. Mor./Gro.	2	3	3	2	0	0	0	0	5	5	5	0	0	5	5	0	0
Cuernavaca - Acapulco (Cuota) Cuernavaca - Lim. Edos. Mor./Gro.	21	16	30	6	1	0	0	0	37	37	34	0	9	36	37	1	0
Cuernavaca - Chilpancingo Cuernavaca - Lim. Edos. Mor./Gro.	2	5	6	1	0	0	0	0	7	7	7	0	2	7	7	0	0
Cuernavaca - Cuautlixco	2	0	0	0	1	0	0	1	2	2	2	1	0	2	2	1	1
Ent. Alpuyeca - Grutas de Cacahuamilpa T. C. (Cuernavaca - Chilpancingo) - Lim. Edos. Mor./Gro.	3	2	3	2	0	0	0	0	5	5	5	0	1	5	5	0	0
La Pera - Cuautla (Cuota)	6	4	7	2	1	1	0	0	11	10	11	0	5	11	11	1	1
Libramiento Amecameca - Nepantla (Cuota)	2	0	1	1	0	0	0	0	2	2	2	0	1	2	2	0	0
Libramiento de Cuautla	2	2	3	1	0	0	0	0	4	4	4	0	0	4	4	0	0
Libramiento de Cuernavaca	26	10	27	7	1	0	1	0	36	36	36	0	14	36	36	2	0
México - Cuernavaca (Cuota) Lim. Edos. CDMX/Mor. - T. C. (México - Cuernavaca (Libre))	30	2	17	12	2	0	1	0	32	32	31	0	9	32	32	2	1
México - Cuernavaca (Libre) Lim. Edos. CDMX/Mor. - Cuernavaca	10	2	4	5	2	0	0	0	12	12	12	0	2	12	12	0	1
Ramal a Aeropuerto de Cuernavaca (Estatal Libre)	1	4	4	1	0	0	0	0	5	5	5	0	2	5	5	0	0

DATOS DEL LUGAR DEL ACCIDENTE Y CONTROL DEL TRÁNSITO

2018

MORELOS

Carretera y tramo	Alineamiento vertical		Alineamiento horizontal						Control de tránsito existente								
	Pendiente	A nivel	Tangente	Curva abierta	Curva cerrada	Entronque	Intersección	Acceso privado	Señal informativa	Señal preventiva	Señal restrictiva	Agente o guardavía	Banda metálica	Rayas laterales	Raya central	Abanderamiento	Bandereros
Ramal a Michapa	0	1	1	0	0	0	0	0	1	1	1	0	0	1	1	0	0
San Gregorio - Oaxtepec Lim. Edos. Méx./Mor. - Oaxtepec																	
Santa Bárbara - Izúcar de Matamoros Lim. Edos. Méx./Mor. - Lim. Edos. Mor./Pue.	4	9	13	0	0	0	0	0	13	13	13	0	0	12	12	1	0
Tres Marías - Santa Martha	3	0	0	0	3	0	0	0	3	3	3	0	1	3	3	1	0

DATOS DEL LUGAR DEL ACCIDENTE Y CONTROL DEL TRÁNSITO

Morelos	**114**	**60**	**119**	**40**	**11**	**1**	**2**	**1**	**175**	**174**	**171**	**1**	**46**	**173**	**174**	**9**	**4**

ACCIDENTES POR TIPO DE VEHÍCULO

2018

MORELOS

Carretera y tramo	Accidentes	Accidentes por tipo de vehículo																			
		A	B	C	M	A-A	A-B	A-C	A-M	A-O	B-C	B-M	C-C	C-M	C-O	M-M	M-O	A-B-C	A-B-O	A-M-O	C-M-O
Cd. Puente de Ixtla - Iguala (Cuota) T. C. (Cuernavaca - Acapulco (Cuota)) - Lim. Edos. Mor./Gro.	5	1	0	0	0	1	1	1	1	0	0	0	0	0	0	0	0	0	0	0	0
Cuernavaca - Acapulco (Cuota) Cuernavaca - Lim. Edos. Mor./Gro.	37	10	0	0	1	7	2	8	4	1	1	0	1	0	1	0	0	0	0	0	1
Cuernavaca - Chilpancingo Cuernavaca - Lim. Edos. Mor./Gro.	7	0	0	1	0	4	0	0	1	0	0	0	1	0	0	0	0	0	0	0	0
Cuernavaca - Cuautlixco	2	0	0	0	0	0	0	0	1	0	0	1	0	0	0	0	0	0	0	0	0
Ent. Alpuyeca - Grutas de Cacahuamilpa T. C. (Cuernavaca - Chilpancingo) - Lim. Edos. Mor./Gro.	5	1	0	1	0	3	0	0	0	0	0	0	0	0	0	0	0	0	0	0	0
La Pera - Cuautla (Cuota)	11	3	0	1	0	1	0	2	2	0	1	0	0	0	0	0	1	0	0	0	0
Libramiento Amecameca - Nepantla (Cuota)	2	1	0	0	0	0	0	1	0	0	0	0	0	0	0	0	0	0	0	0	0
Libramiento de Cuautla	4	0	0	2	0	1	0	1	0	0	0	0	0	0	0	0	0	0	0	0	0
Libramiento de Cuernavaca	36	12	1	1	0	13	1	3	0	3	0	0	0	1	0	0	0	0	1	0	0
México - Cuernavaca (Cuota) Lim. Edos. CDMX/Mor. - T. C. (México - Cuernavaca (Libre))	32	9	1	1	4	6	0	6	1	0	0	0	1	0	1	0	1	0	0	1	0
México - Cuernavaca (Libre) Lim. Edos. CDMX/Mor. - Cuernavaca	12	1	0	2	0	8	0	0	0	1	0	0	0	0	0	0	0	0	0	0	0
Ramal a Aeropuerto de Cuernavaca (Estatal Libre)	5	1	0	0	0	1	0	2	0	0	0	0	0	0	0	1	0	0	0	0	0
Ramal a Michapa	1	0	0	0	0	0	0	1	0	0	0	0	0	0	0	0	0	0	0	0	0

ACCIDENTES POR TIPO DE VEHÍCULO

2018

MORELOS

Carretera y tramo	Accidentes	Accidentes por tipo de vehículo																			
		A	B	C	M	A-A	A-B	A-C	A-M	A-O	B-C	B-M	C-C	C-M	C-O	M-M	M-O	A-B-C	A-B-O	A-M-O	C-M-O
San Gregorio - Oaxtepec Lim. Edos. Méx./Mor. - Oaxtepec																					
Santa Bárbara - Izúcar de Matamoros Lim. Edos. Méx./Mor. - Lim. Edos. Mor./Pue.	13	1	0	0	0	3	0	4	0	1	1	0	1	1	0	0	0	1	0	0	0
Tres Marías - Santa Martha	3	0	0	0	0	2	1	0	0	0	0	0	0	0	0	0	0	0	0	0	0

TOTAL DE ACCIDENTES POR TIPO DE VEHÍCULO

Totales	**175**	**40**	**2**	**9**	**5**	**50**	**5**	**29**	**10**	**6**	**3**	**1**	**4**	**2**	**2**	**1**	**2**	**1**	**1**	**1**	**1**
Porcentajes	**100**	**22.86**	**1.14**	**5.14**	**2.86**	**28.57**	**2.86**	**16.57**	**5.71**	**3.43**	**1.71**	**0.57**	**2.29**	**1.14**	**1.14**	**0.57**	**1.14**	**0.57**	**0.57**	**0.57**	**0.57**

Tipo de vehículo: A - Automóvil, B - Autobús, C - Camión sencillo y combinado, furgoneta y pick-up, M - Motocicletas y bicicletas, O - Otros (maquinaria agrícola y de construcción, tren y vehículos no identificados)

TIPO DE VEHÍCULOS INVOLUCRADOS

2018

MORELOS

Carretera y tramo	A	B	C	M	A-A		A-B		A-C		A-M		A-O		B-C		B-M		C-C		C-M		C-O		M-M		M-O		A-B-C			A-B-O			A-M-O			C-M-O			Total de vehículos
					A	A	A	B	A	C	A	M	A	O	B	C	B	M	C	C	C	M	C	O	M	M	M	O	A	B	C	A	B	O	A	M	O	C	M	O	
Cd. Puente de Ixtla - Iguala (Cuota) T. C. (Cuernavaca - Acapulco (Cuota)) - Lim. Edos. Mor./Gro.	1	0	0	0	1	1	1	1	1	1	1	2	0	0	0	0	0	0	0	0	0	0	0	0	0	0	0	0	0	0	0	0	0	0	0	0	0	0	0	10
Cuernavaca - Acapulco (Cuota) Cuernavaca - Lim. Edos. Mor./Gro.	10	0	0	1	7	13	4	2	16	8	6	4	2	1	1	2	0	0	1	1	0	0	1	1	0	0	0	0	0	0	0	0	0	0	0	0	1	1	1	84
Cuernavaca - Chilpancingo Cuernavaca - Lim. Edos. Mor./Gro.	0	0	1	0	4	4	0	0	0	0	1	1	0	0	0	0	0	0	1	1	0	0	0	0	0	0	0	0	0	0	0	0	0	0	0	0	0	0	0	13
Cuernavaca - Cuautlixco	0	0	0	0	0	0	0	0	0	0	1	1	0	0	0	0	1	1	0	0	0	0	0	0	0	0	0	0	0	0	0	0	0	0	0	0	0	0	0	4
Ent. Alpuyeca - Grutas de Cacahuamilpa T. C. (Cuernavaca - Chilpancingo) - Lim. Edos. Mor./Gro.	1	0	1	0	3	3	0	0	0	0	0	0	0	0	0	0	0	0	0	0	0	0	0	0	0	0	0	0	0	0	0	0	0	0	0	0	0	0	0	8
La Pera - Cuautla (Cuota)	3	0	1	0	1	1	0	0	4	4	2	2	0	0	1	1	0	0	0	0	0	0	0	0	0	0	1	1	0	0	0	0	0	0	0	0	0	0	0	22
Libramiento Amecameca - Nepantla (Cuota)	1	0	0	0	0	0	0	0	1	1	0	0	0	0	0	0	0	0	0	0	0	0	0	0	0	0	0	0	0	0	0	0	0	0	0	0	0	0	0	3
Libramiento de Cuautla	0	0	2	0	1	1	0	0	1	1	0	0	0	0	0	0	0	0	0	0	0	0	0	0	0	0	0	0	0	0	0	0	0	0	0	0	0	0	0	6
Libramiento de Cuernavaca	12	1	1	0	13	22	1	1	5	5	0	0	6	3	0	0	0	0	0	0	1	1	0	0	0	0	0	0	0	0	0	2	1	1	0	0	0	0	0	76
México - Cuernavaca (Cuota) Lim. Edos. CDMX/Mor. - T. C. (México - Cuernavaca (Libre))	9	1	1	4	6	7	0	0	11	6	1	1	0	0	0	0	0	0	1	2	0	0	1	1	0	0	1	1	0	0	0	0	0	0	1	1	1	0	0	57
México - Cuernavaca (Libre) Lim. Edos. CDMX/Mor. - Cuernavaca	1	0	2	0	8	10	0	0	0	0	0	0	1	1	0	0	0	0	0	0	0	0	0	0	0	0	0	0	0	0	0	0	0	0	0	0	0	0	0	23
Ramal a Aeropuerto de Cuernavaca (Estatal Libre)	1	0	0	0	1	1	0	0	2	2	0	0	0	0	0	0	0	0	0	0	0	0	0	0	1	1	0	0	0	0	0	0	0	0	0	0	0	0	0	9
Ramal a Michapa	0	0	0	0	0	0	0	0	1	1	0	0	0	0	0	0	0	0	0	0	0	0	0	0	0	0	0	0	0	0	0	0	0	0	0	0	0	0	0	2

TIPO DE VEHÍCULOS INVOLUCRADOS

2018

MORELOS

Carretera y tramo	A	B	C	M	A-A		A-B		A-C		A-M		A-O		B-C		B-M		C-C		C-M		C-O		M-M		M-O		A-B-C			A-B-O			A-M-O			C-M-O			Total de vehículos
					A	A	A	B	A	C	A	M	A	O	B	C	B	M	C	C	C	M	C	O	M	M	M	O	A	B	C	A	B	O	A	M	O	C	M	O	
San Gregorio - Oaxtepec Lim. Edos. Méx./Mor. - Oaxtepec																																								
Santa Bárbara - Izúcar de Matamoros Lim. Edos. Méx./Mor. - Lim. Edos. Mor./Pue.	1	0	0	0	3	4	0	0	6	7	0	0	1	1	1	1	0	0	1	1	1	1	0	0	0	0	0	0	1	1	1	0	0	0	0	0	0	0	0	0	32
Tres Marías - Santa Martha	0	0	0	0	2	2	1	1	0	0	0	0	0	0	0	0	0	0	0	0	0	0	0	0	0	0	0	0	0	0	0	0	0	0	0	0	0	0	0	0	6

TOTAL DE TIPOS DE VEHÍCULOS INVOLUCRADOS

Totales	**40**	**2**	**9**	**5**	**50**	**69**	**7**	**5**	**48**	**36**	**12**	**11**	**10**	**6**	**3**	**4**	**1**	**1**	**4**	**5**	**2**	**2**	**2**	**2**	**1**	**1**	**2**	**2**	**1**	**1**	**1**	**2**	**1**	**1**	**1**	**1**	**1**	**1**	**1**	**1**	**355**
	40	**2**	**9**	**5**	**119**		**12**		**84**		**23**		**16**		**7**		**2**		**9**		**4**		**4**		**2**		**4**		**3**			**4**			**3**			**3**			**355**

Tipo de vehículo		Total de vehículos	Porcentaje
A	Automóvil	240	67.61
B	Autobús	13	3.66
C	Camión sencillo y combinado, furgoneta y Pick up	64	18.03
M	Motocicletas y bicicletas	25	7.04
O	Otros (maquinaria agrícola y de construcción, tren y vehículos no identificados)	13	3.66
Total		355	100.00

RED CARRETERA LIBRE Y DE CUOTA

2018

MORELOS

Clasificación	Longitud (km)	Accidentes	Heridos	Muertos	Daños materiales (millones)	Vehículos - Kilómetro (millones)	Índice de accidentes por 10^6 de Veh-Km
Cuota	**144.48**	**87**	**47**	**23**	**5.8345**	**1,385.545**	**0.063**
Libre	**311.61**	**88**	**31**	**19**	**5.6310**	**2,546.733**	**0.035**
Resumen del estado	**456.09**	**175**	**78**	**42**	**11.4655**	**3,932.278**	**0.045**

NAYARIT

Estadística de Accidentes de Tránsito, Año 2018

ÍNDICES DE ACCIDENTALIDAD

2018

NAYARIT

ÍNDICE DE ACCIDENTES EN EL ESTADO POR CADA 10^6 VEH-KM

$\overline{I}_{\text{Veh-km}}^{A} = 0.087$



NAYARIT

1. Tanto la longitud de la red carretera como los tramos bajo la vigilancia de la Policía Federal están en proceso de actualización, razón por la cual existen algunas diferencias respecto a las versiones de años anteriores de este documento.

ACCIDENTES DE TRÁNSITO

2018

NAYARIT

Carretera y tramo	Longitud del camino (km)	Veh-km (millones)	Accidentes				Saldos			Índices por 10^6 de Veh-km		Índices por 10^5 de Veh-km		
			Total	Con muertos	Sólo con heridos	Equivalentes (1)	Muertos	Heridos	Daños materiales (millones)	Accidentes	Peligrosidad	Accidentes mortales	Muertos	Heridos
Chapalilla - Compostela (Cuota)	35.800	59.143	9	2	1	33	3	3	1.2300	0.152	0.558	0.003	0.005	0.005
Crucero de San Blas - San Blas	36.000	38.792												
Ent. Acaponeta - El Novillero	37.000	57.785	2	0	1	6	0	2	0.0630	0.035	0.104	0.000	0.000	0.003
Ent. Santiago Ixcuintla - Playa Los Corchos	39.000	69.358												
Guadalajara - Tepic (Cuota) Lim. Edos. Jal./Nay. - T. C. (Guadalajara - Tepic (Libre))	84.020	346.511	51	11	10	193	13	32	8.0750	0.147	0.557	0.003	0.004	0.009
Guadalajara - Tepic Lim. Edos. Jal./Nay. - Tepic	101.800	356.106	25	4	10	89	4	20	2.3980	0.070	0.250	0.001	0.001	0.006
Jala - Bahía de Banderas (Cuota)	54.000	72.730	5	0	1	9	0	2	0.2800	0.069	0.124	0.000	0.000	0.003
Libramiento de Tepic	29.470	37.766	2	0	1	4	0	1	0.1150	0.053	0.106	0.000	0.000	0.003
Peñitas - Tuxpan	9.000	25.400												
Ramal a Acaponeta	3.000	14.813												
Ramal a Estación Nanchi	5.000	1.829												
Ramal a Estación Ruíz	5.500	10.715												
Ramal a La Laguna de Santa María	19.360	18.255	4	0	0	4	0	0	0.1750	0.219	0.219	0.000	0.000	0.000

ACCIDENTES DE TRÁNSITO

2018

NAYARIT

Carretera y tramo	Longitud del camino (km)	Veh-km (millones)	Accidentes				Saldos			Índices por 10^6 de Veh-km		Índices por 10^5 de Veh-km		
			Total	Con muertos	Sólo con heridos	Equivalentes (1)	Muertos	Heridos	Daños materiales (millones)	Accidentes	Peligrosidad	Accidentes mortales	Muertos	Heridos
Ramal a Mecatán	9.000	3.840												
Ramal a Nuevo Aeropuerto de Tepic	5.000	9.193												
Ramal a Punta Mita	19.600	56.451	2	0	1	12	0	5	0.1550	0.035	0.213	0.000	0.000	0.009
Ramal a Santa Cruz	1.300	1.384												
Ramal a Tequepexpan (Estatal Libre)	9.380	8.932	7	0	3	21	0	7	0.9600	0.784	2.351	0.000	0.000	0.078
Santa Cruz - San Blas	17.000	27.045	1	1	0	11	1	2	0.0060	0.037	0.407	0.004	0.004	0.007
Tepic - Francisco I. Madero	6.900	11.983												
Tepic - Ixtapan de La Concepción (Ent. Santa Cruz - Ixtapan de La Concepción)	27.500	24.532												
Tepic - Ixtapan de La Concepción (Tepic - Ent. Santa Cruz)	44.700	74.640												
Tepic - Mazatlán Tepic - Lim. Edos. Nay./Sin.	139.200	411.579	31	9	7	143	12	20	3.4135	0.075	0.347	0.002	0.003	0.005
Tepic - Presa Aguamilpa (Libramiento Oriente de Tepic)	17.000	88.235	3	0	1	5	0	1	0.4700	0.034	0.057	0.000	0.000	0.001
Tepic - Presa Aguamilpa (Ramal a Presa Aguamilpa)	36.500	16.067												
Tepic - Puerto Vallarta (Cuota)	14.000	18.856	9	2	1	75	5	18	1.0750	0.477	3.978	0.011	0.027	0.095

ACCIDENTES DE TRÁNSITO

2018

NAYARIT

Carretera y tramo	Longitud del camino (km)	Veh-km (millones)	Accidentes				Saldos			Índices por 10^6 de Veh-km		Índices por 10^5 de Veh-km		
			Total	Con muertos	Sólo con heridos	Equivalentes (1)	Muertos	Heridos	Daños materiales (millones)	Accidentes	Peligrosidad	Accidentes mortales	Muertos	Heridos
Tepic - Puerto Vallarta Tepic - Lim. Edos. Nay./Jal.	152.400	926.227	77	14	15	399	30	71	6.9415	0.083	0.431	0.002	0.003	0.008
Tepic - Villa Unión (cuota) Tepic - Lim. Edos. Nay./Sin.	132.750	310.590	45	9	9	223	18	35	9.2530	0.145	0.718	0.003	0.006	0.011
Trapichillo - Matanchen (Cuota)	31.300	45.738	2	2	0	14	2	0	0.2650	0.044	0.306	0.004	0.004	0.000

TOTAL DE ACCIDENTES DE TRÁNSITO

Nayarit	**1,122.480**	**3,144.495**	**275**	**54**	**61**	**1,241**	**88**	**219**	**34.8750**	**0.087**	**0.395**	**0.002**	**0.003**	**0.007**

NOTA: (1) Para accidentes equivalentes un muerto = 6 accidentes y un herido = 2 accidentes

ACCIDENTES Y SALDOS POR MES

2018

NAYARIT

Carretera y tramo	Saldos	Enero	Febrero	Marzo	Abril	Mayo	Junio	Julio	Agosto	Septiembre	Octubre	Noviembre	Diciembre
Chapalilla - Compostela (Cuota)	Accidentes	2	1	1				1			1	2	1
	Muertos	0	0	1				0			0	2	0
	Heridos	2	0	1				0			0	0	0
	Daños materiales (millones)	0.2400	0.1000	0.2000				0.0600			0.0800	0.3500	0.2000
Crucero de San Blas - San Blas	Accidentes												
	Muertos												
	Heridos												
	Daños materiales (millones)												
Ent. Acaponeta - El Novillero	Accidentes							1					1
	Muertos							0					0
	Heridos							2					0
	Daños materiales (millones)							0.0400					0.0230
Ent. Santiago Ixcuintla - Playa Los Corchos	Accidentes												
	Muertos												
	Heridos												
	Daños materiales (millones)												
Guadalajara - Tepic (Cuota) Lim. Edos. Jal./Nay. - T. C. (Guadalajara - Tepic (Libre))	Accidentes	4	3	6	3	1	4	2	7	6	6	5	4
	Muertos	2	0	0	1	0	0	1	1	2	3	1	2
	Heridos	2	1	1	7	0	5	0	3	4	2	3	4
	Daños materiales (millones)	0.1530	0.2150	0.5150	0.9000	0.6000	0.8600	0.2310	1.1300	1.1500	1.1500	0.4310	0.7400
Guadalajara - Tepic Lim. Edos. Jal./Nay. - Tepic	Accidentes	2	6	4	1		3	1	2	1		3	2
	Muertos	0	2	2	0		0	0	0	0		0	0
	Heridos	1	6	1	0		1	1	0	1		8	1
	Daños materiales (millones)	0.1100	0.4330	0.3000	0.0300		0.2100	0.0200	0.1600	0.0400		0.8550	0.2400
Jala - Bahía de Banderas (Cuota)	Accidentes			2				2					1
	Muertos			0				0					0
	Heridos			2				0					0
	Daños materiales (millones)			0.1000				0.0300					0.1500

ACCIDENTES Y SALDOS POR MES

2018

NAYARIT

Carretera y tramo	Saldos	Enero	Febrero	Marzo	Abril	Mayo	Junio	Julio	Agosto	Septiembre	Octubre	Noviembre	Diciembre
Libramiento de Tepic	Accidentes									2			
	Muertos									0			
	Heridos									1			
	Daños materiales (millones)									0.1150			
Peñitas - Tuxpan	Accidentes												
	Muertos												
	Heridos												
	Daños materiales (millones)												
Ramal a Acaponeta	Accidentes												
	Muertos												
	Heridos												
	Daños materiales (millones)												
Ramal a Estación Nanchi	Accidentes												
	Muertos												
	Heridos												
	Daños materiales (millones)												
Ramal a Estación Ruíz	Accidentes												
	Muertos												
	Heridos												
	Daños materiales (millones)												
Ramal a La Laguna de Santa María	Accidentes	1	1		1		1						
	Muertos	0	0		0		0						
	Heridos	0	0		0		0						
	Daños materiales (millones)	0.0200	0.0300		0.0850		0.0400						
Ramal a Mecatán	Accidentes												
	Muertos												
	Heridos												
	Daños materiales (millones)												

ACCIDENTES Y SALDOS POR MES

2018

NAYARIT

Carretera y tramo	Saldos	Enero	Febrero	Marzo	Abril	Mayo	Junio	Julio	Agosto	Septiembre	Octubre	Noviembre	Diciembre
Ramal a Nuevo Aeropuerto de Tepic	Accidentes												
	Muertos												
	Heridos												
	Daños materiales (millones)												
Ramal a Punta Mita	Accidentes								1	1			
	Muertos								0	0			
	Heridos								0	5			
	Daños materiales (millones)								0.0350	0.1200			
Ramal a Santa Cruz	Accidentes												
	Muertos												
	Heridos												
	Daños materiales (millones)												
Ramal a Tequepexpan (Estatal Libre)	Accidentes						1			3		2	1
	Muertos						0			0		0	0
	Heridos						0			4		1	2
	Daños materiales (millones)						0.1000			0.2000		0.5500	0.1100
Santa Cruz - San Blas	Accidentes			1									
	Muertos			1									
	Heridos			2									
	Daños materiales (millones)			0.0060									
Tepic - Francisco I. Madero	Accidentes												
	Muertos												
	Heridos												
	Daños materiales (millones)												
Tepic - Ixtapan de La Concepción (Tepic - Ent. Santa Cruz)	Accidentes												
	Muertos												
	Heridos												
	Daños materiales (millones)												

ACCIDENTES Y SALDOS POR MES

2018

NAYARIT

Carretera y tramo	Saldos	Enero	Febrero	Marzo	Abril	Mayo	Junio	Julio	Agosto	Septiembre	Octubre	Noviembre	Diciembre
Tepic - Ixtapan de La Concepción (Ent. Santa Cruz - Ixtapan de La Concepción)	Accidentes												
	Muertos												
	Heridos												
	Daños materiales (millones)												
Tepic - Mazatlán Tepic - Lim. Edos. Nay./Sin.	Accidentes	5	2	2	3		2	5	1	3	5	2	1
	Muertos	0	2	0	0		0	0	1	1	6	1	1
	Heridos	6	4	0	2		1	3	0	1	2	0	1
	Daños materiales (millones)	0.3120	0.0350	0.6300	0.3500		0.1605	0.9650	0.0700	0.1910	0.5200	0.1600	0.0200
Tepic - Presa Aguamilpa (Libramiento Oriente de Tepic)	Accidentes								1			1	1
	Muertos								0			0	0
	Heridos								0			0	1
	Daños materiales (millones)								0.0300			0.4000	0.0400
Tepic - Presa Aguamilpa (Ramal a Presa Aguamilpa)	Accidentes												
	Muertos												
	Heridos												
	Daños materiales (millones)												
Tepic - Puerto Vallarta (Cuota)	Accidentes	2	1		1		1	1	2				1
	Muertos	0	0		0		0	4	1				0
	Heridos	0	0		1		0	8	9				0
	Daños materiales (millones)	0.1350	0.0700		0.2000		0.2000	0.2200	0.1500				0.1000
Tepic - Puerto Vallarta Tepic - Lim. Edos. Nay./Jal.	Accidentes	9	3	8	7	7	7	6	5	7	3	3	12
	Muertos	4	2	1	1	0	7	0	2	2	7	2	2
	Heridos	5	6	0	0	4	9	14	8	3	12	1	9
	Daños materiales (millones)	0.8765	0.2300	0.5340	0.4640	0.5700	0.8420	0.2600	0.6950	0.7450	0.5600	0.1200	1.0450
Tepic - Villa Unión (cuota) Tepic - Lim. Edos. Nay./Sin.	Accidentes	5	3	5	4	4	4	3	3	3	3	3	5
	Muertos	0	0	0	5	1	5	1	1	2	0	3	0
	Heridos	4	0	1	1	5	4	0	3	8	0	8	1
	Daños materiales (millones)	0.4680	0.2000	1.0200	0.9250	0.3950	2.1200	0.7850	0.5950	0.8400	0.4300	0.4350	1.0400

ACCIDENTES Y SALDOS POR MES

2018

NAYARIT

Carretera y tramo	Saldos	Enero	Febrero	Marzo	Abril	Mayo	Junio	Julio	Agosto	Septiembre	Octubre	Noviembre	Diciembre
Trapichillo - Matanchen (Cuota)	Accidentes				1		1						
	Muertos				1		1						
	Heridos				0		0						
	Daños materiales (millones)				0.2650		0.0000						

TOTAL DE ACCIDENTES Y SALDOS POR MES

Nayarit	**Accidentes**	**30**	**20**	**29**	**21**	**12**	**24**	**22**	**22**	**26**	**18**	**21**	**30**
	Muertos	**6**	**6**	**5**	**8**	**1**	**13**	**6**	**6**	**7**	**16**	**9**	**5**
	Heridos	**20**	**17**	**8**	**11**	**9**	**20**	**28**	**23**	**27**	**16**	**21**	**19**
	Daños materiales (millones)	**2.3145**	**1.3130**	**3.3050**	**3.2190**	**1.5650**	**4.5325**	**2.6110**	**2.8650**	**3.4010**	**2.7400**	**3.3010**	**3.7080**

ACCIDENTES POR DÍA DE LA SEMANA Y CONDICIONES DE LUZ

2018

NAYARIT

Carretera y tramo	Accidentes	Día de la semana							Condiciones de luz			
		Lunes	Martes	Miércoles	Jueves	Viernes	Sábado	Domingo	Día	Crepúsculo	Noche	Alumbrado público
Chapalilla - Compostela (Cuota)	Accidentes	3		2	1	1	1	1	3		6	
	Accidentes mortales	0		0	0	1	1	0	0		2	
Crucero de San Blas - San Blas	Accidentes											
	Accidentes mortales											
Ent. Acaponeta - El Novillero	Accidentes						2				2	
	Accidentes mortales						0				0	
Ent. Santiago Ixcuintla - Playa Los Corchos	Accidentes											
	Accidentes mortales											
Guadalajara - Tepic (Cuota) Lim. Edos. Jal./Nay. - T. C. (Guadalajara - Tepic (Libre))	Accidentes	7	6	7	8	7	8	8	29	3	19	
	Accidentes mortales	1	1	3	0	0	3	3	5	2	4	
Guadalajara - Tepic Lim. Edos. Jal./Nay. - Tepic	Accidentes	8	3	1	2	3	4	4	15	2	8	
	Accidentes mortales	1	1	0	0	1	1	0	3	0	1	
Jala - Bahía de Banderas (Cuota)	Accidentes	1				1		3	5			
	Accidentes mortales	0				0		0	0			
Libramiento de Tepic	Accidentes						1	1			2	
	Accidentes mortales						0	0			0	
Peñitas - Tuxpan	Accidentes											
	Accidentes mortales											
Ramal a Acaponeta	Accidentes											
	Accidentes mortales											
Ramal a Estación Nanchi	Accidentes											
	Accidentes mortales											

ACCIDENTES POR DÍA DE LA SEMANA Y CONDICIONES DE LUZ

2018

NAYARIT

Carretera y tramo	Accidentes	Día de la semana							Condiciones de luz			
		Lunes	Martes	Miércoles	Jueves	Viernes	Sábado	Domingo	Día	Crepúsculo	Noche	Alumbrado público
Ramal a Estación Ruíz	Accidentes											
	Accidentes mortales											
Ramal a La Laguna de Santa María	Accidentes	1		1				2	2		2	
	Accidentes mortales	0		0				0	0		0	
Ramal a Mecatán	Accidentes											
	Accidentes mortales											
Ramal a Nuevo Aeropuerto de Tepic	Accidentes											
	Accidentes mortales											
Ramal a Punta Mita	Accidentes						2		2			
	Accidentes mortales						0		0			
Ramal a Santa Cruz	Accidentes											
	Accidentes mortales											
Ramal a Tequepexpan (Estatal Libre)	Accidentes	1	1	2	2	1			5	2		
	Accidentes mortales	0	0	0	0	0			0	0		
Santa Cruz - San Blas	Accidentes						1		1			
	Accidentes mortales						1		1			
Tepic - Francisco I. Madero	Accidentes											
	Accidentes mortales											
Tepic - Ixtapan de La Concepción (Tepic - Ent. Santa Cruz)	Accidentes											
	Accidentes mortales											
Tepic - Ixtapan de La Concepción (Ent. Santa Cruz - Ixtapan de La Concepción)	Accidentes											
	Accidentes mortales											

ACCIDENTES POR DÍA DE LA SEMANA Y CONDICIONES DE LUZ

2018

NAYARIT

Carretera y tramo	Accidentes	Día de la semana							Condiciones de luz			
		Lunes	Martes	Miércoles	Jueves	Viernes	Sábado	Domingo	Día	Crepúsculo	Noche	Alumbrado público
Tepic - Mazatlán Tepic - Lim. Edos. Nay./Sin.	Accidentes	2	2	5	3	3	8	8	18	4	9	
	Accidentes mortales	0	0	2	1	1	3	2	7	0	2	
Tepic - Presa Aguamilpa (Libramiento Oriente de Tepic)	Accidentes		1	1			1		3			
	Accidentes mortales		0	0			0		0			
Tepic - Presa Aguamilpa (Ramal a Presa Aguamilpa)	Accidentes											
	Accidentes mortales											
Tepic - Puerto Vallarta (Cuota)	Accidentes	1	1	1	2	2	1	1	3		6	
	Accidentes mortales	1	0	0	0	0	1	0	1		1	
Tepic - Puerto Vallarta Tepic - Lim. Edos. Nay./Jal.	Accidentes	16	10	11	8	8	13	11	46	6	25	
	Accidentes mortales	2	0	4	1	2	2	3	9	2	3	
Tepic - Villa Unión (cuota) Tepic - Lim. Edos. Nay./Sin.	Accidentes	6	7	6	3	10	5	8	28	1	16	
	Accidentes mortales	3	0	1	0	3	1	1	5	1	3	
Trapichillo - Matanchen (Cuota)	Accidentes				1			1	1		1	
	Accidentes mortales				1			1	1		1	

TOTAL DE ACCIDENTES DE POR DÍA DE LA SEMANA Y CONDICIONES DE LUZ

Nayarit	**Accidentes**	**46**	**31**	**37**	**30**	**36**	**47**	**48**	**161**	**18**	**96**	**0**
	Accidentes mortales	**8**	**2**	**10**	**3**	**8**	**13**	**10**	**32**	**5**	**17**	**0**

ACCIDENTES EN PERIODOS FESTIVOS

2018

NAYARIT

Carretera y tramo	Saldos	Año nuevo 01/Ene/2018	Día de la Constitución 03/Feb/2018 05/Feb/2018	Natalicio Benito Juárez 17/Mar/2018 19/Mar/2018	Días Santos 29/Mar/2018 01/Abr/2018	Día del trabajo 01/May/2018	Batalla de Puebla 05/May/2018	Indepen-dencia 15/Sep/2018 16/Sep/2018	Día de muertos 02/Nov/2018 04/Nov/2018	Revolución 16/Nov/2018 19/Nov/2018	Navidad 22/Dic/2018 25/Dic/2018
Chapalilla - Compostela (Cuota)	Accidentes			1						1	
	Muertos			1						2	
	Heridos			1						0	
	Daños materiales (millones)			0.2000						0.2500	
Crucero de San Blas - San Blas	Accidentes										
	Muertos										
	Heridos										
	Daños materiales (millones)										
Ent. Acaponeta - El Novillero	Accidentes										
	Muertos										
	Heridos										
	Daños materiales (millones)										
Ent. Santiago Ixcuintla - Playa Los Corchos	Accidentes										
	Muertos										
	Heridos										
	Daños materiales (millones)										
Guadalajara - Tepic (Cuota) Lim. Edos. Jal./Nay. - T. C. (Guadalajara - Tepic (Libre))	Accidentes			1				1		1	2
	Muertos			0				0		0	2
	Heridos			0				3		0	2
	Daños materiales (millones)			0.2000				0.0300		0.0500	0.5400
Guadalajara - Tepic Lim. Edos. Jal./Nay. - Tepic	Accidentes		1	1						1	
	Muertos		0	0						0	
	Heridos		3	0						2	
	Daños materiales (millones)		0.0300	0.1200						0.5000	
Jala - Bahía de Banderas (Cuota)	Accidentes										
	Muertos										
	Heridos										
	Daños materiales (millones)										

ACCIDENTES EN PERIODOS FESTIVOS

2018

NAYARIT

Carretera y tramo	Saldos	Año nuevo 01/Ene/2018	Día de la Constitución 03/Feb/2018 05/Feb/2018	Natalicio Benito Juárez 17/Mar/2018 19/Mar/2018	Días Santos 29/Mar/2018 01/Abr/2018	Día del trabajo 01/May/2018	Batalla de Puebla 05/May/2018	Indepen-dencia 15/Sep/2018 16/Sep/2018	Día de muertos 02/Nov/2018 04/Nov/2018	Revolución 16/Nov/2018 19/Nov/2018	Navidad 22/Dic/2018 25/Dic/2018
Libramiento de Tepic	Accidentes							2			
	Muertos							0			
	Heridos							1			
	Daños materiales (millones)							0.1150			
Peñitas - Tuxpan	Accidentes										
	Muertos										
	Heridos										
	Daños materiales (millones)										
Ramal a Acaponeta	Accidentes										
	Muertos										
	Heridos										
	Daños materiales (millones)										
Ramal a Estación Nanchi	Accidentes										
	Muertos										
	Heridos										
	Daños materiales (millones)										
Ramal a Estación Ruíz	Accidentes										
	Muertos										
	Heridos										
	Daños materiales (millones)										
Ramal a La Laguna de Santa María	Accidentes				1						
	Muertos				0						
	Heridos				0						
	Daños materiales (millones)				0.0850						
Ramal a Mecatán	Accidentes										
	Muertos										
	Heridos										
	Daños materiales (millones)										

ACCIDENTES EN PERIODOS FESTIVOS

2018

NAYARIT

Carretera y tramo	Saldos	Año nuevo 01/Ene/2018	Día de la Constitución 03/Feb/2018 05/Feb/2018	Natalicio Benito Juárez 17/Mar/2018 19/Mar/2018	Días Santos 29/Mar/2018 01/Abr/2018	Día del trabajo 01/May/2018	Batalla de Puebla 05/May/2018	Indepen-dencia 15/Sep/2018 16/Sep/2018	Día de muertos 02/Nov/2018 04/Nov/2018	Revolución 16/Nov/2018 19/Nov/2018	Navidad 22/Dic/2018 25/Dic/2018
Ramal a Nuevo Aeropuerto de Tepic	Accidentes										
	Muertos										
	Heridos										
	Daños materiales (millones)										
Ramal a Punta Mita	Accidentes										
	Muertos										
	Heridos										
	Daños materiales (millones)										
Ramal a Santa Cruz	Accidentes										
	Muertos										
	Heridos										
	Daños materiales (millones)										
Ramal a Tequepexpan (Estatal Libre)	Accidentes										
	Muertos										
	Heridos										
	Daños materiales (millones)										
Santa Cruz - San Blas	Accidentes				1						
	Muertos				1						
	Heridos				2						
	Daños materiales (millones)				0.0060						
Tepic - Francisco I. Madero	Accidentes										
	Muertos										
	Heridos										
	Daños materiales (millones)										
Tepic - Ixtapan de La Concepción (Tepic - Ent. Santa Cruz)	Accidentes										
	Muertos										
	Heridos										
	Daños materiales (millones)										

ACCIDENTES EN PERIODOS FESTIVOS

2018

NAYARIT

Carretera y tramo	Saldos	Año nuevo 01/Ene/2018	Día de la Constitución 03/Feb/2018 05/Feb/2018	Natalicio Benito Juárez 17/Mar/2018 19/Mar/2018	Días Santos 29/Mar/2018 01/Abr/2018	Día del trabajo 01/May/2018	Batalla de Puebla 05/May/2018	Indepen-dencia 15/Sep/2018 16/Sep/2018	Día de muertos 02/Nov/2018 04/Nov/2018	Revolución 16/Nov/2018 19/Nov/2018	Navidad 22/Dic/2018 25/Dic/2018
Tepic - Ixtapan de La Concepción (Ent. Santa Cruz - Ixtapan de La Concepción)	Accidentes										
	Muertos										
	Heridos										
	Daños materiales (millones)										
Tepic - Mazatlán Tepic - Lim. Edos. Nay./Sin.	Accidentes			1				1			
	Muertos			0				0			
	Heridos			0				0			
	Daños materiales (millones)			0.5500				0.0200			
Tepic - Presa Aguamilpa (Libramiento Oriente de Tepic)	Accidentes										
	Muertos										
	Heridos										
	Daños materiales (millones)										
Tepic - Presa Aguamilpa (Ramal a Presa Aguamilpa)	Accidentes										
	Muertos										
	Heridos										
	Daños materiales (millones)										
Tepic - Puerto Vallarta (Cuota)	Accidentes		1								
	Muertos		0								
	Heridos		0								
	Daños materiales (millones)		0.0700								
Tepic - Puerto Vallarta Tepic - Lim. Edos. Nay./Jal.	Accidentes		1		1		1			1	2
	Muertos		0		0		0			1	0
	Heridos		0		0		0			1	1
	Daños materiales (millones)		0.0200		0.0650		0.0850			0.0250	0.0830
Tepic - Villa Unión (cuota) Tepic - Lim. Edos. Nay./Sin.	Accidentes			2		1		1			3
	Muertos			0		0		0			0
	Heridos			1		1		0			0
	Daños materiales (millones)			0.7700		0.1200		0.2900			0.4300

ACCIDENTES EN PERIODOS FESTIVOS

2018

NAYARIT

Carretera y tramo	Saldos	Año nuevo 01/Ene/2018	Día de la Constitución 03/Feb/2018 05/Feb/2018	Natalicio Benito Juárez 17/Mar/2018 19/Mar/2018	Días Santos 29/Mar/2018 01/Abr/2018	Día del trabajo 01/May/2018	Batalla de Puebla 05/May/2018	Indepen-dencia 15/Sep/2018 16/Sep/2018	Día de muertos 02/Nov/2018 04/Nov/2018	Revolución 16/Nov/2018 19/Nov/2018	Navidad 22/Dic/2018 25/Dic/2018
Trapichillo - Matanchen (Cuota)	Accidentes										
	Muertos										
	Heridos										
	Daños materiales (millones)										

TOTAL DE ACCIDENTES EN PERIODOS FESTIVOS

Nayarit	**Accidentes**	**0**	**3**	**6**	**3**	**1**	**1**	**5**	**0**	**4**	**7**
	Muertos	**0**	**0**	**1**	**1**	**0**	**0**	**0**	**0**	**3**	**2**
	Heridos	**0**	**3**	**2**	**2**	**1**	**0**	**4**	**0**	**3**	**3**
	Daños materiales (millones)	**0.0000**	**0.1200**	**1.8400**	**0.1560**	**0.1200**	**0.0850**	**0.4550**	**0.0000**	**0.8250**	**1.0530**

ACCIDENTES POR KILÓMETRO

2018

NAYARIT

CARRETERA Y TRAMO: Chapalilla - Compostela (Cuota) INICIA EN KM: 0+000 FINALIZA EN KM: 35+800

ACCIDENTES	MUERTOS	HERIDOS	DAÑOS	MATERIALES
2	0	2	240,000	
1	0	0	100,000	
SALDOS 1	0	0	80,000	
2	1	1	300,000	
1	0	0	200,000	
1	2	0	250,000	
1	0	0	60,000	

CONDUCTOR	VEHÍCULO	CAMINO	GANADO	A. NATURAL
3	0	0	0	0
1	0	0	0	0
CAUSAS 1	0	2	0	2
2	0	0	0	0
1	0	0	0	0
1	0	0	0	0
1	0	0	0	0



CLAVE	CLASIFICACIÓN DEL ACCIDENTE
A	SALIDA DEL CAMINO
B	VOLCADURA
C	CHOQUE POR ALCANCE
D	CHOQUE LATERAL
E	CHOQUE CONTRA OBJETO FIJO
F	CHOQUE FRONTAL
G	COLISIÓN CON MOTOCICLETA
H	ATROPELLAMIENTO

CLAVE	CLASIFICACIÓN DEL ACCIDENTE
J	COLISIÓN CON BICICLETA
K	COLISIÓN SIN ESPECIFICAR
L	COLISIÓN CONTRA VEHÍCULO
M	CHOQUE CONTRA SEMOVIENTE
N	RELATIVO A LA CARGA
O	OTROS

- COLISIÓN CONTRA JINETE
- CAIDA DE PASAJERO
- INCENDIO
- CHOQUE CONTRA OTROS OBJETOS
- DESPRENDIMIENTO DE EJE/NEUMÁTICO
- SIN DATO

ACCIDENTES EQUIVALENTES

🚶	UN MUERTO = 6 ACCIDENTES
Δ	UN HERIDO = 2 ACCIDENTES

ACCIDENTES POR KILÓMETRO

2018

NAYARIT

CARRETERA Y TRAMO: Crucero de San Blas - San Blas INICIA EN KM: 0+000 FINALIZA EN KM: 36+000

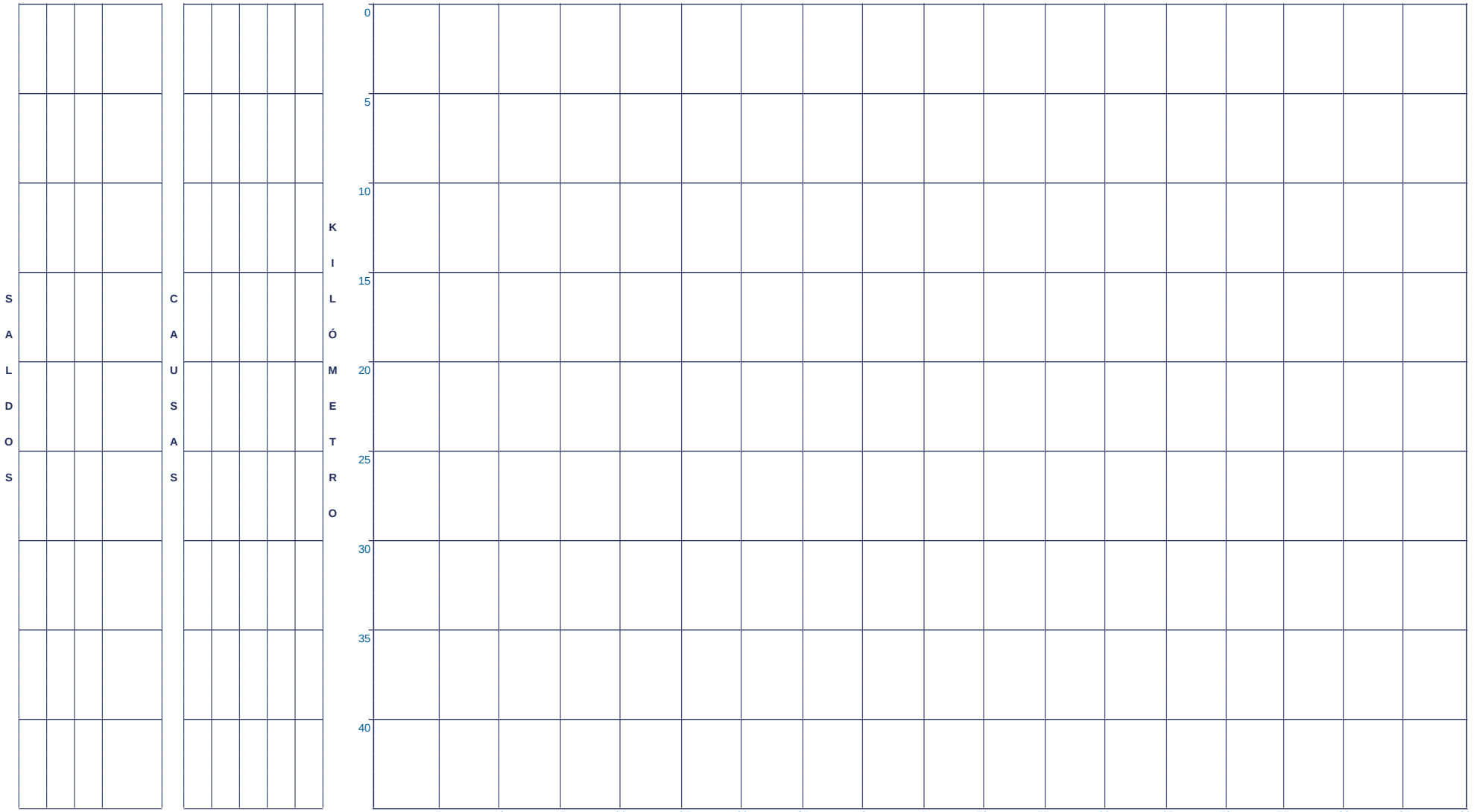

CLAVE	CLASIFICACIÓN DEL ACCIDENTE
A	SALIDA DEL CAMINO
B	VOLCADURA
C	CHOQUE POR ALCANCE
D	CHOQUE LATERAL
E	CHOQUE CONTRA OBJETO FIJO
F	CHOQUE FRONTAL
G	COLISIÓN CON MOTOCICLETA
H	ATROPELLAMIENTO

CLAVE	CLASIFICACIÓN DEL ACCIDENTE
J	COLISIÓN CON BICICLETA
K	COLISIÓN SIN ESPECIFICAR
L	COLISIÓN CONTRA VEHÍCULO
M	CHOQUE CONTRA SEMOVIENTE
N	RELATIVO A LA CARGA
O	OTROS

- COLISIÓN CONTRA JINETE
- CAIDA DE PASAJERO
- INCENDIO
- CHOQUE CONTRA OTROS OBJETOS
- DESPRENDIMIENTO DE EJE/NEUMÁTICO
- SIN DATO

ACCIDENTES EQUIVALENTES

♿	UN MUERTO = 6 ACCIDENTES
Δ	UN HERIDO = 2 ACCIDENTES

ACCIDENTES POR KILÓMETRO

2018

NAYARIT

CARRETERA Y TRAMO: Ent. Acaponeta - El Novillero INICIA EN KM: 0+000 FINALIZA EN KM: 37+000

KILÓMETRO	ACCIDENTES	MUERTOS	HERIDOS	DAÑOS	MATERIALES	CONDUCTOR	VEHÍCULO	CAMINO	GANADO	A. NATURAL
1	1	0	0	23,000		1	0	0	0	0
25	1	0	2	40,000		1	0	0	0	0



NÚMERO Y CLASIFICACIÓN DE ACCIDENTES

CLAVE	CLASIFICACIÓN DEL ACCIDENTE
A	SALIDA DEL CAMINO
B	VOLCADURA
C	CHOQUE POR ALCANCE
D	CHOQUE LATERAL
E	CHOQUE CONTRA OBJETO FIJO
F	CHOQUE FRONTAL
G	COLISIÓN CON MOTOCICLETA
H	ATROPELLAMIENTO

CLAVE	CLASIFICACIÓN DEL ACCIDENTE
J	COLISIÓN CON BICICLETA
K	COLISIÓN SIN ESPECIFICAR
L	COLISIÓN CONTRA VEHÍCULO
M	CHOQUE CONTRA SEMOVIENTE
N	RELATIVO A LA CARGA
O	OTROS

- COLISIÓN CONTRA JINETE
- CAIDA DE PASAJERO
- INCENDIO
- CHOQUE CONTRA OTROS OBJETOS
- DESPRENDIMIENTO DE EJE/NEUMÁTICO
- SIN DATO

ACCIDENTES EQUIVALENTES

☠	UN MUERTO = 6 ACCIDENTES
Δ	UN HERIDO = 2 ACCIDENTES

ACCIDENTES POR KILÓMETRO

2018

NAYARIT

CARRETERA Y TRAMO: Ent. Santiago Ixcuintla - Playa Los Corchos INICIA EN KM: 0+000 FINALIZA EN KM: 39+000

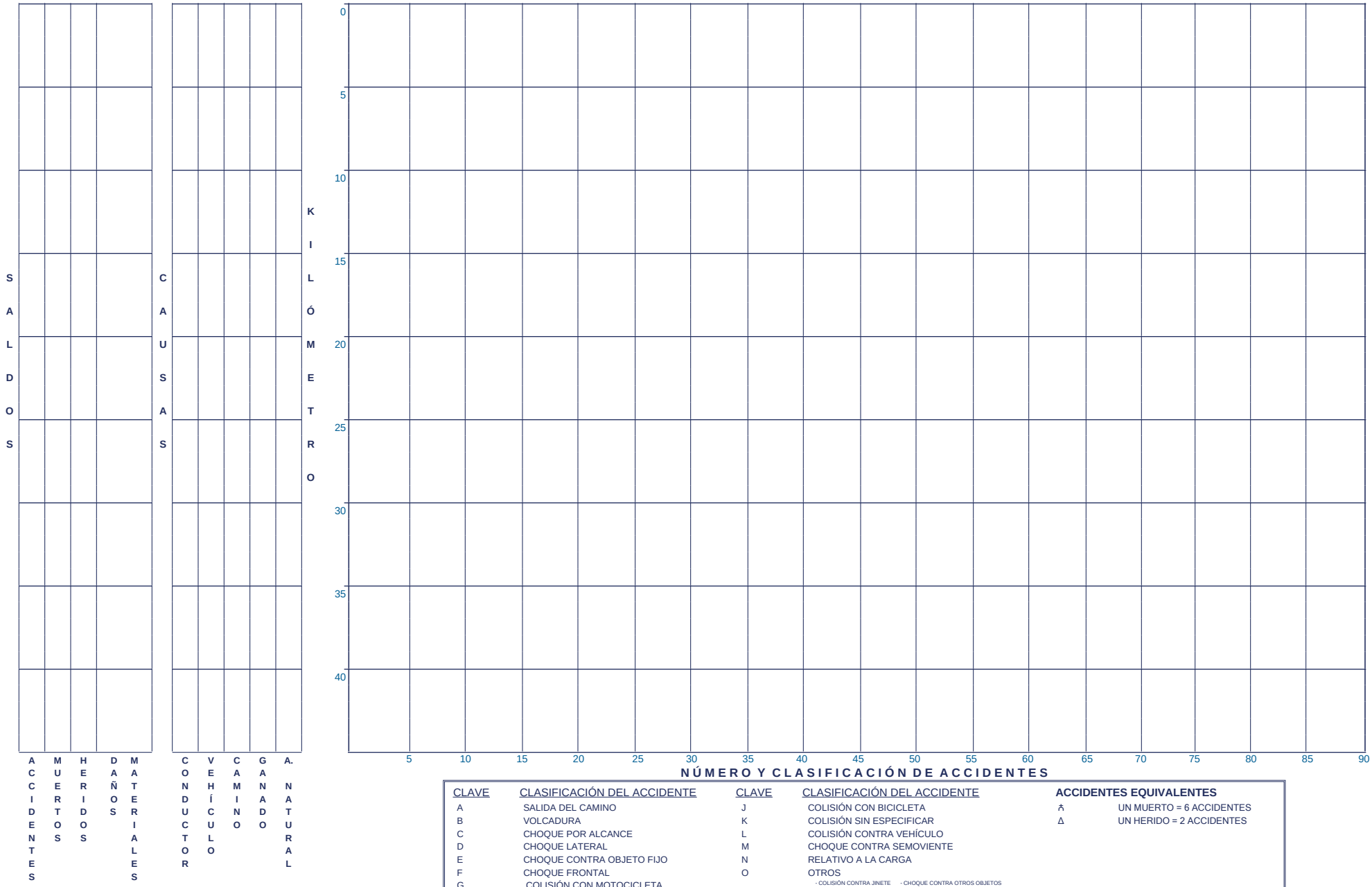

CLAVE	CLASIFICACIÓN DEL ACCIDENTE
A	SALIDA DEL CAMINO
B	VOLCADURA
C	CHOQUE POR ALCANCE
D	CHOQUE LATERAL
E	CHOQUE CONTRA OBJETO FIJO
F	CHOQUE FRONTAL
G	COLISIÓN CON MOTOCICLETA
H	ATROPELLAMIENTO

CLAVE	CLASIFICACIÓN DEL ACCIDENTE
J	COLISIÓN CON BICICLETA
K	COLISIÓN SIN ESPECIFICAR
L	COLISIÓN CONTRA VEHÍCULO
M	CHOQUE CONTRA SEMOVIENTE
N	RELATIVO A LA CARGA
O	OTROS

- COLISIÓN CONTRA JINETE
- CAIDA DE PASAJERO
- INCENDIO
- CHOQUE CONTRA OTROS OBJETOS
- DESPRENDIMIENTO DE EJE/NEUMÁTICO
- SIN DATO

ACCIDENTES EQUIVALENTES

♿	UN MUERTO = 6 ACCIDENTES
Δ	UN HERIDO = 2 ACCIDENTES

ACCIDENTES POR KILÓMETRO

2018

NAYARIT

CARRETERA Y TRAMO: Guadalajara - Tepic (Cuota) Lim. Edos. Jal./Nay. - T. C. (Guadalajara - Tepic (Libre)) INICIA EN KM: 84+600 FINALIZA EN KM: 168+620

KM	ACCIDENTES	MUERTOS	HERIDOS	DAÑOS	MATERIALES	CONDUCTOR	VEHÍCULO	CAMINO	GANADO	A. NATURAL
84+600	2	0	3	13,000		1	1	2	0	1
85+000	6	0	0	1,180,000		3	2	0	0	0
	1	0	0	100,000		1	0	0	0	0
	1	0	1	150,000		0	0	1	0	0
	2	0	2	200,000		1	0	1	0	0
90+000	1	0	1	30,000		1	0	0	0	1
	1	0	0	100,000		0	1	0	0	0
95+000	1	0	0	500,000		0	1	0	0	0
100+000	1	0	0	80,000		0	1	0	0	1
	2	0	2	160,000		1	1	0	0	0
	2	0	3	130,000		1	0	0	0	0
105+000	3	3	0	935,000		3	0	0	0	0
	1	2	2	30,000		1	0	0	0	0
110+000	2	0	1	200,000		1	0	1	0	1
	2	1	0	101,000		2	0	0	0	0
	1	0	1	30,000		1	0	0	0	0
	2	1	2	400,000		2	0	0	0	0
115+000	1	1	7	550,000		1	0	0	0	0
	3	1	1	250,000		3	0	0	0	1
120+000	1	1	0	170,000		1	0	0	0	0

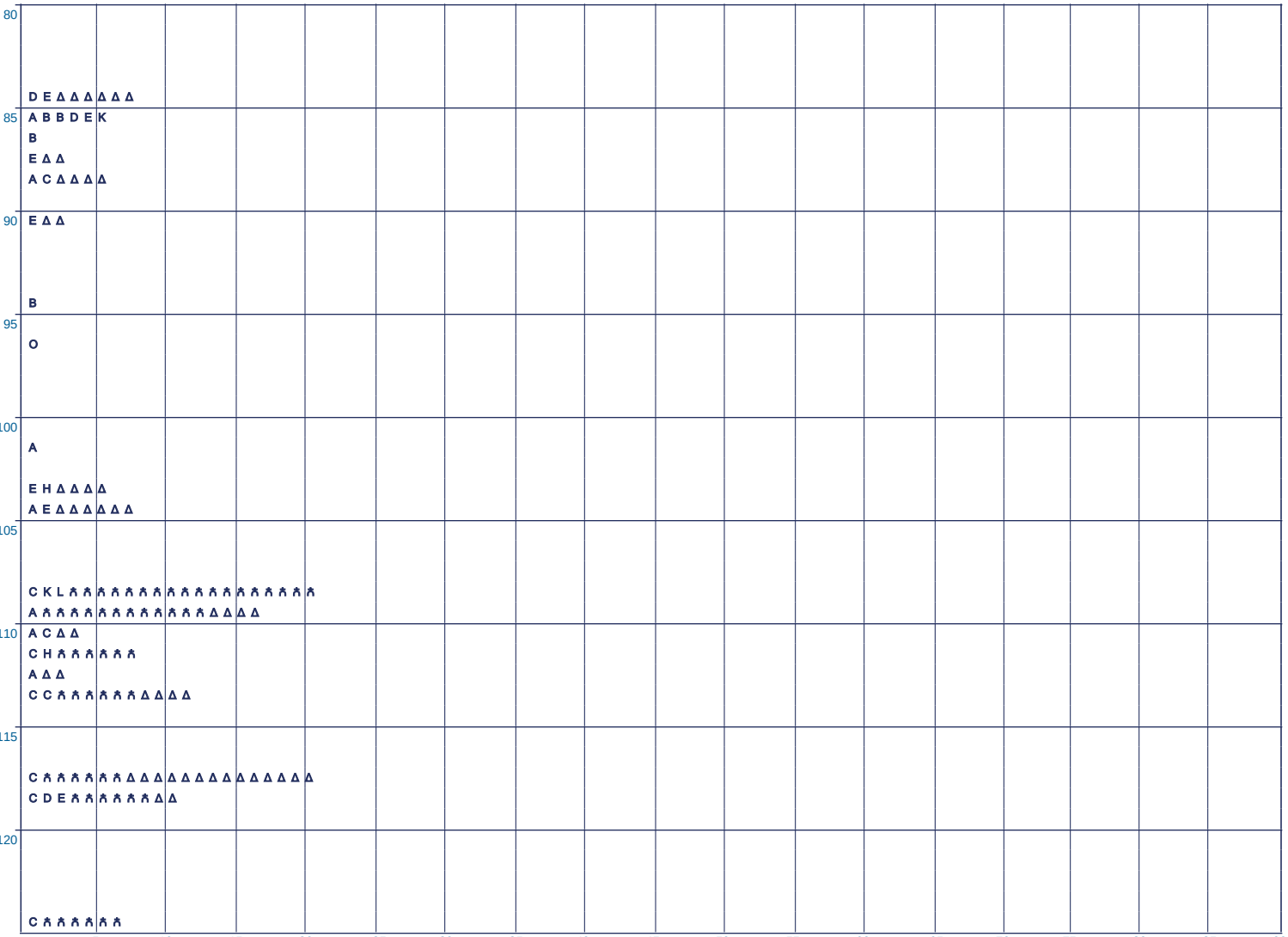

NÚMERO Y CLASIFICACIÓN DE ACCIDENTES

CLAVE	CLASIFICACIÓN DEL ACCIDENTE	CLAVE	CLASIFICACIÓN DEL ACCIDENTE
A	SALIDA DEL CAMINO	J	COLISIÓN CON BICICLETA
B	VOLCADURA	K	COLISIÓN SIN ESPECIFICAR
C	CHOQUE POR ALCANCE	L	COLISIÓN CONTRA VEHÍCULO
D	CHOQUE LATERAL	M	CHOQUE CONTRA SEMOVIENTE
E	CHOQUE CONTRA OBJETO FIJO	N	RELATIVO A LA CARGA
F	CHOQUE FRONTAL	O	OTROS
G	COLISIÓN CON MOTOCICLETA		- COLISIÓN CONTRA JINETE - CHOQUE CONTRA OTROS OBJETOS - CAIDA DE PASAJERO - DESPRENDIMIENTO DE EJE/NEUMÁTICO - INCENDIO - SIN DATO
H	ATROPELLAMIENTO		

ACCIDENTES EQUIVALENTES

- UN MUERTO = 6 ACCIDENTES
- Δ UN HERIDO = 2 ACCIDENTES

ACCIDENTES POR KILÓMETRO

2018

NAYARIT

CARRETERA Y TRAMO: Guadalajara - Tepic (Cuota) Lim. Edos. Jal./Nay. - T. C. (Guadalajara - Tepic (Libre)) INICIA EN KM: 84+600 FINALIZA EN KM: 168+620

SALDOS ACCIDENTES	SALDOS MUERTOS	SALDOS HERIDOS	SALDOS DAÑOS	SALDOS MATERIALES	CAUSAS CONDUCTOR	CAUSAS VEHÍCULO	CAUSAS CAMINO	CAUSAS GANADO	CAUSAS A. NATURAL
1	1	0	81,000		1	0	0	0	0
1	0	0	100,000		1	0	0	0	0
1	0	0	250,000		1	0	0	0	0
1	0	2	310,000		1	0	0	0	0
2	0	0	130,000		2	0	0	0	0
2	0	2	550,000		1	0	2	0	1
3	1	2	490,000		1	2	0	0	0
1	1	0	80,000		0	0	1	0	0
1	0	0	600,000		1	0	0	0	0
1	0	0	65,000		1	0	0	0	0
1	0	0	110,000		1	0	0	0	0

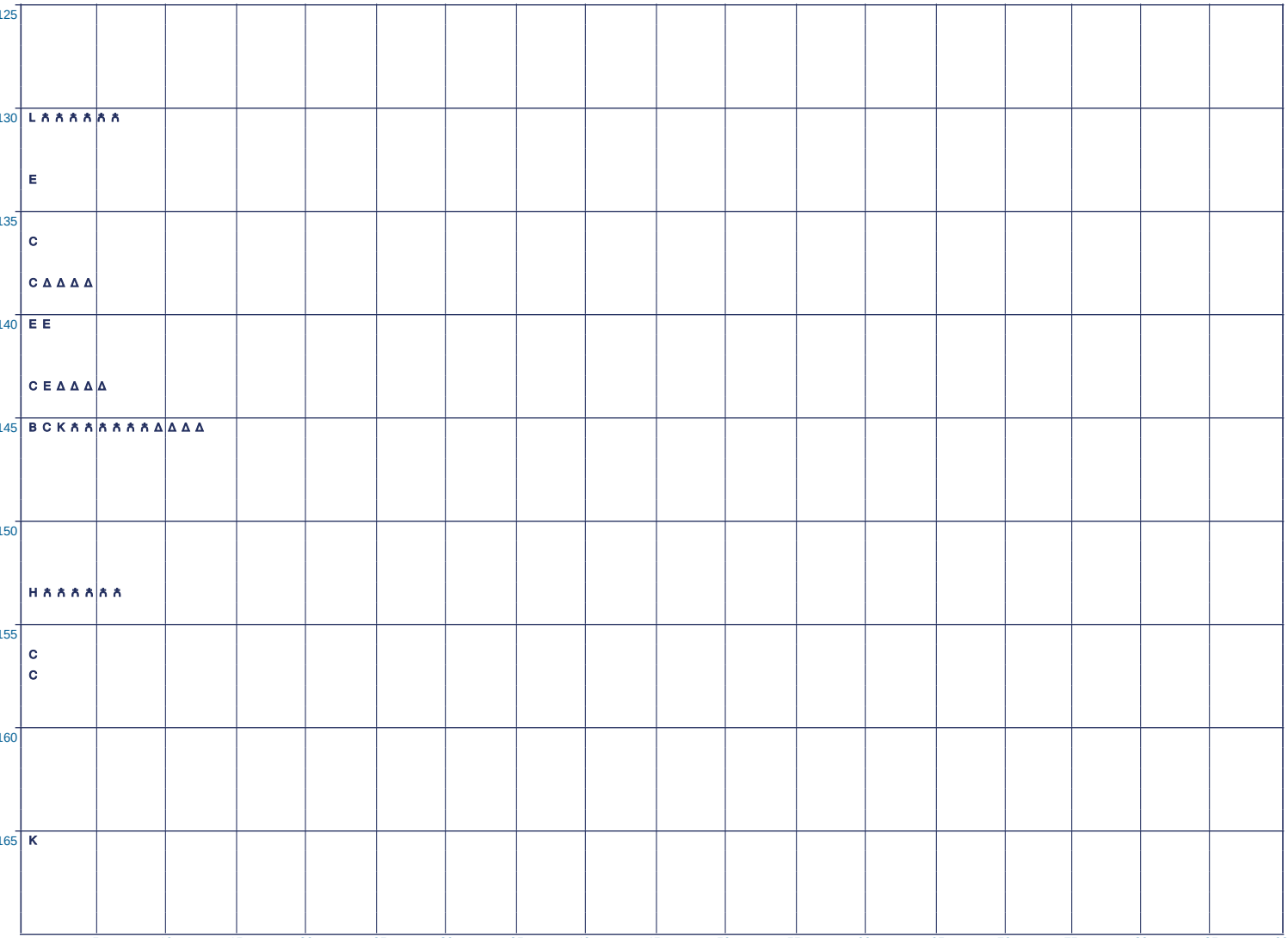

CLAVE	CLASIFICACIÓN DEL ACCIDENTE
A	SALIDA DEL CAMINO
B	VOLCADURA
C	CHOQUE POR ALCANCE
D	CHOQUE LATERAL
E	CHOQUE CONTRA OBJETO FIJO
F	CHOQUE FRONTAL
G	COLISIÓN CON MOTOCICLETA
H	ATROPELLAMIENTO

CLAVE	CLASIFICACIÓN DEL ACCIDENTE
J	COLISIÓN CON BICICLETA
K	COLISIÓN SIN ESPECIFICAR
L	COLISIÓN CONTRA VEHÍCULO
M	CHOQUE CONTRA SEMOVIENTE
N	RELATIVO A LA CARGA
O	OTROS

- COLISIÓN CONTRA JINETE
- CAIDA DE PASAJERO
- INCENDIO
- CHOQUE CONTRA OTROS OBJETOS
- DESPRENDIMIENTO DE EJE/NEUMÁTICO
- SIN DATO

ACCIDENTES EQUIVALENTES

🚶	UN MUERTO = 6 ACCIDENTES
Δ	UN HERIDO = 2 ACCIDENTES

ACCIDENTES POR KILÓMETRO

2018

NAYARIT

CARRETERA Y TRAMO: Guadalajara - Tepic Lim. Edos. Jal./Nay. - Tepic INICIA EN KM: 123+000 FINALIZA EN KM: 224+800

SALDOS				CAUSAS					KILÓMETRO
ACCIDENTES	MUERTOS	HERIDOS	DAÑOS	CONDUCTOR	VEHÍCULO	CAMINO	GANADO	A. NATURAL	
2	0	2	90,000	2	0	0	0	0	140
1	0	0	103,000	1	0	0	0	0	
1	0	6	230,000	1	0	0	0	0	145
1	0	2	30,000	1	0	0	0	0	
2	2	1	240,000	3	0	0	0	1	
1	0	3	30,000	1	0	0	0	0	150
1	0	1	20,000	1	0	0	0	0	
1	0	0	60,000	1	0	2	0	1	
1	0	0	60,000	2	0	2	0	1	155
1	0	0	20,000	1	0	0	0	0	160

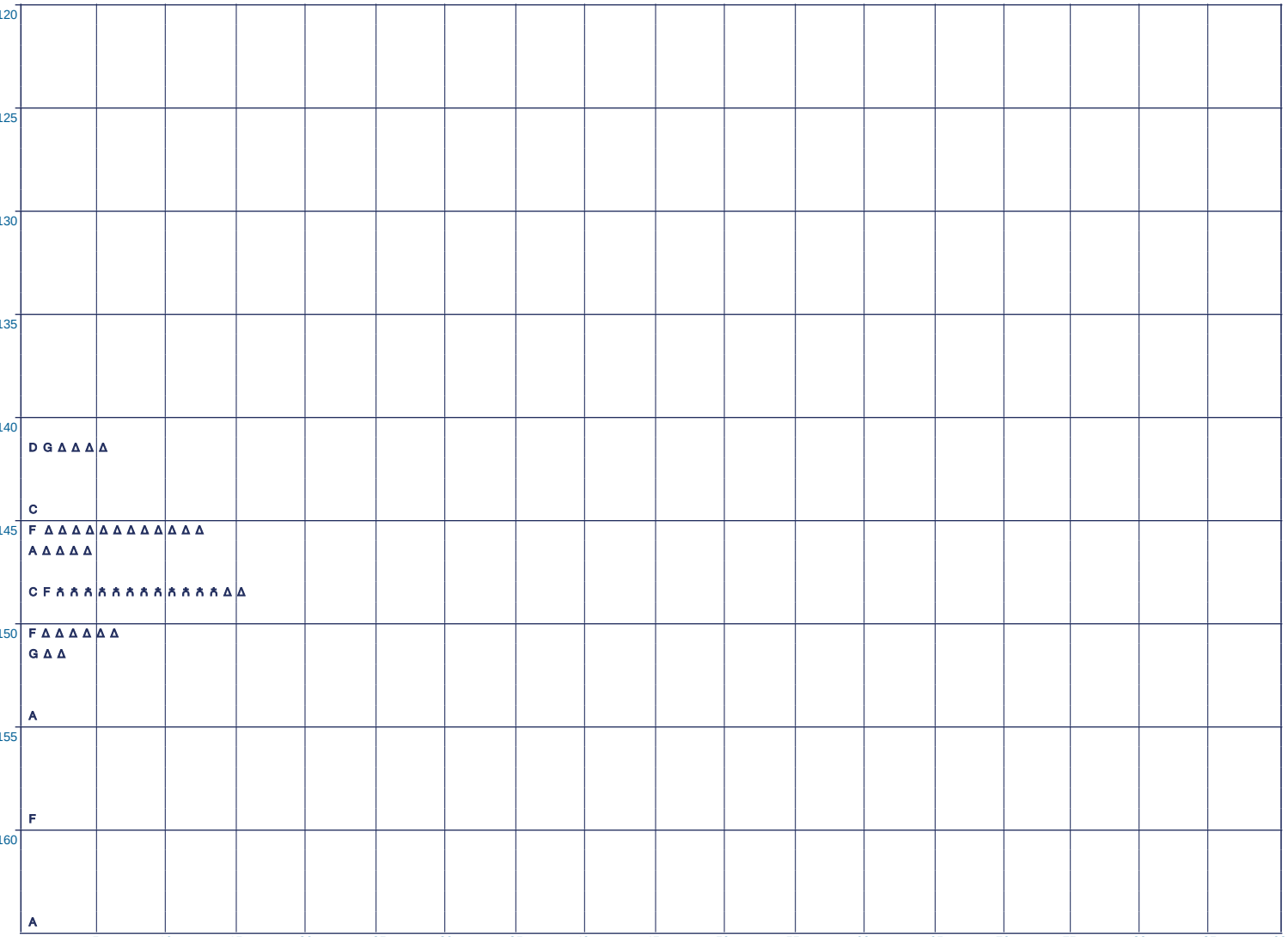

NÚMERO Y CLASIFICACIÓN DE ACCIDENTES

CLAVE	CLASIFICACIÓN DEL ACCIDENTE	CLAVE	CLASIFICACIÓN DEL ACCIDENTE
A	SALIDA DEL CAMINO	J	COLISIÓN CON BICICLETA
B	VOLCADURA	K	COLISIÓN SIN ESPECIFICAR
C	CHOQUE POR ALCANCE	L	COLISIÓN CONTRA VEHÍCULO
D	CHOQUE LATERAL	M	CHOQUE CONTRA SEMOVIENTE
E	CHOQUE CONTRA OBJETO FIJO	N	RELATIVO A LA CARGA
F	CHOQUE FRONTAL	O	OTROS
G	COLISIÓN CON MOTOCICLETA		- COLISIÓN CONTRA JINETE - CHOQUE CONTRA OTROS OBJETOS - CAIDA DE PASAJERO - DESPRENDIMIENTO DE EJE/NEUMÁTICO - INCENDIO - SIN DATO
H	ATROPELLAMIENTO		

ACCIDENTES EQUIVALENTES

♿	UN MUERTO = 6 ACCIDENTES
Δ	UN HERIDO = 2 ACCIDENTES

ACCIDENTES POR KILÓMETRO

2018

NAYARIT

CARRETERA Y TRAMO: Guadalajara - Tepic Lim. Edos. Jal./Nay. - Tepic INICIA EN KM: 123+000 FINALIZA EN KM: 224+800

ACCIDENTES	MUERTOS	HERIDOS	DAÑOS	MATERIALES
1	0	1	80,000	
1	1	0	40,000	
1	0	0	125,000	
1	0	0	100,000	
2	0	3	600,000	
1	0	0	30,000	
1	1	0	80,000	
1	0	0	30,000	
1	0	0	120,000	
1	0	0	140,000	
1	0	0	100,000	

SALDOS

CONDUCTOR	VEHÍCULO	CAMINO	GANADO	A. NATURAL
1	0	0	0	0
1	0	0	0	0
1	0	0	0	0
0	1	0	0	0
1	1	0	0	0
1	0	0	0	0
1	0	0	0	0
0	1	0	0	0
0	1	0	0	1
1	0	0	0	0
0	0	2	0	1

CAUSAS



NÚMERO Y CLASIFICACIÓN DE ACCIDENTES

CLAVE	CLASIFICACIÓN DEL ACCIDENTE
A	SALIDA DEL CAMINO
B	VOLCADURA
C	CHOQUE POR ALCANCE
D	CHOQUE LATERAL
E	CHOQUE CONTRA OBJETO FIJO
F	CHOQUE FRONTAL
G	COLISIÓN CON MOTOCICLETA
H	ATROPELLAMIENTO

CLAVE	CLASIFICACIÓN DEL ACCIDENTE
J	COLISIÓN CON BICICLETA
K	COLISIÓN SIN ESPECIFICAR
L	COLISIÓN CONTRA VEHÍCULO
M	CHOQUE CONTRA SEMOVIENTE
N	RELATIVO A LA CARGA
O	OTROS

- COLISIÓN CONTRA JINETE
- CAIDA DE PASAJERO
- INCENDIO
- CHOQUE CONTRA OTROS OBJETOS
- DESPRENDIMIENTO DE EJE/NEUMÁTICO
- SIN DATO

ACCIDENTES EQUIVALENTES

Ѧ	UN MUERTO = 6 ACCIDENTES
Δ	UN HERIDO = 2 ACCIDENTES

ACCIDENTES POR KILÓMETRO

2018

NAYARIT

CARRETERA Y TRAMO: Guadalajara - Tepic Lim. Edos. Jal./Nay. - Tepic INICIA EN KM: 123+000 FINALIZA EN KM: 224+800

ACCIDENTES	MUERTOS	HERIDOS	DAÑOS	MATERIALES
1	0	1	70,000	

CONDUCTOR	VEHÍCULO	CAMINO	GANADO	A. NATURAL
1	0	0	0	0

SALDOS CAUSAS



CLAVE	CLASIFICACIÓN DEL ACCIDENTE
A	SALIDA DEL CAMINO
B	VOLCADURA
C	CHOQUE POR ALCANCE
D	CHOQUE LATERAL
E	CHOQUE CONTRA OBJETO FIJO
F	CHOQUE FRONTAL
G	COLISIÓN CON MOTOCICLETA
H	ATROPELLAMIENTO

CLAVE	CLASIFICACIÓN DEL ACCIDENTE
J	COLISIÓN CON BICICLETA
K	COLISIÓN SIN ESPECIFICAR
L	COLISIÓN CONTRA VEHÍCULO
M	CHOQUE CONTRA SEMOVIENTE
N	RELATIVO A LA CARGA
O	OTROS

- COLISIÓN CONTRA JINETE
- CAIDA DE PASAJERO
- INCENDIO
- CHOQUE CONTRA OTROS OBJETOS
- DESPRENDIMIENTO DE EJE/NEUMÁTICO
- SIN DATO

ACCIDENTES EQUIVALENTES

Ѧ UN MUERTO = 6 ACCIDENTES

Δ UN HERIDO = 2 ACCIDENTES

ACCIDENTES POR KILÓMETRO

2018

NAYARIT

CARRETERA Y TRAMO: Jala - Bahía de Banderas (Cuota) INICIA EN KM: 0+000 FINALIZA EN KM: 54+000

SALDOS				CAUSAS					KILÓMETRO
ACCIDENTES	MUERTOS	HERIDOS	DAÑOS MATERIALES	CONDUCTOR	VEHÍCULO	CAMINO	GANADO	A. NATURAL	
1	0	0	30,000	0	1	0	0	0	15 K
1	0	2	80,000	1	0	0	0	1	20 E Δ Δ Δ Δ
1	0	0	20,000	0	1	0	0	0	30 B
1	0	0	0	0	1	0	0	0	35 E

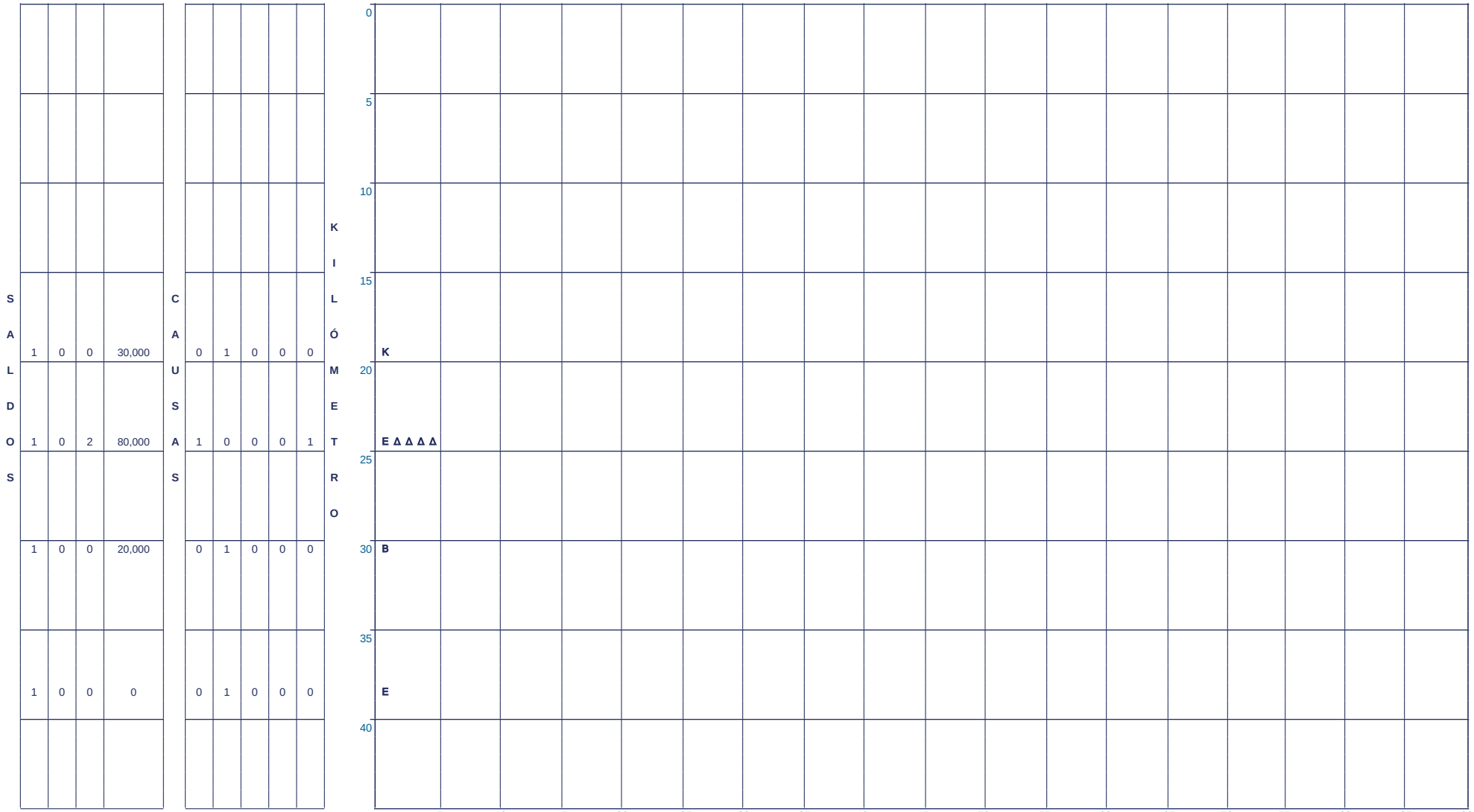

CLAVE	CLASIFICACIÓN DEL ACCIDENTE
A	SALIDA DEL CAMINO
B	VOLCADURA
C	CHOQUE POR ALCANCE
D	CHOQUE LATERAL
E	CHOQUE CONTRA OBJETO FIJO
F	CHOQUE FRONTAL
G	COLISIÓN CON MOTOCICLETA
H	ATROPELLAMIENTO

CLAVE	CLASIFICACIÓN DEL ACCIDENTE
J	COLISIÓN CON BICICLETA
K	COLISIÓN SIN ESPECIFICAR
L	COLISIÓN CONTRA VEHÍCULO
M	CHOQUE CONTRA SEMOVIENTE
N	RELATIVO A LA CARGA
O	OTROS

- COLISIÓN CONTRA JINETE
- CAIDA DE PASAJERO
- INCENDIO
- CHOQUE CONTRA OTROS OBJETOS
- DESPRENDIMIENTO DE EJE/NEUMÁTICO
- SIN DATO

ACCIDENTES EQUIVALENTES

♿	UN MUERTO = 6 ACCIDENTES
Δ	UN HERIDO = 2 ACCIDENTES

ACCIDENTES POR KILÓMETRO

2018

NAYARIT

CARRETERA Y TRAMO: Jala - Bahía de Banderas (Cuota) INICIA EN KM: 0+000 FINALIZA EN KM: 54+000

SALDOS				CAUSAS				
ACCIDENTES	MUERTOS	HERIDOS	DAÑOS MATERIALES	CONDUCTOR	VEHÍCULO	CAMINO	GANADO	A. NATURAL
1	0	0	150,000	1	0	0	0	0

KILÓMETRO



NÚMERO Y CLASIFICACIÓN DE ACCIDENTES

CLAVE	CLASIFICACIÓN DEL ACCIDENTE
A	SALIDA DEL CAMINO
B	VOLCADURA
C	CHOQUE POR ALCANCE
D	CHOQUE LATERAL
E	CHOQUE CONTRA OBJETO FIJO
F	CHOQUE FRONTAL
G	COLISIÓN CON MOTOCICLETA
H	ATROPELLAMIENTO

CLAVE	CLASIFICACIÓN DEL ACCIDENTE
J	COLISIÓN CON BICICLETA
K	COLISIÓN SIN ESPECIFICAR
L	COLISIÓN CONTRA VEHÍCULO
M	CHOQUE CONTRA SEMOVIENTE
N	RELATIVO A LA CARGA
O	OTROS

- COLISIÓN CONTRA JINETE
- CAIDA DE PASAJERO
- INCENDIO
- CHOQUE CONTRA OTROS OBJETOS
- DESPRENDIMIENTO DE EJE/NEUMÁTICO
- SIN DATO

ACCIDENTES EQUIVALENTES

☠	UN MUERTO = 6 ACCIDENTES
Δ	UN HERIDO = 2 ACCIDENTES

ACCIDENTES POR KILÓMETRO

2018

NAYARIT

CARRETERA Y TRAMO: Libramiento de Tepic INICIA EN KM: 0+000 FINALIZA EN KM: 29+470

ACCIDENTES	MUERTOS	HERIDOS	DAÑOS	MATERIALES
1	0	0	100,000	
1	0	1	15,000	

CONDUCTOR	VEHÍCULO	CAMINO	GANADO	A. NATURAL
1	0	0	0	1
0	0	1	0	1

SALDOS — CAUSAS



CLAVE	CLASIFICACIÓN DEL ACCIDENTE	CLAVE	CLASIFICACIÓN DEL ACCIDENTE
A	SALIDA DEL CAMINO	J	COLISIÓN CON BICICLETA
B	VOLCADURA	K	COLISIÓN SIN ESPECIFICAR
C	CHOQUE POR ALCANCE	L	COLISIÓN CONTRA VEHÍCULO
D	CHOQUE LATERAL	M	CHOQUE CONTRA SEMOVIENTE
E	CHOQUE CONTRA OBJETO FIJO	N	RELATIVO A LA CARGA
F	CHOQUE FRONTAL	O	OTROS
G	COLISIÓN CON MOTOCICLETA		- COLISIÓN CONTRA JINETE - CHOQUE CONTRA OTROS OBJETOS - CAIDA DE PASAJERO - DESPRENDIMIENTO DE EJE/NEUMÁTICO - INCENDIO - SIN DATO
H	ATROPELLAMIENTO		

ACCIDENTES EQUIVALENTES

♿	UN MUERTO = 6 ACCIDENTES
Δ	UN HERIDO = 2 ACCIDENTES

ACCIDENTES POR KILÓMETRO

2018

NAYARIT

CARRETERA Y TRAMO: Peñitas - Tuxpan INICIA EN KM: 0+000 FINALIZA EN KM: 9+000

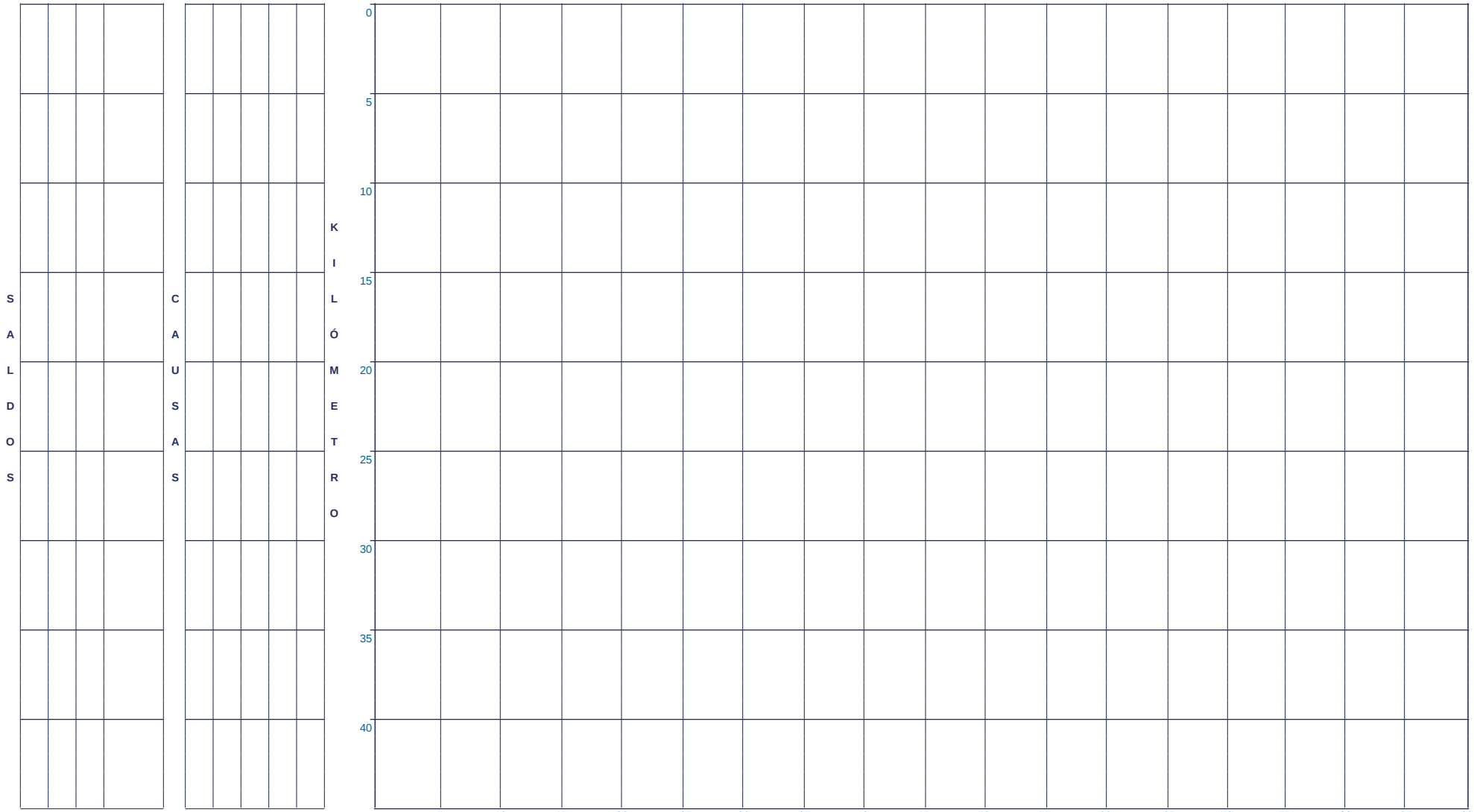

CLAVE	CLASIFICACIÓN DEL ACCIDENTE
A	SALIDA DEL CAMINO
B	VOLCADURA
C	CHOQUE POR ALCANCE
D	CHOQUE LATERAL
E	CHOQUE CONTRA OBJETO FIJO
F	CHOQUE FRONTAL
G	COLISIÓN CON MOTOCICLETA
H	ATROPELLAMIENTO

CLAVE	CLASIFICACIÓN DEL ACCIDENTE
J	COLISIÓN CON BICICLETA
K	COLISIÓN SIN ESPECIFICAR
L	COLISIÓN CONTRA VEHÍCULO
M	CHOQUE CONTRA SEMOVIENTE
N	RELATIVO A LA CARGA
O	OTROS

- COLISIÓN CONTRA JINETE
- CAIDA DE PASAJERO
- INCENDIO
- CHOQUE CONTRA OTROS OBJETOS
- DESPRENDIMIENTO DE EJE/NEUMÁTICO
- SIN DATO

ACCIDENTES EQUIVALENTES

♿	UN MUERTO = 6 ACCIDENTES
Δ	UN HERIDO = 2 ACCIDENTES

ACCIDENTES POR KILÓMETRO

2018

NAYARIT

CARRETERA Y TRAMO: Ramal a Acaponeta INICIA EN KM: 0+000 FINALIZA EN KM: 3+000

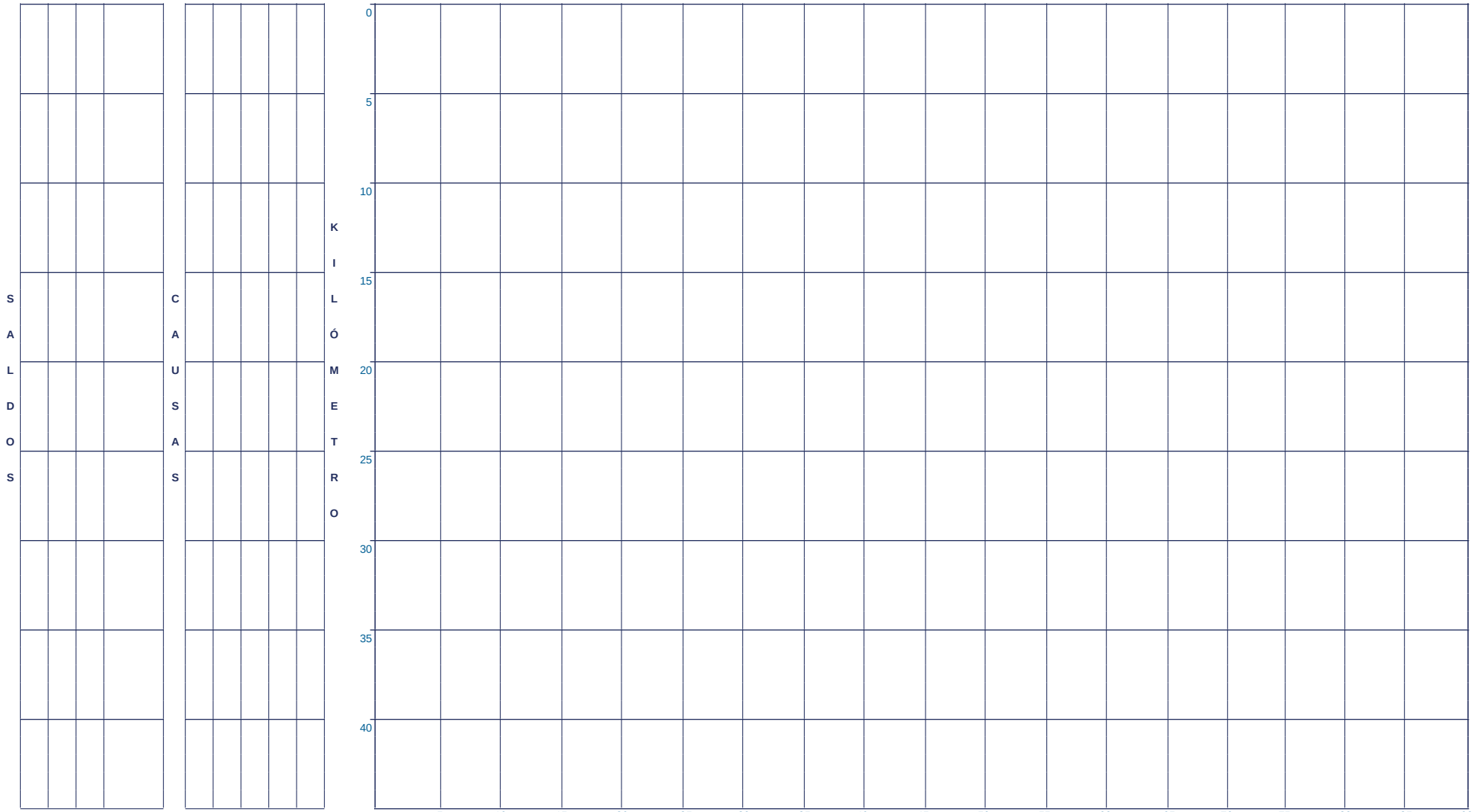

CLAVE	CLASIFICACIÓN DEL ACCIDENTE
A	SALIDA DEL CAMINO
B	VOLCADURA
C	CHOQUE POR ALCANCE
D	CHOQUE LATERAL
E	CHOQUE CONTRA OBJETO FIJO
F	CHOQUE FRONTAL
G	COLISIÓN CON MOTOCICLETA
H	ATROPELLAMIENTO

CLAVE	CLASIFICACIÓN DEL ACCIDENTE
J	COLISIÓN CON BICICLETA
K	COLISIÓN SIN ESPECIFICAR
L	COLISIÓN CONTRA VEHÍCULO
M	CHOQUE CONTRA SEMOVIENTE
N	RELATIVO A LA CARGA
O	OTROS

- COLISIÓN CONTRA JINETE
- CAIDA DE PASAJERO
- INCENDIO
- CHOQUE CONTRA OTROS OBJETOS
- DESPRENDIMIENTO DE EJE/NEUMÁTICO
- SIN DATO

ACCIDENTES EQUIVALENTES

♿	UN MUERTO = 6 ACCIDENTES
Δ	UN HERIDO = 2 ACCIDENTES

ACCIDENTES POR KILÓMETRO

2018

NAYARIT

CARRETERA Y TRAMO: Ramal a Estación Nanchi INICIA EN KM: 0+000 FINALIZA EN KM: 5+000

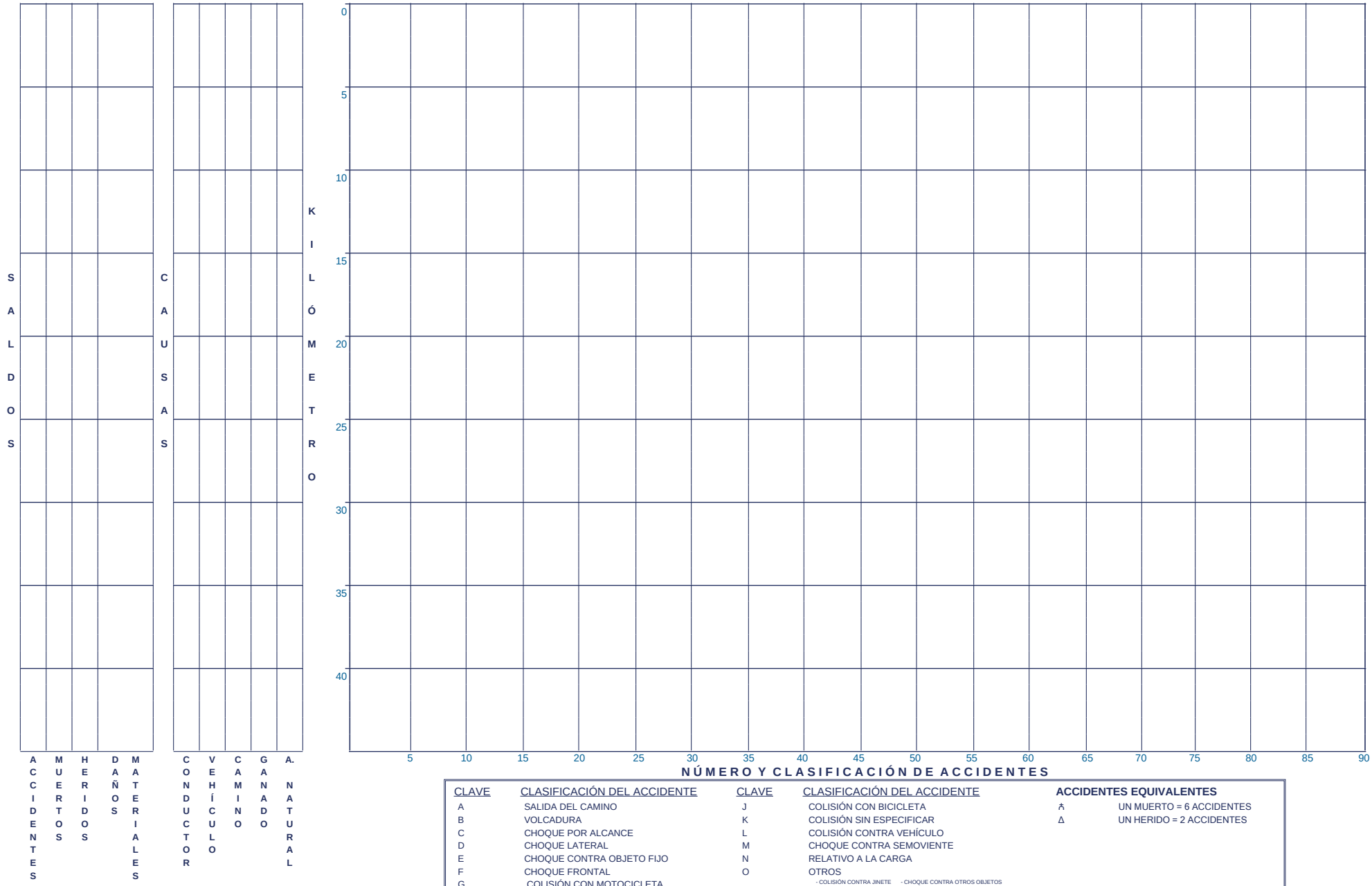

CLAVE	CLASIFICACIÓN DEL ACCIDENTE
A	SALIDA DEL CAMINO
B	VOLCADURA
C	CHOQUE POR ALCANCE
D	CHOQUE LATERAL
E	CHOQUE CONTRA OBJETO FIJO
F	CHOQUE FRONTAL
G	COLISIÓN CON MOTOCICLETA
H	ATROPELLAMIENTO

CLAVE	CLASIFICACIÓN DEL ACCIDENTE
J	COLISIÓN CON BICICLETA
K	COLISIÓN SIN ESPECIFICAR
L	COLISIÓN CONTRA VEHÍCULO
M	CHOQUE CONTRA SEMOVIENTE
N	RELATIVO A LA CARGA
O	OTROS

- COLISIÓN CONTRA JINETE
- CAIDA DE PASAJERO
- INCENDIO
- CHOQUE CONTRA OTROS OBJETOS
- DESPRENDIMIENTO DE EJE/NEUMÁTICO
- SIN DATO

ACCIDENTES EQUIVALENTES

♿	UN MUERTO = 6 ACCIDENTES
Δ	UN HERIDO = 2 ACCIDENTES

ACCIDENTES POR KILÓMETRO

2018

NAYARIT

CARRETERA Y TRAMO: Ramal a Estación Ruíz INICIA EN KM: 0+000 FINALIZA EN KM: 5+500

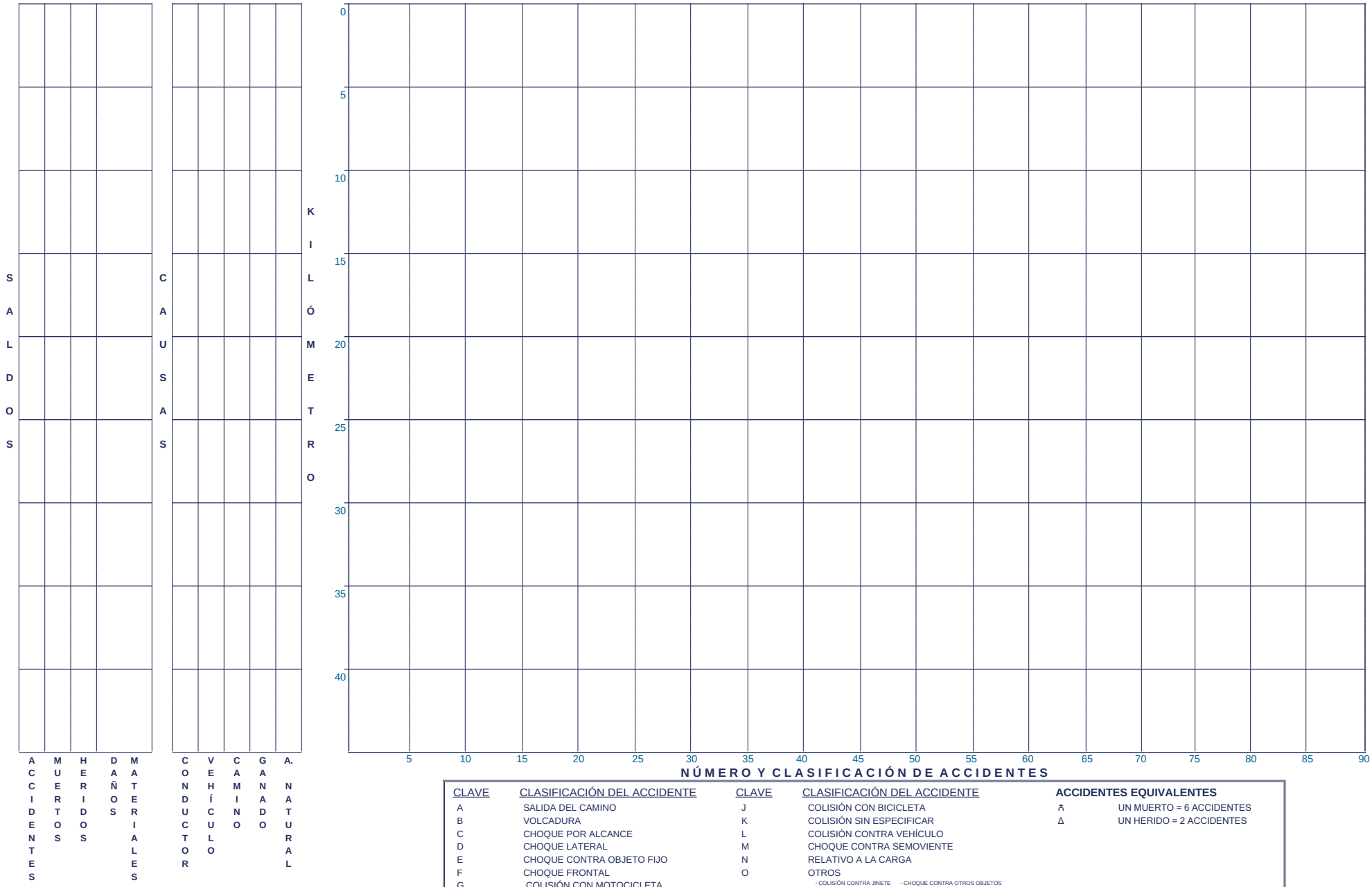

CLAVE	CLASIFICACIÓN DEL ACCIDENTE
A	SALIDA DEL CAMINO
B	VOLCADURA
C	CHOQUE POR ALCANCE
D	CHOQUE LATERAL
E	CHOQUE CONTRA OBJETO FIJO
F	CHOQUE FRONTAL
G	COLISIÓN CON MOTOCICLETA
H	ATROPELLAMIENTO

CLAVE	CLASIFICACIÓN DEL ACCIDENTE
J	COLISIÓN CON BICICLETA
K	COLISIÓN SIN ESPECIFICAR
L	COLISIÓN CONTRA VEHÍCULO
M	CHOQUE CONTRA SEMOVIENTE
N	RELATIVO A LA CARGA
O	OTROS

- COLISIÓN CONTRA JINETE
- CAIDA DE PASAJERO
- INCENDIO
- CHOQUE CONTRA OTROS OBJETOS
- DESPRENDIMIENTO DE EJE/NEUMÁTICO
- SIN DATO

ACCIDENTES EQUIVALENTES

♿	UN MUERTO = 6 ACCIDENTES
Δ	UN HERIDO = 2 ACCIDENTES

ACCIDENTES POR KILÓMETRO

2018

NAYARIT

CARRETERA Y TRAMO: Ramal a La Laguna de Santa María INICIA EN KM: 0+000 FINALIZA EN KM: 19+360

SALDOS				CAUSAS					KILÓMETRO
ACCIDENTES	MUERTOS	HERIDOS	DAÑOS MATERIALES	CONDUCTOR	VEHÍCULO	CAMINO	GANADO	A. NATURAL	
1	0	0	30,000	0	0	0	0	0	O
2	0	0	125,000	2	0	0	0	0	A D
1	0	0	20,000	1	0	0	0	0	G



CLAVE	CLASIFICACIÓN DEL ACCIDENTE	CLAVE	CLASIFICACIÓN DEL ACCIDENTE
A	SALIDA DEL CAMINO	J	COLISIÓN CON BICICLETA
B	VOLCADURA	K	COLISIÓN SIN ESPECIFICAR
C	CHOQUE POR ALCANCE	L	COLISIÓN CONTRA VEHÍCULO
D	CHOQUE LATERAL	M	CHOQUE CONTRA SEMOVIENTE
E	CHOQUE CONTRA OBJETO FIJO	N	RELATIVO A LA CARGA
F	CHOQUE FRONTAL	O	OTROS
G	COLISIÓN CON MOTOCICLETA		- COLISIÓN CONTRA JINETE - CHOQUE CONTRA OTROS OBJETOS - CAIDA DE PASAJERO - DESPRENDIMIENTO DE EJE/NEUMÁTICO - INCENDIO - SIN DATO
H	ATROPELLAMIENTO		

ACCIDENTES EQUIVALENTES

ⱥ UN MUERTO = 6 ACCIDENTES

Δ UN HERIDO = 2 ACCIDENTES

ACCIDENTES POR KILÓMETRO

2018

NAYARIT

CARRETERA Y TRAMO: Ramal a Mecatán INICIA EN KM: 0+000 FINALIZA EN KM: 9+000

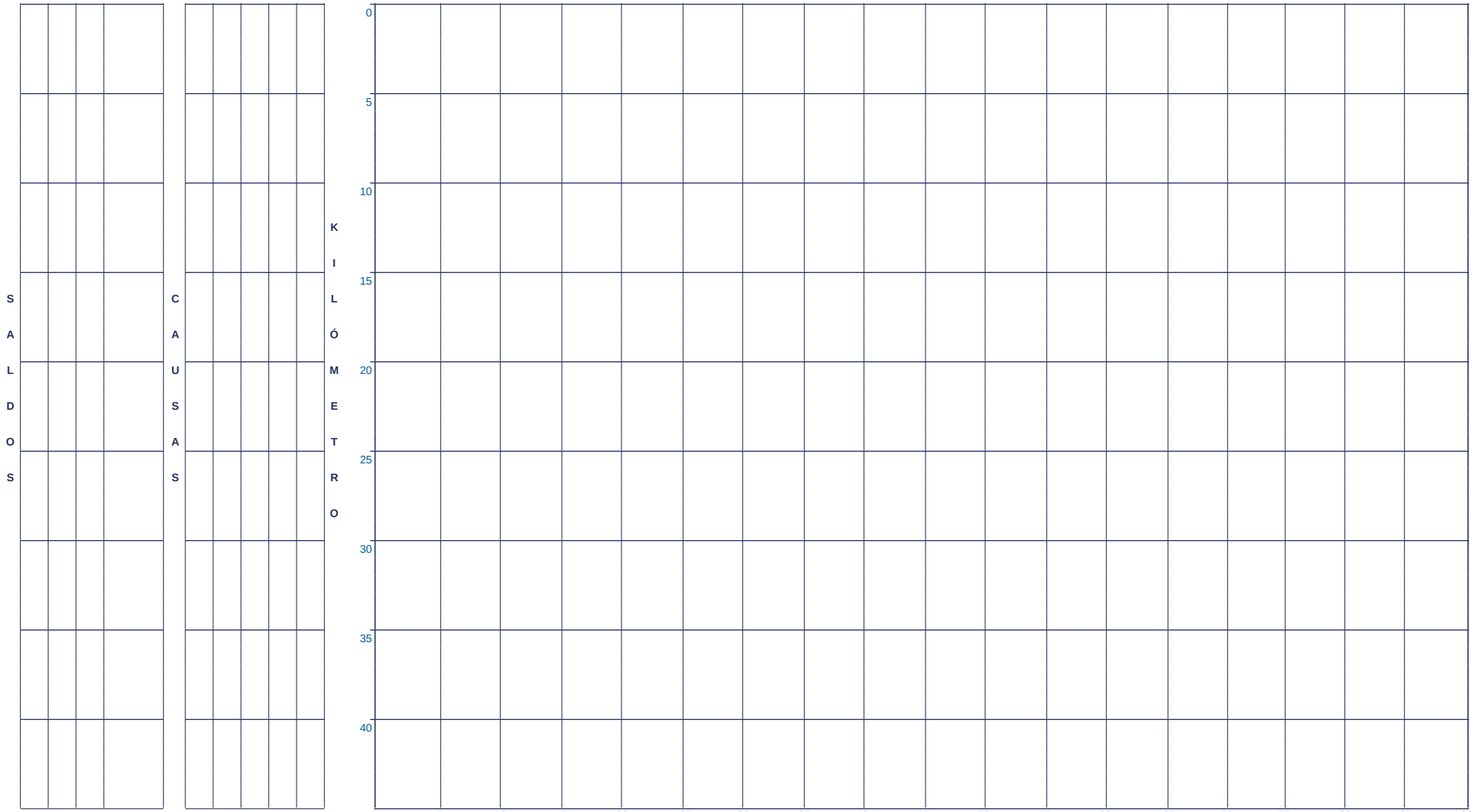

CLAVE	CLASIFICACIÓN DEL ACCIDENTE
A	SALIDA DEL CAMINO
B	VOLCADURA
C	CHOQUE POR ALCANCE
D	CHOQUE LATERAL
E	CHOQUE CONTRA OBJETO FIJO
F	CHOQUE FRONTAL
G	COLISIÓN CON MOTOCICLETA
H	ATROPELLAMIENTO

CLAVE	CLASIFICACIÓN DEL ACCIDENTE
J	COLISIÓN CON BICICLETA
K	COLISIÓN SIN ESPECIFICAR
L	COLISIÓN CONTRA VEHÍCULO
M	CHOQUE CONTRA SEMOVIENTE
N	RELATIVO A LA CARGA
O	OTROS

- COLISIÓN CONTRA JINETE
- CAIDA DE PASAJERO
- INCENDIO
- CHOQUE CONTRA OTROS OBJETOS
- DESPRENDIMIENTO DE EJE/NEUMÁTICO
- SIN DATO

ACCIDENTES EQUIVALENTES

♿	UN MUERTO = 6 ACCIDENTES
Δ	UN HERIDO = 2 ACCIDENTES

ACCIDENTES POR KILÓMETRO

2018

NAYARIT

CARRETERA Y TRAMO: Ramal a Nuevo Aeropuerto de Tepic INICIA EN KM: 0+000 FINALIZA EN KM: 5+000

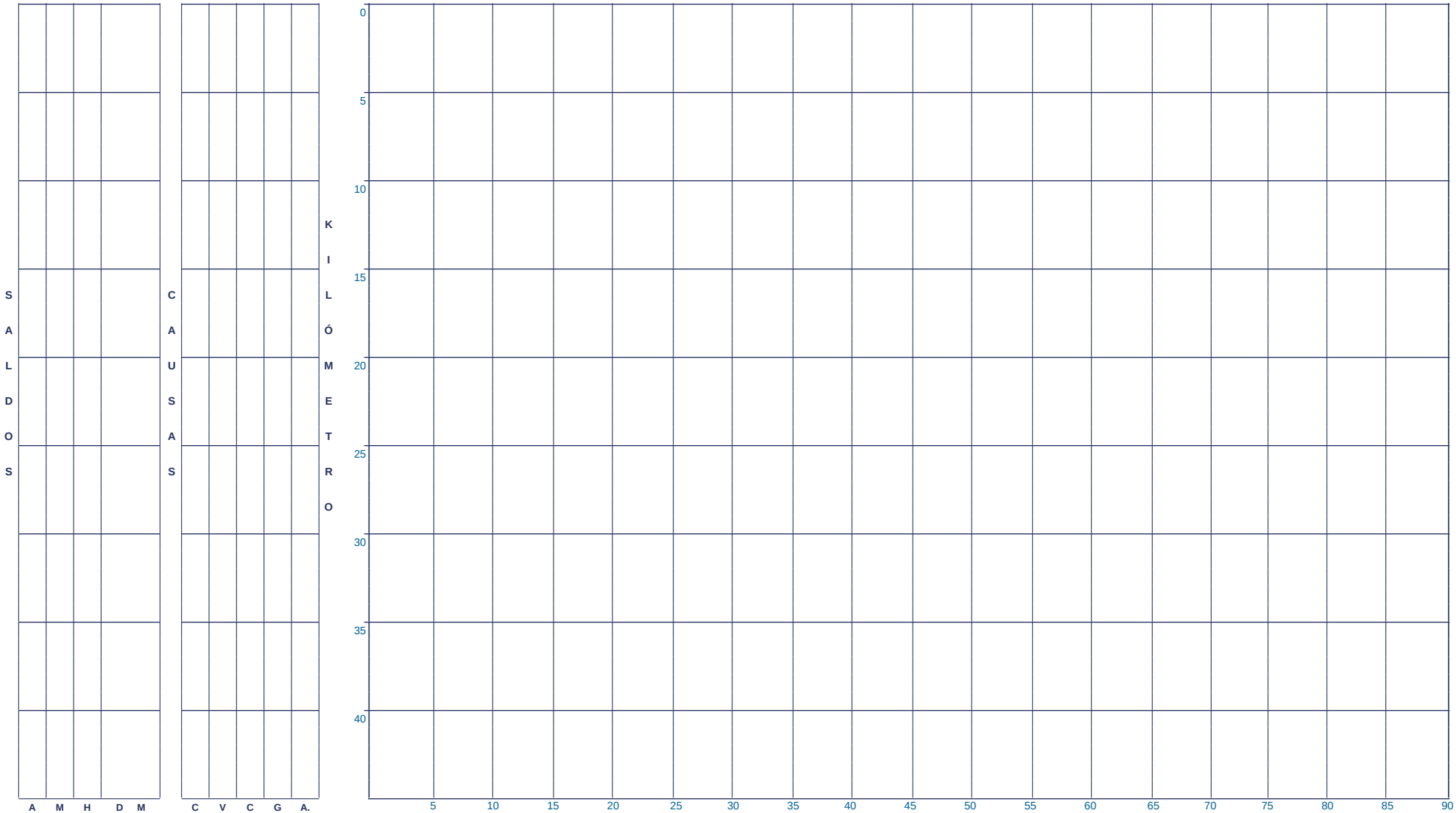

CLAVE	CLASIFICACIÓN DEL ACCIDENTE	CLAVE	CLASIFICACIÓN DEL ACCIDENTE
A	SALIDA DEL CAMINO	J	COLISIÓN CON BICICLETA
B	VOLCADURA	K	COLISIÓN SIN ESPECIFICAR
C	CHOQUE POR ALCANCE	L	COLISIÓN CONTRA VEHÍCULO
D	CHOQUE LATERAL	M	CHOQUE CONTRA SEMOVIENTE
E	CHOQUE CONTRA OBJETO FIJO	N	RELATIVO A LA CARGA
F	CHOQUE FRONTAL	O	OTROS
G	COLISIÓN CON MOTOCICLETA		- COLISIÓN CONTRA JINETE - CHOQUE CONTRA OTROS OBJETOS
H	ATROPELLAMIENTO		- CAIDA DE PASAJERO - DESPRENDIMIENTO DE EJE/NEUMÁTICO
			- INCENDIO - SIN DATO

ACCIDENTES EQUIVALENTES

♿	UN MUERTO = 6 ACCIDENTES
Δ	UN HERIDO = 2 ACCIDENTES

ACCIDENTES POR KILÓMETRO

2018

NAYARIT

CARRETERA Y TRAMO: Ramal a Punta Mita INICIA EN KM: 0+000 FINALIZA EN KM: 19+600

ACCIDENTES	MUERTOS	HERIDOS	DAÑOS	MATERIALES
1	0	5	120,000	
1	0	0	35,000	

SALDOS

CONDUCTOR	VEHÍCULO	CAMINO	GANADO	A. NATURAL
1	0	0	0	0
1	0	0	0	0

CAUSAS



CLAVE	CLASIFICACIÓN DEL ACCIDENTE
A	SALIDA DEL CAMINO
B	VOLCADURA
C	CHOQUE POR ALCANCE
D	CHOQUE LATERAL
E	CHOQUE CONTRA OBJETO FIJO
F	CHOQUE FRONTAL
G	COLISIÓN CON MOTOCICLETA
H	ATROPELLAMIENTO

CLAVE	CLASIFICACIÓN DEL ACCIDENTE
J	COLISIÓN CON BICICLETA
K	COLISIÓN SIN ESPECIFICAR
L	COLISIÓN CONTRA VEHÍCULO
M	CHOQUE CONTRA SEMOVIENTE
N	RELATIVO A LA CARGA
O	OTROS

- COLISIÓN CONTRA JINETE
- CAIDA DE PASAJERO
- INCENDIO
- CHOQUE CONTRA OTROS OBJETOS
- DESPRENDIMIENTO DE EJE/NEUMÁTICO
- SIN DATO

ACCIDENTES EQUIVALENTES

♿	UN MUERTO = 6 ACCIDENTES
Δ	UN HERIDO = 2 ACCIDENTES

ACCIDENTES POR KILÓMETRO

2018

NAYARIT

CARRETERA Y TRAMO: Ramal a Santa Cruz INICIA EN KM: 44+700 FINALIZA EN KM: 46+000

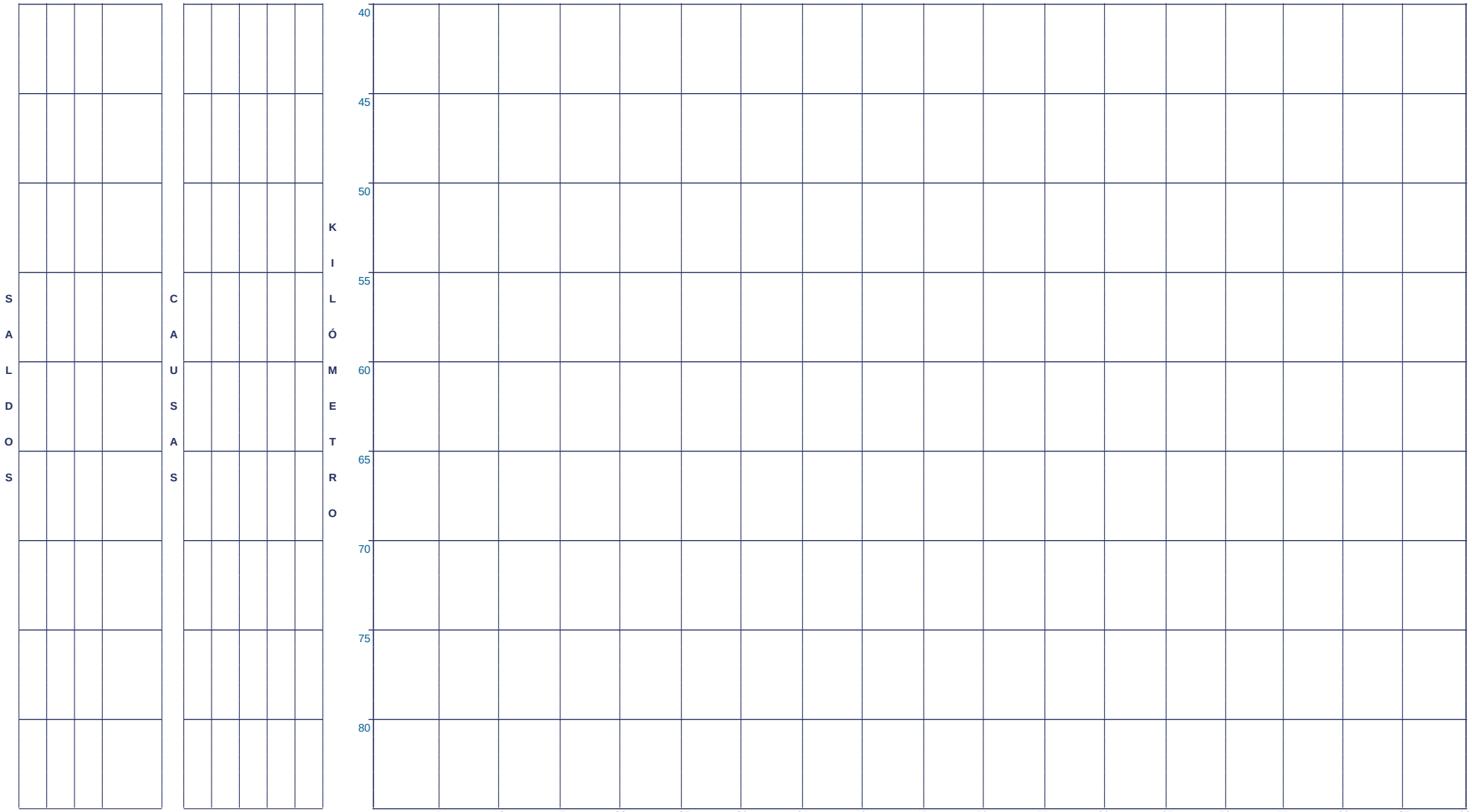

CLAVE	CLASIFICACIÓN DEL ACCIDENTE
A	SALIDA DEL CAMINO
B	VOLCADURA
C	CHOQUE POR ALCANCE
D	CHOQUE LATERAL
E	CHOQUE CONTRA OBJETO FIJO
F	CHOQUE FRONTAL
G	COLISIÓN CON MOTOCICLETA
H	ATROPELLAMIENTO

CLAVE	CLASIFICACIÓN DEL ACCIDENTE
J	COLISIÓN CON BICICLETA
K	COLISIÓN SIN ESPECIFICAR
L	COLISIÓN CONTRA VEHÍCULO
M	CHOQUE CONTRA SEMOVIENTE
N	RELATIVO A LA CARGA
O	OTROS

- COLISIÓN CONTRA JINETE
- CAIDA DE PASAJERO
- INCENDIO
- CHOQUE CONTRA OTROS OBJETOS
- DESPRENDIMIENTO DE EJE/NEUMÁTICO
- SIN DATO

ACCIDENTES EQUIVALENTES

♿	UN MUERTO = 6 ACCIDENTES
Δ	UN HERIDO = 2 ACCIDENTES

ACCIDENTES POR KILÓMETRO

2018

NAYARIT

CARRETERA Y TRAMO: Ramal a Tequepexpan (Estatal Libre) INICIA EN KM: 0+000 FINALIZA EN KM: 9+380

ACCIDENTES	MUERTOS	HERIDOS	DAÑOS	MATERIALES
2	0	1	350,000	
4	0	6	550,000	
1	0	0	60,000	

SALDOS

CONDUCTOR	VEHÍCULO	CAMINO	GANADO	A. NATURAL
0	2	0	0	0
4	0	2	0	2
1	0	0	0	0

CAUSAS

KILÓMETRO



NÚMERO Y CLASIFICACIÓN DE ACCIDENTES

CLAVE	CLASIFICACIÓN DEL ACCIDENTE	CLAVE	CLASIFICACIÓN DEL ACCIDENTE
A	SALIDA DEL CAMINO	J	COLISIÓN CON BICICLETA
B	VOLCADURA	K	COLISIÓN SIN ESPECIFICAR
C	CHOQUE POR ALCANCE	L	COLISIÓN CONTRA VEHÍCULO
D	CHOQUE LATERAL	M	CHOQUE CONTRA SEMOVIENTE
E	CHOQUE CONTRA OBJETO FIJO	N	RELATIVO A LA CARGA
F	CHOQUE FRONTAL	O	OTROS
G	COLISIÓN CON MOTOCICLETA		- COLISIÓN CONTRA JINETE - CHOQUE CONTRA OTROS OBJETOS
H	ATROPELLAMIENTO		- CAIDA DE PASAJERO - DESPRENDIMIENTO DE EJE/NEUMÁTICO
			- INCENDIO - SIN DATO

ACCIDENTES EQUIVALENTES

- ♿ UN MUERTO = 6 ACCIDENTES
- Δ UN HERIDO = 2 ACCIDENTES

ACCIDENTES POR KILÓMETRO

2018

NAYARIT

CARRETERA Y TRAMO: Santa Cruz - San Blas INICIA EN KM: 0+000 FINALIZA EN KM: 17+000

SALDOS					CAUSAS					KILÓMETRO
ACCIDENTES	MUERTOS	HERIDOS	DAÑOS	MATERIALES	CONDUCTOR	VEHÍCULO	CAMINO	GANADO	A. NATURAL	
1	1	2	6,000		1	0	0	0	0	0
										5
										10
										15
										20
										25
										30
										35
										40



5 10 15 20 25 30 35 40 45 50 55 60 65 70 75 80 85 90

NÚMERO Y CLASIFICACIÓN DE ACCIDENTES

CLAVE	CLASIFICACIÓN DEL ACCIDENTE	CLAVE	CLASIFICACIÓN DEL ACCIDENTE
A	SALIDA DEL CAMINO	J	COLISIÓN CON BICICLETA
B	VOLCADURA	K	COLISIÓN SIN ESPECIFICAR
C	CHOQUE POR ALCANCE	L	COLISIÓN CONTRA VEHÍCULO
D	CHOQUE LATERAL	M	CHOQUE CONTRA SEMOVIENTE
E	CHOQUE CONTRA OBJETO FIJO	N	RELATIVO A LA CARGA
F	CHOQUE FRONTAL	O	OTROS
G	COLISIÓN CON MOTOCICLETA		- COLISIÓN CONTRA JINETE - CHOQUE CONTRA OTROS OBJETOS
H	ATROPELLAMIENTO		- CAIDA DE PASAJERO - DESPRENDIMIENTO DE EJE/NEUMÁTICO
			- INCENDIO - SIN DATO

ACCIDENTES EQUIVALENTES

- UN MUERTO = 6 ACCIDENTES
- Δ UN HERIDO = 2 ACCIDENTES

ACCIDENTES POR KILÓMETRO

2018

NAYARIT

CARRETERA Y TRAMO: Tepic - Francisco I. Madero INICIA EN KM: 6+300 FINALIZA EN KM: 13+200

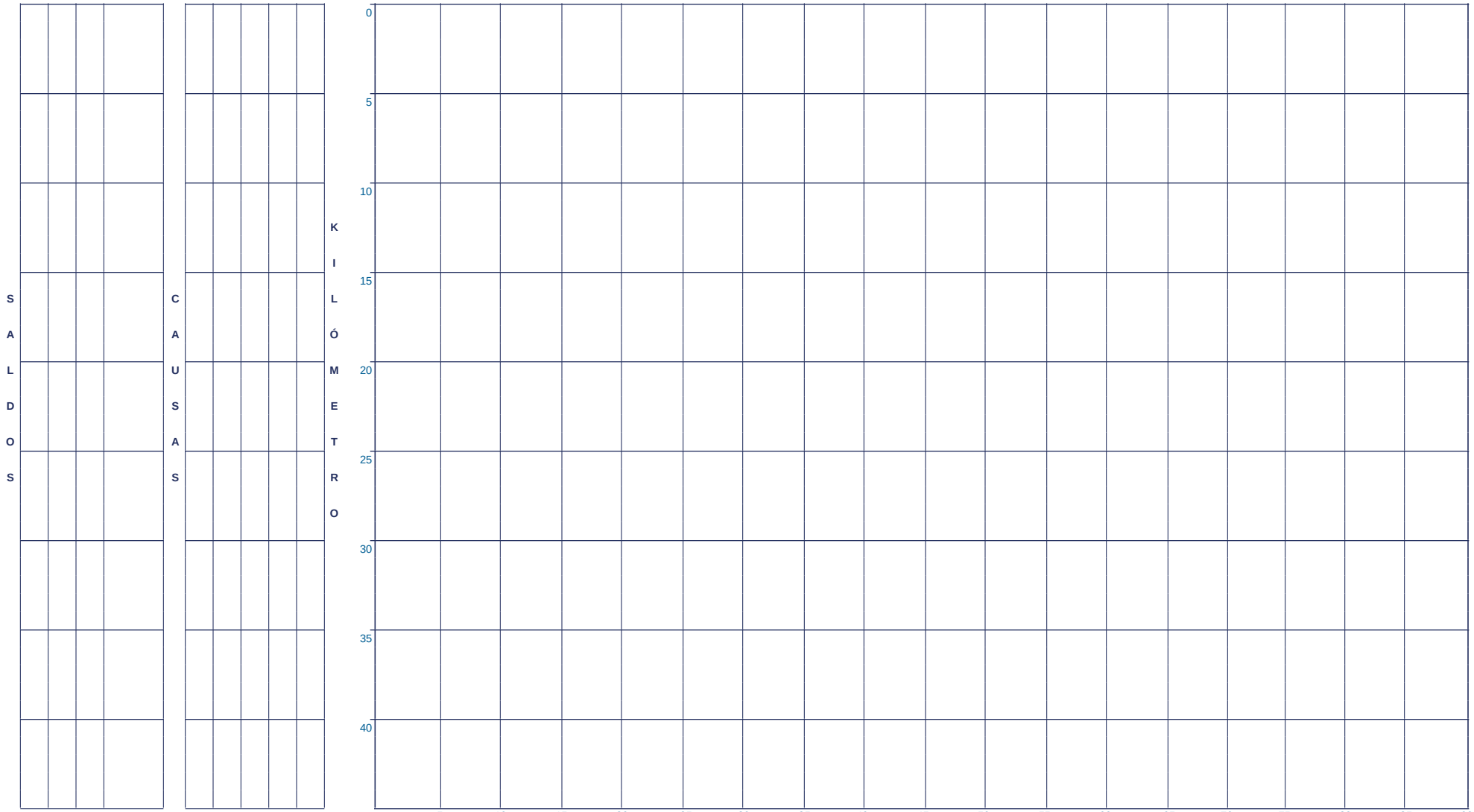

CLAVE	CLASIFICACIÓN DEL ACCIDENTE
A	SALIDA DEL CAMINO
B	VOLCADURA
C	CHOQUE POR ALCANCE
D	CHOQUE LATERAL
E	CHOQUE CONTRA OBJETO FIJO
F	CHOQUE FRONTAL
G	COLISIÓN CON MOTOCICLETA
H	ATROPELLAMIENTO

CLAVE	CLASIFICACIÓN DEL ACCIDENTE
J	COLISIÓN CON BICICLETA
K	COLISIÓN SIN ESPECIFICAR
L	COLISIÓN CONTRA VEHÍCULO
M	CHOQUE CONTRA SEMOVIENTE
N	RELATIVO A LA CARGA
O	OTROS

- COLISIÓN CONTRA JINETE
- CAIDA DE PASAJERO
- INCENDIO
- CHOQUE CONTRA OTROS OBJETOS
- DESPRENDIMIENTO DE EJE/NEUMÁTICO
- SIN DATO

ACCIDENTES EQUIVALENTES

♿	UN MUERTO = 6 ACCIDENTES
Δ	UN HERIDO = 2 ACCIDENTES

ACCIDENTES POR KILÓMETRO

2018

NAYARIT

CARRETERA Y TRAMO: Tepic - Ixtapan de La Concepción (Ent. Santa Cruz - Ixtapan de La Concepción) INICIA EN KM: 16+000 FINALIZA EN KM: 43+500

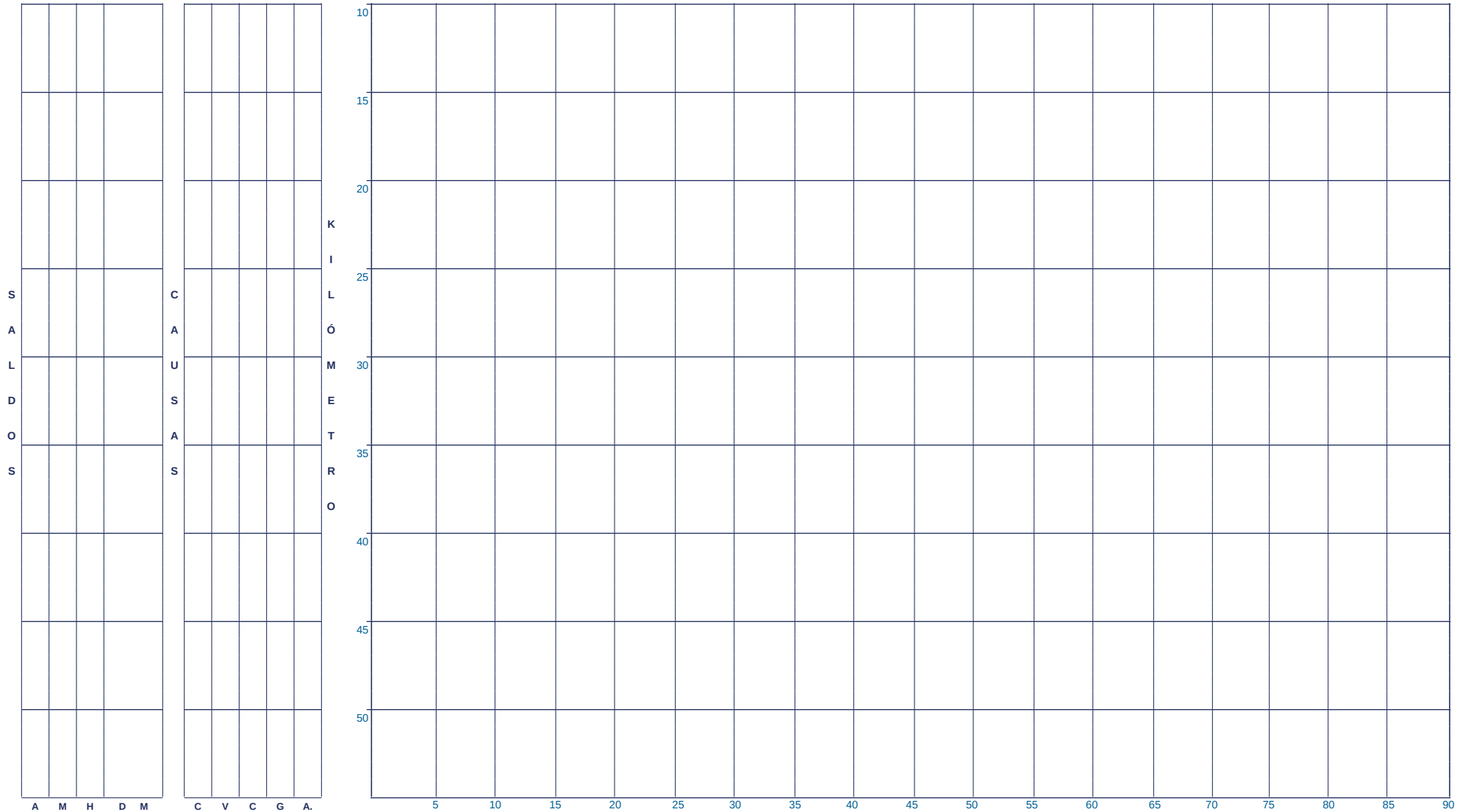

CLAVE	CLASIFICACIÓN DEL ACCIDENTE	CLAVE	CLASIFICACIÓN DEL ACCIDENTE
A	SALIDA DEL CAMINO	J	COLISIÓN CON BICICLETA
B	VOLCADURA	K	COLISIÓN SIN ESPECIFICAR
C	CHOQUE POR ALCANCE	L	COLISIÓN CONTRA VEHÍCULO
D	CHOQUE LATERAL	M	CHOQUE CONTRA SEMOVIENTE
E	CHOQUE CONTRA OBJETO FIJO	N	RELATIVO A LA CARGA
F	CHOQUE FRONTAL	O	OTROS
G	COLISIÓN CON MOTOCICLETA		- COLISIÓN CONTRA JINETE - CHOQUE CONTRA OTROS OBJETOS
H	ATROPELLAMIENTO		- CAIDA DE PASAJERO - DESPRENDIMIENTO DE EJE/NEUMÁTICO
			- INCENDIO - SIN DATO

ACCIDENTES EQUIVALENTES

☠	UN MUERTO = 6 ACCIDENTES
Δ	UN HERIDO = 2 ACCIDENTES

ACCIDENTES POR KILÓMETRO

2018

NAYARIT

CARRETERA Y TRAMO: Tepic - Ixtapan de La Concepción (Tepic - Ent. Santa Cruz) INICIA EN KM: 0+000 FINALIZA EN KM: 44+700

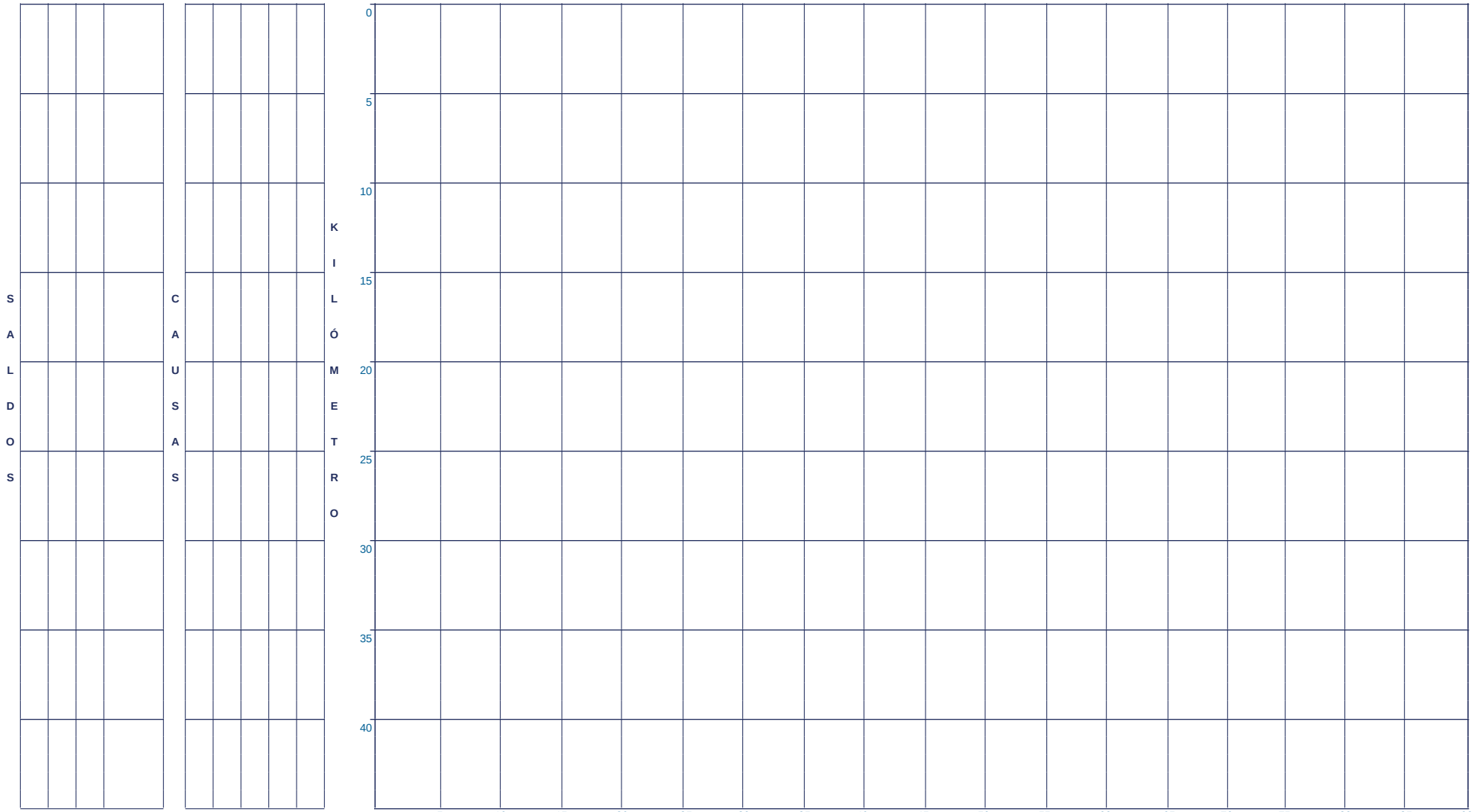

CLAVE	CLASIFICACIÓN DEL ACCIDENTE
A	SALIDA DEL CAMINO
B	VOLCADURA
C	CHOQUE POR ALCANCE
D	CHOQUE LATERAL
E	CHOQUE CONTRA OBJETO FIJO
F	CHOQUE FRONTAL
G	COLISIÓN CON MOTOCICLETA
H	ATROPELLAMIENTO

CLAVE	CLASIFICACIÓN DEL ACCIDENTE
J	COLISIÓN CON BICICLETA
K	COLISIÓN SIN ESPECIFICAR
L	COLISIÓN CONTRA VEHÍCULO
M	CHOQUE CONTRA SEMOVIENTE
N	RELATIVO A LA CARGA
O	OTROS

- COLISIÓN CONTRA JINETE
- CAIDA DE PASAJERO
- INCENDIO
- CHOQUE CONTRA OTROS OBJETOS
- DESPRENDIMIENTO DE EJE/NEUMÁTICO
- SIN DATO

ACCIDENTES EQUIVALENTES

♿	UN MUERTO = 6 ACCIDENTES
Δ	UN HERIDO = 2 ACCIDENTES

ACCIDENTES POR KILÓMETRO

2018

NAYARIT

CARRETERA Y TRAMO: Tepic - Mazatlán Tepic - Lim. Edos. Nay./Sin. INICIA EN KM: 0+000 FINALIZA EN KM: 144+600

SALDOS				CAUSAS					KILÓMETRO
ACCIDENTES	MUERTOS	HERIDOS	DAÑOS	MATERIALES	CONDUCTOR	VEHÍCULO	CAMINO	GANADO	A. NATURAL	
2	0	0	200,000		2	0	0	0	0	0
1	2	0	200,000		1	0	0	0	0	5
1	2	0	515,000		1	0	2	0	1	
2	0	1	27,500		3	0	0	0	0	10
1	0	0	550,000		1	0	0	0	1	15
1	0	2	25,000		1	0	0	0	0	
1	0	0	20,000		1	0	0	0	1	20
										25
										30
1	0	0	70,000		1	0	1	0	1	35
1	0	1	35,000		1	0	0	0	0	
1	0	1	5,000		0	0	0	0	0	
1	0	0	100,000		1	0	0	0	0	40



NÚMERO Y CLASIFICACIÓN DE ACCIDENTES

CLAVE	CLASIFICACIÓN DEL ACCIDENTE	CLAVE	CLASIFICACIÓN DEL ACCIDENTE
A	SALIDA DEL CAMINO	J	COLISIÓN CON BICICLETA
B	VOLCADURA	K	COLISIÓN SIN ESPECIFICAR
C	CHOQUE POR ALCANCE	L	COLISIÓN CONTRA VEHÍCULO
D	CHOQUE LATERAL	M	CHOQUE CONTRA SEMOVIENTE
E	CHOQUE CONTRA OBJETO FIJO	N	RELATIVO A LA CARGA
F	CHOQUE FRONTAL	O	OTROS
G	COLISIÓN CON MOTOCICLETA		- COLISIÓN CONTRA JINETE - CHOQUE CONTRA OTROS OBJETOS - CAIDA DE PASAJERO - DESPRENDIMIENTO DE EJE/NEUMÁTICO - INCENDIO - SIN DATO
H	ATROPELLAMIENTO		

ACCIDENTES EQUIVALENTES

🚶	UN MUERTO = 6 ACCIDENTES
Δ	UN HERIDO = 2 ACCIDENTES

ACCIDENTES POR KILÓMETRO

2018

NAYARIT

CARRETERA Y TRAMO: Tepic - Mazatlán Tepic - Lim. Edos. Nay./Sin. INICIA EN KM: 0+000 FINALIZA EN KM: 144+600

ACCIDENTES	MUERTOS	HERIDOS	DAÑOS	MATERIALES
2	1	2	390,000	
1	0	2	70,000	
1	0	0	80,000	
2	1	0	121,000	
1	1	1	120,000	
1	0	0	80,000	
1	0	2	220,000	
1	0	0	50,000	

SALDOS

CONDUCTOR	VEHÍCULO	CAMINO	GANADO	A. NATURAL
2	0	2	0	1
1	0	0	0	0
0	0	1	0	1
2	0	0	0	0
1	0	0	0	0
1	0	0	0	0
1	0	0	0	0
1	0	0	0	0

CAUSAS

KILÓMETRO

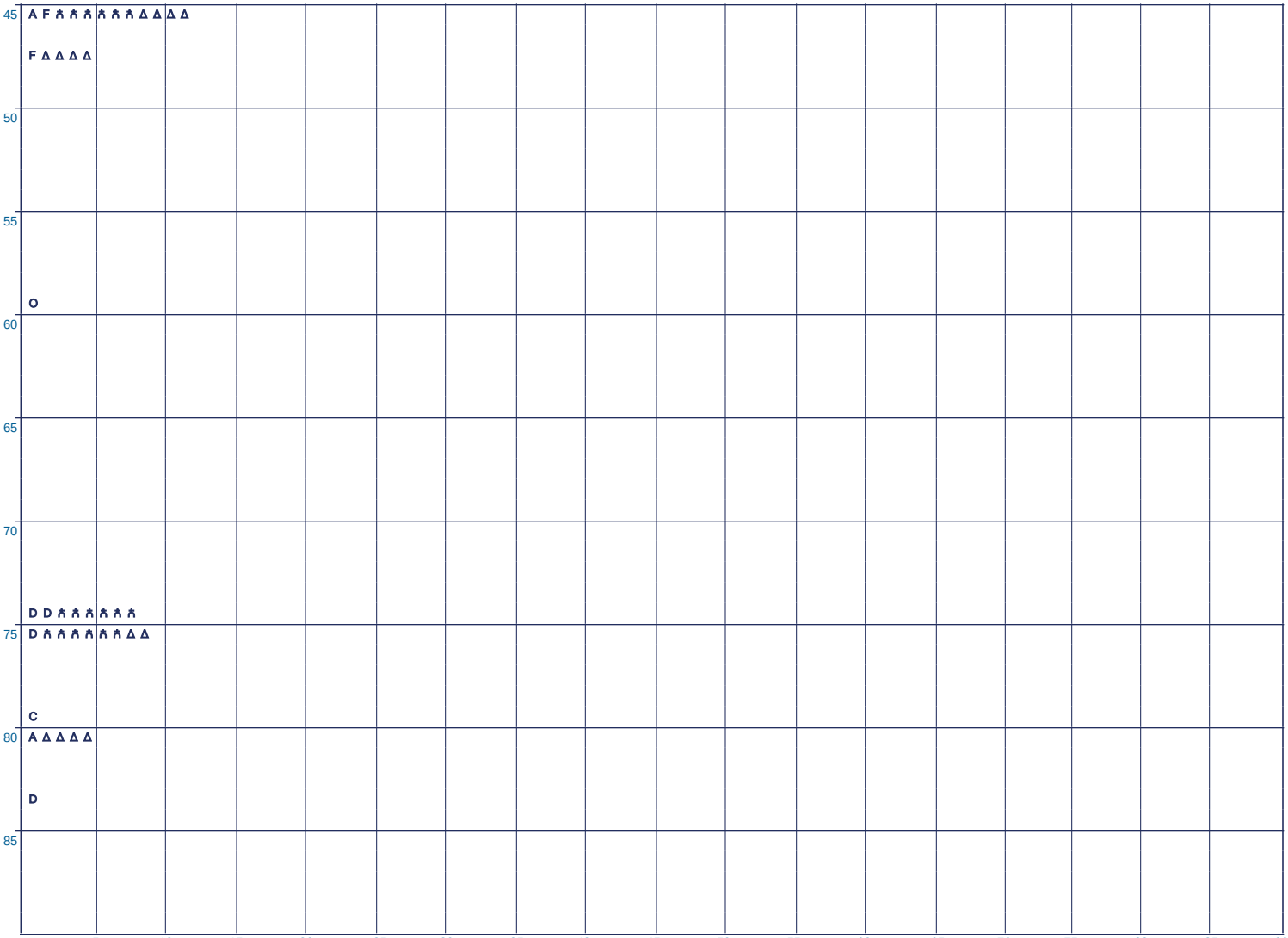

NÚMERO Y CLASIFICACIÓN DE ACCIDENTES

CLAVE	CLASIFICACIÓN DEL ACCIDENTE
A	SALIDA DEL CAMINO
B	VOLCADURA
C	CHOQUE POR ALCANCE
D	CHOQUE LATERAL
E	CHOQUE CONTRA OBJETO FIJO
F	CHOQUE FRONTAL
G	COLISIÓN CON MOTOCICLETA
H	ATROPELLAMIENTO

CLAVE	CLASIFICACIÓN DEL ACCIDENTE
J	COLISIÓN CON BICICLETA
K	COLISIÓN SIN ESPECIFICAR
L	COLISIÓN CONTRA VEHÍCULO
M	CHOQUE CONTRA SEMOVIENTE
N	RELATIVO A LA CARGA
O	OTROS

- COLISIÓN CONTRA JINETE
- CAIDA DE PASAJERO
- INCENDIO
- CHOQUE CONTRA OTROS OBJETOS
- DESPRENDIMIENTO DE EJE/NEUMÁTICO
- SIN DATO

ACCIDENTES EQUIVALENTES

🚶	UN MUERTO = 6 ACCIDENTES
Δ	UN HERIDO = 2 ACCIDENTES

ACCIDENTES POR KILÓMETRO

2018

NAYARIT

CARRETERA Y TRAMO: Tepic - Mazatlán Tepic - Lim. Edos. Nay./Sin. INICIA EN KM: 0+000 FINALIZA EN KM: 144+600

SALDOS ACCIDENTES	SALDOS MUERTOS	SALDOS HERIDOS	SALDOS DAÑOS	SALDOS MATERIALES	CAUSAS CONDUCTOR	CAUSAS VEHÍCULO	CAUSAS CAMINO	CAUSAS GANADO	CAUSAS A. NATURAL	KILÓMETRO
										90
1	0	0	80,000		1	0	0	0	0	95
1	0	0	130,000		1	0	0	0	0	
1	1	4	30,000		1	0	0	0	0	100
										105
										110
1	0	4	40,000		1	0	0	0	0	115
1	2	0	35,000		1	1	0	0	0	120
1	0	0	200,000		1	0	1	0	1	125
										130



NÚMERO Y CLASIFICACIÓN DE ACCIDENTES

CLAVE	CLASIFICACIÓN DEL ACCIDENTE	CLAVE	CLASIFICACIÓN DEL ACCIDENTE
A	SALIDA DEL CAMINO	J	COLISIÓN CON BICICLETA
B	VOLCADURA	K	COLISIÓN SIN ESPECIFICAR
C	CHOQUE POR ALCANCE	L	COLISIÓN CONTRA VEHÍCULO
D	CHOQUE LATERAL	M	CHOQUE CONTRA SEMOVIENTE
E	CHOQUE CONTRA OBJETO FIJO	N	RELATIVO A LA CARGA
F	CHOQUE FRONTAL	O	OTROS
G	COLISIÓN CON MOTOCICLETA		- COLISIÓN CONTRA JINETE - CHOQUE CONTRA OTROS OBJETOS
H	ATROPELLAMIENTO		- CAIDA DE PASAJERO - DESPRENDIMIENTO DE EJE/NEUMÁTICO
			- INCENDIO - SIN DATO

ACCIDENTES EQUIVALENTES

🚶	UN MUERTO = 6 ACCIDENTES
Δ	UN HERIDO = 2 ACCIDENTES

ACCIDENTES POR KILÓMETRO

2018

NAYARIT

CARRETERA Y TRAMO: Tepic - Mazatlán Tepic - Lim. Edos. Nay./Sin. INICIA EN KM: 0+000 FINALIZA EN KM: 144+600

SALDOS					CAUSAS					KILÓMETRO
ACCIDENTES	MUERTOS	HERIDOS	DAÑOS	MATERIALES	CONDUCTOR	VEHÍCULO	CAMINO	GANADO	A. NATURAL	
1	1	1	20,000		1	0	0	0	0	140



NÚMERO Y CLASIFICACIÓN DE ACCIDENTES

CLAVE	CLASIFICACIÓN DEL ACCIDENTE	CLAVE	CLASIFICACIÓN DEL ACCIDENTE
A	SALIDA DEL CAMINO	J	COLISIÓN CON BICICLETA
B	VOLCADURA	K	COLISIÓN SIN ESPECIFICAR
C	CHOQUE POR ALCANCE	L	COLISIÓN CONTRA VEHÍCULO
D	CHOQUE LATERAL	M	CHOQUE CONTRA SEMOVIENTE
E	CHOQUE CONTRA OBJETO FIJO	N	RELATIVO A LA CARGA
F	CHOQUE FRONTAL	O	OTROS
G	COLISIÓN CON MOTOCICLETA		- COLISIÓN CONTRA JINETE - CHOQUE CONTRA OTROS OBJETOS
H	ATROPELLAMIENTO		- CAIDA DE PASAJERO - DESPRENDIMIENTO DE EJE/NEUMÁTICO
			- INCENDIO - SIN DATO

ACCIDENTES EQUIVALENTES

♿	UN MUERTO = 6 ACCIDENTES
Δ	UN HERIDO = 2 ACCIDENTES

ACCIDENTES POR KILÓMETRO

2018

NAYARIT

CARRETERA Y TRAMO: Tepic - Presa Aguamilpa (Libramiento Oriente de Tepic) INICIA EN KM: 0+000 FINALIZA EN KM: 17+000

ACCIDENTES	MUERTOS	HERIDOS	DAÑOS	MATERIALES
1	0	1	40,000	
1	0	0	30,000	
1	0	0	400,000	

SALDOS

CONDUCTOR	VEHÍCULO	CAMINO	GANADO	A. NATURAL
1	0	0	0	0
1	0	0	0	0
1	0	0	0	0

CAUSAS



CLAVE	CLASIFICACIÓN DEL ACCIDENTE
A	SALIDA DEL CAMINO
B	VOLCADURA
C	CHOQUE POR ALCANCE
D	CHOQUE LATERAL
E	CHOQUE CONTRA OBJETO FIJO
F	CHOQUE FRONTAL
G	COLISIÓN CON MOTOCICLETA
H	ATROPELLAMIENTO

CLAVE	CLASIFICACIÓN DEL ACCIDENTE
J	COLISIÓN CON BICICLETA
K	COLISIÓN SIN ESPECIFICAR
L	COLISIÓN CONTRA VEHÍCULO
M	CHOQUE CONTRA SEMOVIENTE
N	RELATIVO A LA CARGA
O	OTROS

- COLISIÓN CONTRA JINETE
- CAIDA DE PASAJERO
- INCENDIO
- CHOQUE CONTRA OTROS OBJETOS
- DESPRENDIMIENTO DE EJE/NEUMÁTICO
- SIN DATO

ACCIDENTES EQUIVALENTES

♿	UN MUERTO = 6 ACCIDENTES
Δ	UN HERIDO = 2 ACCIDENTES

ACCIDENTES POR KILÓMETRO

2018

NAYARIT

CARRETERA Y TRAMO: Tepic - Presa Aguamilpa (Ramal a Presa Aguamilpa) INICIA EN KM: 0+000 FINALIZA EN KM: 36+500

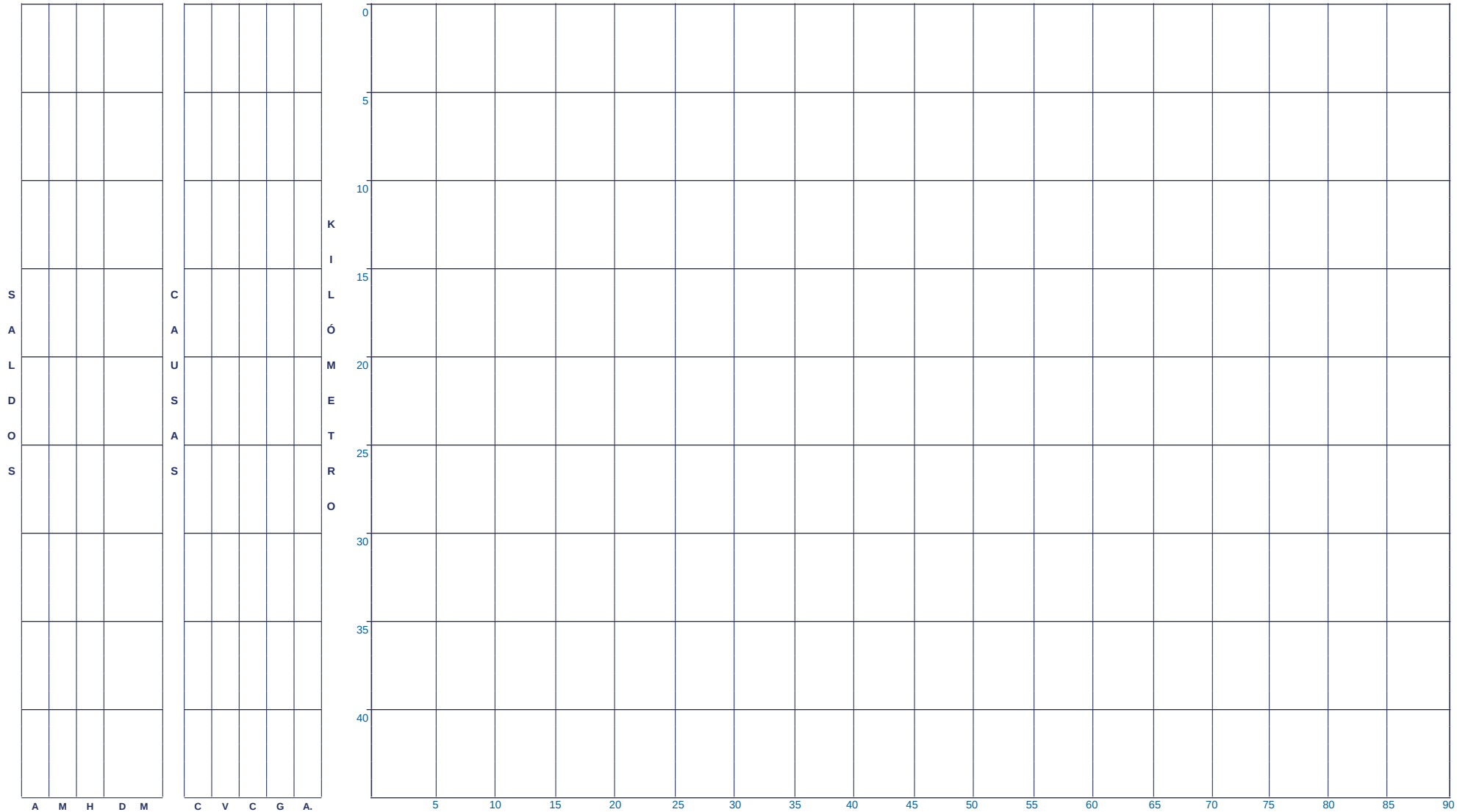

CLAVE	CLASIFICACIÓN DEL ACCIDENTE
A	SALIDA DEL CAMINO
B	VOLCADURA
C	CHOQUE POR ALCANCE
D	CHOQUE LATERAL
E	CHOQUE CONTRA OBJETO FIJO
F	CHOQUE FRONTAL
G	COLISIÓN CON MOTOCICLETA
H	ATROPELLAMIENTO

CLAVE	CLASIFICACIÓN DEL ACCIDENTE
J	COLISIÓN CON BICICLETA
K	COLISIÓN SIN ESPECIFICAR
L	COLISIÓN CONTRA VEHÍCULO
M	CHOQUE CONTRA SEMOVIENTE
N	RELATIVO A LA CARGA
O	OTROS

- COLISIÓN CONTRA JINETE
- CAIDA DE PASAJERO
- INCENDIO
- CHOQUE CONTRA OTROS OBJETOS
- DESPRENDIMIENTO DE EJE/NEUMÁTICO
- SIN DATO

ACCIDENTES EQUIVALENTES

♿	UN MUERTO = 6 ACCIDENTES
Δ	UN HERIDO = 2 ACCIDENTES

ACCIDENTES POR KILÓMETRO

2018

NAYARIT

CARRETERA Y TRAMO: Tepic - Puerto Vallarta (Cuota) INICIA EN KM: 27+400 FINALIZA EN KM: 41+400

ACCIDENTES	MUERTOS	HERIDOS	DAÑOS	MATERIALES
11	10	90	70,000	
			35,000	
25	40	90	420,000	
			550,000	

CONDUCTOR	VEHÍCULO	CAMINO	GANADO	A. NATURAL
11	00	00	00	00
23	02	00	00	00

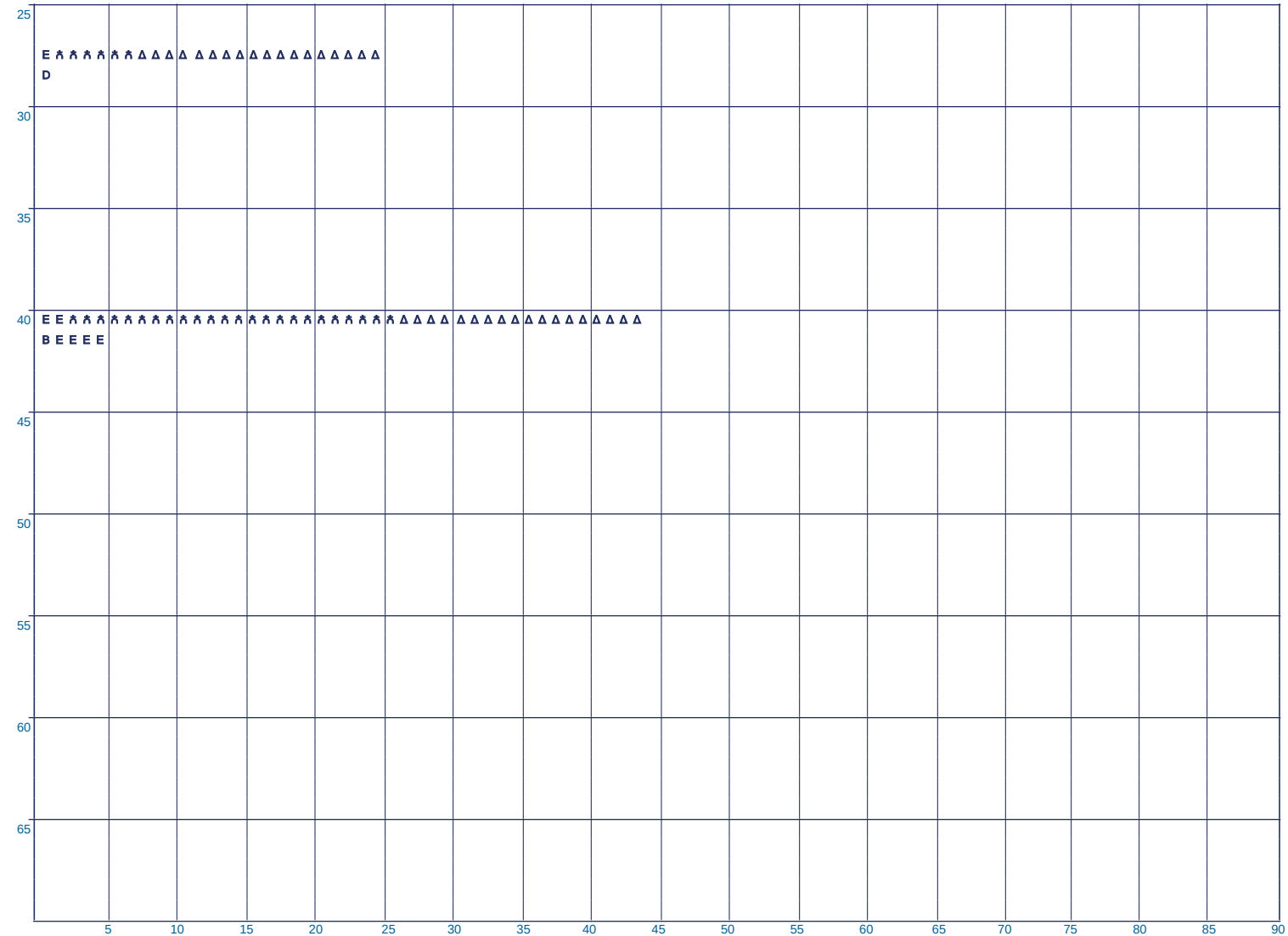

CLAVE	CLASIFICACIÓN DEL ACCIDENTE	CLAVE	CLASIFICACIÓN DEL ACCIDENTE
A	SALIDA DEL CAMINO	J	COLISIÓN CON BICICLETA
B	VOLCADURA	K	COLISIÓN SIN ESPECIFICAR
C	CHOQUE POR ALCANCE	L	COLISIÓN CONTRA VEHÍCULO
D	CHOQUE LATERAL	M	CHOQUE CONTRA SEMOVIENTE
E	CHOQUE CONTRA OBJETO FIJO	N	RELATIVO A LA CARGA
F	CHOQUE FRONTAL	O	OTROS
G	COLISIÓN CON MOTOCICLETA		- COLISIÓN CONTRA JINETE - CHOQUE CONTRA OTROS OBJETOS - CAIDA DE PASAJERO - DESPRENDIMIENTO DE EJE/NEUMÁTICO - INCENDIO - SIN DATO
H	ATROPELLAMIENTO		

ACCIDENTES EQUIVALENTES

- UN MUERTO = 6 ACCIDENTES
- Δ UN HERIDO = 2 ACCIDENTES

ACCIDENTES POR KILÓMETRO

2018

NAYARIT

CARRETERA Y TRAMO: Tepic - Puerto Vallarta Tepic - Lim. Edos. Nay./Jal. INICIA EN KM: 0+000 FINALIZA EN KM: 152+400

ACCIDENTES	MUERTOS	HERIDOS	DAÑOS	MATERIALES	CONDUCTOR	VEHÍCULO	CAMINO	GANADO	A. NATURAL
2	0	2	70,000		2	0	0	0	0
1	0	0	65,000		1	0	0	0	0
2	0	1	175,000		2	0	2	0	0
1	1	1	25,000		1	0	0	0	0
1	1	4	560,000		1	0	0	0	0
1	1	0	10,000		1	1	0	0	0
1	0	2	120,000		1	0	0	0	0
2	0	0	120,000		2	0	0	0	0
1	0	0	15,000		0	0	0	0	0
1	0	2	100,000		1	0	2	0	1
2	0	1	100,000		2	0	0	0	0
4	0	0	360,000		5	0	0	0	0
1	0	7	250,000		1	0	0	0	0
1	0	0	10,000		0	0	0	0	0
1	0	0	20,000		0	0	0	0	0

SALDOS — CAUSAS — KILÓMETRO

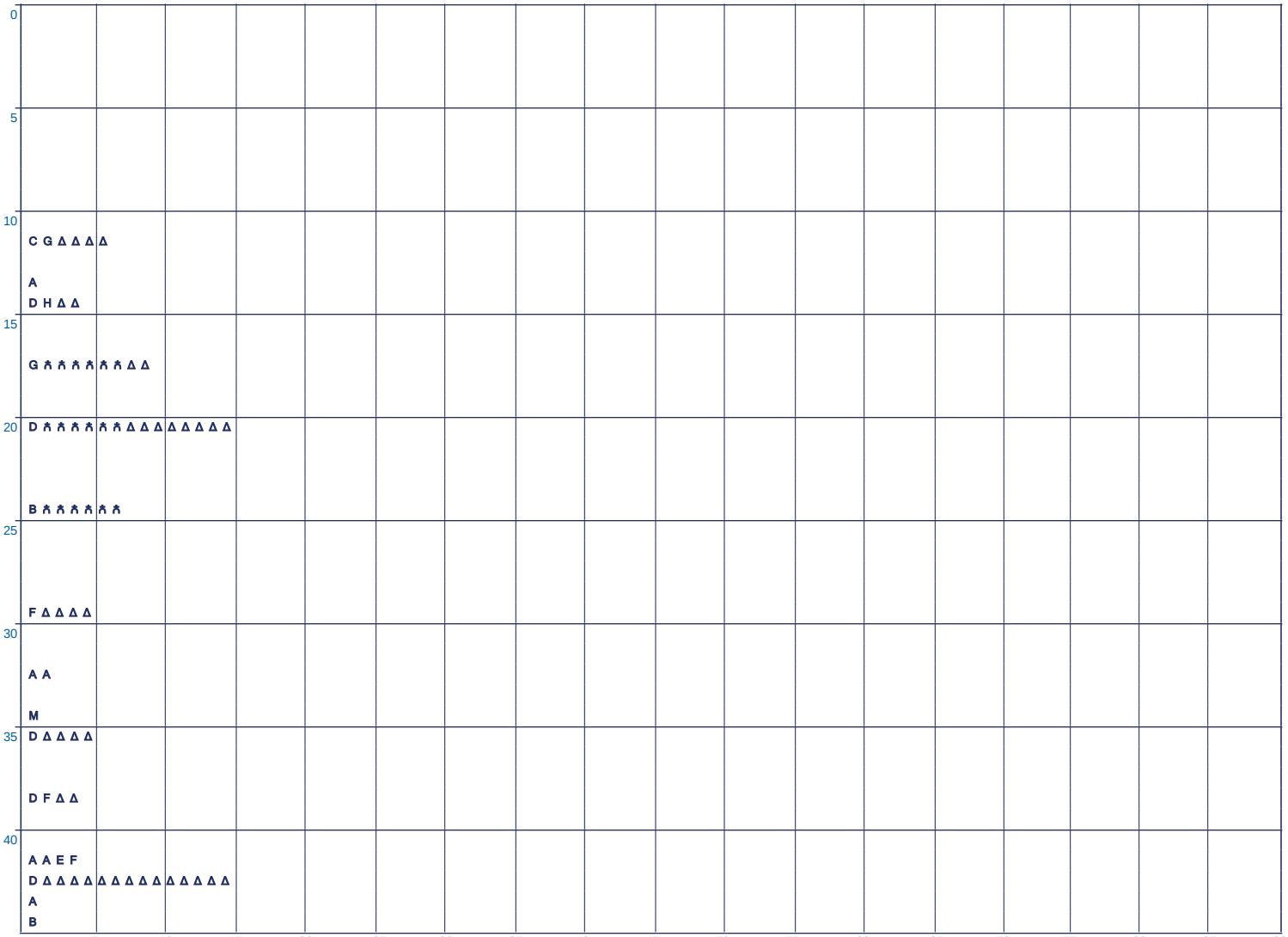

NÚMERO Y CLASIFICACIÓN DE ACCIDENTES

CLAVE	CLASIFICACIÓN DEL ACCIDENTE	CLAVE	CLASIFICACIÓN DEL ACCIDENTE
A	SALIDA DEL CAMINO	J	COLISIÓN CON BICICLETA
B	VOLCADURA	K	COLISIÓN SIN ESPECIFICAR
C	CHOQUE POR ALCANCE	L	COLISIÓN CONTRA VEHÍCULO
D	CHOQUE LATERAL	M	CHOQUE CONTRA SEMOVIENTE
E	CHOQUE CONTRA OBJETO FIJO	N	RELATIVO A LA CARGA
F	CHOQUE FRONTAL	O	OTROS
G	COLISIÓN CON MOTOCICLETA		- COLISIÓN CONTRA JINETE - CHOQUE CONTRA OTROS OBJETOS - CAIDA DE PASAJERO - DESPRENDIMIENTO DE EJE/NEUMÁTICO - INCENDIO - SIN DATO
H	ATROPELLAMIENTO		

ACCIDENTES EQUIVALENTES

🚶	UN MUERTO = 6 ACCIDENTES
Δ	UN HERIDO = 2 ACCIDENTES

ACCIDENTES POR KILÓMETRO

2018

NAYARIT

CARRETERA Y TRAMO: Tepic - Puerto Vallarta Tepic - Lim. Edos. Nay./Jal. INICIA EN KM: 0+000 FINALIZA EN KM: 152+400

SALDOS	ACCIDENTES	MUERTOS	HERIDOS	DAÑOS	MATERIALES	CAUSAS	CONDUCTOR	VEHÍCULO	CAMINO	GANADO	A. NATURAL
	1	0	0	100,000			0	1	0	0	1
	1	1	0	100,000			0	0	0	0	0
	2	0	0	250,000			1	1	0	0	0
	5	0	0	675,000			3	4	0	0	1
	2	0	0	140,000			2	0	0	0	0
	2	0	0	50,000			1	0	2	0	0
	1	0	0	50,000			1	0	0	0	0
	1	0	0	101,000			1	0	0	0	0
	1	0	0	200,000			0	1	0	0	0
	2	2	0	500,000			1	1	0	0	0
	1	6	0	250,000			1	0	0	0	0
	1	0	0	100,000			0	0	0	0	0
	1	0	0	6,500			1	0	0	0	0
	2	0	6	140,000			2	0	0	0	0
	1	1	0	50,000			1	0	0	0	0
	4	2	10	330,000			2	0	6	0	3
	2	1	0	52,000			1	1	0	0	0
	1	0	0	80,000			1	0	0	0	0
	1	0	2	80,000			2	0	0	0	0
	1	0	6	40,000			1	0	0	0	0
	1	4	1	60,000			1	0	0	0	0



CLAVE	CLASIFICACIÓN DEL ACCIDENTE
A	SALIDA DEL CAMINO
B	VOLCADURA
C	CHOQUE POR ALCANCE
D	CHOQUE LATERAL
E	CHOQUE CONTRA OBJETO FIJO
F	CHOQUE FRONTAL
G	COLISIÓN CON MOTOCICLETA
H	ATROPELLAMIENTO

CLAVE	CLASIFICACIÓN DEL ACCIDENTE
J	COLISIÓN CON BICICLETA
K	COLISIÓN SIN ESPECIFICAR
L	COLISIÓN CONTRA VEHÍCULO
M	CHOQUE CONTRA SEMOVIENTE
N	RELATIVO A LA CARGA
O	OTROS

- COLISIÓN CONTRA JINETE
- CAIDA DE PASAJERO
- INCENDIO
- CHOQUE CONTRA OTROS OBJETOS
- DESPRENDIMIENTO DE EJE/NEUMÁTICO
- SIN DATO

ACCIDENTES EQUIVALENTES

- UN MUERTO = 6 ACCIDENTES
- UN HERIDO = 2 ACCIDENTES

ACCIDENTES POR KILÓMETRO

2018

NAYARIT

CARRETERA Y TRAMO: Tepic - Puerto Vallarta Tepic - Lim. Edos. Nay./Jal. INICIA EN KM: 0+000 FINALIZA EN KM: 152+400

ACCIDENTES	MUERTOS	HERIDOS	DAÑOS	MATERIALES
1	0	0	80,000	
2	0	1	105,000	
1	0	0	120,000	
1	0	0	25,000	
2	9	16	380,000	
1	0	0	9,000	
1	0	0	60,000	
1	0	0	50,000	
1	0	1	60,000	
2	0	0	150,000	
1	0	1	3,000	
2	0	0	120,000	
2	1	5	220,000	
1	0	0	25,000	
1	0	0	80,000	

CONDUCTOR	VEHÍCULO	CAMINO	GANADO	A. NATURAL
1	0	0	0	0
2	0	0	0	0
1	0	0	0	0
1	0	0	0	0
2	0	0	0	0
1	0	0	0	0
2	0	0	0	0
1	0	0	0	1
1	0	0	0	0
3	0	0	0	0
1	0	1	0	0
1	0	0	0	0
3	0	0	0	0
1	0	0	0	0
1	0	0	0	0

SALDOS CAUSAS CLÍMETRO

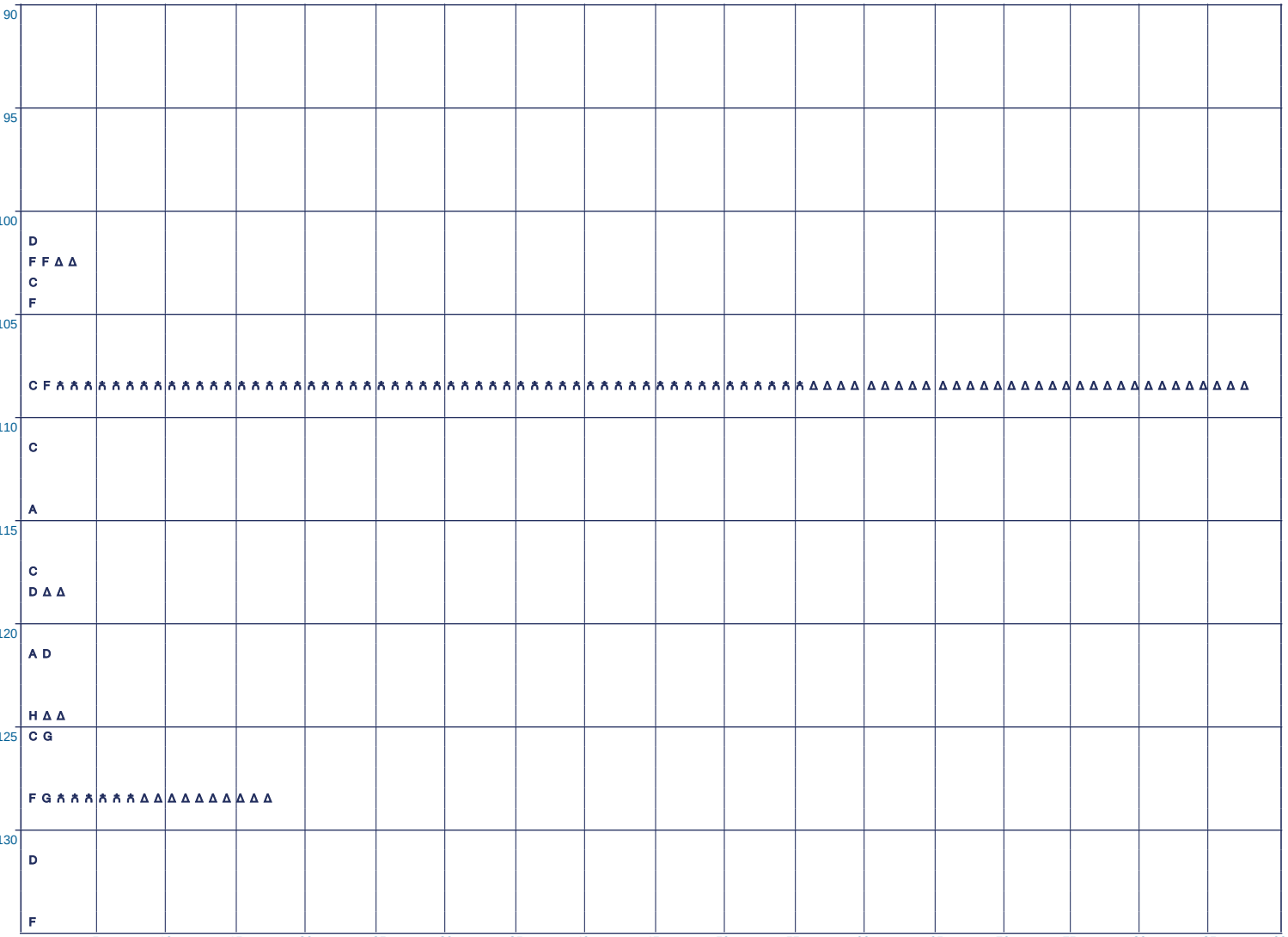
90
95
100
D
F F Δ Δ
C
F
105
C F Δ Δ Δ

ACCIDENTES POR KILÓMETRO

2018

NAYARIT

CARRETERA Y TRAMO: Tepic - Puerto Vallarta Tepic - Lim. Edos. Nay./Jal. INICIA EN KM: 0+000 FINALIZA EN KM: 152+400

ACCIDENTES	MUERTOS	HERIDOS	DAÑOS	MATERIALES
1	0	2	100,000	

CONDUCTOR	VEHÍCULO	CAMINO	GANADO	A. NATURAL
1	0	0	0	0

SALDOS CAUSAS

KILÓMETRO

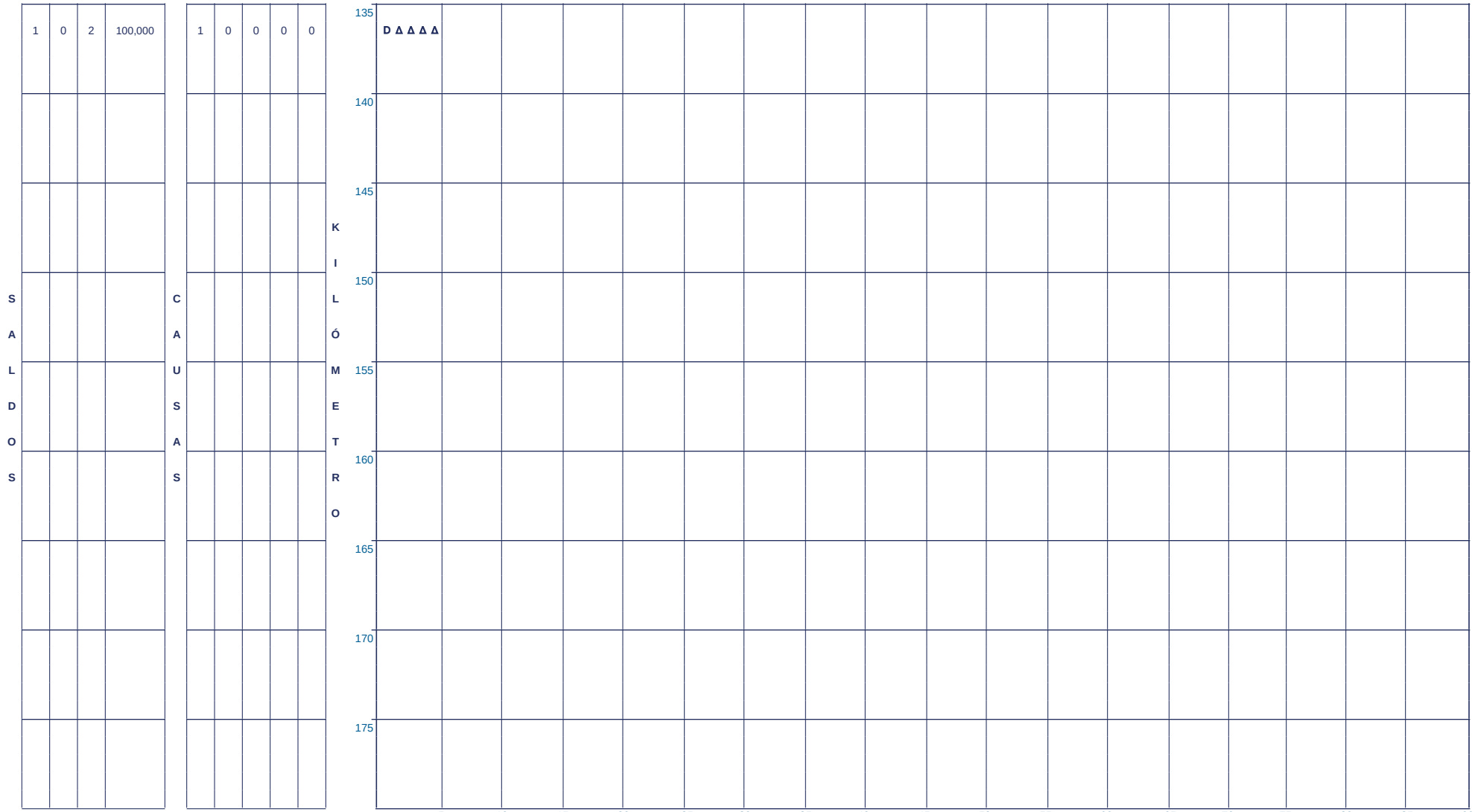

NÚMERO Y CLASIFICACIÓN DE ACCIDENTES

CLAVE	CLASIFICACIÓN DEL ACCIDENTE
A	SALIDA DEL CAMINO
B	VOLCADURA
C	CHOQUE POR ALCANCE
D	CHOQUE LATERAL
E	CHOQUE CONTRA OBJETO FIJO
F	CHOQUE FRONTAL
G	COLISIÓN CON MOTOCICLETA
H	ATROPELLAMIENTO

CLAVE	CLASIFICACIÓN DEL ACCIDENTE
J	COLISIÓN CON BICICLETA
K	COLISIÓN SIN ESPECIFICAR
L	COLISIÓN CONTRA VEHÍCULO
M	CHOQUE CONTRA SEMOVIENTE
N	RELATIVO A LA CARGA
O	OTROS

- COLISIÓN CONTRA JINETE
- CAIDA DE PASAJERO
- INCENDIO
- CHOQUE CONTRA OTROS OBJETOS
- DESPRENDIMIENTO DE EJE/NEUMÁTICO
- SIN DATO

ACCIDENTES EQUIVALENTES

♿	UN MUERTO = 6 ACCIDENTES
Δ	UN HERIDO = 2 ACCIDENTES

ACCIDENTES POR KILÓMETRO

2018

NAYARIT

CARRETERA Y TRAMO: Tepic - Villa Unión (cuota) Tepic - Lim. Edos. Nay./Sin. INICIA EN KM: 0+000 FINALIZA EN KM: 132+750

ACCIDENTES	MUERTOS	HERIDOS	DAÑOS	MATERIALES	CONDUCTOR	VEHÍCULO	CAMINO	GANADO	A. NATURAL
1	0	0	50,000		1	0	1	0	1
1	1	0	60,000		0	0	0	0	0
1	0	1	730,000		1	0	0	0	0
1	0	4	15,000		0	1	0	0	0
1	0	0	100,000		1	0	0	0	0
1	0	0	100,000		0	0	0	0	0
1	1	3	40,000		1	0	2	0	1
2	0	0	450,000		2	1	2	0	1
2	1	0	105,000		1	1	0	0	1
4	0	0	850,000		0	2	2	0	1
3	2	5	730,000		0	3	0	0	1
4	0	0	165,000		4	0	0	0	1
1	0	1	40,000		0	1	0	0	0
1	0	0	250,000		1	0	0	0	0
1	3	1	135,000		1	0	0	0	0
1	1	0	35,000		0	0	0	0	0
1	3	4	160,000		1	0	0	0	0
1	4	0	530,000		1	0	0	0	0
1	0	0	50,000		1	0	1	0	0

SALDOS CAUSAS

KILÓMETRO



NÚMERO Y CLASIFICACIÓN DE ACCIDENTES

CLAVE	CLASIFICACIÓN DEL ACCIDENTE	CLAVE	CLASIFICACIÓN DEL ACCIDENTE
A	SALIDA DEL CAMINO	J	COLISIÓN CON BICICLETA
B	VOLCADURA	K	COLISIÓN SIN ESPECIFICAR
C	CHOQUE POR ALCANCE	L	COLISIÓN CONTRA VEHÍCULO
D	CHOQUE LATERAL	M	CHOQUE CONTRA SEMOVIENTE
E	CHOQUE CONTRA OBJETO FIJO	N	RELATIVO A LA CARGA
F	CHOQUE FRONTAL	O	OTROS
G	COLISIÓN CON MOTOCICLETA		- COLISIÓN CONTRA JINETE - CHOQUE CONTRA OTROS OBJETOS - CAIDA DE PASAJERO - DESPRENDIMIENTO DE EJE/NEUMÁTICO - INCENDIO - SIN DATO
H	ATROPELLAMIENTO		

ACCIDENTES EQUIVALENTES

🚶	UN MUERTO = 6 ACCIDENTES
Δ	UN HERIDO = 2 ACCIDENTES

ACCIDENTES POR KILÓMETRO

2018

NAYARIT

CARRETERA Y TRAMO: Tepic - Villa Unión (cuota) Tepic - Lim. Edos. Nay./Sin. INICIA EN KM: 0+000 FINALIZA EN KM: 132+750

ACCIDENTES	MUERTOS	HERIDOS	DAÑOS	MATERIALES	CONDUCTOR	VEHÍCULO	CAMINO	GANADO	A. NATURAL
1	0	2	100,000		1	0	0	0	0
2	2	9	620,000		1	0	0	0	0
1	0	0	550,000		0	0	0	0	0
1	0	0	1,500,000		1	0	0	0	0
1	0	0	80,000		1	0	1	0	0
1	0	0	300,000		1	0	0	0	0
1	0	0	25,000		1	0	0	0	0
1	0	0	250,000		1	0	0	0	0
1	0	0	500,000		1	0	0	0	0

SALDOS CAUSAS

KILÓMETRO

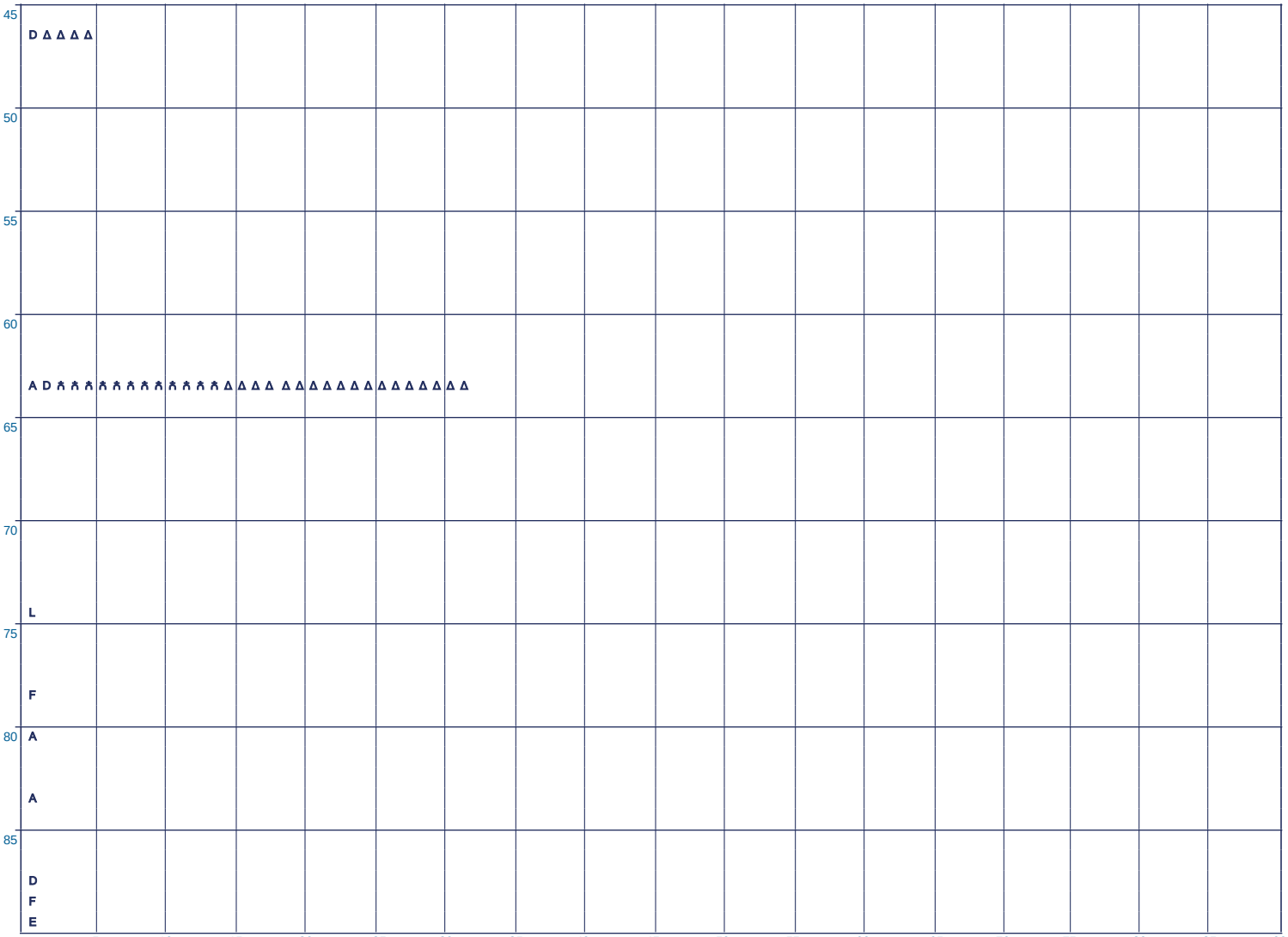

NÚMERO Y CLASIFICACIÓN DE ACCIDENTES

CLAVE	CLASIFICACIÓN DEL ACCIDENTE
A	SALIDA DEL CAMINO
B	VOLCADURA
C	CHOQUE POR ALCANCE
D	CHOQUE LATERAL
E	CHOQUE CONTRA OBJETO FIJO
F	CHOQUE FRONTAL
G	COLISIÓN CON MOTOCICLETA
H	ATROPELLAMIENTO

CLAVE	CLASIFICACIÓN DEL ACCIDENTE
J	COLISIÓN CON BICICLETA
K	COLISIÓN SIN ESPECIFICAR
L	COLISIÓN CONTRA VEHÍCULO
M	CHOQUE CONTRA SEMOVIENTE
N	RELATIVO A LA CARGA
O	OTROS

- COLISIÓN CONTRA JINETE
- CAIDA DE PASAJERO
- INCENDIO
- CHOQUE CONTRA OTROS OBJETOS
- DESPRENDIMIENTO DE EJE/NEUMÁTICO
- SIN DATO

ACCIDENTES EQUIVALENTES

Ѧ UN MUERTO = 6 ACCIDENTES

Δ UN HERIDO = 2 ACCIDENTES

ACCIDENTES POR KILÓMETRO

2018

NAYARIT

CARRETERA Y TRAMO: Tepic - Villa Unión (cuota) Tepic - Lim. Edos. Nay./Sin. INICIA EN KM: 0+000 FINALIZA EN KM: 132+750

SALDOS				CAUSAS					KILÓMETRO
ACCIDENTES	MUERTOS	HERIDOS	DAÑOS	CONDUCTOR	VEHÍCULO	CAMINO	GANADO	A. NATURAL	
1	0	2	130,000	1	0	0	0	0	95
1	0	0	30,000	1	0	0	0	0	110
2	0	3	83,000	2	0	0	0	0	115
1	0	0	290,000	1	0	0	0	0	
1	0	0	200,000	1	0	0	0	0	125

90 95 100 105 110 115 120 125 130

F Δ Δ Δ Δ

A

D D Δ Δ Δ Δ Δ Δ

F

A

5 10 15 20 25 30 35 40 45 50 55 60 65 70 75 80 85 90

NÚMERO Y CLASIFICACIÓN DE ACCIDENTES

CLAVE	CLASIFICACIÓN DEL ACCIDENTE	CLAVE	CLASIFICACIÓN DEL ACCIDENTE
A	SALIDA DEL CAMINO	J	COLISIÓN CON BICICLETA
B	VOLCADURA	K	COLISIÓN SIN ESPECIFICAR
C	CHOQUE POR ALCANCE	L	COLISIÓN CONTRA VEHÍCULO
D	CHOQUE LATERAL	M	CHOQUE CONTRA SEMOVIENTE
E	CHOQUE CONTRA OBJETO FIJO	N	RELATIVO A LA CARGA
F	CHOQUE FRONTAL	O	OTROS
G	COLISIÓN CON MOTOCICLETA		- COLISIÓN CONTRA JINETE - CHOQUE CONTRA OTROS OBJETOS
H	ATROPELLAMIENTO		- CAIDA DE PASAJERO - DESPRENDIMIENTO DE EJE/NEUMÁTICO
			- INCENDIO - SIN DATO

ACCIDENTES EQUIVALENTES

Ѧ UN MUERTO = 6 ACCIDENTES

Δ UN HERIDO = 2 ACCIDENTES

ACCIDENTES POR KILÓMETRO

2018

NAYARIT

CARRETERA Y TRAMO: Trapichillo - Matanchen (Cuota) INICIA EN KM: 0+000 FINALIZA EN KM: 31+300

SALDOS					CAUSAS					KILÓMETRO
ACCIDENTES	MUERTOS	HERIDOS	DAÑOS	MATERIALES	CONDUCTOR	VEHÍCULO	CAMINO	GANADO	A. NATURAL	
1	1	0	265,000		1	0	0	0	0	
1	1	0	0		0	0	0	0	0	



CLAVE	CLASIFICACIÓN DEL ACCIDENTE	CLAVE	CLASIFICACIÓN DEL ACCIDENTE
A	SALIDA DEL CAMINO	J	COLISIÓN CON BICICLETA
B	VOLCADURA	K	COLISIÓN SIN ESPECIFICAR
C	CHOQUE POR ALCANCE	L	COLISIÓN CONTRA VEHÍCULO
D	CHOQUE LATERAL	M	CHOQUE CONTRA SEMOVIENTE
E	CHOQUE CONTRA OBJETO FIJO	N	RELATIVO A LA CARGA
F	CHOQUE FRONTAL	O	OTROS
G	COLISIÓN CON MOTOCICLETA		- COLISIÓN CONTRA JINETE - CHOQUE CONTRA OTROS OBJETOS
H	ATROPELLAMIENTO		- CAIDA DE PASAJERO - DESPRENDIMIENTO DE EJE/NEUMÁTICO
			- INCENDIO - SIN DATO

ACCIDENTES EQUIVALENTES

- UN MUERTO = 6 ACCIDENTES
- UN HERIDO = 2 ACCIDENTES

CAUSAS DEL ACCIDENTE POR FACTOR (en porcentaje)

2018

NAYARIT

Carretera y tramo	Conductor	Vehículo	Camino	Irrupción de ganado	Agente Natural
Chapalilla - Compostela (Cuota)	71.43	0.00	14.29	0.00	14.29
Crucero de San Blas - San Blas					
Ent. Acaponeta - El Novillero	100.00	0.00	0.00	0.00	0.00
Ent. Santiago Ixcuintla - Playa Los Corchos					
Guadalajara - Tepic (Cuota) Lim. Edos. Jal./Nay. - T. C. (Guadalajara - Tepic (Libre))	60.34	15.52	13.79	0.00	10.34
Guadalajara - Tepic Lim. Edos. Jal./Nay. - Tepic	59.46	10.81	16.22	0.00	13.51
Jala - Bahía de Banderas (Cuota)	33.33	50.00	0.00	0.00	16.67
Libramiento de Tepic	25.00	0.00	25.00	0.00	50.00
Peñitas - Tuxpan					
Ramal a Acaponeta					
Ramal a Estación Nanchi					
Ramal a Estación Ruíz					
Ramal a La Laguna de Santa María	100.00	0.00	0.00	0.00	0.00
Ramal a Mecatán					
Ramal a Nuevo Aeropuerto de Tepic					
Ramal a Punta Mita	100.00	0.00	0.00	0.00	0.00
Ramal a Santa Cruz					
Ramal a Tequepexpan (Estatal Libre)	45.45	18.18	18.18	0.00	18.18
Santa Cruz - San Blas	100.00	0.00	0.00	0.00	0.00
Tepic - Francisco I. Madero					

CAUSAS DEL ACCIDENTE POR FACTOR (en porcentaje)

2018

NAYARIT

Carretera y tramo	Conductor	Vehículo	Camino	Irrupción de ganado	Agente Natural
Tepic - Ixtapan de La Concepción (Tepic - Ent. Santa Cruz)					
Tepic - Ixtapan de La Concepción (Ent. Santa Cruz - Ixtapan de La Concepción)					
Tepic - Mazatlán Tepic - Lim. Edos. Nay./Sin.	65.91	2.27	15.91	0.00	15.91
Tepic - Presa Aguamilpa (Libramiento Oriente de Tepic)	100.00	0.00	0.00	0.00	0.00
Tepic - Presa Aguamilpa (Ramal a Presa Aguamilpa)					
Tepic - Puerto Vallarta (Cuota)	77.78	22.22	0.00	0.00	0.00
Tepic - Puerto Vallarta Tepic - Lim. Edos. Nay./Jal.	68.75	10.42	13.54	0.00	7.29
Tepic - Villa Unión (cuota) Tepic - Lim. Edos. Nay./Sin.	54.55	16.36	16.36	0.00	12.73
Trapichillo - Matanchen (Cuota)	100.00	0.00	0.00	0.00	0.00

TOTAL DE CAUSAS DEL ACCIDENTE POR FACTOR (en porcentaje)

Nayarit	**63.29**	**11.56**	**13.87**	**0.00**	**11.27**

CIRCUNSTANCIAS QUE CONTRIBUYERON AL ACCIDENTE

2018

NAYARIT

Carretera y tramo	Conductor											Vehículo							Camino					Agente Natural			
	Imprudencia o intención	Velocidad excesiva	Invadió carril contrario	Rebasó indebidamente	No respetó señal de alto	No cedió el paso	No guardó distancia	Viró indebidamente	Mal estacionado	Dormitando	Deslumbramiento	Neumáticos	Frenos	Malas condiciones mecánicas	Malas condiciones electromecánicas	Carga mal sujeta	Dirección	Suspensión	Desperfectos	Objetos en el camino	Mojado	Resbaloso	Otro	Lluvia	Niebla	Inundación	Otro
Chapalilla - Compostela (Cuota)	0	4	2	0	0	1	0	3	0	0	0	0	0	0	0	0	0	0	0	0	1	1	0	1	1	0	0
Crucero de San Blas - San Blas																											
Ent. Acaponeta - El Novillero	0	1	1	0	0	0	0	0	0	0	0	0	0	0	0	0	0	0	0	0	0	0	0	0	0	0	0
Ent. Santiago Ixcuintla - Playa Los Corchos																											
Guadalajara - Tepic (Cuota) Lim. Edos. Jal./Nay. - T. C. (Guadalajara - Tepic (Libre))	2	5	3	0	0	0	13	8	2	2	0	3	3	3	0	0	0	0	0	2	3	2	1	3	0	0	3
Guadalajara - Tepic Lim. Edos. Jal./Nay. - Tepic	2	7	7	0	0	2	2	2	0	0	0	1	2	1	0	0	0	0	0	0	3	3	0	3	0	0	2
Jala - Bahía de Banderas (Cuota)	1	0	0	0	0	0	0	1	0	0	0	2	0	0	0	1	0	0	0	0	0	0	0	0	0	0	1
Libramiento de Tepic	0	0	0	0	0	0	0	0	0	0	1	0	0	0	0	0	0	0	0	0	1	0	0	2	0	0	0
Peñitas - Tuxpan																											
Ramal a Acaponeta																											
Ramal a Estación Nanchi																											

CIRCUNSTANCIAS QUE CONTRIBUYERON AL ACCIDENTE

2018

NAYARIT

Carretera y tramo	Conductor											Vehículo							Camino					Agente Natural			
	Imprudencia o intención	Velocidad excesiva	Invadió carril contrario	Rebasó indebidamente	No respetó señal de alto	No cedió el paso	No guardó distancia	Viró indebidamente	Mal estacionado	Dormitando	Deslumbramiento	Neumáticos	Frenos	Malas condiciones mecánicas	Malas condiciones electromecánicas	Carga mal sujeta	Dirección	Suspensión	Desperfectos	Objetos en el camino	Mojado	Resbaloso	Otro	Lluvia	Niebla	Inundación	Otro
Ramal a Estación Ruíz																											
Ramal a La Laguna de Santa María	0	0	3	0	0	0	0	0	0	0	0	0	0	0	0	0	0	0	0	0	0	0	0	0	0	0	0
Ramal a Mecatán																											
Ramal a Nuevo Aeropuerto de Tepic																											
Ramal a Punta Mita	0	1	0	0	0	0	1	0	0	0	0	0	0	0	0	0	0	0	0	0	0	0	0	0	0	0	0
Ramal a Santa Cruz																											
Ramal a Tequepexpan (Estatal Libre)	0	0	3	0	0	1	0	1	0	0	0	0	2	0	0	0	0	0	0	0	2	0	0	2	0	0	0
Santa Cruz - San Blas	0	0	0	0	0	0	1	0	0	0	0	0	0	0	0	0	0	0	0	0	0	0	0	0	0	0	0
Tepic - Francisco I. Madero																											
Tepic - Ixtapan de La Concepción (Tepic - Ent. Santa Cruz)																											
Tepic - Ixtapan de La Concepción (Ent. Santa Cruz - Ixtapan de La Concepción)																											

CIRCUNSTANCIAS QUE CONTRIBUYERON AL ACCIDENTE

2018

NAYARIT

Carretera y tramo	Conductor											Vehículo							Camino					Agente Natural			
	Imprudencia o intención	Velocidad excesiva	Invadió carril contrario	Rebasó indebidamente	No respetó señal de alto	No cedió el paso	No guardó distancia	Viró indebidamente	Mal estacionado	Dormitando	Deslumbramiento	Neumáticos	Frenos	Malas condiciones mecánicas	Malas condiciones electromecánicas	Carga mal sujeta	Dirección	Suspensión	Desperfectos	Objetos en el camino	Mojado	Resbaloso	Otro	Lluvia	Niebla	Inundación	Otro
Tepic - Mazatlán Tepic - Lim. Edos. Nay./Sin.	2	4	16	0	0	0	5	2	0	0	0	0	0	0	0	0	0	1	1	1	3	2	0	4	0	1	2
Tepic - Presa Aguamilpa (Libramiento Oriente de Tepic)	0	0	1	0	2	0	0	0	0	0	0	0	0	0	0	0	0	0	0	0	0	0	0	0	0	0	0
Tepic - Presa Aguamilpa (Ramal a Presa Aguamilpa)																											
Tepic - Puerto Vallarta (Cuota)	1	3	1	0	0	0	0	2	0	0	0	0	2	0	0	0	0	0	0	0	0	0	0	0	0	0	0
Tepic - Puerto Vallarta Tepic - Lim. Edos. Nay./Jal.	9	11	21	10	0	1	12	1	0	1	0	2	2	5	1	0	0	0	0	0	6	6	1	4	0	0	3
Tepic - Villa Unión (cuota) Tepic - Lim. Edos. Nay./Sin.	6	3	11	0	0	3	1	4	0	1	1	4	1	3	0	0	1	0	0	2	4	3	0	4	0	0	3
Trapichillo - Matanchen (Cuota)	0	0	1	0	0	0	0	0	0	0	0	0	0	0	0	0	0	0	0	0	0	0	0	0	0	0	0

CIRCUNSTANCIAS QUE CONTRIBUYERON AL ACCIDENTE

Nayarit	**23**	**39**	**70**	**10**	**2**	**8**	**35**	**24**	**2**	**4**	**2**	**12**	**12**	**12**	**1**	**1**	**1**	**1**	**1**	**5**	**23**	**17**	**2**	**23**	**1**	**1**	**14**

DATOS DEL LUGAR DEL ACCIDENTE Y CONTROL DEL TRÁNSITO

2018

NAYARIT

Carretera y tramo	Alineamiento vertical			Alineamiento horizontal							Control de tránsito existente									
	Pendiente	Cima	A nivel	Tangente	Curva abierta	Curva cerrada	Entronque	Puente	Intersección	Acceso privado	Señal informativa	Señal preventiva	Señal restrictiva	Banda metálica	Rayas laterales	Raya central	Vibradores	Abanderamiento	Bandereros	Sin control
Chapalilla - Compostela (Cuota)	7	1	2	1	2	4	0	1	1	0	9	9	9	5	9	9	0	0	0	0
Crucero de San Blas - San Blas																				
Ent. Acaponeta - El Novillero	0	0	2	2	0	0	0	0	0	0	2	2	2	0	2	2	0	0	0	0
Ent. Santiago Ixcuintla - Playa Los Corchos																				
Guadalajara - Tepic (Cuota) Lim. Edos. Jal./Nay. - T. C. (Guadalajara - Tepic (Libre))	41	0	10	45	1	5	0	0	0	0	51	51	48	17	50	50	0	2	0	0
Guadalajara - Tepic Lim. Edos. Jal./Nay. - Tepic	12	0	13	14	3	7	0	0	1	0	25	25	25	4	25	25	1	0	0	0
Jala - Bahía de Banderas (Cuota)	4	0	1	4	0	1	0	0	0	0	5	5	5	4	5	5	0	1	1	0
Libramiento de Tepic	2	0	0	2	0	0	0	0	0	0	2	2	2	0	2	2	0	0	0	0
Peñitas - Tuxpan																				
Ramal a Acaponeta																				
Ramal a Estación Nanchi																				
Ramal a Estación Ruíz																				

DATOS DEL LUGAR DEL ACCIDENTE Y CONTROL DEL TRÁNSITO

2018

NAYARIT

Carretera y tramo	Alineamiento vertical			Alineamiento horizontal							Control de tránsito existente									
	Pendiente	Cima	A nivel	Tangente	Curva abierta	Curva cerrada	Entronque	Puente	Intersección	Acceso privado	Señal informativa	Señal preventiva	Señal restrictiva	Banda metálica	Rayas laterales	Raya central	Vibradores	Abanderamiento	Bandereros	Sin control
Ramal a La Laguna de Santa María	2	0	2	1	2	1	0	0	0	0	4	4	4	0	4	4	0	0	0	0
Ramal a Mecatán																				
Ramal a Nuevo Aeropuerto de Tepic																				
Ramal a Punta Mita	1	0	1	1	0	0	0	0	0	1	2	2	2	0	2	2	1	0	0	0
Ramal a Santa Cruz																				
Ramal a Tequepexpan (Estatal Libre)	7	0	0	3	2	1	1	0	0	0	7	7	7	0	7	7	0	0	0	0
Santa Cruz - San Blas	0	0	1	1	0	0	0	0	0	0	1	1	1	0	1	1	0	0	0	0
Tepic - Francisco I. Madero																				
Tepic - Ixtapan de La Concepción (Ent. Santa Cruz - Ixtapan de La Concepción)																				
Tepic - Ixtapan de La Concepción (Tepic - Ent. Santa Cruz)																				
Tepic - Mazatlán Tepic - Lim. Edos. Nay./Sin.	16	0	14	17	9	4	0	0	0	1	30	31	30	2	31	31	0	0	0	0
Tepic - Presa Aguamilpa (Libramiento Oriente de Tepic)	2	0	1	1	1	0	1	0	0	0	3	3	3	0	3	3	0	0	0	0

DATOS DEL LUGAR DEL ACCIDENTE Y CONTROL DEL TRÁNSITO

2018

NAYARIT

Carretera y tramo	Alineamiento vertical			Alineamiento horizontal							Control de tránsito existente									
	Pendiente	Cima	A nivel	Tangente	Curva abierta	Curva cerrada	Entronque	Puente	Intersección	Acceso privado	Señal informativa	Señal preventiva	Señal restrictiva	Banda metálica	Rayas laterales	Raya central	Vibradores	Abanderamiento	Bandereros	Sin control
Tepic - Presa Aguamilpa (Ramal a Presa Aguamilpa)																				
Tepic - Puerto Vallarta (Cuota)	8	0	1	2	0	7	0	0	0	0	9	9	9	4	9	2	2	0	0	0
Tepic - Puerto Vallarta Tepic - Lim. Edos. Nay./Jal.	59	1	18	37	9	29	2	0	0	0	77	77	76	2	77	77	1	0	0	0
Tepic - Villa Unión (cuota) Tepic - Lim. Edos. Nay./Sin.	31	0	14	34	6	5	0	0	0	0	44	45	45	11	45	45	0	1	0	1
Trapichillo - Matanchen (Cuota)	1	0	1	1	1	0	0	0	0	0	2	2	2	0	2	2	0	0	0	0

DATOS DEL LUGAR DEL ACCIDENTE Y CONTROL DEL TRÁNSITO

Nayarit	**193**	**2**	**81**	**166**	**36**	**64**	**4**	**1**	**2**	**2**	**273**	**275**	**270**	**49**	**274**	**267**	**5**	**4**	**1**	**1**

ACCIDENTES POR TIPO DE VEHÍCULO

2018

NAYARIT

Carretera y tramo	Accidentes	Accidentes por tipo de vehículo																			
		A	B	C	M	O	A-A	A-B	A-C	A-M	A-O	B-B	B-C	B-M	B-O	C-C	C-M	C-O	M-M	A-C-M	A-C-O
Chapalilla - Compostela (Cuota)	9	0	0	6	0	0	0	1	1	0	0	0	0	0	0	1	0	0	0	0	0
Crucero de San Blas - San Blas																					
Ent. Acaponeta - El Novillero	2	1	0	0	0	0	0	0	1	0	0	0	0	0	0	0	0	0	0	0	0
Ent. Santiago Ixcuintla - Playa Los Corchos																					
Guadalajara - Tepic (Cuota) Lim. Edos. Jal./Nay. - T. C. (Guadalajara - Tepic (Libre))	51	9	0	16	0	1	1	1	6	0	3	0	4	0	0	7	0	2	0	0	1
Guadalajara - Tepic Lim. Edos. Jal./Nay. - Tepic	25	3	0	6	0	0	5	0	5	2	0	0	0	0	0	4	0	0	0	0	0
Jala - Bahía de Banderas (Cuota)	5	3	0	2	0	0	0	0	0	0	0	0	0	0	0	0	0	0	0	0	0
Libramiento de Tepic	2	0	0	0	0	0	0	0	0	1	0	0	0	0	0	1	0	0	0	0	0
Peñitas - Tuxpan																					
Ramal a Acaponeta																					
Ramal a Estación Nanchi																					
Ramal a Estación Ruíz																					
Ramal a La Laguna de Santa María	4	1	0	1	0	0	0	0	1	1	0	0	0	0	0	0	0	0	0	0	0

ACCIDENTES POR TIPO DE VEHÍCULO

2018

NAYARIT

Carretera y tramo	Accidentes	Accidentes por tipo de vehículo																			
		A	B	C	M	O	A-A	A-B	A-C	A-M	A-O	B-B	B-C	B-M	B-O	C-C	C-M	C-O	M-M	A-C-M	A-C-O
Ramal a Mecatán																					
Ramal a Nuevo Aeropuerto de Tepic																					
Ramal a Punta Mita	2	0	0	0	0	0	1	0	1	0	0	0	0	0	0	0	0	0	0	0	0
Ramal a Santa Cruz																					
Ramal a Tequepexpan (Estatal Libre)	7	0	0	3	0	0	2	0	2	0	0	0	0	0	0	0	0	0	0	0	0
Santa Cruz - San Blas	1	0	0	0	0	0	0	0	0	0	0	0	0	0	0	0	0	0	0	1	0
Tepic - Francisco I. Madero																					
Tepic - Ixtapan de La Concepción (Tepic - Ent. Santa Cruz)																					
Tepic - Ixtapan de La Concepción (Ent. Santa Cruz - Ixtapan de La Concepción)																					
Tepic - Mazatlán Tepic - Lim. Edos. Nay./Sin.	31	0	1	10	0	0	2	0	5	2	0	0	1	0	1	7	2	0	0	0	0
Tepic - Presa Aguamilpa (Libramiento Oriente de Tepic)	3	0	0	0	0	0	0	0	1	0	0	0	0	0	0	0	1	1	0	0	0
Tepic - Presa Aguamilpa (Ramal a Presa Aguamilpa)																					
Tepic - Puerto Vallarta (Cuota)	9	1	1	6	0	0	1	0	0	0	0	0	0	0	0	0	0	0	0	0	0

ACCIDENTES POR TIPO DE VEHÍCULO

2018

NAYARIT

Carretera y tramo	Accidentes	Accidentes por tipo de vehículo																			
		A	B	C	M	O	A-A	A-B	A-C	A-M	A-O	B-B	B-C	B-M	B-O	C-C	C-M	C-O	M-M	A-C-M	A-C-O
Tepic - Puerto Vallarta Tepic - Lim. Edos. Nay./Jal.	77	9	2	18	0	0	11	4	17	1	0	0	2	1	0	7	2	0	1	1	1
Tepic - Villa Unión (cuota) Tepic - Lim. Edos. Nay./Sin.	45	5	2	15	1	0	3	2	5	0	0	1	0	0	0	8	1	2	0	0	0
Trapichillo - Matanchen (Cuota)	2	0	0	0	0	1	0	0	0	0	0	0	0	0	0	1	0	0	0	0	0

TOTAL DE ACCIDENTES POR TIPO DE VEHÍCULO

Totales	**275**	**32**	**6**	**83**	**1**	**2**	**26**	**8**	**45**	**7**	**3**	**1**	**7**	**1**	**1**	**36**	**6**	**5**	**1**	**2**	**2**
Porcentajes	**100.00**	**11.64**	**2.18**	**30.18**	**0.36**	**0.73**	**9.45**	**2.91**	**16.36**	**2.55**	**1.09**	**0.36**	**2.55**	**0.36**	**0.36**	**13.09**	**2.18**	**1.82**	**0.36**	**0.73**	**0.73**

Tipo de vehículo: A - Automóvil, B - Autobús, C - Camión sencillo y combinado, furgoneta y pick-up, M - Motocicletas y bicicletas, O - Otros (maquinaria agrícola y de construcción, tren y vehículos no identificados)

TIPO DE VEHÍCULOS INVOLUCRADOS

2018

NAYARIT

Carretera y tramo	A	B	C	M	O	A-A		A-B		A-C		A-M		A-O		B-B		B-C		B-M		B-O		C-C		C-M		C-O		M-M		A-C-M			A-C-O			Total de vehículos
						A	A	A	B	A	C	A	M	A	O	B	B	B	C	B	M	B	O	C	C	C	M	C	O	M	M	A	C	M	A	C	O	
Chapalilla - Compostela (Cuota)	0	0	6	0	0	0	0	1	1	1	1	0	0	0	0	0	0	0	0	0	0	0	0	1	1	0	0	0	0	0	0	0	0	0	0	0	0	12
Crucero de San Blas - San Blas																																						
Ent. Acaponeta - El Novillero	1	0	0	0	0	0	0	0	0	2	1	0	0	0	0	0	0	0	0	0	0	0	0	0	0	0	0	0	0	0	0	0	0	0	0	0	0	4
Ent. Santiago Ixcuintla - Playa Los Corchos																																						
Guadalajara - Tepic (Cuota) Lim. Edos. Jal./Nay. - T. C. (Guadalajara - Tepic (Libre))	9	0	16	0	1	1	1	1	1	11	8	0	0	3	3	0	0	4	4	0	0	0	0	7	8	0	0	2	2	0	0	0	0	0	1	1	1	85
Guadalajara - Tepic Lim. Edos. Jal./Nay. - Tepic	3	0	6	0	0	5	5	0	0	6	5	2	2	0	0	0	0	0	0	0	0	0	0	4	4	0	0	0	0	0	0	0	0	0	0	0	0	42
Jala - Bahía de Banderas (Cuota)	3	0	2	0	0	0	0	0	0	0	0	0	0	0	0	0	0	0	0	0	0	0	0	0	0	0	0	0	0	0	0	0	0	0	0	0	0	5
Libramiento de Tepic	0	0	0	0	0	0	0	0	0	0	0	1	1	0	0	0	0	0	0	0	0	0	0	1	1	0	0	0	0	0	0	0	0	0	0	0	0	4
Peñitas - Tuxpan																																						
Ramal a Acaponeta																																						
Ramal a Estación Nanchi																																						
Ramal a Estación Ruíz																																						
Ramal a La Laguna de Santa María	1	0	1	0	0	0	0	0	0	1	1	1	1	0	0	0	0	0	0	0	0	0	0	0	0	0	0	0	0	0	0	0	0	0	0	0	0	6

TIPO DE VEHÍCULOS INVOLUCRADOS

2018

NAYARIT

Carretera y tramo	A	B	C	M	O	A-A		A-B		A-C		A-M		A-O		B-B		B-C		B-M		B-O		C-C		C-M		C-O		M-M		A-C-M			A-C-O			Total de vehículos
						A	A	A	B	A	C	A	M	A	O	B	B	B	C	B	M	B	O	C	C	C	M	C	O	M	M	A	C	M	A	C	O	
Ramal a Mecatán																																						
Ramal a Nuevo Aeropuerto de Tepic																																						
Ramal a Punta Mita	0	0	0	0	0	1	1	0	0	1	1	0	0	0	0	0	0	0	0	0	0	0	0	0	0	0	0	0	0	0	0	0	0	0	0	0	0	4
Ramal a Santa Cruz																																						
Ramal a Tequepexpan (Estatal Libre)	0	0	3	0	0	2	2	0	0	2	2	0	0	0	0	0	0	0	0	0	0	0	0	0	0	0	0	0	0	0	0	0	0	0	0	0	0	11
Santa Cruz - San Blas	0	0	0	0	0	0	0	0	0	0	0	0	0	0	0	0	0	0	0	0	0	0	0	0	0	0	0	0	0	0	0	1	1	1	0	0	0	3
Tepic - Francisco I. Madero																																						
Tepic - Ixtapan de La Concepción (Tepic - Ent. Santa Cruz)																																						
Tepic - Ixtapan de La Concepción (Ent. Santa Cruz - Ixtapan de La Concepción)																																						
Tepic - Mazatlán Tepic - Lim. Edos. Nay./Sin.	0	1	10	0	0	2	2	0	0	7	6	2	2	0	0	0	0	1	1	0	0	1	1	7	7	2	2	0	0	0	0	0	0	0	0	0	0	54
Tepic - Presa Aguamilpa (Libramiento Oriente de Tepic)	0	0	0	0	0	0	0	0	0	1	1	0	0	0	0	0	0	0	0	0	0	0	0	0	0	1	1	1	1	0	0	0	0	0	0	0	0	6
Tepic - Presa Aguamilpa (Ramal a Presa Aguamilpa)																																						
Tepic - Puerto Vallarta (Cuota)	1	1	6	0	0	1	1	0	0	0	0	0	0	0	0	0	0	0	0	0	0	0	0	0	0	0	0	0	0	0	0	0	0	0	0	0	0	10

TIPO DE VEHÍCULOS INVOLUCRADOS

2018

NAYARIT

Carretera y tramo	A	B	C	M	O	A-A		A-B		A-C		A-M		A-O		B-B		B-C		B-M		B-O		C-C		C-M		C-O		M-M		A-C-M			A-C-O			Total de vehículos
						A	A	A	B	A	C	A	M	A	O	B	B	B	C	B	M	B	O	C	C	C	M	C	O	M	M	A	C	M	A	C	O	
Tepic - Puerto Vallarta Tepic - Lim. Edos. Nay./Jal.	9	2	18	0	0	11	12	6	4	22	18	1	1	0	0	0	0	2	2	1	1	0	0	7	7	2	2	0	0	1	1	1	1	1	1	1	1	136
Tepic - Villa Unión (cuota) Tepic - Lim. Edos. Nay./Sin.	5	2	15	1	0	3	3	2	2	5	5	0	0	0	0	1	1	0	0	0	0	0	0	8	9	1	1	2	2	0	0	0	0	0	0	0	0	68
Trapichillo - Matanchen (Cuota)	0	0	0	0	1	0	0	0	0	0	0	0	0	0	0	0	0	0	0	0	0	0	0	1	2	0	0	0	0	0	0	0	0	0	0	0	0	4

TOTAL DE TIPOS DE VEHÍCULOS INVOLUCRADOS

Totales	**32**	**6**	**83**	**1**	**2**	**26**	**27**	**10**	**8**	**59**	**49**	**7**	**7**	**3**	**3**	**1**	**1**	**7**	**7**	**1**	**1**	**1**	**1**	**36**	**39**	**6**	**6**	**5**	**5**	**1**	**1**	**2**	**2**	**2**	**2**	**2**	**2**	**454**
	32	**6**	**83**	**1**	**2**	**53**		**18**		**108**		**14**		**6**		**2**		**14**		**2**		**2**		**75**		**12**		**10**		**2**		**6**			**6**			**454**

Tipo de vehículo		Total de vehículos	Porcentaje
A	Automóvil	168	37.00
B	Autobús	25	5.51
C	Camión sencillo y combinado, furgoneta y Pick up	229	50.44
M	Motocicletas y bicicletas	19	4.19
O	Otros (maquinaria agrícola y de construcción, tren y vehículos no identificados)	13	2.86
Total		454	100.00

RED CARRETERA LIBRE Y DE CUOTA

2018

NAYARIT

Clasificación	Longitud (km)	Accidentes	Heridos	Muertos	Daños materiales (millones)	Vehículos - Kilómetro (millones)	Índice de accidentes por 10^6 de Veh-Km
Cuota	**381.34**	**123**	**91**	**41**	**20.2930**	**891.334**	**0.138**
Libre	**741.14**	**152**	**128**	**47**	**14.5820**	**2,253.162**	**0.067**
Resumen del estado	**1,122.48**	**275**	**219**	**88**	**34.8750**	**3,144.495**	**0.087**

NUEVO LEÓN

Estadística de Accidentes de Tránsito, Año 2018

ÍNDICES DE ACCIDENTALIDAD

2018

NUEVO LEÓN

ÍNDICE DE ACCIDENTES EN EL ESTADO POR CADA 10^6 VEH-KM

$\overline{I}_{\text{Veh-km}}^{A} = 0.071$

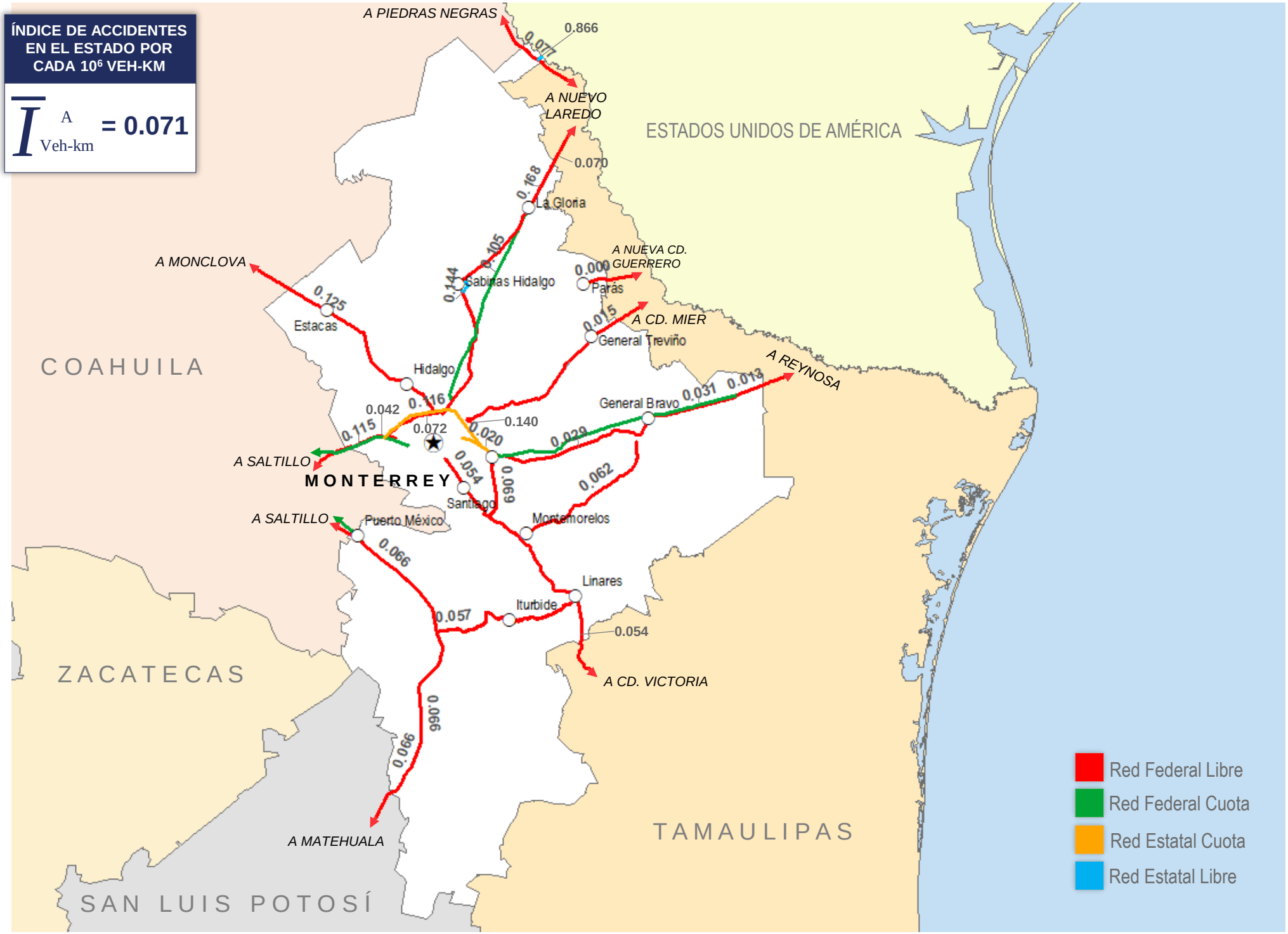

NUEVO LEÓN

1. Tanto la longitud de la red carretera como los tramos bajo la vigilancia de la Policía Federal están en proceso de actualización, razón por la cual existen algunas diferencias respecto a las versiones de años anteriores de este documento.

2. En el Anillo Periférico de Monterrey se registró un accidente cuyo cadenamiento no corresponde al de la carretera, por lo que no pudo ser representado de forma gráfica, pero si está contemplado en la información tabular.

3. En el Libramiento Noroeste de Monterrey se registró un accidente cuyo cadenamiento no corresponde al de la carretera, por lo que no pudo ser representado de forma gráfica, pero si está contemplado en la información tabular.

ACCIDENTES DE TRÁNSITO

2018

NUEVO LEÓN

Carretera y tramo	Longitud del camino (km)	Veh-km (millones)	Accidentes				Saldos			Índices por 10^6 de Veh-km		Índices por 10^5 de Veh-km		
			Total	Con muertos	Sólo con heridos	Equivalentes (1)	Muertos	Heridos	Daños materiales (millones)	Accidentes	Peligrosidad	Accidentes mortales	Muertos	Heridos
Anillo Periférico de Monterrey (Estatal Cuota) T. C. (Saltillo - Mty. (Cuota)) - X. C. (Mty. - Reynosa)	66.800	267.131	31	8	6	109	8	15	2.2975	0.116	0.408	0.003	0.003	0.006
Cadereyta - Reynosa (Cuota)	132.010	223.669	7	2	3	95	2	38	0.7900	0.031	0.425	0.001	0.001	0.017
Cadereyta de Jiménez - Allende	36.210	130.703	9	3	3	41	3	7	0.6160	0.069	0.314	0.002	0.002	0.005
Cd. Victoria - Monterrey Lim. Edos. Tamps./N.L. - Monterrey	142.800	1,270.243	68	11	26	330	20	71	5.5305	0.054	0.260	0.001	0.002	0.006
Libramiento de Sabinas Hidalgo	9.300	13.941	2	0	0	2	0	0	0.1000	0.143	0.143	0.000	0.000	0.000
Libramiento Noroeste de Monterrey	45.000	805.050	58	8	12	146	8	20	6.1112	0.072	0.181	0.001	0.001	0.002
Linares - Ent. San Roberto	98.190	88.464	5	3	0	39	3	8	0.2260	0.057	0.441	0.003	0.003	0.009
Matehuala - Ent. Puerto México Lim. Edos. S.L.P./N.L. - Ent. Puerto México	181.220	1,062.976	70	25	18	398	33	65	14.9490	0.066	0.374	0.002	0.003	0.006
Montemorelos - China	90.000	97.614	6	0	3	18	0	6	0.3250	0.061	0.184	0.000	0.000	0.006
Monterrey - Cadereyta (Estatal Cuota)	34.990	299.654	6	3	1	40	3	8	0.3900	0.020	0.133	0.001	0.001	0.003
Monterrey - Castaños T. C. (Monterrey - Nuevo Laredo) - Lim. Edos. N.L./Coah.	115.900	359.892	45	10	18	185	11	37	3.9930	0.125	0.514	0.003	0.003	0.010
Monterrey - Mier Monterrey - Lim. Edos. N.L./Tamps.	120.540	898.749	13	3	3	49	3	9	0.9130	0.014	0.055	0.000	0.000	0.001
Monterrey - Nuevo Laredo (Cuota)	120.500	621.668	65	10	11	211	13	34	23.4965	0.105	0.339	0.002	0.002	0.005

ACCIDENTES DE TRÁNSITO

2018

NUEVO LEÓN

Carretera y tramo	Longitud del camino (km)	Veh-km (millones)	Accidentes				Saldos			Índices por 10^6 de Veh-km		Índices por 10^5 de Veh-km		
			Total	Con muertos	Sólo con heridos	Equivalentes (1)	Muertos	Heridos	Daños materiales (millones)	Accidentes	Peligrosidad	Accidentes mortales	Muertos	Heridos
Monterrey - Nuevo Laredo (Libre) (T. C. Monterrey - Nuevo Laredo (Cuota) - Lim. Edos. N.L./Tamps.) (Cuerpo "A")	30.300	85.457	6	0	1	8	0	1	1.6600	0.070	0.094	0.000	0.000	0.001
Monterrey - Nuevo Laredo (Libre) Monterrey - Lim. Edos. N.L./Tamps.	171.120	870.945	146	7	49	390	7	101	14.7950	0.168	0.448	0.001	0.001	0.012
Monterrey - Reynosa (Libre) (Cadereyta - T. C. Cadereyta - Reynosa (cuota))	136.700	238.636	7	4	0	49	5	6	0.9470	0.029	0.205	0.002	0.002	0.003
Monterrey - Reynosa (Libre) (T. C. Cadereyta - Reynosa (cuota) - Lim. Edos. N.L./Tamps.)	21.820	80.264	1	1	0	9	1	1	0.1000	0.012	0.112	0.001	0.001	0.001
Nuevo Laredo - Piedras Negras Lim. Edos. Tamps./N.L. - Lim. Edos. N.L./Coah.	13.300	13.068	1	0	1	3	0	1	0.0800	0.077	0.230	0.000	0.000	0.008
Paras - Nueva Ciudad Guerrero Paras - Lim. Edos. N.L./Tamps.	13.100	1.932												
Puerto México - La Carbonera (Cuota) (km 202.000 - Km 202.200)	0.200	1.128												
Ramal a Aeropuerto Mariano Escobedo	3.000	49.881	7	0	0	7	0	0	0.7260	0.140	0.140	0.000	0.000	0.000
Ramal a Puente Internacional Colombia	2.900	2.310	2	0	1	4	0	1	0.0850	0.866	1.732	0.000	0.000	0.043
Saltillo - Monterrey (Cuota) Lim. Edos. Coah./N.L. - Morones Prieto	34.970	173.566	20	3	7	74	4	15	2.9750	0.115	0.426	0.002	0.002	0.009
Saltillo - Monterrey Lim. Edos. Coah./N.L. - Monterrey	37.600	1,016.455	43	6	12	113	6	17	8.7570	0.042	0.111	0.001	0.001	0.002

TOTAL DE ACCIDENTES DE TRÁNSITO

Nuevo León	**1,658.470**	**8,673.396**	**618**	**107**	**175**	**2,320**	**130**	**461**	**89.8627**	**0.071**	**0.267**	**0.001**	**0.001**	**0.005**

NOTA: (1) Para accidentes equivalentes un muerto = 6 accidentes y un herido = 2 accidentes

ACCIDENTES Y SALDOS POR MES

2018

NUEVO LEÓN

Carretera y tramo	Saldos	Enero	Febrero	Marzo	Abril	Mayo	Junio	Julio	Agosto	Septiembre	Octubre	Noviembre	Diciembre
Anillo Periférico de Monterrey (Estatal Cuota) T. C. (Saltillo - Mty. (Cuota)) - X. C. (Mty. - Reynosa)	Accidentes		1	5	2	3	7	2	2	2	3	2	2
	Muertos		1	2	0	0	0	1	1	0	1	1	1
	Heridos		0	1	0	2	5	2	0	0	0	5	0
	Daños materiales (millones)		0.0020	0.3455	0.0280	0.2400	0.4480	0.0330	0.1710	0.2100	0.7200	0.0300	0.0700
Cadereyta - Reynosa (Cuota)	Accidentes	1	3		1		2						
	Muertos	0	1		1		0						
	Heridos	1	5		30		2						
	Daños materiales (millones)	0.0500	0.1100		0.3000		0.3300						
Cadereyta de Jiménez - Allende	Accidentes		1	1	1							3	3
	Muertos		0	0	1							1	1
	Heridos		0	2	3							0	2
	Daños materiales (millones)		0.1500	0.1500	0.0400							0.1160	0.1600
Cd. Victoria - Monterrey Lim. Edos. Tamps./N.L. - Monterrey	Accidentes	10	4	7	13	2	1	4	1	4	7	10	5
	Muertos	4	1	0	5	0	0	1	0	2	1	6	0
	Heridos	7	6	8	9	0	1	6	0	7	4	20	3
	Daños materiales (millones)	0.9000	0.3200	0.2605	0.7920	0.0900	0.0100	0.1550	0.0500	0.5750	0.9650	1.1650	0.2480
Libramiento de Sabinas Hidalgo	Accidentes					1	1						
	Muertos					0	0						
	Heridos					0	0						
	Daños materiales (millones)					0.0500	0.0500						
Libramiento Noroeste de Monterrey	Accidentes	10	5	10	2	6	2	4	4	3	7	4	1
	Muertos	0	1	2	0	1	0	0	2	0	1	1	0
	Heridos	4	0	3	0	0	0	0	2	2	9	0	0
	Daños materiales (millones)	0.7890	0.4900	1.8000	0.5532	0.4810	0.1200	0.3930	0.5680	0.3750	0.3470	0.1450	0.0500
Linares - Ent. San Roberto	Accidentes		2				1	1				1	
	Muertos		1				1	1				0	
	Heridos		2				5	1				0	
	Daños materiales (millones)		0.0350				0.0580	0.1200				0.0130	

ACCIDENTES Y SALDOS POR MES

2018

NUEVO LEÓN

Carretera y tramo	Saldos	Enero	Febrero	Marzo	Abril	Mayo	Junio	Julio	Agosto	Septiembre	Octubre	Noviembre	Diciembre
Matehuala - Ent. Puerto México Lim. Edos. S.L.P./N.L. - Ent. Puerto México	Accidentes	4	6	7	4	10	6	6	5	6	3	6	7
	Muertos	1	2	4	4	2	2	2	2	0	2	6	6
	Heridos	2	6	2	2	2	13	6	9	1	0	8	14
	Daños materiales (millones)	0.4205	0.5300	2.0950	1.1300	2.7185	1.6800	1.4750	0.4500	1.6250	1.3000	0.5750	0.9500
Montemorelos - China	Accidentes	1				1			1		2	1	
	Muertos	0				0			0		0	0	
	Heridos	0				0			3		2	1	
	Daños materiales (millones)	0.0000				0.0300			0.0200		0.1150	0.1600	
Monterrey - Cadereyta (Estatal Cuota)	Accidentes		2	1		1		1			1		
	Muertos		2	1		0		0			0		
	Heridos		5	2		1		0			0		
	Daños materiales (millones)		0.1300	0.0300		0.0300		0.0700			0.1300		
Monterrey - Castaños T. C. (Monterrey - Nuevo Laredo) - Lim. Edos. N.L./Coah.	Accidentes	1	3	6	7	5	4	3	4		4	1	7
	Muertos	0	2	0	2	1	0	0	1		1	0	4
	Heridos	2	4	6	8	4	2	4	2		1	0	4
	Daños materiales (millones)	0.0450	0.1150	0.2800	0.7200	0.2050	0.1870	0.4500	0.6650		0.4230	0.0650	0.8380
Monterrey - Mier Monterrey - Lim. Edos. N.L./Tamps.	Accidentes		2	2	3	1			1		3		1
	Muertos		0	0	1	0			1		0		1
	Heridos		0	0	2	0			0		7		0
	Daños materiales (millones)		0.1250	0.1000	0.2250	0.0200			0.0200		0.4150		0.0080
Monterrey - Nuevo Laredo (Cuota)	Accidentes	8	3	4	2	8	5	11	4	3	4	7	6
	Muertos	0	0	1	0	2	0	5	1	0	1	3	0
	Heridos	1	0	1	0	6	5	10	0	1	0	8	2
	Daños materiales (millones)	1.0550	0.4650	1.2015	0.5400	5.2700	1.5500	6.9900	1.5200	1.2400	0.5400	1.7150	1.4100
Monterrey - Nuevo Laredo (Libre) Monterrey - Lim. Edos. N.L./Tamps.	Accidentes	8	14	25	12	15	11	8	9	13	12	9	10
	Muertos	0	0	1	1	2	0	0	1	1	0	1	0
	Heridos	7	15	7	10	5	5	4	8	19	4	8	9
	Daños materiales (millones)	0.9750	1.1420	2.6930	0.9650	0.8090	1.2280	0.7300	0.5110	2.2820	1.7100	0.8500	0.9000

ACCIDENTES Y SALDOS POR MES

2018

NUEVO LEÓN

Carretera y tramo	Saldos	Enero	Febrero	Marzo	Abril	Mayo	Junio	Julio	Agosto	Septiembre	Octubre	Noviembre	Diciembre
Monterrey - Nuevo Laredo (Libre) (T. C. Monterrey - Nuevo Laredo (Cuota) - Lim. Edos. N.L./Tamps.) (Cuerpo "A")	Accidentes	1	2	1				1	1				
	Muertos	0	0	0				0	0				
	Heridos	1	0	0				0	0				
	Daños materiales (millones)	0.0500	1.0900	0.0200				0.2500	0.2500				
Monterrey - Reynosa (Libre) (Cadereyta - T. C. Cadereyta - Reynosa (cuota))	Accidentes		1	1	2				1	1		1	
	Muertos		1	0	3				1	0		0	
	Heridos		3	0	3				0	0		0	
	Daños materiales (millones)		0.1220	0.0400	0.1400				0.4950	0.0900		0.0600	
Monterrey - Reynosa (Libre) (T. C. Cadereyta - Reynosa (cuota) - Lim. Edos. N.L./Tamps.)	Accidentes								1				
	Muertos								1				
	Heridos								1				
	Daños materiales (millones)								0.1000				
Nuevo Laredo - Piedras Negras Lim. Edos. Tamps./N.L. - Lim. Edos. N.L./Coah.	Accidentes												1
	Muertos												0
	Heridos												1
	Daños materiales (millones)												0.0800
Paras - Nueva Ciudad Guerrero Paras - Lim. Edos. N.L./Tamps.	Accidentes												
	Muertos												
	Heridos												
	Daños materiales (millones)												
Puerto México - La Carbonera (Cuota) (km 202.000 - Km 202.200)	Accidentes												
	Muertos												
	Heridos												
	Daños materiales (millones)												
Ramal a Aeropuerto Mariano Escobedo	Accidentes	1	1				2		1		2		
	Muertos	0	0				0		0		0		
	Heridos	0	0				0		0		0		
	Daños materiales (millones)	0.0050	0.1000				0.1410		0.0300		0.4500		

ACCIDENTES Y SALDOS POR MES

2018

NUEVO LEÓN

Carretera y tramo	Saldos	Enero	Febrero	Marzo	Abril	Mayo	Junio	Julio	Agosto	Septiembre	Octubre	Noviembre	Diciembre
Ramal a Puente Internacional Colombia	Accidentes			1	1								
	Muertos			0	0								
	Heridos			0	1								
	Daños materiales (millones)			0.0700	0.0150								
Saltillo - Monterrey (Cuota) Lim. Edos. Coah./N.L. - Morones Prieto	Accidentes	3	2		1	2	3	3		3	1		2
	Muertos	0	0		0	0	1	0		1	0		2
	Heridos	2	2		2	0	3	1		1	2		2
	Daños materiales (millones)	0.2300	0.3400		0.0700	0.2700	0.6000	0.6300		0.4900	0.0200		0.3250
Saltillo - Monterrey Lim. Edos. Coah./N.L. - Monterrey	Accidentes	4	3	3	7	2	2	3	1	2	7	7	2
	Muertos	0	0	1	1	0	0	1	0	0	1	2	0
	Heridos	3	4	1	2	1	0	1	1	0	1	2	1
	Daños materiales (millones)	0.9800	0.2200	0.2500	0.6770	1.3500	0.1050	0.3300	0.1000	0.8000	1.1300	2.3150	0.5000

TOTAL DE ACCIDENTES Y SALDOS POR MES

Nuevo León	**Accidentes**	**52**	**55**	**74**	**58**	**57**	**47**	**47**	**36**	**37**	**56**	**52**	**47**
	Muertos	**5**	**12**	**12**	**19**	**8**	**4**	**11**	**11**	**4**	**8**	**21**	**15**
	Heridos	**30**	**52**	**33**	**72**	**21**	**41**	**35**	**26**	**31**	**30**	**52**	**38**
	Daños materiales (millones)	**5.4995**	**5.4860**	**9.3355**	**6.1952**	**11.5635**	**6.5070**	**11.6260**	**4.9500**	**7.6870**	**8.2650**	**7.2090**	**5.5390**

ACCIDENTES POR DÍA DE LA SEMANA Y CONDICIONES DE LUZ

2018

NUEVO LEÓN

Carretera y tramo	Accidentes	Día de la semana							Condiciones de luz			
		Lunes	Martes	Miércoles	Jueves	Viernes	Sábado	Domingo	Día	Crepúsculo	Noche	Alumbrado público
Anillo Periférico de Monterrey (Estatal Cuota) T. C. (Saltillo - Mty. (Cuota)) - X. C. (Mty. - Reynosa)	Accidentes	3	3	3	8	7	4	3	14	3	14	
	Accidentes mortales	0	1	1	3	1	0	2	2	1	5	
Cadereyta - Reynosa (Cuota)	Accidentes	2	2				3		6		1	
	Accidentes mortales	0	1				1		2		0	
Cadereyta de Jiménez - Allende	Accidentes			3	1	1	3	1	4	1	4	
	Accidentes mortales			2	0	0	1	0	1	1	1	
Cd. Victoria - Monterrey Lim. Edos. Tamps./N.L. - Monterrey	Accidentes	12	10	7	9	7	13	10	44	9	14	1
	Accidentes mortales	6	1	2	0	0	2	0	3	1	7	0
Libramiento de Sabinas Hidalgo	Accidentes		1		1						2	
	Accidentes mortales		0		0						0	
Libramiento Noroeste de Monterrey	Accidentes	11	8	10	2	9	10	8	28	5	25	
	Accidentes mortales	2	1	0	0	2	1	2	1	2	5	
Linares - Ent. San Roberto	Accidentes	2	1		1		1		3		2	
	Accidentes mortales	2	1		0		0		2		1	
Matehuala - Ent. Puerto México Lim. Edos. S.L.P./N.L. - Ent. Puerto México	Accidentes	7	9	9	8	10	18	9	43	5	22	
	Accidentes mortales	1	3	3	5	2	7	4	17	1	7	
Montemorelos - China	Accidentes			2		1	1	2	5		1	
	Accidentes mortales			0		0	0	0	0		0	
Monterrey - Cadereyta (Estatal Cuota)	Accidentes				1	3		2	2	1	3	
	Accidentes mortales				0	2		1	1	0	2	
Monterrey - Castaños T. C. (Monterrey - Nuevo Laredo) - Lim. Edos. N.L./Coah.	Accidentes	2	4	4	8	7	6	14	28	1	16	
	Accidentes mortales	0	2	0	2	1	2	3	7	0	3	

ACCIDENTES POR DÍA DE LA SEMANA Y CONDICIONES DE LUZ

2018

NUEVO LEÓN

Carretera y tramo	Accidentes	Día de la semana							Condiciones de luz			
		Lunes	Martes	Miércoles	Jueves	Viernes	Sábado	Domingo	Día	Crepúsculo	Noche	Alumbrado público
Monterrey - Mier Monterrey - Lim. Edos. N.L./Tamps.	Accidentes	3	2		2	3	1	2	11		2	
	Accidentes mortales	0	0		1	2	0	0	3		0	
Monterrey - Nuevo Laredo (Cuota)	Accidentes	5	9	11	11	13	8	8	39	5	21	
	Accidentes mortales	0	1	1	2	2	1	3	4	2	4	
Monterrey - Nuevo Laredo (Libre) Monterrey - Lim. Edos. N.L./Tamps.	Accidentes	25	18	17	19	19	25	23	66	4	75	1
	Accidentes mortales	1	1	1	1	1	1	1	2	1	4	0
Monterrey - Nuevo Laredo (Libre) (T. C. Monterrey - Nuevo Laredo (Cuota) - Lim. Edos. N.L./Tamps.) (Cuerpo "A")	Accidentes	1		1	2		1	1	6			
	Accidentes mortales	0		0	0		0	0	0			
Monterrey - Reynosa (Libre) (Cadereyta - T. C. Cadereyta - Reynosa (cuota))	Accidentes				2	3	1	1	6		1	
	Accidentes mortales				0	3	0	1	3		1	
Monterrey - Reynosa (Libre) (T. C. Cadereyta - Reynosa (cuota) - Lim. Edos. N.L./Tamps.)	Accidentes					1			1			
	Accidentes mortales					1			1			
Nuevo Laredo - Piedras Negras Lim. Edos. Tamps./N.L. - Lim. Edos. N.L./Coah.	Accidentes		1						1			
	Accidentes mortales		0						0			
Paras - Nueva Ciudad Guerrero Paras - Lim. Edos. N.L./Tamps.	Accidentes											
	Accidentes mortales											
Puerto México - La Carbonera (Cuota) (km 202.000 - Km 202.200)	Accidentes											
	Accidentes mortales											
Ramal a Aeropuerto Mariano Escobedo	Accidentes	1	3		2	1			4		2	1
	Accidentes mortales	0	0		0	0			0		0	0
Ramal a Puente Internacional Colombia	Accidentes		1		1				2			
	Accidentes mortales		0		0				0			

ACCIDENTES POR DÍA DE LA SEMANA Y CONDICIONES DE LUZ

2018

NUEVO LEÓN

Carretera y tramo	Accidentes	Día de la semana							Condiciones de luz			
		Lunes	Martes	Miércoles	Jueves	Viernes	Sábado	Domingo	Día	Crepúsculo	Noche	Alumbrado público
Saltillo - Monterrey (Cuota) Lim. Edos. Coah./N.L. - Morones Prieto	Accidentes	8	3	2	1	3	1	2	14	2	4	
	Accidentes mortales	1	0	1	1	0	0	0	3	0	0	
Saltillo - Monterrey Lim. Edos. Coah./N.L. - Monterrey	Accidentes	8	6	9	6	2	9	3	28	2	13	
	Accidentes mortales	2	1	2	1	0	0	0	4	1	1	

TOTAL DE ACCIDENTES DE POR DÍA DE LA SEMANA Y CONDICIONES DE LUZ

Nuevo León	**Accidentes**	**90**	**81**	**78**	**85**	**90**	**105**	**89**	**355**	**38**	**222**	**3**
	Accidentes mortales	**15**	**13**	**13**	**16**	**17**	**16**	**17**	**56**	**10**	**41**	**0**

ACCIDENTES EN PERIODOS FESTIVOS

2018

NUEVO LEÓN

Carretera y tramo	Saldos	Año nuevo 01/Ene/2018	Día de la Constitución 03/Feb/2018 05/Feb/2018	Natalicio Benito Juárez 17/Mar/2018 19/Mar/2018	Días Santos 29/Mar/2018 01/Abr/2018	Día del trabajo 01/May/2018	Batalla de Puebla 05/May/2018	Indepen-dencia 15/Sep/2018 16/Sep/2018	Día de muertos 02/Nov/2018 04/Nov/2018	Revolución 16/Nov/2018 19/Nov/2018	Navidad 22/Dic/2018 25/Dic/2018
Anillo Periférico de Monterrey (Estatal Cuota) T. C. (Saltillo - Mty. (Cuota)) - X. C. (Mty. - Reynosa)	Accidentes			1	1					1	
	Muertos			0	1					0	
	Heridos			1	0					5	
	Daños materiales (millones)			0.0350	0.0050					0.0200	
Cadereyta - Reynosa (Cuota)	Accidentes		1								
	Muertos		0								
	Heridos		0								
	Daños materiales (millones)		0.0450								
Cadereyta de Jiménez - Allende	Accidentes									1	1
	Muertos									0	1
	Heridos									0	0
	Daños materiales (millones)									0.0400	0.0450
Cd. Victoria - Monterrey Lim. Edos. Tamps./N.L. - Monterrey	Accidentes		2	2	1		1		2	3	
	Muertos		1	0	0		0		0	5	
	Heridos		0	1	1		0		0	19	
	Daños materiales (millones)		0.1800	0.0205	0.0200		0.0500		0.1300	0.4400	
Libramiento de Sabinas Hidalgo	Accidentes										
	Muertos										
	Heridos										
	Daños materiales (millones)										
Libramiento Noroeste de Monterrey	Accidentes							1	1	1	
	Muertos							0	0	0	
	Heridos							1	0	0	
	Daños materiales (millones)							0.3150	0.0250	0.0250	
Linares - Ent. San Roberto	Accidentes										
	Muertos										
	Heridos										
	Daños materiales (millones)										

ACCIDENTES EN PERIODOS FESTIVOS

2018

NUEVO LEÓN

Carretera y tramo	Saldos	Año nuevo 01/Ene/2018	Día de la Constitución 03/Feb/2018 05/Feb/2018	Natalicio Benito Juárez 17/Mar/2018 19/Mar/2018	Días Santos 29/Mar/2018 01/Abr/2018	Día del trabajo 01/May/2018	Batalla de Puebla 05/May/2018	Indepen-dencia 15/Sep/2018 16/Sep/2018	Día de muertos 02/Nov/2018 04/Nov/2018	Revolución 16/Nov/2018 19/Nov/2018	Navidad 22/Dic/2018 25/Dic/2018
Matehuala - Ent. Puerto México Lim. Edos. S.L.P./N.L. - Ent. Puerto México	Accidentes		1		1		2	1		2	2
	Muertos		1		2		1	0		0	1
	Heridos		4		0		1	0		3	6
	Daños materiales (millones)		0.1550		0.0000		0.0385	0.0700		0.2550	0.2550
Montemorelos - China	Accidentes									1	
	Muertos									0	
	Heridos									1	
	Daños materiales (millones)									0.1600	
Monterrey - Cadereyta (Estatal Cuota)	Accidentes										
	Muertos										
	Heridos										
	Daños materiales (millones)										
Monterrey - Castaños T. C. (Monterrey - Nuevo Laredo) - Lim. Edos. N.L./Coah.	Accidentes				1						2
	Muertos				0						0
	Heridos				2						0
	Daños materiales (millones)				0.0800						0.3100
Monterrey - Mier Monterrey - Lim. Edos. N.L./Tamps.	Accidentes			1	1						
	Muertos			0	0						
	Heridos			0	0						
	Daños materiales (millones)			0.0500	0.0500						
Monterrey - Nuevo Laredo (Cuota)	Accidentes									1	
	Muertos									1	
	Heridos									5	
	Daños materiales (millones)									0.0800	
Monterrey - Nuevo Laredo (Libre) Monterrey - Lim. Edos. N.L./Tamps.	Accidentes			3	3		1		2	2	1
	Muertos			1	0		0		0	1	0
	Heridos			0	1		1		0	4	2
	Daños materiales (millones)			0.3830	0.6100		0.1500		0.1600	0.2300	0.0600

ACCIDENTES EN PERIODOS FESTIVOS

2018

NUEVO LEÓN

Carretera y tramo	Saldos	Año nuevo 01/Ene/2018	Día de la Constitución 03/Feb/2018 05/Feb/2018	Natalicio Benito Juárez 17/Mar/2018 19/Mar/2018	Días Santos 29/Mar/2018 01/Abr/2018	Día del trabajo 01/May/2018	Batalla de Puebla 05/May/2018	Indepen-dencia 15/Sep/2018 16/Sep/2018	Día de muertos 02/Nov/2018 04/Nov/2018	Revolución 16/Nov/2018 19/Nov/2018	Navidad 22/Dic/2018 25/Dic/2018
Monterrey - Nuevo Laredo (Libre) (T. C. Monterrey - Nuevo Laredo (Cuota) - Lim. Edos. N.L./Tamps.) (Cuerpo "A")	Accidentes										
	Muertos										
	Heridos										
	Daños materiales (millones)										
Monterrey - Reynosa (Libre) (Cadereyta - T. C. Cadereyta - Reynosa (cuota))	Accidentes		1								
	Muertos		1								
	Heridos		3								
	Daños materiales (millones)		0.1220								
Monterrey - Reynosa (Libre) (T. C. Cadereyta - Reynosa (cuota) - Lim. Edos. N.L./Tamps.)	Accidentes										
	Muertos										
	Heridos										
	Daños materiales (millones)										
Nuevo Laredo - Piedras Negras Lim. Edos. Tamps./N.L. - Lim. Edos. N.L./Coah.	Accidentes										
	Muertos										
	Heridos										
	Daños materiales (millones)										
Paras - Nueva Ciudad Guerrero Paras - Lim. Edos. N.L./Tamps.	Accidentes										
	Muertos										
	Heridos										
	Daños materiales (millones)										
Puerto México - La Carbonera (Cuota) (km 202.000 - Km 202.200)	Accidentes										
	Muertos										
	Heridos										
	Daños materiales (millones)										
Ramal a Aeropuerto Mariano Escobedo	Accidentes										
	Muertos										
	Heridos										
	Daños materiales (millones)										

ACCIDENTES EN PERIODOS FESTIVOS

2018

NUEVO LEÓN

Carretera y tramo	Saldos	Año nuevo 01/Ene/2018	Día de la Constitución 03/Feb/2018 05/Feb/2018	Natalicio Benito Juárez 17/Mar/2018 19/Mar/2018	Días Santos 29/Mar/2018 01/Abr/2018	Día del trabajo 01/May/2018	Batalla de Puebla 05/May/2018	Indepen-dencia 15/Sep/2018 16/Sep/2018	Día de muertos 02/Nov/2018 04/Nov/2018	Revolución 16/Nov/2018 19/Nov/2018	Navidad 22/Dic/2018 25/Dic/2018
Ramal a Puente Internacional Colombia	Accidentes										
	Muertos										
	Heridos										
	Daños materiales (millones)										
Saltillo - Monterrey (Cuota) Lim. Edos. Coah./N.L. - Morones Prieto	Accidentes	1									
	Muertos	0									
	Heridos	0									
	Daños materiales (millones)	0.0850									
Saltillo - Monterrey Lim. Edos. Coah./N.L. - Monterrey	Accidentes			2							
	Muertos			1							
	Heridos			1							
	Daños materiales (millones)			0.0500							

TOTAL DE ACCIDENTES EN PERIODOS FESTIVOS

Nuevo León	**Accidentes**	**1**	**5**	**9**	**8**	**0**	**4**	**2**	**5**	**12**	**6**
	Muertos	**0**	**3**	**2**	**3**	**0**	**1**	**0**	**0**	**7**	**2**
	Heridos	**0**	**7**	**3**	**4**	**0**	**2**	**1**	**0**	**37**	**8**
	Daños materiales (millones)	**0.0850**	**0.5020**	**0.5385**	**0.7650**	**0.0000**	**0.2385**	**0.3850**	**0.3150**	**1.2500**	**0.6700**

ACCIDENTES POR KILÓMETRO

2018

NUEVO LEÓN

CARRETERA Y TRAMO: Anillo Periférico de Monterrey (Estatal Cuota) T. C. (Saltillo - Monterrey (Cuota)) - X. C. (Monterrey - Reynosa) **INICIA EN KM: 0+000** **FINALIZA EN KM: 66+800**

SALDOS					CAUSAS					KILÓMETRO
ACCIDENTES	MUERTOS	HERIDOS	DAÑOS	MATERIALES	CONDUCTOR	VEHÍCULO	CAMINO	GANADO	A. NATURAL	
3	1	0	610,000		3	0	0	0	0	0 B B D 🚶 🚶 🚶 🚶 🚶
1	1	0	5,000		0	0	0	0	0	H 🚶 🚶 🚶 🚶 🚶 🚶
1	1	0	30,000		0	0	0	0	0	H 🚶 🚶 🚶 🚶 🚶 🚶
1	0	5	120,000		1	0	1	0	1	5 D Δ Δ Δ Δ Δ Δ Δ Δ Δ Δ
										10
										15
1	1	0	200,500		1	0	0	0	1	20 J 🚶 🚶 🚶 🚶 🚶 🚶
1	1	0	20,000		0	0	0	0	1	H 🚶 🚶 🚶 🚶 🚶 🚶
1	1	0	10,000		1	0	0	0	0	A 🚶 🚶 🚶 🚶 🚶 🚶
3	0	1	158,000		3	0	2	0	1	25 E E K Δ Δ
2	0	0	38,000		2	0	0	0	0	A A
1	1	0	2,000		1	0	0	0	0	G 🚶 🚶 🚶 🚶 🚶 🚶
1	0	5	20,000		1	0	0	0	0	A Δ Δ Δ Δ Δ Δ Δ Δ Δ Δ
1	0	1	3,000		1	0	0	0	0	30 G Δ Δ
1	0	0	20,000		0	1	0	0	0	B
1	0	0	141,000		0	2	0	0	0	E
1	0	0	130,000		1	0	0	0	0	C
2	0	0	35,000		2	0	0	0	1	A A
1	0	0	300,000		0	0	1	0	0	35 B
2	1	1	120,000		2	0	0	0	0	E G 🚶 🚶 🚶 🚶 🚶 🚶 Δ Δ
1	0	0	20,000		0	0	0	0	0	40 E

5 10 15 20 25 30 35 40 45 50 55 60 65 70 75 80 85 90

NÚMERO Y CLASIFICACIÓN DE ACCIDENTES

CLAVE	CLASIFICACIÓN DEL ACCIDENTE	CLAVE	CLASIFICACIÓN DEL ACCIDENTE
A	SALIDA DEL CAMINO	J	COLISIÓN CON BICICLETA
B	VOLCADURA	K	COLISIÓN SIN ESPECIFICAR
C	CHOQUE POR ALCANCE	L	COLISIÓN CONTRA VEHÍCULO
D	CHOQUE LATERAL	M	CHOQUE CONTRA SEMOVIENTE
E	CHOQUE CONTRA OBJETO FIJO	N	RELATIVO A LA CARGA
F	CHOQUE FRONTAL	O	OTROS
G	COLISIÓN CON MOTOCICLETA		- COLISIÓN CONTRA JINETE - CHOQUE CONTRA OTROS OBJETOS - CAIDA DE PASAJERO - DESPRENDIMIENTO DE EJE/NEUMÁTICO - INCENDIO - SIN DATO
H	ATROPELLAMIENTO		

ACCIDENTES EQUIVALENTES

🚶	UN MUERTO = 6 ACCIDENTES
Δ	UN HERIDO = 2 ACCIDENTES

ACCIDENTES POR KILÓMETRO

2018

NUEVO LEÓN

CARRETERA Y TRAMO: Anillo Periférico de Monterrey (Estatal Cuota) T. C. (Saltillo - Monterrey (Cuota)) - X. C. (Monterrey - Reynosa) **INICIA EN KM: 0+000** **FINALIZA EN KM: 66+800**

KILÓMETRO	SALDOS ACCIDENTES	SALDOS MUERTOS	SALDOS HERIDOS	SALDOS DAÑOS	SALDOS MATERIALES	CAUSAS CONDUCTOR	CAUSAS VEHÍCULO	CAUSAS CAMINO	CAUSAS GANADO	CAUSAS A. NATURAL
55	1	0	0	20,000		0	0	2	0	1
	1	0	1	130,000		1	0	0	0	0
60	1	0	1	35,000		1	0	0	0	0
	1	0	0	50,000		1	0	0	0	0

55 O
E Δ Δ
60 G Δ Δ
C

5 10 15 20 25 30 35 40 45 50 55 60 65 70 75 80 85 90

NÚMERO Y CLASIFICACIÓN DE ACCIDENTES

CLAVE	CLASIFICACIÓN DEL ACCIDENTE
A	SALIDA DEL CAMINO
B	VOLCADURA
C	CHOQUE POR ALCANCE
D	CHOQUE LATERAL
E	CHOQUE CONTRA OBJETO FIJO
F	CHOQUE FRONTAL
G	COLISIÓN CON MOTOCICLETA
H	ATROPELLAMIENTO

CLAVE	CLASIFICACIÓN DEL ACCIDENTE
J	COLISIÓN CON BICICLETA
K	COLISIÓN SIN ESPECIFICAR
L	COLISIÓN CONTRA VEHÍCULO
M	CHOQUE CONTRA SEMOVIENTE
N	RELATIVO A LA CARGA
O	OTROS

- COLISIÓN CONTRA JINETE
- CAIDA DE PASAJERO
- INCENDIO
- CHOQUE CONTRA OTROS OBJETOS
- DESPRENDIMIENTO DE EJE/NEUMÁTICO
- SIN DATO

ACCIDENTES EQUIVALENTES

♿	UN MUERTO = 6 ACCIDENTES
Δ	UN HERIDO = 2 ACCIDENTES

ACCIDENTES POR KILÓMETRO

2018

NUEVO LEÓN

CARRETERA Y TRAMO: Cadereyta - Reynosa (Cuota) INICIA EN KM: 34+990 FINALIZA EN KM: 167+000

ACCIDENTES	MUERTOS	HERIDOS	DAÑOS	MATERIALES
1	0	1	50,000	
1	1	30	300,000	
1	0	0	130,000	
1	1	3	30,000	

CONDUCTOR	VEHÍCULO	CAMINO	GANADO	A. NATURAL
1	0	0	0	0
1	0	0	0	0
0	1	0	0	0
1	0	0	0	0

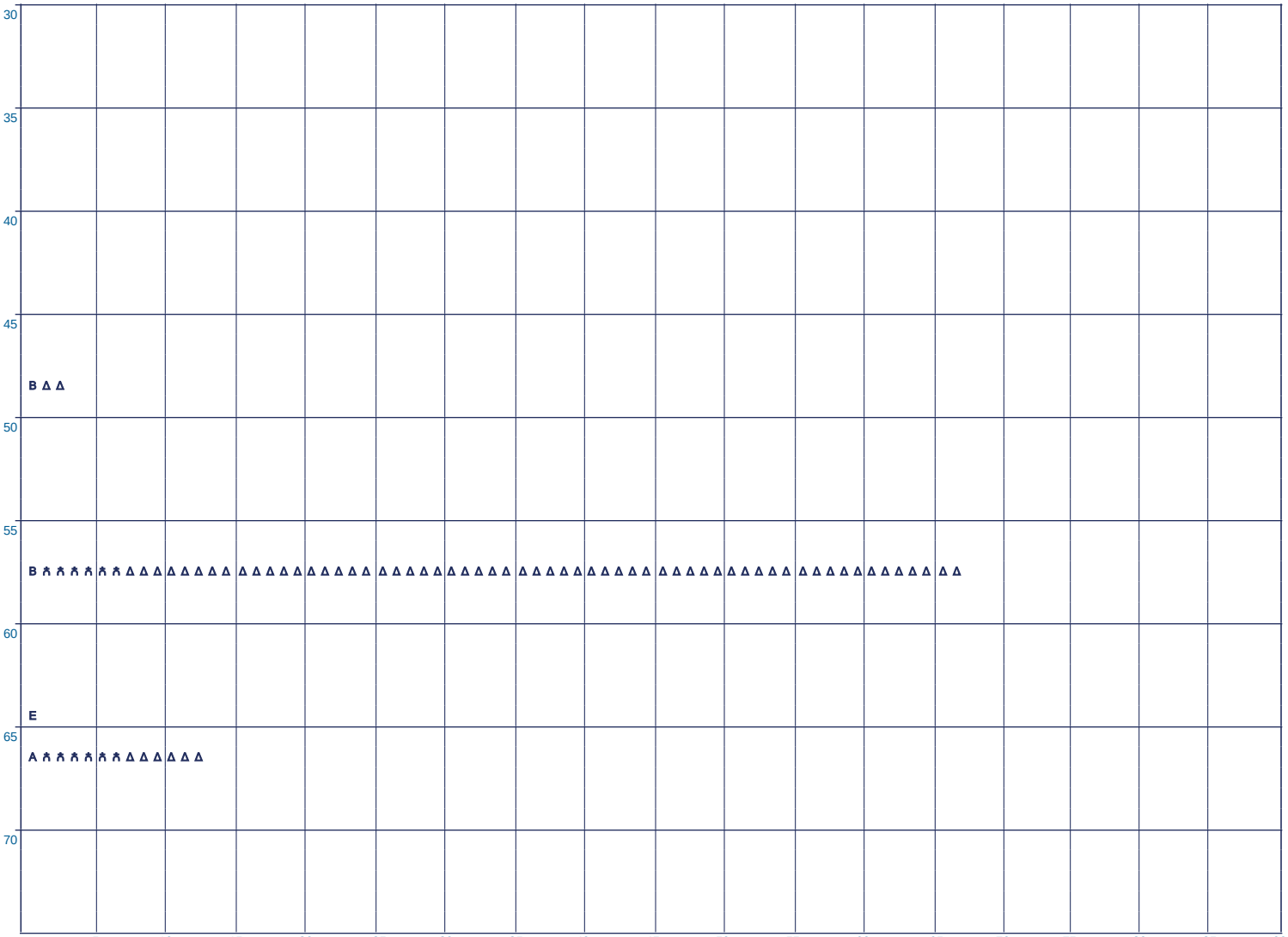
KILÓMETRO
30
35
40
45
50
55
60
65
70
B Δ Δ
B Δ Δ Δ

ACCIDENTES POR KILÓMETRO

2018

NUEVO LEÓN

CARRETERA Y TRAMO: Cadereyta - Reynosa (Cuota) INICIA EN KM: 34+990 FINALIZA EN KM: 167+000

SALDOS				CAUSAS					KILÓMETRO
ACCIDENTES	MUERTOS	HERIDOS	DAÑOS MATERIALES	CONDUCTOR	VEHÍCULO	CAMINO	GANADO	A. NATURAL	
2	0	4	235,000	0	1	0	1	0	75
									80
									85
									90
									95
									100
									105
									110
									115

A M Δ Δ Δ Δ Δ Δ Δ Δ

5 10 15 20 25 30 35 40 45 50 55 60 65 70 75 80 85 90

NÚMERO Y CLASIFICACIÓN DE ACCIDENTES

CLAVE	CLASIFICACIÓN DEL ACCIDENTE	CLAVE	CLASIFICACIÓN DEL ACCIDENTE
A	SALIDA DEL CAMINO	J	COLISIÓN CON BICICLETA
B	VOLCADURA	K	COLISIÓN SIN ESPECIFICAR
C	CHOQUE POR ALCANCE	L	COLISIÓN CONTRA VEHÍCULO
D	CHOQUE LATERAL	M	CHOQUE CONTRA SEMOVIENTE
E	CHOQUE CONTRA OBJETO FIJO	N	RELATIVO A LA CARGA
F	CHOQUE FRONTAL	O	OTROS
G	COLISIÓN CON MOTOCICLETA		- COLISIÓN CONTRA JINETE - CHOQUE CONTRA OTROS OBJETOS
H	ATROPELLAMIENTO		- CAIDA DE PASAJERO - DESPRENDIMIENTO DE EJE/NEUMÁTICO
			- INCENDIO - SIN DATO

ACCIDENTES EQUIVALENTES

♿	UN MUERTO = 6 ACCIDENTES
Δ	UN HERIDO = 2 ACCIDENTES

ACCIDENTES POR KILÓMETRO

2018

NUEVO LEÓN

CARRETERA Y TRAMO: Cadereyta - Reynosa (Cuota) INICIA EN KM: 34+990 FINALIZA EN KM: 167+000

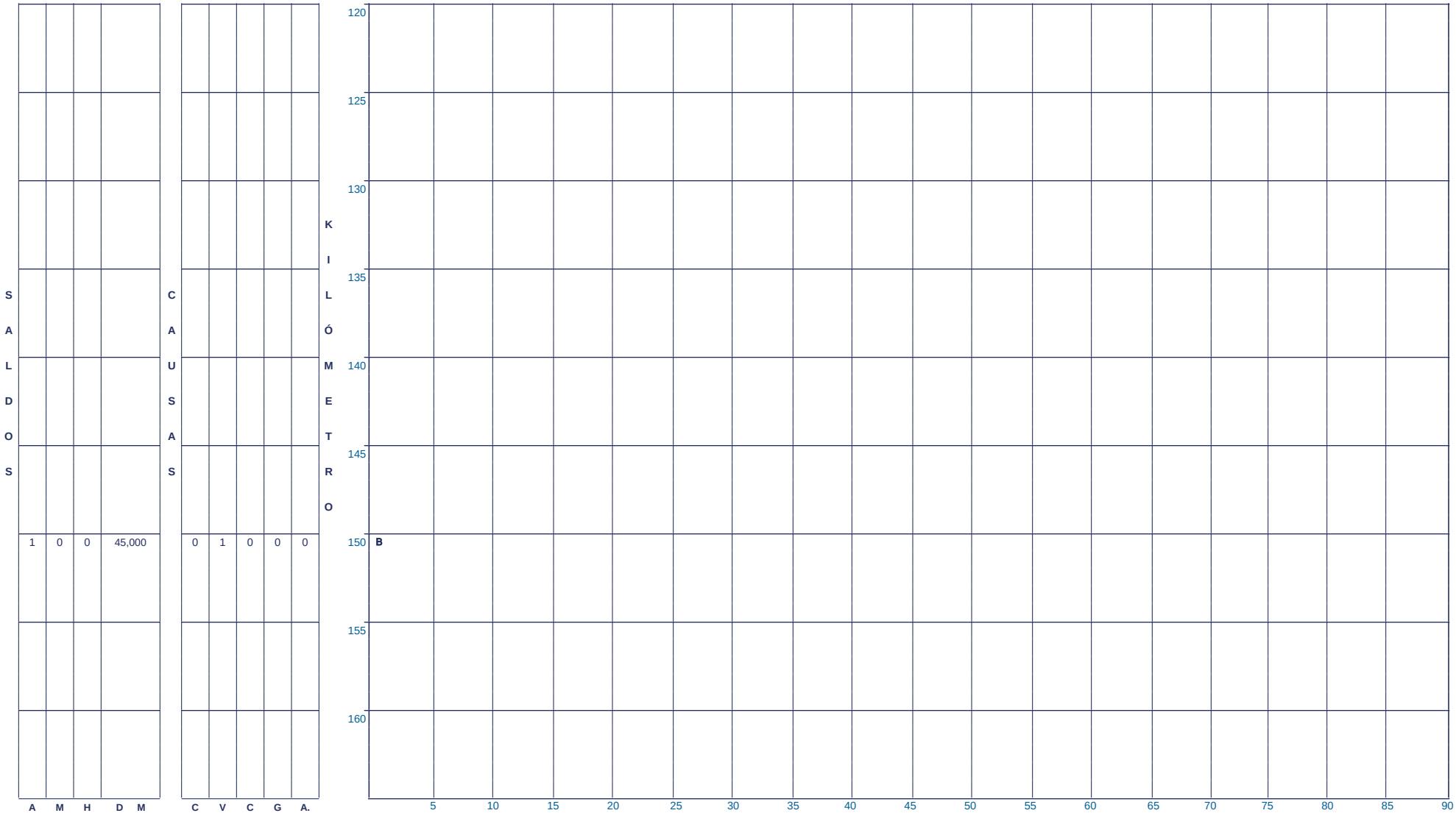

ACCIDENTES	MUERTOS	HERIDOS	DAÑOS	MATERIALES
1	0	0	45,000	

CONDUCTOR	VEHÍCULO	CAMINO	GANADO	A. NATURAL
0	1	0	0	0

CLAVE	CLASIFICACIÓN DEL ACCIDENTE
A	SALIDA DEL CAMINO
B	VOLCADURA
C	CHOQUE POR ALCANCE
D	CHOQUE LATERAL
E	CHOQUE CONTRA OBJETO FIJO
F	CHOQUE FRONTAL
G	COLISIÓN CON MOTOCICLETA
H	ATROPELLAMIENTO

CLAVE	CLASIFICACIÓN DEL ACCIDENTE
J	COLISIÓN CON BICICLETA
K	COLISIÓN SIN ESPECIFICAR
L	COLISIÓN CONTRA VEHÍCULO
M	CHOQUE CONTRA SEMOVIENTE
N	RELATIVO A LA CARGA
O	OTROS

- COLISIÓN CONTRA JINETE
- CAIDA DE PASAJERO
- INCENDIO
- CHOQUE CONTRA OTROS OBJETOS
- DESPRENDIMIENTO DE EJE/NEUMÁTICO
- SIN DATO

ACCIDENTES EQUIVALENTES

♿	UN MUERTO = 6 ACCIDENTES
Δ	UN HERIDO = 2 ACCIDENTES

ACCIDENTES POR KILÓMETRO

2018

NUEVO LEÓN

CARRETERA Y TRAMO: Cadereyta - Reynosa (Cuota) INICIA EN KM: 34+990 FINALIZA EN KM: 167+000

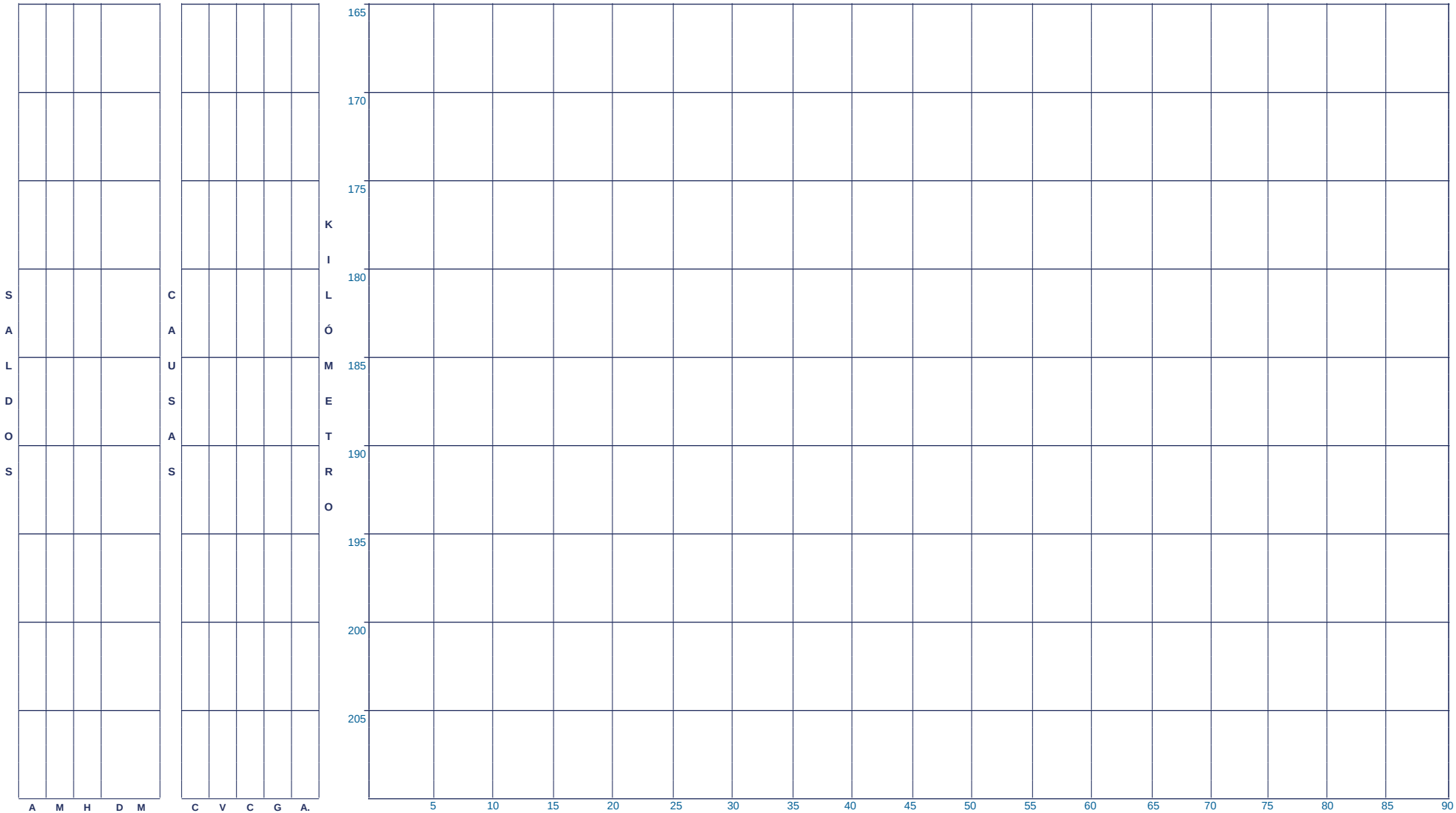

CLAVE	CLASIFICACIÓN DEL ACCIDENTE
A	SALIDA DEL CAMINO
B	VOLCADURA
C	CHOQUE POR ALCANCE
D	CHOQUE LATERAL
E	CHOQUE CONTRA OBJETO FIJO
F	CHOQUE FRONTAL
G	COLISIÓN CON MOTOCICLETA
H	ATROPELLAMIENTO

CLAVE	CLASIFICACIÓN DEL ACCIDENTE
J	COLISIÓN CON BICICLETA
K	COLISIÓN SIN ESPECIFICAR
L	COLISIÓN CONTRA VEHÍCULO
M	CHOQUE CONTRA SEMOVIENTE
N	RELATIVO A LA CARGA
O	OTROS

- COLISIÓN CONTRA JINETE
- CAIDA DE PASAJERO
- INCENDIO
- CHOQUE CONTRA OTROS OBJETOS
- DESPRENDIMIENTO DE EJE/NEUMÁTICO
- SIN DATO

ACCIDENTES EQUIVALENTES

♿	UN MUERTO = 6 ACCIDENTES
Δ	UN HERIDO = 2 ACCIDENTES

ACCIDENTES POR KILÓMETRO

2018

NUEVO LEÓN

CARRETERA Y TRAMO: Cadereyta de Jiménez - Allende INICIA EN KM: 0+000 FINALIZA EN KM: 36+210

ACCIDENTES	MUERTOS	HERIDOS	DAÑOS	MATERIALES	CONDUCTOR	VEHÍCULO	CAMINO	GANADO	A. NATURAL	KILÓMETRO
										0
1	0	0	50,000		1	0	0	0	0	5
1	1	0	26,000		1	0	2	0	1	
2	0	1	250,000		2	0	4	0	1	
1	1	3	40,000		1	0	0	0	0	
										10
1	0	1	15,000		0	1	0	0	0	
										15
										20
1	1	0	45,000		1	0	0	0	0	
										25
1	0	2	150,000		1	0	0	0	0	
										30
1	0	0	40,000		1	0	0	0	0	
										35
										40

5 10 15 20 25 30 35 40 45 50 55 60 65 70 75 80 85 90

NÚMERO Y CLASIFICACIÓN DE ACCIDENTES

CLAVE	CLASIFICACIÓN DEL ACCIDENTE	CLAVE	CLASIFICACIÓN DEL ACCIDENTE
A	SALIDA DEL CAMINO	J	COLISIÓN CON BICICLETA
B	VOLCADURA	K	COLISIÓN SIN ESPECIFICAR
C	CHOQUE POR ALCANCE	L	COLISIÓN CONTRA VEHÍCULO
D	CHOQUE LATERAL	M	CHOQUE CONTRA SEMOVIENTE
E	CHOQUE CONTRA OBJETO FIJO	N	RELATIVO A LA CARGA
F	CHOQUE FRONTAL	O	OTROS
G	COLISIÓN CON MOTOCICLETA		- COLISIÓN CONTRA JINETE - CHOQUE CONTRA OTROS OBJETOS
H	ATROPELLAMIENTO		- CAIDA DE PASAJERO - DESPRENDIMIENTO DE EJE/NEUMÁTICO
			- INCENDIO - SIN DATO

ACCIDENTES EQUIVALENTES

- UN MUERTO = 6 ACCIDENTES
- Δ UN HERIDO = 2 ACCIDENTES

ACCIDENTES POR KILÓMETRO

2018

NUEVO LEÓN

CARRETERA Y TRAMO: Cd. Victoria - Monterrey Lim. Edos. Tamps./N.L. - Monterrey INICIA EN KM: 126+200 FINALIZA EN KM: 269+000

ACCIDENTES	MUERTOS	HERIDOS	DAÑOS	MATERIALES
1	2	0	450,000	
1	0	1	80,000	
1	0	2	18,000	
2	0	3	65,000	
1	4	0	100,000	
1	1	0	30,000	

CONDUCTOR	VEHÍCULO	CAMINO	GANADO	A. NATURAL
1	0	0	0	0
1	0	0	0	0
1	0	0	0	0
2	0	0	0	0
2	0	0	0	0
1	0	2	0	2

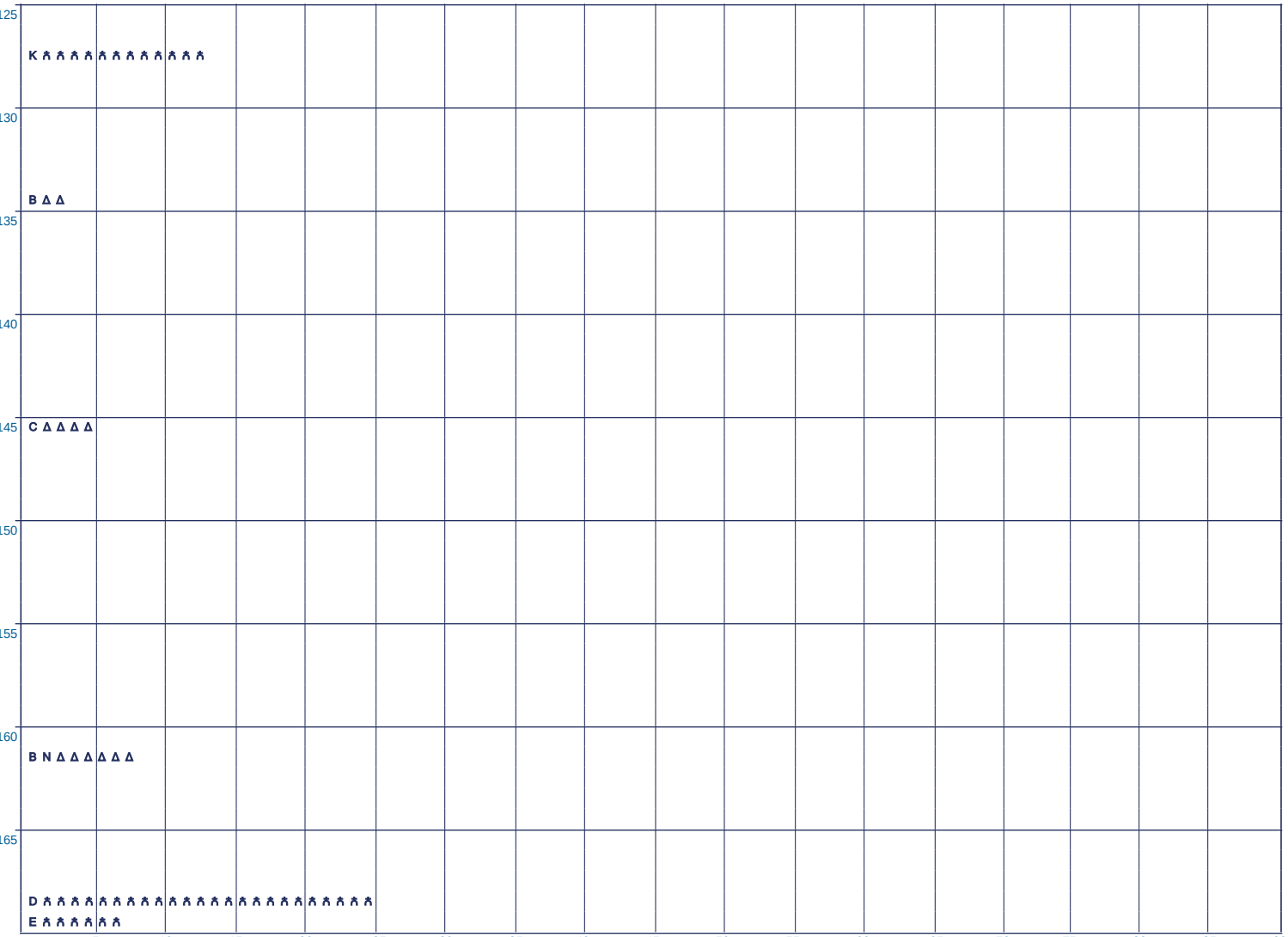

CLAVE	CLASIFICACIÓN DEL ACCIDENTE
A	SALIDA DEL CAMINO
B	VOLCADURA
C	CHOQUE POR ALCANCE
D	CHOQUE LATERAL
E	CHOQUE CONTRA OBJETO FIJO
F	CHOQUE FRONTAL
G	COLISIÓN CON MOTOCICLETA
H	ATROPELLAMIENTO

CLAVE	CLASIFICACIÓN DEL ACCIDENTE
J	COLISIÓN CON BICICLETA
K	COLISIÓN SIN ESPECIFICAR
L	COLISIÓN CONTRA VEHÍCULO
M	CHOQUE CONTRA SEMOVIENTE
N	RELATIVO A LA CARGA
O	OTROS

- COLISIÓN CONTRA JINETE
- CAIDA DE PASAJERO
- INCENDIO
- CHOQUE CONTRA OTROS OBJETOS
- DESPRENDIMIENTO DE EJE/NEUMÁTICO
- SIN DATO

ACCIDENTES EQUIVALENTES

♿	UN MUERTO = 6 ACCIDENTES
Δ	UN HERIDO = 2 ACCIDENTES

ACCIDENTES POR KILÓMETRO

2018

NUEVO LEÓN

CARRETERA Y TRAMO: Cd. Victoria - Monterrey Lim. Edos. Tamps./N.L. - Monterrey INICIA EN KM: 126+200 FINALIZA EN KM: 269+000

SALDOS				CAUSAS					
ACCIDENTES	MUERTOS	HERIDOS	DAÑOS	MATERIALES	CONDUCTOR	VEHÍCULO	CAMINO	GANADO	A. NATURAL
1	0	0	60,000		1	0	0	0	0
3	0	2	105,000		2	1	2	0	2
1	1	0	25,000		1	0	0	0	0
1	0	0	15,000		0	0	0	0	0
2	0	10	100,000		1	1	1	0	0
1	0	0	40,000		1	0	0	0	0
1	1	0	12,000		1	0	0	0	0
2	1	0	200,000		2	0	0	0	0
1	0	1	20,000		0	1	0	0	0
1	0	0	500,000		1	0	0	0	0
1	1	0	30,000		1	0	2	0	2
3	0	5	160,000		2	1	0	0	0
2	6	16	310,000		2	0	2	0	1
2	0	6	130,000		2	0	0	0	0
6	0	0	345,000		5	0	2	1	3
1	1	0	300,000		1	0	0	0	0
2	0	1	340,000		2	1	0	0	0
3	0	1	72,500		2	1	0	0	0
1	0	0	18,000		1	0	0	0	0

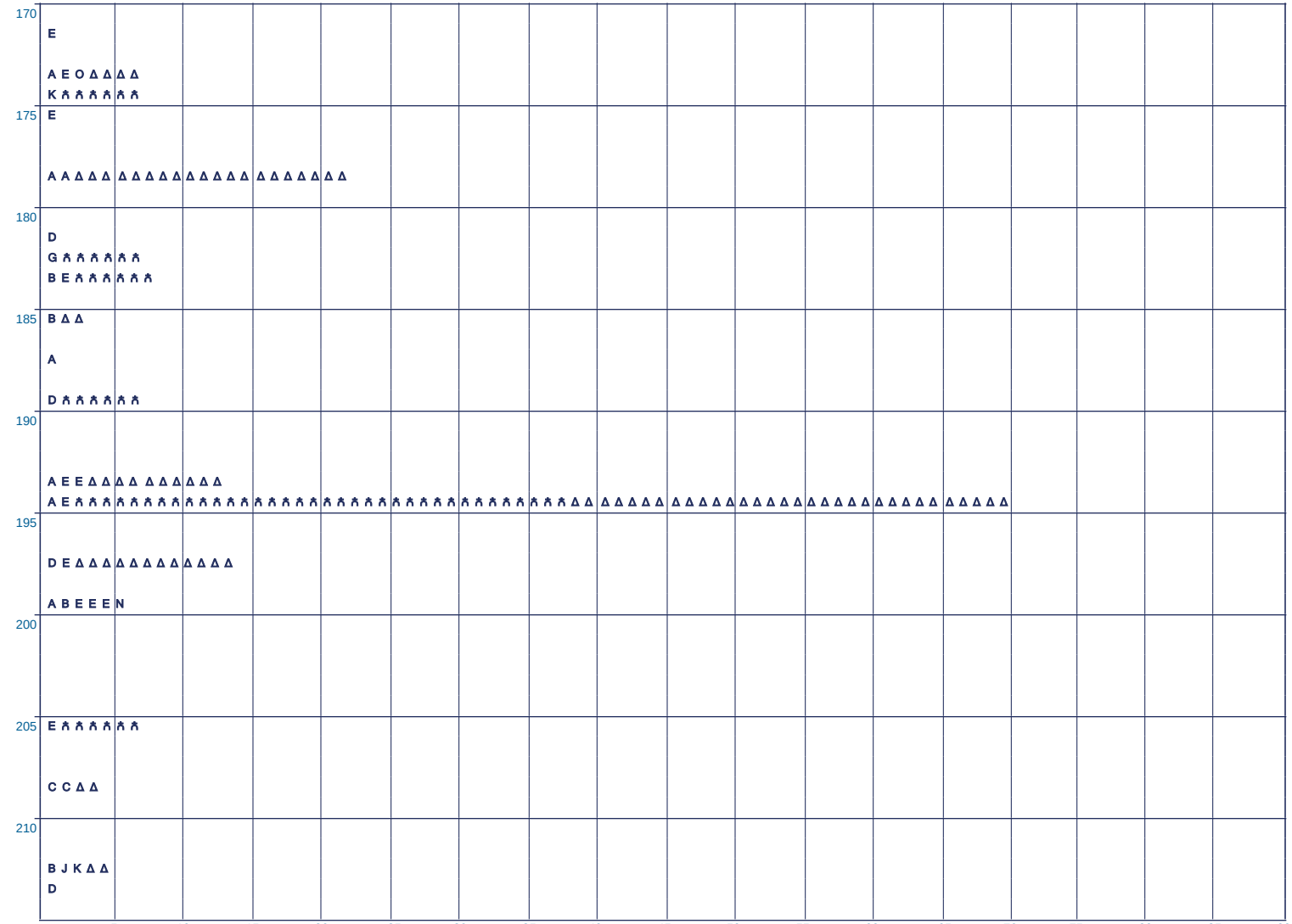
KILÓMETRO
170
E
A E O Δ Δ Δ Δ
K ♿ ♿ ♿ ♿ ♿ ♿
175
E
A A Δ Δ Δ Δ Δ Δ Δ Δ Δ Δ Δ Δ Δ Δ Δ Δ Δ Δ
180
D
G ♿ ♿ ♿ ♿ ♿ ♿
B E ♿ ♿ ♿ ♿ ♿ ♿
185
B Δ Δ
A
D ♿ ♿ ♿ ♿ ♿ ♿
190
A E E Δ Δ Δ Δ Δ Δ Δ Δ Δ Δ
A E ♿ ♿ ♿ ♿ ♿

ACCIDENTES POR KILÓMETRO

2018

NUEVO LEÓN

CARRETERA Y TRAMO: Cd. Victoria - Monterrey Lim. Edos. Tamps./N.L. - Monterrey INICIA EN KM: 126+200 FINALIZA EN KM: 269+000

SALDOS	ACCIDENTES	MUERTOS	HERIDOS	DAÑOS	MATERIALES
	2	2	1	70,000	
	1	0	0	40,000	
	5	0	0	200,000	
	1	0	0	30,000	
	1	0	0	50,000	
	5	0	3	370,000	
	2	0	6	135,000	
	1	0	0	600,000	
	1	0	1	65,000	
	1	0	4	40,000	
	2	0	3	130,000	
	1	0	2	100,000	
	2	0	2	160,000	

CAUSAS	CONDUCTOR	VEHÍCULO	CAMINO	GANADO	A. NATURAL
	2	0	2	0	1
	1	0	2	0	0
	3	3	8	0	3
	1	0	2	0	0
	0	0	2	0	1
	4	0	8	0	3
	2	0	4	0	2
	0	0	2	0	1
	1	0	0	0	0
	1	0	0	0	0
	2	0	0	0	0
	1	0	0	0	0
	2	0	2	0	1

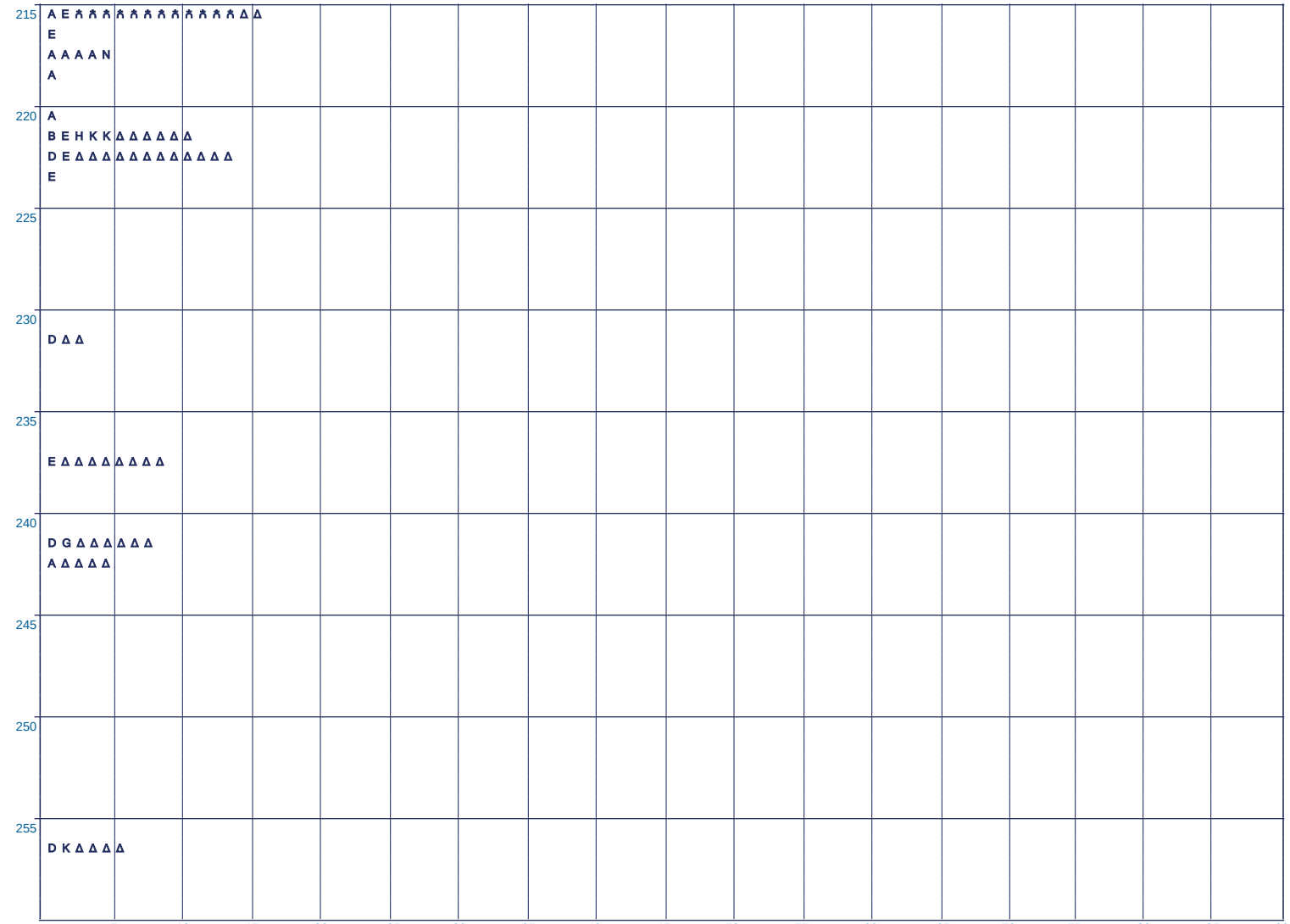

NÚMERO Y CLASIFICACIÓN DE ACCIDENTES

CLAVE	CLASIFICACIÓN DEL ACCIDENTE
A	SALIDA DEL CAMINO
B	VOLCADURA
C	CHOQUE POR ALCANCE
D	CHOQUE LATERAL
E	CHOQUE CONTRA OBJETO FIJO
F	CHOQUE FRONTAL
G	COLISIÓN CON MOTOCICLETA
H	ATROPELLAMIENTO

CLAVE	CLASIFICACIÓN DEL ACCIDENTE
J	COLISIÓN CON BICICLETA
K	COLISIÓN SIN ESPECIFICAR
L	COLISIÓN CONTRA VEHÍCULO
M	CHOQUE CONTRA SEMOVIENTE
N	RELATIVO A LA CARGA
O	OTROS

- COLISIÓN CONTRA JINETE
- CAIDA DE PASAJERO
- INCENDIO
- CHOQUE CONTRA OTROS OBJETOS
- DESPRENDIMIENTO DE EJE/NEUMÁTICO
- SIN DATO

ACCIDENTES EQUIVALENTES

🚶	UN MUERTO = 6 ACCIDENTES
Δ	UN HERIDO = 2 ACCIDENTES

ACCIDENTES POR KILÓMETRO

2018

NUEVO LEÓN

CARRETERA Y TRAMO: Cd. Victoria - Monterrey Lim. Edos. Tamps./N.L. - Monterrey INICIA EN KM: 126+200 FINALIZA EN KM: 269+000

ACCIDENTES	MUERTOS	HERIDOS	DAÑOS	MATERIALES
1	0	1	15,000	

CONDUCTOR	VEHÍCULO	CAMINO	GANADO	A. NATURAL
1	0	0	0	0

SALDOS — CAUSAS

KILÓMETRO

260 H Δ Δ
265
270
275
280
285
290
295
300

5 10 15 20 25 30 35 40 45 50 55 60 65 70 75 80 85 90

NÚMERO Y CLASIFICACIÓN DE ACCIDENTES

CLAVE	CLASIFICACIÓN DEL ACCIDENTE
A	SALIDA DEL CAMINO
B	VOLCADURA
C	CHOQUE POR ALCANCE
D	CHOQUE LATERAL
E	CHOQUE CONTRA OBJETO FIJO
F	CHOQUE FRONTAL
G	COLISIÓN CON MOTOCICLETA
H	ATROPELLAMIENTO

CLAVE	CLASIFICACIÓN DEL ACCIDENTE
J	COLISIÓN CON BICICLETA
K	COLISIÓN SIN ESPECIFICAR
L	COLISIÓN CONTRA VEHÍCULO
M	CHOQUE CONTRA SEMOVIENTE
N	RELATIVO A LA CARGA
O	OTROS

- COLISIÓN CONTRA JINETE
- CAIDA DE PASAJERO
- INCENDIO
- CHOQUE CONTRA OTROS OBJETOS
- DESPRENDIMIENTO DE EJE/NEUMÁTICO
- SIN DATO

ACCIDENTES EQUIVALENTES

♿	UN MUERTO = 6 ACCIDENTES
Δ	UN HERIDO = 2 ACCIDENTES

ACCIDENTES POR KILÓMETRO

2018

NUEVO LEÓN

CARRETERA Y TRAMO: Libramiento de Sabinas Hidalgo INICIA EN KM: 0+000 FINALIZA EN KM: 9+300

ACCIDENTES	MUERTOS	HERIDOS	DAÑOS	MATERIALES
2	0	0	100,000	

CONDUCTOR	VEHÍCULO	CAMINO	GANADO	A. NATURAL
2	0	0	0	0

SALDOS

CAUSAS

KILÓMETRO



CLAVE	CLASIFICACIÓN DEL ACCIDENTE
A	SALIDA DEL CAMINO
B	VOLCADURA
C	CHOQUE POR ALCANCE
D	CHOQUE LATERAL
E	CHOQUE CONTRA OBJETO FIJO
F	CHOQUE FRONTAL
G	COLISIÓN CON MOTOCICLETA
H	ATROPELLAMIENTO

CLAVE	CLASIFICACIÓN DEL ACCIDENTE
J	COLISIÓN CON BICICLETA
K	COLISIÓN SIN ESPECIFICAR
L	COLISIÓN CONTRA VEHÍCULO
M	CHOQUE CONTRA SEMOVIENTE
N	RELATIVO A LA CARGA
O	OTROS

- COLISIÓN CONTRA JINETE
- CAIDA DE PASAJERO
- INCENDIO
- CHOQUE CONTRA OTROS OBJETOS
- DESPRENDIMIENTO DE EJE/NEUMÁTICO
- SIN DATO

ACCIDENTES EQUIVALENTES

♿	UN MUERTO = 6 ACCIDENTES
Δ	UN HERIDO = 2 ACCIDENTES

ACCIDENTES POR KILÓMETRO

2018

NUEVO LEÓN

CARRETERA Y TRAMO: Libramiento Noroeste de Monterrey INICIA EN KM: 0+000 FINALIZA EN KM: 45+000

ACCIDENTES	MUERTOS	HERIDOS	DAÑOS	MATERIALES
2	0	1	243,000	
3	1	2	686,000	
3	0	0	150,000	
1	0	0	30,000	
1	0	0	10,000	
1	0	0	70,000	
1	0	0	1,000	
1	0	0	85,000	
3	0	2	650,000	
2	0	1	102,000	
2	0	1	200,000	
2	1	1	80,000	
1	1	0	0	
1	0	0	200,000	
3	1	1	75,000	
1	0	1	315,000	
2	1	1	140,000	
6	2	2	293,000	
3	0	6	780,000	
3	0	0	133,000	
2	0	0	615,000	
1	0	0	120,000	
3	0	1	75,000	
4	0	0	595,000	
2	0	0	53,200	
3	1	0	260,000	

CONDUCTOR	VEHÍCULO	CAMINO	GANADO	A. NATURAL
2	0	0	0	0
4	0	0	0	0
3	1	0	0	1
1	0	2	0	1
0	2	0	0	0
1	0	0	0	0
1	0	0	0	0
1	0	0	0	0
3	0	0	0	0
1	0	0	0	0
2	0	0	0	0
1	0	0	0	0
1	0	0	0	0
2	0	2	0	1
1	0	2	0	1
2	0	0	0	0
5	0	0	0	0
3	0	1	0	1
3	0	0	0	0
2	0	0	0	0
1	0	0	0	0
3	0	0	0	0
4	0	2	0	1
2	0	0	0	0
2	1	0	0	0

SALDOS DE CASUALIDADES POR KILÓMETRO



CLAVE	CLASIFICACIÓN DEL ACCIDENTE	CLAVE	CLASIFICACIÓN DEL ACCIDENTE
A	SALIDA DEL CAMINO	J	COLISIÓN CON BICICLETA
B	VOLCADURA	K	COLISIÓN SIN ESPECIFICAR
C	CHOQUE POR ALCANCE	L	COLISIÓN CONTRA VEHÍCULO
D	CHOQUE LATERAL	M	CHOQUE CONTRA SEMOVIENTE
E	CHOQUE CONTRA OBJETO FIJO	N	RELATIVO A LA CARGA
F	CHOQUE FRONTAL	O	OTROS
G	COLISIÓN CON MOTOCICLETA		- COLISIÓN CONTRA JINETE - CHOQUE CONTRA OTROS OBJETOS - CAIDA DE PASAJERO - DESPRENDIMIENTO DE EJE/NEUMÁTICO - INCENDIO - SIN DATO
H	ATROPELLAMIENTO		

ACCIDENTES EQUIVALENTES

🚶	UN MUERTO = 6 ACCIDENTES
Δ	UN HERIDO = 2 ACCIDENTES

ACCIDENTES POR KILÓMETRO

2018

NUEVO LEÓN

CARRETERA Y TRAMO: Linares - Ent. San Roberto INICIA EN KM: 0+000 FINALIZA EN KM: 98+190

ACCIDENTES	MUERTOS	HERIDOS	DAÑOS	MATERIALES
1	0	0	13,000	
1	1	2	15,000	

CONDUCTOR	VEHÍCULO	CAMINO	GANADO	A. NATURAL
1	0	1	0	2
1	0	0	0	0

SALDOS

CAUSAS



NÚMERO Y CLASIFICACIÓN DE ACCIDENTES

CLAVE	CLASIFICACIÓN DEL ACCIDENTE
A	SALIDA DEL CAMINO
B	VOLCADURA
C	CHOQUE POR ALCANCE
D	CHOQUE LATERAL
E	CHOQUE CONTRA OBJETO FIJO
F	CHOQUE FRONTAL
G	COLISIÓN CON MOTOCICLETA
H	ATROPELLAMIENTO

CLAVE	CLASIFICACIÓN DEL ACCIDENTE
J	COLISIÓN CON BICICLETA
K	COLISIÓN SIN ESPECIFICAR
L	COLISIÓN CONTRA VEHÍCULO
M	CHOQUE CONTRA SEMOVIENTE
N	RELATIVO A LA CARGA
O	OTROS

- COLISIÓN CONTRA JINETE
- CAIDA DE PASAJERO
- INCENDIO
- CHOQUE CONTRA OTROS OBJETOS
- DESPRENDIMIENTO DE EJE/NEUMÁTICO
- SIN DATO

ACCIDENTES EQUIVALENTES

♿	UN MUERTO = 6 ACCIDENTES
Δ	UN HERIDO = 2 ACCIDENTES

ACCIDENTES POR KILÓMETRO

2018

NUEVO LEÓN

CARRETERA Y TRAMO: Linares - Ent. San Roberto INICIA EN KM: 0+000 FINALIZA EN KM: 98+190

SALDOS					CAUSAS					KILÓMETRO
ACCIDENTES	MUERTOS	HERIDOS	DAÑOS	MATERIALES	CONDUCTOR	VEHÍCULO	CAMINO	GANADO	A. NATURAL	
1	1	1	120,000		1	0	0	0	0	60
1	1	5	58,000		2	0	0	0	0	60
1	0	0	20,000		0	1	0	0	0	85

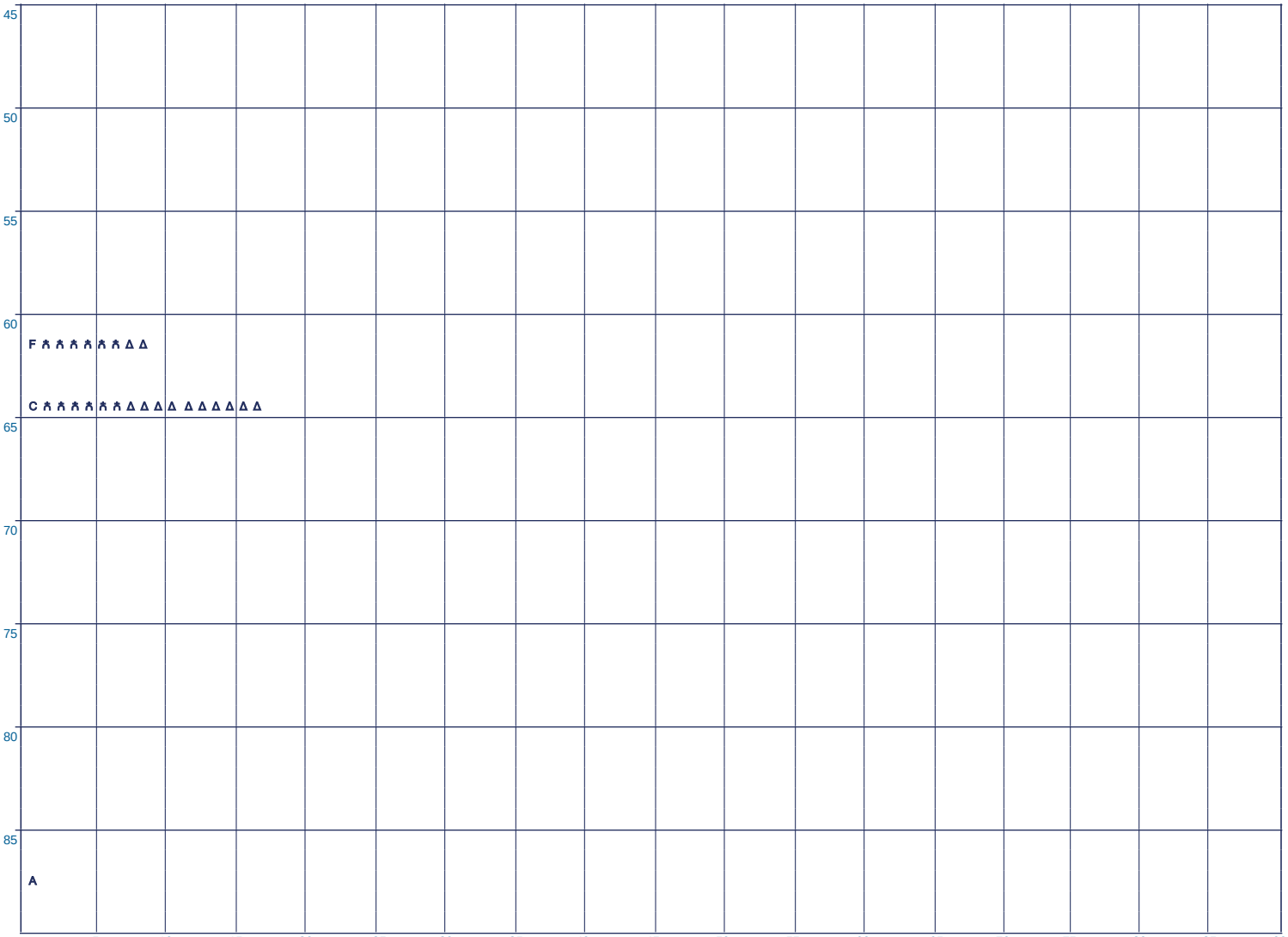

CLAVE	CLASIFICACIÓN DEL ACCIDENTE
A	SALIDA DEL CAMINO
B	VOLCADURA
C	CHOQUE POR ALCANCE
D	CHOQUE LATERAL
E	CHOQUE CONTRA OBJETO FIJO
F	CHOQUE FRONTAL
G	COLISIÓN CON MOTOCICLETA
H	ATROPELLAMIENTO

CLAVE	CLASIFICACIÓN DEL ACCIDENTE
J	COLISIÓN CON BICICLETA
K	COLISIÓN SIN ESPECIFICAR
L	COLISIÓN CONTRA VEHÍCULO
M	CHOQUE CONTRA SEMOVIENTE
N	RELATIVO A LA CARGA
O	OTROS

- COLISIÓN CONTRA JINETE
- CAIDA DE PASAJERO
- INCENDIO
- CHOQUE CONTRA OTROS OBJETOS
- DESPRENDIMIENTO DE EJE/NEUMÁTICO
- SIN DATO

ACCIDENTES EQUIVALENTES

🚶	UN MUERTO = 6 ACCIDENTES
Δ	UN HERIDO = 2 ACCIDENTES

ACCIDENTES POR KILÓMETRO

2018

NUEVO LEÓN

CARRETERA Y TRAMO: Linares - Ent. San Roberto INICIA EN KM: 0+000 FINALIZA EN KM: 98+190

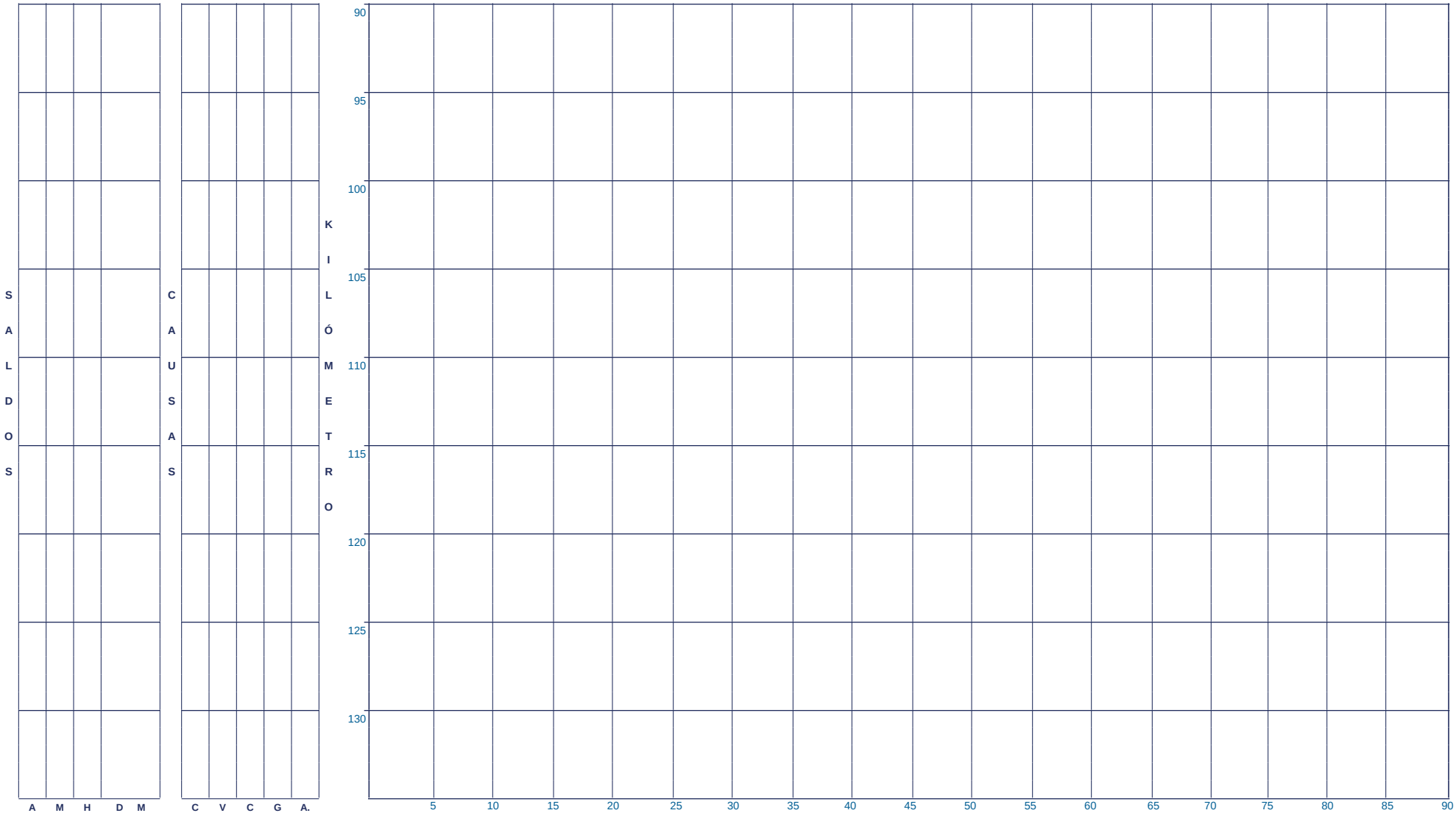

CLAVE	CLASIFICACIÓN DEL ACCIDENTE
A	SALIDA DEL CAMINO
B	VOLCADURA
C	CHOQUE POR ALCANCE
D	CHOQUE LATERAL
E	CHOQUE CONTRA OBJETO FIJO
F	CHOQUE FRONTAL
G	COLISIÓN CON MOTOCICLETA
H	ATROPELLAMIENTO

CLAVE	CLASIFICACIÓN DEL ACCIDENTE
J	COLISIÓN CON BICICLETA
K	COLISIÓN SIN ESPECIFICAR
L	COLISIÓN CONTRA VEHÍCULO
M	CHOQUE CONTRA SEMOVIENTE
N	RELATIVO A LA CARGA
O	OTROS

- COLISIÓN CONTRA JINETE
- CAIDA DE PASAJERO
- INCENDIO
- CHOQUE CONTRA OTROS OBJETOS
- DESPRENDIMIENTO DE EJE/NEUMÁTICO
- SIN DATO

ACCIDENTES EQUIVALENTES

♿	UN MUERTO = 6 ACCIDENTES
Δ	UN HERIDO = 2 ACCIDENTES

ACCIDENTES POR KILÓMETRO

2018

NUEVO LEÓN

CARRETERA Y TRAMO: Matehuala - Ent. Puerto México Lim. Edos. S.L.P./N.L. - Ent. Puerto México **INICIA EN KM: 24+640** **FINALIZA EN KM: 205+860**

ACCIDENTES	MUERTOS	HERIDOS	DAÑOS	MATERIALES
1	0	0	150,000	
1	0	0	250,000	
4	0	0	1,470,000	
1	0	1	600,000	
2	0	1	245,000	
1	0	1	85,000	
1	0	0	60,000	
1	0	0	70,000	
1	0	0	150,000	
1	0	1	500	
1	0	1	35,000	
1	0	1	115,000	
1	1	0	1,300,000	
2	2	4	205,000	
2	1	1	1,000,000	
1	0	0	65,000	
3	0	6	640,000	
3	0	1	685,000	
1	0	0	150,000	

CONDUCTOR	VEHÍCULO	CAMINO	GANADO	A. NATURAL
1	0	0	0	0
0	0	2	0	0
5	0	2	0	1
1	0	0	0	0
3	0	0	0	0
1	0	0	0	1
1	0	0	0	0
1	0	0	0	0
2	0	0	0	0
1	0	1	0	0
1	0	0	0	0
1	0	0	0	0
3	0	0	0	1
2	0	0	0	0
3	0	0	0	0
1	0	0	0	0
4	0	0	0	0
4	0	0	0	0
1	0	1	0	0

SALDOS CAUSAS KILÓMETRO

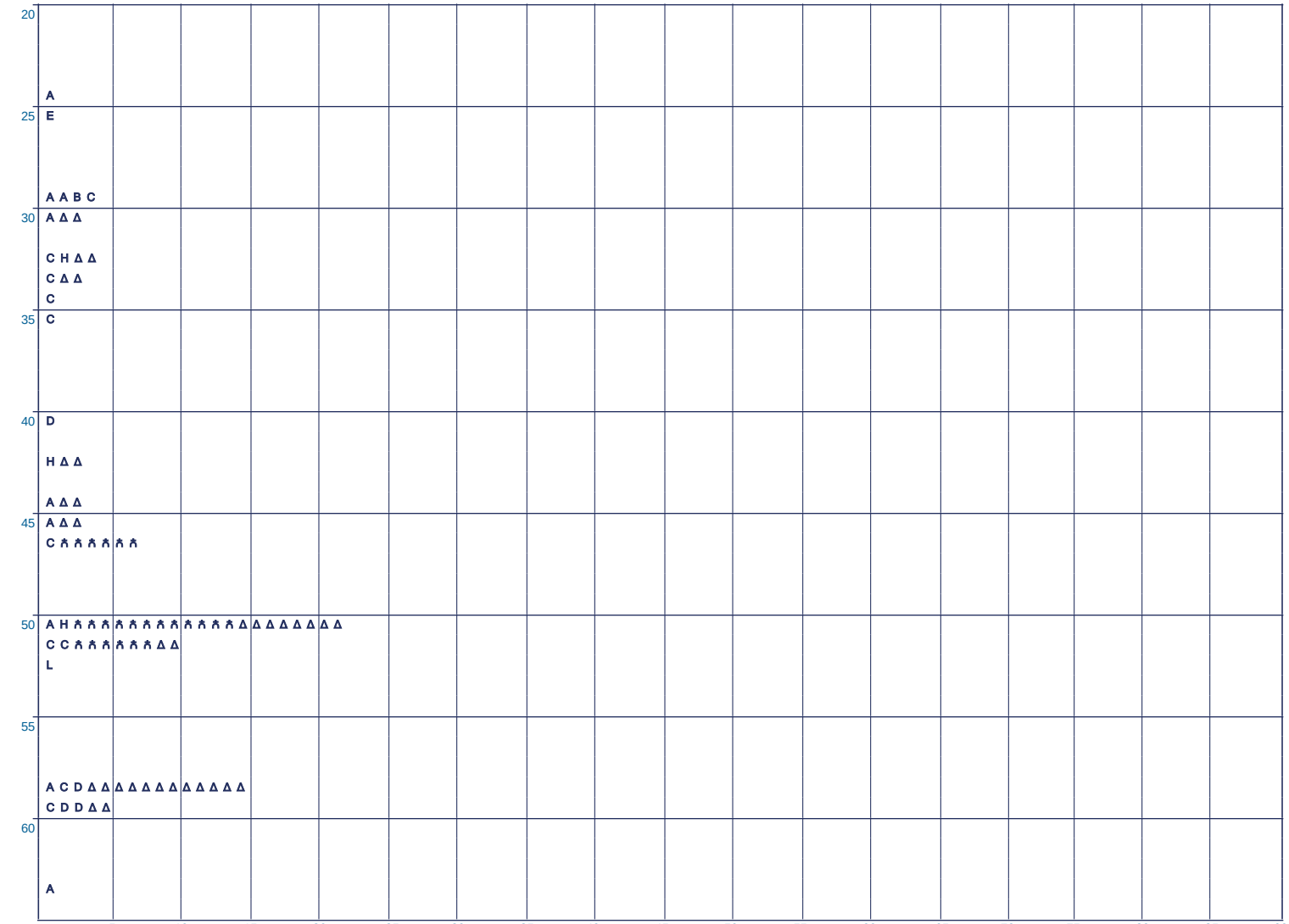

NÚMERO Y CLASIFICACIÓN DE ACCIDENTES

CLAVE	CLASIFICACIÓN DEL ACCIDENTE	CLAVE	CLASIFICACIÓN DEL ACCIDENTE
A	SALIDA DEL CAMINO	J	COLISIÓN CON BICICLETA
B	VOLCADURA	K	COLISIÓN SIN ESPECIFICAR
C	CHOQUE POR ALCANCE	L	COLISIÓN CONTRA VEHÍCULO
D	CHOQUE LATERAL	M	CHOQUE CONTRA SEMOVIENTE
E	CHOQUE CONTRA OBJETO FIJO	N	RELATIVO A LA CARGA
F	CHOQUE FRONTAL	O	OTROS
G	COLISIÓN CON MOTOCICLETA		- COLISIÓN CONTRA JINETE - CHOQUE CONTRA OTROS OBJETOS - CAIDA DE PASAJERO - DESPRENDIMIENTO DE EJE/NEUMÁTICO - INCENDIO - SIN DATO
H	ATROPELLAMIENTO		

ACCIDENTES EQUIVALENTES

🚶	UN MUERTO = 6 ACCIDENTES
Δ	UN HERIDO = 2 ACCIDENTES

ACCIDENTES POR KILÓMETRO

2018

NUEVO LEÓN

CARRETERA Y TRAMO: Matehuala - Ent. Puerto México Lim. Edos. S.L.P./N.L. - Ent. Puerto México **INICIA EN KM: 24+640** **FINALIZA EN KM: 205+860**

SALDOS	CAUSAS	KILÓMETRO
ACCIDENTES / MUERTOS / HERIDOS / DAÑOS / MATERIALES	CONDUCTOR / VEHÍCULO / CAMINO / GANADO / A. NATURAL	
3 2 4 935,000	5 0 0 0 0	65 A C C 🛧 🛧 🛧 🛧 🛧 🛧 🛧 🛧 🛧 🛧 🛧 Δ Δ Δ Δ Δ Δ Δ Δ Δ
2 0 1 330,000	2 0 0 0 0	A A Δ Δ
1 0 3 230,000	1 0 0 0 0	D Δ Δ Δ Δ Δ Δ
		70
		75
1 1 0 1,200,000	2 0 0 0 0	80 C 🛧 🛧 🛧 🛧 🛧 🛧
1 1 1 40,000	1 0 0 0 0	A 🛧 🛧 🛧 🛧 🛧 🛧 Δ Δ
1 3 0 100,000	0 0 0 0 0	85 E 🛧 🛧 🛧 🛧 🛧 🛧 🛧 🛧 🛧 🛧 🛧 🛧 🛧 🛧 🛧
1 0 3 100,000	1 0 1 0 0	90 B Δ Δ Δ Δ Δ Δ
		95
1 1 0 30,000	1 0 0 0 0	100 H 🛧 🛧 🛧 🛧 🛧 🛧
1 0 4 80,000	0 2 1 0 1	105 A Δ Δ Δ Δ Δ Δ Δ Δ
1 1 0 200,000	1 0 2 0 1	C 🛧 🛧 🛧 🛧 🛧 🛧

5 10 15 20 25 30 35 40 45 50 55 60 65 70 75 80 85 90

NÚMERO Y CLASIFICACIÓN DE ACCIDENTES

CLAVE	CLASIFICACIÓN DEL ACCIDENTE	CLAVE	CLASIFICACIÓN DEL ACCIDENTE
A	SALIDA DEL CAMINO	J	COLISIÓN CON BICICLETA
B	VOLCADURA	K	COLISIÓN SIN ESPECIFICAR
C	CHOQUE POR ALCANCE	L	COLISIÓN CONTRA VEHÍCULO
D	CHOQUE LATERAL	M	CHOQUE CONTRA SEMOVIENTE
E	CHOQUE CONTRA OBJETO FIJO	N	RELATIVO A LA CARGA
F	CHOQUE FRONTAL	O	OTROS
G	COLISIÓN CON MOTOCICLETA		- COLISIÓN CONTRA JINETE - CHOQUE CONTRA OTROS OBJETOS - CAIDA DE PASAJERO - DESPRENDIMIENTO DE EJE/NEUMÁTICO - INCENDIO - SIN DATO
H	ATROPELLAMIENTO		

ACCIDENTES EQUIVALENTES

🛧	UN MUERTO = 6 ACCIDENTES
Δ	UN HERIDO = 2 ACCIDENTES

ACCIDENTES POR KILÓMETRO

2018

NUEVO LEÓN

CARRETERA Y TRAMO: Matehuala - Ent. Puerto México Lim. Edos. S.L.P./N.L. - Ent. Puerto México INICIA EN KM: 24+640 FINALIZA EN KM: 205+860

ACCIDENTES	MUERTOS	HERIDOS	DAÑOS	MATERIALES
1	1	0	55,000	
1	1	1	800,000	
1	1	6	40,000	
2	2	0	320,000	
1	3	5	50,000	
1	1	0	5,000	
2	0	0	1,040,000	
3	0	1	555,000	

CONDUCTOR	VEHÍCULO	CAMINO	GANADO	A. NATURAL
1	0	0	0	0
1	0	0	0	0
0	1	0	0	0
1	0	0	0	0
0	1	0	0	0
1	0	0	0	0
1	1	0	0	0
1	1	0	0	0

SALDOS — CAUSAS

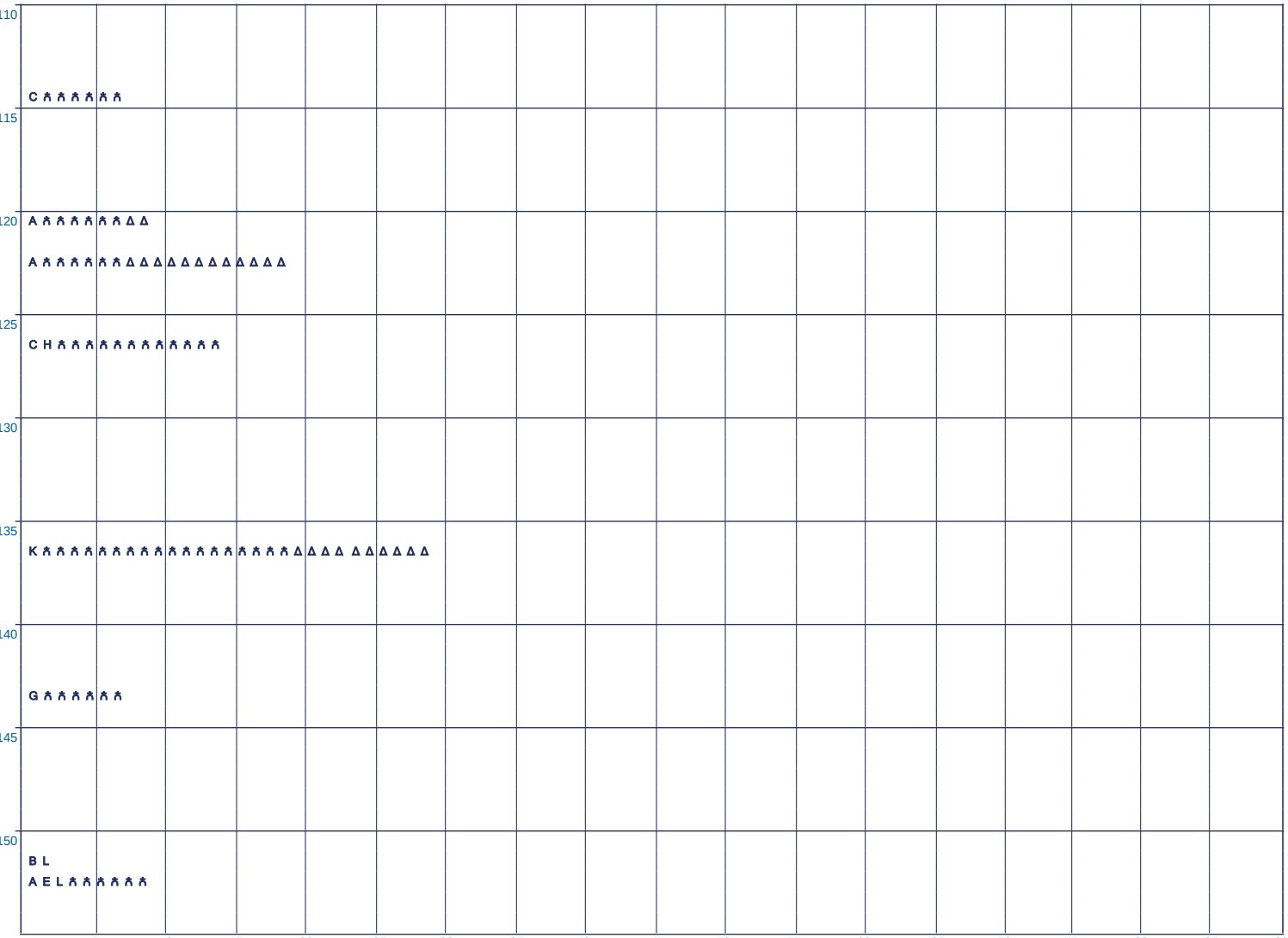

CLAVE	CLASIFICACIÓN DEL ACCIDENTE
A	SALIDA DEL CAMINO
B	VOLCADURA
C	CHOQUE POR ALCANCE
D	CHOQUE LATERAL
E	CHOQUE CONTRA OBJETO FIJO
F	CHOQUE FRONTAL
G	COLISIÓN CON MOTOCICLETA
H	ATROPELLAMIENTO

CLAVE	CLASIFICACIÓN DEL ACCIDENTE
J	COLISIÓN CON BICICLETA
K	COLISIÓN SIN ESPECIFICAR
L	COLISIÓN CONTRA VEHÍCULO
M	CHOQUE CONTRA SEMOVIENTE
N	RELATIVO A LA CARGA
O	OTROS

- COLISIÓN CONTRA JINETE
- CAIDA DE PASAJERO
- INCENDIO
- CHOQUE CONTRA OTROS OBJETOS
- DESPRENDIMIENTO DE EJE/NEUMÁTICO
- SIN DATO

ACCIDENTES EQUIVALENTES

- UN MUERTO = 6 ACCIDENTES
- UN HERIDO = 2 ACCIDENTES

ACCIDENTES POR KILÓMETRO

2018

NUEVO LEÓN

CARRETERA Y TRAMO: Matehuala - Ent. Puerto México Lim. Edos. S.L.P./N.L. - Ent. Puerto México INICIA EN KM: 24+640 FINALIZA EN KM: 205+860

SALDOS	ACCIDENTES	MUERTOS	HERIDOS	DAÑOS	MATERIALES
	1	0	0	60,000	
	1	1	5	20,000	
	1	3	2	30,000	
	1	0	0	50,000	
	2	1	2	28,500	
	2	2	7	70,000	
	1	1	0	0	
	1	0	0	50,000	
	4	0	2	1,225,000	
	1	2	0	0	
	1	0	1	30,000	

CAUSAS	CONDUCTOR	VEHÍCULO	CAMINO	GANADO	A. NATURAL
	1	0	2	0	1
	1	0	0	0	0
	1	0	0	0	0
	1	0	0	0	0
	1	0	2	0	0
	0	0	0	0	0
	1	0	0	0	0
	4	0	4	0	2
	0	0	0	0	1
	1	0	0	0	0

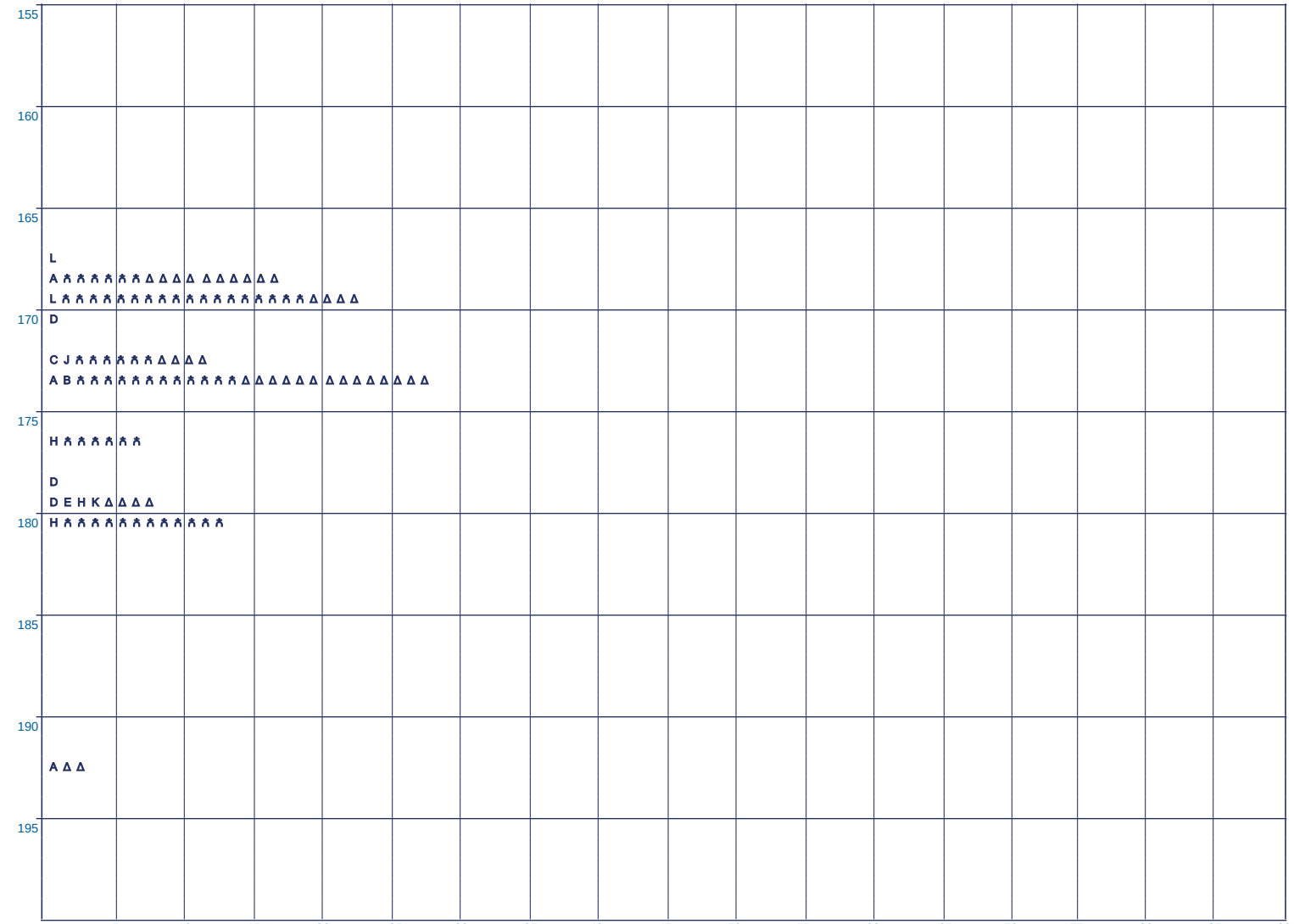

CLAVE	CLASIFICACIÓN DEL ACCIDENTE
A	SALIDA DEL CAMINO
B	VOLCADURA
C	CHOQUE POR ALCANCE
D	CHOQUE LATERAL
E	CHOQUE CONTRA OBJETO FIJO
F	CHOQUE FRONTAL
G	COLISIÓN CON MOTOCICLETA
H	ATROPELLAMIENTO

CLAVE	CLASIFICACIÓN DEL ACCIDENTE
J	COLISIÓN CON BICICLETA
K	COLISIÓN SIN ESPECIFICAR
L	COLISIÓN CONTRA VEHÍCULO
M	CHOQUE CONTRA SEMOVIENTE
N	RELATIVO A LA CARGA
O	OTROS

- COLISIÓN CONTRA JINETE
- CAIDA DE PASAJERO
- INCENDIO
- CHOQUE CONTRA OTROS OBJETOS
- DESPRENDIMIENTO DE EJE/NEUMÁTICO
- SIN DATO

ACCIDENTES EQUIVALENTES

- UN MUERTO = 6 ACCIDENTES
- UN HERIDO = 2 ACCIDENTES

ACCIDENTES POR KILÓMETRO

2018

NUEVO LEÓN

CARRETERA Y TRAMO: Matehuala - Ent. Puerto México Lim. Edos. S.L.P./N.L. - Ent. Puerto México **INICIA EN KM: 24+640** **FINALIZA EN KM: 205+860**

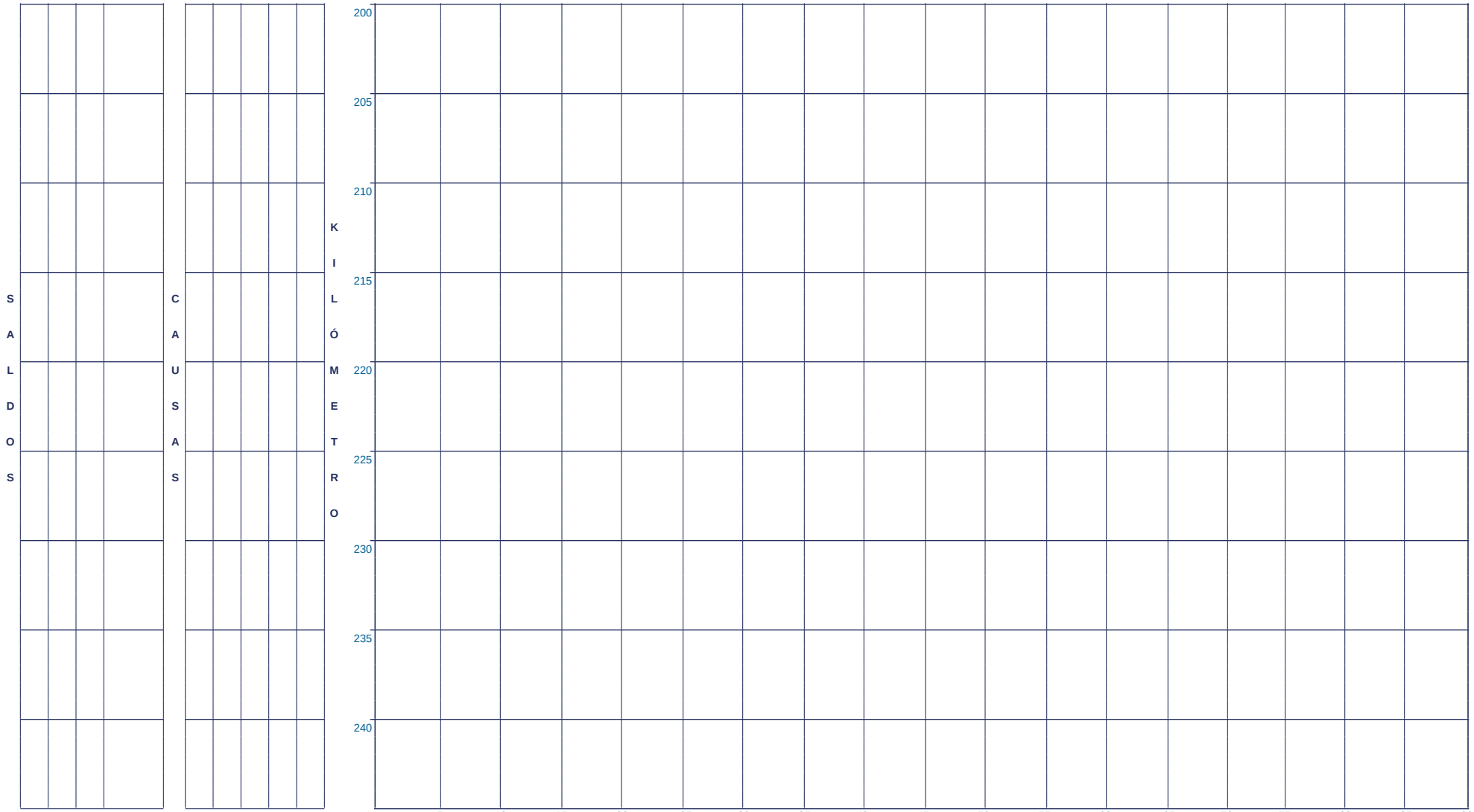

CLAVE	CLASIFICACIÓN DEL ACCIDENTE
A	SALIDA DEL CAMINO
B	VOLCADURA
C	CHOQUE POR ALCANCE
D	CHOQUE LATERAL
E	CHOQUE CONTRA OBJETO FIJO
F	CHOQUE FRONTAL
G	COLISIÓN CON MOTOCICLETA
H	ATROPELLAMIENTO

CLAVE	CLASIFICACIÓN DEL ACCIDENTE
J	COLISIÓN CON BICICLETA
K	COLISIÓN SIN ESPECIFICAR
L	COLISIÓN CONTRA VEHÍCULO
M	CHOQUE CONTRA SEMOVIENTE
N	RELATIVO A LA CARGA
O	OTROS

- COLISIÓN CONTRA JINETE
- CAIDA DE PASAJERO
- INCENDIO
- CHOQUE CONTRA OTROS OBJETOS
- DESPRENDIMIENTO DE EJE/NEUMÁTICO
- SIN DATO

ACCIDENTES EQUIVALENTES

♿	UN MUERTO = 6 ACCIDENTES
Δ	UN HERIDO = 2 ACCIDENTES

ACCIDENTES POR KILÓMETRO

2018

NUEVO LEÓN

CARRETERA Y TRAMO: Montemorelos - China INICIA EN KM: 0+000 FINALIZA EN KM: 90+000

SALDOS				CAUSAS					KILÓMETRO
ACCIDENTES	MUERTOS	HERIDOS	DAÑOS MATERIALES	CONDUCTOR	VEHÍCULO	CAMINO	GANADO	A. NATURAL	
2	0	0	30,000	1	0	1	0	0	0
1	0	3	20,000	1	0	0	0	0	5 E O C Δ Δ Δ Δ Δ Δ
1	0	2	15,000	1	0	0	0	0	10 A Δ Δ Δ Δ
1	0	1	160,000	1	0	0	0	0	D Δ Δ
									15
									20
									25
									30
1	0	0	100,000	1	0	0	0	0	35 A
									40

5 10 15 20 25 30 35 40 45 50 55 60 65 70 75 80 85 90

NÚMERO Y CLASIFICACIÓN DE ACCIDENTES

CLAVE	CLASIFICACIÓN DEL ACCIDENTE	CLAVE	CLASIFICACIÓN DEL ACCIDENTE
A	SALIDA DEL CAMINO	J	COLISIÓN CON BICICLETA
B	VOLCADURA	K	COLISIÓN SIN ESPECIFICAR
C	CHOQUE POR ALCANCE	L	COLISIÓN CONTRA VEHÍCULO
D	CHOQUE LATERAL	M	CHOQUE CONTRA SEMOVIENTE
E	CHOQUE CONTRA OBJETO FIJO	N	RELATIVO A LA CARGA
F	CHOQUE FRONTAL	O	OTROS
G	COLISIÓN CON MOTOCICLETA		- COLISIÓN CONTRA JINETE - CHOQUE CONTRA OTROS OBJETOS
H	ATROPELLAMIENTO		- CAIDA DE PASAJERO - DESPRENDIMIENTO DE EJE/NEUMÁTICO
			- INCENDIO - SIN DATO

ACCIDENTES EQUIVALENTES

♿	UN MUERTO = 6 ACCIDENTES
Δ	UN HERIDO = 2 ACCIDENTES

ACCIDENTES POR KILÓMETRO

2018

NUEVO LEÓN

CARRETERA Y TRAMO: Montemorelos - China INICIA EN KM: 0+000 FINALIZA EN KM: 90+000

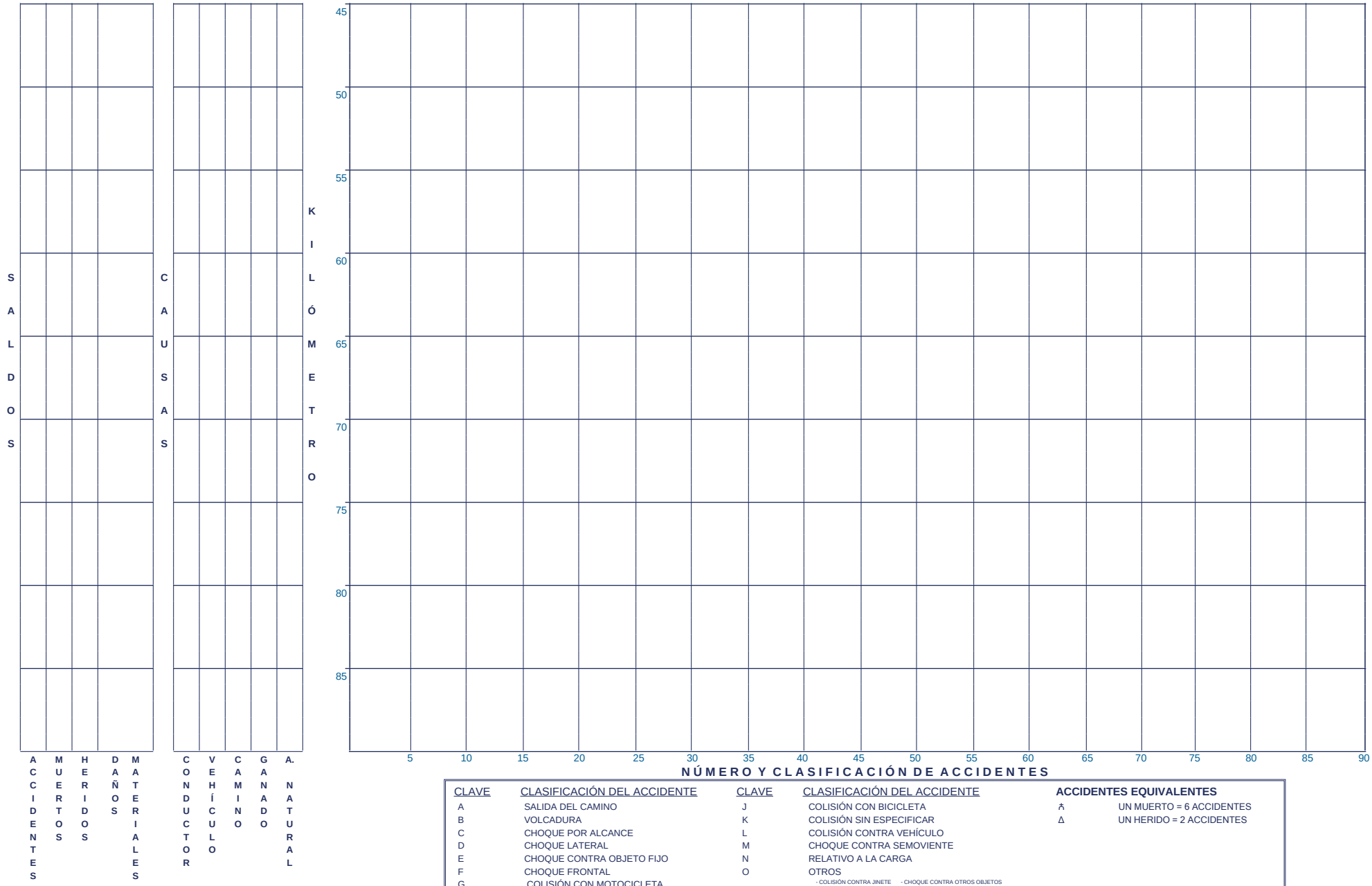

CLAVE	CLASIFICACIÓN DEL ACCIDENTE
A	SALIDA DEL CAMINO
B	VOLCADURA
C	CHOQUE POR ALCANCE
D	CHOQUE LATERAL
E	CHOQUE CONTRA OBJETO FIJO
F	CHOQUE FRONTAL
G	COLISIÓN CON MOTOCICLETA
H	ATROPELLAMIENTO

CLAVE	CLASIFICACIÓN DEL ACCIDENTE
J	COLISIÓN CON BICICLETA
K	COLISIÓN SIN ESPECIFICAR
L	COLISIÓN CONTRA VEHÍCULO
M	CHOQUE CONTRA SEMOVIENTE
N	RELATIVO A LA CARGA
O	OTROS

- COLISIÓN CONTRA JINETE
- CAIDA DE PASAJERO
- INCENDIO
- CHOQUE CONTRA OTROS OBJETOS
- DESPRENDIMIENTO DE EJE/NEUMÁTICO
- SIN DATO

ACCIDENTES EQUIVALENTES

♿	UN MUERTO = 6 ACCIDENTES
Δ	UN HERIDO = 2 ACCIDENTES

ACCIDENTES POR KILÓMETRO

2018

NUEVO LEÓN

CARRETERA Y TRAMO: Monterrey - Cadereyta (Estatal Cuota) INICIA EN KM: 0+000 FINALIZA EN KM: 34+990

ACCIDENTES	MUERTOS	HERIDOS	DAÑOS	MATERIALES
1	0	1	70,000	
1	1	0	80,000	
1	1	2	30,000	
1	0	1	30,000	
1	1	1	50,000	
1	0	0	130,000	

CONDUCTOR	VEHÍCULO	CAMINO	GANADO	A. NATURAL
1	0	0	0	0
1	0	1	0	0
1	0	0	0	0
1	0	0	0	0
1	0	0	0	0
1	0	0	0	0

SALDOS CAUSAS



NÚMERO Y CLASIFICACIÓN DE ACCIDENTES

CLAVE	CLASIFICACIÓN DEL ACCIDENTE
A	SALIDA DEL CAMINO
B	VOLCADURA
C	CHOQUE POR ALCANCE
D	CHOQUE LATERAL
E	CHOQUE CONTRA OBJETO FIJO
F	CHOQUE FRONTAL
G	COLISIÓN CON MOTOCICLETA
H	ATROPELLAMIENTO

CLAVE	CLASIFICACIÓN DEL ACCIDENTE
J	COLISIÓN CON BICICLETA
K	COLISIÓN SIN ESPECIFICAR
L	COLISIÓN CONTRA VEHÍCULO
M	CHOQUE CONTRA SEMOVIENTE
N	RELATIVO A LA CARGA
O	OTROS

- COLISIÓN CONTRA JINETE
- CAIDA DE PASAJERO
- INCENDIO
- CHOQUE CONTRA OTROS OBJETOS
- DESPRENDIMIENTO DE EJE/NEUMÁTICO
- SIN DATO

ACCIDENTES EQUIVALENTES

🚶	UN MUERTO = 6 ACCIDENTES
Δ	UN HERIDO = 2 ACCIDENTES

ACCIDENTES POR KILÓMETRO

2018

NUEVO LEÓN

CARRETERA Y TRAMO: Monterrey - Castaños T. C. (Monterrey - Nuevo Laredo) - Lim. Edos. N.L./Coah. INICIA EN KM: 0+000 FINALIZA EN KM: 115+900

ACCIDENTES	MUERTOS	HERIDOS	DAÑOS	MATERIALES	CONDUCTOR	VEHÍCULO	CAMINO	GANADO	A. NATURAL
3	1	1	58,000		3	0	0	0	0
2	1	1	167,000		2	0	0	0	0
6	0	7	200,000		8	0	0	0	1
1	0	5	35,000		2	0	0	0	0
3	0	2	150,000		3	0	2	0	2
1	0	1	25,000		1	0	0	0	0
3	1	6	275,000		3	2	1	0	0
2	0	1	95,000		4	0	0	0	0
1	1	0	40,000		1	0	0	0	0
1	0	3	200,000		1	0	0	0	0
1	1	0	35,000		1	0	0	0	0
1	1	0	6,000		1	0	0	0	0
1	0	1	30,000		1	0	0	0	0
1	0	3	70,000		1	0	0	0	0
1	0	2	80,000		1	0	0	0	1
1	0	0	40,000		0	1	0	0	0

SALDOS CASAS

KILÓMETRO



NÚMERO Y CLASIFICACIÓN DE ACCIDENTES

CLAVE	CLASIFICACIÓN DEL ACCIDENTE
A	SALIDA DEL CAMINO
B	VOLCADURA
C	CHOQUE POR ALCANCE
D	CHOQUE LATERAL
E	CHOQUE CONTRA OBJETO FIJO
F	CHOQUE FRONTAL
G	COLISIÓN CON MOTOCICLETA
H	ATROPELLAMIENTO

CLAVE	CLASIFICACIÓN DEL ACCIDENTE
J	COLISIÓN CON BICICLETA
K	COLISIÓN SIN ESPECIFICAR
L	COLISIÓN CONTRA VEHÍCULO
M	CHOQUE CONTRA SEMOVIENTE
N	RELATIVO A LA CARGA
O	OTROS

- COLISIÓN CONTRA JINETE
- CAIDA DE PASAJERO
- INCENDIO
- CHOQUE CONTRA OTROS OBJETOS
- DESPRENDIMIENTO DE EJE/NEUMÁTICO
- SIN DATO

ACCIDENTES EQUIVALENTES

♿	UN MUERTO = 6 ACCIDENTES
Δ	UN HERIDO = 2 ACCIDENTES

ACCIDENTES POR KILÓMETRO

2018

NUEVO LEÓN

CARRETERA Y TRAMO: Monterrey - Castaños T. C. (Monterrey - Nuevo Laredo) - Lim. Edos. N.L./Coah. INICIA EN KM: 0+000 FINALIZA EN KM: 115+900

ACCIDENTES	MUERTOS	HERIDOS	DAÑOS	MATERIALES
2	0	1	55,000	
1	0	0	55,000	
1	0	0	300,000	
1	0	2	1	112,000
1	0	0	1	50,000
1	0	0	10,000	
1	0	0	20,000	

CONDUCTOR	VEHÍCULO	CAMINO	GANADO	A. NATURAL
2	0	0	0	0
1	0	0	0	0
1	0	0	0	0
1	0	0	0	0
1	0	0	0	0
0	1	0	0	1
1	0	0	0	0

SALDOS CAUSAS

KILÓMETRO



NÚMERO Y CLASIFICACIÓN DE ACCIDENTES

CLAVE	CLASIFICACIÓN DEL ACCIDENTE
A	SALIDA DEL CAMINO
B	VOLCADURA
C	CHOQUE POR ALCANCE
D	CHOQUE LATERAL
E	CHOQUE CONTRA OBJETO FIJO
F	CHOQUE FRONTAL
G	COLISIÓN CON MOTOCICLETA
H	ATROPELLAMIENTO

CLAVE	CLASIFICACIÓN DEL ACCIDENTE
J	COLISIÓN CON BICICLETA
K	COLISIÓN SIN ESPECIFICAR
L	COLISIÓN CONTRA VEHÍCULO
M	CHOQUE CONTRA SEMOVIENTE
N	RELATIVO A LA CARGA
O	OTROS

- COLISIÓN CONTRA JINETE
- CAIDA DE PASAJERO
- INCENDIO
- CHOQUE CONTRA OTROS OBJETOS
- DESPRENDIMIENTO DE EJE/NEUMÁTICO
- SIN DATO

ACCIDENTES EQUIVALENTES

🏍	UN MUERTO = 6 ACCIDENTES
Δ	UN HERIDO = 2 ACCIDENTES

ACCIDENTES POR KILÓMETRO

2018

NUEVO LEÓN

CARRETERA Y TRAMO: Monterrey - Castaños T. C. (Monterrey - Nuevo Laredo) - Lim. Edos. N.L./Coah. INICIA EN KM: 0+000 FINALIZA EN KM: 115+900

SALDOS				CAUSAS					KILÓMETRO
ACCIDENTES	MUERTOS	HERIDOS	DAÑOS	MATERIALES	CONDUCTOR	VEHÍCULO	CAMINO	GANADO	A. NATURAL	
1	1	0	350,000		1	0	0	0	0	90
1	0	0	300,000		0	0	0	1	0	95
1	1	1	125,000		1	0	0	0	0	
2	1	0	800,000		2	0	0	0	0	100
1	0	0	10,000		1	0	0	0	0	
1	0	0	250,000		1	0	0	0	0	105
1	0	1	50,000		1	0	0	0	0	
										110
										115
										120
										125
										130

D 🚶 🚶 🚶 🚶 🚶 🚶

A

L 🚶 🚶 🚶 🚶 🚶 🚶 Δ Δ

A C 🚶 🚶 🚶 🚶 🚶 🚶

A

A

A Δ Δ

5 10 15 20 25 30 35 40 45 50 55 60 65 70 75 80 85 90

NÚMERO Y CLASIFICACIÓN DE ACCIDENTES

CLAVE	CLASIFICACIÓN DEL ACCIDENTE	CLAVE	CLASIFICACIÓN DEL ACCIDENTE
A	SALIDA DEL CAMINO	J	COLISIÓN CON BICICLETA
B	VOLCADURA	K	COLISIÓN SIN ESPECIFICAR
C	CHOQUE POR ALCANCE	L	COLISIÓN CONTRA VEHÍCULO
D	CHOQUE LATERAL	M	CHOQUE CONTRA SEMOVIENTE
E	CHOQUE CONTRA OBJETO FIJO	N	RELATIVO A LA CARGA
F	CHOQUE FRONTAL	O	OTROS
G	COLISIÓN CON MOTOCICLETA		- COLISIÓN CONTRA JINETE - CHOQUE CONTRA OTROS OBJETOS
H	ATROPELLAMIENTO		- CAIDA DE PASAJERO - DESPRENDIMIENTO DE EJE/NEUMÁTICO
			- INCENDIO - SIN DATO

ACCIDENTES EQUIVALENTES

🚶 UN MUERTO = 6 ACCIDENTES

Δ UN HERIDO = 2 ACCIDENTES

ACCIDENTES POR KILÓMETRO

2018

NUEVO LEÓN

CARRETERA Y TRAMO: Monterrey - Mier Monterrey - Lim. Edos. N.L./Tamps. INICIA EN KM: 11+260 FINALIZA EN KM: 131+800

SALDOS				CAUSAS					KILÓMETRO
ACCIDENTES	MUERTOS	HERIDOS	DAÑOS	MATERIALES	CONDUCTOR	VEHÍCULO	CAMINO	GANADO	A. NATURAL	
1	0	0	50,000		1	0	0	0	1	25
1	0	2	40,000		1	0	0	0	0	
3	1	0	145,000		3	0	0	0	0	
3	2	0	113,000		4	0	0	0	0	
1	0	4	275,000		1	0	0	0	0	30
1	0	3	110,000		1	0	0	0	0	35

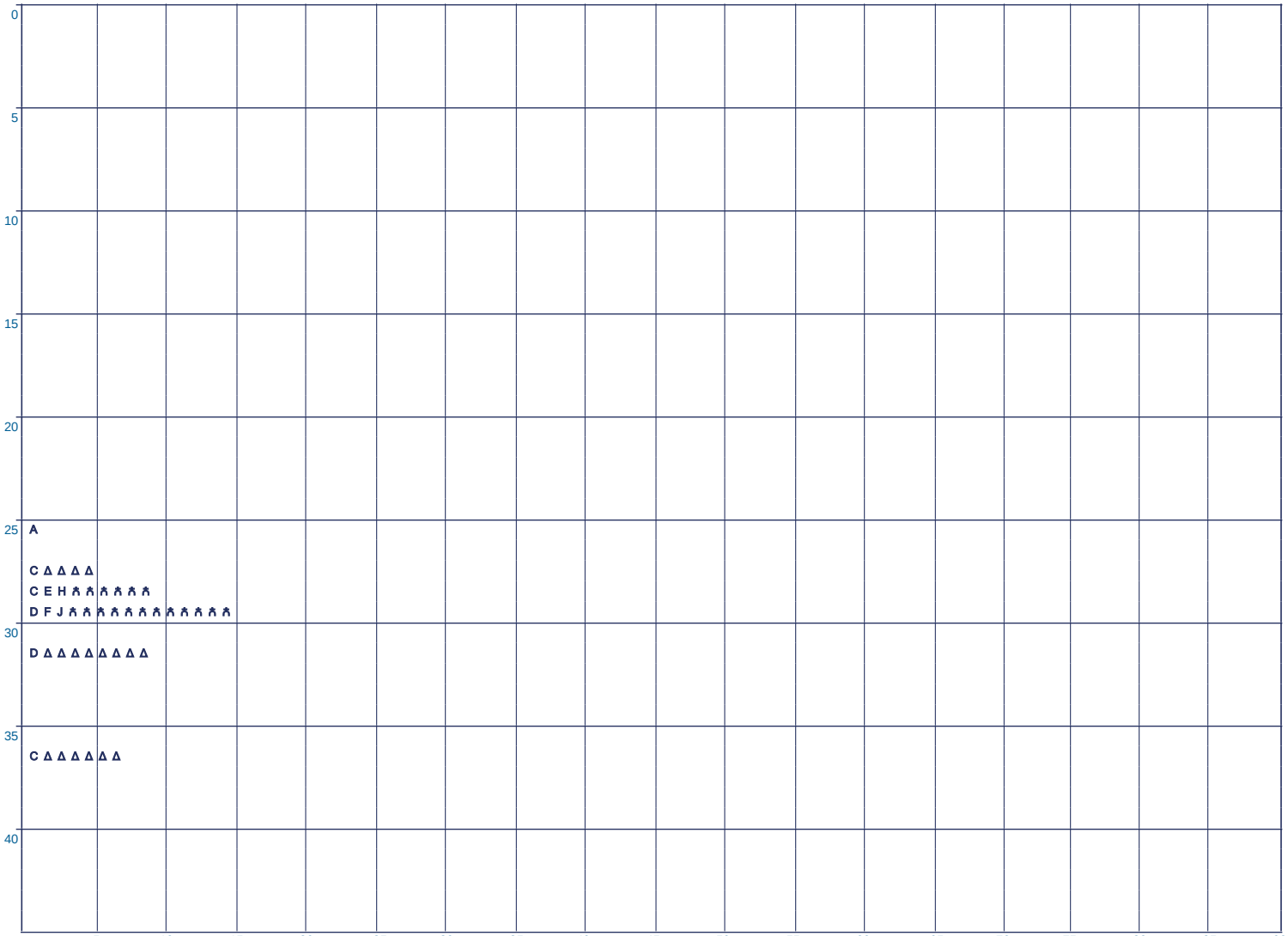

NÚMERO Y CLASIFICACIÓN DE ACCIDENTES

CLAVE	CLASIFICACIÓN DEL ACCIDENTE	CLAVE	CLASIFICACIÓN DEL ACCIDENTE
A	SALIDA DEL CAMINO	J	COLISIÓN CON BICICLETA
B	VOLCADURA	K	COLISIÓN SIN ESPECIFICAR
C	CHOQUE POR ALCANCE	L	COLISIÓN CONTRA VEHÍCULO
D	CHOQUE LATERAL	M	CHOQUE CONTRA SEMOVIENTE
E	CHOQUE CONTRA OBJETO FIJO	N	RELATIVO A LA CARGA
F	CHOQUE FRONTAL	O	OTROS
G	COLISIÓN CON MOTOCICLETA		- COLISIÓN CONTRA JINETE - CHOQUE CONTRA OTROS OBJETOS - CAIDA DE PASAJERO - DESPRENDIMIENTO DE EJE/NEUMÁTICO - INCENDIO - SIN DATO
H	ATROPELLAMIENTO		

ACCIDENTES EQUIVALENTES

🚶	UN MUERTO = 6 ACCIDENTES
Δ	UN HERIDO = 2 ACCIDENTES

ACCIDENTES POR KILÓMETRO

2018

NUEVO LEÓN

CARRETERA Y TRAMO: Monterrey - Mier Monterrey - Lim. Edos. N.L./Tamps. INICIA EN KM: 11+260 FINALIZA EN KM: 131+800

SALDOS				CAUSAS				
ACCIDENTES	MUERTOS	HERIDOS	DAÑOS MATERIALES	CONDUCTOR	VEHÍCULO	CAMINO	GANADO	A. NATURAL
1	0	0	50,000	0	1	0	0	0
1	0	0	30,000	0	0	1	0	0



CLAVE	CLASIFICACIÓN DEL ACCIDENTE	CLAVE	CLASIFICACIÓN DEL ACCIDENTE
A	SALIDA DEL CAMINO	J	COLISIÓN CON BICICLETA
B	VOLCADURA	K	COLISIÓN SIN ESPECIFICAR
C	CHOQUE POR ALCANCE	L	COLISIÓN CONTRA VEHÍCULO
D	CHOQUE LATERAL	M	CHOQUE CONTRA SEMOVIENTE
E	CHOQUE CONTRA OBJETO FIJO	N	RELATIVO A LA CARGA
F	CHOQUE FRONTAL	O	OTROS
G	COLISIÓN CON MOTOCICLETA		- COLISIÓN CONTRA JINETE - CHOQUE CONTRA OTROS OBJETOS
H	ATROPELLAMIENTO		- CAIDA DE PASAJERO - DESPRENDIMIENTO DE EJE/NEUMÁTICO
			- INCENDIO - SIN DATO

ACCIDENTES EQUIVALENTES

- ☠ UN MUERTO = 6 ACCIDENTES
- Δ UN HERIDO = 2 ACCIDENTES

ACCIDENTES POR KILÓMETRO

2018

NUEVO LEÓN

CARRETERA Y TRAMO: Monterrey - Mier Monterrey - Lim. Edos. N.L./Tamps. INICIA EN KM: 11+260 FINALIZA EN KM: 131+800

SALDOS					CAUSAS					KILÓMETRO
ACCIDENTES	MUERTOS	HERIDOS	DAÑOS	MATERIALES	CONDUCTOR	VEHÍCULO	CAMINO	GANADO	A. NATURAL	
1	0	0	100,000		0	0	1	0	0	A



CLAVE	CLASIFICACIÓN DEL ACCIDENTE	CLAVE	CLASIFICACIÓN DEL ACCIDENTE
A	SALIDA DEL CAMINO	J	COLISIÓN CON BICICLETA
B	VOLCADURA	K	COLISIÓN SIN ESPECIFICAR
C	CHOQUE POR ALCANCE	L	COLISIÓN CONTRA VEHÍCULO
D	CHOQUE LATERAL	M	CHOQUE CONTRA SEMOVIENTE
E	CHOQUE CONTRA OBJETO FIJO	N	RELATIVO A LA CARGA
F	CHOQUE FRONTAL	O	OTROS
G	COLISIÓN CON MOTOCICLETA		- COLISIÓN CONTRA JINETE - CHOQUE CONTRA OTROS OBJETOS
H	ATROPELLAMIENTO		- CAIDA DE PASAJERO - DESPRENDIMIENTO DE EJE/NEUMÁTICO
			- INCENDIO - SIN DATO

ACCIDENTES EQUIVALENTES

ⱥ UN MUERTO = 6 ACCIDENTES

Δ UN HERIDO = 2 ACCIDENTES

ACCIDENTES POR KILÓMETRO

2018

NUEVO LEÓN

CARRETERA Y TRAMO: Monterrey - Nuevo Laredo (Cuota) INICIA EN KM: 24+500 FINALIZA EN KM: 145+000

KM	CLAVE	ACCIDENTES	MUERTOS	HERIDOS	DAÑOS	MATERIALES	CONDUCTOR	VEHÍCULO	CAMINO	GANADO	A. NATURAL
24+500	A	1	0	0	50,000		1	0	0	0	0
25+000	E	1	0	0	40,000		1	0	0	0	0
	A A	2	0	0	100,000		2	0	0	0	0
25+500	F 🚶🚶🚶🚶🚶🚶Δ Δ Δ Δ Δ Δ Δ Δ Δ Δ Δ Δ	1	1	5	80,000		1	0	0	0	0
30+000	B B H 🚶🚶🚶🚶🚶	3	1	0	340,000		2	0	2	1	0
	C E Δ Δ	2	0	1	91,500		2	0	0	0	0
30+500	A	1	0	0	200,000		1	0	3	0	2
35+000	C	1	0	0	70,000		2	0	0	0	0
	A	1	0	0	120,000		1	0	0	0	0
40+000	K	1	0	0	190,000		1	0	0	0	0
50+000	E	1	0	0	1,060,000		0	1	0	0	0
	E 🚶🚶🚶🚶🚶🚶	1	1	0	1,000,000		1	0	0	0	0
55+000	C	1	0	0	50,000		1	0	0	0	0
	C E E 🚶🚶🚶🚶🚶🚶	3	1	0	380,000		2	0	0	0	0
	A B 🚶🚶🚶🚶🚶🚶🚶🚶🚶🚶🚶🚶Δ Δ Δ Δ Δ Δ Δ Δ Δ Δ	2	2	5	100,000		2	0	0	0	0
60+000	C	1	0	0	220,000		1	0	0	0	0

SALDOS CAUSAS KILÓMETRO

5 10 15 20 25 30 35 40 45 50 55 60 65 70 75 80 85 90

NÚMERO Y CLASIFICACIÓN DE ACCIDENTES

CLAVE	CLASIFICACIÓN DEL ACCIDENTE
A	SALIDA DEL CAMINO
B	VOLCADURA
C	CHOQUE POR ALCANCE
D	CHOQUE LATERAL
E	CHOQUE CONTRA OBJETO FIJO
F	CHOQUE FRONTAL
G	COLISIÓN CON MOTOCICLETA
H	ATROPELLAMIENTO

CLAVE	CLASIFICACIÓN DEL ACCIDENTE
J	COLISIÓN CON BICICLETA
K	COLISIÓN SIN ESPECIFICAR
L	COLISIÓN CONTRA VEHÍCULO
M	CHOQUE CONTRA SEMOVIENTE
N	RELATIVO A LA CARGA
O	OTROS

- COLISIÓN CONTRA JINETE
- CAIDA DE PASAJERO
- INCENDIO
- CHOQUE CONTRA OTROS OBJETOS
- DESPRENDIMIENTO DE EJE/NEUMÁTICO
- SIN DATO

ACCIDENTES EQUIVALENTES

🚶	UN MUERTO = 6 ACCIDENTES
Δ	UN HERIDO = 2 ACCIDENTES

ACCIDENTES POR KILÓMETRO

2018

NUEVO LEÓN

CARRETERA Y TRAMO: Monterrey - Nuevo Laredo (Cuota) INICIA EN KM: 24+500 FINALIZA EN KM: 145+000

ACCIDENTES	MUERTOS	HERIDOS	DAÑOS	MATERIALES
2	0	4	1,370,000	
1	0	0	120,000	
1	0	0	200,000	
1	0	0	620,000	
2	0	2	1,490,000	
1	0	0	960,000	
1	0	0	150,000	
2	0	0	580,000	
3	0	1	4,670,000	
1	0	0	500,000	
1	2	2	70,000	
2	1	0	1,065,000	
1	0	0	215,000	
1	0	0	150,000	
3	1	1	1,010,000	
1	0	0	80,000	
1	0	1	200,000	
1	1	6	1,550,000	
1	0	2	130,000	

SALDOS

CONDUCTOR	VEHÍCULO	CAMINO	GANADO	A. NATURAL
1	2	0	0	0
1	0	0	0	1
0	1	0	0	0
0	0	0	0	0
2	0	0	0	1
1	0	1	0	1
0	0	0	1	0
1	1	1	0	0
4	0	0	0	0
1	0	0	0	0
1	0	0	0	0
2	0	0	0	0
1	0	0	0	0
0	1	0	0	0
3	0	0	0	0
1	0	0	0	0
1	0	0	0	0
1	0	0	0	0
1	0	0	0	0

CAUSAS

KILÓMETRO



NÚMERO Y CLASIFICACIÓN DE ACCIDENTES

CLAVE	CLASIFICACIÓN DEL ACCIDENTE
A	SALIDA DEL CAMINO
B	VOLCADURA
C	CHOQUE POR ALCANCE
D	CHOQUE LATERAL
E	CHOQUE CONTRA OBJETO FIJO
F	CHOQUE FRONTAL
G	COLISIÓN CON MOTOCICLETA
H	ATROPELLAMIENTO

CLAVE	CLASIFICACIÓN DEL ACCIDENTE
J	COLISIÓN CON BICICLETA
K	COLISIÓN SIN ESPECIFICAR
L	COLISIÓN CONTRA VEHÍCULO
M	CHOQUE CONTRA SEMOVIENTE
N	RELATIVO A LA CARGA
O	OTROS

- COLISIÓN CONTRA JINETE
- CAIDA DE PASAJERO
- INCENDIO
- CHOQUE CONTRA OTROS OBJETOS
- DESPRENDIMIENTO DE EJE/NEUMÁTICO
- SIN DATO

ACCIDENTES EQUIVALENTES

♿	UN MUERTO = 6 ACCIDENTES
Δ	UN HERIDO = 2 ACCIDENTES

ACCIDENTES POR KILÓMETRO

2018

NUEVO LEÓN

CARRETERA Y TRAMO: Monterrey - Nuevo Laredo (Cuota) INICIA EN KM: 24+500 FINALIZA EN KM: 145+000

SALDOS					CAUSAS					KILÓMETRO	
ACCIDENTES	MUERTOS	HERIDOS	DAÑOS	MATERIALES	CONDUCTOR	VEHÍCULO	CAMINO	GANADO	A. NATURAL		
										110	
1	0	0	250,000		1	0	0	0	0	115	B
1	0	0	130,000		0	0	0	0	0		A
										120	
1	0	0	250,000		1	0	0	0	0		L
1	0	0	20,000		1	0	0	0	0		B
1	0	0	500,000		1	0	0	0	0	125	A
2	0	2	320,000		2	0	0	0	0		A C Δ Δ Δ Δ
1	0	0	300,000		1	0	0	0	0		B
1	0	0	45,000		1	0	0	0	0	130	C
1	0	0	100,000		0	1	0	0	0		E
1	0	0	750,000		1	0	0	0	0		D
										135	
1	0	0	200,000		1	0	0	0	0	140	A
1	2	2	1,060,000		1	0	0	0	0		L Ѧ Ѧ Ѧ Ѧ Ѧ Ѧ Ѧ Ѧ Ѧ Ѧ Ѧ Ѧ Δ Δ Δ Δ
2	0	0	350,000		1	1	0	0	0		A E
										145	
										150	

5 10 15 20 25 30 35 40 45 50 55 60 65 70 75 80 85 90

NÚMERO Y CLASIFICACIÓN DE ACCIDENTES

CLAVE	CLASIFICACIÓN DEL ACCIDENTE
A	SALIDA DEL CAMINO
B	VOLCADURA
C	CHOQUE POR ALCANCE
D	CHOQUE LATERAL
E	CHOQUE CONTRA OBJETO FIJO
F	CHOQUE FRONTAL
G	COLISIÓN CON MOTOCICLETA
H	ATROPELLAMIENTO

CLAVE	CLASIFICACIÓN DEL ACCIDENTE
J	COLISIÓN CON BICICLETA
K	COLISIÓN SIN ESPECIFICAR
L	COLISIÓN CONTRA VEHÍCULO
M	CHOQUE CONTRA SEMOVIENTE
N	RELATIVO A LA CARGA
O	OTROS

- COLISIÓN CONTRA JINETE
- CAIDA DE PASAJERO
- INCENDIO
- CHOQUE CONTRA OTROS OBJETOS
- DESPRENDIMIENTO DE EJE/NEUMÁTICO
- SIN DATO

ACCIDENTES EQUIVALENTES

Ѧ	UN MUERTO = 6 ACCIDENTES
Δ	UN HERIDO = 2 ACCIDENTES

ACCIDENTES POR KILÓMETRO

2018

NUEVO LEÓN

CARRETERA Y TRAMO: Monterrey - Nuevo Laredo (Libre) (T. C. Monterrey - Nuevo Laredo (Cuota) - Lim. Edos. N.L./Tamps.) (Cuerpo "A") **INICIA EN KM: 145+000** **FINALIZA EN KM: 175+300**

SALDOS				CAUSAS					KILÓMETRO	
ACCIDENTES	MUERTOS	HERIDOS	DAÑOS	MATERIALES	CONDUCTOR	VEHÍCULO	CAMINO	GANADO	A. NATURAL	
1	0	1	50,000		0	0	0	0	0	145 E Δ Δ
1	0	0	250,000		1	0	0	0	0	B
										150
1	0	0	250,000		1	0	0	0	0	B
1	0	0	80,000		1	0	0	0	0	N
										155
1	0	0	20,000		1	0	0	0	0	E
										160
										165
										170
1	0	0	1,010,000		0	1	0	0	0	C
										175
										180
										185

5 10 15 20 25 30 35 40 45 50 55 60 65 70 75 80 85 90

NÚMERO Y CLASIFICACIÓN DE ACCIDENTES

CLAVE	CLASIFICACIÓN DEL ACCIDENTE	CLAVE	CLASIFICACIÓN DEL ACCIDENTE
A	SALIDA DEL CAMINO	J	COLISIÓN CON BICICLETA
B	VOLCADURA	K	COLISIÓN SIN ESPECIFICAR
C	CHOQUE POR ALCANCE	L	COLISIÓN CONTRA VEHÍCULO
D	CHOQUE LATERAL	M	CHOQUE CONTRA SEMOVIENTE
E	CHOQUE CONTRA OBJETO FIJO	N	RELATIVO A LA CARGA
F	CHOQUE FRONTAL	O	OTROS
G	COLISIÓN CON MOTOCICLETA		- COLISIÓN CONTRA JINETE - CHOQUE CONTRA OTROS OBJETOS - CAIDA DE PASAJERO - DESPRENDIMIENTO DE EJE/NEUMÁTICO - INCENDIO - SIN DATO
H	ATROPELLAMIENTO		

ACCIDENTES EQUIVALENTES

♿	UN MUERTO = 6 ACCIDENTES
Δ	UN HERIDO = 2 ACCIDENTES

ACCIDENTES POR KILÓMETRO

2018

NUEVO LEÓN

CARRETERA Y TRAMO: Monterrey - Nuevo Laredo (Libre) Monterrey - Lim. Edos. N.L./Tamps. INICIA EN KM: 15+000 FINALIZA EN KM: 186+120

SALDOS				CAUSAS					KILÓMETRO
ACCIDENTES	MUERTOS	HERIDOS	DAÑOS	MATERIALES	CONDUCTOR	VEHÍCULO	CAMINO	GANADO	A. NATURAL	
1	0	0	50,000		1	0	0	0	0	15
5	0	3	372,000		5	0	0	0	0	
5	0	5	407,000		5	1	2	0	1	
4	0	1	315,000		4	0	0	0	1	
5	0	2	133,000		4	1	0	0	0	
11	1	14	1,269,000		11	1	0	0	1	20
9	0	8	520,000		10	0	0	0	0	
7	2	5	138,000		6	0	0	0	1	
3	0	5	263,000		2	1	1	0	1	
6	0	6	286,000		6	0	0	0	1	
5	0	9	551,000		6	0	1	0	0	25
6	0	4	345,000		6	0	0	0	1	
3	1	3	138,000		3	0	0	0	0	
3	0	3	130,000		3	0	0	0	0	
2	0	0	110,000		0	2	0	0	0	30
1	0	0	90,000		1	0	0	0	0	35
1	0	0	100,000		1	0	0	0	0	40
1	0	0	80,000		1	0	0	0	0	
										45
2	0	0	70,000		2	0	0	0	0	50
1	0	1	45,000		1	0	0	0	0	
1	0	0	35,000		1	0	0	0	0	
1	0	4	40,000		0	1	0	0	0	55
1	0	0	110,000		1	0	0	0	1	


15 E
C C C H J Δ Δ Δ Δ Δ Δ
B B C D E Δ Δ Δ Δ Δ Δ Δ Δ Δ Δ Δ
B C C L Δ Δ
A B D E G Δ Δ Δ Δ
20 C C C D D D D E E E E H Δ Δ Δ Δ Δ Δ Δ Δ Δ Δ Δ

ACCIDENTES POR KILÓMETRO

2018

NUEVO LEÓN

CARRETERA Y TRAMO: Monterrey - Nuevo Laredo (Libre) Monterrey - Lim. Edos. N.L./Tamps. INICIA EN KM: 15+000 FINALIZA EN KM: 186+120

SALDOS				CAUSAS					KILÓMETRO
ACCIDENTES	MUERTOS	HERIDOS	DAÑOS	MATERIALES	CONDUCTOR	VEHÍCULO	CAMINO	GANADO	A. NATURAL	
1	0	0	35,000		1	0	0	0	0	60 A
1	0	1	103,000		1	0	2	0	2	C Δ Δ
1	0	0	20,000		1	0	0	0	0	A
2	0	3	140,000		2	0	1	0	0	65 D K Δ Δ Δ Δ Δ Δ
1	0	0	60,000		1	0	0	0	0	70 D
1	0	0	200,000		1	0	0	0	0	A
1	0	0	160,000		1	0	0	0	0	75 A
2	0	0	650,000		2	0	0	0	0	A K
1	0	1	200,000		0	1	0	0	0	80 K Δ Δ
2	0	1	410,000		2	0	0	0	1	85 A C Δ Δ
1	0	0	110,000		1	0	2	0	1	C
1	0	1	85,000		1	0	0	0	0	90 D Δ Δ
										95
										100

5 10 15 20 25 30 35 40 45 50 55 60 65 70 75 80 85 90

NÚMERO Y CLASIFICACIÓN DE ACCIDENTES

CLAVE	CLASIFICACIÓN DEL ACCIDENTE	CLAVE	CLASIFICACIÓN DEL ACCIDENTE
A	SALIDA DEL CAMINO	J	COLISIÓN CON BICICLETA
B	VOLCADURA	K	COLISIÓN SIN ESPECIFICAR
C	CHOQUE POR ALCANCE	L	COLISIÓN CONTRA VEHÍCULO
D	CHOQUE LATERAL	M	CHOQUE CONTRA SEMOVIENTE
E	CHOQUE CONTRA OBJETO FIJO	N	RELATIVO A LA CARGA
F	CHOQUE FRONTAL	O	OTROS
G	COLISIÓN CON MOTOCICLETA		- COLISIÓN CONTRA JINETE - CHOQUE CONTRA OTROS OBJETOS
H	ATROPELLAMIENTO		- CAIDA DE PASAJERO - DESPRENDIMIENTO DE EJE/NEUMÁTICO
			- INCENDIO - SIN DATO

ACCIDENTES EQUIVALENTES

♿	UN MUERTO = 6 ACCIDENTES
Δ	UN HERIDO = 2 ACCIDENTES

ACCIDENTES POR KILÓMETRO

2018

NUEVO LEÓN

CARRETERA Y TRAMO: Monterrey - Nuevo Laredo (Libre) Monterrey - Lim. Edos. N.L./Tamps. INICIA EN KM: 15+000 FINALIZA EN KM: 186+120

SALDOS				CAUSAS					KILÓMETRO
ACCIDENTES	MUERTOS	HERIDOS	DAÑOS	CONDUCTOR	VEHÍCULO	CAMINO	GANADO	A. NATURAL	
2	0	0	90,000	2	0	0	0	0	105 E E
2	0	0	225,000	2	0	0	0	0	A L
1	0	0	120,000	1	0	0	0	0	110 A
1	0	0	150,000	1	0	0	0	0	A
1	0	2	60,000	1	0	0	0	0	115 A Δ Δ Δ Δ
1	0	0	80,000	1	0	0	0	0	A
									120
1	0	0	150,000	1	0	0	0	0	125 B
									130
1	0	1	20,000	0	1	0	0	0	135 B Δ Δ
1	0	1	150,000	1	0	2	0	1	140 A Δ Δ
4	0	1	660,000	3	1	0	0	1	A A A O Δ Δ
1	0	0	100,000	1	0	0	0	0	145 A
2	0	0	330,000	2	0	0	0	0	A B

5 10 15 20 25 30 35 40 45 50 55 60 65 70 75 80 85 90

NÚMERO Y CLASIFICACIÓN DE ACCIDENTES

CLAVE	CLASIFICACIÓN DEL ACCIDENTE	CLAVE	CLASIFICACIÓN DEL ACCIDENTE
A	SALIDA DEL CAMINO	J	COLISIÓN CON BICICLETA
B	VOLCADURA	K	COLISIÓN SIN ESPECIFICAR
C	CHOQUE POR ALCANCE	L	COLISIÓN CONTRA VEHÍCULO
D	CHOQUE LATERAL	M	CHOQUE CONTRA SEMOVIENTE
E	CHOQUE CONTRA OBJETO FIJO	N	RELATIVO A LA CARGA
F	CHOQUE FRONTAL	O	OTROS
G	COLISIÓN CON MOTOCICLETA		- COLISIÓN CONTRA JINETE - CHOQUE CONTRA OTROS OBJETOS
H	ATROPELLAMIENTO		- CAIDA DE PASAJERO - DESPRENDIMIENTO DE EJE/NEUMÁTICO
			- INCENDIO - SIN DATO

ACCIDENTES EQUIVALENTES

♿	UN MUERTO = 6 ACCIDENTES
Δ	UN HERIDO = 2 ACCIDENTES

ACCIDENTES POR KILÓMETRO

2018

NUEVO LEÓN

CARRETERA Y TRAMO: Monterrey - Nuevo Laredo (Libre) Monterrey - Lim. Edos. N.L./Tamps. INICIA EN KM: 15+000 FINALIZA EN KM: 186+120

ACCIDENTES	MUERTOS	HERIDOS	DAÑOS	MATERIALES
1	0	3	180,000	
2	1	2	180,000	
1	0	1	100,000	
1	0	0	100,000	
4	0	1	450,000	
1	0	0	200,000	
1	0	0	100,000	
1	0	0	330,000	
1	0	0	150,000	
2	0	0	300,000	
2	1	3	360,000	
1	0	0	50,000	
3	0	0	490,000	
2	0	0	850,000	
2	1	0	300,000	
1	0	3	200,000	
1	0	2	400,000	
1	0	0	50,000	
1	0	1	100,000	

CONDUCTOR	VEHÍCULO	CAMINO	GANADO	A. NATURAL
1	0	0	0	0
2	0	0	0	0
1	0	0	0	0
1	0	0	0	0
4	0	0	0	0
1	0	0	0	0
1	0	0	0	1
1	0	0	0	0
1	0	0	0	0
2	0	0	0	0
2	0	0	0	0
1	0	0	0	0
3	0	1	0	0
2	0	0	0	0
2	0	0	0	0
1	0	2	0	1
0	1	0	0	1
1	0	2	0	1

SALDOS CAUSAS KILÓMETRO



NÚMERO Y CLASIFICACIÓN DE ACCIDENTES

CLAVE	CLASIFICACIÓN DEL ACCIDENTE
A	SALIDA DEL CAMINO
B	VOLCADURA
C	CHOQUE POR ALCANCE
D	CHOQUE LATERAL
E	CHOQUE CONTRA OBJETO FIJO
F	CHOQUE FRONTAL
G	COLISIÓN CON MOTOCICLETA
H	ATROPELLAMIENTO

CLAVE	CLASIFICACIÓN DEL ACCIDENTE
J	COLISIÓN CON BICICLETA
K	COLISIÓN SIN ESPECIFICAR
L	COLISIÓN CONTRA VEHÍCULO
M	CHOQUE CONTRA SEMOVIENTE
N	RELATIVO A LA CARGA
O	OTROS

- COLISIÓN CONTRA JINETE
- CAIDA DE PASAJERO
- INCENDIO
- CHOQUE CONTRA OTROS OBJETOS
- DESPRENDIMIENTO DE EJE/NEUMÁTICO
- SIN DATO

ACCIDENTES EQUIVALENTES

🚶	UN MUERTO = 6 ACCIDENTES
Δ	UN HERIDO = 2 ACCIDENTES

ACCIDENTES POR KILÓMETRO

2018

NUEVO LEÓN

CARRETERA Y TRAMO: Monterrey - Reynosa (Libre) (Cadereyta - T. C. Cadereyta - Reynosa (cuota)) INICIA EN KM: 38+000 FINALIZA EN KM: 174+700

KILÓMETRO	SALDOS					CAUSAS					
	ACCIDENTES	MUERTOS	HERIDOS	DAÑOS	MATERIALES	CONDUCTOR	VEHÍCULO	CAMINO	GANADO	A. NATURAL
50	1	0	0	60,000		1	0	2	0	1
65	1	1	3	40,000		1	0	0	0	0



CLAVE	CLASIFICACIÓN DEL ACCIDENTE	CLAVE	CLASIFICACIÓN DEL ACCIDENTE
A	SALIDA DEL CAMINO	J	COLISIÓN CON BICICLETA
B	VOLCADURA	K	COLISIÓN SIN ESPECIFICAR
C	CHOQUE POR ALCANCE	L	COLISIÓN CONTRA VEHÍCULO
D	CHOQUE LATERAL	M	CHOQUE CONTRA SEMOVIENTE
E	CHOQUE CONTRA OBJETO FIJO	N	RELATIVO A LA CARGA
F	CHOQUE FRONTAL	O	OTROS
G	COLISIÓN CON MOTOCICLETA		- COLISIÓN CONTRA JINETE - CHOQUE CONTRA OTROS OBJETOS
H	ATROPELLAMIENTO		- CAIDA DE PASAJERO - DESPRENDIMIENTO DE EJE/NEUMÁTICO
			- INCENDIO - SIN DATO

ACCIDENTES EQUIVALENTES

- UN MUERTO = 6 ACCIDENTES
- Δ UN HERIDO = 2 ACCIDENTES

ACCIDENTES POR KILÓMETRO

2018

NUEVO LEÓN

CARRETERA Y TRAMO: Monterrey - Reynosa (Libre) (Cadereyta - T. C. Cadereyta - Reynosa (cuota)) INICIA EN KM: 38+000 FINALIZA EN KM: 174+700

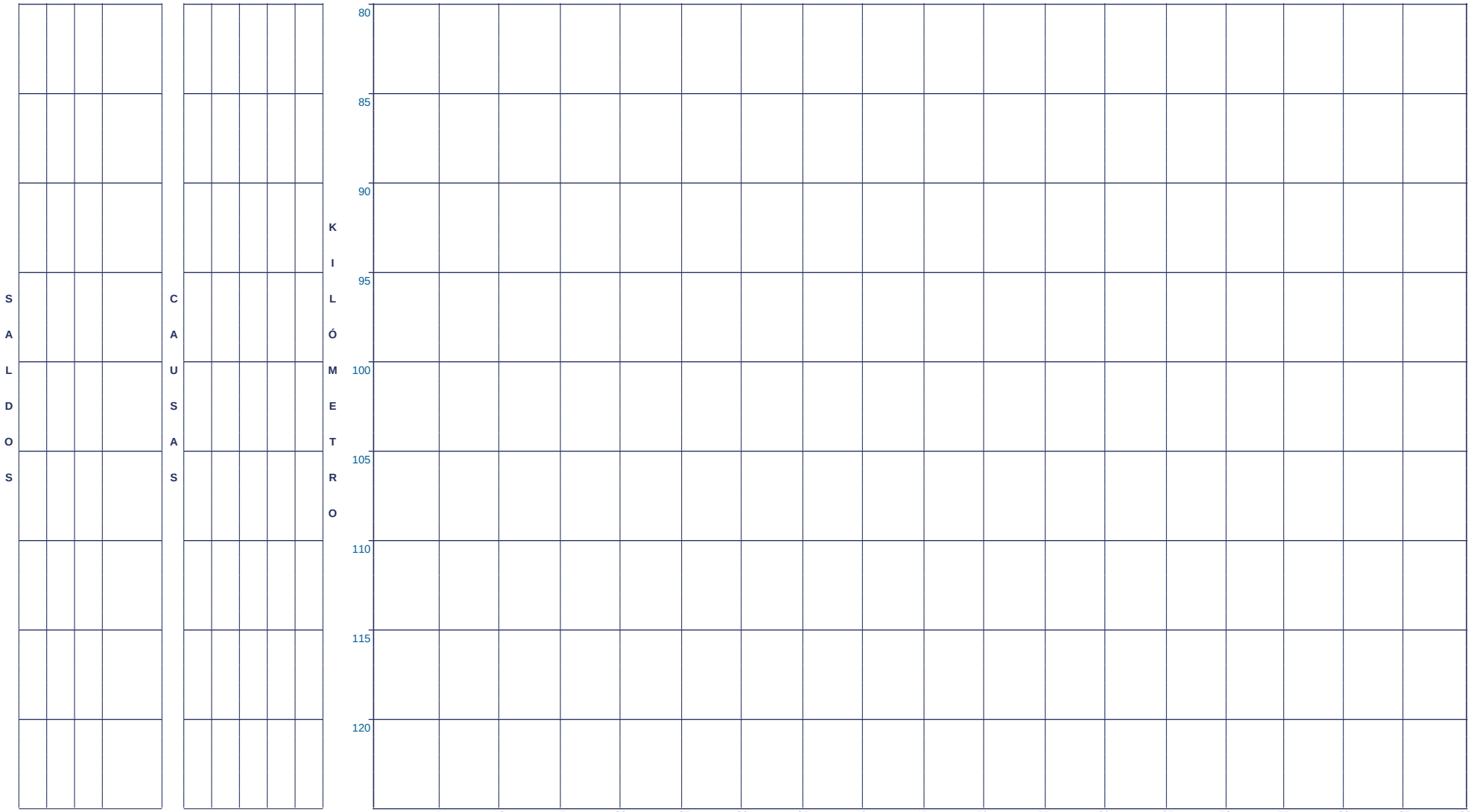

CLAVE	CLASIFICACIÓN DEL ACCIDENTE
A	SALIDA DEL CAMINO
B	VOLCADURA
C	CHOQUE POR ALCANCE
D	CHOQUE LATERAL
E	CHOQUE CONTRA OBJETO FIJO
F	CHOQUE FRONTAL
G	COLISIÓN CON MOTOCICLETA
H	ATROPELLAMIENTO

CLAVE	CLASIFICACIÓN DEL ACCIDENTE
J	COLISIÓN CON BICICLETA
K	COLISIÓN SIN ESPECIFICAR
L	COLISIÓN CONTRA VEHÍCULO
M	CHOQUE CONTRA SEMOVIENTE
N	RELATIVO A LA CARGA
O	OTROS

- COLISIÓN CONTRA JINETE
- CAIDA DE PASAJERO
- INCENDIO
- CHOQUE CONTRA OTROS OBJETOS
- DESPRENDIMIENTO DE EJE/NEUMÁTICO
- SIN DATO

ACCIDENTES EQUIVALENTES

♿	UN MUERTO = 6 ACCIDENTES
Δ	UN HERIDO = 2 ACCIDENTES

ACCIDENTES POR KILÓMETRO

2018

NUEVO LEÓN

CARRETERA Y TRAMO: Monterrey - Reynosa (Libre) (Cadereyta - T. C. Cadereyta - Reynosa (cuota)) INICIA EN KM: 38+000 FINALIZA EN KM: 174+700

SALDOS				CAUSAS					KILÓMETRO
ACCIDENTES	MUERTOS	HERIDOS	DAÑOS	MATERIALES	CONDUCTOR	VEHÍCULO	CAMINO	GANADO	A. NATURAL	
1	0	0	40,000		1	0	0	0	0	125 K
										130
1	1	3	122,000		1	0	1	0	0	135 F 🚶🚶🚶🚶🚶🚶 Δ Δ Δ Δ Δ Δ
1	0	0	90,000		1	0	0	0	0	140 K
										145
										150
										155
1	2	0	100,000		1	0	0	0	0	160 A 🚶🚶🚶🚶🚶🚶🚶🚶🚶🚶
1	1	0	495,000		1	0	0	0	0	165 L 🚶🚶🚶🚶🚶🚶

5 10 15 20 25 30 35 40 45 50 55 60 65 70 75 80 85 90

NÚMERO Y CLASIFICACIÓN DE ACCIDENTES

CLAVE	CLASIFICACIÓN DEL ACCIDENTE	CLAVE	CLASIFICACIÓN DEL ACCIDENTE
A	SALIDA DEL CAMINO	J	COLISIÓN CON BICICLETA
B	VOLCADURA	K	COLISIÓN SIN ESPECIFICAR
C	CHOQUE POR ALCANCE	L	COLISIÓN CONTRA VEHÍCULO
D	CHOQUE LATERAL	M	CHOQUE CONTRA SEMOVIENTE
E	CHOQUE CONTRA OBJETO FIJO	N	RELATIVO A LA CARGA
F	CHOQUE FRONTAL	O	OTROS
G	COLISIÓN CON MOTOCICLETA		- COLISIÓN CONTRA JINETE - CHOQUE CONTRA OTROS OBJETOS
H	ATROPELLAMIENTO		- CAIDA DE PASAJERO - DESPRENDIMIENTO DE EJE/NEUMÁTICO
			- INCENDIO - SIN DATO

ACCIDENTES EQUIVALENTES

🚶	UN MUERTO = 6 ACCIDENTES
Δ	UN HERIDO = 2 ACCIDENTES

ACCIDENTES POR KILÓMETRO

2018

NUEVO LEÓN

CARRETERA Y TRAMO: Monterrey - Reynosa (Libre) (Cadereyta - T. C. Cadereyta - Reynosa (cuota)) INICIA EN KM: 38+000 FINALIZA EN KM: 174+700

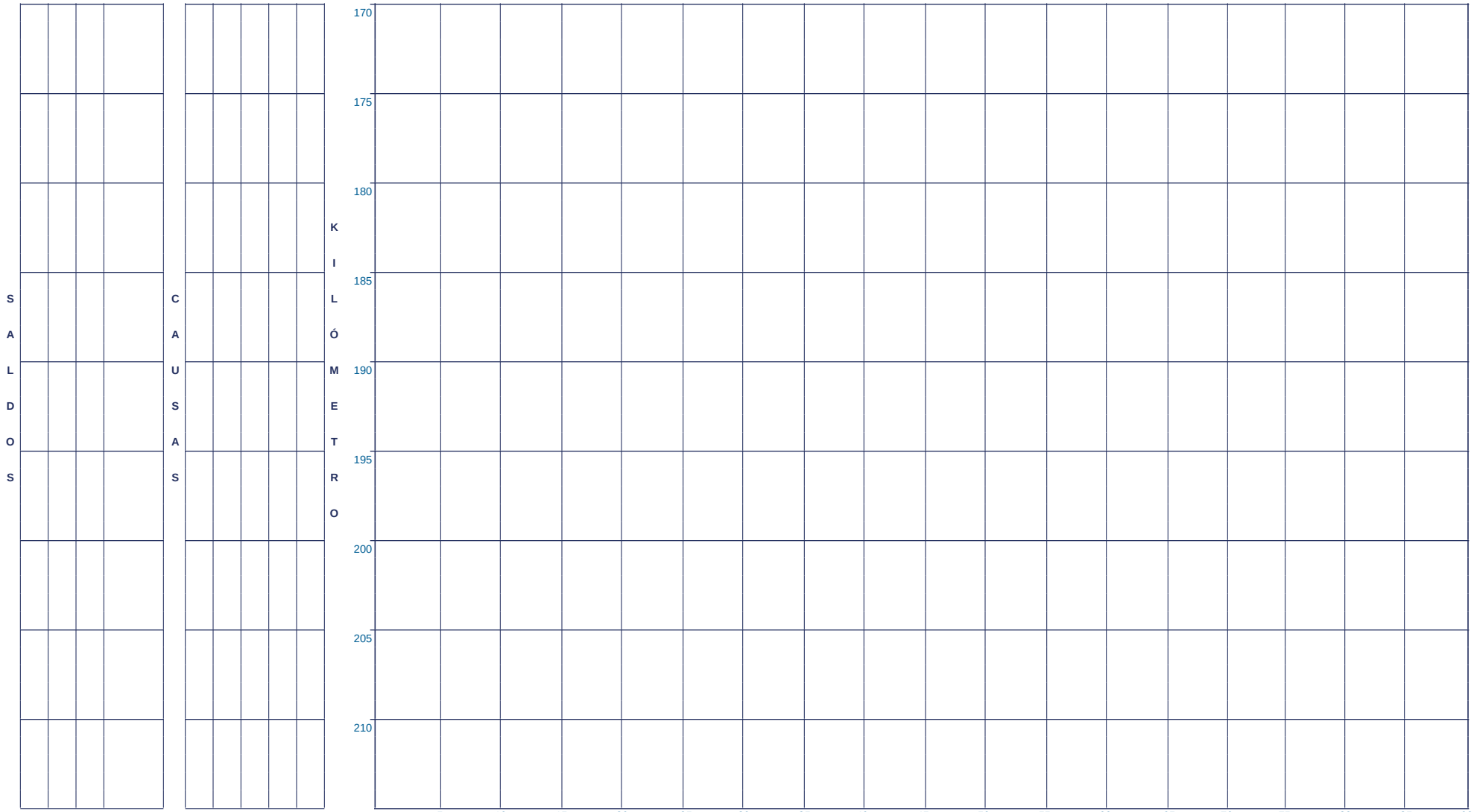

CLAVE	CLASIFICACIÓN DEL ACCIDENTE	CLAVE	CLASIFICACIÓN DEL ACCIDENTE
A	SALIDA DEL CAMINO	J	COLISIÓN CON BICICLETA
B	VOLCADURA	K	COLISIÓN SIN ESPECIFICAR
C	CHOQUE POR ALCANCE	L	COLISIÓN CONTRA VEHÍCULO
D	CHOQUE LATERAL	M	CHOQUE CONTRA SEMOVIENTE
E	CHOQUE CONTRA OBJETO FIJO	N	RELATIVO A LA CARGA
F	CHOQUE FRONTAL	O	OTROS
G	COLISIÓN CON MOTOCICLETA		- COLISIÓN CONTRA JINETE - CHOQUE CONTRA OTROS OBJETOS
H	ATROPELLAMIENTO		- CAIDA DE PASAJERO - DESPRENDIMIENTO DE EJE/NEUMÁTICO
			- INCENDIO - SIN DATO

ACCIDENTES EQUIVALENTES

☠	UN MUERTO = 6 ACCIDENTES
Δ	UN HERIDO = 2 ACCIDENTES

ACCIDENTES POR KILÓMETRO

2018

NUEVO LEÓN

CARRETERA Y TRAMO: Monterrey - Reynosa (Libre) (T. C. Cadereyta - Reynosa (cuota) - Lim. Edos. N.L./Tamps.) **INICIA EN KM: 167+000** **FINALIZA EN KM: 188+820**

SALDOS				CAUSAS					KILÓMETRO
ACCIDENTES	MUERTOS	HERIDOS	DAÑOS MATERIALES	CONDUCTOR	VEHÍCULO	CAMINO	GANADO	A. NATURAL	
1	1	1	100,000	1	0	0	0	0	175

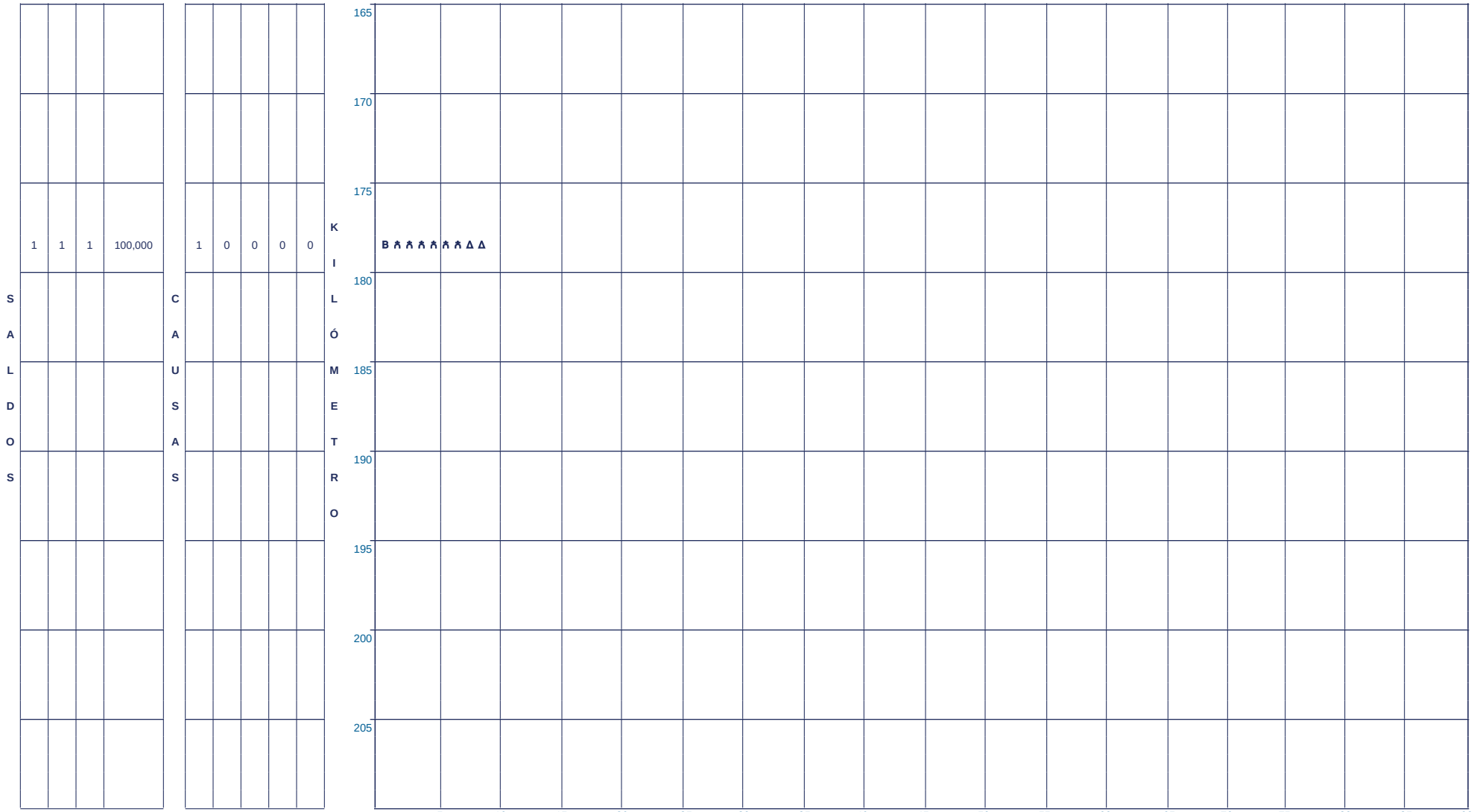

CLAVE	CLASIFICACIÓN DEL ACCIDENTE	CLAVE	CLASIFICACIÓN DEL ACCIDENTE
A	SALIDA DEL CAMINO	J	COLISIÓN CON BICICLETA
B	VOLCADURA	K	COLISIÓN SIN ESPECIFICAR
C	CHOQUE POR ALCANCE	L	COLISIÓN CONTRA VEHÍCULO
D	CHOQUE LATERAL	M	CHOQUE CONTRA SEMOVIENTE
E	CHOQUE CONTRA OBJETO FIJO	N	RELATIVO A LA CARGA
F	CHOQUE FRONTAL	O	OTROS
G	COLISIÓN CON MOTOCICLETA		- COLISIÓN CONTRA JINETE - CHOQUE CONTRA OTROS OBJETOS
H	ATROPELLAMIENTO		- CAIDA DE PASAJERO - DESPRENDIMIENTO DE EJE/NEUMÁTICO
			- INCENDIO - SIN DATO

ACCIDENTES EQUIVALENTES

- UN MUERTO = 6 ACCIDENTES
- Δ UN HERIDO = 2 ACCIDENTES

ACCIDENTES POR KILÓMETRO

2018

NUEVO LEÓN

CARRETERA Y TRAMO: Nuevo Laredo - Piedras Negras Lim. Edos. Tamps./N.L. - Lim. Edos. N.L./Coah. INICIA EN KM: 31+100 FINALIZA EN KM: 44+400

ACCIDENTES	MUERTOS	HERIDOS	DAÑOS	MATERIALES
1	0	1	80,000	

CONDUCTOR	VEHÍCULO	CAMINO	GANADO	A. NATURAL
1	0	0	0	0

SALDOS

CAUSAS

KILÓMETRO



NÚMERO Y CLASIFICACIÓN DE ACCIDENTES

CLAVE	CLASIFICACIÓN DEL ACCIDENTE
A	SALIDA DEL CAMINO
B	VOLCADURA
C	CHOQUE POR ALCANCE
D	CHOQUE LATERAL
E	CHOQUE CONTRA OBJETO FIJO
F	CHOQUE FRONTAL
G	COLISIÓN CON MOTOCICLETA
H	ATROPELLAMIENTO

CLAVE	CLASIFICACIÓN DEL ACCIDENTE
J	COLISIÓN CON BICICLETA
K	COLISIÓN SIN ESPECIFICAR
L	COLISIÓN CONTRA VEHÍCULO
M	CHOQUE CONTRA SEMOVIENTE
N	RELATIVO A LA CARGA
O	OTROS

- COLISIÓN CONTRA JINETE
- CAIDA DE PASAJERO
- INCENDIO
- CHOQUE CONTRA OTROS OBJETOS
- DESPRENDIMIENTO DE EJE/NEUMÁTICO
- SIN DATO

ACCIDENTES EQUIVALENTES

♿	UN MUERTO = 6 ACCIDENTES
Δ	UN HERIDO = 2 ACCIDENTES

ACCIDENTES POR KILÓMETRO

2018

NUEVO LEÓN

CARRETERA Y TRAMO: Paras - Nueva Ciudad Guerrero Paras - Lim. Edos. N.L./Tamps. INICIA EN KM: 0+000 FINALIZA EN KM: 13+100

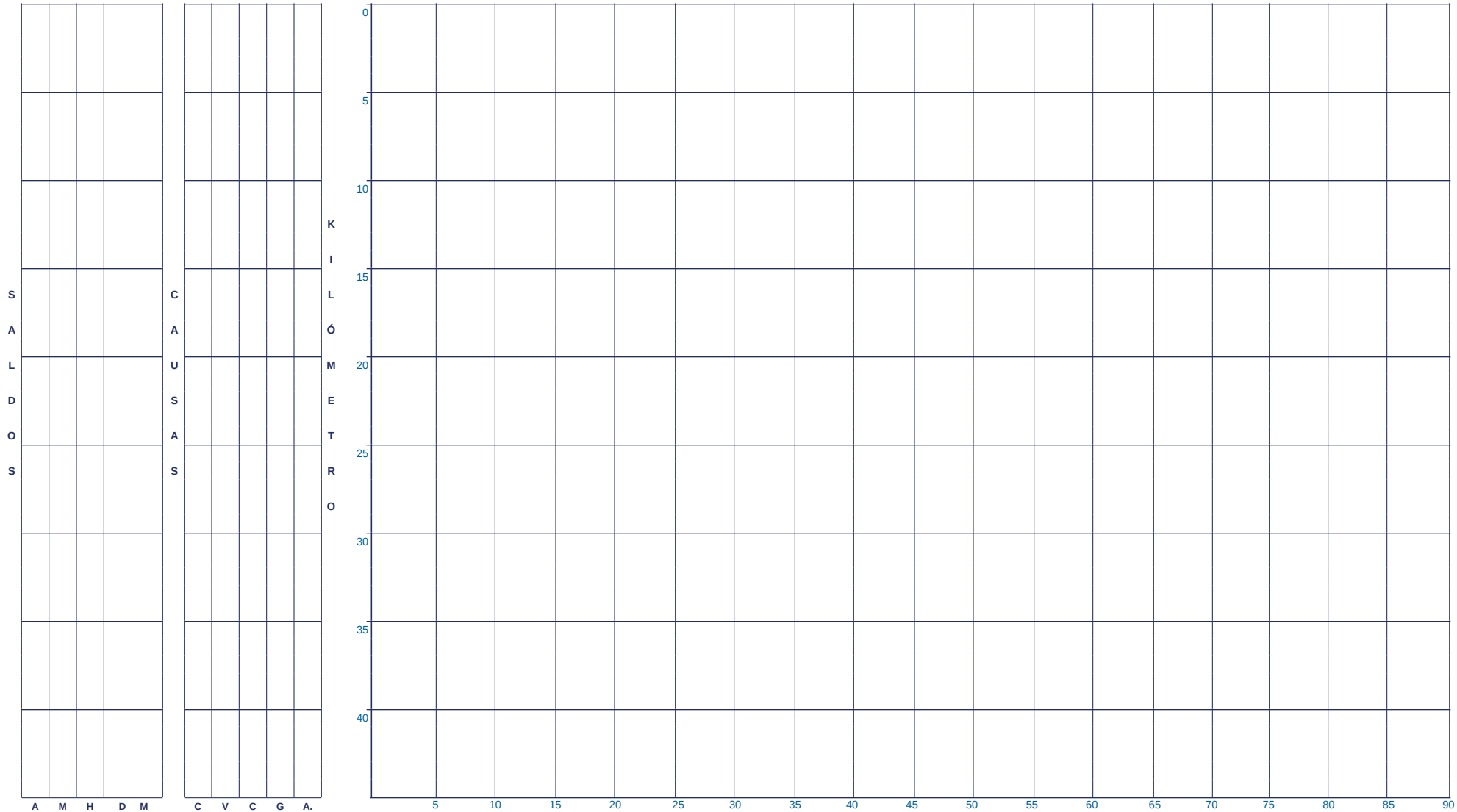

CLAVE	CLASIFICACIÓN DEL ACCIDENTE
A	SALIDA DEL CAMINO
B	VOLCADURA
C	CHOQUE POR ALCANCE
D	CHOQUE LATERAL
E	CHOQUE CONTRA OBJETO FIJO
F	CHOQUE FRONTAL
G	COLISIÓN CON MOTOCICLETA
H	ATROPELLAMIENTO

CLAVE	CLASIFICACIÓN DEL ACCIDENTE
J	COLISIÓN CON BICICLETA
K	COLISIÓN SIN ESPECIFICAR
L	COLISIÓN CONTRA VEHÍCULO
M	CHOQUE CONTRA SEMOVIENTE
N	RELATIVO A LA CARGA
O	OTROS

- COLISIÓN CONTRA JINETE
- CAIDA DE PASAJERO
- INCENDIO
- CHOQUE CONTRA OTROS OBJETOS
- DESPRENDIMIENTO DE EJE/NEUMÁTICO
- SIN DATO

ACCIDENTES EQUIVALENTES

♿	UN MUERTO = 6 ACCIDENTES
Δ	UN HERIDO = 2 ACCIDENTES

ACCIDENTES POR KILÓMETRO

2018

NUEVO LEÓN

CARRETERA Y TRAMO: Puerto México - La Carbonera (Cuota) (km 202.000 - Km 202.200) INICIA EN KM: 202+000 FINALIZA EN KM: 202+200

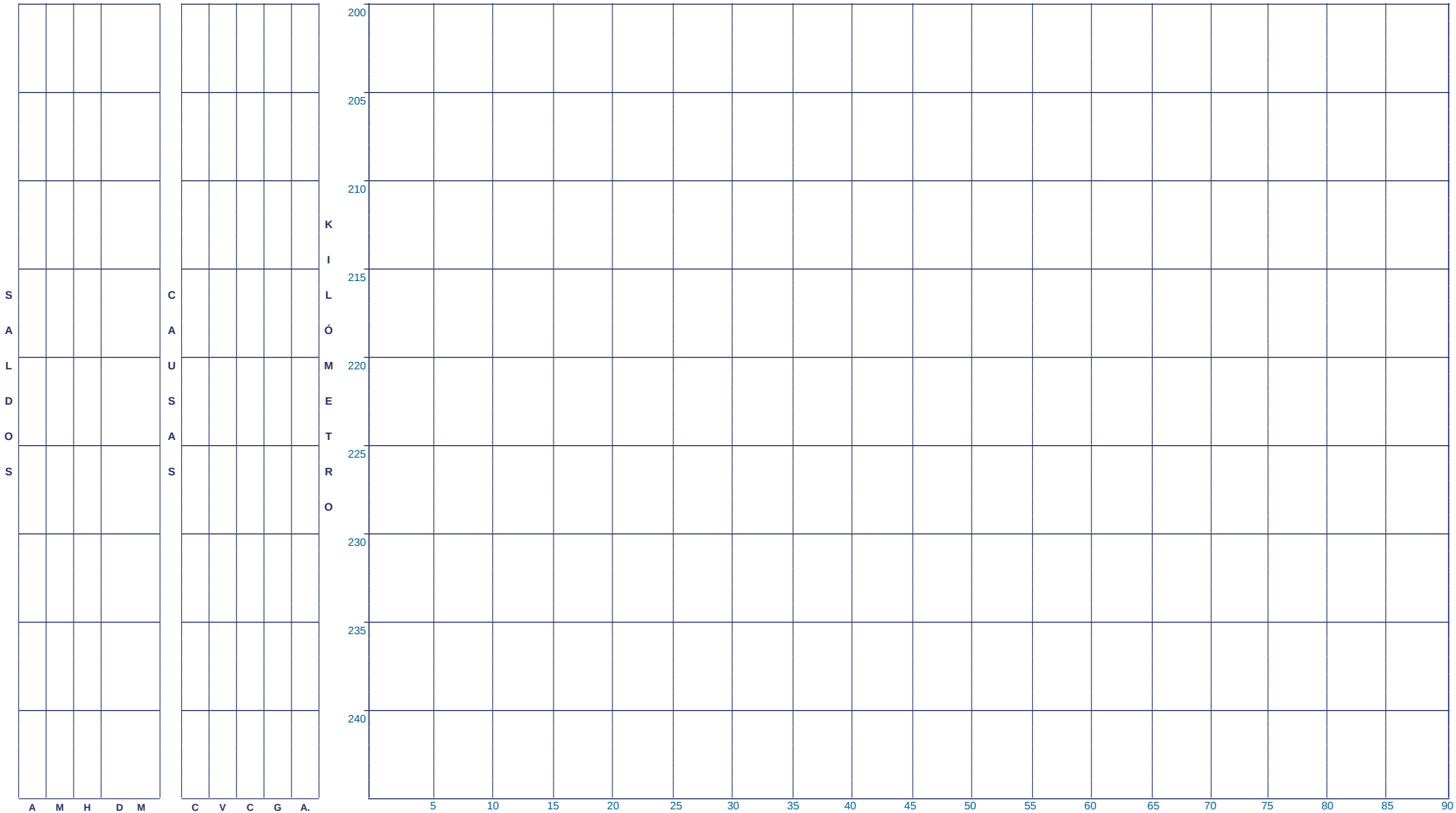

CLAVE	CLASIFICACIÓN DEL ACCIDENTE	CLAVE	CLASIFICACIÓN DEL ACCIDENTE
A	SALIDA DEL CAMINO	J	COLISIÓN CON BICICLETA
B	VOLCADURA	K	COLISIÓN SIN ESPECIFICAR
C	CHOQUE POR ALCANCE	L	COLISIÓN CONTRA VEHÍCULO
D	CHOQUE LATERAL	M	CHOQUE CONTRA SEMOVIENTE
E	CHOQUE CONTRA OBJETO FIJO	N	RELATIVO A LA CARGA
F	CHOQUE FRONTAL	O	OTROS
G	COLISIÓN CON MOTOCICLETA		- COLISIÓN CONTRA JINETE - CHOQUE CONTRA OTROS OBJETOS
H	ATROPELLAMIENTO		- CAIDA DE PASAJERO - DESPRENDIMIENTO DE EJE/NEUMÁTICO
			- INCENDIO - SIN DATO

ACCIDENTES EQUIVALENTES

♿	UN MUERTO = 6 ACCIDENTES
Δ	UN HERIDO = 2 ACCIDENTES

ACCIDENTES POR KILÓMETRO

2018

NUEVO LEÓN

CARRETERA Y TRAMO: Ramal a Aeropuerto Mariano Escobedo INICIA EN KM: 0+000 FINALIZA EN KM: 3+000

ACCIDENTES	MUERTOS	HERIDOS	DAÑOS	MATERIALES
1	0	0	5,000	
1	0	0	140,000	
5	0	0	581,000	

CONDUCTOR	VEHÍCULO	CAMINO	GANADO	A. NATURAL
2	0	0	0	0
1	0	1	0	1
5	2	0	0	0

SALDOS — CAUSAS



CLAVE	CLASIFICACIÓN DEL ACCIDENTE
A	SALIDA DEL CAMINO
B	VOLCADURA
C	CHOQUE POR ALCANCE
D	CHOQUE LATERAL
E	CHOQUE CONTRA OBJETO FIJO
F	CHOQUE FRONTAL
G	COLISIÓN CON MOTOCICLETA
H	ATROPELLAMIENTO

CLAVE	CLASIFICACIÓN DEL ACCIDENTE
J	COLISIÓN CON BICICLETA
K	COLISIÓN SIN ESPECIFICAR
L	COLISIÓN CONTRA VEHÍCULO
M	CHOQUE CONTRA SEMOVIENTE
N	RELATIVO A LA CARGA
O	OTROS

- COLISIÓN CONTRA JINETE
- CAIDA DE PASAJERO
- INCENDIO
- CHOQUE CONTRA OTROS OBJETOS
- DESPRENDIMIENTO DE EJE/NEUMÁTICO
- SIN DATO

ACCIDENTES EQUIVALENTES

♿	UN MUERTO = 6 ACCIDENTES
Δ	UN HERIDO = 2 ACCIDENTES

ACCIDENTES POR KILÓMETRO

2018

NUEVO LEÓN

CARRETERA Y TRAMO: Ramal a Puente Internacional Colombia INICIA EN KM: 0+000 FINALIZA EN KM: 2+900

ACCIDENTES	MUERTOS	HERIDOS	DAÑOS	MATERIALES
11	00	10	15,000	
10	00	00	70,000	

CONDUCTOR	VEHÍCULO	CAMINO	GANADO	A. NATURAL
10	00	10	00	00

SALDOS

CAUSAS

KILÓMETRO



NÚMERO Y CLASIFICACIÓN DE ACCIDENTES

CLAVE	CLASIFICACIÓN DEL ACCIDENTE	CLAVE	CLASIFICACIÓN DEL ACCIDENTE
A	SALIDA DEL CAMINO	J	COLISIÓN CON BICICLETA
B	VOLCADURA	K	COLISIÓN SIN ESPECIFICAR
C	CHOQUE POR ALCANCE	L	COLISIÓN CONTRA VEHÍCULO
D	CHOQUE LATERAL	M	CHOQUE CONTRA SEMOVIENTE
E	CHOQUE CONTRA OBJETO FIJO	N	RELATIVO A LA CARGA
F	CHOQUE FRONTAL	O	OTROS
G	COLISIÓN CON MOTOCICLETA		- COLISIÓN CONTRA JINETE - CHOQUE CONTRA OTROS OBJETOS
H	ATROPELLAMIENTO		- CAIDA DE PASAJERO - DESPRENDIMIENTO DE EJE/NEUMÁTICO
			- INCENDIO - SIN DATO

ACCIDENTES EQUIVALENTES

☠	UN MUERTO = 6 ACCIDENTES
Δ	UN HERIDO = 2 ACCIDENTES

ACCIDENTES POR KILÓMETRO

2018

NUEVO LEÓN

CARRETERA Y TRAMO: Saltillo - Monterrey (Cuota) Lim. Edos. Coah./N.L. - Morones Prieto INICIA EN KM: 61+080 FINALIZA EN KM: 96+050

SALDOS	ACCIDENTES	MUERTOS	HERIDOS	DAÑOS	MATERIALES
	1	0	0	150,000	
	1	0	2	55,000	
	1	0	0	60,000	
	1	0	1	150,000	
	1	0	0	70,000	
	2	2	0	390,000	
	1	0	0	85,000	
S	1	0	0	50,000	
A	2	0	2	250,000	
L	4	1	7	405,000	
D	3	0	2	610,000	
O	1	0	1	400,000	
S					
	1	1	0	300,000	

CASAS	CONDUCTOR	VEHÍCULO	CAMINO	GANADO	A. NATURAL
	1	1	0	0	0
	1	0	2	0	2
	1	0	2	0	1
	1	0	0	0	0
	1	0	0	0	0
	2	0	1	0	4
	1	0	2	0	2
U	1	0	0	0	0
S	2	0	0	0	0
A	3	1	0	0	0
	2	2	0	0	0
S	1	1	0	0	0
	1	0	2	0	1



CLAVE	CLASIFICACIÓN DEL ACCIDENTE
A	SALIDA DEL CAMINO
B	VOLCADURA
C	CHOQUE POR ALCANCE
D	CHOQUE LATERAL
E	CHOQUE CONTRA OBJETO FIJO
F	CHOQUE FRONTAL
G	COLISIÓN CON MOTOCICLETA
H	ATROPELLAMIENTO

CLAVE	CLASIFICACIÓN DEL ACCIDENTE
J	COLISIÓN CON BICICLETA
K	COLISIÓN SIN ESPECIFICAR
L	COLISIÓN CONTRA VEHÍCULO
M	CHOQUE CONTRA SEMOVIENTE
N	RELATIVO A LA CARGA
O	OTROS

- COLISIÓN CONTRA JINETE
- CAIDA DE PASAJERO
- INCENDIO
- CHOQUE CONTRA OTROS OBJETOS
- DESPRENDIMIENTO DE EJE/NEUMÁTICO
- SIN DATO

ACCIDENTES EQUIVALENTES

⛹ UN MUERTO = 6 ACCIDENTES

Δ UN HERIDO = 2 ACCIDENTES

ACCIDENTES POR KILÓMETRO

2018

NUEVO LEÓN

CARRETERA Y TRAMO: Saltillo - Monterrey Lim. Edos. Coah./N.L. - Monterrey INICIA EN KM: 32+900 FINALIZA EN KM: 70+500

ACCIDENTES	MUERTOS	HERIDOS	DAÑOS	MATERIALES	CONDUCTOR	VEHÍCULO	CAMINO	GANADO	A. NATURAL
4	0	1	1,432,000		4	0	2	0	3
3	0	2	380,000		2	0	2	0	4
3	0	5	180,000		3	0	0	0	0
1	0	0	200,000		1	0	0	0	0
1	0	0	350,000		1	0	0	0	0
4	0	1	640,000		4	0	0	0	1
1	0	1	1,015,000		1	0	1	0	1
2	0	0	550,000		2	0	0	0	0
2	0	0	300,000		1	1	4	0	3
3	1	2	830,000		3	0	3	0	4
2	1	1	50,000		2	0	0	0	1
1	0	0	1,000,000		1	0	2	0	2
2	1	1	90,000		2	0	0	0	0
3	0	1	215,000		1	0	3	0	2
1	1	0	0		1	0	0	0	0
2	1	0	60,000		2	0	0	0	1
4	1	0	1,020,000		3	1	0	0	0
3	0	1	355,000		3	0	0	0	0
1	0	1	90,000		1	0	0	0	0

SALDOS CAUSAS KILÓMETROS



NÚMERO Y CLASIFICACIÓN DE ACCIDENTES

CLAVE	CLASIFICACIÓN DEL ACCIDENTE	CLAVE	CLASIFICACIÓN DEL ACCIDENTE
A	SALIDA DEL CAMINO	J	COLISIÓN CON BICICLETA
B	VOLCADURA	K	COLISIÓN SIN ESPECIFICAR
C	CHOQUE POR ALCANCE	L	COLISIÓN CONTRA VEHÍCULO
D	CHOQUE LATERAL	M	CHOQUE CONTRA SEMOVIENTE
E	CHOQUE CONTRA OBJETO FIJO	N	RELATIVO A LA CARGA
F	CHOQUE FRONTAL	O	OTROS
G	COLISIÓN CON MOTOCICLETA		- COLISIÓN CONTRA JINETE - CHOQUE CONTRA OTROS OBJETOS - CAIDA DE PASAJERO - DESPRENDIMIENTO DE EJE/NEUMÁTICO - INCENDIO - SIN DATO
H	ATROPELLAMIENTO		

ACCIDENTES EQUIVALENTES

🚶	UN MUERTO = 6 ACCIDENTES
Δ	UN HERIDO = 2 ACCIDENTES

CAUSAS DEL ACCIDENTE POR FACTOR (en porcentaje)

2018

NUEVO LEÓN

Carretera y tramo	Conductor	Vehículo	Camino	Irrupción de ganado	Agente Natural
Anillo Periférico de Monterrey (Estatal Cuota) T. C. (Saltillo - Mty. (Cuota)) - X. C. (Mty. - Reynosa)	60.53	7.89	15.79	0.00	15.79
Cadereyta - Reynosa (Cuota)	42.86	42.86	0.00	14.29	0.00
Cadereyta de Jiménez - Allende	47.06	5.88	35.29	0.00	11.76
Cd. Victoria - Monterrey Lim. Edos. Tamps./N.L. - Monterrey	43.18	6.82	32.58	0.76	16.67
Libramiento de Sabinas Hidalgo	100.00	0.00	0.00	0.00	0.00
Libramiento Noroeste de Monterrey	73.61	5.56	12.50	0.00	8.33
Linares - Ent. San Roberto	55.56	11.11	11.11	0.00	22.22
Matehuala - Ent. Puerto México Lim. Edos. S.L.P./N.L. - Ent. Puerto México	67.65	5.88	17.65	0.00	8.82
Montemorelos - China	83.33	0.00	16.67	0.00	0.00
Monterrey - Cadereyta (Estatal Cuota)	66.67	0.00	33.33	0.00	0.00
Monterrey - Castaños T. C. (Monterrey - Nuevo Laredo) - Lim. Edos. N.L./Coah.	78.33	6.67	5.00	1.67	8.33
Monterrey - Mier Monterrey - Lim. Edos. N.L./Tamps.	73.33	6.67	13.33	0.00	6.67
Monterrey - Nuevo Laredo (Cuota)	71.43	10.39	9.09	2.60	6.49
Monterrey - Nuevo Laredo (Libre) Monterrey - Lim. Edos. N.L./Tamps.	75.41	6.01	8.74	0.00	9.84
Monterrey - Nuevo Laredo (Libre) (T. C. Monterrey - Nuevo Laredo (Cuota) - Lim. Edos. N.L./Tamps.) (Cuerpo "A")	80.00	20.00	0.00	0.00	0.00
Monterrey - Reynosa (Libre) (Cadereyta - T. C. Cadereyta - Reynosa (cuota))	63.64	0.00	27.27	0.00	9.09
Monterrey - Reynosa (Libre) (T. C. Cadereyta - Reynosa (cuota) - Lim. Edos. N.L./Tamps.)	100.00	0.00	0.00	0.00	0.00
Nuevo Laredo - Piedras Negras Lim. Edos. Tamps./N.L. - Lim. Edos. N.L./Coah.	100.00	0.00	0.00	0.00	0.00
Paras - Nueva Ciudad Guerrero Paras - Lim. Edos. N.L./Tamps.					
Puerto México - La Carbonera (Cuota) (km 202.000 - Km 202.200)					

CAUSAS DEL ACCIDENTE POR FACTOR (en porcentaje)

2018

NUEVO LEÓN

Carretera y tramo	Conductor	Vehículo	Camino	Irrupción de ganado	Agente Natural
Ramal a Aeropuerto Mariano Escobedo	66.67	16.67	8.33	0.00	8.33
Ramal a Puente Internacional Colombia	50.00	0.00	50.00	0.00	0.00
Saltillo - Monterrey (Cuota) Lim. Edos. Coah./N.L. - Morones Prieto	42.86	11.90	21.43	0.00	23.81
Saltillo - Monterrey Lim. Edos. Coah./N.L. - Monterrey	48.10	2.53	21.52	0.00	27.85

TOTAL DE CAUSAS DEL ACCIDENTE POR FACTOR (en porcentaje)

Nuevo León	**63.48**	**6.94**	**16.50**	**0.57**	**12.51**

CIRCUNSTANCIAS QUE CONTRIBUYERON AL ACCIDENTE

2018

NUEVO LEÓN

Carretera y tramo	Conductor												Vehículo							Camino						Agente Natural					
	Imprudencia o intención	Velocidad excesiva	Invadió carril contrario	Rebasó indebidamente	No respetó señal de alto	No respetó semáforo	No cedió el paso	No guardó distancia	Viró indebidamente	Mal estacionado	Estado de ebriedad	Dormitando	Neumáticos	Frenos	Malas condiciones mecánicas	Malas condiciones electromecánicas	Vehículo con exceso de dimensiones	Carga mal sujeta	Dirección	Irrupción de ganado	Desperfectos	Objetos en el camino	Mojado	Resbaloso	Otro	Lluvia	Nieve	Niebla	Humo	Vientos fuertes	Otro
Anillo Periférico de Monterrey (Estatal Cuota) T. C. (Saltillo - Mty. (Cuota)) - X. C. (Mty. - Reynosa)	6	0	2	3	0	0	2	2	8	0	0	0	0	0	0	0	1	2	0	0	1	1	2	2	0	3	0	0	0	1	2
Cadereyta - Reynosa (Cuota)	0	1	0	0	0	0	0	0	0	0	0	2	3	0	0	0	0	0	0	1	0	0	0	0	0	0	0	0	0	0	0
Cadereyta de Jiménez - Allende	2	1	1	0	0	0	2	1	1	0	0	0	1	0	0	0	0	0	0	0	0	0	3	3	0	2	0	0	0	0	0
Cd. Victoria - Monterrey Lim. Edos. Tamps./N.L. - Monterrey	19	18	7	0	0	0	5	2	1	1	0	4	3	1	2	1	0	0	2	1	0	1	21	21	0	16	1	3	0	0	2
Libramiento de Sabinas Hidalgo	0	0	0	2	0	0	0	0	0	0	0	0	0	0	0	0	0	0	0	0	0	0	0	0	0	0	0	0	0	0	0
Libramiento Noroeste de Monterrey	7	0	3	2	0	0	3	17	20	0	0	1	1	0	1	0	0	2	0	0	0	0	5	4	0	4	0	0	0	0	2
Linares - Ent. San Roberto	0	0	3	0	0	0	0	1	0	0	0	1	1	0	0	0	0	0	0	0	0	0	1	0	0	1	0	1	0	0	0
Matehuala - Ent. Puerto México Lim. Edos. S.L.P./N.L. - Ent. Puerto México	38	6	2	0	0	0	7	9	2	2	0	3	5	1	0	0	0	0	0	0	2	0	9	6	1	6	0	0	0	0	3
Montemorelos - China	1	1	0	0	1	0	0	1	0	0	0	1	0	0	0	0	0	0	0	0	0	1	0	0	0	0	0	0	0	0	0
Monterrey - Cadereyta (Estatal Cuota)	1	1	0	0	0	0	0	1	1	0	0	0	0	0	0	0	0	0	0	0	0	1	0	0	1	0	0	0	0	0	0
Monterrey - Castaños T. C. (Monterrey - Nuevo Laredo) - Lim. Edos. N.L./Coah.	7	0	9	7	1	0	6	3	10	1	0	3	2	1	1	0	0	0	0	1	0	0	2	1	0	1	0	1	0	0	3

CIRCUNSTANCIAS QUE CONTRIBUYERON AL ACCIDENTE

2018

NUEVO LEÓN

Carretera y tramo	Conductor												Vehículo							Camino						Agente Natural					
	Imprudencia o intención	Velocidad excesiva	Invadió carril contrario	Rebasó indebidamente	No respetó señal de alto	No respetó semáforo	No cedió el paso	No guardó distancia	Viró indebidamente	Mal estacionado	Estado de ebriedad	Dormitando	Neumáticos	Frenos	Malas condiciones mecánicas	Malas condiciones electromecánicas	Vehículo con exceso de dimensiones	Carga mal sujeta	Dirección	Irrupción de ganado	Desperfectos	Objetos en el camino	Mojado	Resbaloso	Otro	Lluvia	Nieve	Niebla	Humo	Vientos fuertes	Otro
Monterrey - Mier Monterrey - Lim. Edos. N.L./Tamps.	2	2	1	1	0	0	2	1	1	0	0	1	0	0	1	0	0	0	0	0	0	0	0	0	2	0	0	0	0	0	1
Monterrey - Nuevo Laredo (Cuota)	5	1	6	11	0	0	0	10	13	5	0	4	1	2	4	1	0	0	0	2	0	1	4	2	0	2	0	2	1	0	0
Monterrey - Nuevo Laredo (Libre) Monterrey - Lim. Edos. N.L./Tamps.	9	0	15	43	0	3	7	20	33	2	1	5	5	0	2	0	0	2	2	0	0	1	8	6	1	5	0	2	0	0	11
Monterrey - Nuevo Laredo (Libre) (T. C. Monterrey - Nuevo Laredo (Cuota) - Lim. Edos. N.L./Tamps.) (Cuerpo "A")	0	0	0	2	0	0	0	0	2	0	0	0	0	0	1	0	0	0	0	0	0	0	0	0	0	0	0	0	0	0	0
Monterrey - Reynosa (Libre) (Cadereyta - T. C. Cadereyta - Reynosa (cuota))	3	1	2	0	0	0	0	0	1	0	0	0	0	0	0	0	0	0	0	0	0	0	1	1	1	1	0	0	0	0	0
Monterrey - Reynosa (Libre) (T. C. Cadereyta - Reynosa (cuota) - Lim. Edos. N.L./Tamps.)	0	0	0	0	0	0	0	0	0	0	0	1	0	0	0	0	0	0	0	0	0	0	0	0	0	0	0	0	0	0	0
Nuevo Laredo - Piedras Negras Lim. Edos. Tamps./N.L. - Lim. Edos. N.L./Coah.	0	0	0	0	0	0	1	0	0	0	0	0	0	0	0	0	0	0	0	0	0	0	0	0	0	0	0	0	0	0	0
Paras - Nueva Ciudad Guerrero Paras - Lim. Edos. N.L./Tamps.																															
Puerto México - La Carbonera (Cuota) (km 202.000 - Km 202.200)																															
Ramal a Aeropuerto Mariano Escobedo	2	1	2	0	0	0	0	2	0	1	0	0	0	1	0	1	0	0	0	0	0	0	1	0	0	1	0	0	0	0	0
Ramal a Puente Internacional Colombia	0	1	0	0	0	0	0	0	0	0	0	0	0	0	0	0	0	0	0	0	0	0	1	0	0	0	0	0	0	0	0

CIRCUNSTANCIAS QUE CONTRIBUYERON AL ACCIDENTE

2018

NUEVO LEÓN

Carretera y tramo	Conductor												Vehículo							Camino						Agente Natural					
	Imprudencia o intención	Velocidad excesiva	Invadió carril contrario	Rebasó indebidamente	No respetó señal de alto	No respetó semáforo	No cedió el paso	No guardó distancia	Viró indebidamente	Mal estacionado	Estado de ebriedad	Dormitando	Neumáticos	Frenos	Malas condiciones mecánicas	Malas condiciones electromecánicas	Vehículo con exceso de dimensiones	Carga mal sujeta	Dirección	Irrupción de ganado	Desperfectos	Objetos en el camino	Mojado	Resbaloso	Otro	Lluvia	Nieve	Niebla	Humo	Vientos fuertes	Otro
Saltillo - Monterrey (Cuota) Lim. Edos. Coah./N.L. - Morones Prieto	6	0	1	3	0	0	0	7	0	0	0	1	1	2	2	0	0	0	0	0	0	0	5	4	0	6	0	4	0	0	0
Saltillo - Monterrey Lim. Edos. Coah./N.L. - Monterrey	10	1	4	5	0	0	2	6	8	0	0	2	0	0	1	0	0	1	0	0	0	1	8	8	0	9	0	11	0	0	2

CIRCUNSTANCIAS QUE CONTRIBUYERON AL ACCIDENTE

Nuevo León	**118**	**35**	**58**	**79**	**2**	**3**	**37**	**83**	**101**	**12**	**1**	**29**	**23**	**8**	**15**	**3**	**1**	**7**	**4**	**5**	**3**	**7**	**71**	**58**	**6**	**57**	**1**	**24**	**1**	**1**	**26**

DATOS DEL LUGAR DEL ACCIDENTE Y CONTROL DEL TRÁNSITO

2018

NUEVO LEÓN

Carretera y tramo	Alineamiento vertical			Alineamiento horizontal								Control de tránsito existente										
	Pendiente	Cima	A nivel	Tangente	Curva abierta	Curva cerrada	Entronque	Puente	Callejón	Acceso privado	Otros	Señal informativa	Señal preventiva	Señal restrictiva	Semáforo	Banda metálica	Rayas laterales	Raya central	Vibradores	Abanderamiento	Bandereros	Otro control
Anillo Periférico de Monterrey (Estatal Cuota) T. C. (Saltillo - Mty. (Cuota)) - X. C. (Mty. - Reynosa)	10	0	21	27	1	3	0	0	0	0	0	30	30	30	1	3	27	28	0	5	1	4
Cadereyta - Reynosa (Cuota)	1	0	6	6	1	0	0	0	0	0	0	7	7	6	0	0	6	6	0	0	0	0
Cadereyta de Jiménez - Allende	4	0	5	7	1	0	0	0	0	1	0	8	8	9	0	0	8	9	0	1	0	0
Cd. Victoria - Monterrey Lim. Edos. Tamps./N.L. - Monterrey	36	0	32	48	15	5	0	0	0	0	0	66	68	68	0	12	64	64	0	0	0	1
Libramiento de Sabinas Hidalgo	0	0	2	2	0	0	0	0	0	0	0	2	2	2	0	0	2	2	0	0	0	0
Libramiento Noroeste de Monterrey	14	1	44	50	3	2	0	3	0	0	0	58	58	58	0	0	55	56	0	1	0	2
Linares - Ent. San Roberto	2	0	3	3	0	2	0	0	0	0	0	4	5	5	0	0	5	5	0	0	0	0
Matehuala - Ent. Puerto México Lim. Edos. S.L.P./N.L. - Ent. Puerto México	16	1	52	64	3	0	0	0	0	0	0	70	70	69	0	8	65	67	0	5	0	3
Montemorelos - China	2	0	4	6	0	0	0	0	0	0	0	5	5	6	0	0	6	6	0	1	0	1
Monterrey - Cadereyta (Estatal Cuota)	0	0	6	5	1	0	0	0	0	0	0	6	6	6	0	0	6	6	0	0	0	0
Monterrey - Castaños T. C. (Monterrey - Nuevo Laredo) - Lim. Edos. N.L./Coah.	3	0	42	44	1	0	0	0	0	0	0	45	45	45	0	0	41	41	0	0	0	2
Monterrey - Mier Monterrey - Lim. Edos. N.L./Tamps.	6	0	7	10	2	0	0	0	0	1	0	13	13	13	0	1	10	11	1	0	0	0
Monterrey - Nuevo Laredo (Cuota)	5	0	60	62	0	1	0	0	0	0	2	65	64	64	0	4	62	62	3	2	1	0

DATOS DEL LUGAR DEL ACCIDENTE Y CONTROL DEL TRÁNSITO

2018

NUEVO LEÓN

Carretera y tramo	Alineamiento vertical			Alineamiento horizontal								Control de tránsito existente										
	Pendiente	Cima	A nivel	Tangente	Curva abierta	Curva cerrada	Entronque	Puente	Callejón	Acceso privado	Otros	Señal informativa	Señal preventiva	Señal restrictiva	Semáforo	Banda metálica	Rayas laterales	Raya central	Vibradores	Abanderamiento	Bandereros	Otro control
Monterrey - Nuevo Laredo (Libre) (T. C. Monterrey - Nuevo Laredo (Cuota) - Lim. Edos. N.L./Tamps.) (Cuerpo "A")	0	0	6	6	0	0	0	0	0	0	0	6	6	6	0	0	6	6	0	0	0	0
Monterrey - Nuevo Laredo (Libre) Monterrey - Lim. Edos. N.L./Tamps.	8	0	136	135	6	1	0	1	1	1	0	144	144	144	3	4	139	141	0	5	1	4
Monterrey - Reynosa (Libre) (Cadereyta - T. C. Cadereyta - Reynosa (cuota))	1	0	6	7	0	0	0	0	0	0	0	6	7	6	0	0	7	7	0	0	0	0
Monterrey - Reynosa (Libre) (T. C. Cadereyta - Reynosa (cuota) - Lim. Edos. N.L./Tamps.)	0	0	1	1	0	0	0	0	0	0	0	1	1	1	0	0	1	1	0	0	0	0
Nuevo Laredo - Piedras Negras Lim. Edos. Tamps./N.L. - Lim. Edos. N.L./Coah.	0	0	1	1	0	0	0	0	0	0	0	1	1	1	0	0	1	1	0	0	0	0
Paras - Nueva Ciudad Guerrero Paras - Lim. Edos. N.L./Tamps.																						
Puerto México - La Carbonera (Cuota) (km 202.000 - Km 202.200)																						
Ramal a Aeropuerto Mariano Escobedo	0	0	7	5	0	2	0	0	0	0	0	6	6	7	1	1	4	7	2	1	0	0
Ramal a Puente Internacional Colombia	0	0	1	0	0	2	0	0	0	0	0	2	2	2	0	0	2	2	0	0	0	0
Saltillo - Monterrey (Cuota) Lim. Edos. Coah./N.L. - Morones Prieto	12	0	8	18	2	0	0	0	0	0	0	20	20	20	0	5	20	20	1	2	2	1
Saltillo - Monterrey Lim. Edos. Coah./N.L. - Monterrey	22	0	21	33	6	3	1	0	0	0	0	43	43	43	0	8	36	36	0	1	0	1

DATOS DEL LUGAR DEL ACCIDENTE Y CONTROL DEL TRÁNSITO

Nuevo León	**142**	**2**	**471**	**540**	**42**	**21**	**1**	**4**	**1**	**3**	**2**	**608**	**611**	**611**	**5**	**46**	**573**	**584**	**7**	**24**	**5**	**19**

ACCIDENTES POR TIPO DE VEHÍCULO

2018

NUEVO LEÓN

Carretera y tramo	Accidentes	Accidentes por tipo de vehículo																	
		A	B	C	M	O	A-A	A-B	A-C	A-M	A-O	B-C	C-C	C-M	C-O	M-O	A-B-C	A-B-O	A-C-O
Anillo Periférico de Monterrey (Estatal Cuota) T. C. (Saltillo - Mty. (Cuota)) - X. C. (Mty. - Reynosa)	31	11	0	8	1	0	0	1	3	4	0	0	3	0	0	0	0	0	0
Cadereyta - Reynosa (Cuota)	7	4	1	2	0	0	0	0	0	0	0	0	0	0	0	0	0	0	0
Cadereyta de Jiménez - Allende	9	1	0	3	0	0	1	0	3	0	0	0	0	1	0	0	0	0	0
Cd. Victoria - Monterrey Lim. Edos. Tamps./N.L. - Monterrey	68	24	1	22	0	0	4	0	8	2	2	0	4	1	0	0	0	0	0
Libramiento de Sabinas Hidalgo	2	0	0	2	0	0	0	0	0	0	0	0	0	0	0	0	0	0	0
Libramiento Noroeste de Monterrey	58	9	1	16	0	4	0	0	13	0	3	0	8	0	1	0	0	1	2
Linares - Ent. San Roberto	5	2	0	0	0	0	0	0	3	0	0	0	0	0	0	0	0	0	0
Matehuala - Ent. Puerto México Lim. Edos. S.L.P./N.L. - Ent. Puerto México	70	13	2	17	1	3	2	0	7	0	0	2	18	1	3	0	0	0	1
Montemorelos - China	6	1	0	3	0	0	1	0	0	0	0	0	1	0	0	0	0	0	0
Monterrey - Cadereyta (Estatal Cuota)	6	3	0	0	0	0	2	0	0	0	0	0	0	1	0	0	0	0	0
Monterrey - Castaños T. C. (Monterrey - Nuevo Laredo) - Lim. Edos. N.L./Coah.	45	7	0	10	0	0	7	2	10	0	0	0	6	0	2	1	0	0	0
Monterrey - Mier Monterrey - Lim. Edos. N.L./Tamps.	13	2	0	4	0	0	2	0	3	1	0	1	0	0	0	0	0	0	0
Monterrey - Nuevo Laredo (Cuota)	65	8	0	25	0	1	0	0	9	0	1	0	18	0	0	0	2	0	1
Monterrey - Nuevo Laredo (Libre) (T. C. Monterrey - Nuevo Laredo (Cuota) - Lim. Edos. N.L./Tamps.) (Cuerpo "A")	6	1	0	3	0	0	0	0	0	0	0	0	2	0	0	0	0	0	0

ACCIDENTES POR TIPO DE VEHÍCULO

2018

NUEVO LEÓN

Carretera y tramo	Accidentes	Accidentes por tipo de vehículo																	
		A	B	C	M	O	A-A	A-B	A-C	A-M	A-O	B-C	C-C	C-M	C-O	M-O	A-B-C	A-B-O	A-C-O
Monterrey - Nuevo Laredo (Libre) Monterrey - Lim. Edos. N.L./Tamps.	146	21	1	52	4	2	15	3	23	3	4	2	14	1	0	0	1	0	0
Monterrey - Reynosa (Libre) (Cadereyta - T. C. Cadereyta - Reynosa (cuota))	7	2	0	1	0	0	1	0	2	0	0	1	0	0	0	0	0	0	0
Monterrey - Reynosa (Libre) (T. C. Cadereyta - Reynosa (cuota) - Lim. Edos. N.L./Tamps.)	1	1	0	0	0	0	0	0	0	0	0	0	0	0	0	0	0	0	0
Nuevo Laredo - Piedras Negras Lim. Edos. Tamps./N.L. - Lim. Edos. N.L./Coah.	1	0	0	0	0	0	0	0	0	0	0	0	1	0	0	0	0	0	0
Paras - Nueva Ciudad Guerrero Paras - Lim. Edos. N.L./Tamps.																			
Puerto México - La Carbonera (Cuota) (km 202.000 - Km 202.200)																			
Ramal a Aeropuerto Mariano Escobedo	7	1	0	1	0	0	3	0	2	0	0	0	0	0	0	0	0	0	0
Ramal a Puente Internacional Colombia	2	1	0	1	0	0	0	0	0	0	0	0	0	0	0	0	0	0	0
Saltillo - Monterrey (Cuota) Lim. Edos. Coah./N.L. - Morones Prieto	20	4	0	4	0	0	1	0	3	0	2	0	6	0	0	0	0	0	0
Saltillo - Monterrey Lim. Edos. Coah./N.L. - Monterrey	43	4	0	18	0	3	1	0	4	1	4	0	6	0	2	0	0	0	0

TOTAL DE ACCIDENTES POR TIPO DE VEHÍCULO

Totales	**618**	**120**	**6**	**192**	**6**	**13**	**40**	**6**	**93**	**11**	**16**	**6**	**87**	**5**	**8**	**1**	**3**	**1**	**4**
Porcentajes	**100.00**	**19.42**	**0.97**	**31.07**	**0.97**	**2.10**	**6.47**	**0.97**	**15.05**	**1.78**	**2.59**	**0.97**	**14.08**	**0.81**	**1.29**	**0.16**	**0.49**	**0.16**	**0.65**

Tipo de vehículo: A - Automóvil, B - Autobús, C - Camión sencillo y combinado, furgoneta y pick-up, M - Motocicletas y bicicletas, O - Otros (maquinaria agrícola y de construcción, tren y vehículos no identificados)

TIPO DE VEHÍCULOS INVOLUCRADOS

2018

NUEVO LEÓN

Carretera y tramo	A	B	C	M	O	A-A		A-B		A-C		A-M		A-O		B-C		C-C		C-M		C-O		M-O		A-B-C			A-B-O			A-C-O			Total de vehículos
						A	A	A	B	A	C	A	M	A	O	B	C	C	C	C	M	C	O	M	O	A	B	C	A	B	O	A	C	O	
Anillo Periférico de Monterrey (Estatal Cuota) T. C. (Saltillo - Mty. (Cuota)) - X. C. (Mty. - Reynosa)	11	0	8	1	0	0	0	1	1	3	4	4	4	0	0	0	0	3	3	0	0	0	0	0	0	0	0	0	0	0	0	0	0	0	43
Cadereyta - Reynosa (Cuota)	4	1	2	0	0	0	0	0	0	0	0	0	0	0	0	0	0	0	0	0	0	0	0	0	0	0	0	0	0	0	0	0	0	0	7
Cadereyta de Jiménez - Allende	1	0	3	0	0	1	1	0	0	3	3	0	0	0	0	0	0	0	0	1	1	0	0	0	0	0	0	0	0	0	0	0	0	0	14
Cd. Victoria - Monterrey Lim. Edos. Tamps./N.L. - Monterrey	24	1	22	0	0	4	4	0	0	10	8	2	2	2	2	0	0	4	4	1	1	0	0	0	0	0	0	0	0	0	0	0	0	0	91
Libramiento de Sabinas Hidalgo	0	0	2	0	0	0	0	0	0	0	0	0	0	0	0	0	0	0	0	0	0	0	0	0	0	0	0	0	0	0	0	0	0	0	2
Libramiento Noroeste de Monterrey	9	1	16	0	4	0	0	0	0	22	18	0	0	3	3	0	0	9	10	0	0	2	1	0	0	0	0	0	1	1	1	3	6	2	112
Linares - Ent. San Roberto	2	0	0	0	0	0	0	0	0	4	3	0	0	0	0	0	0	0	0	0	0	0	0	0	0	0	0	0	0	0	0	0	0	0	9
Matehuala - Ent. Puerto México Lim. Edos. S.L.P./N.L. - Ent. Puerto México	13	2	17	1	3	2	2	0	0	8	8	0	0	0	0	2	2	19	21	1	1	3	3	0	0	0	0	0	0	0	0	1	2	1	112
Montemorelos - China	1	0	3	0	0	1	2	0	0	0	0	0	0	0	0	0	0	1	1	0	0	0	0	0	0	0	0	0	0	0	0	0	0	0	9
Monterrey - Cadereyta (Estatal Cuota)	3	0	0	0	0	2	2	0	0	0	0	0	0	0	0	0	0	0	0	1	1	0	0	0	0	0	0	0	0	0	0	0	0	0	9
Monterrey - Castaños T. C. (Monterrey - Nuevo Laredo) - Lim. Edos. N.L./Coah.	7	0	10	0	0	7	7	2	2	12	10	0	0	0	0	0	0	6	6	0	0	2	2	1	1	0	0	0	0	0	0	0	0	0	75
Monterrey - Mier Monterrey - Lim. Edos. N.L./Tamps.	2	0	4	0	0	2	2	0	0	5	3	1	1	0	0	1	1	0	0	0	0	0	0	0	0	0	0	0	0	0	0	0	0	0	22
Monterrey - Nuevo Laredo (Cuota)	8	0	25	0	1	0	0	0	0	9	12	0	0	1	1	0	0	18	22	0	0	0	0	0	0	4	2	5	0	0	0	1	4	1	114

TIPO DE VEHÍCULOS INVOLUCRADOS

2018

NUEVO LEÓN

Carretera y tramo	A	B	C	M	O	A-A		A-B		A-C		A-M		A-O		B-C		C-C		C-M		C-O		M-O		A-B-C			A-B-O			A-C-O			Total de vehículos
						A	A	A	B	A	C	A	M	A	O	B	C	C	C	C	M	C	O	M	O	A	B	C	A	B	O	A	C	O	
Monterrey - Nuevo Laredo (Libre) Monterrey - Lim. Edos. N.L./Tamps.	21	1	52	4	2	15	19	3	3	27	26	3	3	5	4	2	2	15	18	1	1	0	0	0	0	1	1	1	0	0	0	0	0	0	230
Monterrey - Nuevo Laredo (Libre) (T. C. Monterrey - Nuevo Laredo (Cuota) - Lim. Edos. N.L./Tamps.) (Cuerpo "A")	1	0	3	0	0	0	0	0	0	0	0	0	0	0	0	0	0	2	3	0	0	0	0	0	0	0	0	0	0	0	0	0	0	0	9
Monterrey - Reynosa (Libre) (Cadereyta - T. C. Cadereyta - Reynosa (cuota))	2	0	1	0	0	1	1	0	0	3	2	0	0	0	0	1	1	0	0	0	0	0	0	0	0	0	0	0	0	0	0	0	0	0	12
Monterrey - Reynosa (Libre) (T. C. Cadereyta - Reynosa (cuota) - Lim. Edos. N.L./Tamps.)	1	0	0	0	0	0	0	0	0	0	0	0	0	0	0	0	0	0	0	0	0	0	0	0	0	0	0	0	0	0	0	0	0	0	1
Nuevo Laredo - Piedras Negras Lim. Edos. Tamps./N.L. - Lim. Edos. N.L./Coah.	0	0	0	0	0	0	0	0	0	0	0	0	0	0	0	0	0	1	1	0	0	0	0	0	0	0	0	0	0	0	0	0	0	0	2
Paras - Nueva Ciudad Guerrero Paras - Lim. Edos. N.L./Tamps.																																			
Puerto México - La Carbonera (Cuota) (km 202.000 - Km 202.200)																																			
Ramal a Aeropuerto Mariano Escobedo	1	0	1	0	0	3	4	0	0	3	2	0	0	0	0	0	0	0	0	0	0	0	0	0	0	0	0	0	0	0	0	0	0	0	14
Ramal a Puente Internacional Colombia	1	0	1	0	0	0	0	0	0	0	0	0	0	0	0	0	0	0	0	0	0	0	0	0	0	0	0	0	0	0	0	0	0	0	2
Saltillo - Monterrey (Cuota) Lim. Edos. Coah./N.L. - Morones Prieto	4	0	4	0	0	1	1	0	0	4	5	0	0	4	2	0	0	6	6	0	0	0	0	0	0	0	0	0	0	0	0	0	0	0	37
Saltillo - Monterrey Lim. Edos. Coah./N.L. - Monterrey	4	0	18	0	3	1	2	0	0	5	4	1	1	5	4	0	0	6	7	0	0	2	2	0	0	0	0	0	0	0	0	0	0	0	65

TIPO DE VEHÍCULOS INVOLUCRADOS

2018

NUEVO LEÓN

Carretera y tramo	A	B	C	M	O	A-A		A-B		A-C		A-M		A-O		B-C		C-C		C-M		C-O		M-O		A-B-C			A-B-O			A-C-O			Total de vehículos
						A	A	A	B	A	C	A	M	A	O	B	C	C	C	C	M	C	O	M	O	A	B	C	A	B	O	A	C	O	
Totales	120	6	192	6	13	40	47	6	6	118	108	11	11	20	16	6	6	90	102	5	5	9	8	1	1	5	3	6	1	1	1	5	12	4	991
	120	6	192	6	13	87		12		226		22		36		12		192		10		17		2		14			3			21			991

TOTAL DE TIPOS DE VEHÍCULOS INVOLUCRADOS

	Tipo de vehículo	Total de vehículos	Porcentaje
A	Automóvil	373	37.64
B	Autobús	22	2.22
C	Camión sencillo y combinado, furgoneta y Pick up	530	53.48
M	Motocicletas y bicicletas	23	2.32
O	Otros (maquinaria agrícola y de construcción, tren y vehículos no identificados)	43	4.34
	Total	991	100.00

RED CARRETERA LIBRE Y DE CUOTA

2018

NUEVO LEÓN

Clasificación	Longitud (km)	Accidentes	Heridos	Muertos	Daños materiales (millones)	Vehículos - Kilómetro (millones)	Índice de accidentes por 10^6 de Veh-Km
Cuota	**389.47**	**129**	**110**	**30**	**29.9490**	**1,586.816**	**0.081**
Libre	**1,269.00**	**489**	**351**	**100**	**59.9137**	**7,086.580**	**0.069**
Resumen del estado	**1,658.47**	**618**	**461**	**130**	**89.8627**	**8,673.396**	**0.071**

OAXACA

Estadística de Accidentes de Tránsito, Año 2018

ÍNDICES DE ACCIDENTALIDAD

2018

OAXACA

ÍNDICE DE ACCIDENTES EN EL ESTADO POR CADA 10^6 VEH-KM

$\overline{I}_{\text{Veh-km}}^{A} = 0.052$

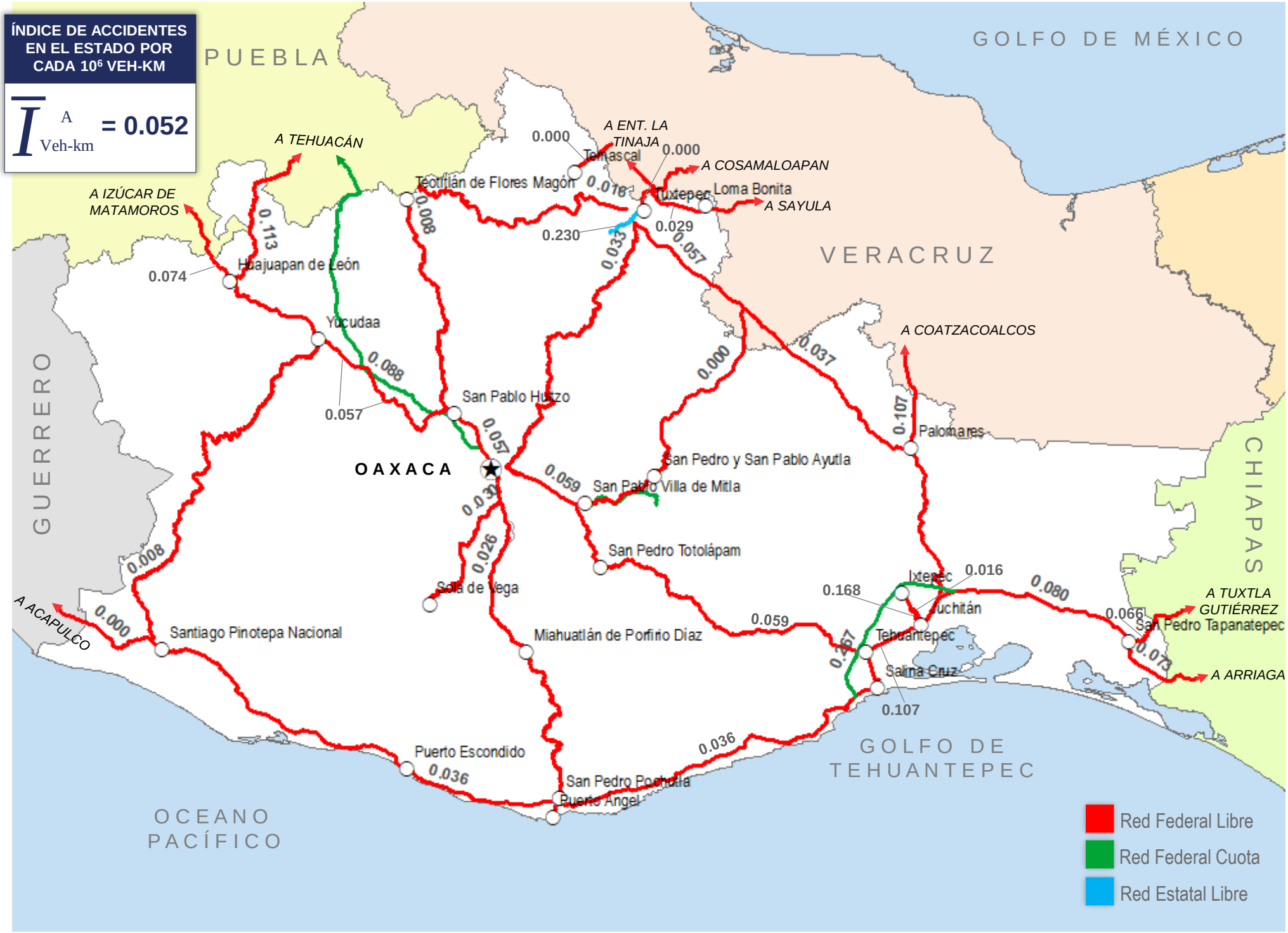

NOTAS

2018

OAXACA

1. Tanto la longitud de la red carretera como los tramos bajo la vigilancia de la Policía Federal están en proceso de actualización, razón por la cual existen algunas diferencias respecto a las versiones de años anteriores de este documento.

ACCIDENTES DE TRÁNSITO

2018

OAXACA

Carretera y tramo	Longitud del camino (km)	Veh-km (millones)	Accidentes				Saldos			Índices por 10^6 de Veh-km		Índices por 10^5 de Veh-km		
			Total	Con muertos	Sólo con heridos	Equivalentes (1)	Muertos	Heridos	Daños materiales (millones)	Accidentes	Peligrosidad	Accidentes mortales	Muertos	Heridos
Buenavista - Tuxtepec Lim. Edos. Ver./Oax. - Tuxtepec	8.300	26.937												
Cd. Alemán - Sayula Lim. Edos. Ver./Oax. - Lim. Edos. Oax./Ver.	41.360	69.532	2	1	1	26	3	3	0.0900	0.029	0.374	0.001	0.004	0.004
Coatzacoalcos - Salina Cruz Lim. Edos. Ver./Oax. - Salina Cruz	162.450	563.327	60	4	14	134	4	25	2.8940	0.107	0.238	0.001	0.001	0.004
Cuacnopalan - Oaxaca (Cuota) Lim. Edos. Pue./Oax. - T. C. (Huajuapan de León - Oaxaca)	159.200	318.577	28	5	7	110	7	20	2.4835	0.088	0.345	0.002	0.002	0.006
Ent. La Ventosa - San Pedro Tapanatepec	91.800	150.674	12	5	4	76	8	8	0.9350	0.080	0.504	0.003	0.005	0.005
Huajuapan de León - Oaxaca	190.600	541.536	31	3	10	107	4	26	1.7790	0.057	0.198	0.001	0.001	0.005
Juchitán - Ixtepec	16.000	63.682	1	0	1	5	0	2	0.0050	0.016	0.079	0.000	0.000	0.003
La Granja - Temascal Lim. Edos. Ver./Oax. - Temascal	16.000	22.618												
Las Cruces - Pinotepa Nacional Lim. Edos. Gro./Oax. - Pinotepa Nacional	42.200	49.755												
Libramiento de Santa María del Tule	5.800	37.257	1	0	1	5	0	2	0.0500	0.027	0.134	0.000	0.000	0.005
Oaxaca - Puerto Ángel	245.000	653.158	17	1	5	57	1	17	0.9490	0.026	0.087	0.000	0.000	0.003
Oaxaca - Tehuantepec	250.600	559.424	33	8	7	169	14	26	3.5040	0.059	0.302	0.001	0.003	0.005
Puebla - Huajuapan de León Lim. Edos. Pue./Oax. - Huajuapan de León	19.000	26.988	2	0	1	8	0	3	0.0800	0.074	0.296	0.000	0.000	0.011

ACCIDENTES DE TRÁNSITO

2018

OAXACA

Carretera y tramo	Longitud del camino (km)	Veh-km (millones)	Accidentes				Saldos			Índices por 10^6 de Veh-km		Índices por 10^5 de Veh-km		
			Total	Con muertos	Sólo con heridos	Equivalentes (1)	Muertos	Heridos	Daños materiales (millones)	Accidentes	Peligrosidad	Accidentes mortales	Muertos	Heridos
Ramal a Asunción Ixtaltepec	9.700	11.896	2	0	0	2	0	0	0.0280	0.168	0.168	0.000	0.000	0.000
Ramal a Presa Cerro de Oro	18.000	8.705	2	0	1	4	0	1	0.0170	0.230	0.459	0.000	0.000	0.011
Ramal a Refinería Pemex (Refinería del Pacífico)	3.000	11.834	3	0	1	5	0	1	0.0670	0.254	0.423	0.000	0.000	0.008
Salina Cruz - La Ventosa (Cuota)	82.200	60.000	16	0	4	28	0	6	0.9910	0.267	0.467	0.000	0.000	0.010
San Pablo Villa de Mitla - T. C. (Tuxtepec - Palomares)T. C. (Oaxaca - Tehuantepec) - Lim. Edos. Oax./Ver.	217.700	85.493												
Santiago Pinotepa Nacional - Salina Cruz	394.000	759.298	27	5	6	99	6	18	3.1935	0.036	0.130	0.001	0.001	0.002
T. C. (Oaxaca - Puerto Ángel) - Puerto Escondido	78.400	169.051	5	1	2	35	4	3	0.4650	0.030	0.207	0.001	0.002	0.002
Tapanatepec - Talismán Tapanatepec - Lim. Edos. Oax./Chis.	25.900	54.481	4	2	1	52	6	6	0.2000	0.073	0.954	0.004	0.011	0.011
Tapanatepec - Tuxtla Gutiérrez Tapanatepec - Lim. Edos. Oax./Chis.	17.900	15.158	1	0	0	1	0	0	0.0200	0.066	0.066	0.000	0.000	0.000
Tehuacán - Huajuapan de León Lim. Edos. Pue./Oax. - T. C. (Huajuapan de León - Oaxaca)	65.400	97.173	11	0	2	23	0	6	0.6980	0.113	0.237	0.000	0.000	0.006
Tehuacán - Huitzo Lim. Edos. Pue./Oax. - T. C. Huajuapan de León - Oaxaca	141.800	133.154	1	0	0	1	0	0	0.0500	0.008	0.008	0.000	0.000	0.000
Teotitlán de Flores Magón - Tuxtepec (km 0.000 - Km 6.100) (km 18.000 - km 186.600)	174.700	189.624	3	0	0	3	0	0	0.1680	0.016	0.016	0.000	0.000	0.000
Tuxtepec - Ent. Palomares (km 0.000 - km 44.100)	44.100	52.260	3	0	1	11	0	4	0.1700	0.057	0.210	0.000	0.000	0.008

ACCIDENTES DE TRÁNSITO

2018

OAXACA

Carretera y tramo	Longitud del camino (km)	Veh-km (millones)	Accidentes				Saldos			Índices por 10^6 de Veh-km		Índices por 10^5 de Veh-km		
			Total	Con muertos	Sólo con heridos	Equivalentes (1)	Muertos	Heridos	Daños materiales (millones)	Accidentes	Peligrosidad	Accidentes mortales	Muertos	Heridos
Tuxtepec - Ent. Palomares (km 90.000 - km 175.000)	85.000	80.342	3	0	2	9	0	3	0.1300	0.037	0.112	0.000	0.000	0.004
Tuxtepec - T. C. (Oaxaca - Tehuantepec)	212.700	271.241	9	2	4	45	2	12	0.7160	0.033	0.166	0.001	0.001	0.004
Yucudaa - Santiago Pinotepa Nacional	268.000	249.036	2	0	1	8	0	3	0.1200	0.008	0.032	0.000	0.000	0.001

TOTAL DE ACCIDENTES DE TRÁNSITO

Oaxaca	**3,086.810**	**5,332.209**	**279**	**37**	**76**	**1,023**	**59**	**195**	**19.8030**	**0.052**	**0.192**	**0.001**	**0.001**	**0.004**

NOTA: (1) Para accidentes equivalentes un muerto = 6 accidentes y un herido = 2 accidentes

ACCIDENTES Y SALDOS POR MES

2018

OAXACA

Carretera y tramo	Saldos	Enero	Febrero	Marzo	Abril	Mayo	Junio	Julio	Agosto	Septiembre	Octubre	Noviembre	Diciembre
Buenavista - Tuxtepec Lim. Edos. Ver./Oax. - Tuxtepec	Accidentes												
	Muertos												
	Heridos												
	Daños materiales (millones)												
Cd. Alemán - Sayula Lim. Edos. Ver./Oax. - Lim. Edos. Oax./Ver.	Accidentes				1						1		
	Muertos				3						0		
	Heridos				1						2		
	Daños materiales (millones)				0.0800						0.0100		
Coatzacoalcos - Salina Cruz Lim. Edos. Ver./Oax. - Salina Cruz	Accidentes	5	11	6	6	7	5	3	3	2	1	3	8
	Muertos	0	2	0	1	0	0	0	0	0	0	0	1
	Heridos	3	0	2	12	4	0	1	0	1	0	1	1
	Daños materiales (millones)	0.1950	0.6850	0.3010	0.3550	0.5960	0.1070	0.0900	0.0680	0.1400	0.0600	0.1400	0.1570
Cuacnopalan - Oaxaca (Cuota) Lim. Edos. Pue./Oax. - T. C. (Huajuapan de León - Oaxaca)	Accidentes	3	1	2	6	3	1	3			3	2	4
	Muertos	0	1	0	3	1	0	0			0	2	0
	Heridos	0	0	0	5	2	0	3			6	3	1
	Daños materiales (millones)	0.2750	0.0400	0.0155	0.1890	0.6600	0.0310	0.1030			0.3000	0.2800	0.5900
Ent. La Ventosa - San Pedro Tapanatepec	Accidentes	2	1	1	1	1				2	2	2	
	Muertos	0	0	0	0	4				1	1	2	
	Heridos	1	1	0	0	1				1	3	1	
	Daños materiales (millones)	0.2300	0.0200	0.1000	0.0800	0.0900				0.0850	0.1900	0.1400	
Huajuapan de León - Oaxaca	Accidentes	1	2	3	2	3	4	6	2	1	3	1	3
	Muertos	0	1	0	0	0	3	0	0	0	0	0	0
	Heridos	0	0	1	0	4	5	9	1	0	6	0	0
	Daños materiales (millones)	0.0240	0.0900	0.1100	0.1880	0.1800	0.3010	0.2300	0.0300	0.0160	0.4100	0.0230	0.1770
Juchitán - Ixtepec	Accidentes					1							
	Muertos					0							
	Heridos					2							
	Daños materiales (millones)					0.0050							

ACCIDENTES Y SALDOS POR MES

2018

OAXACA

Carretera y tramo	Saldos	Enero	Febrero	Marzo	Abril	Mayo	Junio	Julio	Agosto	Septiembre	Octubre	Noviembre	Diciembre
La Granja - Temascal Lim. Edos. Ver./Oax. - Temascal	Accidentes												
	Muertos												
	Heridos												
	Daños materiales (millones)												
Las Cruces - Pinotepa Nacional Lim. Edos. Gro./Oax. - Pinotepa Nacional	Accidentes												
	Muertos												
	Heridos												
	Daños materiales (millones)												
Libramiento de Santa María del Tule	Accidentes					1							
	Muertos					0							
	Heridos					2							
	Daños materiales (millones)					0.0500							
Oaxaca - Puerto Ángel	Accidentes	2	1	3	2	3	1	2		1	2		
	Muertos	1	0	0	0	0	0	0		0	0		
	Heridos	3	0	0	5	1	0	0		3	5		
	Daños materiales (millones)	0.0750	0.0250	0.1140	0.1950	0.1800	0.0350	0.1150		0.0800	0.1300		
Oaxaca - Tehuantepec	Accidentes	6	2	4	3	5	3	2	2	3	1	1	1
	Muertos	8	0	2	1	2	0	0	0	0	0	0	1
	Heridos	4	5	2	0	12	1	0	0	1	1	0	0
	Daños materiales (millones)	0.6180	0.2980	0.2400	0.1700	0.8800	0.3250	0.0430	0.0650	0.2650	0.1500	0.1000	0.3500
Puebla - Huajuapan de León Lim. Edos. Pue./Oax. - Huajuapan de León	Accidentes			1		1							
	Muertos			0		0							
	Heridos			3		0							
	Daños materiales (millones)			0.0500		0.0300							
Ramal a Asunción Ixtaltepec	Accidentes			1									1
	Muertos			0									0
	Heridos			0									0
	Daños materiales (millones)			0.0100									0.0180

ACCIDENTES Y SALDOS POR MES

2018

OAXACA

Carretera y tramo	Saldos	Enero	Febrero	Marzo	Abril	Mayo	Junio	Julio	Agosto	Septiembre	Octubre	Noviembre	Diciembre
Ramal a Presa Cerro de Oro	Accidentes										2		
	Muertos										0		
	Heridos										1		
	Daños materiales (millones)										0.0170		
Ramal a Refinería Pemex (Refinería del Pacífico)	Accidentes							1		1	1		
	Muertos							0		0	0		
	Heridos							0		0	1		
	Daños materiales (millones)							0.0200		0.0450	0.0020		
Salina Cruz - La Ventosa (Cuota)	Accidentes	3	1			2	1	2	3		1	2	1
	Muertos	0	0			0	0	0	0		0	0	0
	Heridos	0	0			0	0	0	2		2	2	0
	Daños materiales (millones)	0.2150	0.1000			0.1300	0.0500	0.0160	0.1700		0.0300	0.2500	0.0300
San Pablo Villa de Mitla - T. C. (Tuxtepec - Palomares) T. C. (Oaxaca - Tehuantepec) - Lim. Edos. Oax./Ver.	Accidentes												
	Muertos												
	Heridos												
	Daños materiales (millones)												
Santiago Pinotepa Nacional - Salina Cruz	Accidentes	3	2	1	3	4	1		4		3	1	5
	Muertos	1	0	0	0	2	1		0		0	0	2
	Heridos	0	1	0	1	2	0		3		3	0	8
	Daños materiales (millones)	0.1910	0.0700	0.0900	0.3700	0.4200	0.1300		0.7205		0.2850	0.0550	0.8620
T. C. (Oaxaca - Puerto Ángel) - Puerto Escondido	Accidentes		1				1					2	1
	Muertos		0				0					4	0
	Heridos		2				0					1	0
	Daños materiales (millones)		0.0900				0.0500					0.2750	0.0500
Tapanatepec - Talismán Tapanatepec - Lim. Edos. Oax./Chis.	Accidentes					3		1					
	Muertos					6		0					
	Heridos					5		1					
	Daños materiales (millones)					0.1000		0.1000					

ACCIDENTES Y SALDOS POR MES

2018

OAXACA

Carretera y tramo	Saldos	Enero	Febrero	Marzo	Abril	Mayo	Junio	Julio	Agosto	Septiembre	Octubre	Noviembre	Diciembre
Tapanatepec - Tuxtla Gutiérrez Tapanatepec - Lim. Edos. Oax./Chis.	Accidentes				1								
	Muertos				0								
	Heridos				0								
	Daños materiales (millones)				0.0200								
Tehuacán - Huajuapan de León Lim. Edos. Pue./Oax. - T. C. (Huajuapan de León - Oaxaca)	Accidentes		2	1	1	2		1		1		1	2
	Muertos		0	0	0	0		0		0		0	0
	Heridos		0	0	4	0		0		2		0	0
	Daños materiales (millones)		0.0750	0.0300	0.0450	0.1080		0.0400		0.1200		0.0500	0.2300
Tehuacán - Huitzo Lim. Edos. Pue./Oax. - T. C. Huajuapan de León - Oaxaca	Accidentes										1		
	Muertos										0		
	Heridos										0		
	Daños materiales (millones)										0.0500		
Teotitlán de Flores Magón - Tuxtepec (km 0.000 - Km 6.100) (km 18.000 - km 186.600)	Accidentes					1	1			1			
	Muertos					0	0			0			
	Heridos					0	0			0			
	Daños materiales (millones)					0.0700	0.0450			0.0530			
Tuxtepec - Ent. Palomares (km 0.000 - km 44.100)	Accidentes				2								1
	Muertos				0								0
	Heridos				4								0
	Daños materiales (millones)				0.1300								0.0400
Tuxtepec - Ent. Palomares (km 90.000 - km 175.000)	Accidentes				1		1		1				
	Muertos				0		0		0				
	Heridos				2		1		0				
	Daños materiales (millones)				0.0400		0.0200		0.0700				
Tuxtepec - T. C. (Oaxaca - Tehuantepec)	Accidentes		3		3	1		1	1				
	Muertos		1		0	0		1	0				
	Heridos		1		4	6		0	1				
	Daños materiales (millones)		0.1530		0.1580	0.3500		0.0500	0.0050				

ACCIDENTES Y SALDOS POR MES

2018

OAXACA

Carretera y tramo	Saldos	Enero	Febrero	Marzo	Abril	Mayo	Junio	Julio	Agosto	Septiembre	Octubre	Noviembre	Diciembre
Yucudaa - Santiago Pinotepa Nacional	Accidentes	1			1								
	Muertos	0			0								
	Heridos	3			0								
	Daños materiales (millones)	0.0550			0.0650								

TOTAL DE ACCIDENTES Y SALDOS POR MES

Oaxaca	**Accidentes**	**26**	**27**	**23**	**33**	**38**	**19**	**22**	**16**	**12**	**21**	**15**	**27**
	Muertos	**10**	**5**	**2**	**8**	**15**	**4**	**1**	**0**	**1**	**1**	**8**	**4**
	Heridos	**14**	**10**	**8**	**38**	**41**	**7**	**14**	**7**	**8**	**30**	**8**	**10**
	Daños materiales (millones)	**1.8780**	**1.6460**	**1.0605**	**2.0850**	**3.8490**	**1.0940**	**0.8070**	**1.1285**	**0.8040**	**1.6340**	**1.3130**	**2.5040**

ACCIDENTES POR DÍA DE LA SEMANA Y CONDICIONES DE LUZ

2018

OAXACA

Carretera y tramo	Accidentes	Día de la semana							Condiciones de luz			
		Lunes	Martes	Miércoles	Jueves	Viernes	Sábado	Domingo	Día	Crepúsculo	Noche	Alumbrado público
Buenavista - Tuxtepec Lim. Edos. Ver./Oax. - Tuxtepec	Accidentes											
	Accidentes mortales											
Cd. Alemán - Sayula Lim. Edos. Ver./Oax. - Lim. Edos. Oax./Ver.	Accidentes				1		1		1		1	
	Accidentes mortales				0		1		1		0	
Coatzacoalcos - Salina Cruz Lim. Edos. Ver./Oax. - Salina Cruz	Accidentes	10	7	5	10	8	12	8	25	5	30	
	Accidentes mortales	1	0	0	1	0	2	0	0	0	4	
Cuacnopalan - Oaxaca (Cuota) Lim. Edos. Pue./Oax. - T. C. (Huajuapan de León - Oaxaca)	Accidentes	4	3	3	6	5	1	6	14	1	13	
	Accidentes mortales	2	1	0	0	0	1	1	4	0	1	
Ent. La Ventosa - San Pedro Tapanatepec	Accidentes		1	2	1	1	2	5	3	1	8	
	Accidentes mortales		0	1	0	1	0	3	2	0	3	
Huajuapan de León - Oaxaca	Accidentes	1	2	4	6	7	7	4	16		13	2
	Accidentes mortales	0	0	0	2	0	0	1	2		1	0
Juchitán - Ixtepec	Accidentes				1						1	
	Accidentes mortales				0						0	
La Granja - Temascal Lim. Edos. Ver./Oax. - Temascal	Accidentes											
	Accidentes mortales											
Las Cruces - Pinotepa Nacional Lim. Edos. Gro./Oax. - Pinotepa Nacional	Accidentes											
	Accidentes mortales											
Libramiento de Santa María del Tule	Accidentes			1						1		
	Accidentes mortales			0						0		
Oaxaca - Puerto Ángel	Accidentes	4	2		3		6	2	8	1	8	
	Accidentes mortales	0	0		0		1	0	1	0	0	

ACCIDENTES POR DÍA DE LA SEMANA Y CONDICIONES DE LUZ

2018

OAXACA

Carretera y tramo	Accidentes	Día de la semana							Condiciones de luz			
		Lunes	Martes	Miércoles	Jueves	Viernes	Sábado	Domingo	Día	Crepúsculo	Noche	Alumbrado público
Oaxaca - Tehuantepec	Accidentes	5	7	1	8	2	5	5	18	1	14	
	Accidentes mortales	2	3	0	1	0	2	0	2	1	5	
Puebla - Huajuapan de León Lim. Edos. Pue./Oax. - Huajuapan de León	Accidentes	1	1						1		1	
	Accidentes mortales	0	0						0		0	
Ramal a Asunción Ixtaltepec	Accidentes						2		1	1		
	Accidentes mortales						0		0	0		
Ramal a Presa Cerro de Oro	Accidentes	1						1	2			
	Accidentes mortales	0						0	0			
Ramal a Refinería Pemex (Refinería del Pacífico)	Accidentes		1			1	1		2		1	
	Accidentes mortales		0			0	0		0		0	
Salina Cruz - La Ventosa (Cuota)	Accidentes	2	3	3	3	2	2	1	9	2	5	
	Accidentes mortales	0	0	0	0	0	0	0	0	0	0	
San Pablo Villa de Mitla - T. C. (Tuxtepec - Palomares) T. C. (Oaxaca - Tehuantepec) - Lim. Edos. Oax./Ver.	Accidentes											
	Accidentes mortales											
Santiago Pinotepa Nacional - Salina Cruz	Accidentes	2	2	4	2	4	3	10	20		7	
	Accidentes mortales	1	0	0	1	1	0	2	4		1	
T. C. (Oaxaca - Puerto Ángel) - Puerto Escondido	Accidentes	2	2	1					2		3	
	Accidentes mortales	0	1	0					1		0	
Tapanatepec - Talismán Tapanatepec - Lim. Edos. Oax./Chis.	Accidentes	1				1	2				4	
	Accidentes mortales	1				1	0				2	
Tapanatepec - Tuxtla Gutiérrez Tapanatepec - Lim. Edos. Oax./Chis.	Accidentes				1						1	
	Accidentes mortales				0						0	

ACCIDENTES POR DÍA DE LA SEMANA Y CONDICIONES DE LUZ

2018

OAXACA

Carretera y tramo	Accidentes	Día de la semana							Condiciones de luz			
		Lunes	Martes	Miércoles	Jueves	Viernes	Sábado	Domingo	Día	Crepúsculo	Noche	Alumbrado público
Tehuacán - Huajuapan de León Lim. Edos. Pue./Oax. - T. C. (Huajuapan de León - Oaxaca)	Accidentes	3	3		2		3		9		2	
	Accidentes mortales	0	0		0		0		0		0	
Tehuacán - Huitzo Lim. Edos. Pue./Oax. - T. C. Huajuapan de León - Oaxaca	Accidentes				1						1	
	Accidentes mortales				0						0	
Teotitlán de Flores Magón - Tuxtepec (km 0.000 - Km 6.100) (km 18.000 - km 186.600)	Accidentes	1			2					1	2	
	Accidentes mortales	0			0					0	0	
Tuxtepec - Ent. Palomares (km 0.000 - km 44.100)	Accidentes	1	2						2		1	
	Accidentes mortales	0	0						0		0	
Tuxtepec - Ent. Palomares (km 90.000 - km 175.000)	Accidentes	1	1			1			3			
	Accidentes mortales	0	0			0			0			
Tuxtepec - T. C. (Oaxaca - Tehuantepec)	Accidentes	1	1	1			3	3	6		3	
	Accidentes mortales	0	0	0			1	1	2		0	
Yucudaa - Santiago Pinotepa Nacional	Accidentes	1					1		2			
	Accidentes mortales	0					0		0			

TOTAL DE ACCIDENTES DE POR DÍA DE LA SEMANA Y CONDICIONES DE LUZ

Oaxaca	**Accidentes**	**41**	**38**	**25**	**47**	**32**	**51**	**45**	**144**	**14**	**119**	**2**
	Accidentes mortales	**7**	**5**	**1**	**5**	**3**	**8**	**8**	**19**	**1**	**17**	**0**

ACCIDENTES EN PERIODOS FESTIVOS

2018

OAXACA

Carretera y tramo	Saldos	Año nuevo 01/Ene/2018	Día de la Constitución 03/Feb/2018 05/Feb/2018	Natalicio Benito Juárez 17/Mar/2018 19/Mar/2018	Días Santos 29/Mar/2018 01/Abr/2018	Día del trabajo 01/May/2018	Batalla de Puebla 05/May/2018	Indepen-dencia 15/Sep/2018 16/Sep/2018	Día de muertos 02/Nov/2018 04/Nov/2018	Revolución 16/Nov/2018 19/Nov/2018	Navidad 22/Dic/2018 25/Dic/2018
Buenavista - Tuxtepec Lim. Edos. Ver./Oax. - Tuxtepec	Accidentes										
	Muertos										
	Heridos										
	Daños materiales (millones)										
Cd. Alemán - Sayula Lim. Edos. Ver./Oax. - Lim. Edos. Oax./Ver.	Accidentes										
	Muertos										
	Heridos										
	Daños materiales (millones)										
Coatzacoalcos - Salina Cruz Lim. Edos. Ver./Oax. - Salina Cruz	Accidentes		1	1							2
	Muertos		0	0							0
	Heridos		0	0							0
	Daños materiales (millones)		0.0350	0.0260							0.0700
Cuacnopalan - Oaxaca (Cuota) Lim. Edos. Pue./Oax. - T. C. (Huajuapan de León - Oaxaca)	Accidentes									1	1
	Muertos									2	0
	Heridos									3	0
	Daños materiales (millones)									0.1800	0.2000
Ent. La Ventosa - San Pedro Tapanatepec	Accidentes		1						1	1	
	Muertos		0						1	1	
	Heridos		1						1	0	
	Daños materiales (millones)		0.0200						0.1300	0.0100	
Huajuapan de León - Oaxaca	Accidentes		1								
	Muertos		0								
	Heridos		0								
	Daños materiales (millones)		0.0600								
Juchitán - Ixtepec	Accidentes										
	Muertos										
	Heridos										
	Daños materiales (millones)										

ACCIDENTES EN PERIODOS FESTIVOS

2018

OAXACA

Carretera y tramo	Saldos	Año nuevo 01/Ene/2018	Día de la Constitución 03/Feb/2018 05/Feb/2018	Natalicio Benito Juárez 17/Mar/2018 19/Mar/2018	Días Santos 29/Mar/2018 01/Abr/2018	Día del trabajo 01/May/2018	Batalla de Puebla 05/May/2018	Indepen-dencia 15/Sep/2018 16/Sep/2018	Día de muertos 02/Nov/2018 04/Nov/2018	Revolución 16/Nov/2018 19/Nov/2018	Navidad 22/Dic/2018 25/Dic/2018
La Granja - Temascal Lim. Edos. Ver./Oax. - Temascal	Accidentes										
	Muertos										
	Heridos										
	Daños materiales (millones)										
Las Cruces - Pinotepa Nacional Lim. Edos. Gro./Oax. - Pinotepa Nacional	Accidentes										
	Muertos										
	Heridos										
	Daños materiales (millones)										
Libramiento de Santa María del Tule	Accidentes										
	Muertos										
	Heridos										
	Daños materiales (millones)										
Oaxaca - Puerto Ángel	Accidentes			1			1	1			
	Muertos			0			0	0			
	Heridos			0			0	3			
	Daños materiales (millones)			0.0280			0.0600	0.0800			
Oaxaca - Tehuantepec	Accidentes	1			2						
	Muertos	0			0						
	Heridos	2			0						
	Daños materiales (millones)	0.1830			0.1300						
Puebla - Huajuapan de León Lim. Edos. Pue./Oax. - Huajuapan de León	Accidentes										
	Muertos										
	Heridos										
	Daños materiales (millones)										
Ramal a Asunción Ixtaltepec	Accidentes										
	Muertos										
	Heridos										
	Daños materiales (millones)										

ACCIDENTES EN PERIODOS FESTIVOS

2018

OAXACA

Carretera y tramo	Saldos	Año nuevo 01/Ene/2018	Día de la Constitución 03/Feb/2018 05/Feb/2018	Natalicio Benito Juárez 17/Mar/2018 19/Mar/2018	Días Santos 29/Mar/2018 01/Abr/2018	Día del trabajo 01/May/2018	Batalla de Puebla 05/May/2018	Indepen-dencia 15/Sep/2018 16/Sep/2018	Día de muertos 02/Nov/2018 04/Nov/2018	Revolución 16/Nov/2018 19/Nov/2018	Navidad 22/Dic/2018 25/Dic/2018
Ramal a Presa Cerro de Oro	Accidentes										
	Muertos										
	Heridos										
	Daños materiales (millones)										
Ramal a Refinería Pemex (Refinería del Pacífico)	Accidentes										
	Muertos										
	Heridos										
	Daños materiales (millones)										
Salina Cruz - La Ventosa (Cuota)	Accidentes										1
	Muertos										0
	Heridos										0
	Daños materiales (millones)										0.0300
San Pablo Villa de Mitla - T. C. (Tuxtepec - Palomares) T. C. (Oaxaca - Tehuantepec) - Lim. Edos. Oax./Ver.	Accidentes										
	Muertos										
	Heridos										
	Daños materiales (millones)										
Santiago Pinotepa Nacional - Salina Cruz	Accidentes										1
	Muertos										1
	Heridos										8
	Daños materiales (millones)										0.0400
T. C. (Oaxaca - Puerto Ángel) - Puerto Escondido	Accidentes										1
	Muertos										0
	Heridos										0
	Daños materiales (millones)										0.0500
Tapanatepec - Talismán Tapanatepec - Lim. Edos. Oax./Chis.	Accidentes										
	Muertos										
	Heridos										
	Daños materiales (millones)										

ACCIDENTES EN PERIODOS FESTIVOS

2018

OAXACA

Carretera y tramo	Saldos	Año nuevo 01/Ene/2018	Día de la Constitución 03/Feb/2018 05/Feb/2018	Natalicio Benito Juárez 17/Mar/2018 19/Mar/2018	Días Santos 29/Mar/2018 01/Abr/2018	Día del trabajo 01/May/2018	Batalla de Puebla 05/May/2018	Indepen-dencia 15/Sep/2018 16/Sep/2018	Día de muertos 02/Nov/2018 04/Nov/2018	Revolución 16/Nov/2018 19/Nov/2018	Navidad 22/Dic/2018 25/Dic/2018
Tapanatepec - Tuxtla Gutiérrez Tapanatepec - Lim. Edos. Oax./Chis.	Accidentes										
	Muertos										
	Heridos										
	Daños materiales (millones)										
Tehuacán - Huajuapan de León Lim. Edos. Pue./Oax. - T. C. (Huajuapan de León - Oaxaca)	Accidentes										
	Muertos										
	Heridos										
	Daños materiales (millones)										
Tehuacán - Huitzo Lim. Edos. Pue./Oax. - T. C. Huajuapan de León - Oaxaca	Accidentes										
	Muertos										
	Heridos										
	Daños materiales (millones)										
Teotitlán de Flores Magón - Tuxtepec (km 0.000 - Km 6.100) (km 18.000 - km 186.600)	Accidentes										
	Muertos										
	Heridos										
	Daños materiales (millones)										
Tuxtepec - Ent. Palomares (km 0.000 - km 44.100)	Accidentes										
	Muertos										
	Heridos										
	Daños materiales (millones)										
Tuxtepec - Ent. Palomares (km 90.000 - km 175.000)	Accidentes										
	Muertos										
	Heridos										
	Daños materiales (millones)										
Tuxtepec - T. C. (Oaxaca - Tehuantepec)	Accidentes		2								
	Muertos		1								
	Heridos		0								
	Daños materiales (millones)		0.1200								

ACCIDENTES EN PERIODOS FESTIVOS

2018

OAXACA

Carretera y tramo	Saldos	Año nuevo 01/Ene/2018	Día de la Constitución 03/Feb/2018 05/Feb/2018	Natalicio Benito Juárez 17/Mar/2018 19/Mar/2018	Días Santos 29/Mar/2018 01/Abr/2018	Día del trabajo 01/May/2018	Batalla de Puebla 05/May/2018	Indepen-dencia 15/Sep/2018 16/Sep/2018	Día de muertos 02/Nov/2018 04/Nov/2018	Revolución 16/Nov/2018 19/Nov/2018	Navidad 22/Dic/2018 25/Dic/2018
Yucudaa - Santiago Pinotepa Nacional	Accidentes										
	Muertos										
	Heridos										
	Daños materiales (millones)										

TOTAL DE ACCIDENTES EN PERIODOS FESTIVOS

Oaxaca	**Accidentes**	**1**	**5**	**2**	**2**	**0**	**1**	**1**	**1**	**2**	**6**
	Muertos	**0**	**1**	**0**	**0**	**0**	**0**	**0**	**1**	**3**	**1**
	Heridos	**2**	**1**	**0**	**0**	**0**	**0**	**3**	**1**	**3**	**8**
	Daños materiales (millones)	**0.1830**	**0.2350**	**0.0540**	**0.1300**	**0.0000**	**0.0600**	**0.0800**	**0.1300**	**0.1900**	**0.3900**

ACCIDENTES POR KILÓMETRO

2018

OAXACA

CARRETERA Y TRAMO: Buenavista - Tuxtepec Lim. Edos. Ver./Oax. - Tuxtepec INICIA EN KM: 113+000 FINALIZA EN KM: 121+300

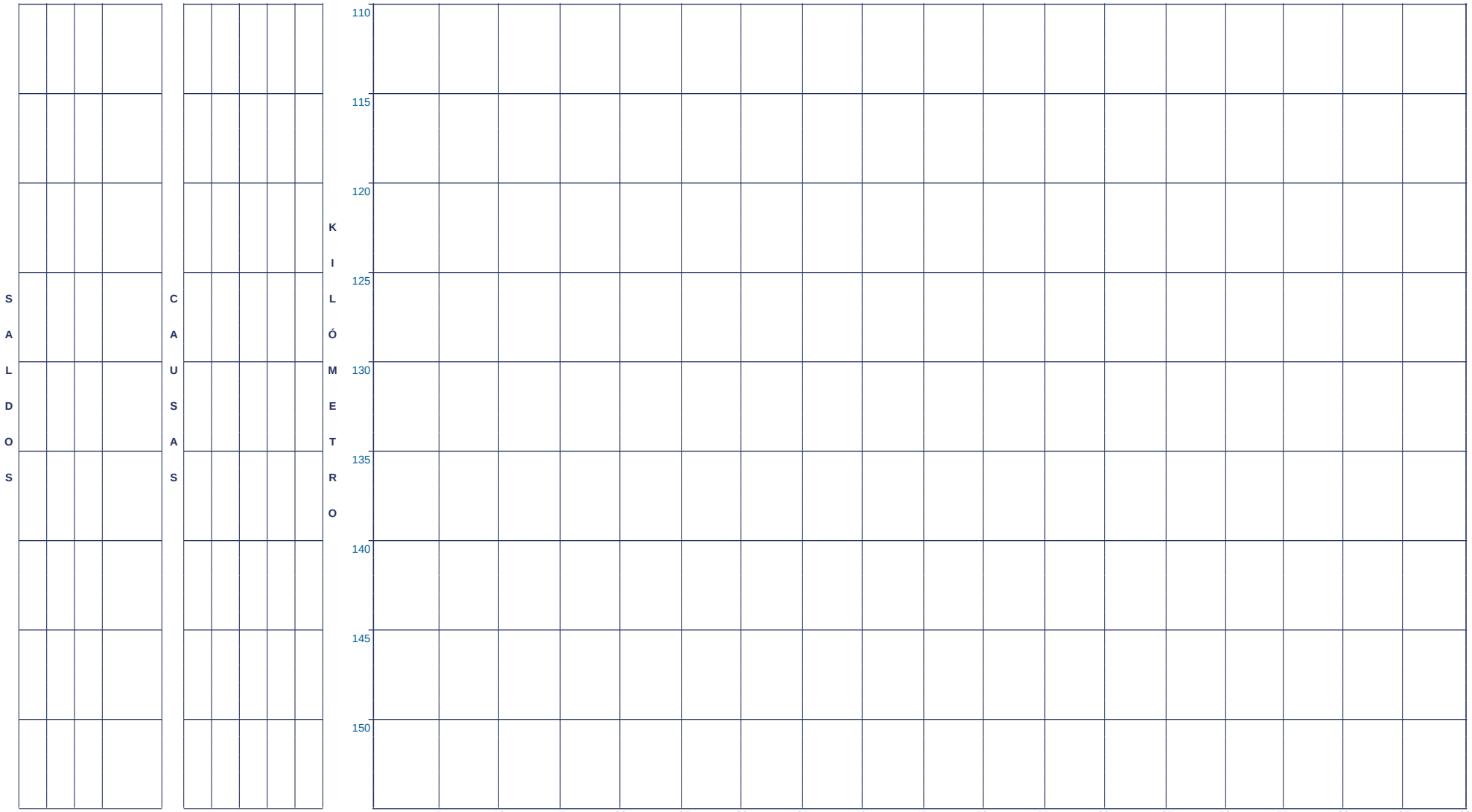

CLAVE	CLASIFICACIÓN DEL ACCIDENTE
A	SALIDA DEL CAMINO
B	VOLCADURA
C	CHOQUE POR ALCANCE
D	CHOQUE LATERAL
E	CHOQUE CONTRA OBJETO FIJO
F	CHOQUE FRONTAL
G	COLISIÓN CON MOTOCICLETA
H	ATROPELLAMIENTO

CLAVE	CLASIFICACIÓN DEL ACCIDENTE
J	COLISIÓN CON BICICLETA
K	COLISIÓN SIN ESPECIFICAR
L	COLISIÓN CONTRA VEHÍCULO
M	CHOQUE CONTRA SEMOVIENTE
N	RELATIVO A LA CARGA
O	OTROS

- COLISIÓN CONTRA JINETE
- CAIDA DE PASAJERO
- INCENDIO
- CHOQUE CONTRA OTROS OBJETOS
- DESPRENDIMIENTO DE EJE/NEUMÁTICO
- SIN DATO

ACCIDENTES EQUIVALENTES

ⱥ UN MUERTO = 6 ACCIDENTES

Δ UN HERIDO = 2 ACCIDENTES

ACCIDENTES POR KILÓMETRO

2018

OAXACA

CARRETERA Y TRAMO: Cd. Alemán - Sayula Lim. Edos. Ver./Oax. - Lim. Edos. Oax./Ver. INICIA EN KM: 1+800 FINALIZA EN KM: 43+160

SALDOS					CAUSAS					KILÓMETRO
ACCIDENTES	MUERTOS	HERIDOS	DAÑOS	MATERIALES	CONDUCTOR	VEHÍCULO	CAMINO	GANADO	A. NATURAL	
1	3	1	80,000		1	0	0	0	0	10
1	0	2	10,000		1	0	0	0	0	30

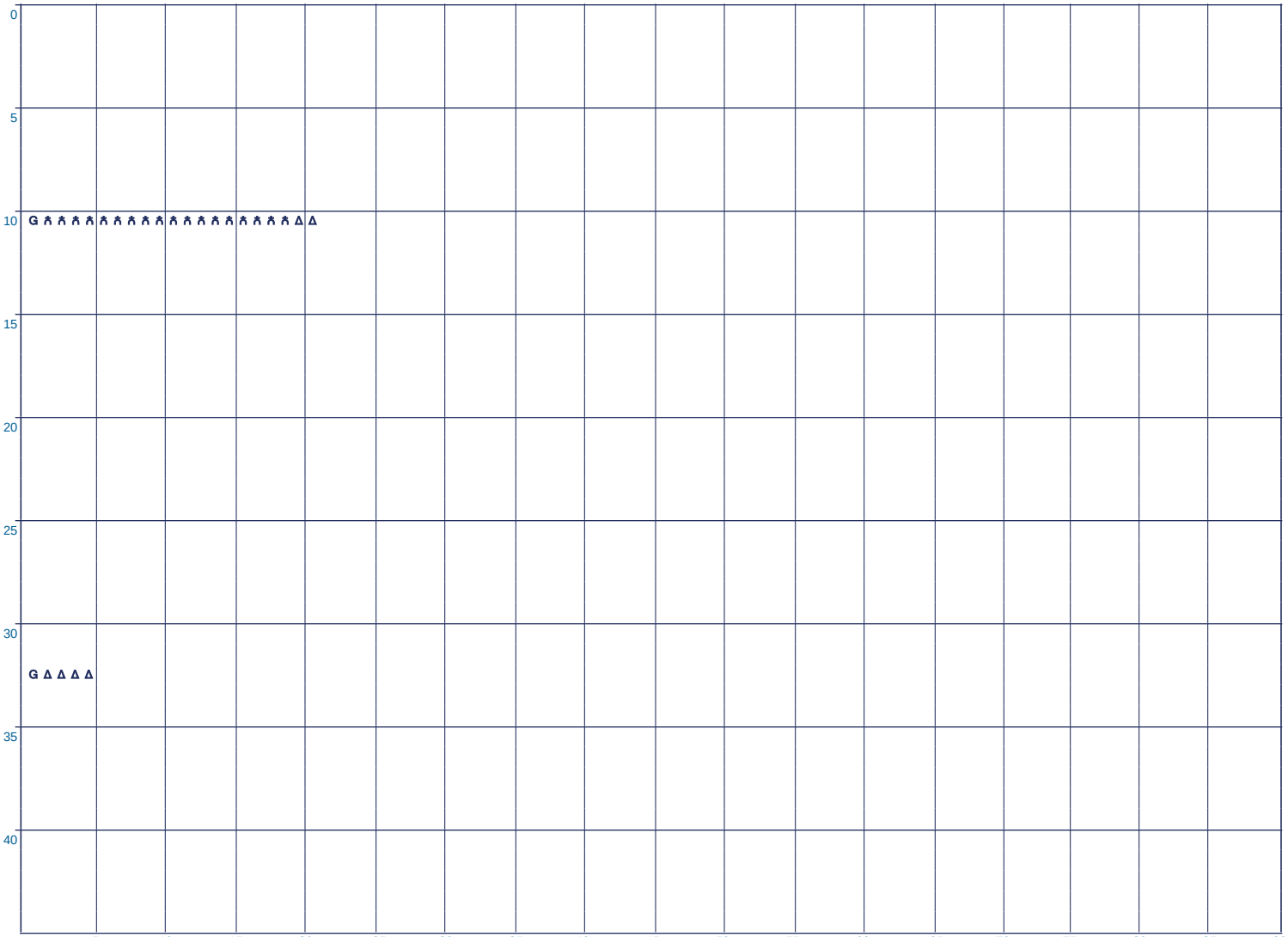

CLAVE	CLASIFICACIÓN DEL ACCIDENTE	CLAVE	CLASIFICACIÓN DEL ACCIDENTE
A	SALIDA DEL CAMINO	J	COLISIÓN CON BICICLETA
B	VOLCADURA	K	COLISIÓN SIN ESPECIFICAR
C	CHOQUE POR ALCANCE	L	COLISIÓN CONTRA VEHÍCULO
D	CHOQUE LATERAL	M	CHOQUE CONTRA SEMOVIENTE
E	CHOQUE CONTRA OBJETO FIJO	N	RELATIVO A LA CARGA
F	CHOQUE FRONTAL	O	OTROS
G	COLISIÓN CON MOTOCICLETA		- COLISIÓN CONTRA JINETE - CHOQUE CONTRA OTROS OBJETOS - CAIDA DE PASAJERO - DESPRENDIMIENTO DE EJE/NEUMÁTICO - INCENDIO - SIN DATO
H	ATROPELLAMIENTO		

ACCIDENTES EQUIVALENTES

- UN MUERTO = 6 ACCIDENTES
- Δ UN HERIDO = 2 ACCIDENTES

ACCIDENTES POR KILÓMETRO

2018

OAXACA

CARRETERA Y TRAMO: Coatzacoalcos - Salina Cruz Lim. Edos. Ver./Oax. - Salina Cruz INICIA EN KM: 139+900 FINALIZA EN KM: 302+350

SALDOS				CAUSAS				
ACCIDENTES	MUERTOS	HERIDOS	DAÑOS MATERIALES	CONDUCTOR	VEHÍCULO	CAMINO	GANADO	A. NATURAL
1	1	0	15,000	1	0	0	0	0
1	0	0	15,000	1	0	0	0	0
1	0	1	15,000	1	0	0	0	0



CLAVE	CLASIFICACIÓN DEL ACCIDENTE	CLAVE	CLASIFICACIÓN DEL ACCIDENTE
A	SALIDA DEL CAMINO	J	COLISIÓN CON BICICLETA
B	VOLCADURA	K	COLISIÓN SIN ESPECIFICAR
C	CHOQUE POR ALCANCE	L	COLISIÓN CONTRA VEHÍCULO
D	CHOQUE LATERAL	M	CHOQUE CONTRA SEMOVIENTE
E	CHOQUE CONTRA OBJETO FIJO	N	RELATIVO A LA CARGA
F	CHOQUE FRONTAL	O	OTROS
G	COLISIÓN CON MOTOCICLETA		- COLISIÓN CONTRA JINETE - CHOQUE CONTRA OTROS OBJETOS
H	ATROPELLAMIENTO		- CAIDA DE PASAJERO - DESPRENDIMIENTO DE EJE/NEUMÁTICO
			- INCENDIO - SIN DATO

ACCIDENTES EQUIVALENTES

- UN MUERTO = 6 ACCIDENTES
- Δ UN HERIDO = 2 ACCIDENTES

ACCIDENTES POR KILÓMETRO

2018

OAXACA

CARRETERA Y TRAMO: Coatzacoalcos - Salina Cruz Lim. Edos. Ver./Oax. - Salina Cruz INICIA EN KM: 139+900 FINALIZA EN KM: 302+350

ACCIDENTES	MUERTOS	HERIDOS	DAÑOS	MATERIALES
1	0	0	30,000	
1	0	1	40,000	
1	0	1	40,000	
2	0	1	75,000	
1	0	0	35,000	
2	0	0	110,000	
1	0	0	45,000	
2	0	0	80,000	
2	0	0	62,000	
1	0	0	100,000	
2	0	1	90,000	
2	0	2	120,000	
1	0	0	60,000	
2	0	0	90,000	

SALDOS

CONDUCTOR	VEHÍCULO	CAMINO	GANADO	A. NATURAL
1	0	0	0	0
1	0	0	0	0
0	1	0	0	0
2	0	0	0	0
1	0	0	0	0
1	0	0	0	0
1	0	0	0	0
2	0	1	0	1
1	1	0	0	0
1	0	0	0	0
2	0	0	0	1
2	0	0	0	0
1	0	0	0	0
2	0	0	0	0

CAUSAS

KILÓMETRO

180	A F Δ Δ
185	B Δ Δ D G Δ Δ
190	B
195	A G F
200	A F A G A
205	D K Δ Δ
210	
215	A A Δ Δ Δ Δ G
220	A C

5 10 15 20 25 30 35 40 45 50 55 60 65 70 75 80 85 90

NÚMERO Y CLASIFICACIÓN DE ACCIDENTES

CLAVE	CLASIFICACIÓN DEL ACCIDENTE	CLAVE	CLASIFICACIÓN DEL ACCIDENTE
A	SALIDA DEL CAMINO	J	COLISIÓN CON BICICLETA
B	VOLCADURA	K	COLISIÓN SIN ESPECIFICAR
C	CHOQUE POR ALCANCE	L	COLISIÓN CONTRA VEHÍCULO
D	CHOQUE LATERAL	M	CHOQUE CONTRA SEMOVIENTE
E	CHOQUE CONTRA OBJETO FIJO	N	RELATIVO A LA CARGA
F	CHOQUE FRONTAL	O	OTROS
G	COLISIÓN CON MOTOCICLETA		- COLISIÓN CONTRA JINETE - CHOQUE CONTRA OTROS OBJETOS - CAIDA DE PASAJERO - DESPRENDIMIENTO DE EJE/NEUMÁTICO - INCENDIO - SIN DATO
H	ATROPELLAMIENTO		

ACCIDENTES EQUIVALENTES

- ☠ UN MUERTO = 6 ACCIDENTES
- Δ UN HERIDO = 2 ACCIDENTES

ACCIDENTES POR KILÓMETRO

2018

OAXACA

CARRETERA Y TRAMO: Coatzacoalcos - Salina Cruz Lim. Edos. Ver./Oax. - Salina Cruz INICIA EN KM: 139+900 FINALIZA EN KM: 302+350

ACCIDENTES	MUERTOS	HERIDOS	DAÑOS	MATERIALES
3	0	3	260,000	
1	0	0	70,000	
1	0	0	350,000	
1	0	0	20,000	
1	0	0	60,000	
1	0	0	60,000	
1	0	0	20,000	
1	0	5	70,000	
1	0	0	40,000	
1	0	0	35,000	
1	0	1	20,000	

SALDOS

CONDUCTOR	VEHÍCULO	CAMINO	GANADO	A. NATURAL
1	2	0	0	0
1	0	0	0	1
1	0	0	0	0
1	0	0	0	1
2	0	0	0	0
1	0	0	0	0
1	0	0	0	0
1	0	0	0	0
1	0	0	0	0
2	0	0	0	0
1	0	0	0	0

CAUSAS

KILÓMETRO



NÚMERO Y CLASIFICACIÓN DE ACCIDENTES

CLAVE	CLASIFICACIÓN DEL ACCIDENTE
A	SALIDA DEL CAMINO
B	VOLCADURA
C	CHOQUE POR ALCANCE
D	CHOQUE LATERAL
E	CHOQUE CONTRA OBJETO FIJO
F	CHOQUE FRONTAL
G	COLISIÓN CON MOTOCICLETA
H	ATROPELLAMIENTO

CLAVE	CLASIFICACIÓN DEL ACCIDENTE
J	COLISIÓN CON BICICLETA
K	COLISIÓN SIN ESPECIFICAR
L	COLISIÓN CONTRA VEHÍCULO
M	CHOQUE CONTRA SEMOVIENTE
N	RELATIVO A LA CARGA
O	OTROS

- COLISIÓN CONTRA JINETE
- CAIDA DE PASAJERO
- INCENDIO
- CHOQUE CONTRA OTROS OBJETOS
- DESPRENDIMIENTO DE EJE/NEUMÁTICO
- SIN DATO

ACCIDENTES EQUIVALENTES

🚶	UN MUERTO = 6 ACCIDENTES
Δ	UN HERIDO = 2 ACCIDENTES

ACCIDENTES POR KILÓMETRO

2018

OAXACA

CARRETERA Y TRAMO: Coatzacoalcos - Salina Cruz Lim. Edos. Ver./Oax. - Salina Cruz INICIA EN KM: 139+900 FINALIZA EN KM: 302+350

SALDOS	ACCIDENTES	MUERTOS	HERIDOS	DAÑOS	MATERIALES
	1	0	0	25,000	
	2	0	4	190,000	
	1	1	0	80,000	
	1	0	1	40,000	
	1	0	0	20,000	
	2	0	0	55,000	
	3	0	4	72,000	
	3	1	0	130,000	
	2	0	1	96,000	
	2	0	0	50,000	
	1	0	0	40,000	
	1	0	0	15,000	
	2	0	0	46,000	
	1	0	0	8,000	

CAUSAS	CONDUCTOR	VEHÍCULO	CAMINO	GANADO	A. NATURAL
	1	1	0	0	0
	2	0	0	0	0
	1	0	0	0	0
	1	0	0	0	0
	1	0	0	0	0
	3	0	0	0	0
	3	0	0	0	0
	3	0	0	0	0
	2	0	0	0	0
	2	0	0	0	0
	1	0	0	0	0
	1	0	2	0	1
	2	0	0	0	0
	1	0	0	0	0



CLAVE	CLASIFICACIÓN DEL ACCIDENTE
A	SALIDA DEL CAMINO
B	VOLCADURA
C	CHOQUE POR ALCANCE
D	CHOQUE LATERAL
E	CHOQUE CONTRA OBJETO FIJO
F	CHOQUE FRONTAL
G	COLISIÓN CON MOTOCICLETA
H	ATROPELLAMIENTO

CLAVE	CLASIFICACIÓN DEL ACCIDENTE
J	COLISIÓN CON BICICLETA
K	COLISIÓN SIN ESPECIFICAR
L	COLISIÓN CONTRA VEHÍCULO
M	CHOQUE CONTRA SEMOVIENTE
N	RELATIVO A LA CARGA
O	OTROS

- COLISIÓN CONTRA JINETE
- CAIDA DE PASAJERO
- INCENDIO
- CHOQUE CONTRA OTROS OBJETOS
- DESPRENDIMIENTO DE EJE/NEUMÁTICO
- SIN DATO

ACCIDENTES EQUIVALENTES

🙍	UN MUERTO = 6 ACCIDENTES
Δ	UN HERIDO = 2 ACCIDENTES

ACCIDENTES POR KILÓMETRO

2018

OAXACA

CARRETERA Y TRAMO: Cuacnopalan - Oaxaca (Cuota) Lim. Edos. Pue./Oax. - T. C. (Huajuapan de León - Oaxaca) INICIA EN KM: 83+500 FINALIZA EN KM: 242+700

SALDOS	CAUSAS	KILÓMETRO
		80
1 1 0 40,000	1 0 0 0 0	85 C 🧍🧍🧍🧍🧍🧍
		90
		95
1 0 0 100,000	1 0 0 0 0	100 C
1 0 0 120,000	1 0 0 0 0	E
1 0 0 31,000	1 0 2 0 1	105 F
1 0 0 40,000	1 0 0 0 0	B
		110
1 0 0 115,000	1 0 0 0 0	F
2 0 0 110,000	2 0 0 0 0	E E
		115
		120
1 0 3 50,000	1 0 0 0 0	C Δ Δ Δ Δ Δ Δ
ACCIDENTES / MUERTOS / HERIDOS / DAÑOS / MATERIALES	CONDUCTOR / VEHÍCULO / CAMINO / GANADO / A. NATURAL	5 10 15 20 25 30 35 40 45 50 55 60 65 70 75 80 85 90

NÚMERO Y CLASIFICACIÓN DE ACCIDENTES

CLAVE	CLASIFICACIÓN DEL ACCIDENTE	CLAVE	CLASIFICACIÓN DEL ACCIDENTE
A	SALIDA DEL CAMINO	J	COLISIÓN CON BICICLETA
B	VOLCADURA	K	COLISIÓN SIN ESPECIFICAR
C	CHOQUE POR ALCANCE	L	COLISIÓN CONTRA VEHÍCULO
D	CHOQUE LATERAL	M	CHOQUE CONTRA SEMOVIENTE
E	CHOQUE CONTRA OBJETO FIJO	N	RELATIVO A LA CARGA
F	CHOQUE FRONTAL	O	OTROS
G	COLISIÓN CON MOTOCICLETA		- COLISIÓN CONTRA JINETE - CHOQUE CONTRA OTROS OBJETOS
H	ATROPELLAMIENTO		- CAIDA DE PASAJERO - DESPRENDIMIENTO DE EJE/NEUMÁTICO
			- INCENDIO - SIN DATO

ACCIDENTES EQUIVALENTES

🧍	UN MUERTO = 6 ACCIDENTES
Δ	UN HERIDO = 2 ACCIDENTES

ACCIDENTES POR KILÓMETRO

2018

OAXACA

CARRETERA Y TRAMO: Cuacnopalan - Oaxaca (Cuota) Lim. Edos. Pue./Oax. - T. C. (Huajuapan de León - Oaxaca) INICIA EN KM: 83+500 FINALIZA EN KM: 242+700

ACCIDENTES	MUERTOS	HERIDOS	DAÑOS	MATERIALES
2	0	3	50,000	
1	0	0	3,000	
1	1	1	12,000	
1	1	1	100,000	
1	0	0	200,000	
1	0	1	180,000	
1	0	1	200,000	

CONDUCTOR	VEHÍCULO	CAMINO	GANADO	A. NATURAL
2	0	0	0	0
0	1	0	0	0
1	0	3	0	0
2	0	0	0	0
1	0	0	0	0
1	0	0	0	0
1	0	0	0	0

SALDOS — CAUSAS

KILÓMETRO



NÚMERO Y CLASIFICACIÓN DE ACCIDENTES

CLAVE	CLASIFICACIÓN DEL ACCIDENTE
A	SALIDA DEL CAMINO
B	VOLCADURA
C	CHOQUE POR ALCANCE
D	CHOQUE LATERAL
E	CHOQUE CONTRA OBJETO FIJO
F	CHOQUE FRONTAL
G	COLISIÓN CON MOTOCICLETA
H	ATROPELLAMIENTO

CLAVE	CLASIFICACIÓN DEL ACCIDENTE
J	COLISIÓN CON BICICLETA
K	COLISIÓN SIN ESPECIFICAR
L	COLISIÓN CONTRA VEHÍCULO
M	CHOQUE CONTRA SEMOVIENTE
N	RELATIVO A LA CARGA
O	OTROS

- COLISIÓN CONTRA JINETE
- CAIDA DE PASAJERO
- INCENDIO
- CHOQUE CONTRA OTROS OBJETOS
- DESPRENDIMIENTO DE EJE/NEUMÁTICO
- SIN DATO

ACCIDENTES EQUIVALENTES

🚶	UN MUERTO = 6 ACCIDENTES
Δ	UN HERIDO = 2 ACCIDENTES

ACCIDENTES POR KILÓMETRO

2018

OAXACA

CARRETERA Y TRAMO: Cuacnopalan - Oaxaca (Cuota) Lim. Edos. Pue./Oax. - T. C. (Huajuapan de León - Oaxaca) INICIA EN KM: 83+500 FINALIZA EN KM: 242+700

ACCIDENTES	MUERTOS	HERIDOS	DAÑOS	MATERIALES
1	0	1	500,000	
1	0	0	12,000	
1	0	0	30,000	
2	4	3	195,000	
1	0	0	200,000	
1	0	0	50,000	
1	0	1	60,000	

CONDUCTOR	VEHÍCULO	CAMINO	GANADO	A. NATURAL
1	0	0	0	0
1	1	0	0	0
1	0	0	0	0
2	2	0	0	0
1	1	0	0	0
1	1	0	0	0
1	0	0	0	0

SALDOS

CAUSAS

KILÓMETRO

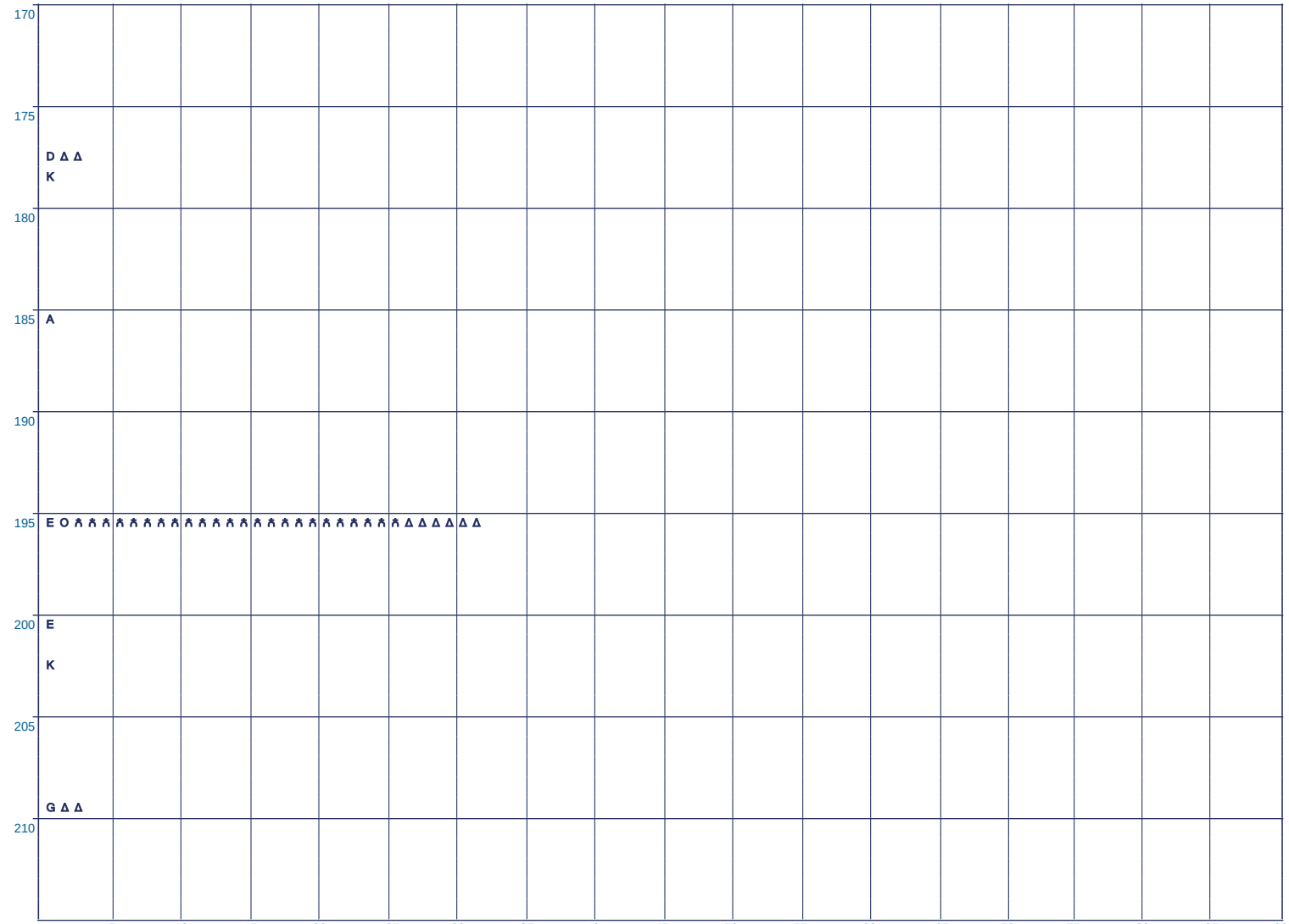

NÚMERO Y CLASIFICACIÓN DE ACCIDENTES

CLAVE	CLASIFICACIÓN DEL ACCIDENTE
A	SALIDA DEL CAMINO
B	VOLCADURA
C	CHOQUE POR ALCANCE
D	CHOQUE LATERAL
E	CHOQUE CONTRA OBJETO FIJO
F	CHOQUE FRONTAL
G	COLISIÓN CON MOTOCICLETA
H	ATROPELLAMIENTO

CLAVE	CLASIFICACIÓN DEL ACCIDENTE
J	COLISIÓN CON BICICLETA
K	COLISIÓN SIN ESPECIFICAR
L	COLISIÓN CONTRA VEHÍCULO
M	CHOQUE CONTRA SEMOVIENTE
N	RELATIVO A LA CARGA
O	OTROS

- COLISIÓN CONTRA JINETE
- CAIDA DE PASAJERO
- INCENDIO
- CHOQUE CONTRA OTROS OBJETOS
- DESPRENDIMIENTO DE EJE/NEUMÁTICO
- SIN DATO

ACCIDENTES EQUIVALENTES

Ѧ	UN MUERTO = 6 ACCIDENTES
Δ	UN HERIDO = 2 ACCIDENTES

ACCIDENTES POR KILÓMETRO

2018

OAXACA

CARRETERA Y TRAMO: Cuacnopalan - Oaxaca (Cuota) Lim. Edos. Pue./Oax. - T. C. (Huajuapan de León - Oaxaca) INICIA EN KM: 83+500 FINALIZA EN KM: 242+700

SALDOS				CAUSAS					KILÓMETRO	
1	0	0	500	1	0	0	0	0	215	E
1	0	0	15,000	1	1	0	0	1	225	E
1	0	5	70,000	1	1	1	0	1	230	A Δ Δ Δ Δ Δ Δ Δ Δ Δ Δ
ACCIDENTES	MUERTOS	HERIDOS	DAÑOS MATERIALES	CONDUCTOR	VEHÍCULO	CAMINO	GANADO	A. NATURAL		

NÚMERO Y CLASIFICACIÓN DE ACCIDENTES

CLAVE	CLASIFICACIÓN DEL ACCIDENTE	CLAVE	CLASIFICACIÓN DEL ACCIDENTE
A	SALIDA DEL CAMINO	J	COLISIÓN CON BICICLETA
B	VOLCADURA	K	COLISIÓN SIN ESPECIFICAR
C	CHOQUE POR ALCANCE	L	COLISIÓN CONTRA VEHÍCULO
D	CHOQUE LATERAL	M	CHOQUE CONTRA SEMOVIENTE
E	CHOQUE CONTRA OBJETO FIJO	N	RELATIVO A LA CARGA
F	CHOQUE FRONTAL	O	OTROS
G	COLISIÓN CON MOTOCICLETA		- COLISIÓN CONTRA JINETE - CHOQUE CONTRA OTROS OBJETOS
H	ATROPELLAMIENTO		- CAIDA DE PASAJERO - DESPRENDIMIENTO DE EJE/NEUMÁTICO
			- INCENDIO - SIN DATO

ACCIDENTES EQUIVALENTES

ħ UN MUERTO = 6 ACCIDENTES

Δ UN HERIDO = 2 ACCIDENTES

ACCIDENTES POR KILÓMETRO

2018

OAXACA

CARRETERA Y TRAMO: Ent. La Ventosa - San Pedro Tapanatepec INICIA EN KM: 0+000 FINALIZA EN KM: 91+800

SALDOS ACCIDENTES	SALDOS MUERTOS	SALDOS HERIDOS	SALDOS DAÑOS	SALDOS MATERIALES	CAUSAS CONDUCTOR	CAUSAS VEHÍCULO	CAUSAS CAMINO	CAUSAS GANADO	CAUSAS A. NATURAL
2	1	0	180,000		2	0	0	0	1
1	0	0	100,000		1	0	0	0	1
1	0	1	70,000		1	0	0	0	0
1	1	1	130,000		1	0	0	0	0
1	0	0	80,000		0	0	0	0	0



NÚMERO Y CLASIFICACIÓN DE ACCIDENTES

CLAVE	CLASIFICACIÓN DEL ACCIDENTE	CLAVE	CLASIFICACIÓN DEL ACCIDENTE
A	SALIDA DEL CAMINO	J	COLISIÓN CON BICICLETA
B	VOLCADURA	K	COLISIÓN SIN ESPECIFICAR
C	CHOQUE POR ALCANCE	L	COLISIÓN CONTRA VEHÍCULO
D	CHOQUE LATERAL	M	CHOQUE CONTRA SEMOVIENTE
E	CHOQUE CONTRA OBJETO FIJO	N	RELATIVO A LA CARGA
F	CHOQUE FRONTAL	O	OTROS
G	COLISIÓN CON MOTOCICLETA		- COLISIÓN CONTRA JINETE - CHOQUE CONTRA OTROS OBJETOS
H	ATROPELLAMIENTO		- CAIDA DE PASAJERO - DESPRENDIMIENTO DE EJE/NEUMÁTICO
			- INCENDIO - SIN DATO

ACCIDENTES EQUIVALENTES

- UN MUERTO = 6 ACCIDENTES
- Δ UN HERIDO = 2 ACCIDENTES

ACCIDENTES POR KILÓMETRO

2018

OAXACA

CARRETERA Y TRAMO: Ent. La Ventosa - San Pedro Tapanatepec INICIA EN KM: 0+000 FINALIZA EN KM: 91+800

SALDOS				CAUSAS					KILÓMETRO
ACCIDENTES	MUERTOS	HERIDOS	DAÑOS MATERIALES	CONDUCTOR	VEHÍCULO	CAMINO	GANADO	A. NATURAL	
1	1	2	120,000	1	0	0	0	0	45
1	4	1	90,000	1	0	0	0	0	50
1	1	0	60,000	1	0	0	0	0	55
									60
									65
1	0	1	20,000	1	0	0	0	0	70
1	0	1	60,000	1	0	0	0	0	75
1	0	1	25,000	1	0	0	0	0	80
									85

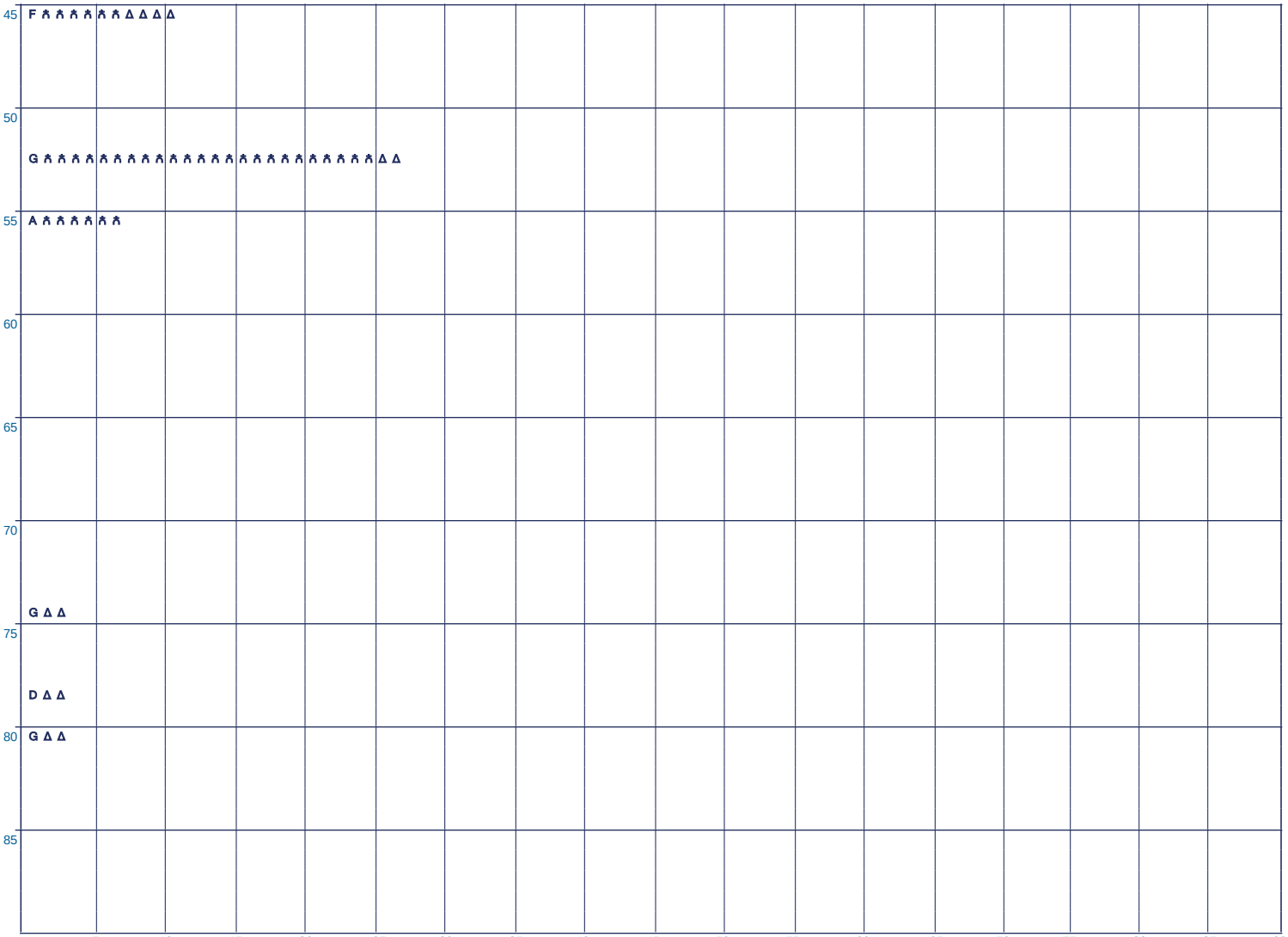

NÚMERO Y CLASIFICACIÓN DE ACCIDENTES

CLAVE	CLASIFICACIÓN DEL ACCIDENTE
A	SALIDA DEL CAMINO
B	VOLCADURA
C	CHOQUE POR ALCANCE
D	CHOQUE LATERAL
E	CHOQUE CONTRA OBJETO FIJO
F	CHOQUE FRONTAL
G	COLISIÓN CON MOTOCICLETA
H	ATROPELLAMIENTO

CLAVE	CLASIFICACIÓN DEL ACCIDENTE
J	COLISIÓN CON BICICLETA
K	COLISIÓN SIN ESPECIFICAR
L	COLISIÓN CONTRA VEHÍCULO
M	CHOQUE CONTRA SEMOVIENTE
N	RELATIVO A LA CARGA
O	OTROS

- COLISIÓN CONTRA JINETE
- CAIDA DE PASAJERO
- INCENDIO
- CHOQUE CONTRA OTROS OBJETOS
- DESPRENDIMIENTO DE EJE/NEUMÁTICO
- SIN DATO

ACCIDENTES EQUIVALENTES

- UN MUERTO = 6 ACCIDENTES
- UN HERIDO = 2 ACCIDENTES

ACCIDENTES POR KILÓMETRO

2018

OAXACA

CARRETERA Y TRAMO: Ent. La Ventosa - San Pedro Tapanatepec INICIA EN KM: 0+000 FINALIZA EN KM: 91+800

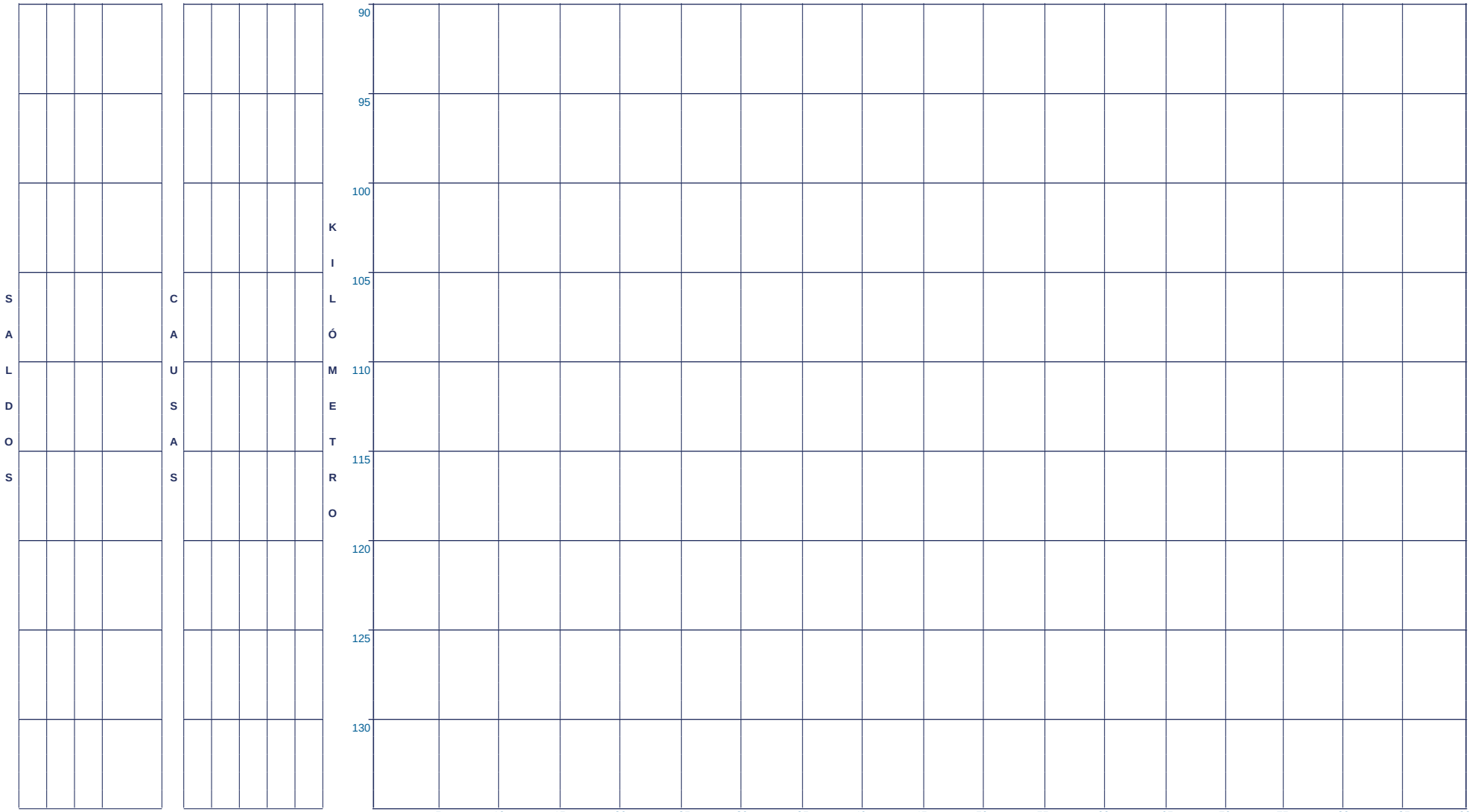

CLAVE	CLASIFICACIÓN DEL ACCIDENTE	CLAVE	CLASIFICACIÓN DEL ACCIDENTE
A	SALIDA DEL CAMINO	J	COLISIÓN CON BICICLETA
B	VOLCADURA	K	COLISIÓN SIN ESPECIFICAR
C	CHOQUE POR ALCANCE	L	COLISIÓN CONTRA VEHÍCULO
D	CHOQUE LATERAL	M	CHOQUE CONTRA SEMOVIENTE
E	CHOQUE CONTRA OBJETO FIJO	N	RELATIVO A LA CARGA
F	CHOQUE FRONTAL	O	OTROS
G	COLISIÓN CON MOTOCICLETA		- COLISIÓN CONTRA JINETE - CHOQUE CONTRA OTROS OBJETOS
H	ATROPELLAMIENTO		- CAIDA DE PASAJERO - DESPRENDIMIENTO DE EJE/NEUMÁTICO
			- INCENDIO - SIN DATO

ACCIDENTES EQUIVALENTES

♿	UN MUERTO = 6 ACCIDENTES
Δ	UN HERIDO = 2 ACCIDENTES

ACCIDENTES POR KILÓMETRO

2018

OAXACA

CARRETERA Y TRAMO: Huajuapan de León - Oaxaca INICIA EN KM: 0+000 FINALIZA EN KM: 190+600

SALDOS				CAUSAS					KILÓMETRO
ACCIDENTES	MUERTOS	HERIDOS	DAÑOS	MATERIALES	CONDUCTOR	VEHÍCULO	CAMINO	GANADO	A. NATURAL	
2	0	1	95,000		2	0	0	0	0	0
1	0	0	30,000		1	0	0	0	0	D G Δ Δ C
1	0	1	70,000		1	0	0	0	0	5 F Δ Δ
1	0	3	35,000		1	0	0	0	0	10 K Δ Δ Δ Δ Δ Δ
1	0	0	35,000		1	0	0	0	0	F
1	0	0	15,000		1	0	0	0	0	A
										15
1	1	0	30,000		1	0	0	0	0	20 A 🚶 🚶 🚶 🚶 🚶 🚶
1	0	4	130,000		1	0	0	0	0	F Δ Δ Δ Δ Δ Δ Δ Δ Δ
										25
										30
										35
										40

5 10 15 20 25 30 35 40 45 50 55 60 65 70 75 80 85 90

NÚMERO Y CLASIFICACIÓN DE ACCIDENTES

CLAVE	CLASIFICACIÓN DEL ACCIDENTE	CLAVE	CLASIFICACIÓN DEL ACCIDENTE
A	SALIDA DEL CAMINO	J	COLISIÓN CON BICICLETA
B	VOLCADURA	K	COLISIÓN SIN ESPECIFICAR
C	CHOQUE POR ALCANCE	L	COLISIÓN CONTRA VEHÍCULO
D	CHOQUE LATERAL	M	CHOQUE CONTRA SEMOVIENTE
E	CHOQUE CONTRA OBJETO FIJO	N	RELATIVO A LA CARGA
F	CHOQUE FRONTAL	O	OTROS
G	COLISIÓN CON MOTOCICLETA		- COLISIÓN CONTRA JINETE - CHOQUE CONTRA OTROS OBJETOS - CAIDA DE PASAJERO - DESPRENDIMIENTO DE EJE/NEUMÁTICO - INCENDIO - SIN DATO
H	ATROPELLAMIENTO		

ACCIDENTES EQUIVALENTES

🚶	UN MUERTO = 6 ACCIDENTES
Δ	UN HERIDO = 2 ACCIDENTES

ACCIDENTES POR KILÓMETRO

2018

OAXACA

CARRETERA Y TRAMO: Huajuapan de León - Oaxaca INICIA EN KM: 0+000 FINALIZA EN KM: 190+600

ACCIDENTES	MUERTOS	HERIDOS	DAÑOS	MATERIALES
1	0	3	105,000	
1	0	0	120,000	

CONDUCTOR	VEHÍCULO	CAMINO	GANADO	A. NATURAL
1	0	0	0	0
1	0	0	0	0

SALDOS — CAUSAS

KILÓMETRO



NÚMERO Y CLASIFICACIÓN DE ACCIDENTES

CLAVE	CLASIFICACIÓN DEL ACCIDENTE
A	SALIDA DEL CAMINO
B	VOLCADURA
C	CHOQUE POR ALCANCE
D	CHOQUE LATERAL
E	CHOQUE CONTRA OBJETO FIJO
F	CHOQUE FRONTAL
G	COLISIÓN CON MOTOCICLETA
H	ATROPELLAMIENTO

CLAVE	CLASIFICACIÓN DEL ACCIDENTE
J	COLISIÓN CON BICICLETA
K	COLISIÓN SIN ESPECIFICAR
L	COLISIÓN CONTRA VEHÍCULO
M	CHOQUE CONTRA SEMOVIENTE
N	RELATIVO A LA CARGA
O	OTROS

- COLISIÓN CONTRA JINETE
- CAIDA DE PASAJERO
- INCENDIO
- CHOQUE CONTRA OTROS OBJETOS
- DESPRENDIMIENTO DE EJE/NEUMÁTICO
- SIN DATO

ACCIDENTES EQUIVALENTES

♿	UN MUERTO = 6 ACCIDENTES
Δ	UN HERIDO = 2 ACCIDENTES

ACCIDENTES POR KILÓMETRO

2018

OAXACA

CARRETERA Y TRAMO: Huajuapan de León - Oaxaca INICIA EN KM: 0+000 FINALIZA EN KM: 190+600

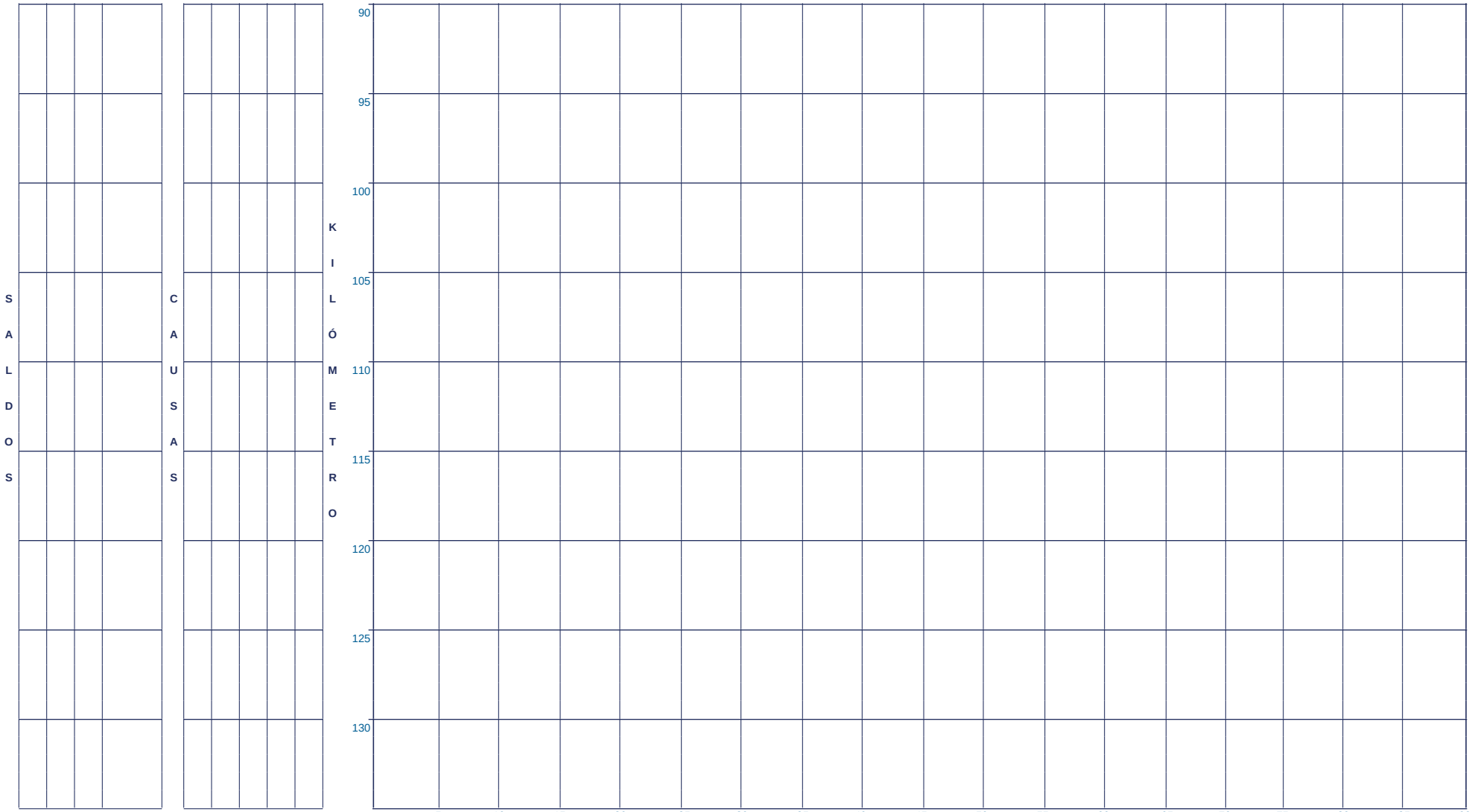

CLAVE	CLASIFICACIÓN DEL ACCIDENTE	CLAVE	CLASIFICACIÓN DEL ACCIDENTE
A	SALIDA DEL CAMINO	J	COLISIÓN CON BICICLETA
B	VOLCADURA	K	COLISIÓN SIN ESPECIFICAR
C	CHOQUE POR ALCANCE	L	COLISIÓN CONTRA VEHÍCULO
D	CHOQUE LATERAL	M	CHOQUE CONTRA SEMOVIENTE
E	CHOQUE CONTRA OBJETO FIJO	N	RELATIVO A LA CARGA
F	CHOQUE FRONTAL	O	OTROS
G	COLISIÓN CON MOTOCICLETA		- COLISIÓN CONTRA JINETE - CHOQUE CONTRA OTROS OBJETOS
H	ATROPELLAMIENTO		- CAIDA DE PASAJERO - DESPRENDIMIENTO DE EJE/NEUMÁTICO
			- INCENDIO - SIN DATO

ACCIDENTES EQUIVALENTES

♿	UN MUERTO = 6 ACCIDENTES
Δ	UN HERIDO = 2 ACCIDENTES

ACCIDENTES POR KILÓMETRO

2018

OAXACA

CARRETERA Y TRAMO: Huajuapan de León - Oaxaca INICIA EN KM: 0+000 FINALIZA EN KM: 190+600

KILÓMETRO	SALDOS				CAUSAS				
	ACCIDENTES	MUERTOS	HERIDOS	DAÑOS MATERIALES	CONDUCTOR	VEHÍCULO	CAMINO	GANADO	A. NATURAL
165	1	0	0	16,000	0	1	0	0	0
175	1	2	1	56,000	1	0	0	0	0
	1	0	0	23,000	1	0	0	0	0

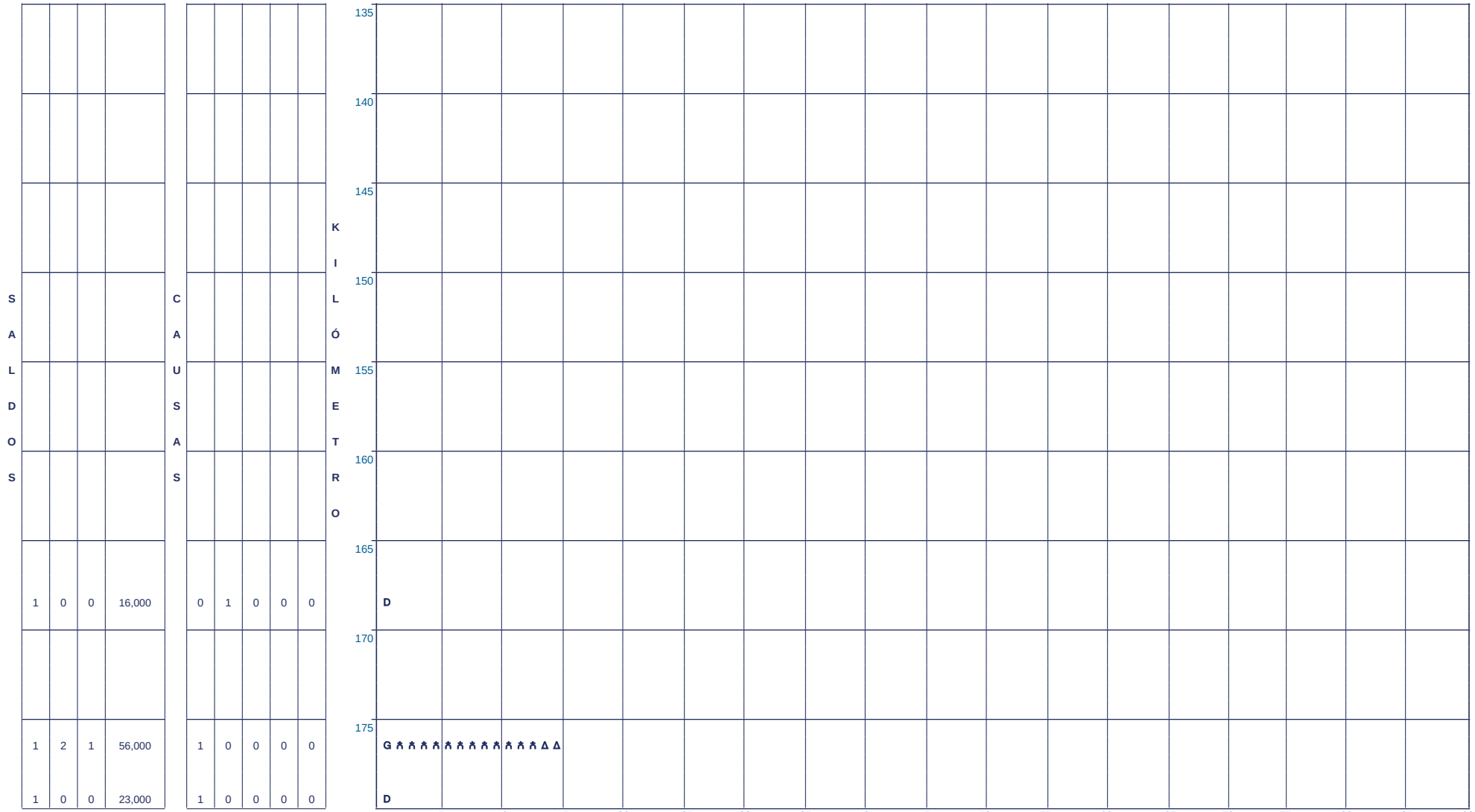

CLAVE	CLASIFICACIÓN DEL ACCIDENTE	CLAVE	CLASIFICACIÓN DEL ACCIDENTE
A	SALIDA DEL CAMINO	J	COLISIÓN CON BICICLETA
B	VOLCADURA	K	COLISIÓN SIN ESPECIFICAR
C	CHOQUE POR ALCANCE	L	COLISIÓN CONTRA VEHÍCULO
D	CHOQUE LATERAL	M	CHOQUE CONTRA SEMOVIENTE
E	CHOQUE CONTRA OBJETO FIJO	N	RELATIVO A LA CARGA
F	CHOQUE FRONTAL	O	OTROS
G	COLISIÓN CON MOTOCICLETA		- COLISIÓN CONTRA JINETE - CHOQUE CONTRA OTROS OBJETOS - CAIDA DE PASAJERO - DESPRENDIMIENTO DE EJE/NEUMÁTICO - INCENDIO - SIN DATO
H	ATROPELLAMIENTO		

ACCIDENTES EQUIVALENTES

- UN MUERTO = 6 ACCIDENTES
- Δ UN HERIDO = 2 ACCIDENTES

ACCIDENTES POR KILÓMETRO

2018

OAXACA

CARRETERA Y TRAMO: Huajuapan de León - Oaxaca INICIA EN KM: 0+000 FINALIZA EN KM: 190+600

ACCIDENTES	MUERTOS	HERIDOS	DAÑOS	MATERIALES
1	0	2	80,000	
1	0	1	5,000	
5	0	0	422,000	
1	0	0	35,000	
2	0	1	54,000	
2	1	3	155,000	
5	0	6	268,000	

CONDUCTOR	VEHÍCULO	CAMINO	GANADO	A. NATURAL
2	0	0	0	0
1	0	0	0	0
7	0	1	0	1
1	0	0	0	0
3	0	1	0	1
2	0	0	0	0
5	0	0	0	0

SALDOS — CAUSAS

KILÓMETRO

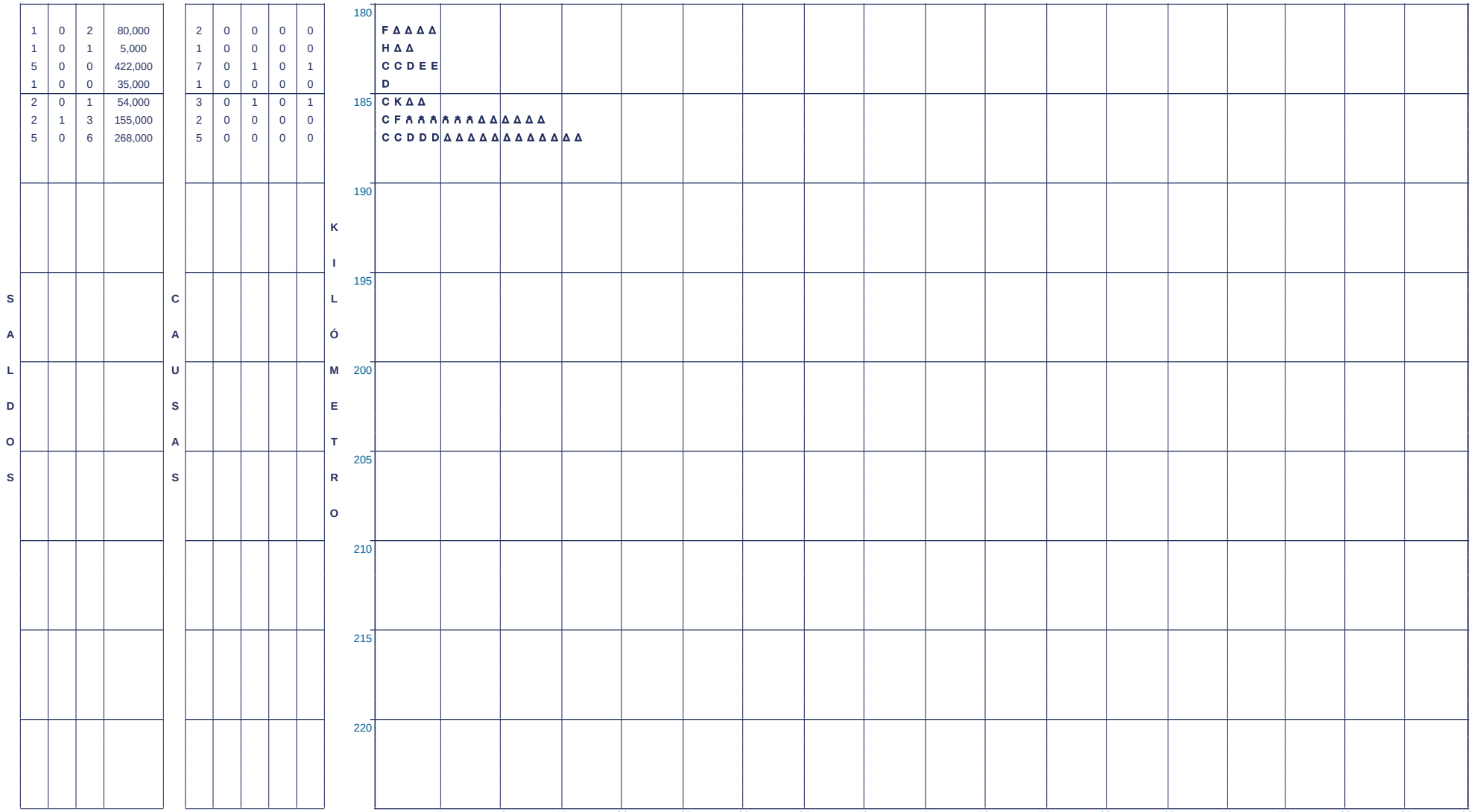

NÚMERO Y CLASIFICACIÓN DE ACCIDENTES

CLAVE	CLASIFICACIÓN DEL ACCIDENTE
A	SALIDA DEL CAMINO
B	VOLCADURA
C	CHOQUE POR ALCANCE
D	CHOQUE LATERAL
E	CHOQUE CONTRA OBJETO FIJO
F	CHOQUE FRONTAL
G	COLISIÓN CON MOTOCICLETA
H	ATROPELLAMIENTO

CLAVE	CLASIFICACIÓN DEL ACCIDENTE
J	COLISIÓN CON BICICLETA
K	COLISIÓN SIN ESPECIFICAR
L	COLISIÓN CONTRA VEHÍCULO
M	CHOQUE CONTRA SEMOVIENTE
N	RELATIVO A LA CARGA
O	OTROS

- COLISIÓN CONTRA JINETE
- CAIDA DE PASAJERO
- INCENDIO
- CHOQUE CONTRA OTROS OBJETOS
- DESPRENDIMIENTO DE EJE/NEUMÁTICO
- SIN DATO

ACCIDENTES EQUIVALENTES

⛹ UN MUERTO = 6 ACCIDENTES

Δ UN HERIDO = 2 ACCIDENTES

ACCIDENTES POR KILÓMETRO

2018

OAXACA

CARRETERA Y TRAMO: Juchitán - Ixtepec INICIA EN KM: 0+000 FINALIZA EN KM: 16+000

ACCIDENTES	MUERTOS	HERIDOS	DAÑOS	MATERIALES
1	0	2	5,000	

CONDUCTOR	VEHÍCULO	CAMINO	GANADO	A. NATURAL
1	0	0	0	0

SALDOS

CAUSAS



CLAVE	CLASIFICACIÓN DEL ACCIDENTE
A	SALIDA DEL CAMINO
B	VOLCADURA
C	CHOQUE POR ALCANCE
D	CHOQUE LATERAL
E	CHOQUE CONTRA OBJETO FIJO
F	CHOQUE FRONTAL
G	COLISIÓN CON MOTOCICLETA
H	ATROPELLAMIENTO

CLAVE	CLASIFICACIÓN DEL ACCIDENTE
J	COLISIÓN CON BICICLETA
K	COLISIÓN SIN ESPECIFICAR
L	COLISIÓN CONTRA VEHÍCULO
M	CHOQUE CONTRA SEMOVIENTE
N	RELATIVO A LA CARGA
O	OTROS

- COLISIÓN CONTRA JINETE
- CAIDA DE PASAJERO
- INCENDIO
- CHOQUE CONTRA OTROS OBJETOS
- DESPRENDIMIENTO DE EJE/NEUMÁTICO
- SIN DATO

ACCIDENTES EQUIVALENTES

♿	UN MUERTO = 6 ACCIDENTES
Δ	UN HERIDO = 2 ACCIDENTES

ACCIDENTES POR KILÓMETRO

2018

OAXACA

CARRETERA Y TRAMO: La Granja - Temascal Lim. Edos. Ver./Oax. - Temascal INICIA EN KM: 6+200 FINALIZA EN KM: 22+200

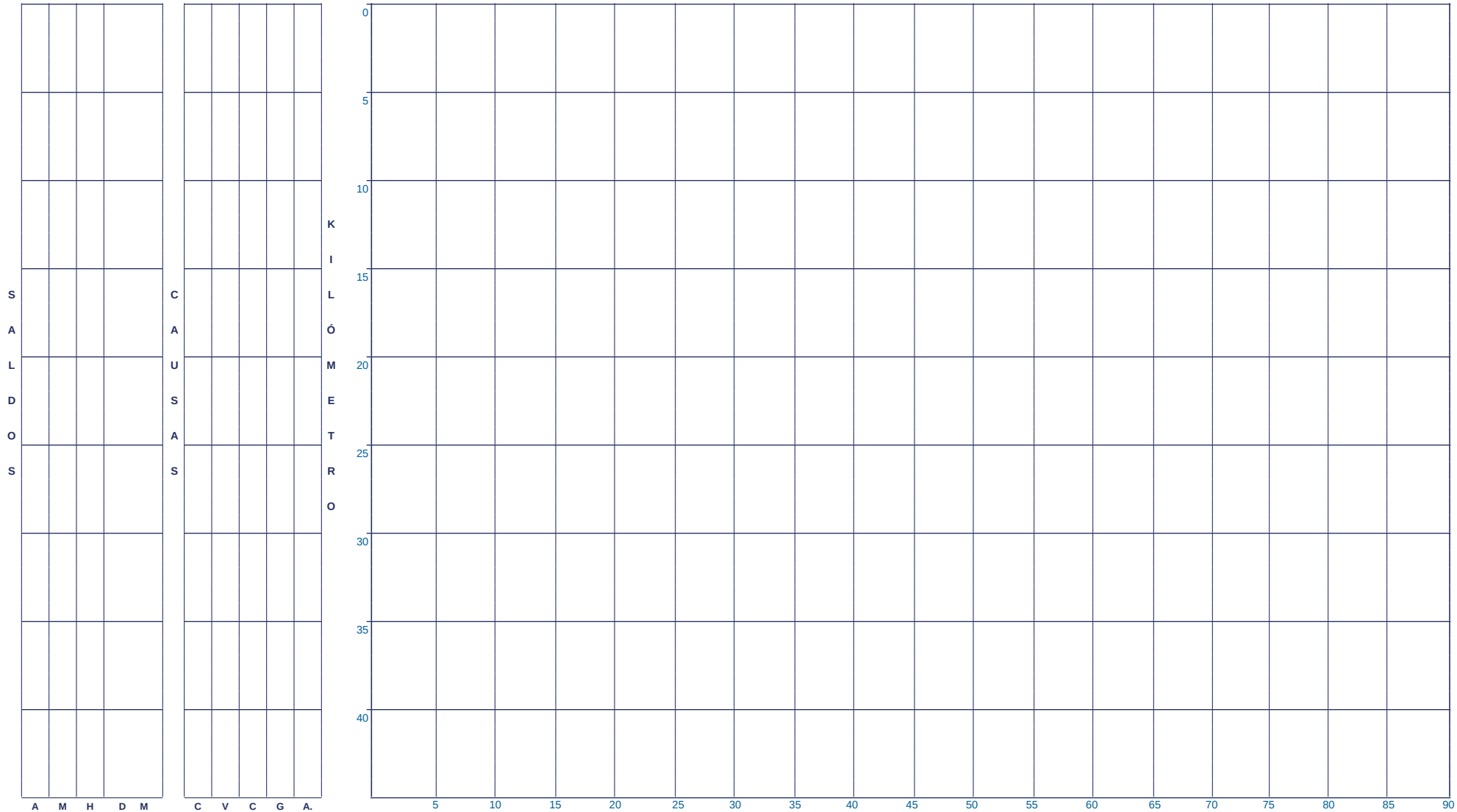

CLAVE	CLASIFICACIÓN DEL ACCIDENTE
A	SALIDA DEL CAMINO
B	VOLCADURA
C	CHOQUE POR ALCANCE
D	CHOQUE LATERAL
E	CHOQUE CONTRA OBJETO FIJO
F	CHOQUE FRONTAL
G	COLISIÓN CON MOTOCICLETA
H	ATROPELLAMIENTO

CLAVE	CLASIFICACIÓN DEL ACCIDENTE
J	COLISIÓN CON BICICLETA
K	COLISIÓN SIN ESPECIFICAR
L	COLISIÓN CONTRA VEHÍCULO
M	CHOQUE CONTRA SEMOVIENTE
N	RELATIVO A LA CARGA
O	OTROS

- COLISIÓN CONTRA JINETE
- CAIDA DE PASAJERO
- INCENDIO
- CHOQUE CONTRA OTROS OBJETOS
- DESPRENDIMIENTO DE EJE/NEUMÁTICO
- SIN DATO

ACCIDENTES EQUIVALENTES

♿	UN MUERTO = 6 ACCIDENTES
Δ	UN HERIDO = 2 ACCIDENTES

ACCIDENTES POR KILÓMETRO

2018

OAXACA

CARRETERA Y TRAMO: Las Cruces - Pinotepa Nacional Lim. Edos. Gro./Oax. - Pinotepa Nacional INICIA EN KM: 207+800 FINALIZA EN KM: 250+000

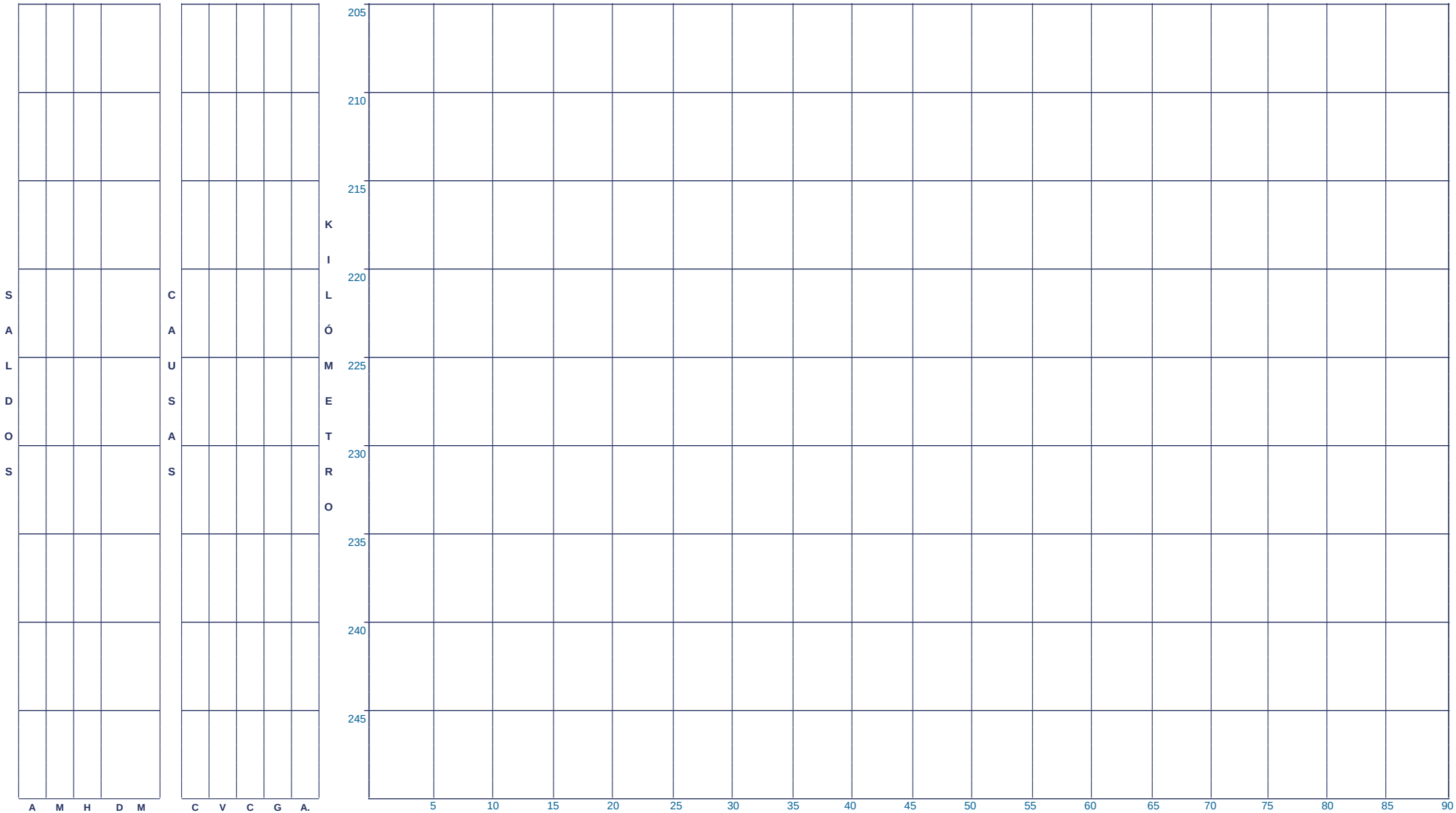

CLAVE	CLASIFICACIÓN DEL ACCIDENTE
A	SALIDA DEL CAMINO
B	VOLCADURA
C	CHOQUE POR ALCANCE
D	CHOQUE LATERAL
E	CHOQUE CONTRA OBJETO FIJO
F	CHOQUE FRONTAL
G	COLISIÓN CON MOTOCICLETA
H	ATROPELLAMIENTO

CLAVE	CLASIFICACIÓN DEL ACCIDENTE
J	COLISIÓN CON BICICLETA
K	COLISIÓN SIN ESPECIFICAR
L	COLISIÓN CONTRA VEHÍCULO
M	CHOQUE CONTRA SEMOVIENTE
N	RELATIVO A LA CARGA
O	OTROS

- COLISIÓN CONTRA JINETE
- CAIDA DE PASAJERO
- INCENDIO
- CHOQUE CONTRA OTROS OBJETOS
- DESPRENDIMIENTO DE EJE/NEUMÁTICO
- SIN DATO

ACCIDENTES EQUIVALENTES

♿	UN MUERTO = 6 ACCIDENTES
Δ	UN HERIDO = 2 ACCIDENTES

ACCIDENTES POR KILÓMETRO

2018

OAXACA

CARRETERA Y TRAMO: Libramiento de Santa María del Tule INICIA EN KM: 10+000 FINALIZA EN KM: 15+800

SALDOS					CAUSAS					KILÓMETRO
ACCIDENTES	MUERTOS	HERIDOS	DAÑOS	MATERIALES	CONDUCTOR	VEHÍCULO	CAMINO	GANADO	A. NATURAL	
1	0	2	50,000		1	0	0	0	0	C Δ Δ Δ Δ



CLAVE	CLASIFICACIÓN DEL ACCIDENTE	CLAVE	CLASIFICACIÓN DEL ACCIDENTE
A	SALIDA DEL CAMINO	J	COLISIÓN CON BICICLETA
B	VOLCADURA	K	COLISIÓN SIN ESPECIFICAR
C	CHOQUE POR ALCANCE	L	COLISIÓN CONTRA VEHÍCULO
D	CHOQUE LATERAL	M	CHOQUE CONTRA SEMOVIENTE
E	CHOQUE CONTRA OBJETO FIJO	N	RELATIVO A LA CARGA
F	CHOQUE FRONTAL	O	OTROS
G	COLISIÓN CON MOTOCICLETA		- COLISIÓN CONTRA JINETE - CHOQUE CONTRA OTROS OBJETOS - CAIDA DE PASAJERO - DESPRENDIMIENTO DE EJE/NEUMÁTICO - INCENDIO - SIN DATO
H	ATROPELLAMIENTO		

ACCIDENTES EQUIVALENTES

♿	UN MUERTO = 6 ACCIDENTES
Δ	UN HERIDO = 2 ACCIDENTES

ACCIDENTES POR KILÓMETRO

2018

OAXACA

CARRETERA Y TRAMO: Oaxaca - Puerto Ángel INICIA EN KM: 0+000 FINALIZA EN KM: 245+000

ACCIDENTES	MUERTOS	HERIDOS	DAÑOS	MATERIALES	CONDUCTOR	VEHÍCULO	CAMINO	GANADO	A. NATURAL	KILÓMETRO
1	0	0	55,000		1	0	0	0	0	D
1	0	0	75,000		1	0	0	0	0	C
1	0	0	55,000		1	0	0	0	0	C
1	0	0	11,000		1	0	0	0	1	C
1	0	3	95,000		1	0	0	0	0	C Δ Δ Δ Δ Δ Δ
1	0	0	28,000		1	0	0	0	0	D
1	0	0	25,000		1	0	0	0	0	D
1	0	5	75,000		2	0	0	0	0	K Δ Δ Δ Δ Δ Δ Δ Δ Δ Δ Δ
1	0	2	100,000		0	1	0	0	0	A Δ Δ Δ Δ
1	0	0	35,000		1	0	2	0	1	F

SALDOS CAUSAS

0 5 10 15 20 25 30 35 40

5 10 15 20 25 30 35 40 45 50 55 60 65 70 75 80 85 90

NÚMERO Y CLASIFICACIÓN DE ACCIDENTES

CLAVE	CLASIFICACIÓN DEL ACCIDENTE	CLAVE	CLASIFICACIÓN DEL ACCIDENTE
A	SALIDA DEL CAMINO	J	COLISIÓN CON BICICLETA
B	VOLCADURA	K	COLISIÓN SIN ESPECIFICAR
C	CHOQUE POR ALCANCE	L	COLISIÓN CONTRA VEHÍCULO
D	CHOQUE LATERAL	M	CHOQUE CONTRA SEMOVIENTE
E	CHOQUE CONTRA OBJETO FIJO	N	RELATIVO A LA CARGA
F	CHOQUE FRONTAL	O	OTROS
G	COLISIÓN CON MOTOCICLETA		- COLISIÓN CONTRA JINETE - CHOQUE CONTRA OTROS OBJETOS - CAIDA DE PASAJERO - DESPRENDIMIENTO DE EJE/NEUMÁTICO - INCENDIO - SIN DATO
H	ATROPELLAMIENTO		

ACCIDENTES EQUIVALENTES

- Ѧ = UN MUERTO = 6 ACCIDENTES
- Δ = UN HERIDO = 2 ACCIDENTES

ACCIDENTES POR KILÓMETRO

2018

OAXACA

CARRETERA Y TRAMO: Oaxaca - Puerto Ángel INICIA EN KM: 0+000 FINALIZA EN KM: 245+000

ACCIDENTES	MUERTOS	HERIDOS	DAÑOS	MATERIALES
1	0	0	60,000	
1	1	3	20,000	
2	0	3	140,000	
1	0	1	80,000	
1	0	0	55,000	

CONDUCTOR	VEHÍCULO	CAMINO	GANADO	A. NATURAL
1	0	0	0	0
1	0	0	0	0
3	0	0	0	0
2	0	0	0	0
1	0	0	0	0

CAUSAS

SALDOS

KILÓMETRO



NÚMERO Y CLASIFICACIÓN DE ACCIDENTES

CLAVE	CLASIFICACIÓN DEL ACCIDENTE
A	SALIDA DEL CAMINO
B	VOLCADURA
C	CHOQUE POR ALCANCE
D	CHOQUE LATERAL
E	CHOQUE CONTRA OBJETO FIJO
F	CHOQUE FRONTAL
G	COLISIÓN CON MOTOCICLETA
H	ATROPELLAMIENTO

CLAVE	CLASIFICACIÓN DEL ACCIDENTE
J	COLISIÓN CON BICICLETA
K	COLISIÓN SIN ESPECIFICAR
L	COLISIÓN CONTRA VEHÍCULO
M	CHOQUE CONTRA SEMOVIENTE
N	RELATIVO A LA CARGA
O	OTROS

- COLISIÓN CONTRA JINETE
- CAIDA DE PASAJERO
- INCENDIO
- CHOQUE CONTRA OTROS OBJETOS
- DESPRENDIMIENTO DE EJE/NEUMÁTICO
- SIN DATO

ACCIDENTES EQUIVALENTES

🚶	UN MUERTO = 6 ACCIDENTES
Δ	UN HERIDO = 2 ACCIDENTES

ACCIDENTES POR KILÓMETRO

2018

OAXACA

CARRETERA Y TRAMO: Oaxaca - Puerto Ángel INICIA EN KM: 0+000 FINALIZA EN KM: 245+000

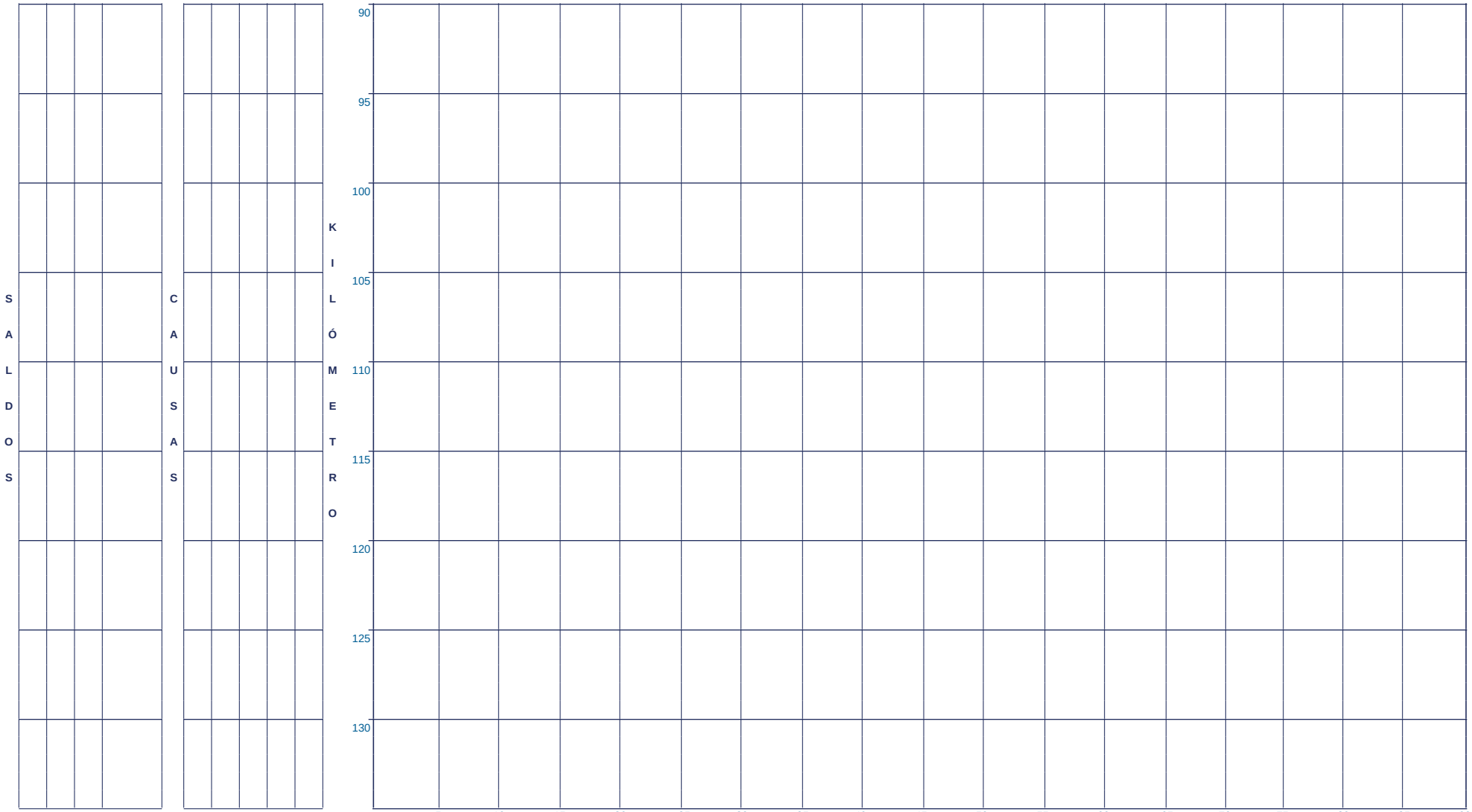

CLAVE	CLASIFICACIÓN DEL ACCIDENTE	CLAVE	CLASIFICACIÓN DEL ACCIDENTE
A	SALIDA DEL CAMINO	J	COLISIÓN CON BICICLETA
B	VOLCADURA	K	COLISIÓN SIN ESPECIFICAR
C	CHOQUE POR ALCANCE	L	COLISIÓN CONTRA VEHÍCULO
D	CHOQUE LATERAL	M	CHOQUE CONTRA SEMOVIENTE
E	CHOQUE CONTRA OBJETO FIJO	N	RELATIVO A LA CARGA
F	CHOQUE FRONTAL	O	OTROS
G	COLISIÓN CON MOTOCICLETA		- COLISIÓN CONTRA JINETE - CHOQUE CONTRA OTROS OBJETOS
H	ATROPELLAMIENTO		- CAIDA DE PASAJERO - DESPRENDIMIENTO DE EJE/NEUMÁTICO
			- INCENDIO - SIN DATO

ACCIDENTES EQUIVALENTES

☠	UN MUERTO = 6 ACCIDENTES
Δ	UN HERIDO = 2 ACCIDENTES

ACCIDENTES POR KILÓMETRO

2018

OAXACA

CARRETERA Y TRAMO: Oaxaca - Puerto Ángel INICIA EN KM: 0+000 FINALIZA EN KM: 245+000

	ACCIDENTES	MUERTOS	HERIDOS	DAÑOS	MATERIALES	CONDUCTOR	VEHÍCULO	CAMINO	GANADO	A. NATURAL
SALDOS	1	0	0	40,000		1	0	0	0	0
CAUSAS										

KILÓMETRO

135, 140, 145, 150, 155, 160, 165, 170, 175

A

5 10 15 20 25 30 35 40 45 50 55 60 65 70 75 80 85 90

NÚMERO Y CLASIFICACIÓN DE ACCIDENTES



CLAVE	CLASIFICACIÓN DEL ACCIDENTE	CLAVE	CLASIFICACIÓN DEL ACCIDENTE
A	SALIDA DEL CAMINO	J	COLISIÓN CON BICICLETA
B	VOLCADURA	K	COLISIÓN SIN ESPECIFICAR
C	CHOQUE POR ALCANCE	L	COLISIÓN CONTRA VEHÍCULO
D	CHOQUE LATERAL	M	CHOQUE CONTRA SEMOVIENTE
E	CHOQUE CONTRA OBJETO FIJO	N	RELATIVO A LA CARGA
F	CHOQUE FRONTAL	O	OTROS
G	COLISIÓN CON MOTOCICLETA		- COLISIÓN CONTRA JINETE - CHOQUE CONTRA OTROS OBJETOS
H	ATROPELLAMIENTO		- CAIDA DE PASAJERO - DESPRENDIMIENTO DE EJE/NEUMÁTICO
			- INCENDIO - SIN DATO

ACCIDENTES EQUIVALENTES

♱	UN MUERTO = 6 ACCIDENTES
Δ	UN HERIDO = 2 ACCIDENTES

ACCIDENTES POR KILÓMETRO

2018

OAXACA

CARRETERA Y TRAMO: Oaxaca - Puerto Ángel INICIA EN KM: 0+000 FINALIZA EN KM: 245+000

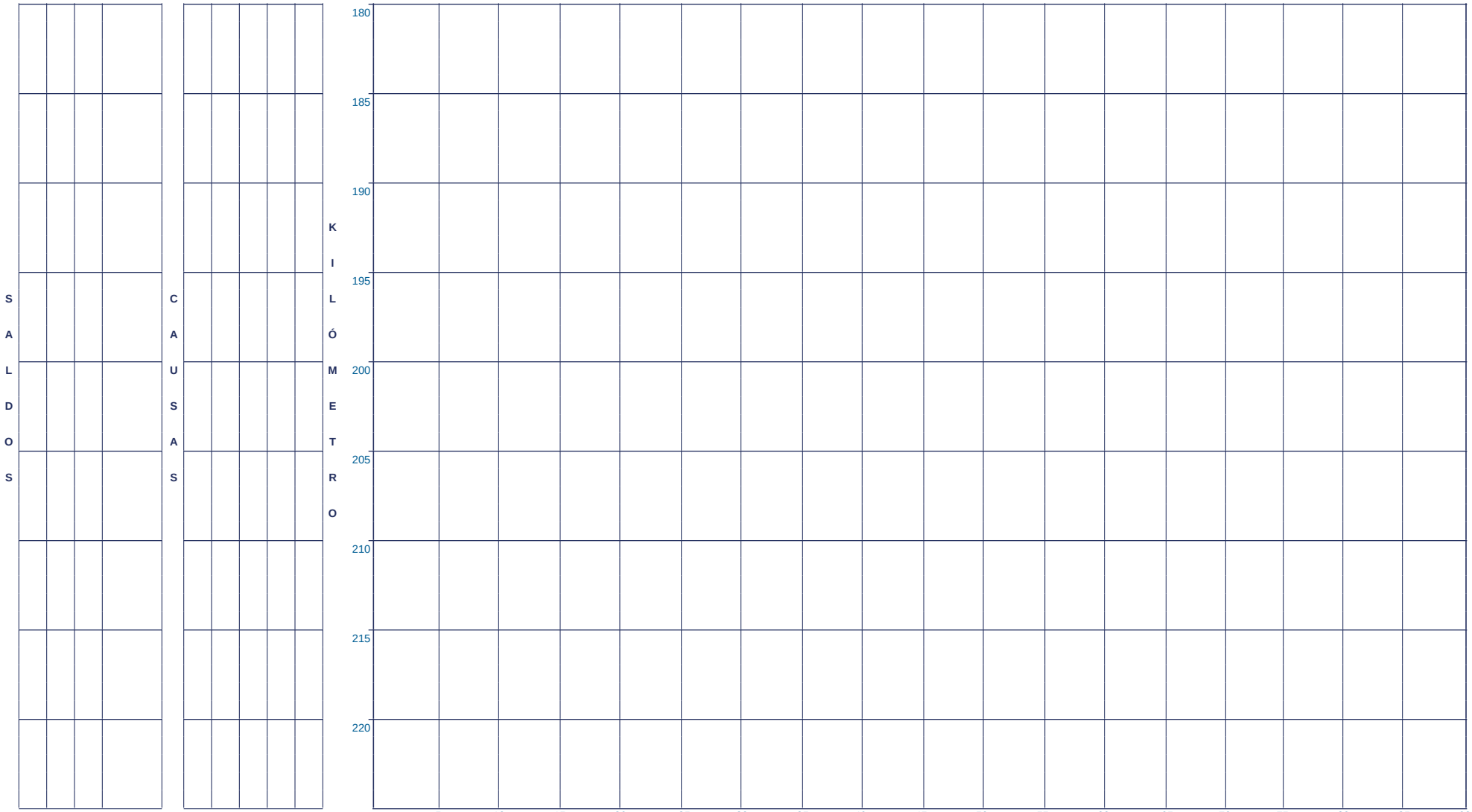

CLAVE	CLASIFICACIÓN DEL ACCIDENTE
A	SALIDA DEL CAMINO
B	VOLCADURA
C	CHOQUE POR ALCANCE
D	CHOQUE LATERAL
E	CHOQUE CONTRA OBJETO FIJO
F	CHOQUE FRONTAL
G	COLISIÓN CON MOTOCICLETA
H	ATROPELLAMIENTO

CLAVE	CLASIFICACIÓN DEL ACCIDENTE
J	COLISIÓN CON BICICLETA
K	COLISIÓN SIN ESPECIFICAR
L	COLISIÓN CONTRA VEHÍCULO
M	CHOQUE CONTRA SEMOVIENTE
N	RELATIVO A LA CARGA
O	OTROS

- COLISIÓN CONTRA JINETE
- CAIDA DE PASAJERO
- INCENDIO
- CHOQUE CONTRA OTROS OBJETOS
- DESPRENDIMIENTO DE EJE/NEUMÁTICO
- SIN DATO

ACCIDENTES EQUIVALENTES

♿	UN MUERTO = 6 ACCIDENTES
Δ	UN HERIDO = 2 ACCIDENTES

ACCIDENTES POR KILÓMETRO

2018

OAXACA

CARRETERA Y TRAMO: Oaxaca - Puerto Ángel INICIA EN KM: 0+000 FINALIZA EN KM: 245+000

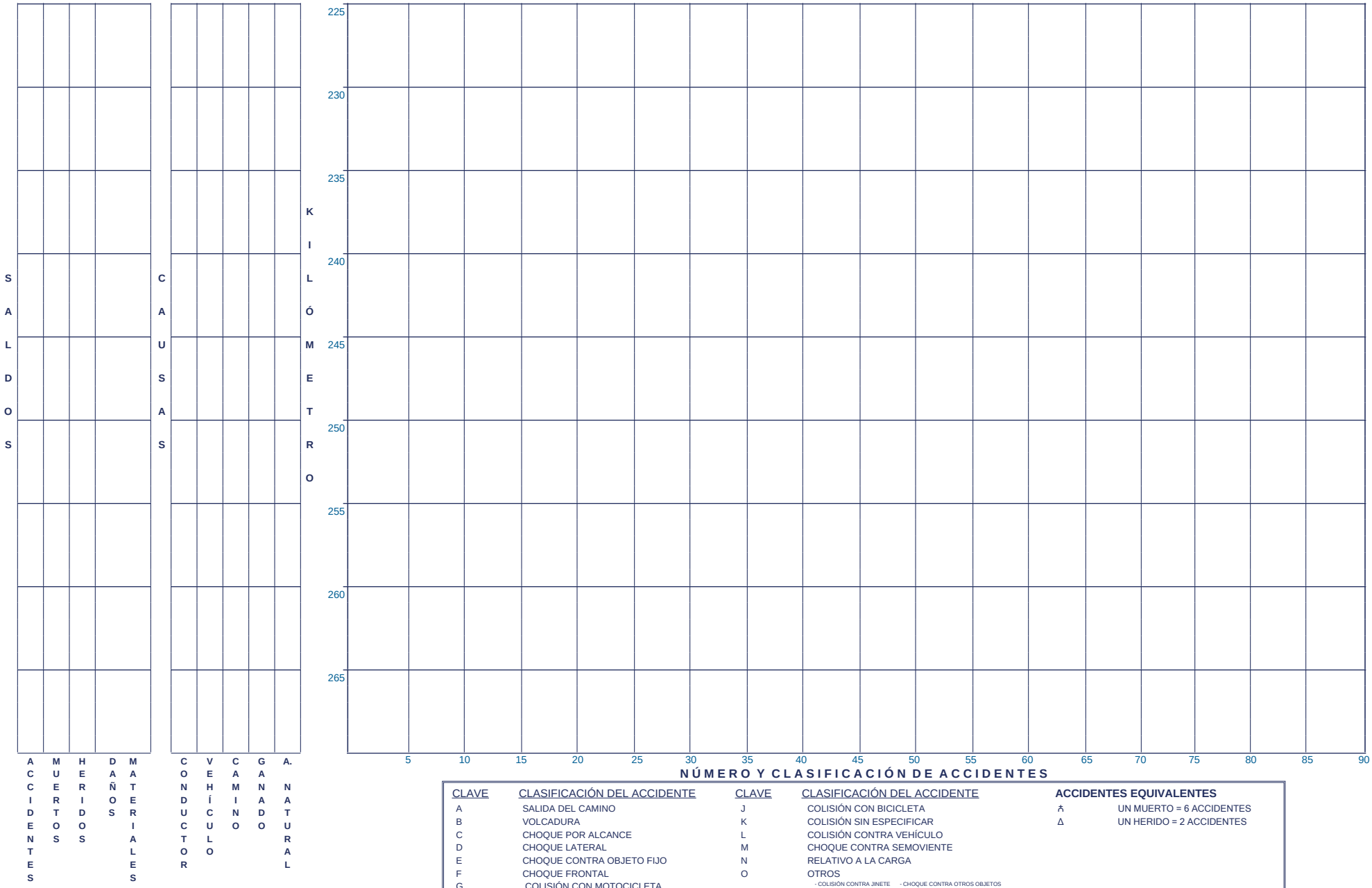

CLAVE	CLASIFICACIÓN DEL ACCIDENTE
A	SALIDA DEL CAMINO
B	VOLCADURA
C	CHOQUE POR ALCANCE
D	CHOQUE LATERAL
E	CHOQUE CONTRA OBJETO FIJO
F	CHOQUE FRONTAL
G	COLISIÓN CON MOTOCICLETA
H	ATROPELLAMIENTO

CLAVE	CLASIFICACIÓN DEL ACCIDENTE
J	COLISIÓN CON BICICLETA
K	COLISIÓN SIN ESPECIFICAR
L	COLISIÓN CONTRA VEHÍCULO
M	CHOQUE CONTRA SEMOVIENTE
N	RELATIVO A LA CARGA
O	OTROS

- COLISIÓN CONTRA JINETE
- CAIDA DE PASAJERO
- INCENDIO
- CHOQUE CONTRA OTROS OBJETOS
- DESPRENDIMIENTO DE EJE/NEUMÁTICO
- SIN DATO

ACCIDENTES EQUIVALENTES

♿	UN MUERTO = 6 ACCIDENTES
Δ	UN HERIDO = 2 ACCIDENTES

ACCIDENTES POR KILÓMETRO

2018

OAXACA

CARRETERA Y TRAMO: Oaxaca - Tehuantepec INICIA EN KM: 0+000 FINALIZA EN KM: 250+600

SALDOS	ACCIDENTES	MUERTOS	HERIDOS	DAÑOS	MATERIALES	CAUSAS	CONDUCTOR	VEHÍCULO	CAMINO	GANADO	A. NATURAL
	1	0	0	35,000			2	0	0	0	0
	1	0	2	183,000			1	0	0	0	0
	2	0	8	225,000			3	0	0	0	0
	1	1	0	40,000			1	0	0	0	1
	1	0	0	90,000			1	0	0	0	0
	1	7	0	130,000			1	0	0	0	0
	1	1	2	180,000			1	0	0	0	0
	1	0	0	40,000			1	0	0	0	0

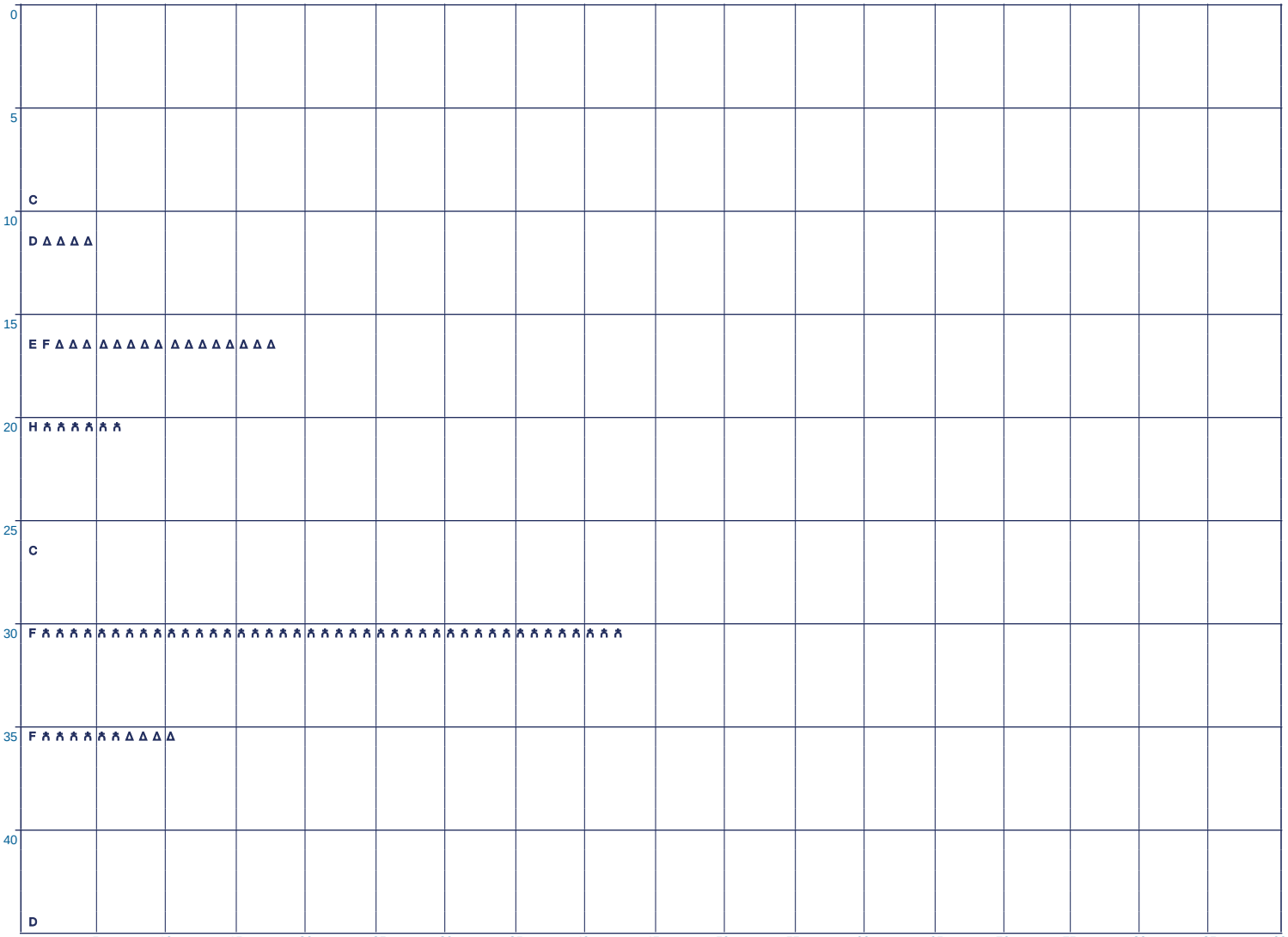

CLAVE	CLASIFICACIÓN DEL ACCIDENTE
A	SALIDA DEL CAMINO
B	VOLCADURA
C	CHOQUE POR ALCANCE
D	CHOQUE LATERAL
E	CHOQUE CONTRA OBJETO FIJO
F	CHOQUE FRONTAL
G	COLISIÓN CON MOTOCICLETA
H	ATROPELLAMIENTO

CLAVE	CLASIFICACIÓN DEL ACCIDENTE
J	COLISIÓN CON BICICLETA
K	COLISIÓN SIN ESPECIFICAR
L	COLISIÓN CONTRA VEHÍCULO
M	CHOQUE CONTRA SEMOVIENTE
N	RELATIVO A LA CARGA
O	OTROS

- COLISIÓN CONTRA JINETE
- CAIDA DE PASAJERO
- INCENDIO
- CHOQUE CONTRA OTROS OBJETOS
- DESPRENDIMIENTO DE EJE/NEUMÁTICO
- SIN DATO

ACCIDENTES EQUIVALENTES

🚶	UN MUERTO = 6 ACCIDENTES
Δ	UN HERIDO = 2 ACCIDENTES

ACCIDENTES POR KILÓMETRO

2018

OAXACA

CARRETERA Y TRAMO: Oaxaca - Tehuantepec INICIA EN KM: 0+000 FINALIZA EN KM: 250+600

SALDOS	ACCIDENTES	MUERTOS	HERIDOS	DAÑOS	MATERIALES
CAUSAS					
CONDUCTOR	1	0	0	170,000	
VEHÍCULO	1	0	0	70,000	
CAMINO	1	0	2	0	0
GANADO	1	0	0	0	0
A. NATURAL	1	0	1	120,000	
	1	0	0	0	0
	1	1	2	100,000	
	1	1	0	60,000	
	1	0	0	23,000	
	1	0	0	0	0



NÚMERO Y CLASIFICACIÓN DE ACCIDENTES

CLAVE	CLASIFICACIÓN DEL ACCIDENTE
A	SALIDA DEL CAMINO
B	VOLCADURA
C	CHOQUE POR ALCANCE
D	CHOQUE LATERAL
E	CHOQUE CONTRA OBJETO FIJO
F	CHOQUE FRONTAL
G	COLISIÓN CON MOTOCICLETA
H	ATROPELLAMIENTO

CLAVE	CLASIFICACIÓN DEL ACCIDENTE
J	COLISIÓN CON BICICLETA
K	COLISIÓN SIN ESPECIFICAR
L	COLISIÓN CONTRA VEHÍCULO
M	CHOQUE CONTRA SEMOVIENTE
N	RELATIVO A LA CARGA
O	OTROS

- COLISIÓN CONTRA JINETE
- CAIDA DE PASAJERO
- INCENDIO
- CHOQUE CONTRA OTROS OBJETOS
- DESPRENDIMIENTO DE EJE/NEUMÁTICO
- SIN DATO

ACCIDENTES EQUIVALENTES

Ѧ	UN MUERTO = 6 ACCIDENTES
Δ	UN HERIDO = 2 ACCIDENTES

ACCIDENTES POR KILÓMETRO

2018

OAXACA

CARRETERA Y TRAMO: Oaxaca - Tehuantepec INICIA EN KM: 0+000 FINALIZA EN KM: 250+600

ACCIDENTES	MUERTOS	HERIDOS	DAÑOS	MATERIALES
1	0	5	275,000	
1	0	0	60,000	

CONDUCTOR	VEHÍCULO	CAMINO	GANADO	A. NATURAL
1	0	0	0	0
0	0	1	0	0

SALDOS — CAUSAS

KILÓMETRO

90
95
100
105
110
115
120
125 D Δ Δ Δ Δ Δ Δ Δ Δ Δ
130 Δ

5 10 15 20 25 30 35 40 45 50 55 60 65 70 75 80 85 90

NÚMERO Y CLASIFICACIÓN DE ACCIDENTES

CLAVE	CLASIFICACIÓN DEL ACCIDENTE
A	SALIDA DEL CAMINO
B	VOLCADURA
C	CHOQUE POR ALCANCE
D	CHOQUE LATERAL
E	CHOQUE CONTRA OBJETO FIJO
F	CHOQUE FRONTAL
G	COLISIÓN CON MOTOCICLETA
H	ATROPELLAMIENTO

CLAVE	CLASIFICACIÓN DEL ACCIDENTE
J	COLISIÓN CON BICICLETA
K	COLISIÓN SIN ESPECIFICAR
L	COLISIÓN CONTRA VEHÍCULO
M	CHOQUE CONTRA SEMOVIENTE
N	RELATIVO A LA CARGA
O	OTROS

- COLISIÓN CONTRA JINETE
- CAIDA DE PASAJERO
- INCENDIO
- CHOQUE CONTRA OTROS OBJETOS
- DESPRENDIMIENTO DE EJE/NEUMÁTICO
- SIN DATO

ACCIDENTES EQUIVALENTES

♿	UN MUERTO = 6 ACCIDENTES
Δ	UN HERIDO = 2 ACCIDENTES

ACCIDENTES POR KILÓMETRO

2018

OAXACA

CARRETERA Y TRAMO: Oaxaca - Tehuantepec INICIA EN KM: 0+000 FINALIZA EN KM: 250+600

ACCIDENTES	MUERTOS	HERIDOS	DAÑOS	MATERIALES
1	0	0	8,000	
1	0	0	75,000	
1	0	1	150,000	
1	0	0	60,000	
1	1	2	40,000	
2	0	0	75,000	
2	0	0	520,000	

CONDUCTOR	VEHÍCULO	CAMINO	GANADO	A. NATURAL
1	0	0	0	0
1	0	0	0	0
0	0	0	0	0
1	0	0	0	0
1	0	0	0	0
2	0	0	0	0
2	0	0	0	0

SALDOS CAUSAS

KILÓMETRO



NÚMERO Y CLASIFICACIÓN DE ACCIDENTES

CLAVE	CLASIFICACIÓN DEL ACCIDENTE
A	SALIDA DEL CAMINO
B	VOLCADURA
C	CHOQUE POR ALCANCE
D	CHOQUE LATERAL
E	CHOQUE CONTRA OBJETO FIJO
F	CHOQUE FRONTAL
G	COLISIÓN CON MOTOCICLETA
H	ATROPELLAMIENTO

CLAVE	CLASIFICACIÓN DEL ACCIDENTE
J	COLISIÓN CON BICICLETA
K	COLISIÓN SIN ESPECIFICAR
L	COLISIÓN CONTRA VEHÍCULO
M	CHOQUE CONTRA SEMOVIENTE
N	RELATIVO A LA CARGA
O	OTROS

- COLISIÓN CONTRA JINETE
- CAIDA DE PASAJERO
- INCENDIO
- CHOQUE CONTRA OTROS OBJETOS
- DESPRENDIMIENTO DE EJE/NEUMÁTICO
- SIN DATO

ACCIDENTES EQUIVALENTES

🚶	UN MUERTO = 6 ACCIDENTES
Δ	UN HERIDO = 2 ACCIDENTES

ACCIDENTES POR KILÓMETRO

2018

OAXACA

CARRETERA Y TRAMO: Oaxaca - Tehuantepec INICIA EN KM: 0+000 FINALIZA EN KM: 250+600

ACCIDENTES	MUERTOS	HERIDOS	DAÑOS	MATERIALES
1	1	2	75,000	
1	1	0	350,000	

CONDUCTOR	VEHÍCULO	CAMINO	GANADO	A. NATURAL
1	0	0	0	0
1	0	0	0	0

SALDOS

CAUSAS

KILÓMETRO



NÚMERO Y CLASIFICACIÓN DE ACCIDENTES

CLAVE	CLASIFICACIÓN DEL ACCIDENTE
A	SALIDA DEL CAMINO
B	VOLCADURA
C	CHOQUE POR ALCANCE
D	CHOQUE LATERAL
E	CHOQUE CONTRA OBJETO FIJO
F	CHOQUE FRONTAL
G	COLISIÓN CON MOTOCICLETA
H	ATROPELLAMIENTO

CLAVE	CLASIFICACIÓN DEL ACCIDENTE
J	COLISIÓN CON BICICLETA
K	COLISIÓN SIN ESPECIFICAR
L	COLISIÓN CONTRA VEHÍCULO
M	CHOQUE CONTRA SEMOVIENTE
N	RELATIVO A LA CARGA
O	OTROS

- COLISIÓN CONTRA JINETE
- CAIDA DE PASAJERO
- INCENDIO
- CHOQUE CONTRA OTROS OBJETOS
- DESPRENDIMIENTO DE EJE/NEUMÁTICO
- SIN DATO

ACCIDENTES EQUIVALENTES

Ѧ	UN MUERTO = 6 ACCIDENTES
Δ	UN HERIDO = 2 ACCIDENTES

ACCIDENTES POR KILÓMETRO

2018

OAXACA

CARRETERA Y TRAMO: Oaxaca - Tehuantepec INICIA EN KM: 0+000 FINALIZA EN KM: 250+600

ACCIDENTES	MUERTOS	HERIDOS	DAÑOS	MATERIALES
1	0	1	65,000	
2	0	0	135,000	
1	0	0	100,000	
1	0	0	50,000	

SALDOS

CONDUCTOR	VEHÍCULO	CAMINO	GANADO	A. NATURAL
1	0	0	0	0
2	0	0	0	0
1	0	0	0	0
1	0	0	0	0

CAUSAS



NÚMERO Y CLASIFICACIÓN DE ACCIDENTES

CLAVE	CLASIFICACIÓN DEL ACCIDENTE
A	SALIDA DEL CAMINO
B	VOLCADURA
C	CHOQUE POR ALCANCE
D	CHOQUE LATERAL
E	CHOQUE CONTRA OBJETO FIJO
F	CHOQUE FRONTAL
G	COLISIÓN CON MOTOCICLETA
H	ATROPELLAMIENTO

CLAVE	CLASIFICACIÓN DEL ACCIDENTE
J	COLISIÓN CON BICICLETA
K	COLISIÓN SIN ESPECIFICAR
L	COLISIÓN CONTRA VEHÍCULO
M	CHOQUE CONTRA SEMOVIENTE
N	RELATIVO A LA CARGA
O	OTROS

- COLISIÓN CONTRA JINETE
- CAIDA DE PASAJERO
- INCENDIO
- CHOQUE CONTRA OTROS OBJETOS
- DESPRENDIMIENTO DE EJE/NEUMÁTICO
- SIN DATO

ACCIDENTES EQUIVALENTES

♿	UN MUERTO = 6 ACCIDENTES
Δ	UN HERIDO = 2 ACCIDENTES

ACCIDENTES POR KILÓMETRO

2018

OAXACA

CARRETERA Y TRAMO: Puebla - Huajuapan de León Lim. Edos. Pue./Oax. - Huajuapan de León INICIA EN KM: 200+300 FINALIZA EN KM: 219+300

SALDOS					CAUSAS					KILÓMETRO
ACCIDENTES	MUERTOS	HERIDOS	DAÑOS	MATERIALES	CONDUCTOR	VEHÍCULO	CAMINO	GANADO	A. NATURAL	
1	0	0	30,000		1	0	0	0	0	
1	0	3	50,000		1	0	0	0	0	



CLAVE	CLASIFICACIÓN DEL ACCIDENTE	CLAVE	CLASIFICACIÓN DEL ACCIDENTE
A	SALIDA DEL CAMINO	J	COLISIÓN CON BICICLETA
B	VOLCADURA	K	COLISIÓN SIN ESPECIFICAR
C	CHOQUE POR ALCANCE	L	COLISIÓN CONTRA VEHÍCULO
D	CHOQUE LATERAL	M	CHOQUE CONTRA SEMOVIENTE
E	CHOQUE CONTRA OBJETO FIJO	N	RELATIVO A LA CARGA
F	CHOQUE FRONTAL	O	OTROS
G	COLISIÓN CON MOTOCICLETA		- COLISIÓN CONTRA JINETE - CHOQUE CONTRA OTROS OBJETOS
H	ATROPELLAMIENTO		- CAIDA DE PASAJERO - DESPRENDIMIENTO DE EJE/NEUMÁTICO
			- INCENDIO - SIN DATO

ACCIDENTES EQUIVALENTES

♱	UN MUERTO = 6 ACCIDENTES
Δ	UN HERIDO = 2 ACCIDENTES

ACCIDENTES POR KILÓMETRO

2018

OAXACA

CARRETERA Y TRAMO: Ramal a Asunción Ixtaltepec INICIA EN KM: 0+000 FINALIZA EN KM: 9+700

ACCIDENTES	MUERTOS	HERIDOS	DAÑOS	MATERIALES
2	0	0	28,000	

CONDUCTOR	VEHÍCULO	CAMINO	GANADO	A. NATURAL
2	0	0	0	0

SALDOS

CAUSAS

KILÓMETRO

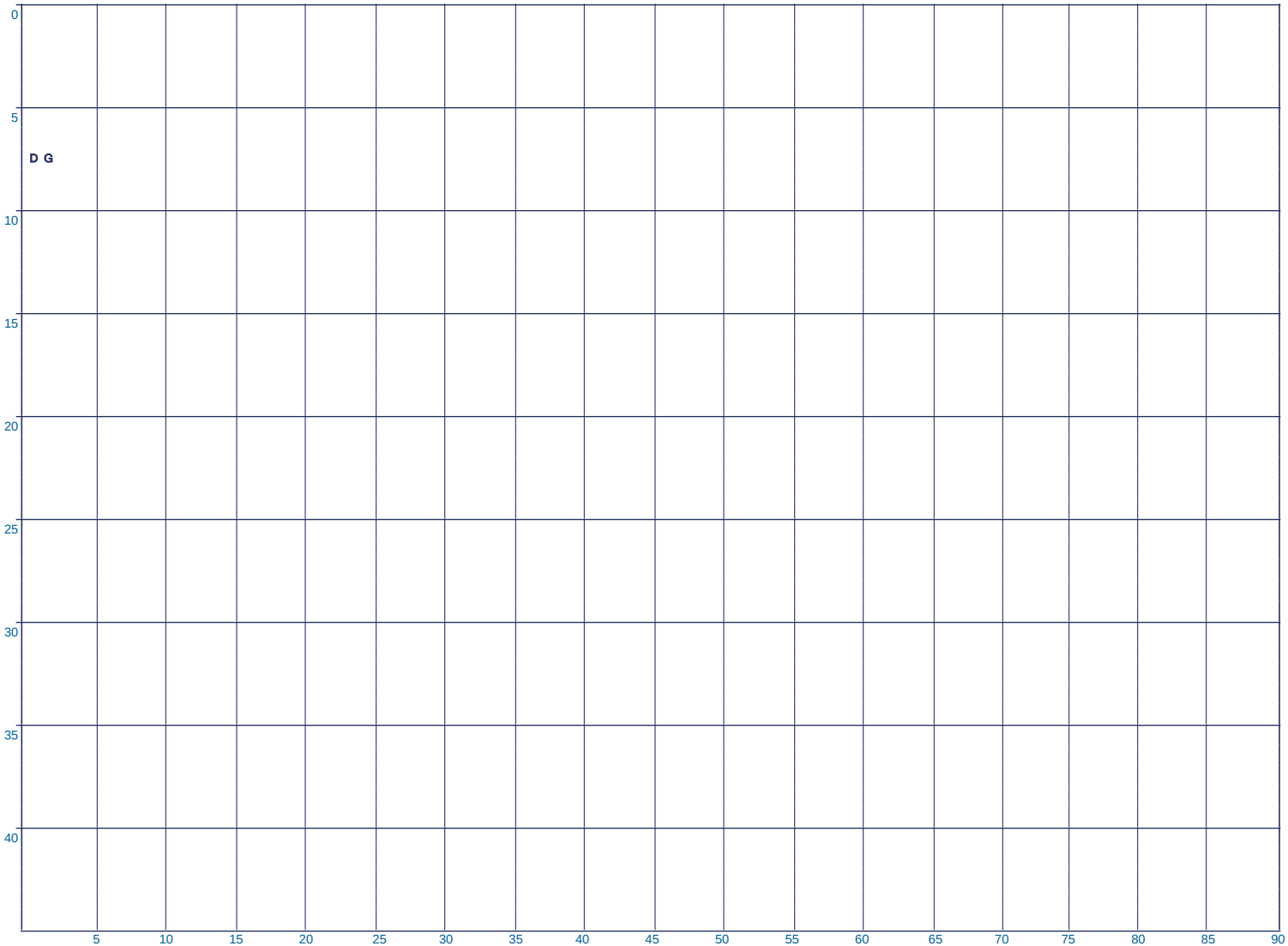

NÚMERO Y CLASIFICACIÓN DE ACCIDENTES

CLAVE	CLASIFICACIÓN DEL ACCIDENTE
A	SALIDA DEL CAMINO
B	VOLCADURA
C	CHOQUE POR ALCANCE
D	CHOQUE LATERAL
E	CHOQUE CONTRA OBJETO FIJO
F	CHOQUE FRONTAL
G	COLISIÓN CON MOTOCICLETA
H	ATROPELLAMIENTO

CLAVE	CLASIFICACIÓN DEL ACCIDENTE
J	COLISIÓN CON BICICLETA
K	COLISIÓN SIN ESPECIFICAR
L	COLISIÓN CONTRA VEHÍCULO
M	CHOQUE CONTRA SEMOVIENTE
N	RELATIVO A LA CARGA
O	OTROS

- COLISIÓN CONTRA JINETE
- CAIDA DE PASAJERO
- INCENDIO
- CHOQUE CONTRA OTROS OBJETOS
- DESPRENDIMIENTO DE EJE/NEUMÁTICO
- SIN DATO

ACCIDENTES EQUIVALENTES

♿	UN MUERTO = 6 ACCIDENTES
Δ	UN HERIDO = 2 ACCIDENTES

ACCIDENTES POR KILÓMETRO

2018

OAXACA

CARRETERA Y TRAMO: Ramal a Presa Cerro de Oro INICIA EN KM: 0+000 FINALIZA EN KM: 18+000

ACCIDENTES	MUERTOS	HERIDOS	DAÑOS	MATERIALES
1	0	0	10,000	
1	0	1	7,000	

CONDUCTOR	VEHÍCULO	CAMINO	GANADO	A. NATURAL
2	0	1	0	1
2	0	0	0	0

SALDOS

CAUSAS

KILÓMETRO

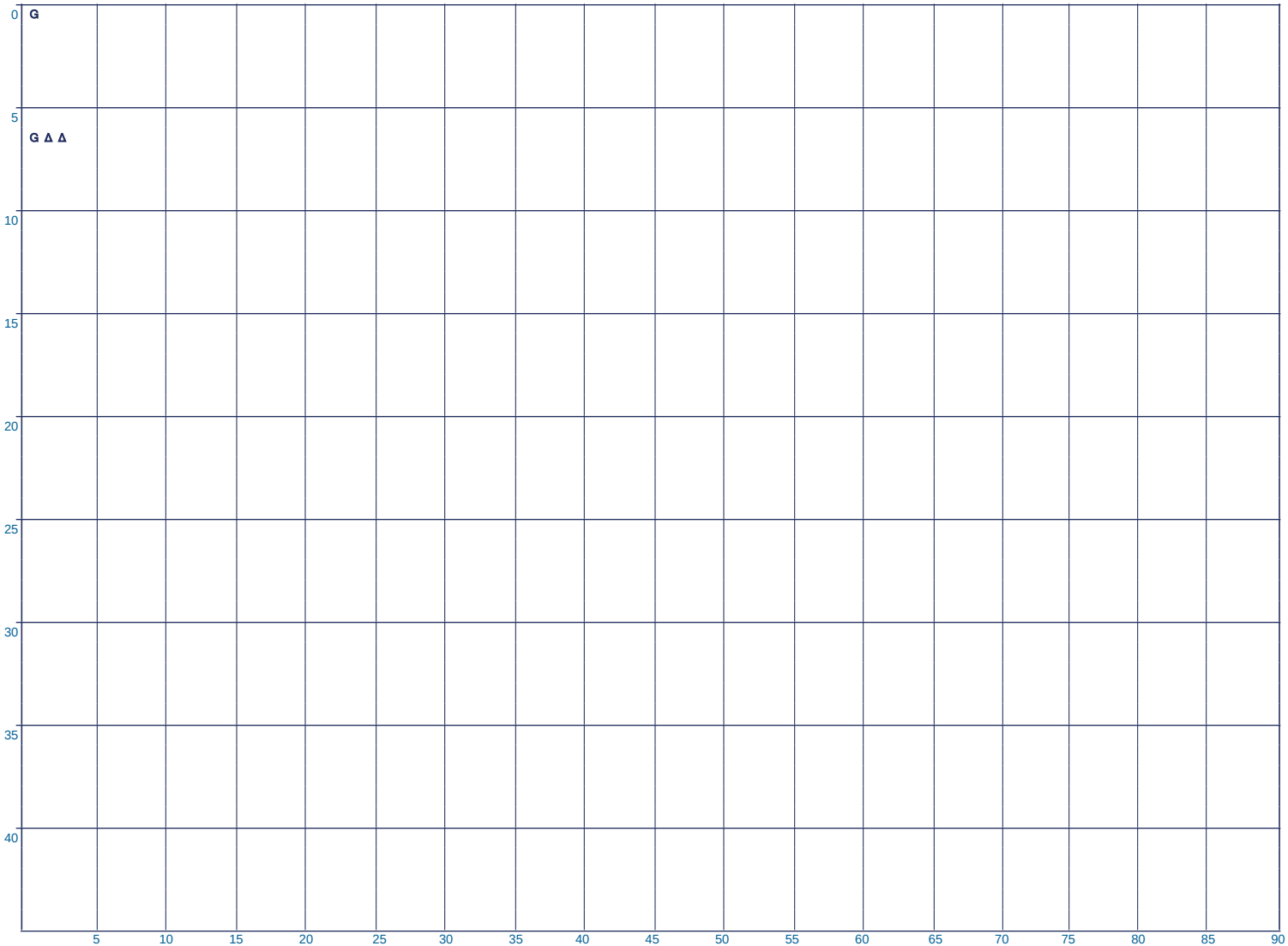

NÚMERO Y CLASIFICACIÓN DE ACCIDENTES

CLAVE	CLASIFICACIÓN DEL ACCIDENTE
A	SALIDA DEL CAMINO
B	VOLCADURA
C	CHOQUE POR ALCANCE
D	CHOQUE LATERAL
E	CHOQUE CONTRA OBJETO FIJO
F	CHOQUE FRONTAL
G	COLISIÓN CON MOTOCICLETA
H	ATROPELLAMIENTO

CLAVE	CLASIFICACIÓN DEL ACCIDENTE
J	COLISIÓN CON BICICLETA
K	COLISIÓN SIN ESPECIFICAR
L	COLISIÓN CONTRA VEHÍCULO
M	CHOQUE CONTRA SEMOVIENTE
N	RELATIVO A LA CARGA
O	OTROS

- COLISIÓN CONTRA JINETE
- CAIDA DE PASAJERO
- INCENDIO
- CHOQUE CONTRA OTROS OBJETOS
- DESPRENDIMIENTO DE EJE/NEUMÁTICO
- SIN DATO

ACCIDENTES EQUIVALENTES

♿	UN MUERTO = 6 ACCIDENTES
Δ	UN HERIDO = 2 ACCIDENTES

ACCIDENTES POR KILÓMETRO

2018

OAXACA

CARRETERA Y TRAMO: Ramal a Refinería Pemex (Refinería del Pacífico) INICIA EN KM: 0+000 FINALIZA EN KM: 3+000

SALDOS				CAUSAS					KILÓMETRO
ACCIDENTES	MUERTOS	HERIDOS	DAÑOS MATERIALES	CONDUCTOR	VEHÍCULO	CAMINO	GANADO	A. NATURAL	
3	0	1	67,000	4	0	0	0	0	C C G Δ Δ



CLAVE	CLASIFICACIÓN DEL ACCIDENTE	CLAVE	CLASIFICACIÓN DEL ACCIDENTE
A	SALIDA DEL CAMINO	J	COLISIÓN CON BICICLETA
B	VOLCADURA	K	COLISIÓN SIN ESPECIFICAR
C	CHOQUE POR ALCANCE	L	COLISIÓN CONTRA VEHÍCULO
D	CHOQUE LATERAL	M	CHOQUE CONTRA SEMOVIENTE
E	CHOQUE CONTRA OBJETO FIJO	N	RELATIVO A LA CARGA
F	CHOQUE FRONTAL	O	OTROS
G	COLISIÓN CON MOTOCICLETA		- COLISIÓN CONTRA JINETE - CHOQUE CONTRA OTROS OBJETOS
H	ATROPELLAMIENTO		- CAIDA DE PASAJERO - DESPRENDIMIENTO DE EJE/NEUMÁTICO
			- INCENDIO - SIN DATO

ACCIDENTES EQUIVALENTES

☠	UN MUERTO = 6 ACCIDENTES
Δ	UN HERIDO = 2 ACCIDENTES

ACCIDENTES POR KILÓMETRO

2018

OAXACA

CARRETERA Y TRAMO: Salina Cruz - La Ventosa (Cuota) INICIA EN KM: 0+000 FINALIZA EN KM: 82+200

SALDOS				CAUSAS					KILÓMETRO
ACCIDENTES	MUERTOS	HERIDOS	DAÑOS MATERIALES	CONDUCTOR	VEHÍCULO	CAMINO	GANADO	A. NATURAL	
1	0	0	50,000	1	0	0	0	0	0 A
1	0	0	8,000	0	0	0	0	0	5 E
									10
									15
2	0	1	245,000	2	0	1	0	0	20 A D Δ Δ
									25
1	0	0	100,000	2	0	0	0	0	30 A
1	0	2	60,000	0	0	0	0	0	35 E Δ Δ Δ Δ
1	0	0	30,000	1	0	0	0	0	40 A

5 10 15 20 25 30 35 40 45 50 55 60 65 70 75 80 85 90

NÚMERO Y CLASIFICACIÓN DE ACCIDENTES

CLAVE	CLASIFICACIÓN DEL ACCIDENTE	CLAVE	CLASIFICACIÓN DEL ACCIDENTE
A	SALIDA DEL CAMINO	J	COLISIÓN CON BICICLETA
B	VOLCADURA	K	COLISIÓN SIN ESPECIFICAR
C	CHOQUE POR ALCANCE	L	COLISIÓN CONTRA VEHÍCULO
D	CHOQUE LATERAL	M	CHOQUE CONTRA SEMOVIENTE
E	CHOQUE CONTRA OBJETO FIJO	N	RELATIVO A LA CARGA
F	CHOQUE FRONTAL	O	OTROS
G	COLISIÓN CON MOTOCICLETA		- COLISIÓN CONTRA JINETE - CHOQUE CONTRA OTROS OBJETOS - CAIDA DE PASAJERO - DESPRENDIMIENTO DE EJE/NEUMÁTICO - INCENDIO - SIN DATO
H	ATROPELLAMIENTO		

ACCIDENTES EQUIVALENTES

♿	UN MUERTO = 6 ACCIDENTES
Δ	UN HERIDO = 2 ACCIDENTES

ACCIDENTES POR KILÓMETRO

2018

OAXACA

CARRETERA Y TRAMO: Salina Cruz - La Ventosa (Cuota) INICIA EN KM: 0+000 FINALIZA EN KM: 82+200

SALDOS ACCIDENTES	MUERTOS	HERIDOS	DAÑOS	MATERIALES	CAUSAS CONDUCTOR	VEHÍCULO	CAMINO	GANADO	A. NATURAL	KILÓMETRO
2	0	0	68,000		2	0	0	0	0	45
										50
1	0	0	100,000		1	0	0	0	0	55
1	0	0	150,000		1	0	0	0	0	
1	0	1	20,000		0	0	0	0	1	60
1	0	0	50,000		1	0	0	0	0	65
1	0	0	50,000		1	0	0	0	1	70
1	0	0	30,000		1	0	0	0	0	
1	0	2	30,000		1	0	2	0	1	75
										80
										85

E E

A
A

B Δ Δ

C

B
E

E Δ Δ Δ Δ

5 10 15 20 25 30 35 40 45 50 55 60 65 70 75 80 85 90

NÚMERO Y CLASIFICACIÓN DE ACCIDENTES

CLAVE	CLASIFICACIÓN DEL ACCIDENTE	CLAVE	CLASIFICACIÓN DEL ACCIDENTE
A	SALIDA DEL CAMINO	J	COLISIÓN CON BICICLETA
B	VOLCADURA	K	COLISIÓN SIN ESPECIFICAR
C	CHOQUE POR ALCANCE	L	COLISIÓN CONTRA VEHÍCULO
D	CHOQUE LATERAL	M	CHOQUE CONTRA SEMOVIENTE
E	CHOQUE CONTRA OBJETO FIJO	N	RELATIVO A LA CARGA
F	CHOQUE FRONTAL	O	OTROS
G	COLISIÓN CON MOTOCICLETA		- COLISIÓN CONTRA JINETE - CHOQUE CONTRA OTROS OBJETOS - CAIDA DE PASAJERO - DESPRENDIMIENTO DE EJE/NEUMÁTICO - INCENDIO - SIN DATO
H	ATROPELLAMIENTO		

ACCIDENTES EQUIVALENTES

♿	UN MUERTO = 6 ACCIDENTES
Δ	UN HERIDO = 2 ACCIDENTES

ACCIDENTES POR KILÓMETRO

2018

OAXACA

CARRETERA Y TRAMO: San Pablo Villa de Mitla - T. C. (Tuxtepec - Palomares) T. C. (Oaxaca - Tehuantepec) - Lim. Edos. Oax./Ver. INICIA EN KM: 0+000 FINALIZA EN KM: 217+700

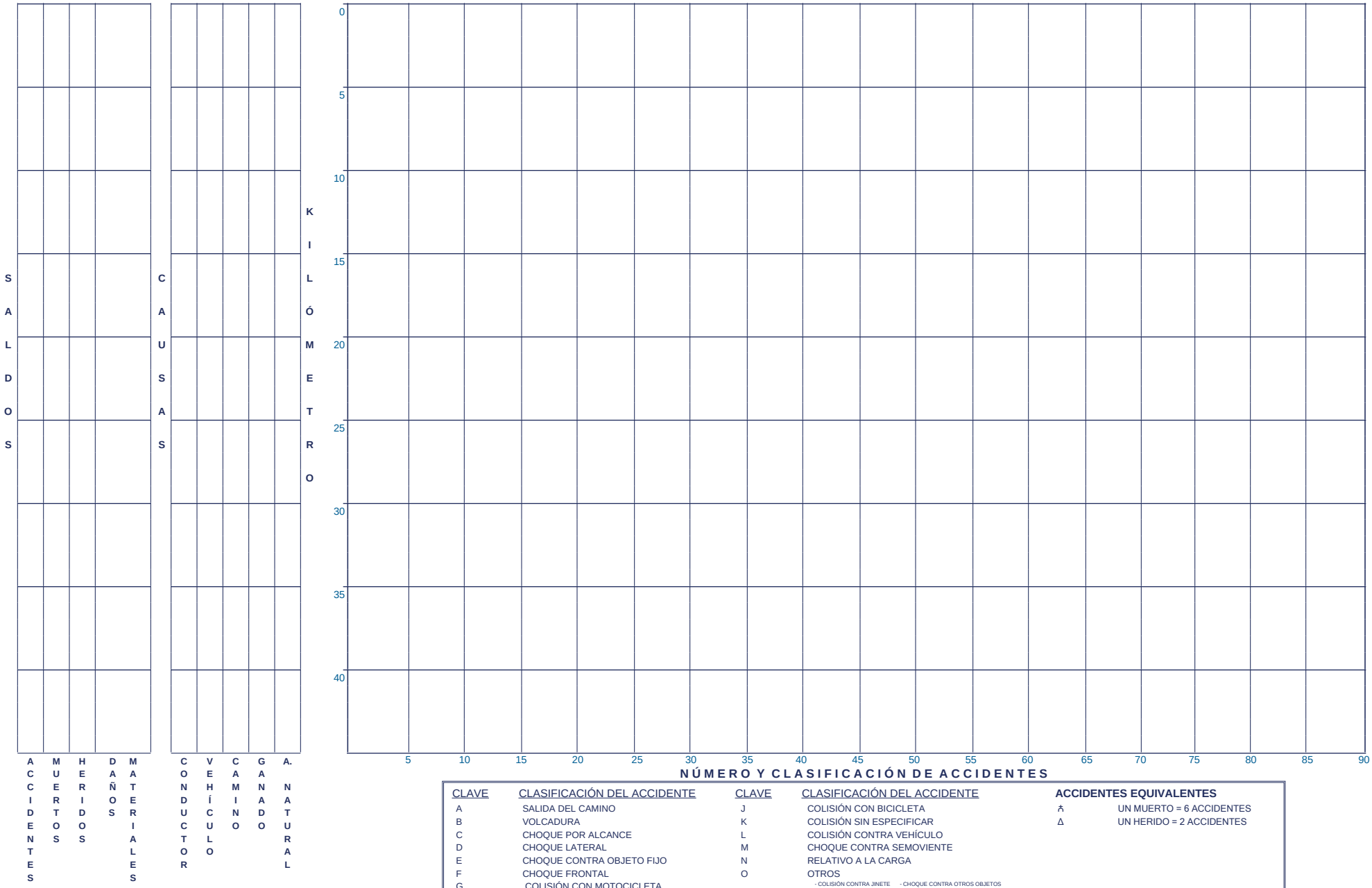

CLAVE	CLASIFICACIÓN DEL ACCIDENTE
A	SALIDA DEL CAMINO
B	VOLCADURA
C	CHOQUE POR ALCANCE
D	CHOQUE LATERAL
E	CHOQUE CONTRA OBJETO FIJO
F	CHOQUE FRONTAL
G	COLISIÓN CON MOTOCICLETA
H	ATROPELLAMIENTO

CLAVE	CLASIFICACIÓN DEL ACCIDENTE
J	COLISIÓN CON BICICLETA
K	COLISIÓN SIN ESPECIFICAR
L	COLISIÓN CONTRA VEHÍCULO
M	CHOQUE CONTRA SEMOVIENTE
N	RELATIVO A LA CARGA
O	OTROS

- COLISIÓN CONTRA JINETE
- CAIDA DE PASAJERO
- INCENDIO
- CHOQUE CONTRA OTROS OBJETOS
- DESPRENDIMIENTO DE EJE/NEUMÁTICO
- SIN DATO

ACCIDENTES EQUIVALENTES

♿	UN MUERTO = 6 ACCIDENTES
Δ	UN HERIDO = 2 ACCIDENTES

ACCIDENTES POR KILÓMETRO

2018

OAXACA

CARRETERA Y TRAMO: San Pablo Villa de Mitla - T. C. (Tuxtepec - Palomares) T. C. (Oaxaca - Tehuantepec) - Lim. Edos. Oax./Ver. INICIA EN KM: 0+000 FINALIZA EN KM: 217+700

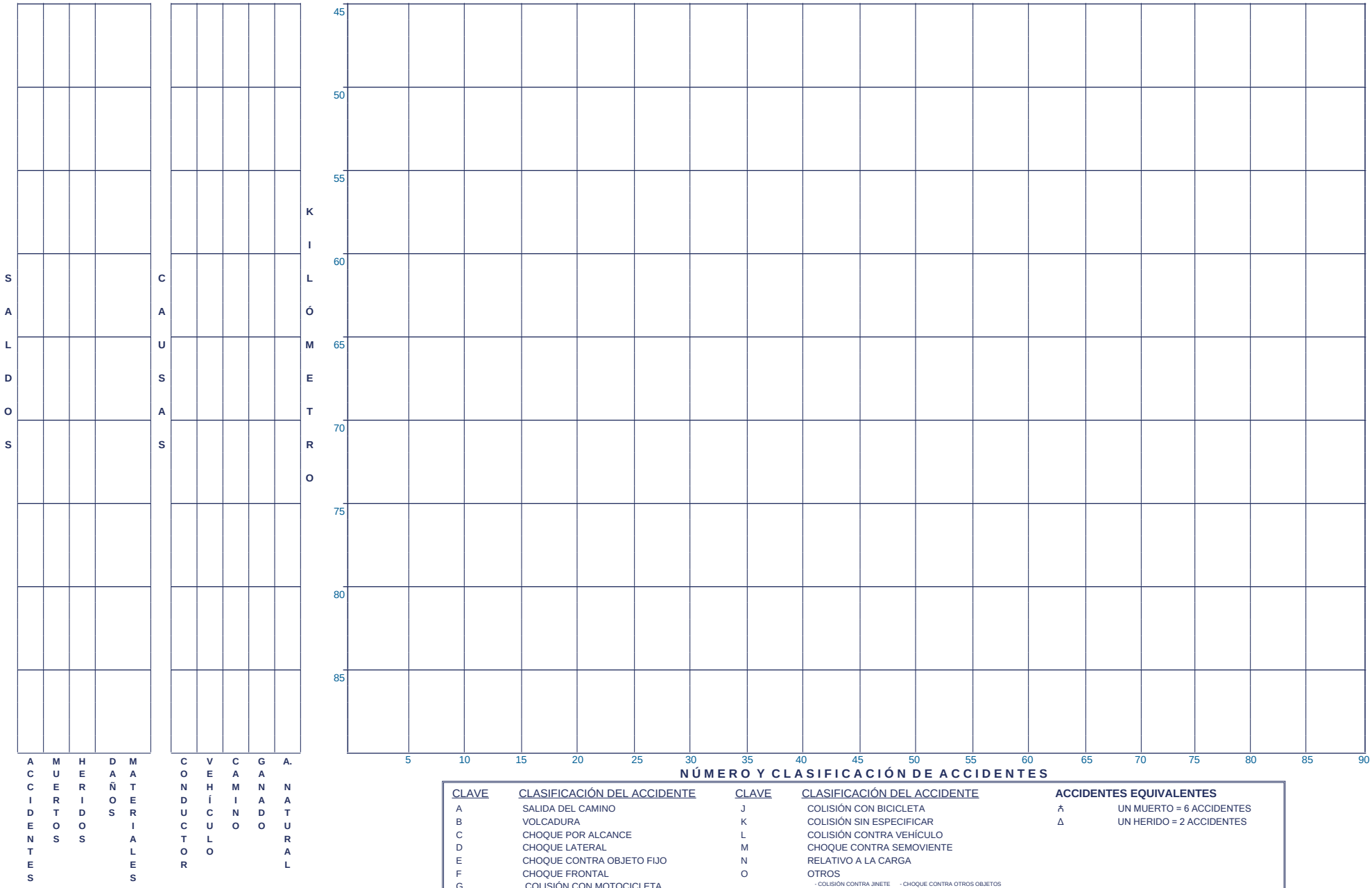

CLAVE	CLASIFICACIÓN DEL ACCIDENTE	CLAVE	CLASIFICACIÓN DEL ACCIDENTE
A	SALIDA DEL CAMINO	J	COLISIÓN CON BICICLETA
B	VOLCADURA	K	COLISIÓN SIN ESPECIFICAR
C	CHOQUE POR ALCANCE	L	COLISIÓN CONTRA VEHÍCULO
D	CHOQUE LATERAL	M	CHOQUE CONTRA SEMOVIENTE
E	CHOQUE CONTRA OBJETO FIJO	N	RELATIVO A LA CARGA
F	CHOQUE FRONTAL	O	OTROS
G	COLISIÓN CON MOTOCICLETA		- COLISIÓN CONTRA JINETE - CHOQUE CONTRA OTROS OBJETOS
H	ATROPELLAMIENTO		- CAIDA DE PASAJERO - DESPRENDIMIENTO DE EJE/NEUMÁTICO
			- INCENDIO - SIN DATO

ACCIDENTES EQUIVALENTES

ॐ UN MUERTO = 6 ACCIDENTES

Δ UN HERIDO = 2 ACCIDENTES

ACCIDENTES POR KILÓMETRO

2018

OAXACA

CARRETERA Y TRAMO: San Pablo Villa de Mitla - T. C. (Tuxtepec - Palomares) T. C. (Oaxaca - Tehuantepec) - Lim. Edos. Oax./Ver. INICIA EN KM: 0+000 FINALIZA EN KM: 217+700

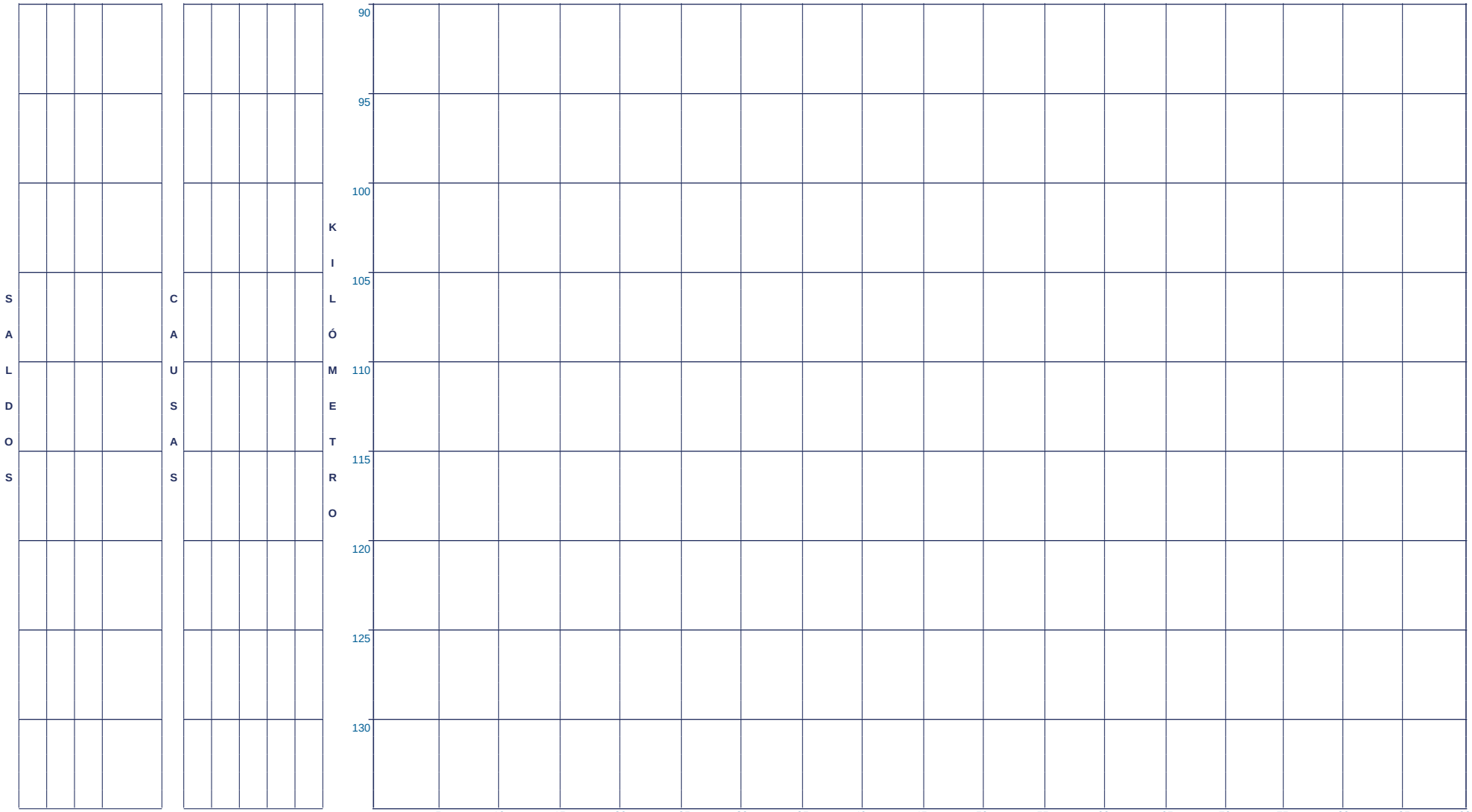

CLAVE	CLASIFICACIÓN DEL ACCIDENTE	CLAVE	CLASIFICACIÓN DEL ACCIDENTE
A	SALIDA DEL CAMINO	J	COLISIÓN CON BICICLETA
B	VOLCADURA	K	COLISIÓN SIN ESPECIFICAR
C	CHOQUE POR ALCANCE	L	COLISIÓN CONTRA VEHÍCULO
D	CHOQUE LATERAL	M	CHOQUE CONTRA SEMOVIENTE
E	CHOQUE CONTRA OBJETO FIJO	N	RELATIVO A LA CARGA
F	CHOQUE FRONTAL	O	OTROS
G	COLISIÓN CON MOTOCICLETA		- COLISIÓN CONTRA JINETE - CHOQUE CONTRA OTROS OBJETOS
H	ATROPELLAMIENTO		- CAIDA DE PASAJERO - DESPRENDIMIENTO DE EJE/NEUMÁTICO
			- INCENDIO - SIN DATO

ACCIDENTES EQUIVALENTES

☥	UN MUERTO = 6 ACCIDENTES
Δ	UN HERIDO = 2 ACCIDENTES

ACCIDENTES POR KILÓMETRO

2018

OAXACA

CARRETERA Y TRAMO: San Pablo Villa de Mitla - T. C. (Tuxtepec - Palomares) T. C. (Oaxaca - Tehuantepec) - Lim. Edos. Oax./Ver. INICIA EN KM: 0+000 FINALIZA EN KM: 217+700

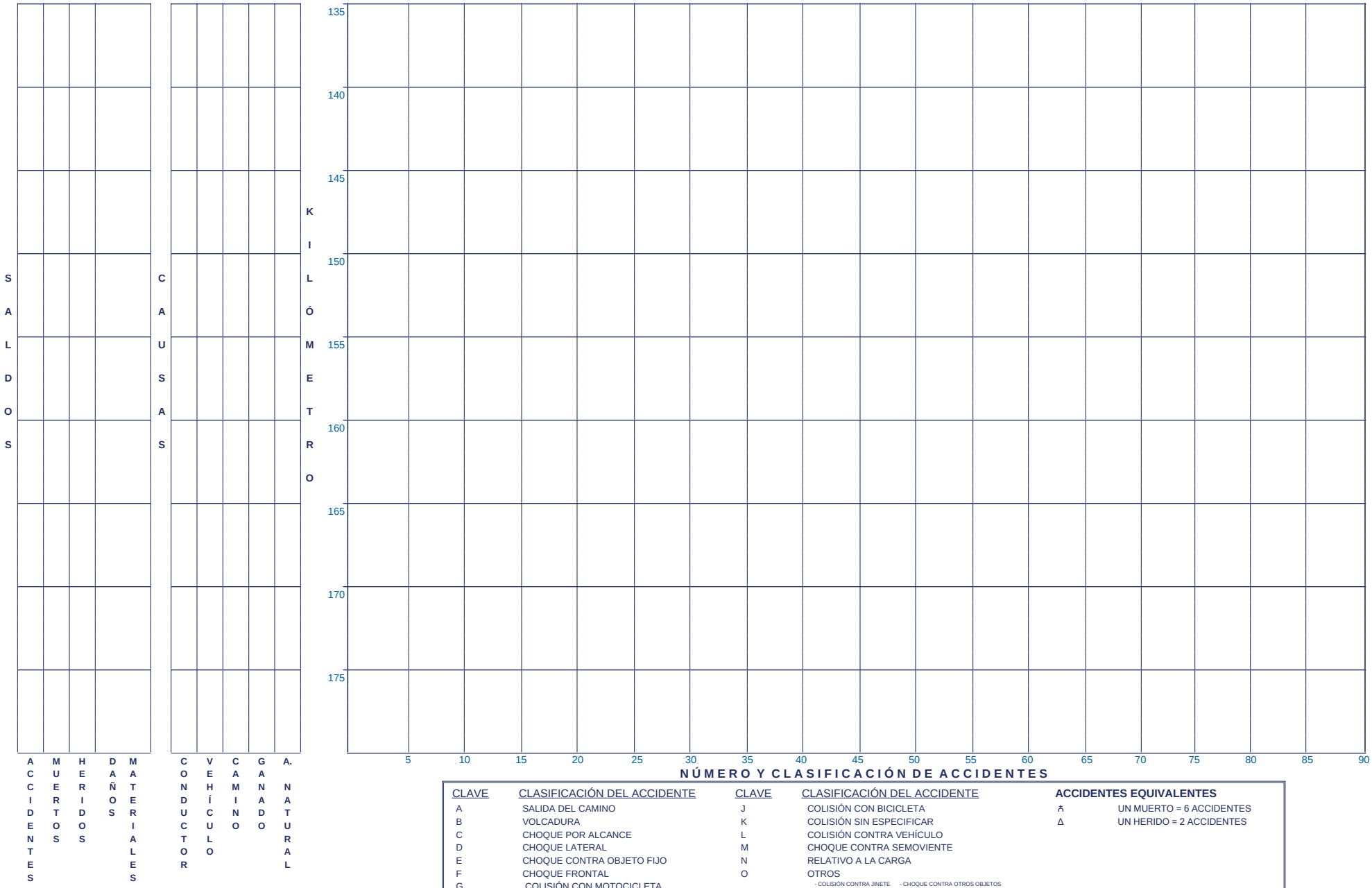

CLAVE	CLASIFICACIÓN DEL ACCIDENTE
A	SALIDA DEL CAMINO
B	VOLCADURA
C	CHOQUE POR ALCANCE
D	CHOQUE LATERAL
E	CHOQUE CONTRA OBJETO FIJO
F	CHOQUE FRONTAL
G	COLISIÓN CON MOTOCICLETA
H	ATROPELLAMIENTO

CLAVE	CLASIFICACIÓN DEL ACCIDENTE
J	COLISIÓN CON BICICLETA
K	COLISIÓN SIN ESPECIFICAR
L	COLISIÓN CONTRA VEHÍCULO
M	CHOQUE CONTRA SEMOVIENTE
N	RELATIVO A LA CARGA
O	OTROS

- COLISIÓN CONTRA JINETE
- CAIDA DE PASAJERO
- INCENDIO
- CHOQUE CONTRA OTROS OBJETOS
- DESPRENDIMIENTO DE EJE/NEUMÁTICO
- SIN DATO

ACCIDENTES EQUIVALENTES

♿	UN MUERTO = 6 ACCIDENTES
Δ	UN HERIDO = 2 ACCIDENTES

ACCIDENTES POR KILÓMETRO

2018

OAXACA

CARRETERA Y TRAMO: San Pablo Villa de Mitla - T. C. (Tuxtepec - Palomares) T. C. (Oaxaca - Tehuantepec) - Lim. Edos. Oax./Ver. INICIA EN KM: 0+000 FINALIZA EN KM: 217+700

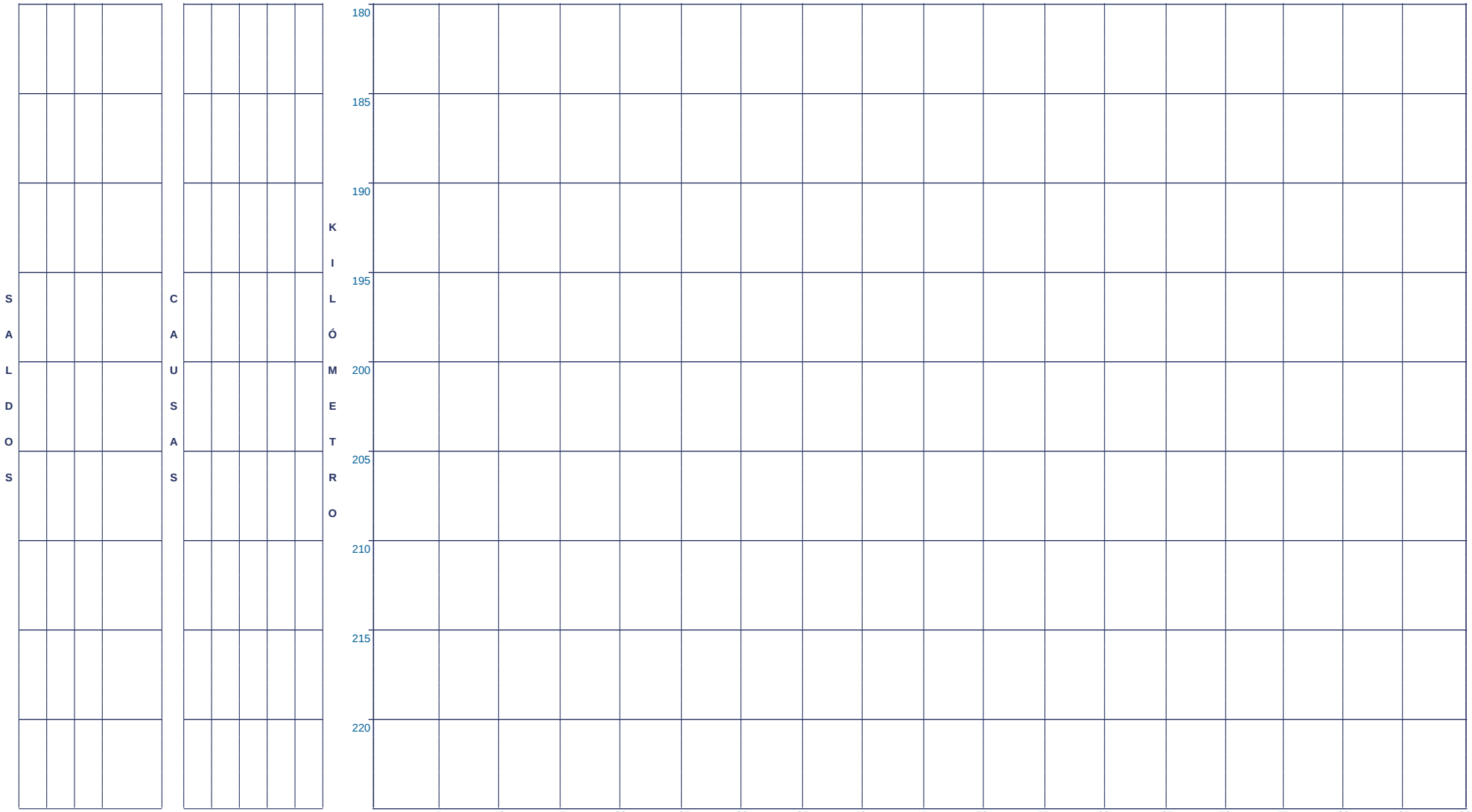

CLAVE	CLASIFICACIÓN DEL ACCIDENTE
A	SALIDA DEL CAMINO
B	VOLCADURA
C	CHOQUE POR ALCANCE
D	CHOQUE LATERAL
E	CHOQUE CONTRA OBJETO FIJO
F	CHOQUE FRONTAL
G	COLISIÓN CON MOTOCICLETA
H	ATROPELLAMIENTO

CLAVE	CLASIFICACIÓN DEL ACCIDENTE
J	COLISIÓN CON BICICLETA
K	COLISIÓN SIN ESPECIFICAR
L	COLISIÓN CONTRA VEHÍCULO
M	CHOQUE CONTRA SEMOVIENTE
N	RELATIVO A LA CARGA
O	OTROS

- COLISIÓN CONTRA JINETE
- CAIDA DE PASAJERO
- INCENDIO
- CHOQUE CONTRA OTROS OBJETOS
- DESPRENDIMIENTO DE EJE/NEUMÁTICO
- SIN DATO

ACCIDENTES EQUIVALENTES

♿	UN MUERTO = 6 ACCIDENTES
Δ	UN HERIDO = 2 ACCIDENTES

ACCIDENTES POR KILÓMETRO

2018

OAXACA

CARRETERA Y TRAMO: Santiago Pinotepa Nacional - Salina Cruz INICIA EN KM: 0+000 FINALIZA EN KM: 394+000

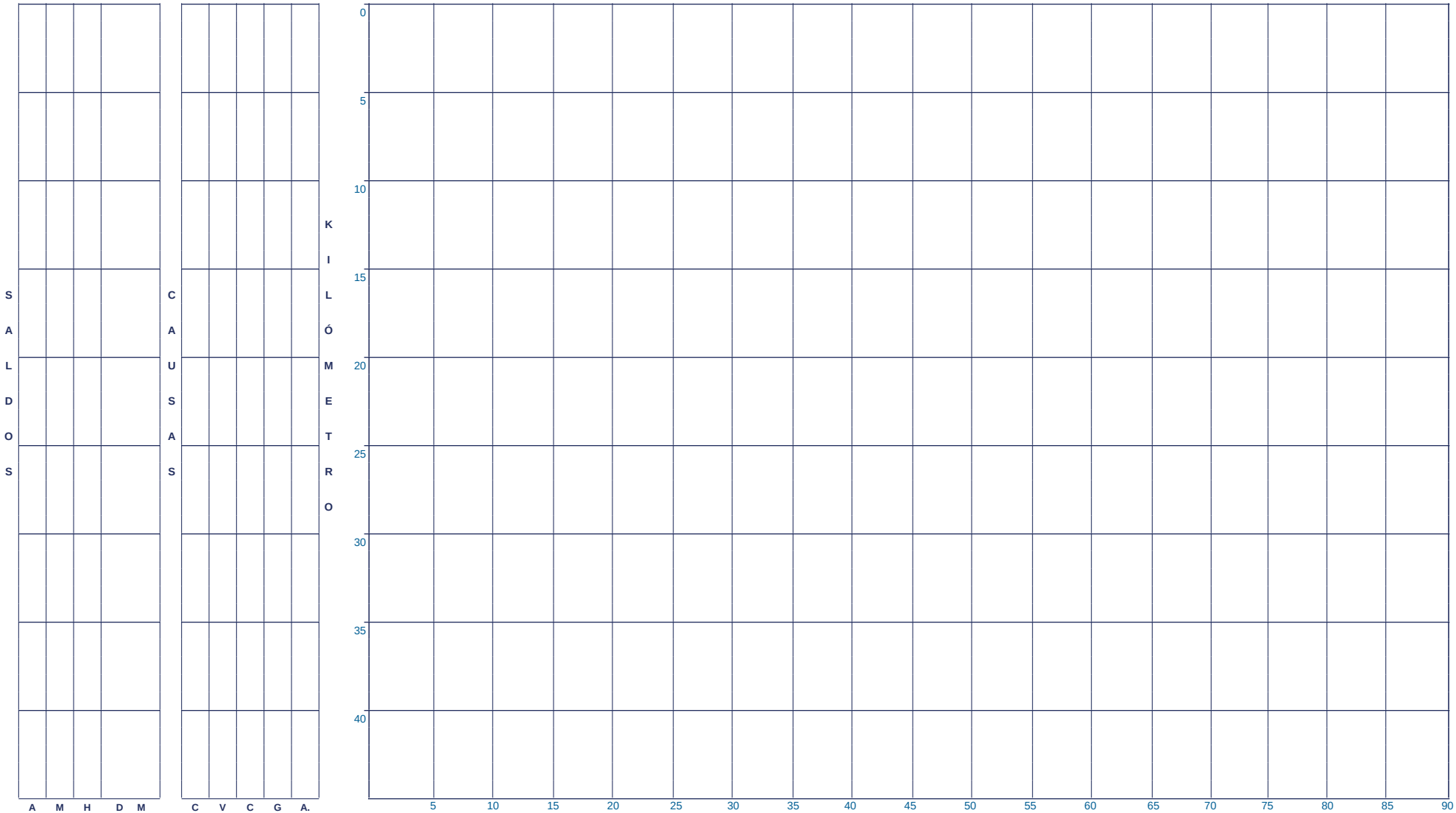

CLAVE	CLASIFICACIÓN DEL ACCIDENTE
A	SALIDA DEL CAMINO
B	VOLCADURA
C	CHOQUE POR ALCANCE
D	CHOQUE LATERAL
E	CHOQUE CONTRA OBJETO FIJO
F	CHOQUE FRONTAL
G	COLISIÓN CON MOTOCICLETA
H	ATROPELLAMIENTO

CLAVE	CLASIFICACIÓN DEL ACCIDENTE
J	COLISIÓN CON BICICLETA
K	COLISIÓN SIN ESPECIFICAR
L	COLISIÓN CONTRA VEHÍCULO
M	CHOQUE CONTRA SEMOVIENTE
N	RELATIVO A LA CARGA
O	OTROS

- COLISIÓN CONTRA JINETE
- CAIDA DE PASAJERO
- INCENDIO
- CHOQUE CONTRA OTROS OBJETOS
- DESPRENDIMIENTO DE EJE/NEUMÁTICO
- SIN DATO

ACCIDENTES EQUIVALENTES

♿	UN MUERTO = 6 ACCIDENTES
Δ	UN HERIDO = 2 ACCIDENTES

ACCIDENTES POR KILÓMETRO

2018

OAXACA

CARRETERA Y TRAMO: Santiago Pinotepa Nacional - Salina Cruz INICIA EN KM: 0+000 FINALIZA EN KM: 394+000

SALDOS				CAUSAS					KILÓMETRO
ACCIDENTES	MUERTOS	HERIDOS	DAÑOS MATERIALES	CONDUCTOR	VEHÍCULO	CAMINO	GANADO	A. NATURAL	
1	0	0	50,000	1	0	0	0	0	80 A
1	0	0	55,000	1	0	0	0	0	85 C



NÚMERO Y CLASIFICACIÓN DE ACCIDENTES

CLAVE	CLASIFICACIÓN DEL ACCIDENTE
A	SALIDA DEL CAMINO
B	VOLCADURA
C	CHOQUE POR ALCANCE
D	CHOQUE LATERAL
E	CHOQUE CONTRA OBJETO FIJO
F	CHOQUE FRONTAL
G	COLISIÓN CON MOTOCICLETA
H	ATROPELLAMIENTO

CLAVE	CLASIFICACIÓN DEL ACCIDENTE
J	COLISIÓN CON BICICLETA
K	COLISIÓN SIN ESPECIFICAR
L	COLISIÓN CONTRA VEHÍCULO
M	CHOQUE CONTRA SEMOVIENTE
N	RELATIVO A LA CARGA
O	OTROS

- COLISIÓN CONTRA JINETE
- CAIDA DE PASAJERO
- INCENDIO
- CHOQUE CONTRA OTROS OBJETOS
- DESPRENDIMIENTO DE EJE/NEUMÁTICO
- SIN DATO

ACCIDENTES EQUIVALENTES

☠	UN MUERTO = 6 ACCIDENTES
Δ	UN HERIDO = 2 ACCIDENTES

ACCIDENTES POR KILÓMETRO

2018

OAXACA

CARRETERA Y TRAMO: Santiago Pinotepa Nacional - Salina Cruz INICIA EN KM: 0+000 FINALIZA EN KM: 394+000

ACCIDENTES	MUERTOS	HERIDOS	DAÑOS	MATERIALES
1	0	0	270,000	
1	0	3	25,000	

CONDUCTOR	VEHÍCULO	CAMINO	GANADO	A. NATURAL
1	0	0	0	0
1	0	0	0	0



NÚMERO Y CLASIFICACIÓN DE ACCIDENTES

CLAVE	CLASIFICACIÓN DEL ACCIDENTE	CLAVE	CLASIFICACIÓN DEL ACCIDENTE
A	SALIDA DEL CAMINO	J	COLISIÓN CON BICICLETA
B	VOLCADURA	K	COLISIÓN SIN ESPECIFICAR
C	CHOQUE POR ALCANCE	L	COLISIÓN CONTRA VEHÍCULO
D	CHOQUE LATERAL	M	CHOQUE CONTRA SEMOVIENTE
E	CHOQUE CONTRA OBJETO FIJO	N	RELATIVO A LA CARGA
F	CHOQUE FRONTAL	O	OTROS
G	COLISIÓN CON MOTOCICLETA		- COLISIÓN CONTRA JINETE - CHOQUE CONTRA OTROS OBJETOS
H	ATROPELLAMIENTO		- CAIDA DE PASAJERO - DESPRENDIMIENTO DE EJE/NEUMÁTICO
			- INCENDIO - SIN DATO

ACCIDENTES EQUIVALENTES

- ♿ UN MUERTO = 6 ACCIDENTES
- Δ UN HERIDO = 2 ACCIDENTES

ACCIDENTES POR KILÓMETRO

2018

OAXACA

CARRETERA Y TRAMO: Santiago Pinotepa Nacional - Salina Cruz INICIA EN KM: 0+000 FINALIZA EN KM: 394+000

ACCIDENTES	MUERTOS	HERIDOS	DAÑOS	MATERIALES
1	0	0	150,000	
1	0	0	90,000	
1	0	1	5,500	

CONDUCTOR	VEHÍCULO	CAMINO	GANADO	A. NATURAL
1	0	0	0	0
2	0	0	0	0
1	0	0	0	0

SALDOS

CAUSAS

KILÓMETRO



NÚMERO Y CLASIFICACIÓN DE ACCIDENTES

CLAVE	CLASIFICACIÓN DEL ACCIDENTE
A	SALIDA DEL CAMINO
B	VOLCADURA
C	CHOQUE POR ALCANCE
D	CHOQUE LATERAL
E	CHOQUE CONTRA OBJETO FIJO
F	CHOQUE FRONTAL
G	COLISIÓN CON MOTOCICLETA
H	ATROPELLAMIENTO

CLAVE	CLASIFICACIÓN DEL ACCIDENTE
J	COLISIÓN CON BICICLETA
K	COLISIÓN SIN ESPECIFICAR
L	COLISIÓN CONTRA VEHÍCULO
M	CHOQUE CONTRA SEMOVIENTE
N	RELATIVO A LA CARGA
O	OTROS

- COLISIÓN CONTRA JINETE
- CAIDA DE PASAJERO
- INCENDIO
- CHOQUE CONTRA OTROS OBJETOS
- DESPRENDIMIENTO DE EJE/NEUMÁTICO
- SIN DATO

ACCIDENTES EQUIVALENTES

♿	UN MUERTO = 6 ACCIDENTES
Δ	UN HERIDO = 2 ACCIDENTES

ACCIDENTES POR KILÓMETRO

2018

OAXACA

CARRETERA Y TRAMO: Santiago Pinotepa Nacional - Salina Cruz INICIA EN KM: 0+000 FINALIZA EN KM: 394+000

KILÓMETRO	SALDOS: ACCIDENTES	MUERTOS	HERIDOS	DAÑOS	MATERIALES	CAUSAS: CONDUCTOR	VEHÍCULO	CAMINO	GANADO	A. NATURAL
215	1	0	1	70,000		1	0	0	0	0
	1	0	0	240,000		1	0	0	0	0
220	1	1	0	550,000		1	0	1	0	0

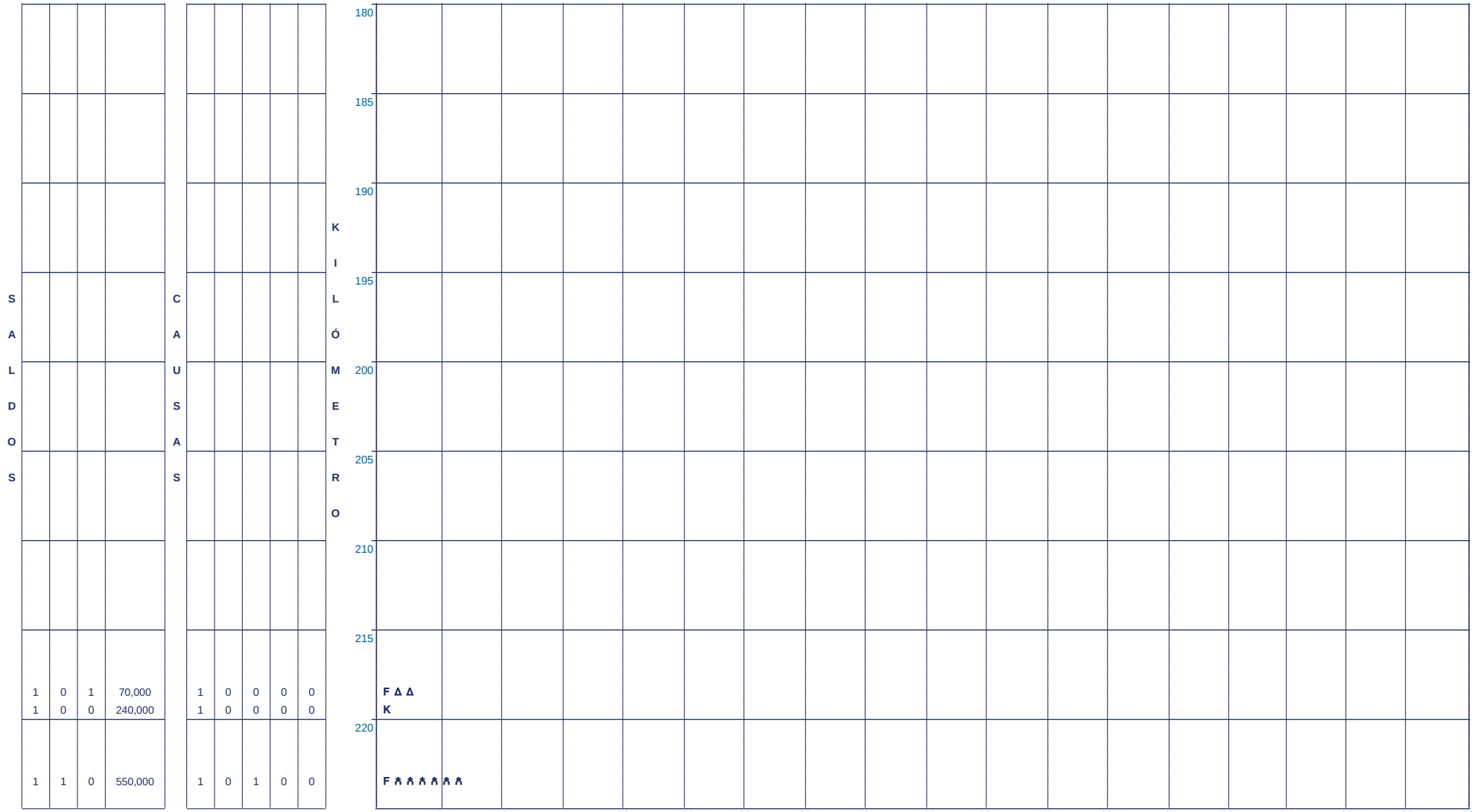

CLAVE	CLASIFICACIÓN DEL ACCIDENTE
A	SALIDA DEL CAMINO
B	VOLCADURA
C	CHOQUE POR ALCANCE
D	CHOQUE LATERAL
E	CHOQUE CONTRA OBJETO FIJO
F	CHOQUE FRONTAL
G	COLISIÓN CON MOTOCICLETA
H	ATROPELLAMIENTO

CLAVE	CLASIFICACIÓN DEL ACCIDENTE
J	COLISIÓN CON BICICLETA
K	COLISIÓN SIN ESPECIFICAR
L	COLISIÓN CONTRA VEHÍCULO
M	CHOQUE CONTRA SEMOVIENTE
N	RELATIVO A LA CARGA
O	OTROS

- COLISIÓN CONTRA JINETE
- CAIDA DE PASAJERO
- INCENDIO
- CHOQUE CONTRA OTROS OBJETOS
- DESPRENDIMIENTO DE EJE/NEUMÁTICO
- SIN DATO

ACCIDENTES EQUIVALENTES

♿	UN MUERTO = 6 ACCIDENTES
Δ	UN HERIDO = 2 ACCIDENTES

ACCIDENTES POR KILÓMETRO

2018

OAXACA

CARRETERA Y TRAMO: Santiago Pinotepa Nacional - Salina Cruz INICIA EN KM: 0+000 FINALIZA EN KM: 394+000

SALDOS				CAUSAS					KILÓMETRO
ACCIDENTES	MUERTOS	HERIDOS	DAÑOS MATERIALES	CONDUCTOR	VEHÍCULO	CAMINO	GANADO	A. NATURAL	
1	0	0	160,000	1	0	0	0	0	240
1	2	1	160,000	2	0	0	0	0	245
1	0	2	460,000	1	0	0	0	0	250
1	0	0	101,000	1	0	0	0	0	265

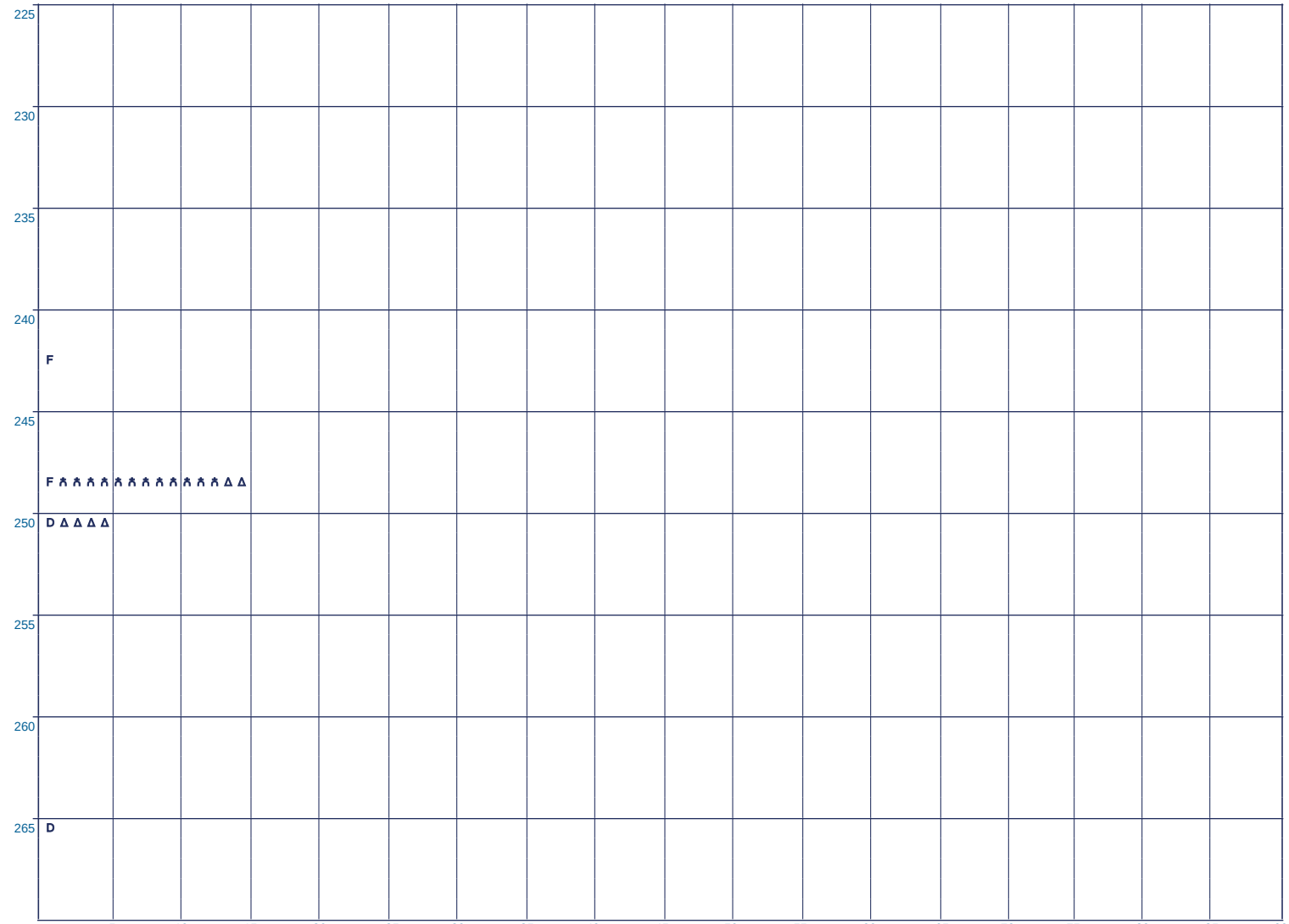

CLAVE	CLASIFICACIÓN DEL ACCIDENTE
A	SALIDA DEL CAMINO
B	VOLCADURA
C	CHOQUE POR ALCANCE
D	CHOQUE LATERAL
E	CHOQUE CONTRA OBJETO FIJO
F	CHOQUE FRONTAL
G	COLISIÓN CON MOTOCICLETA
H	ATROPELLAMIENTO

CLAVE	CLASIFICACIÓN DEL ACCIDENTE
J	COLISIÓN CON BICICLETA
K	COLISIÓN SIN ESPECIFICAR
L	COLISIÓN CONTRA VEHÍCULO
M	CHOQUE CONTRA SEMOVIENTE
N	RELATIVO A LA CARGA
O	OTROS

- COLISIÓN CONTRA JINETE
- CAIDA DE PASAJERO
- INCENDIO
- CHOQUE CONTRA OTROS OBJETOS
- DESPRENDIMIENTO DE EJE/NEUMÁTICO
- SIN DATO

ACCIDENTES EQUIVALENTES

♿	UN MUERTO = 6 ACCIDENTES
Δ	UN HERIDO = 2 ACCIDENTES

ACCIDENTES POR KILÓMETRO

2018

OAXACA

CARRETERA Y TRAMO: Santiago Pinotepa Nacional - Salina Cruz INICIA EN KM: 0+000 FINALIZA EN KM: 394+000

ACCIDENTES	MUERTOS	HERIDOS	DAÑOS	MATERIALES
1	0	1	70,000	
1	0	0	120,000	
1	0	0	105,000	

SALDOS

CONDUCTOR	VEHÍCULO	CAMINO	GANADO	A. NATURAL
1	0	2	0	1
2	0	0	0	0
2	0	0	0	0

CAUSAS



NÚMERO Y CLASIFICACIÓN DE ACCIDENTES

CLAVE	CLASIFICACIÓN DEL ACCIDENTE
A	SALIDA DEL CAMINO
B	VOLCADURA
C	CHOQUE POR ALCANCE
D	CHOQUE LATERAL
E	CHOQUE CONTRA OBJETO FIJO
F	CHOQUE FRONTAL
G	COLISIÓN CON MOTOCICLETA
H	ATROPELLAMIENTO

CLAVE	CLASIFICACIÓN DEL ACCIDENTE
J	COLISIÓN CON BICICLETA
K	COLISIÓN SIN ESPECIFICAR
L	COLISIÓN CONTRA VEHÍCULO
M	CHOQUE CONTRA SEMOVIENTE
N	RELATIVO A LA CARGA
O	OTROS

- COLISIÓN CONTRA JINETE
- CAIDA DE PASAJERO
- INCENDIO
- CHOQUE CONTRA OTROS OBJETOS
- DESPRENDIMIENTO DE EJE/NEUMÁTICO
- SIN DATO

ACCIDENTES EQUIVALENTES

♿	UN MUERTO = 6 ACCIDENTES
Δ	UN HERIDO = 2 ACCIDENTES

ACCIDENTES POR KILÓMETRO

2018

OAXACA

CARRETERA Y TRAMO: Santiago Pinotepa Nacional - Salina Cruz INICIA EN KM: 0+000 FINALIZA EN KM: 394+000

ACCIDENTES	MUERTOS	HERIDOS	DAÑOS	MATERIALES	CONDUCTOR	VEHÍCULO	CAMINO	GANADO	A. NATURAL	KILÓMETRO	SALDOS	CAUSAS
1	0	0	140,000		1	0	0	0	0	315	D	
1	0	1	45,000		1	0	0	0	0	320	F Δ Δ	
1	0	0	30,000		1	0	0	0	0	325	A	
1	1	0	40,000		1	0	0	0	0		F 🚶 🚶 🚶 🚶 🚶 🚶	
2	0	0	45,000		2	0	0	0	0	330	A A	
										335		
										340		
										345		
1	1	0	130,000		1	0	0	0	0	350	A 🚶 🚶 🚶 🚶 🚶 🚶	
										355		

5 10 15 20 25 30 35 40 45 50 55 60 65 70 75 80 85 90

NÚMERO Y CLASIFICACIÓN DE ACCIDENTES

CLAVE	CLASIFICACIÓN DEL ACCIDENTE	CLAVE	CLASIFICACIÓN DEL ACCIDENTE
A	SALIDA DEL CAMINO	J	COLISIÓN CON BICICLETA
B	VOLCADURA	K	COLISIÓN SIN ESPECIFICAR
C	CHOQUE POR ALCANCE	L	COLISIÓN CONTRA VEHÍCULO
D	CHOQUE LATERAL	M	CHOQUE CONTRA SEMOVIENTE
E	CHOQUE CONTRA OBJETO FIJO	N	RELATIVO A LA CARGA
F	CHOQUE FRONTAL	O	OTROS
G	COLISIÓN CON MOTOCICLETA		- COLISIÓN CONTRA JINETE - CHOQUE CONTRA OTROS OBJETOS
H	ATROPELLAMIENTO		- CAIDA DE PASAJERO - DESPRENDIMIENTO DE EJE/NEUMÁTICO
			- INCENDIO - SIN DATO

ACCIDENTES EQUIVALENTES

🚶	UN MUERTO = 6 ACCIDENTES
Δ	UN HERIDO = 2 ACCIDENTES

ACCIDENTES POR KILÓMETRO

2018

OAXACA

CARRETERA Y TRAMO: Santiago Pinotepa Nacional - Salina Cruz INICIA EN KM: 0+000 FINALIZA EN KM: 394+000

ACCIDENTES	MUERTOS	HERIDOS	DAÑOS	MATERIALES
1	0	0	30,000	
1	1	8	40,000	
1	0	0	12,000	

CONDUCTOR	VEHÍCULO	CAMINO	GANADO	A. NATURAL
1	0	0	0	0
1	0	0	0	0
1	0	0	0	0

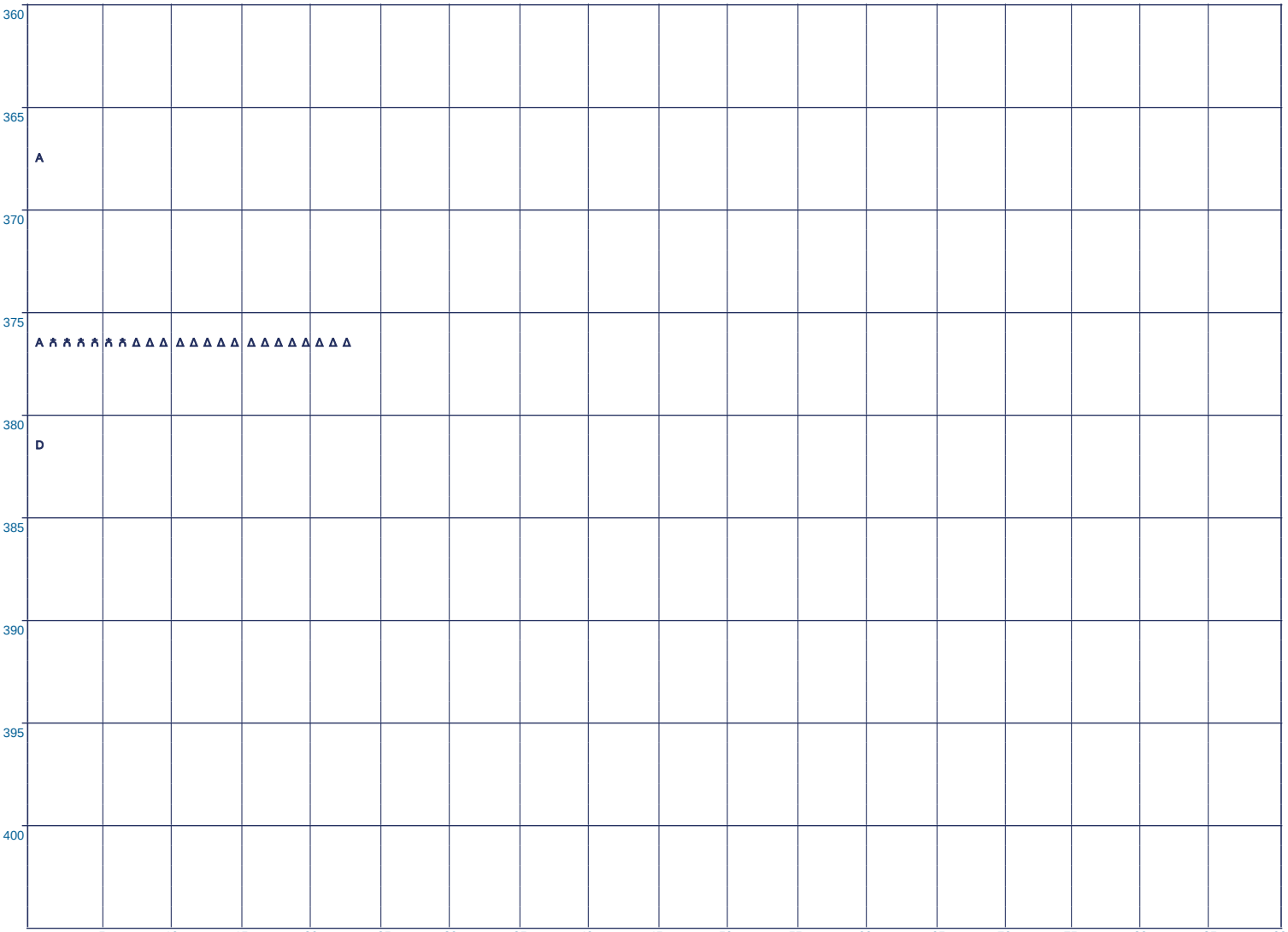

NÚMERO Y CLASIFICACIÓN DE ACCIDENTES

CLAVE	CLASIFICACIÓN DEL ACCIDENTE
A	SALIDA DEL CAMINO
B	VOLCADURA
C	CHOQUE POR ALCANCE
D	CHOQUE LATERAL
E	CHOQUE CONTRA OBJETO FIJO
F	CHOQUE FRONTAL
G	COLISIÓN CON MOTOCICLETA
H	ATROPELLAMIENTO

CLAVE	CLASIFICACIÓN DEL ACCIDENTE
J	COLISIÓN CON BICICLETA
K	COLISIÓN SIN ESPECIFICAR
L	COLISIÓN CONTRA VEHÍCULO
M	CHOQUE CONTRA SEMOVIENTE
N	RELATIVO A LA CARGA
O	OTROS

- COLISIÓN CONTRA JINETE
- CAIDA DE PASAJERO
- INCENDIO
- CHOQUE CONTRA OTROS OBJETOS
- DESPRENDIMIENTO DE EJE/NEUMÁTICO
- SIN DATO

ACCIDENTES EQUIVALENTES

🚶	UN MUERTO = 6 ACCIDENTES
Δ	UN HERIDO = 2 ACCIDENTES

ACCIDENTES POR KILÓMETRO

2018

OAXACA

CARRETERA Y TRAMO: T. C. (Oaxaca - Puerto Ángel) - Puerto Escondido INICIA EN KM: 0+000 FINALIZA EN KM: 78+400

SALDOS					CAUSAS					KILÓMETRO
ACCIDENTES	MUERTOS	HERIDOS	DAÑOS	MATERIALES	CONDUCTOR	VEHÍCULO	CAMINO	GANADO	A. NATURAL	
1	0	0	50,000		1	0	0	0	0	0 E
1	4	0	240,000		2	0	0	0	0	5 F
										10
1	0	2	90,000		2	0	0	0	0	15 D
										20
										25
										30
										35
										40

5 10 15 20 25 30 35 40 45 50 55 60 65 70 75 80 85 90

NÚMERO Y CLASIFICACIÓN DE ACCIDENTES

CLAVE	CLASIFICACIÓN DEL ACCIDENTE	CLAVE	CLASIFICACIÓN DEL ACCIDENTE
A	SALIDA DEL CAMINO	J	COLISIÓN CON BICICLETA
B	VOLCADURA	K	COLISIÓN SIN ESPECIFICAR
C	CHOQUE POR ALCANCE	L	COLISIÓN CONTRA VEHÍCULO
D	CHOQUE LATERAL	M	CHOQUE CONTRA SEMOVIENTE
E	CHOQUE CONTRA OBJETO FIJO	N	RELATIVO A LA CARGA
F	CHOQUE FRONTAL	O	OTROS
G	COLISIÓN CON MOTOCICLETA		- COLISIÓN CONTRA JINETE - CHOQUE CONTRA OTROS OBJETOS
H	ATROPELLAMIENTO		- CAIDA DE PASAJERO - DESPRENDIMIENTO DE EJE/NEUMÁTICO
			- INCENDIO - SIN DATO

ACCIDENTES EQUIVALENTES

- UN MUERTO = 6 ACCIDENTES
- Δ UN HERIDO = 2 ACCIDENTES

ACCIDENTES POR KILÓMETRO

2018

OAXACA

CARRETERA Y TRAMO: T. C. (Oaxaca - Puerto Ángel) - Puerto Escondido INICIA EN KM: 0+000 FINALIZA EN KM: 78+400

SALDOS					CAUSAS					KILÓMETRO
ACCIDENTES	MUERTOS	HERIDOS	DAÑOS	MATERIALES	CONDUCTOR	VEHÍCULO	CAMINO	GANADO	A. NATURAL	
1	0	0	50,000		1	0	0	0	0	K
1	0	1	35,000		1	0	0	0	0	E Δ Δ



CLAVE	CLASIFICACIÓN DEL ACCIDENTE	CLAVE	CLASIFICACIÓN DEL ACCIDENTE
A	SALIDA DEL CAMINO	J	COLISIÓN CON BICICLETA
B	VOLCADURA	K	COLISIÓN SIN ESPECIFICAR
C	CHOQUE POR ALCANCE	L	COLISIÓN CONTRA VEHÍCULO
D	CHOQUE LATERAL	M	CHOQUE CONTRA SEMOVIENTE
E	CHOQUE CONTRA OBJETO FIJO	N	RELATIVO A LA CARGA
F	CHOQUE FRONTAL	O	OTROS
G	COLISIÓN CON MOTOCICLETA		- COLISIÓN CONTRA JINETE - CHOQUE CONTRA OTROS OBJETOS - CAIDA DE PASAJERO - DESPRENDIMIENTO DE EJE/NEUMÁTICO - INCENDIO - SIN DATO
H	ATROPELLAMIENTO		

ACCIDENTES EQUIVALENTES

- Ѧ UN MUERTO = 6 ACCIDENTES
- Δ UN HERIDO = 2 ACCIDENTES

ACCIDENTES POR KILÓMETRO

2018

OAXACA

CARRETERA Y TRAMO: Tapanatepec - Talismán Tapanatepec - Lim. Edos. Oax./Chis. INICIA EN KM: 0+000 FINALIZA EN KM: 25+900

ACCIDENTES	MUERTOS	HERIDOS	DAÑOS	MATERIALES
1	5	5	60,000	
1	1	0	30,000	
1	0	1	100,000	
1	0	0	10,000	

CONDUCTOR	VEHÍCULO	CAMINO	GANADO	A. NATURAL
1	0	0	0	0
1	0	0	0	0
1	0	0	0	0
0	1	0	0	0

SALDOS — CAUSAS



CLAVE	CLASIFICACIÓN DEL ACCIDENTE
A	SALIDA DEL CAMINO
B	VOLCADURA
C	CHOQUE POR ALCANCE
D	CHOQUE LATERAL
E	CHOQUE CONTRA OBJETO FIJO
F	CHOQUE FRONTAL
G	COLISIÓN CON MOTOCICLETA
H	ATROPELLAMIENTO

CLAVE	CLASIFICACIÓN DEL ACCIDENTE
J	COLISIÓN CON BICICLETA
K	COLISIÓN SIN ESPECIFICAR
L	COLISIÓN CONTRA VEHÍCULO
M	CHOQUE CONTRA SEMOVIENTE
N	RELATIVO A LA CARGA
O	OTROS

- COLISIÓN CONTRA JINETE
- CAIDA DE PASAJERO
- INCENDIO
- CHOQUE CONTRA OTROS OBJETOS
- DESPRENDIMIENTO DE EJE/NEUMÁTICO
- SIN DATO

ACCIDENTES EQUIVALENTES

- UN MUERTO = 6 ACCIDENTES
- Δ UN HERIDO = 2 ACCIDENTES

ACCIDENTES POR KILÓMETRO

2018

OAXACA

CARRETERA Y TRAMO: Tapanatepec - Tuxtla Gutiérrez Tapanatepec - Lim. Edos. Oax./Chis. INICIA EN KM: 0+000 FINALIZA EN KM: 17+900

SALDOS					CAUSAS					KILÓMETRO
ACCIDENTES	MUERTOS	HERIDOS	DAÑOS	MATERIALES	CONDUCTOR	VEHÍCULO	CAMINO	GANADO	A. NATURAL	
1	0	0	20,000		1	0	0	0	0	D



CLAVE	CLASIFICACIÓN DEL ACCIDENTE	CLAVE	CLASIFICACIÓN DEL ACCIDENTE
A	SALIDA DEL CAMINO	J	COLISIÓN CON BICICLETA
B	VOLCADURA	K	COLISIÓN SIN ESPECIFICAR
C	CHOQUE POR ALCANCE	L	COLISIÓN CONTRA VEHÍCULO
D	CHOQUE LATERAL	M	CHOQUE CONTRA SEMOVIENTE
E	CHOQUE CONTRA OBJETO FIJO	N	RELATIVO A LA CARGA
F	CHOQUE FRONTAL	O	OTROS
G	COLISIÓN CON MOTOCICLETA		- COLISIÓN CONTRA JINETE - CHOQUE CONTRA OTROS OBJETOS
H	ATROPELLAMIENTO		- CAIDA DE PASAJERO - DESPRENDIMIENTO DE EJE/NEUMÁTICO
			- INCENDIO - SIN DATO

ACCIDENTES EQUIVALENTES

ⱥ UN MUERTO = 6 ACCIDENTES

Δ UN HERIDO = 2 ACCIDENTES

ACCIDENTES POR KILÓMETRO

2018

OAXACA

CARRETERA Y TRAMO: Tehuacán - Huajuapan de León Lim. Edos. Pue./Oax. - T. C. (Huajuapan de León - Oaxaca) INICIA EN KM: 55+800 FINALIZA EN KM: 121+200

KILÓMETRO	SALDOS: ACCIDENTES	MUERTOS	HERIDOS	DAÑOS	MATERIALES	CAUSAS: CONDUCTOR	VEHÍCULO	CAMINO	GANADO	A. NATURAL
50										
55										
60	12	0	2	120,000		12	0	0	0	0
	0	0	0	240,000		0	0	0	0	0
65										
70										
75	1	0	0	30,000		0	1	0	0	0
80	1	0	0	50,000		1	0	0	0	0
	1	0	0	30,000		1	0	0	0	0
85	1	0	0	45,000		1	0	0	0	0
90										



CLAVE	CLASIFICACIÓN DEL ACCIDENTE	CLAVE	CLASIFICACIÓN DEL ACCIDENTE
A	SALIDA DEL CAMINO	J	COLISIÓN CON BICICLETA
B	VOLCADURA	K	COLISIÓN SIN ESPECIFICAR
C	CHOQUE POR ALCANCE	L	COLISIÓN CONTRA VEHÍCULO
D	CHOQUE LATERAL	M	CHOQUE CONTRA SEMOVIENTE
E	CHOQUE CONTRA OBJETO FIJO	N	RELATIVO A LA CARGA
F	CHOQUE FRONTAL	O	OTROS
G	COLISIÓN CON MOTOCICLETA		- COLISIÓN CONTRA JINETE - CHOQUE CONTRA OTROS OBJETOS
H	ATROPELLAMIENTO		- CAIDA DE PASAJERO - DESPRENDIMIENTO DE EJE/NEUMÁTICO
			- INCENDIO - SIN DATO

ACCIDENTES EQUIVALENTES

- Ѧ UN MUERTO = 6 ACCIDENTES
- Δ UN HERIDO = 2 ACCIDENTES

ACCIDENTES POR KILÓMETRO

2018

OAXACA

CARRETERA Y TRAMO: Tehuacán - Huajuapan de León Lim. Edos. Pue./Oax. - T. C. (Huajuapan de León - Oaxaca) INICIA EN KM: 55+800 FINALIZA EN KM: 121+200

SALDOS				CAUSAS					KILÓMETRO
ACCIDENTES	MUERTOS	HERIDOS	DAÑOS	MATERIALES	CONDUCTOR	VEHÍCULO	CAMINO	GANADO	A. NATURAL	
1	0	0	100,000		1	0	0	0	0	
1	0	0	8,000		1	0	0	0	0	
2	0	4	75,000		2	0	0	0	0	

95 B
100
105
110 G
115
120 F K Δ Δ Δ Δ Δ Δ Δ Δ
125
130
135

5 10 15 20 25 30 35 40 45 50 55 60 65 70 75 80 85 90

NÚMERO Y CLASIFICACIÓN DE ACCIDENTES

CLAVE	CLASIFICACIÓN DEL ACCIDENTE	CLAVE	CLASIFICACIÓN DEL ACCIDENTE
A	SALIDA DEL CAMINO	J	COLISIÓN CON BICICLETA
B	VOLCADURA	K	COLISIÓN SIN ESPECIFICAR
C	CHOQUE POR ALCANCE	L	COLISIÓN CONTRA VEHÍCULO
D	CHOQUE LATERAL	M	CHOQUE CONTRA SEMOVIENTE
E	CHOQUE CONTRA OBJETO FIJO	N	RELATIVO A LA CARGA
F	CHOQUE FRONTAL	O	OTROS
G	COLISIÓN CON MOTOCICLETA		- COLISIÓN CONTRA JINETE - CHOQUE CONTRA OTROS OBJETOS
H	ATROPELLAMIENTO		- CAIDA DE PASAJERO - DESPRENDIMIENTO DE EJE/NEUMÁTICO
			- INCENDIO - SIN DATO

ACCIDENTES EQUIVALENTES

ጰ UN MUERTO = 6 ACCIDENTES

Δ UN HERIDO = 2 ACCIDENTES

ACCIDENTES POR KILÓMETRO

2018

OAXACA

CARRETERA Y TRAMO: Tehuacán - Huitzo Lim. Edos. Pue./Oax. - T. C. Huajuapan de León - Oaxaca INICIA EN KM: 60+900 FINALIZA EN KM: 202+700

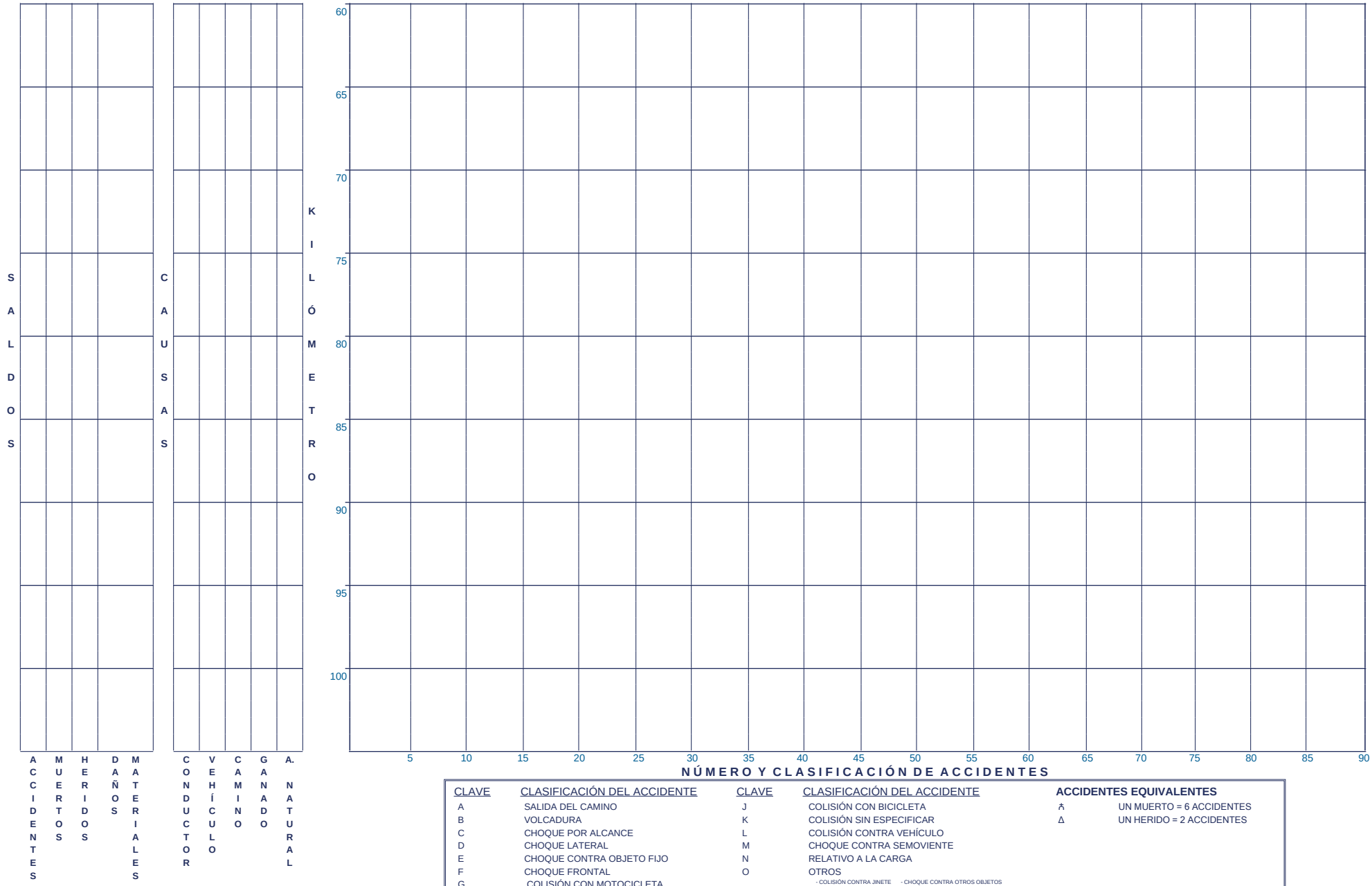

CLAVE	CLASIFICACIÓN DEL ACCIDENTE
A	SALIDA DEL CAMINO
B	VOLCADURA
C	CHOQUE POR ALCANCE
D	CHOQUE LATERAL
E	CHOQUE CONTRA OBJETO FIJO
F	CHOQUE FRONTAL
G	COLISIÓN CON MOTOCICLETA
H	ATROPELLAMIENTO

CLAVE	CLASIFICACIÓN DEL ACCIDENTE
J	COLISIÓN CON BICICLETA
K	COLISIÓN SIN ESPECIFICAR
L	COLISIÓN CONTRA VEHÍCULO
M	CHOQUE CONTRA SEMOVIENTE
N	RELATIVO A LA CARGA
O	OTROS

- COLISIÓN CONTRA JINETE
- CAIDA DE PASAJERO
- INCENDIO
- CHOQUE CONTRA OTROS OBJETOS
- DESPRENDIMIENTO DE EJE/NEUMÁTICO
- SIN DATO

ACCIDENTES EQUIVALENTES

♿	UN MUERTO = 6 ACCIDENTES
Δ	UN HERIDO = 2 ACCIDENTES

ACCIDENTES POR KILÓMETRO

2018

OAXACA

CARRETERA Y TRAMO: Tehuacán - Huitzo Lim. Edos. Pue./Oax. - T. C. Huajuapan de León - Oaxaca INICIA EN KM: 60+900 FINALIZA EN KM: 202+700

SALDOS					CAUSAS					KILÓMETRO
ACCIDENTES	MUERTOS	HERIDOS	DAÑOS	MATERIALES	CONDUCTOR	VEHÍCULO	CAMINO	GANADO	A. NATURAL	

105
110
115
120
125
130
135
140
145

5 10 15 20 25 30 35 40 45 50 55 60 65 70 75 80 85 90

NÚMERO Y CLASIFICACIÓN DE ACCIDENTES

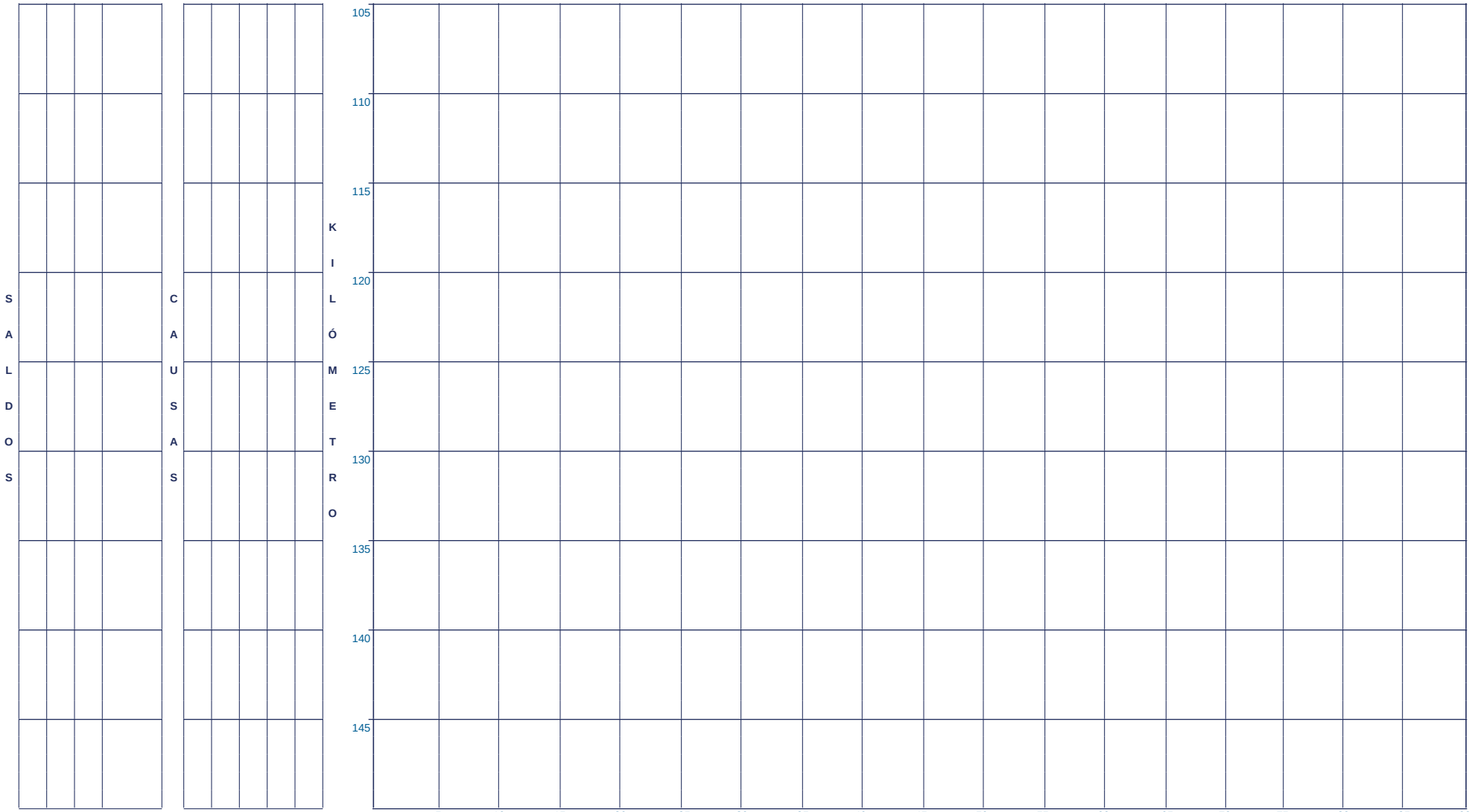

CLAVE	CLASIFICACIÓN DEL ACCIDENTE	CLAVE	CLASIFICACIÓN DEL ACCIDENTE
A	SALIDA DEL CAMINO	J	COLISIÓN CON BICICLETA
B	VOLCADURA	K	COLISIÓN SIN ESPECIFICAR
C	CHOQUE POR ALCANCE	L	COLISIÓN CONTRA VEHÍCULO
D	CHOQUE LATERAL	M	CHOQUE CONTRA SEMOVIENTE
E	CHOQUE CONTRA OBJETO FIJO	N	RELATIVO A LA CARGA
F	CHOQUE FRONTAL	O	OTROS
G	COLISIÓN CON MOTOCICLETA		- COLISIÓN CONTRA JINETE - CHOQUE CONTRA OTROS OBJETOS
H	ATROPELLAMIENTO		- CAIDA DE PASAJERO - DESPRENDIMIENTO DE EJE/NEUMÁTICO
			- INCENDIO - SIN DATO

ACCIDENTES EQUIVALENTES

♱	UN MUERTO = 6 ACCIDENTES
Δ	UN HERIDO = 2 ACCIDENTES

ACCIDENTES POR KILÓMETRO

2018

OAXACA

CARRETERA Y TRAMO: Tehuacán - Huitzo Lim. Edos. Pue./Oax. - T. C. Huajuapan de León - Oaxaca INICIA EN KM: 60+900 FINALIZA EN KM: 202+700

SALDOS					CAUSAS					KILÓMETRO
ACCIDENTES	MUERTOS	HERIDOS	DAÑOS	MATERIALES	CONDUCTOR	VEHÍCULO	CAMINO	GANADO	A. NATURAL	
										150
1	0	0	50,000		1	0	0	0	0	155 D
										160
										165
										170
										175
										180
										185
										190

5 10 15 20 25 30 35 40 45 50 55 60 65 70 75 80 85 90

NÚMERO Y CLASIFICACIÓN DE ACCIDENTES

CLAVE	CLASIFICACIÓN DEL ACCIDENTE	CLAVE	CLASIFICACIÓN DEL ACCIDENTE
A	SALIDA DEL CAMINO	J	COLISIÓN CON BICICLETA
B	VOLCADURA	K	COLISIÓN SIN ESPECIFICAR
C	CHOQUE POR ALCANCE	L	COLISIÓN CONTRA VEHÍCULO
D	CHOQUE LATERAL	M	CHOQUE CONTRA SEMOVIENTE
E	CHOQUE CONTRA OBJETO FIJO	N	RELATIVO A LA CARGA
F	CHOQUE FRONTAL	O	OTROS
G	COLISIÓN CON MOTOCICLETA		- COLISIÓN CONTRA JINETE - CHOQUE CONTRA OTROS OBJETOS
H	ATROPELLAMIENTO		- CAIDA DE PASAJERO - DESPRENDIMIENTO DE EJE/NEUMÁTICO
			- INCENDIO - SIN DATO

ACCIDENTES EQUIVALENTES

ⱥ UN MUERTO = 6 ACCIDENTES

Δ UN HERIDO = 2 ACCIDENTES

ACCIDENTES POR KILÓMETRO

2018

OAXACA

CARRETERA Y TRAMO: Tehuacán - Huitzo Lim. Edos. Pue./Oax. - T. C. Huajuapan de León - Oaxaca INICIA EN KM: 60+900 FINALIZA EN KM: 202+700

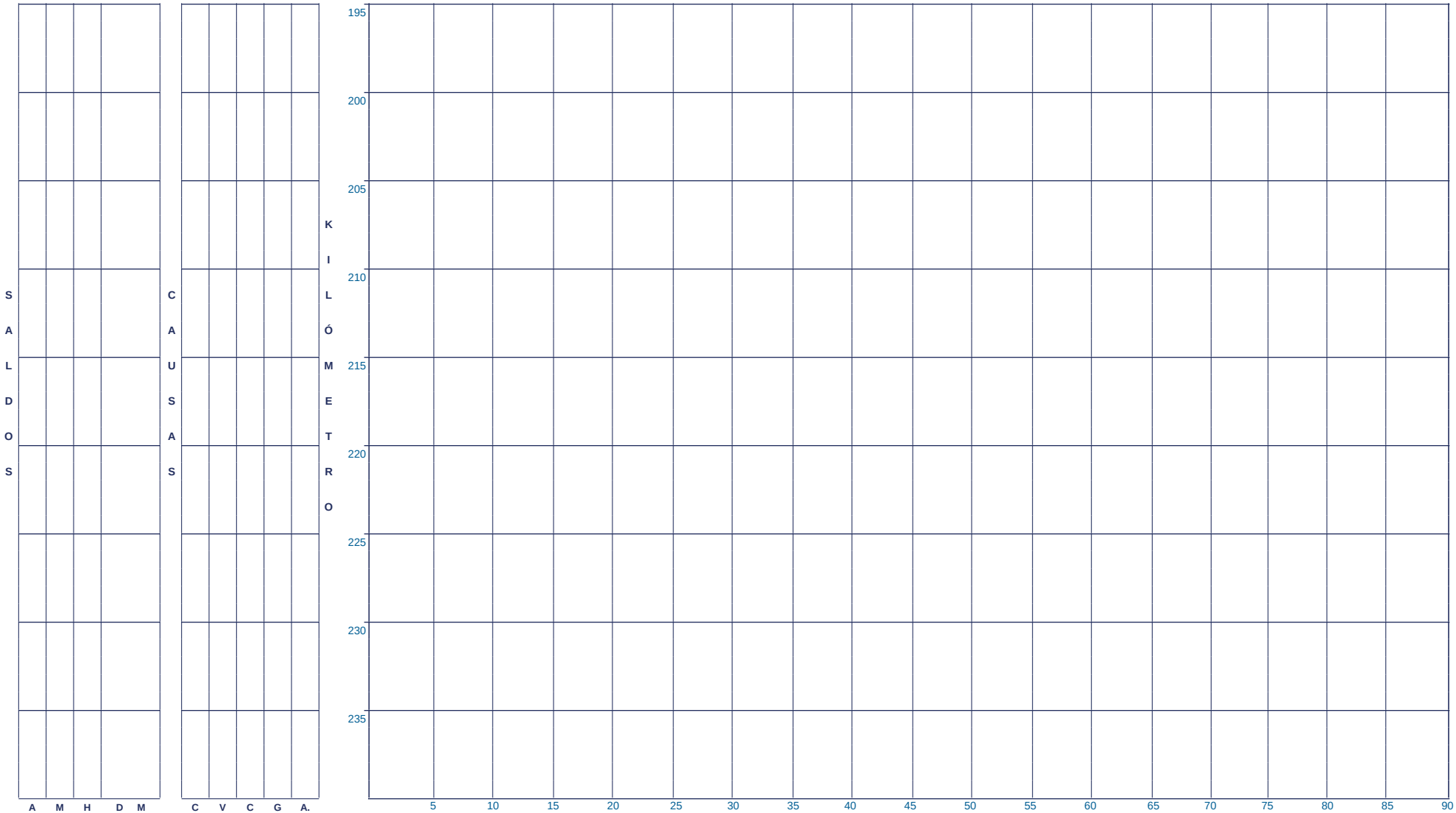

CLAVE	CLASIFICACIÓN DEL ACCIDENTE	CLAVE	CLASIFICACIÓN DEL ACCIDENTE
A	SALIDA DEL CAMINO	J	COLISIÓN CON BICICLETA
B	VOLCADURA	K	COLISIÓN SIN ESPECIFICAR
C	CHOQUE POR ALCANCE	L	COLISIÓN CONTRA VEHÍCULO
D	CHOQUE LATERAL	M	CHOQUE CONTRA SEMOVIENTE
E	CHOQUE CONTRA OBJETO FIJO	N	RELATIVO A LA CARGA
F	CHOQUE FRONTAL	O	OTROS
G	COLISIÓN CON MOTOCICLETA		- COLISIÓN CONTRA JINETE - CHOQUE CONTRA OTROS OBJETOS
H	ATROPELLAMIENTO		- CAIDA DE PASAJERO - DESPRENDIMIENTO DE EJE/NEUMÁTICO
			- INCENDIO - SIN DATO

ACCIDENTES EQUIVALENTES

ⱥ UN MUERTO = 6 ACCIDENTES

Δ UN HERIDO = 2 ACCIDENTES

ACCIDENTES POR KILÓMETRO

2018

OAXACA

CARRETERA Y TRAMO: Teotitlán de Flores Magón - Tuxtepec (km 0.000 - Km 6.100) (km 18.000 - km 186.600) INICIA EN KM: 0+000 FINALIZA EN KM: 186+600

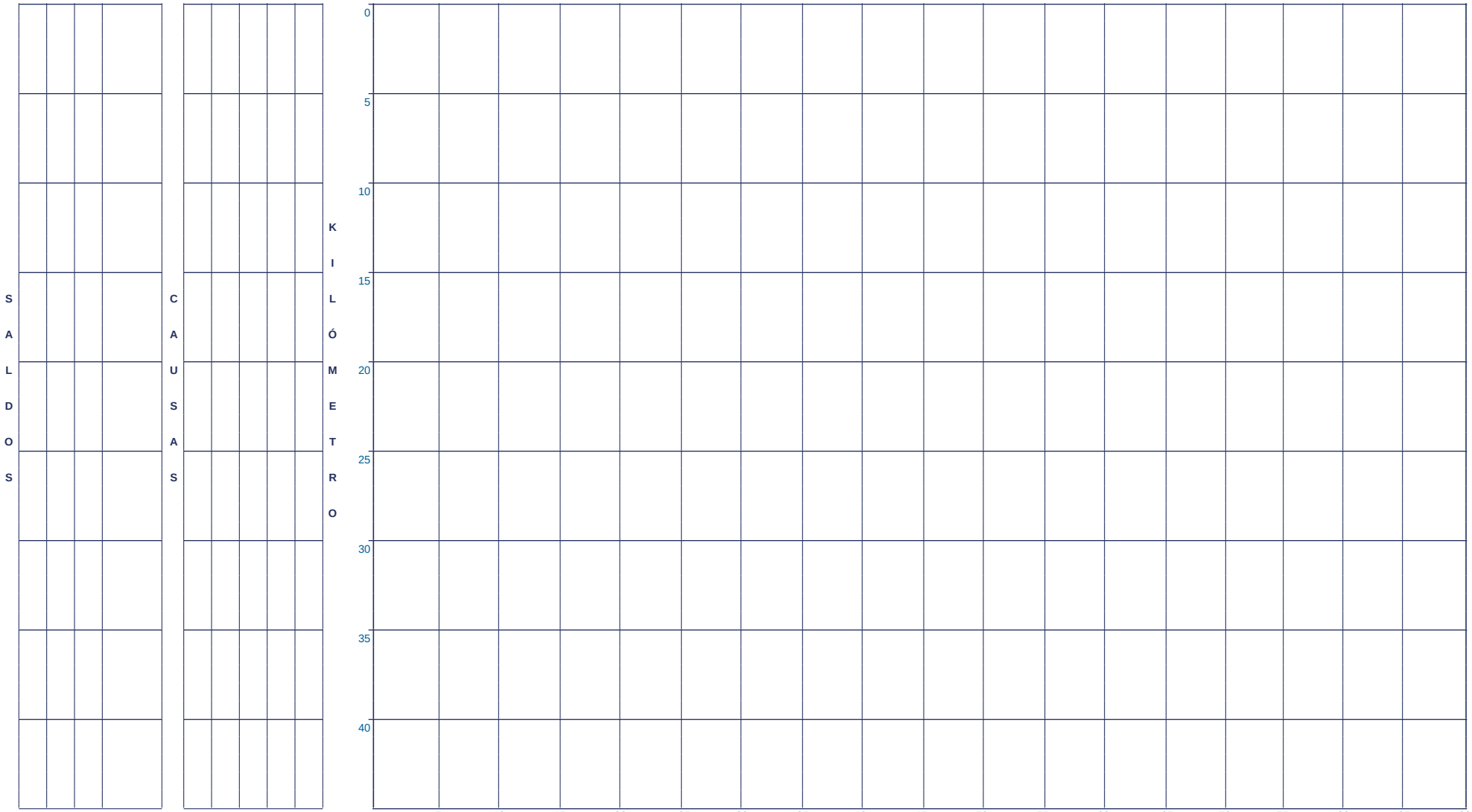

CLAVE	CLASIFICACIÓN DEL ACCIDENTE
A	SALIDA DEL CAMINO
B	VOLCADURA
C	CHOQUE POR ALCANCE
D	CHOQUE LATERAL
E	CHOQUE CONTRA OBJETO FIJO
F	CHOQUE FRONTAL
G	COLISIÓN CON MOTOCICLETA
H	ATROPELLAMIENTO

CLAVE	CLASIFICACIÓN DEL ACCIDENTE
J	COLISIÓN CON BICICLETA
K	COLISIÓN SIN ESPECIFICAR
L	COLISIÓN CONTRA VEHÍCULO
M	CHOQUE CONTRA SEMOVIENTE
N	RELATIVO A LA CARGA
O	OTROS

- COLISIÓN CONTRA JINETE
- CAIDA DE PASAJERO
- INCENDIO
- CHOQUE CONTRA OTROS OBJETOS
- DESPRENDIMIENTO DE EJE/NEUMÁTICO
- SIN DATO

ACCIDENTES EQUIVALENTES

♿	UN MUERTO = 6 ACCIDENTES
Δ	UN HERIDO = 2 ACCIDENTES

ACCIDENTES POR KILÓMETRO

2018

OAXACA

CARRETERA Y TRAMO: Teotitlán de Flores Magón - Tuxtepec (km 0.000 - Km 6.100) (km 18.000 - km 186.600) INICIA EN KM: 0+000 FINALIZA EN KM: 186+600

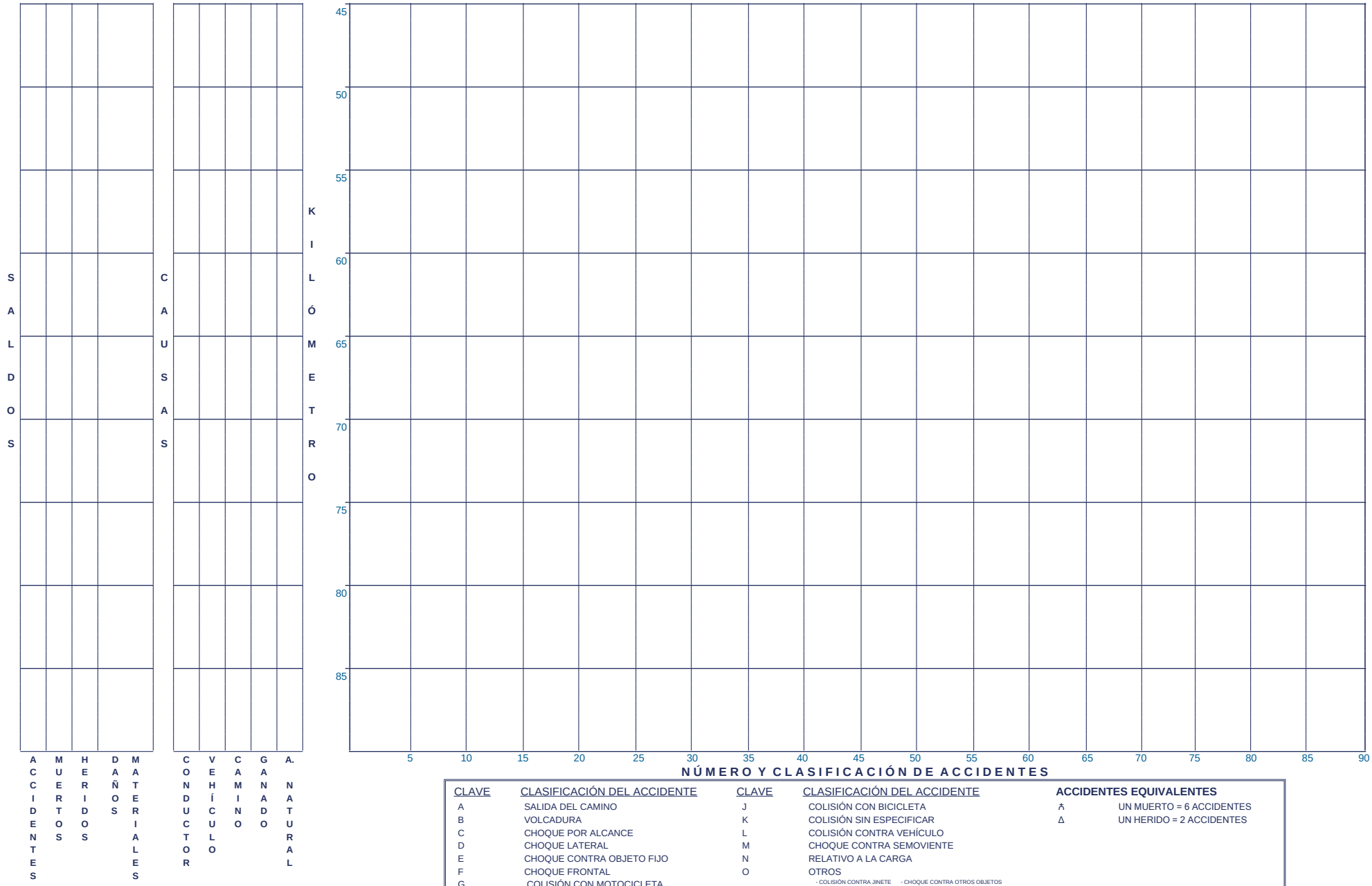

CLAVE	CLASIFICACIÓN DEL ACCIDENTE	CLAVE	CLASIFICACIÓN DEL ACCIDENTE
A	SALIDA DEL CAMINO	J	COLISIÓN CON BICICLETA
B	VOLCADURA	K	COLISIÓN SIN ESPECIFICAR
C	CHOQUE POR ALCANCE	L	COLISIÓN CONTRA VEHÍCULO
D	CHOQUE LATERAL	M	CHOQUE CONTRA SEMOVIENTE
E	CHOQUE CONTRA OBJETO FIJO	N	RELATIVO A LA CARGA
F	CHOQUE FRONTAL	O	OTROS
G	COLISIÓN CON MOTOCICLETA		- COLISIÓN CONTRA JINETE - CHOQUE CONTRA OTROS OBJETOS
H	ATROPELLAMIENTO		- CAIDA DE PASAJERO - DESPRENDIMIENTO DE EJE/NEUMÁTICO
			- INCENDIO - SIN DATO

ACCIDENTES EQUIVALENTES

♿	UN MUERTO = 6 ACCIDENTES
Δ	UN HERIDO = 2 ACCIDENTES

ACCIDENTES POR KILÓMETRO

2018

OAXACA

CARRETERA Y TRAMO: Teotitlán de Flores Magón - Tuxtepec (km 0.000 - Km 6.100) (km 18.000 - km 186.600) INICIA EN KM: 0+000 FINALIZA EN KM: 186+600

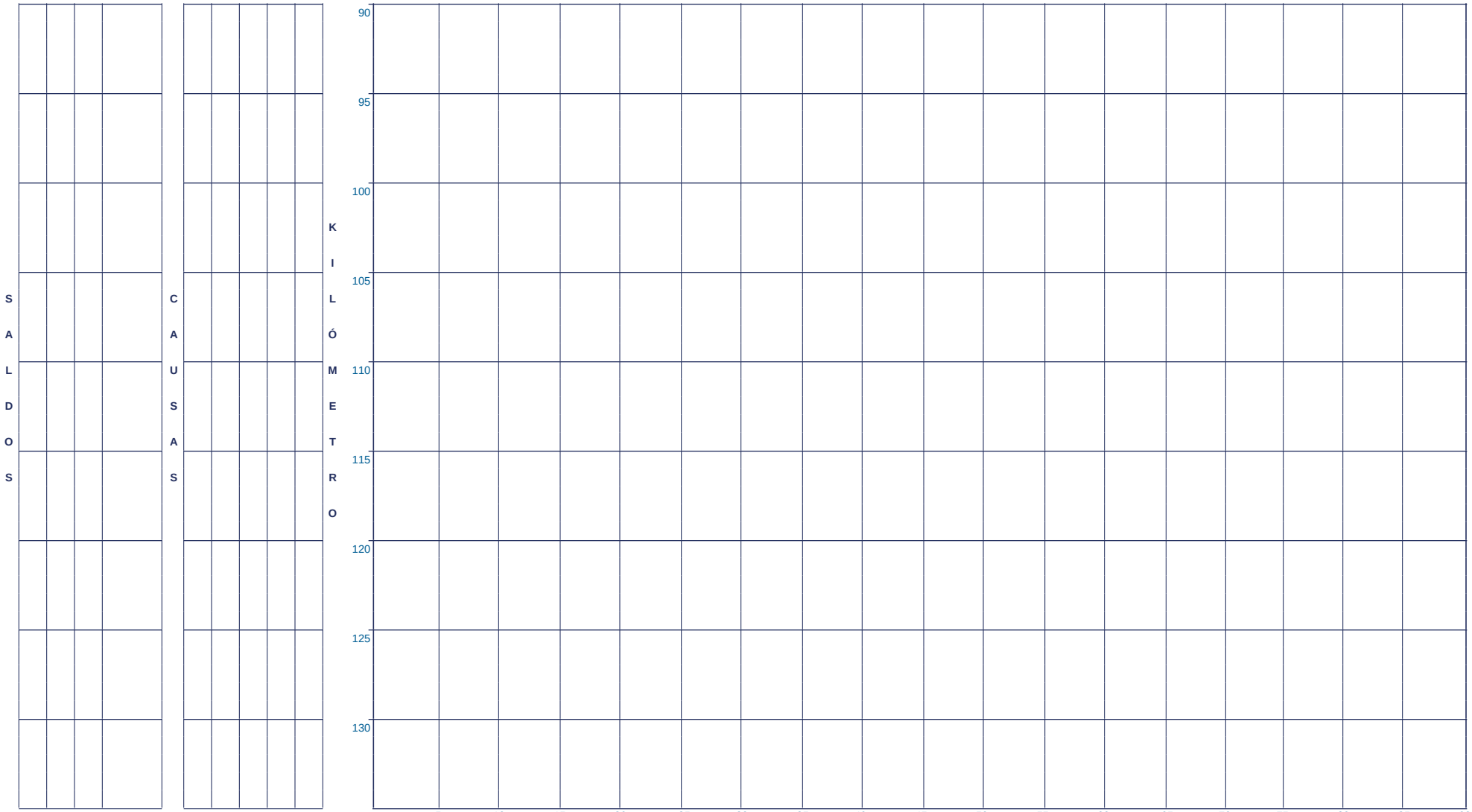

CLAVE	CLASIFICACIÓN DEL ACCIDENTE	CLAVE	CLASIFICACIÓN DEL ACCIDENTE
A	SALIDA DEL CAMINO	J	COLISIÓN CON BICICLETA
B	VOLCADURA	K	COLISIÓN SIN ESPECIFICAR
C	CHOQUE POR ALCANCE	L	COLISIÓN CONTRA VEHÍCULO
D	CHOQUE LATERAL	M	CHOQUE CONTRA SEMOVIENTE
E	CHOQUE CONTRA OBJETO FIJO	N	RELATIVO A LA CARGA
F	CHOQUE FRONTAL	O	OTROS
G	COLISIÓN CON MOTOCICLETA		- COLISIÓN CONTRA JINETE - CHOQUE CONTRA OTROS OBJETOS
H	ATROPELLAMIENTO		- CAIDA DE PASAJERO - DESPRENDIMIENTO DE EJE/NEUMÁTICO
			- INCENDIO - SIN DATO

ACCIDENTES EQUIVALENTES

☠	UN MUERTO = 6 ACCIDENTES
Δ	UN HERIDO = 2 ACCIDENTES

ACCIDENTES POR KILÓMETRO

2018

OAXACA

CARRETERA Y TRAMO: Teotitlán de Flores Magón - Tuxtepec (km 0.000 - Km 6.100) (km 18.000 - km 186.600) INICIA EN KM: 0+000 FINALIZA EN KM: 186+600

SALDOS ACCIDENTES	SALDOS MUERTOS	SALDOS HERIDOS	SALDOS DAÑOS	SALDOS MATERIALES	CAUSAS CONDUCTOR	CAUSAS VEHÍCULO	CAUSAS CAMINO	CAUSAS GANADO	CAUSAS A. NATURAL
1	0	0	70,000		1	0	0	0	0
1	0	0	45,000		1	0	0	0	0
1	0	0	53,000		1	0	3	0	1



CLAVE	CLASIFICACIÓN DEL ACCIDENTE	CLAVE	CLASIFICACIÓN DEL ACCIDENTE
A	SALIDA DEL CAMINO	J	COLISIÓN CON BICICLETA
B	VOLCADURA	K	COLISIÓN SIN ESPECIFICAR
C	CHOQUE POR ALCANCE	L	COLISIÓN CONTRA VEHÍCULO
D	CHOQUE LATERAL	M	CHOQUE CONTRA SEMOVIENTE
E	CHOQUE CONTRA OBJETO FIJO	N	RELATIVO A LA CARGA
F	CHOQUE FRONTAL	O	OTROS
G	COLISIÓN CON MOTOCICLETA		- COLISIÓN CONTRA JINETE - CHOQUE CONTRA OTROS OBJETOS
H	ATROPELLAMIENTO		- CAIDA DE PASAJERO - DESPRENDIMIENTO DE EJE/NEUMÁTICO
			- INCENDIO - SIN DATO

ACCIDENTES EQUIVALENTES

ጰ UN MUERTO = 6 ACCIDENTES

Δ UN HERIDO = 2 ACCIDENTES

ACCIDENTES POR KILÓMETRO

2018

OAXACA

CARRETERA Y TRAMO: Teotitlán de Flores Magón - Tuxtepec (km 0.000 - Km 6.100) (km 18.000 - km 186.600) INICIA EN KM: 0+000 FINALIZA EN KM: 186+600

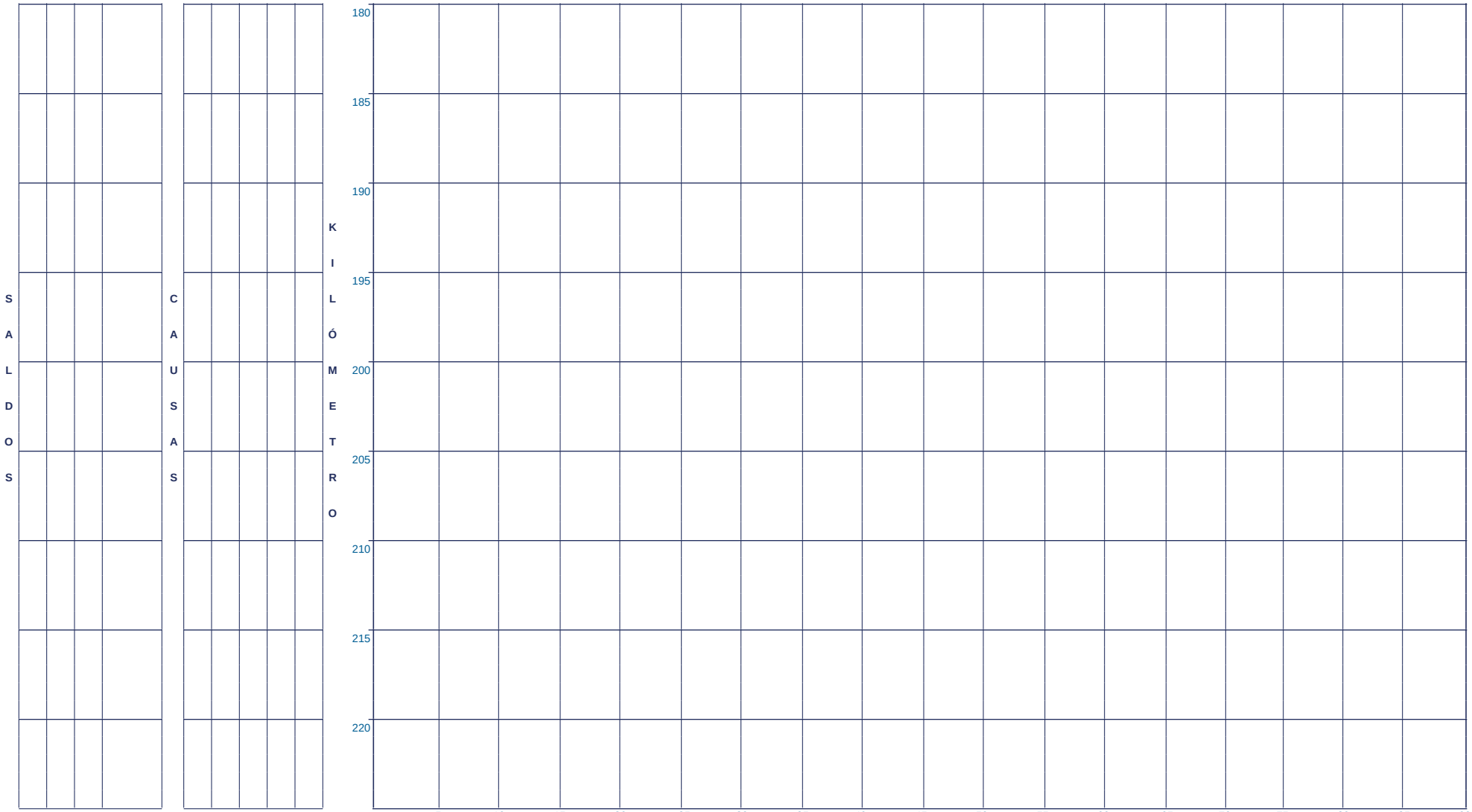

CLAVE	CLASIFICACIÓN DEL ACCIDENTE
A	SALIDA DEL CAMINO
B	VOLCADURA
C	CHOQUE POR ALCANCE
D	CHOQUE LATERAL
E	CHOQUE CONTRA OBJETO FIJO
F	CHOQUE FRONTAL
G	COLISIÓN CON MOTOCICLETA
H	ATROPELLAMIENTO

CLAVE	CLASIFICACIÓN DEL ACCIDENTE
J	COLISIÓN CON BICICLETA
K	COLISIÓN SIN ESPECIFICAR
L	COLISIÓN CONTRA VEHÍCULO
M	CHOQUE CONTRA SEMOVIENTE
N	RELATIVO A LA CARGA
O	OTROS

- COLISIÓN CONTRA JINETE
- CAIDA DE PASAJERO
- INCENDIO
- CHOQUE CONTRA OTROS OBJETOS
- DESPRENDIMIENTO DE EJE/NEUMÁTICO
- SIN DATO

ACCIDENTES EQUIVALENTES

♿	UN MUERTO = 6 ACCIDENTES
Δ	UN HERIDO = 2 ACCIDENTES

ACCIDENTES POR KILÓMETRO

2018

OAXACA

CARRETERA Y TRAMO: Tuxtepec - Ent. Palomares (km 0.000 - km 44.100) INICIA EN KM: 0+000 FINALIZA EN KM: 44+100

SALDOS					CAUSAS					KILÓMETRO
ACCIDENTES	MUERTOS	HERIDOS	DAÑOS	MATERIALES	CONDUCTOR	VEHÍCULO	CAMINO	GANADO	A. NATURAL	
										0
2	0	4	130,000		2	0	0	0	0	5
1	0	0	40,000		1	0	0	0	0	10
										15
										20
										25
										30
										35
										40



NÚMERO Y CLASIFICACIÓN DE ACCIDENTES

CLAVE	CLASIFICACIÓN DEL ACCIDENTE	CLAVE	CLASIFICACIÓN DEL ACCIDENTE
A	SALIDA DEL CAMINO	J	COLISIÓN CON BICICLETA
B	VOLCADURA	K	COLISIÓN SIN ESPECIFICAR
C	CHOQUE POR ALCANCE	L	COLISIÓN CONTRA VEHÍCULO
D	CHOQUE LATERAL	M	CHOQUE CONTRA SEMOVIENTE
E	CHOQUE CONTRA OBJETO FIJO	N	RELATIVO A LA CARGA
F	CHOQUE FRONTAL	O	OTROS
G	COLISIÓN CON MOTOCICLETA		- COLISIÓN CONTRA JINETE - CHOQUE CONTRA OTROS OBJETOS
H	ATROPELLAMIENTO		- CAIDA DE PASAJERO - DESPRENDIMIENTO DE EJE/NEUMÁTICO
			- INCENDIO - SIN DATO

ACCIDENTES EQUIVALENTES

♿	UN MUERTO = 6 ACCIDENTES
Δ	UN HERIDO = 2 ACCIDENTES

ACCIDENTES POR KILÓMETRO

2018

OAXACA

CARRETERA Y TRAMO: Tuxtepec - Ent. Palomares (km 90.000 - km 175.000) INICIA EN KM: 90+000 FINALIZA EN KM: 175+000

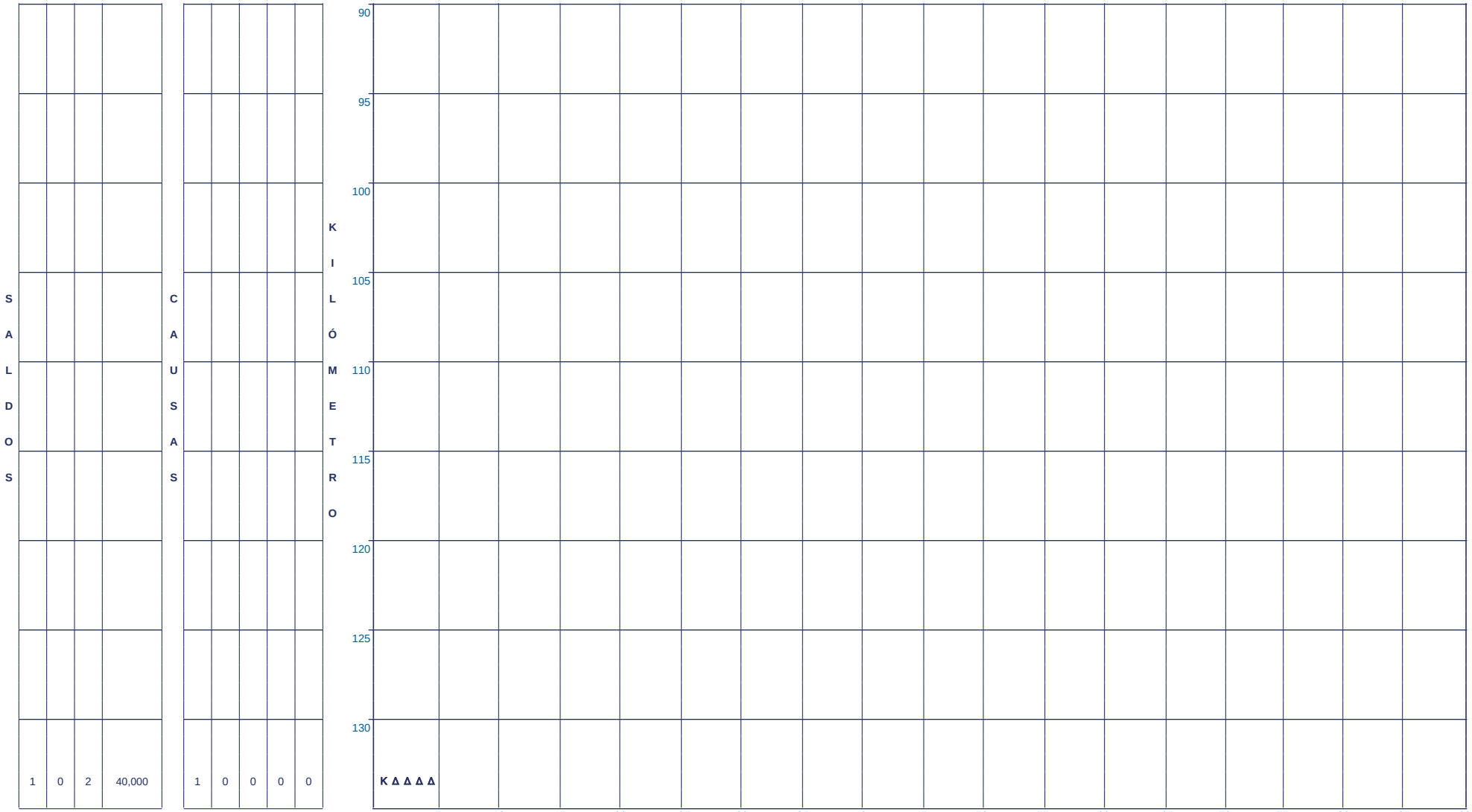

ACCIDENTES	MUERTOS	HERIDOS	DAÑOS	MATERIALES
1	0	2	40,000	

CONDUCTOR	VEHÍCULO	CAMINO	GANADO	A. NATURAL
1	0	0	0	0

CLAVE	CLASIFICACIÓN DEL ACCIDENTE	CLAVE	CLASIFICACIÓN DEL ACCIDENTE
A	SALIDA DEL CAMINO	J	COLISIÓN CON BICICLETA
B	VOLCADURA	K	COLISIÓN SIN ESPECIFICAR
C	CHOQUE POR ALCANCE	L	COLISIÓN CONTRA VEHÍCULO
D	CHOQUE LATERAL	M	CHOQUE CONTRA SEMOVIENTE
E	CHOQUE CONTRA OBJETO FIJO	N	RELATIVO A LA CARGA
F	CHOQUE FRONTAL	O	OTROS
G	COLISIÓN CON MOTOCICLETA		- COLISIÓN CONTRA JINETE - CHOQUE CONTRA OTROS OBJETOS
H	ATROPELLAMIENTO		- CAIDA DE PASAJERO - DESPRENDIMIENTO DE EJE/NEUMÁTICO
			- INCENDIO - SIN DATO

ACCIDENTES EQUIVALENTES

♿	UN MUERTO = 6 ACCIDENTES
Δ	UN HERIDO = 2 ACCIDENTES

ACCIDENTES POR KILÓMETRO

2018

OAXACA

CARRETERA Y TRAMO: Tuxtepec - Ent. Palomares (km 90.000 - km 175.000) INICIA EN KM: 90+000 FINALIZA EN KM: 175+000

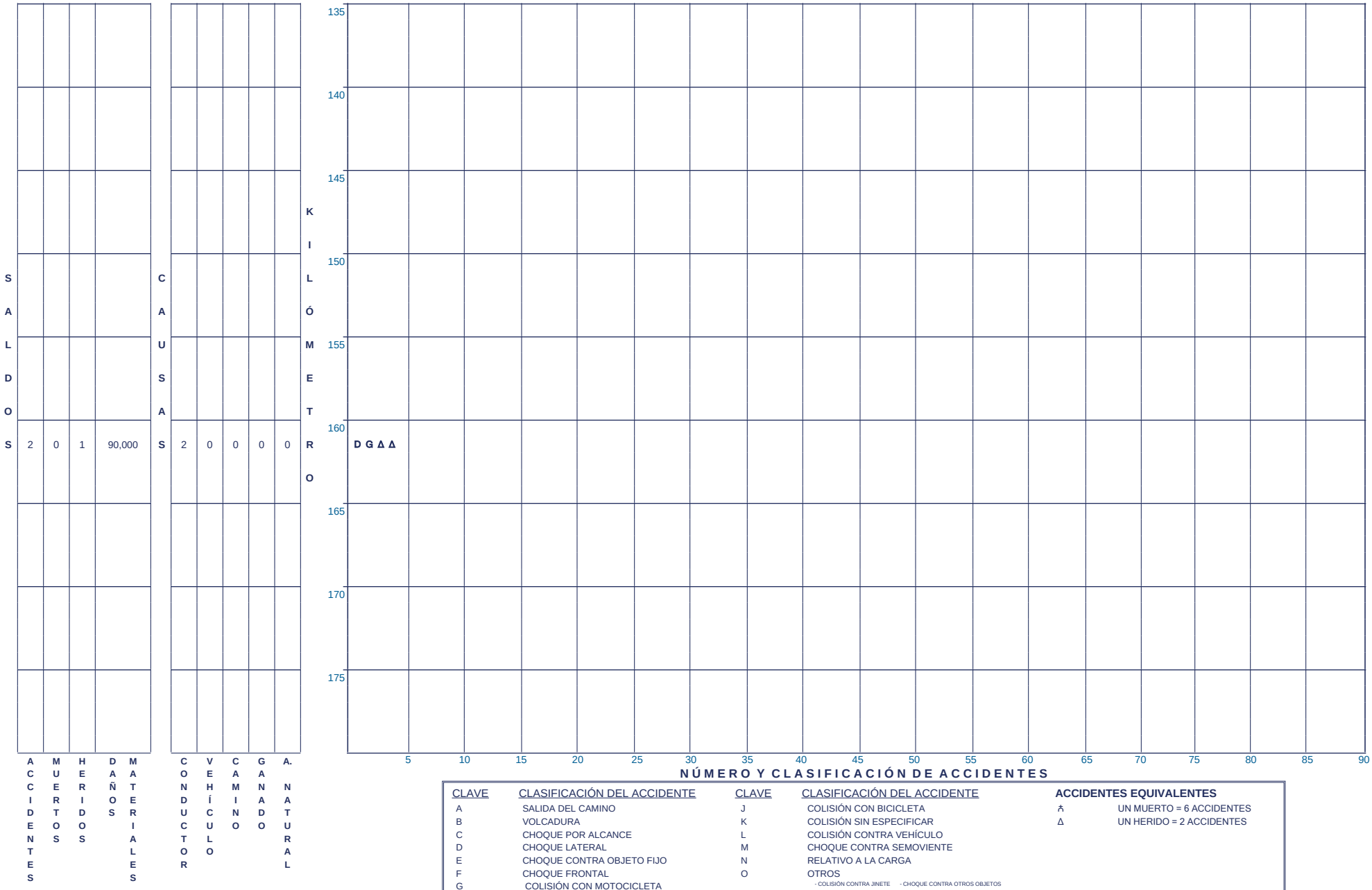

ACCIDENTES	MUERTOS	HERIDOS	DAÑOS	MATERIALES	CONDUCTOR	VEHÍCULO	CAMINO	GANADO	A. NATURAL
2	0	1	90,000		2	0	0	0	0

CLAVE	CLASIFICACIÓN DEL ACCIDENTE
A	SALIDA DEL CAMINO
B	VOLCADURA
C	CHOQUE POR ALCANCE
D	CHOQUE LATERAL
E	CHOQUE CONTRA OBJETO FIJO
F	CHOQUE FRONTAL
G	COLISIÓN CON MOTOCICLETA
H	ATROPELLAMIENTO

CLAVE	CLASIFICACIÓN DEL ACCIDENTE
J	COLISIÓN CON BICICLETA
K	COLISIÓN SIN ESPECIFICAR
L	COLISIÓN CONTRA VEHÍCULO
M	CHOQUE CONTRA SEMOVIENTE
N	RELATIVO A LA CARGA
O	OTROS

- COLISIÓN CONTRA JINETE
- CAIDA DE PASAJERO
- INCENDIO
- CHOQUE CONTRA OTROS OBJETOS
- DESPRENDIMIENTO DE EJE/NEUMÁTICO
- SIN DATO

ACCIDENTES EQUIVALENTES

♿	UN MUERTO = 6 ACCIDENTES
Δ	UN HERIDO = 2 ACCIDENTES

ACCIDENTES POR KILÓMETRO

2018

OAXACA

CARRETERA Y TRAMO: Tuxtepec - T. C. (Oaxaca - Tehuantepec) INICIA EN KM: 0+000 FINALIZA EN KM: 212+700

SALDOS				CAUSAS					KILÓMETRO
ACCIDENTES	MUERTOS	HERIDOS	DAÑOS MATERIALES	CONDUCTOR	VEHÍCULO	CAMINO	GANADO	A. NATURAL	
1	0	1	5,000	1	0	0	0	0	5
1	1	0	50,000	1	0	0	0	0	10
1	0	1	33,000	1	0	0	0	0	15
1	0	0	23,000	1	0	0	0	0	20
									25
									30
									35
									40



CLAVE	CLASIFICACIÓN DEL ACCIDENTE
A	SALIDA DEL CAMINO
B	VOLCADURA
C	CHOQUE POR ALCANCE
D	CHOQUE LATERAL
E	CHOQUE CONTRA OBJETO FIJO
F	CHOQUE FRONTAL
G	COLISIÓN CON MOTOCICLETA
H	ATROPELLAMIENTO

CLAVE	CLASIFICACIÓN DEL ACCIDENTE
J	COLISIÓN CON BICICLETA
K	COLISIÓN SIN ESPECIFICAR
L	COLISIÓN CONTRA VEHÍCULO
M	CHOQUE CONTRA SEMOVIENTE
N	RELATIVO A LA CARGA
O	OTROS

- COLISIÓN CONTRA JINETE
- CAIDA DE PASAJERO
- INCENDIO
- CHOQUE CONTRA OTROS OBJETOS
- DESPRENDIMIENTO DE EJE/NEUMÁTICO
- SIN DATO

ACCIDENTES EQUIVALENTES

🚶	UN MUERTO = 6 ACCIDENTES
Δ	UN HERIDO = 2 ACCIDENTES

ACCIDENTES POR KILÓMETRO

2018

OAXACA

CARRETERA Y TRAMO: Tuxtepec - T. C. (Oaxaca - Tehuantepec) INICIA EN KM: 0+000 FINALIZA EN KM: 212+700

SALDOS				CAUSAS				
ACCIDENTES	MUERTOS	HERIDOS	DAÑOS MATERIALES	CONDUCTOR	VEHÍCULO	CAMINO	GANADO	A. NATURAL
1	0	0	75,000	1	0	0	0	0
1	0	6	350,000	1	0	0	0	0



NÚMERO Y CLASIFICACIÓN DE ACCIDENTES

CLAVE	CLASIFICACIÓN DEL ACCIDENTE	CLAVE	CLASIFICACIÓN DEL ACCIDENTE
A	SALIDA DEL CAMINO	J	COLISIÓN CON BICICLETA
B	VOLCADURA	K	COLISIÓN SIN ESPECIFICAR
C	CHOQUE POR ALCANCE	L	COLISIÓN CONTRA VEHÍCULO
D	CHOQUE LATERAL	M	CHOQUE CONTRA SEMOVIENTE
E	CHOQUE CONTRA OBJETO FIJO	N	RELATIVO A LA CARGA
F	CHOQUE FRONTAL	O	OTROS
G	COLISIÓN CON MOTOCICLETA		- COLISIÓN CONTRA JINETE - CHOQUE CONTRA OTROS OBJETOS
H	ATROPELLAMIENTO		- CAIDA DE PASAJERO - DESPRENDIMIENTO DE EJE/NEUMÁTICO
			- INCENDIO - SIN DATO

ACCIDENTES EQUIVALENTES

♿	UN MUERTO = 6 ACCIDENTES
Δ	UN HERIDO = 2 ACCIDENTES

ACCIDENTES POR KILÓMETRO

2018

OAXACA

CARRETERA Y TRAMO: Tuxtepec - T. C. (Oaxaca - Tehuantepec) INICIA EN KM: 0+000 FINALIZA EN KM: 212+700

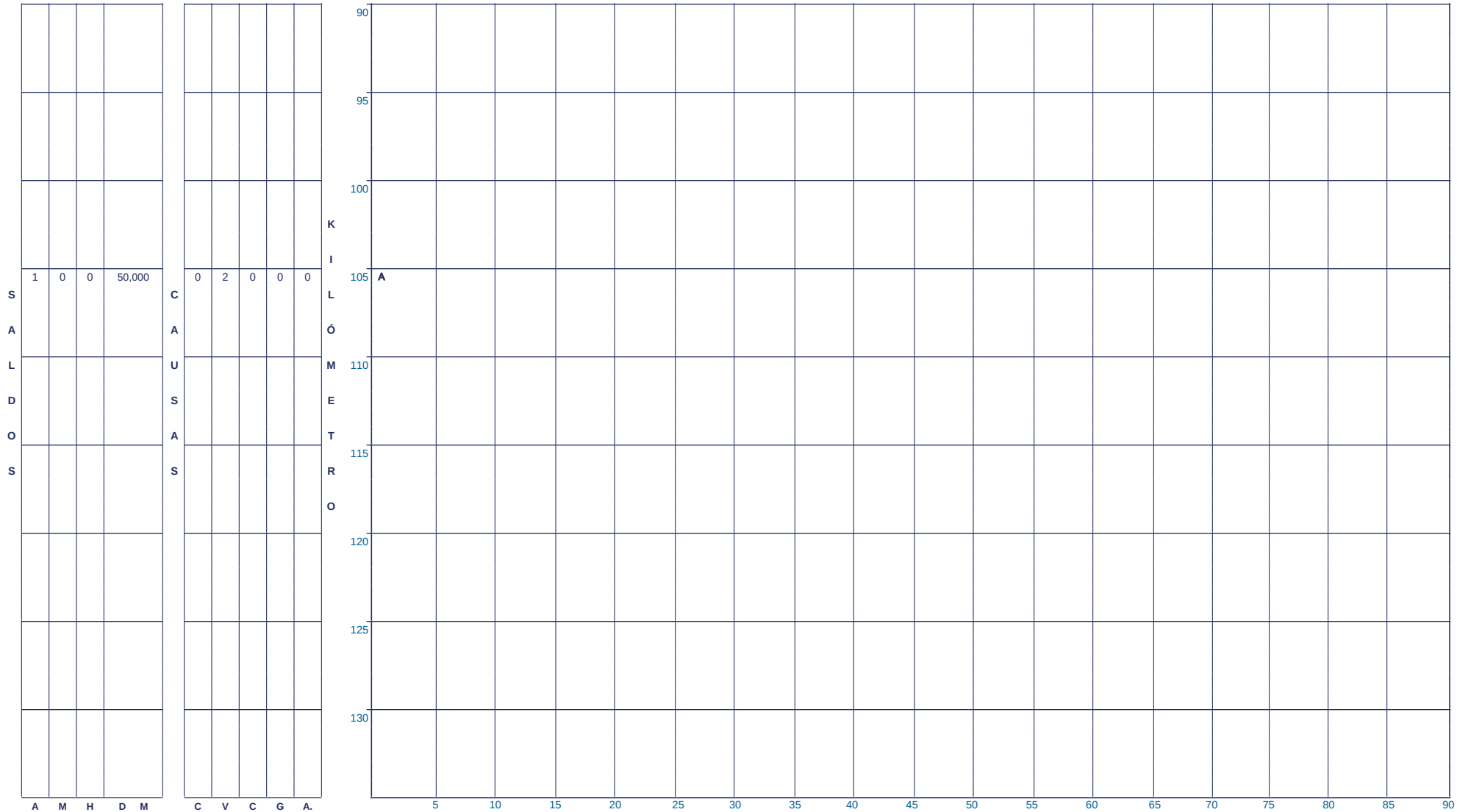

NÚMERO Y CLASIFICACIÓN DE ACCIDENTES

CLAVE	CLASIFICACIÓN DEL ACCIDENTE	CLAVE	CLASIFICACIÓN DEL ACCIDENTE
A	SALIDA DEL CAMINO	J	COLISIÓN CON BICICLETA
B	VOLCADURA	K	COLISIÓN SIN ESPECIFICAR
C	CHOQUE POR ALCANCE	L	COLISIÓN CONTRA VEHÍCULO
D	CHOQUE LATERAL	M	CHOQUE CONTRA SEMOVIENTE
E	CHOQUE CONTRA OBJETO FIJO	N	RELATIVO A LA CARGA
F	CHOQUE FRONTAL	O	OTROS
G	COLISIÓN CON MOTOCICLETA		- COLISIÓN CONTRA JINETE - CHOQUE CONTRA OTROS OBJETOS
H	ATROPELLAMIENTO		- CAIDA DE PASAJERO - DESPRENDIMIENTO DE EJE/NEUMÁTICO
			- INCENDIO - SIN DATO

ACCIDENTES EQUIVALENTES

☠	UN MUERTO = 6 ACCIDENTES
Δ	UN HERIDO = 2 ACCIDENTES

ACCIDENTES POR KILÓMETRO

2018

OAXACA

CARRETERA Y TRAMO: Tuxtepec - T. C. (Oaxaca - Tehuantepec) INICIA EN KM: 0+000 FINALIZA EN KM: 212+700

ACCIDENTES	MUERTOS	HERIDOS	DAÑOS	MATERIALES
1	1	0	70,000	

CONDUCTOR	VEHÍCULO	CAMINO	GANADO	A. NATURAL
1	0	0	0	0



CLAVE	CLASIFICACIÓN DEL ACCIDENTE
A	SALIDA DEL CAMINO
B	VOLCADURA
C	CHOQUE POR ALCANCE
D	CHOQUE LATERAL
E	CHOQUE CONTRA OBJETO FIJO
F	CHOQUE FRONTAL
G	COLISIÓN CON MOTOCICLETA
H	ATROPELLAMIENTO

CLAVE	CLASIFICACIÓN DEL ACCIDENTE
J	COLISIÓN CON BICICLETA
K	COLISIÓN SIN ESPECIFICAR
L	COLISIÓN CONTRA VEHÍCULO
M	CHOQUE CONTRA SEMOVIENTE
N	RELATIVO A LA CARGA
O	OTROS

- COLISIÓN CONTRA JINETE
- CAIDA DE PASAJERO
- INCENDIO
- CHOQUE CONTRA OTROS OBJETOS
- DESPRENDIMIENTO DE EJE/NEUMÁTICO
- SIN DATO

ACCIDENTES EQUIVALENTES

♿	UN MUERTO = 6 ACCIDENTES
Δ	UN HERIDO = 2 ACCIDENTES

ACCIDENTES POR KILÓMETRO

2018

OAXACA

CARRETERA Y TRAMO: Tuxtepec - T. C. (Oaxaca - Tehuantepec) INICIA EN KM: 0+000 FINALIZA EN KM: 212+700

ACCIDENTES	MUERTOS	HERIDOS	DAÑOS	MATERIALES
SALDOS	1	0	4	60,000

CONDUCTOR	VEHÍCULO	CAMINO	GANADO	A. NATURAL
CAUSAS	1	0	0	0	0



CLAVE	CLASIFICACIÓN DEL ACCIDENTE	CLAVE	CLASIFICACIÓN DEL ACCIDENTE
A	SALIDA DEL CAMINO	J	COLISIÓN CON BICICLETA
B	VOLCADURA	K	COLISIÓN SIN ESPECIFICAR
C	CHOQUE POR ALCANCE	L	COLISIÓN CONTRA VEHÍCULO
D	CHOQUE LATERAL	M	CHOQUE CONTRA SEMOVIENTE
E	CHOQUE CONTRA OBJETO FIJO	N	RELATIVO A LA CARGA
F	CHOQUE FRONTAL	O	OTROS
G	COLISIÓN CON MOTOCICLETA		- COLISIÓN CONTRA JINETE - CHOQUE CONTRA OTROS OBJETOS
H	ATROPELLAMIENTO		- CAIDA DE PASAJERO - DESPRENDIMIENTO DE EJE/NEUMÁTICO
			- INCENDIO - SIN DATO

ACCIDENTES EQUIVALENTES

♿	UN MUERTO = 6 ACCIDENTES
Δ	UN HERIDO = 2 ACCIDENTES

ACCIDENTES POR KILÓMETRO

2018

OAXACA

CARRETERA Y TRAMO: Yucudaa - Santiago Pinotepa Nacional INICIA EN KM: 0+000 FINALIZA EN KM: 268+000

SALDOS					CAUSAS					KILÓMETRO
1	0	0	65,000		1	0	0	0	0	C
ACCIDENTES	MUERTOS	HERIDOS	DAÑOS	MATERIALES	CONDUCTOR	VEHÍCULO	CAMINO	GANADO	A. NATURAL	

0 5 10 15 20 25 30 35 40

5 10 15 20 25 30 35 40 45 50 55 60 65 70 75 80 85 90

NÚMERO Y CLASIFICACIÓN DE ACCIDENTES



CLAVE	CLASIFICACIÓN DEL ACCIDENTE	CLAVE	CLASIFICACIÓN DEL ACCIDENTE
A	SALIDA DEL CAMINO	J	COLISIÓN CON BICICLETA
B	VOLCADURA	K	COLISIÓN SIN ESPECIFICAR
C	CHOQUE POR ALCANCE	L	COLISIÓN CONTRA VEHÍCULO
D	CHOQUE LATERAL	M	CHOQUE CONTRA SEMOVIENTE
E	CHOQUE CONTRA OBJETO FIJO	N	RELATIVO A LA CARGA
F	CHOQUE FRONTAL	O	OTROS
G	COLISIÓN CON MOTOCICLETA		- COLISIÓN CONTRA JINETE - CHOQUE CONTRA OTROS OBJETOS
H	ATROPELLAMIENTO		- CAIDA DE PASAJERO - DESPRENDIMIENTO DE EJE/NEUMÁTICO
			- INCENDIO - SIN DATO

ACCIDENTES EQUIVALENTES

♱	UN MUERTO = 6 ACCIDENTES
Δ	UN HERIDO = 2 ACCIDENTES

ACCIDENTES POR KILÓMETRO

2018

OAXACA

CARRETERA Y TRAMO: Yucudaa - Santiago Pinotepa Nacional INICIA EN KM: 0+000 FINALIZA EN KM: 268+000

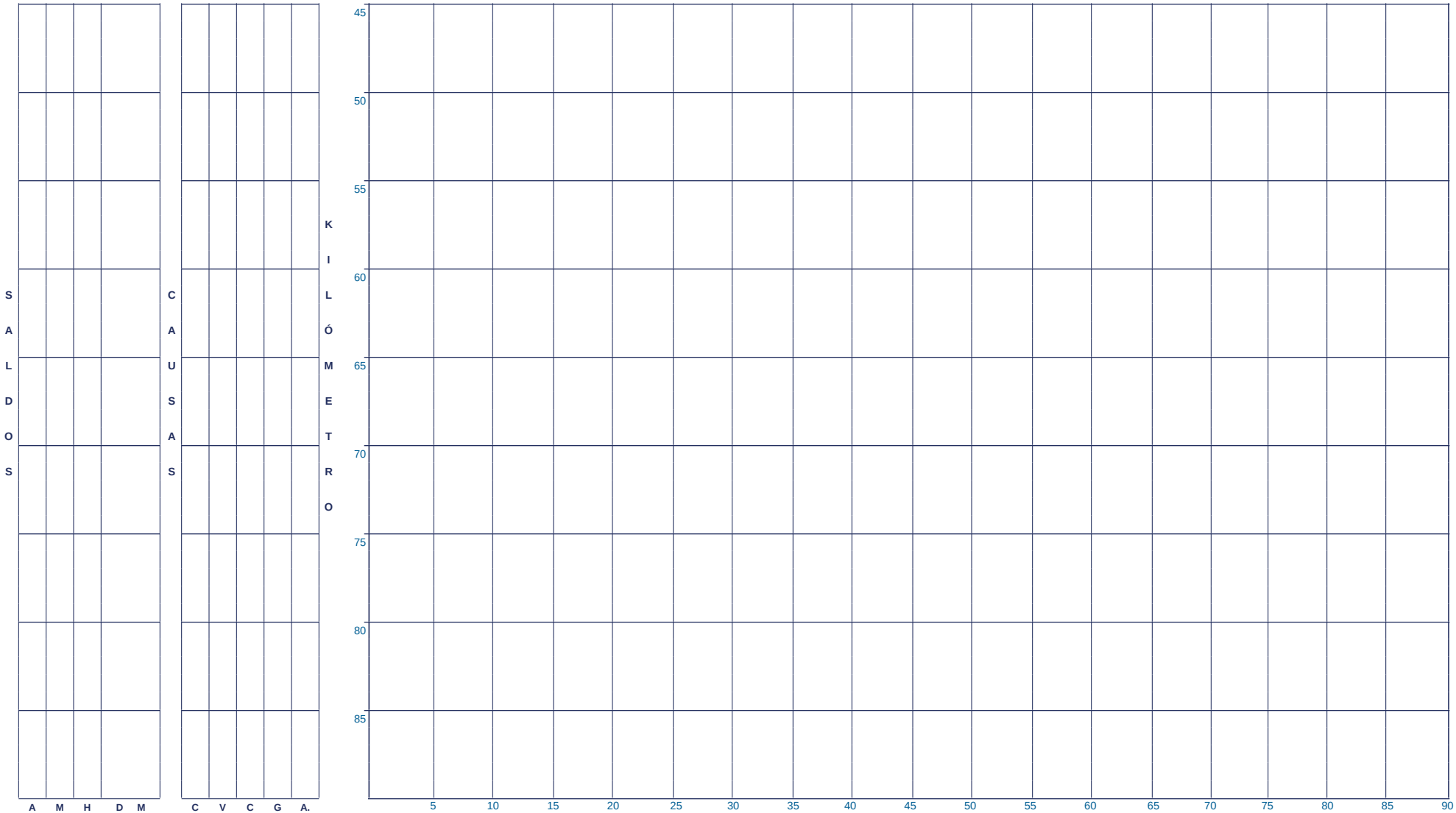

CLAVE	CLASIFICACIÓN DEL ACCIDENTE	CLAVE	CLASIFICACIÓN DEL ACCIDENTE
A	SALIDA DEL CAMINO	J	COLISIÓN CON BICICLETA
B	VOLCADURA	K	COLISIÓN SIN ESPECIFICAR
C	CHOQUE POR ALCANCE	L	COLISIÓN CONTRA VEHÍCULO
D	CHOQUE LATERAL	M	CHOQUE CONTRA SEMOVIENTE
E	CHOQUE CONTRA OBJETO FIJO	N	RELATIVO A LA CARGA
F	CHOQUE FRONTAL	O	OTROS
G	COLISIÓN CON MOTOCICLETA		- COLISIÓN CONTRA JINETE - CHOQUE CONTRA OTROS OBJETOS
H	ATROPELLAMIENTO		- CAIDA DE PASAJERO - DESPRENDIMIENTO DE EJE/NEUMÁTICO
			- INCENDIO - SIN DATO

ACCIDENTES EQUIVALENTES

♿	UN MUERTO = 6 ACCIDENTES
Δ	UN HERIDO = 2 ACCIDENTES

ACCIDENTES POR KILÓMETRO

2018

OAXACA

CARRETERA Y TRAMO: Yucudaa - Santiago Pinotepa Nacional INICIA EN KM: 0+000 FINALIZA EN KM: 268+000

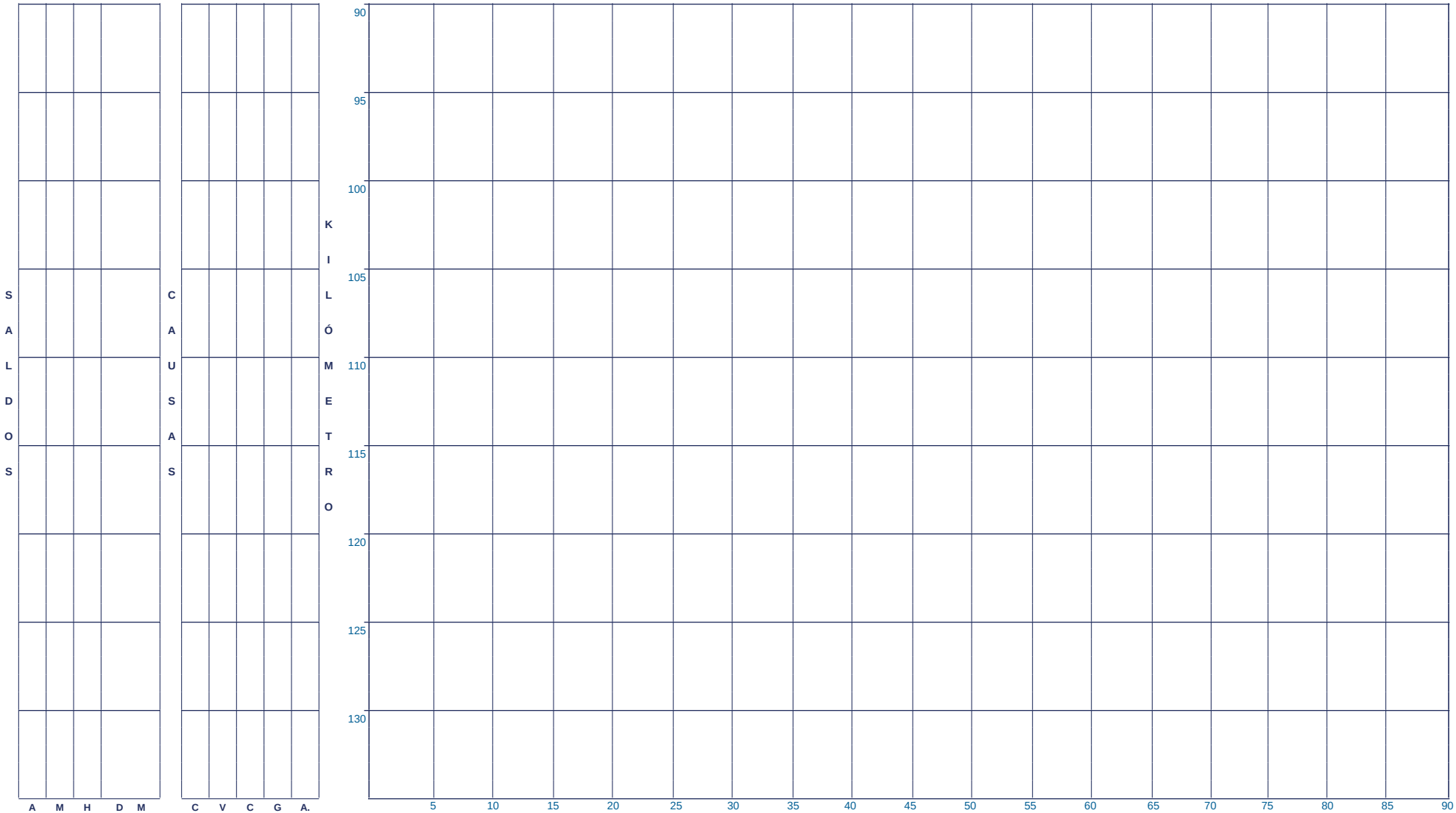

CLAVE	CLASIFICACIÓN DEL ACCIDENTE	CLAVE	CLASIFICACIÓN DEL ACCIDENTE
A	SALIDA DEL CAMINO	J	COLISIÓN CON BICICLETA
B	VOLCADURA	K	COLISIÓN SIN ESPECIFICAR
C	CHOQUE POR ALCANCE	L	COLISIÓN CONTRA VEHÍCULO
D	CHOQUE LATERAL	M	CHOQUE CONTRA SEMOVIENTE
E	CHOQUE CONTRA OBJETO FIJO	N	RELATIVO A LA CARGA
F	CHOQUE FRONTAL	O	OTROS
G	COLISIÓN CON MOTOCICLETA		- COLISIÓN CONTRA JINETE - CHOQUE CONTRA OTROS OBJETOS
H	ATROPELLAMIENTO		- CAIDA DE PASAJERO - DESPRENDIMIENTO DE EJE/NEUMÁTICO
			- INCENDIO - SIN DATO

ACCIDENTES EQUIVALENTES

♿	UN MUERTO = 6 ACCIDENTES
Δ	UN HERIDO = 2 ACCIDENTES

ACCIDENTES POR KILÓMETRO

2018

OAXACA

CARRETERA Y TRAMO: Yucudaa - Santiago Pinotepa Nacional INICIA EN KM: 0+000 FINALIZA EN KM: 268+000

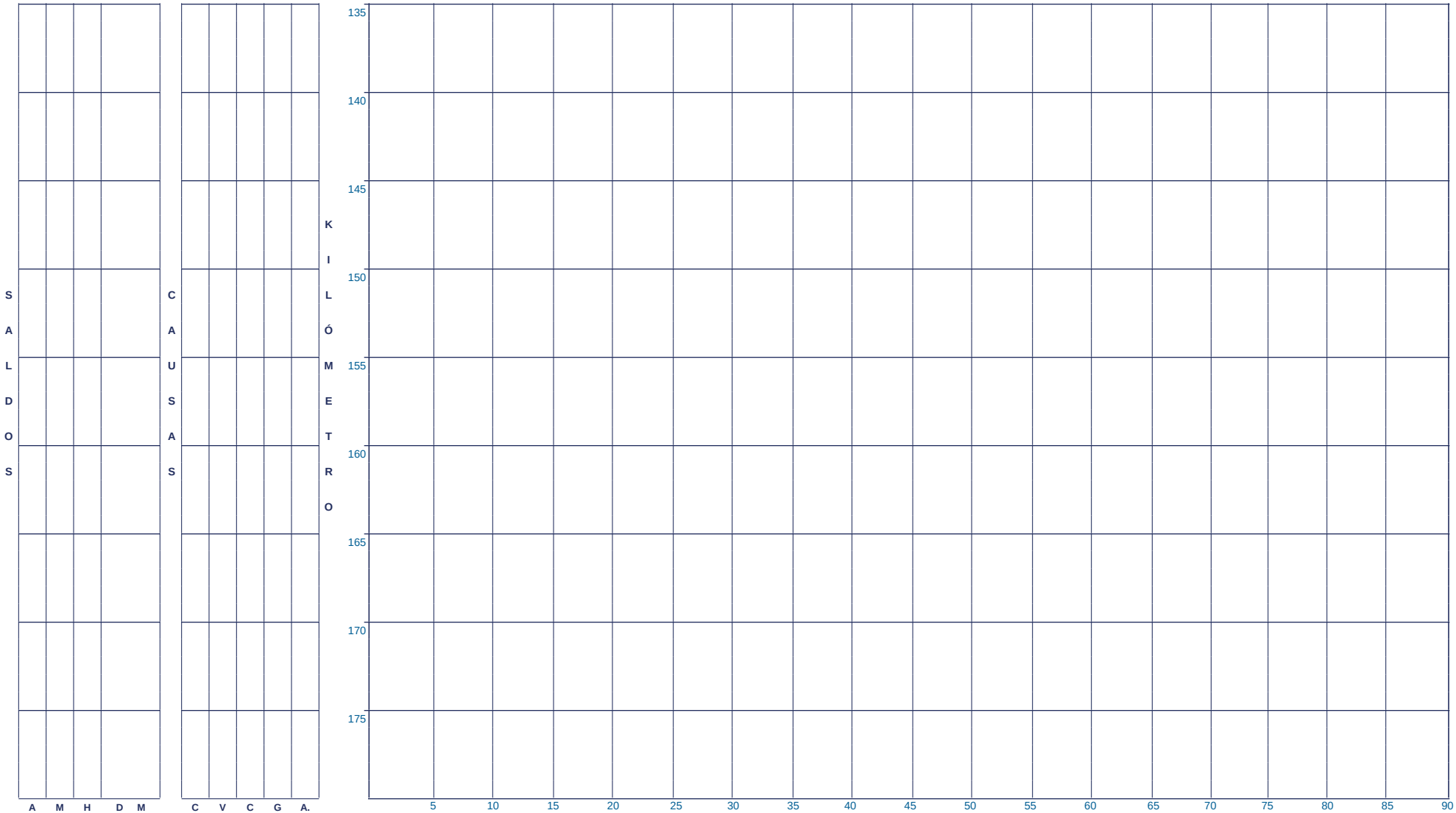

CLAVE	CLASIFICACIÓN DEL ACCIDENTE
A	SALIDA DEL CAMINO
B	VOLCADURA
C	CHOQUE POR ALCANCE
D	CHOQUE LATERAL
E	CHOQUE CONTRA OBJETO FIJO
F	CHOQUE FRONTAL
G	COLISIÓN CON MOTOCICLETA
H	ATROPELLAMIENTO

CLAVE	CLASIFICACIÓN DEL ACCIDENTE
J	COLISIÓN CON BICICLETA
K	COLISIÓN SIN ESPECIFICAR
L	COLISIÓN CONTRA VEHÍCULO
M	CHOQUE CONTRA SEMOVIENTE
N	RELATIVO A LA CARGA
O	OTROS

- COLISIÓN CONTRA JINETE
- CAIDA DE PASAJERO
- INCENDIO
- CHOQUE CONTRA OTROS OBJETOS
- DESPRENDIMIENTO DE EJE/NEUMÁTICO
- SIN DATO

ACCIDENTES EQUIVALENTES

♿	UN MUERTO = 6 ACCIDENTES
Δ	UN HERIDO = 2 ACCIDENTES

ACCIDENTES POR KILÓMETRO

2018

OAXACA

CARRETERA Y TRAMO: Yucudaa - Santiago Pinotepa Nacional INICIA EN KM: 0+000 FINALIZA EN KM: 268+000

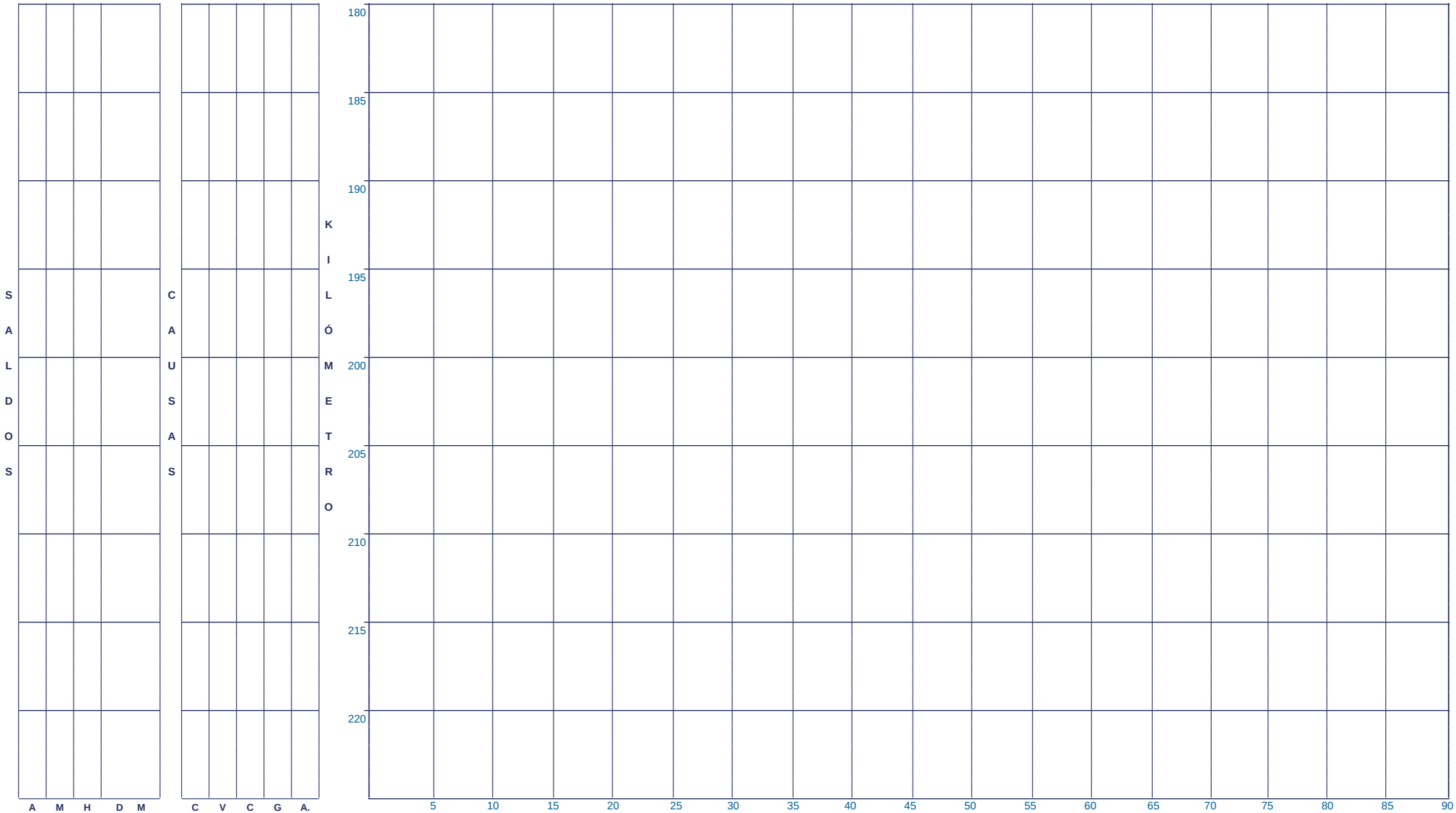

CLAVE	CLASIFICACIÓN DEL ACCIDENTE
A	SALIDA DEL CAMINO
B	VOLCADURA
C	CHOQUE POR ALCANCE
D	CHOQUE LATERAL
E	CHOQUE CONTRA OBJETO FIJO
F	CHOQUE FRONTAL
G	COLISIÓN CON MOTOCICLETA
H	ATROPELLAMIENTO

CLAVE	CLASIFICACIÓN DEL ACCIDENTE
J	COLISIÓN CON BICICLETA
K	COLISIÓN SIN ESPECIFICAR
L	COLISIÓN CONTRA VEHÍCULO
M	CHOQUE CONTRA SEMOVIENTE
N	RELATIVO A LA CARGA
O	OTROS

- COLISIÓN CONTRA JINETE
- CAIDA DE PASAJERO
- INCENDIO
- CHOQUE CONTRA OTROS OBJETOS
- DESPRENDIMIENTO DE EJE/NEUMÁTICO
- SIN DATO

ACCIDENTES EQUIVALENTES

♿	UN MUERTO = 6 ACCIDENTES
Δ	UN HERIDO = 2 ACCIDENTES

ACCIDENTES POR KILÓMETRO

2018

OAXACA

CARRETERA Y TRAMO: Yucudaa - Santiago Pinotepa Nacional INICIA EN KM: 0+000 FINALIZA EN KM: 268+000

SALDOS				CAUSAS					KILÓMETRO	
1	0	3	55,000	1	0	0	0	0	225	F Δ Δ Δ Δ Δ Δ
									230	
									235	
									240	
									245	
									250	
									255	
									260	
									265	
ACCIDENTES	MUERTOS	HERIDOS	DAÑOS MATERIALES	CONDUCTOR	VEHÍCULO	CAMINO	GANADO	A. NATURAL		

5 10 15 20 25 30 35 40 45 50 55 60 65 70 75 80 85 90

NÚMERO Y CLASIFICACIÓN DE ACCIDENTES

CLAVE	CLASIFICACIÓN DEL ACCIDENTE	CLAVE	CLASIFICACIÓN DEL ACCIDENTE
A	SALIDA DEL CAMINO	J	COLISIÓN CON BICICLETA
B	VOLCADURA	K	COLISIÓN SIN ESPECIFICAR
C	CHOQUE POR ALCANCE	L	COLISIÓN CONTRA VEHÍCULO
D	CHOQUE LATERAL	M	CHOQUE CONTRA SEMOVIENTE
E	CHOQUE CONTRA OBJETO FIJO	N	RELATIVO A LA CARGA
F	CHOQUE FRONTAL	O	OTROS
G	COLISIÓN CON MOTOCICLETA		- COLISIÓN CONTRA JINETE - CHOQUE CONTRA OTROS OBJETOS
H	ATROPELLAMIENTO		- CAIDA DE PASAJERO - DESPRENDIMIENTO DE EJE/NEUMÁTICO
			- INCENDIO - SIN DATO

ACCIDENTES EQUIVALENTES

♿	UN MUERTO = 6 ACCIDENTES
Δ	UN HERIDO = 2 ACCIDENTES

CAUSAS DEL ACCIDENTE POR FACTOR (en porcentaje)

2018

OAXACA

Carretera y tramo	Conductor	Vehículo	Camino	Irrupción de ganado	Agente Natural
Buenavista - Tuxtepec Lim. Edos. Ver./Oax. - Tuxtepec					
Cd. Alemán - Sayula Lim. Edos. Ver./Oax. - Lim. Edos. Oax./Ver.	100.00	0.00	0.00	0.00	0.00
Coatzacoalcos - Salina Cruz Lim. Edos. Ver./Oax. - Salina Cruz	81.69	7.04	4.23	0.00	7.04
Cuacnopalan - Oaxaca (Cuota) Lim. Edos. Pue./Oax. - T. C. (Huajuapan de León - Oaxaca)	65.12	13.95	13.95	0.00	6.98
Ent. La Ventosa - San Pedro Tapanatepec	84.62	0.00	0.00	0.00	15.38
Huajuapan de León - Oaxaca	87.18	2.56	5.13	0.00	5.13
Juchitán - Ixtepec	100.00	0.00	0.00	0.00	0.00
La Granja - Temascal Lim. Edos. Ver./Oax. - Temascal					
Las Cruces - Pinotepa Nacional Lim. Edos. Gro./Oax. - Pinotepa Nacional					
Libramiento de Santa María del Tule	100.00	0.00	0.00	0.00	0.00
Oaxaca - Puerto Ángel	79.17	4.17	8.33	0.00	8.33
Oaxaca - Tehuantepec	86.84	0.00	7.89	0.00	5.26
Puebla - Huajuapan de León Lim. Edos. Pue./Oax. - Huajuapan de León	100.00	0.00	0.00	0.00	0.00
Ramal a Asunción Ixtaltepec	100.00	0.00	0.00	0.00	0.00
Ramal a Presa Cerro de Oro	66.67	0.00	16.67	0.00	16.67
Ramal a Refinería Pemex (Refinería del Pacífico)	100.00	0.00	0.00	0.00	0.00
Salina Cruz - La Ventosa (Cuota)	70.00	0.00	15.00	0.00	15.00
San Pablo Villa de Mitla - T. C. (Tuxtepec - Palomares) T. C. (Oaxaca - Tehuantepec) - Lim. Edos. Oax./Ver.					
Santiago Pinotepa Nacional - Salina Cruz	88.57	0.00	8.57	0.00	2.86
T. C. (Oaxaca - Puerto Ángel) - Puerto Escondido	100.00	0.00	0.00	0.00	0.00

CAUSAS DEL ACCIDENTE POR FACTOR (en porcentaje)

2018

OAXACA

Carretera y tramo	Conductor	Vehículo	Camino	Irrupción de ganado	Agente Natural
Tapanatepec - Talismán Tapanatepec - Lim. Edos. Oax./Chis.	75.00	25.00	0.00	0.00	0.00
Tapanatepec - Tuxtla Gutiérrez Tapanatepec - Lim. Edos. Oax./Chis.	100.00	0.00	0.00	0.00	0.00
Tehuacán - Huajuapan de León Lim. Edos. Pue./Oax. - T. C. (Huajuapan de León - Oaxaca)	90.91	9.09	0.00	0.00	0.00
Tehuacán - Huitzo Lim. Edos. Pue./Oax. - T. C. Huajuapan de León - Oaxaca	100.00	0.00	0.00	0.00	0.00
Teotitlán de Flores Magón - Tuxtepec (km 0.000 - Km 6.100) (km 18.000 - km 186.600)	42.86	0.00	42.86	0.00	14.29
Tuxtepec - Ent. Palomares (km 0.000 - km 44.100)	100.00	0.00	0.00	0.00	0.00
Tuxtepec - Ent. Palomares (km 90.000 - km 175.000)	100.00	0.00	0.00	0.00	0.00
Tuxtepec - T. C. (Oaxaca - Tehuantepec)	80.00	20.00	0.00	0.00	0.00
Yucudaa - Santiago Pinotepa Nacional	100.00	0.00	0.00	0.00	0.00

TOTAL DE CAUSAS DEL ACCIDENTE POR FACTOR (en porcentaje)

Oaxaca	**81.43**	**4.86**	**7.43**	**0.00**	**6.29**

CIRCUNSTANCIAS QUE CONTRIBUYERON AL ACCIDENTE

2018

OAXACA

Carretera y tramo	Conductor												Vehículo				Camino						Agente Natural			
	Imprudencia o intención	Velocidad excesiva	Invadió carril contrario	Rebasó indebidamente	No respetó señal de alto	No respetó semáforo	No cedió el paso	No guardó distancia	Viró indebidamente	Mal estacionado	Estado de ebriedad	Dormitando	Neumáticos	Frenos	Malas condiciones mecánicas	Malas condiciones electromecánicas	Desperfectos	Falta de señales	Objetos en el camino	Mojado	Resbaloso	Otro	Lluvia	Niebla	Vientos fuertes	Otro
Buenavista - Tuxtepec Lim. Edos. Ver./Oax. - Tuxtepec																										
Cd. Alemán - Sayula Lim. Edos. Ver./Oax. - Lim. Edos. Oax./Ver.	0	0	1	0	0	0	0	1	0	0	0	0	0	0	0	0	0	0	0	0	0	0	0	0	0	0
Coatzacoalcos - Salina Cruz Lim. Edos. Ver./Oax. - Salina Cruz	11	6	16	1	0	0	0	9	3	0	5	7	3	0	1	1	0	1	0	1	1	0	2	0	1	2
Cuacnopalan - Oaxaca (Cuota) Lim. Edos. Pue./Oax. - T. C. (Huajuapan de León - Oaxaca)	12	2	6	0	0	0	0	5	1	0	1	1	4	0	2	0	1	1	0	2	1	1	1	1	0	1
Ent. La Ventosa - San Pedro Tapanatepec	2	0	7	0	0	0	0	0	2	0	0	0	0	0	0	0	0	0	0	0	0	0	0	0	1	1
Huajuapan de León - Oaxaca	8	0	9	2	0	2	1	9	1	0	2	0	0	1	0	0	0	0	0	2	0	0	2	0	0	0
Juchitán - Ixtepec	1	0	0	0	0	0	0	0	0	0	0	0	0	0	0	0	0	0	0	0	0	0	0	0	0	0
La Granja - Temascal Lim. Edos. Ver./Oax. - Temascal																										
Las Cruces - Pinotepa Nacional Lim. Edos. Gro./Oax. - Pinotepa Nacional																										
Libramiento de Santa María del Tule	0	0	0	0	0	0	0	1	0	0	0	0	0	0	0	0	0	0	0	0	0	0	0	0	0	0
Oaxaca - Puerto Ángel	4	1	6	2	0	0	1	4	0	0	1	0	1	0	0	0	0	0	0	1	1	0	1	0	0	1

CIRCUNSTANCIAS QUE CONTRIBUYERON AL ACCIDENTE

2018

OAXACA

Carretera y tramo	Conductor												Vehículo				Camino						Agente Natural			
	Imprudencia o intención	Velocidad excesiva	Invadió carril contrario	Rebasó indebidamente	No respetó señal de alto	No respetó semáforo	No cedió el paso	No guardó distancia	Viró indebidamente	Mal estacionado	Estado de ebriedad	Dormitando	Neumáticos	Frenos	Malas condiciones mecánicas	Malas condiciones electromecánicas	Desperfectos	Falta de señales	Objetos en el camino	Mojado	Resbaloso	Otro	Lluvia	Niebla	Vientos fuertes	Otro
Oaxaca - Tehuantepec	7	2	16	0	0	0	1	3	1	0	2	1	0	0	0	0	1	0	0	1	1	0	1	0	0	1
Puebla - Huajuapan de León Lim. Edos. Pue./Oax. - Huajuapan de León	0	0	2	0	0	0	0	0	0	0	0	0	0	0	0	0	0	0	0	0	0	0	0	0	0	0
Ramal a Asunción Ixtaltepec	0	1	1	0	0	0	0	0	0	0	0	0	0	0	0	0	0	0	0	0	0	0	0	0	0	0
Ramal a Presa Cerro de Oro	2	0	1	0	0	0	0	0	1	0	0	0	0	0	0	0	0	0	0	1	0	0	1	0	0	0
Ramal a Refinería Pemex (Refinería del Pacífico)	0	0	0	0	0	0	1	2	1	0	0	0	0	0	0	0	0	0	0	0	0	0	0	0	0	0
Salina Cruz - La Ventosa (Cuota)	5	3	3	0	0	0	0	1	0	0	0	2	0	0	0	0	1	0	1	1	0	0	1	0	2	0
San Pablo Villa de Mitla - T. C. (Tuxtepec - Palomares) T. C. (Oaxaca - Tehuantepec) - Lim. Edos. Oax./Ver.																										
Santiago Pinotepa Nacional - Salina Cruz	11	0	15	0	1	0	0	2	1	1	0	0	0	0	0	0	1	0	0	1	1	0	1	0	0	0
T. C. (Oaxaca - Puerto Ángel) - Puerto Escondido	2	2	3	0	0	0	0	0	0	0	0	0	0	0	0	0	0	0	0	0	0	0	0	0	0	0
Tapanatepec - Talismán Tapanatepec - Lim. Edos. Oax./Chis.	2	1	0	0	0	0	0	0	0	0	0	0	0	0	1	0	0	0	0	0	0	0	0	0	0	0
Tapanatepec - Tuxtla Gutiérrez Tapanatepec - Lim. Edos. Oax./Chis.	0	0	1	0	0	0	0	0	0	0	0	0	0	0	0	0	0	0	0	0	0	0	0	0	0	0

CIRCUNSTANCIAS QUE CONTRIBUYERON AL ACCIDENTE

2018

OAXACA

Carretera y tramo	Conductor												Vehículo				Camino						Agente Natural			
	Imprudencia o intención	Velocidad excesiva	Invadió carril contrario	Rebasó indebidamente	No respetó señal de alto	No respetó semáforo	No cedió el paso	No guardó distancia	Viró indebidamente	Mal estacionado	Estado de ebriedad	Dormitando	Neumáticos	Frenos	Malas condiciones mecánicas	Malas condiciones electromecánicas	Desperfectos	Falta de señales	Objetos en el camino	Mojado	Resbaloso	Otro	Lluvia	Niebla	Vientos fuertes	Otro
Tehuacán - Huajuapan de León Lim. Edos. Pue./Oax. - T. C. (Huajuapan de León - Oaxaca)	2	0	7	0	0	0	1	0	0	0	0	0	0	0	1	0	0	0	0	0	0	0	0	0	0	0
Tehuacán - Huitzo Lim. Edos. Pue./Oax. - T. C. Huajuapan de León - Oaxaca	0	0	1	0	0	0	0	0	0	0	0	0	0	0	0	0	0	0	0	0	0	0	0	0	0	0
Teotitlán de Flores Magón - Tuxtepec (km 0.000 - Km 6.100) (km 18.000 - km 186.600)	1	0	2	0	0	0	0	0	0	0	0	0	0	0	0	0	1	0	0	1	1	0	1	0	0	0
Tuxtepec - Ent. Palomares (km 0.000 - km 44.100)	0	0	2	0	0	0	0	0	1	0	0	0	0	0	0	0	0	0	0	0	0	0	0	0	0	0
Tuxtepec - Ent. Palomares (km 90.000 - km 175.000)	0	0	3	0	0	0	0	0	0	0	0	0	0	0	0	0	0	0	0	0	0	0	0	0	0	0
Tuxtepec - T. C. (Oaxaca - Tehuantepec)	2	0	5	1	0	0	0	0	0	0	0	0	0	1	1	0	0	0	0	0	0	0	0	0	0	0
Yucudaa - Santiago Pinotepa Nacional	0	0	1	0	0	0	0	1	0	0	0	0	0	0	0	0	0	0	0	0	0	0	0	0	0	0

CIRCUNSTANCIAS QUE CONTRIBUYERON AL ACCIDENTE

Oaxaca	**72**	**18**	**108**	**6**	**1**	**2**	**5**	**38**	**12**	**1**	**11**	**11**	**8**	**2**	**6**	**1**	**5**	**2**	**1**	**11**	**6**	**1**	**11**	**1**	**4**	**6**

DATOS DEL LUGAR DEL ACCIDENTE Y CONTROL DEL TRÁNSITO

2018

OAXACA

Carretera y tramo	Alineamiento vertical			Alineamiento horizontal						Control de tránsito existente											
	Pendiente	Cima	A nivel	Tangente	Curva abierta	Curva cerrada	Puente	Intersección	Acceso privado	Señal informativa	Señal preventiva	Señal restrictiva	Semáforo	Banda metálica	Rayas laterales	Raya central	Vibradores	Abanderamiento	Bandereros	Otro control	Sin control
Buenavista - Tuxtepec Lim. Edos. Ver./Oax. - Tuxtepec																					
Cd. Alemán - Sayula Lim. Edos. Ver./Oax. - Lim. Edos. Oax./Ver.	0	0	2	1	1	0	0	0	0	2	2	2	0	1	2	2	0	1	0	0	0
Coatzacoalcos - Salina Cruz Lim. Edos. Ver./Oax. - Salina Cruz	19	1	41	48	5	3	0	0	4	57	57	57	0	5	50	52	1	0	0	0	2
Cuacnopalan - Oaxaca (Cuota) Lim. Edos. Pue./Oax. - T. C. (Huajuapan de León - Oaxaca)	19	0	9	23	4	0	1	0	0	26	27	25	0	17	26	26	2	1	0	0	1
Ent. La Ventosa - San Pedro Tapanatepec	0	0	12	8	3	0	0	0	1	12	12	12	0	0	10	10	1	0	0	0	0
Huajuapan de León - Oaxaca	13	0	18	21	3	4	0	3	0	31	31	26	4	0	27	28	0	0	0	0	0
Juchitán - Ixtepec	0	0	1	1	0	0	0	0	0	1	1	1	0	0	0	0	0	0	0	0	0
La Granja - Temascal Lim. Edos. Ver./Oax. - Temascal																					
Las Cruces - Pinotepa Nacional Lim. Edos. Gro./Oax. - Pinotepa Nacional																					
Libramiento de Santa María del Tule	0	0	1	0	1	0	0	0	0	1	1	1	0	1	1	1	0	0	0	0	0
Oaxaca - Puerto Ángel	7	0	10	11	1	4	0	1	0	17	17	17	2	0	15	16	0	1	0	1	0
Oaxaca - Tehuantepec	20	0	13	17	5	9	1	1	0	33	33	32	2	2	31	32	0	1	0	0	0

DATOS DEL LUGAR DEL ACCIDENTE Y CONTROL DEL TRÁNSITO

2018

OAXACA

Carretera y tramo	Alineamiento vertical			Alineamiento horizontal						Control de tránsito existente											
	Pendiente	Cima	A nivel	Tangente	Curva abierta	Curva cerrada	Puente	Intersección	Acceso privado	Señal informativa	Señal preventiva	Señal restrictiva	Semáforo	Banda metálica	Rayas laterales	Raya central	Vibradores	Abanderamiento	Bandereros	Otro control	Sin control
Puebla - Huajuapan de León Lim. Edos. Pue./Oax. - Huajuapan de León	2	0	0	0	1	1	0	0	0	2	2	1	0	0	2	2	0	0	0	0	0
Ramal a Asunción Ixtaltepec	0	0	2	0	2	0	0	0	0	1	1	1	0	0	0	0	0	0	0	0	0
Ramal a Presa Cerro de Oro	2	0	0	1	0	1	0	0	0	1	1	1	0	0	1	0	0	0	1	0	0
Ramal a Refinería Pemex (Refinería del Pacífico)	0	0	3	3	0	0	0	0	0	2	2	2	0	0	2	2	0	0	0	0	0
Salina Cruz - La Ventosa (Cuota)	2	0	14	13	2	1	0	0	0	13	13	13	0	9	15	14	0	0	0	0	0
San Pablo Villa de Mitla - T. C. (Tuxtepec - Palomares) T. C. (Oaxaca - Tehuantepec) - Lim. Edos. Oax./Ver.																					
Santiago Pinotepa Nacional - Salina Cruz	11	1	16	19	4	3	0	0	1	27	27	25	0	0	27	26	0	0	0	0	0
T. C. (Oaxaca - Puerto Ángel) - Puerto Escondido	2	0	3	3	2	0	0	0	0	5	5	5	0	0	5	5	0	0	0	0	0
Tapanatepec - Talismán Tapanatepec - Lim. Edos. Oax./Chis.	0	0	4	3	1	0	0	0	0	4	4	4	0	0	4	4	0	0	0	0	0
Tapanatepec - Tuxtla Gutiérrez Tapanatepec - Lim. Edos. Oax./Chis.	0	0	1	0	0	1	0	0	0	1	1	0	0	0	1	1	0	0	0	0	0
Tehuacán - Huajuapan de León Lim. Edos. Pue./Oax. - T. C. (Huajuapan de León - Oaxaca)	10	0	1	3	3	5	0	0	0	11	11	6	0	1	6	7	0	0	0	0	0
Tehuacán - Huitzo Lim. Edos. Pue./Oax. - T. C. Huajuapan de León - Oaxaca	1	0	0	0	0	1	0	0	0	1	1	1	0	0	1	1	0	0	0	0	0

DATOS DEL LUGAR DEL ACCIDENTE Y CONTROL DEL TRÁNSITO

2018

OAXACA

Carretera y tramo	Alineamiento vertical			Alineamiento horizontal						Control de tránsito existente											
	Pendiente	Cima	A nivel	Tangente	Curva abierta	Curva cerrada	Puente	Intersección	Acceso privado	Señal informativa	Señal preventiva	Señal restrictiva	Semáforo	Banda metálica	Rayas laterales	Raya central	Vibradores	Abanderamiento	Bandereros	Otro control	Sin control
Teotitlán de Flores Magón - Tuxtepec (km 0.000 - Km 6.100) (km 18.000 - km 186.600)	2	0	1	2	0	1	0	0	0	2	2	2	0	0	0	0	0	0	0	0	0
Tuxtepec - Ent. Palomares (km 0.000 - km 44.100)	1	0	2	2	1	0	0	0	0	2	2	2	0	0	3	3	0	0	0	0	0
Tuxtepec - Ent. Palomares (km 90.000 - km 175.000)	3	0	0	0	0	2	0	0	1	3	3	3	0	0	0	2	0	0	0	0	0
Tuxtepec - T. C. (Oaxaca - Tehuantepec)	4	0	5	2	3	4	0	0	0	9	9	9	0	2	9	9	0	0	0	0	0
Yucudaa - Santiago Pinotepa Nacional	0	0	2	2	0	0	0	0	0	0	0	0	0	0	0	2	0	0	0	0	0

DATOS DEL LUGAR DEL ACCIDENTE Y CONTROL DEL TRÁNSITO

Oaxaca	**118**	**2**	**161**	**183**	**42**	**40**	**2**	**5**	**7**	**264**	**265**	**248**	**8**	**38**	**238**	**245**	**4**	**4**	**1**	**1**	**3**

ACCIDENTES POR TIPO DE VEHÍCULO

2018

OAXACA

Carretera y tramo	Accidentes	Accidentes por tipo de vehículo																		
		A	B	C	M	A-A	A-B	A-C	A-M	A-O	B-B	B-C	C-C	C-M	C-O	M-M	M-O	A-B-C	A-C-M	A-C-O
Buenavista - Tuxtepec Lim. Edos. Ver./Oax. - Tuxtepec																				
Cd. Alemán - Sayula Lim. Edos. Ver./Oax. - Lim. Edos. Oax./Ver.	2	0	0	0	0	0	0	0	1	0	0	0	0	1	0	0	0	0	0	0
Coatzacoalcos - Salina Cruz Lim. Edos. Ver./Oax. - Salina Cruz	60	10	0	10	4	13	0	11	3	2	1	1	4	0	0	0	1	0	0	0
Cuacnopalan - Oaxaca (Cuota) Lim. Edos. Pue./Oax. - T. C. (Huajuapan de León - Oaxaca)	28	4	0	11	1	2	0	3	1	1	0	0	2	0	2	0	0	1	0	0
Ent. La Ventosa - San Pedro Tapanatepec	12	0	1	2	0	0	1	3	0	0	0	0	2	2	0	0	0	0	1	0
Huajuapan de León - Oaxaca	31	1	0	2	1	13	0	6	0	2	0	1	1	1	1	0	0	0	1	1
Juchitán - Ixtepec	1	0	0	0	1	0	0	0	0	0	0	0	0	0	0	0	0	0	0	0
La Granja - Temascal Lim. Edos. Ver./Oax. - Temascal																				
Las Cruces - Pinotepa Nacional Lim. Edos. Gro./Oax. - Pinotepa Nacional																				
Libramiento de Santa María del Tule	1	0	0	0	0	1	0	0	0	0	0	0	0	0	0	0	0	0	0	0
Oaxaca - Puerto Ángel	17	1	1	3	0	6	0	5	0	0	0	0	1	0	0	0	0	0	0	0
Oaxaca - Tehuantepec	33	4	2	6	0	10	1	3	0	0	0	1	4	1	1	0	0	0	0	0
Puebla - Huajuapan de León Lim. Edos. Pue./Oax. - Huajuapan de León	2	0	0	0	0	1	0	0	0	0	0	0	1	0	0	0	0	0	0	0

ACCIDENTES POR TIPO DE VEHÍCULO

2018

OAXACA

Carretera y tramo	Accidentes	Accidentes por tipo de vehículo																		
		A	B	C	M	A-A	A-B	A-C	A-M	A-O	B-B	B-C	C-C	C-M	C-O	M-M	M-O	A-B-C	A-C-M	A-C-O
Ramal a Asunción Ixtaltepec	2	0	0	0	0	0	0	0	0	0	0	0	1	1	0	0	0	0	0	0
Ramal a Presa Cerro de Oro	2	0	0	0	0	0	0	0	1	0	0	0	0	0	0	1	0	0	0	0
Ramal a Refinería Pemex (Refinería del Pacífico)	3	0	0	0	0	1	0	0	0	1	0	0	0	0	0	0	1	0	0	0
Salina Cruz - La Ventosa (Cuota)	16	7	0	6	0	0	0	1	0	2	0	0	0	0	0	0	0	0	0	0
San Pablo Villa de Mitla - T. C. (Tuxtepec - Palomares) T. C. (Oaxaca - Tehuantepec) - Lim. Edos. Oax./Ver.																				
Santiago Pinotepa Nacional - Salina Cruz	27	5	0	2	0	9	1	3	1	0	0	1	3	1	0	0	0	1	0	0
T. C. (Oaxaca - Puerto Ángel) - Puerto Escondido	5	2	0	0	0	1	0	2	0	0	0	0	0	0	0	0	0	0	0	0
Tapanatepec - Talismán Tapanatepec - Lim. Edos. Oax./Chis.	4	0	0	3	0	0	0	1	0	0	0	0	0	0	0	0	0	0	0	0
Tapanatepec - Tuxtla Gutiérrez Tapanatepec - Lim. Edos. Oax./Chis.	1	0	0	0	0	0	0	0	0	1	0	0	0	0	0	0	0	0	0	0
Tehuacán - Huajuapan de León Lim. Edos. Pue./Oax. - T. C. (Huajuapan de León - Oaxaca)	11	1	0	5	0	2	0	1	0	0	0	0	1	0	0	1	0	0	0	0
Tehuacán - Huitzo Lim. Edos. Pue./Oax. - T. C. Huajuapan de León - Oaxaca	1	0	0	0	0	1	0	0	0	0	0	0	0	0	0	0	0	0	0	0
Teotitlán de Flores Magón - Tuxtepec (km 0.000 - Km 6.100) (km 18.000 - km 186.600)	3	0	0	1	0	1	0	0	0	0	0	0	1	0	0	0	0	0	0	0
Tuxtepec - Ent. Palomares (km 0.000 - km 44.100)	3	0	0	1	0	0	0	0	0	0	0	1	1	0	0	0	0	0	0	0

ACCIDENTES POR TIPO DE VEHÍCULO

2018

OAXACA

Carretera y tramo	Accidentes	Accidentes por tipo de vehículo																		
		A	B	C	M	A-A	A-B	A-C	A-M	A-O	B-B	B-C	C-C	C-M	C-O	M-M	M-O	A-B-C	A-C-M	A-C-O
Tuxtepec - Ent. Palomares (km 90.000 - km 175.000)	3	0	0	0	0	0	0	1	0	0	0	0	1	1	0	0	0	0	0	0
Tuxtepec - T. C. (Oaxaca - Tehuantepec)	9	1	1	3	0	0	0	1	1	0	0	0	0	1	0	1	0	0	0	0
Yucudaa - Santiago Pinotepa Nacional	2	0	0	0	0	0	0	1	0	0	0	0	0	0	1	0	0	0	0	0

TOTAL DE ACCIDENTES POR TIPO DE VEHÍCULO

Totales	**279**	**36**	**5**	**55**	**7**	**61**	**3**	**42**	**8**	**9**	**1**	**5**	**23**	**9**	**5**	**3**	**2**	**2**	**2**	**1**
Porcentajes	**100.00**	**12.90**	**1.79**	**19.71**	**2.51**	**21.86**	**1.08**	**15.05**	**2.87**	**3.23**	**0.36**	**1.79**	**8.24**	**3.23**	**1.79**	**1.08**	**0.72**	**0.72**	**0.72**	**0.36**

Tipo de vehículo: A - Automóvil, B - Autobús, C - Camión sencillo y combinado, furgoneta y pick-up, M - Motocicletas y bicicletas, O - Otros (maquinaria agrícola y de construcción, tren y vehículos no identificados)

TIPO DE VEHÍCULOS INVOLUCRADOS

2018

OAXACA

Carretera y tramo	A	B	C	M	A-A		A-B		A-C		A-M		A-O		B-B		B-C		C-C		C-M		C-O		M-M		M-O		A-B-C			A-C-M			A-C-O			Total de vehículos
					A	A	A	B	A	C	A	M	A	O	B	B	B	C	C	C	C	M	C	O	M	M	M	O	A	B	C	A	C	M	A	C	O	
Buenavista - Tuxtepec Lim. Edos. Ver./Oax. - Tuxtepec																																						
Cd. Alemán - Sayula Lim. Edos. Ver./Oax. - Lim. Edos. Oax./Ver.	0	0	0	0	0	0	0	0	0	0	1	1	0	0	0	0	0	0	0	0	1	1	0	0	0	0	0	0	0	0	0	0	0	0	0	0	0	4
Coatzacoalcos - Salina Cruz Lim. Edos. Ver./Oax. - Salina Cruz	10	0	10	4	13	15	0	0	14	11	3	3	2	2	1	1	1	1	4	4	0	0	0	0	0	0	1	1	0	0	0	0	0	0	0	0	0	101
Cuacnopalan - Oaxaca (Cuota) Lim. Edos. Pue./Oax. - T. C. (Huajuapan de León - Oaxaca)	4	0	11	1	2	2	0	0	3	3	1	1	1	1	0	0	0	0	2	2	0	0	2	2	0	0	0	0	1	1	1	0	0	0	0	0	0	41
Ent. La Ventosa - San Pedro Tapanatepec	0	1	2	0	0	0	1	1	3	3	0	0	0	0	0	0	0	0	2	2	2	2	0	0	0	0	0	0	0	0	0	1	1	1	0	0	0	22
Huajuapan de León - Oaxaca	1	0	2	1	13	15	0	0	13	7	0	0	3	2	0	0	1	2	1	1	1	1	1	1	0	0	0	0	0	0	0	2	1	1	1	1	2	74
Juchitán - Ixtepec	0	0	0	1	0	0	0	0	0	0	0	0	0	0	0	0	0	0	0	0	0	0	0	0	0	0	0	0	0	0	0	0	0	0	0	0	0	1
La Granja - Temascal Lim. Edos. Ver./Oax. - Temascal																																						
Las Cruces - Pinotepa Nacional Lim. Edos. Gro./Oax. - Pinotepa Nacional																																						
Libramiento de Santa María del Tule	0	0	0	0	1	1	0	0	0	0	0	0	0	0	0	0	0	0	0	0	0	0	0	0	0	0	0	0	0	0	0	0	0	0	0	0	0	2
Oaxaca - Puerto Ángel	1	1	3	0	6	7	0	0	5	5	0	0	0	0	0	0	0	0	1	1	0	0	0	0	0	0	0	0	0	0	0	0	0	0	0	0	0	30
Oaxaca - Tehuantepec	4	2	6	0	10	11	1	1	5	4	0	0	0	0	0	0	1	1	4	4	2	1	1	1	0	0	0	0	0	0	0	0	0	0	0	0	0	59
Puebla - Huajuapan de León Lim. Edos. Pue./Oax. - Huajuapan de León	0	0	0	0	1	2	0	0	0	0	0	0	0	0	0	0	0	0	1	1	0	0	0	0	0	0	0	0	0	0	0	0	0	0	0	0	0	5

TIPO DE VEHÍCULOS INVOLUCRADOS

2018

OAXACA

Carretera y tramo	A	B	C	M	A-A		A-B		A-C		A-M		A-O		B-B		B-C		C-C		C-M		C-O		M-M		M-O		A-B-C			A-C-M			A-C-O			Total de vehículos
					A	A	A	B	A	C	A	M	A	O	B	B	B	C	C	C	C	M	C	O	M	M	M	O	A	B	C	A	C	M	A	C	O	
Ramal a Asunción Ixtaltepec	0	0	0	0	0	0	0	0	0	0	0	0	0	0	0	0	0	0	1	1	1	1	0	0	0	0	0	0	0	0	0	0	0	0	0	0	0	4
Ramal a Presa Cerro de Oro	0	0	0	0	0	0	0	0	0	0	1	1	0	0	0	0	0	0	0	0	0	0	0	0	1	1	0	0	0	0	0	0	0	0	0	0	0	4
Ramal a Refinería Pemex (Refinería del Pacífico)	0	0	0	0	1	1	0	0	0	0	0	0	1	1	0	0	0	0	0	0	0	0	0	0	0	0	1	1	0	0	0	0	0	0	0	0	0	6
Salina Cruz - La Ventosa (Cuota)	7	0	6	0	0	0	0	0	1	1	0	0	2	2	0	0	0	0	0	0	0	0	0	0	0	0	0	0	0	0	0	0	0	0	0	0	0	19
San Pablo Villa de Mitla - T. C. (Tuxtepec - Palomares) T. C. (Oaxaca - Tehuantepec) - Lim. Edos. Oax./Ver.																																						
Santiago Pinotepa Nacional - Salina Cruz	5	0	2	0	9	9	1	1	3	3	1	1	0	0	0	0	1	1	3	4	1	1	0	0	0	0	0	0	1	1	1	0	0	0	0	0	0	49
T. C. (Oaxaca - Puerto Ángel) - Puerto Escondido	2	0	0	0	1	1	0	0	2	2	0	0	0	0	0	0	0	0	0	0	0	0	0	0	0	0	0	0	0	0	0	0	0	0	0	0	0	8
Tapanatepec - Talismán Tapanatepec - Lim. Edos. Oax./Chis.	0	0	3	0	0	0	0	0	1	1	0	0	0	0	0	0	0	0	0	0	0	0	0	0	0	0	0	0	0	0	0	0	0	0	0	0	0	5
Tapanatepec - Tuxtla Gutiérrez Tapanatepec - Lim. Edos. Oax./Chis.	0	0	0	0	0	0	0	0	0	0	0	0	1	1	0	0	0	0	0	0	0	0	0	0	0	0	0	0	0	0	0	0	0	0	0	0	0	2
Tehuacán - Huajuapan de León Lim. Edos. Pue./Oax. - T. C. (Huajuapan de León - Oaxaca)	1	0	5	0	2	2	0	0	1	1	0	0	0	0	0	0	0	0	1	1	0	0	0	0	1	1	0	0	0	0	0	0	0	0	0	0	0	16
Tehuacán - Huitzo Lim. Edos. Pue./Oax. - T. C. Huajuapan de León - Oaxaca	0	0	0	0	1	1	0	0	0	0	0	0	0	0	0	0	0	0	0	0	0	0	0	0	0	0	0	0	0	0	0	0	0	0	0	0	0	2
Teotitlán de Flores Magón - Tuxtepec (km 0.000 - Km 6.100) (km 18.000 - km 186.600)	0	0	1	0	1	1	0	0	0	0	0	0	0	0	0	0	0	0	1	1	0	0	0	0	0	0	0	0	0	0	0	0	0	0	0	0	0	5
Tuxtepec - Ent. Palomares (km 0.000 - km 44.100)	0	0	1	0	0	0	0	0	0	0	0	0	0	0	0	0	1	1	1	1	0	0	0	0	0	0	0	0	0	0	0	0	0	0	0	0	0	5

TIPO DE VEHÍCULOS INVOLUCRADOS

2018

OAXACA

Carretera y tramo	A	B	C	M	A-A		A-B		A-C		A-M		A-O		B-B		B-C		C-C		C-M		C-O		M-M		M-O		A-B-C			A-C-M			A-C-O			Total de vehículos
					A	A	A	B	A	C	A	M	A	O	B	B	B	C	C	C	C	M	C	O	M	M	M	O	A	B	C	A	C	M	A	C	O	
Tuxtepec - Ent. Palomares (km 90.000 - km 175.000)	0	0	0	0	0	0	0	0	1	1	0	0	0	0	0	0	0	0	1	1	1	1	0	0	0	0	0	0	0	0	0	0	0	0	0	0	0	6
Tuxtepec - T. C. (Oaxaca - Tehuantepec)	1	1	3	0	0	0	0	0	1	1	1	1	0	0	0	0	0	0	0	0	1	1	0	0	1	1	0	0	0	0	0	0	0	0	0	0	0	13
Yucudaa - Santiago Pinotepa Nacional	0	0	0	0	0	0	0	0	1	1	0	0	0	0	0	0	0	0	0	0	0	0	1	1	0	0	0	0	0	0	0	0	0	0	0	0	0	4

TOTAL DE TIPOS DE VEHÍCULOS INVOLUCRADOS

Totales	**36**	**5**	**55**	**7**	**61**	**68**	**3**	**3**	**54**	**44**	**8**	**8**	**10**	**9**	**1**	**1**	**5**	**6**	**23**	**24**	**10**	**9**	**5**	**5**	**3**	**3**	**2**	**2**	**2**	**2**	**2**	**3**	**2**	**2**	**1**	**1**	**2**	**487**
	36	**5**	**55**	**7**	**129**		**6**		**98**		**16**		**19**		**2**		**11**		**47**		**19**		**10**		**6**		**4**		**6**			**7**			**4**			**487**

	Tipo de vehículo	Total de vehículos	Porcentaje
A	Automóvil	246	50.51
B	Autobús	17	3.49
C	Camión sencillo y combinado, furgoneta y Pick up	172	35.32
M	Motocicletas y bicicletas	34	6.98
O	Otros (maquinaria agrícola y de construcción, tren y vehículos no identificados)	18	3.70
Total		487	100.00

RED CARRETERA LIBRE Y DE CUOTA

2018

OAXACA

Clasificación	Longitud (km)	Accidentes	Heridos	Muertos	Daños materiales (millones)	Vehículos - Kilómetro (millones)	Índice de accidentes por 10^6 de Veh-Km
Cuota	**241.40**	**44**	**26**	**7**	**3.4745**	**378.577**	**0.116**
Libre	**2,845.41**	**235**	**169**	**52**	**16.3285**	**4,953.632**	**0.047**
Resumen del estado	**3,086.81**	**279**	**195**	**59**	**19.8030**	**5,332.209**	**0.052**

PUEBLA

Estadística de Accidentes de Tránsito, Año 2018

ÍNDICES DE ACCIDENTALIDAD

2018

PUEBLA

ÍNDICE DE ACCIDENTES EN EL ESTADO POR CADA 10^6 VEH-KM

$\overline{I}_{\text{Veh-km}}^{A} = 0.067$

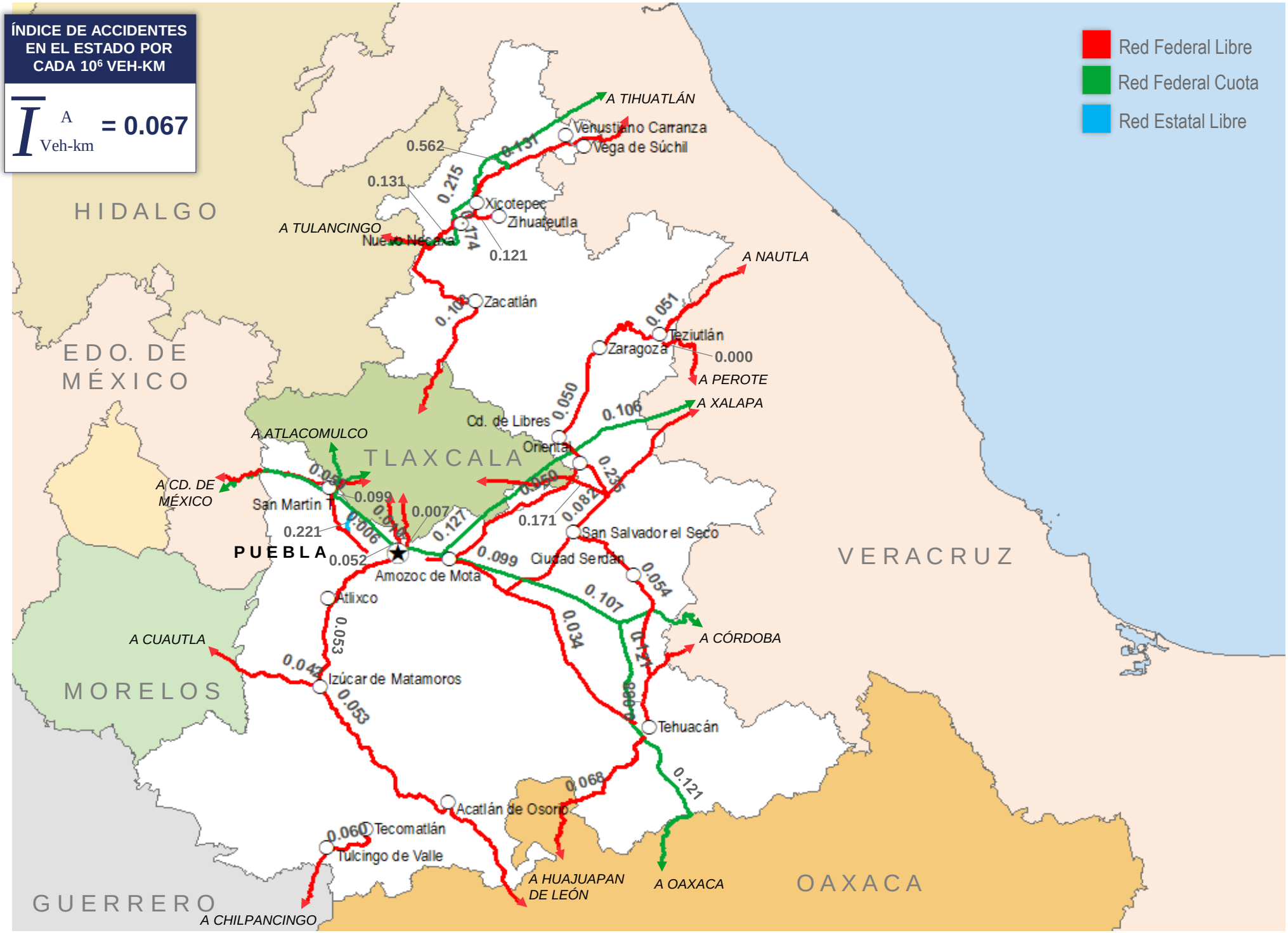

PUEBLA

1. Tanto la longitud de la red carretera como los tramos bajo la vigilancia de la Policía Federal están en proceso de actualización, razón por la cual existen algunas diferencias respecto a las versiones de años anteriores de este documento.

ACCIDENTES DE TRÁNSITO

2018

PUEBLA

Carretera y tramo	Longitud del camino (km)	Veh-km (millones)	Accidentes				Saldos			Índices por 10^6 de Veh-km		Índices por 10^5 de Veh-km		
			Total	Con muertos	Sólo con heridos	Equivalentes (1)	Muertos	Heridos	Daños materiales (millones)	Accidentes	Peligrosidad	Accidentes mortales	Muertos	Heridos
Acatzingo - Cd. Mendoza (Cuota) T. Izq. Acatzingo - Lim. Edos. Pue./Ver.	59.660	535.444	57	15	12	273	20	48	12.9220	0.106	0.510	0.003	0.004	0.009
Amozoc - Perote (Cuota) (Km 0.000 - km 20.080) (km 31.26 - km 38.930)	27.750	102.585	13	4	2	57	4	10	2.4450	0.127	0.556	0.004	0.004	0.010
Amozoc - Perote (Cuota) (km 54.500- km 90.360)	35.860	94.050	10	3	3	70	6	12	0.9150	0.106	0.744	0.003	0.006	0.013
Amozoc - Teziutlán (km 0.000 - km 50.540) (km 60.220 - km 157.800)	148.120	443.536	22	3	9	86	3	23	1.1530	0.050	0.194	0.001	0.001	0.005
Apizaco - Tejocotal Lim. Edos. Pue./Tlax. - Lim. Edos. Hgo./Pue.	76.000	243.957	25	8	5	101	10	8	1.6495	0.102	0.414	0.003	0.004	0.003
Cuacnopalan - Oaxaca (Cuota) T. C. (Puebla - Córdoba (Cuota)) - Lim. Edos. Pue./Tlax.	83.500	240.710	29	10	4	149	11	27	2.8070	0.120	0.619	0.004	0.005	0.011
Libramiento Norte de la Ciudad de México (Cuota)	3.050	20.220	2	1	0	8	1	0	0.0300	0.099	0.396	0.005	0.005	0.000
Los Reyes - Zacatepec Lim. Edos. Tlax./Pue. - Zacatepec	10.000	23.349	4	1	2	24	1	7	0.2250	0.171	1.028	0.004	0.004	0.030
México - Puebla (Cuota) Lim. Edos. Méx./Pue. - Lim. Edos. Pue./Tlax.	35.910	474.289	28	3	10	124	3	39	2.2445	0.059	0.261	0.001	0.001	0.008
México - Puebla (Cuota) Lim. Edos. Tlax./Pue. - Puebla	19.860	504.294	5	0	2	11	0	3	0.1250	0.010	0.022	0.000	0.000	0.001
México - Puebla (Libre) Lim. Edos. Méx./Pue. - Puebla	67.950	490.384	3	1	1	33	3	6	0.1230	0.006	0.067	0.000	0.001	0.001
Nuevo Necaxa - Tihuatlán (Cuota) Nuevo Necaxa - Lim. Edos. Pue./Ver.	65.590	135.024	29	8	5	135	14	11	3.2070	0.215	1.000	0.006	0.010	0.008
Pachuca - Túxpam Lim. Edos. Hgo./Pue. - Lim. Edos. Pue./Ver.	103.700	199.249	26	7	5	118	8	22	1.3080	0.130	0.592	0.004	0.004	0.011

ACCIDENTES DE TRÁNSITO

2018

PUEBLA

Carretera y tramo	Longitud del camino (km)	Veh-km (millones)	Accidentes				Saldos			Índices por 10^6 de Veh-km		Índices por 10^5 de Veh-km		
			Total	Con muertos	Sólo con heridos	Equivalentes (1)	Muertos	Heridos	Daños materiales (millones)	Accidentes	Peligrosidad	Accidentes mortales	Muertos	Heridos
Puebla - Acatzingo (Cuota)	38.540	624.896	62	10	11	176	10	27	9.5575	0.099	0.282	0.002	0.002	0.004
Puebla - Belem (km 0.000 - km 6.600) (km 8.400 - km 9.500)	7.700	151.604	1	0	0	1	0	0	0.0250	0.007	0.007	0.000	0.000	0.000
Puebla - Huajuapan de León Puebla - Lim. Edos. Pue./Oax.	200.300	950.233	50	10	12	182	11	33	4.0930	0.053	0.192	0.001	0.001	0.003
Puebla - Tehuacán	119.500	776.168	26	7	4	102	9	11	1.3070	0.033	0.131	0.001	0.001	0.001
Puebla - Tlaxcala Puebla - Lim. Edos. Pue./Tlax.	11.800	97.106	5	1	0	11	1	0	0.2980	0.051	0.113	0.001	0.001	0.000
Ramal a Aeropuerto Hnos. Serdán (Estatal Libre)	9.000	27.174	6	1	2	38	1	13	0.3250	0.221	1.398	0.004	0.004	0.048
Ramal a Nuevo Necaxa	1.500	2.014												
Ramal a Tulcingo del Valle	42.600	50.339	3	1	1	11	1	1	0.1900	0.060	0.219	0.002	0.002	0.002
Ramal a Zihuateutla	11.800	8.244	1	0	0	1	0	0	0.0300	0.121	0.121	0.000	0.000	0.000
Ramal Villa Ávila Camacho (Cuota)	8.500	3.562	2	2	0	30	4	2	0.2100	0.562	8.423	0.056	0.112	0.056
San Hipólito - Xalapa T. C. (Puebla - Tehuacán) - Lim. Edos. Pue./Ver.	83.300	304.387	25	5	5	99	9	10	1.7660	0.082	0.325	0.002	0.003	0.003
San Martín Texmelucan - Tlaxcala - El Molinito (Cuota) T. C. (México - Puebla (Cuota)) - Lim. Edos. Pue./Tlax.	4.050	9.994												
San Martín Texmelucan - Tlaxcala San Martín Texmelucan - Lim. Edos. Pue./Tlax.	2.840	21.309												

ACCIDENTES DE TRÁNSITO

2018

PUEBLA

Carretera y tramo	Longitud del camino (km)	Veh-km (millones)	Accidentes				Saldos			Índices por 10^6 de Veh-km		Índices por 10^5 de Veh-km		
			Total	Con muertos	Sólo con heridos	Equivalentes (1)	Muertos	Heridos	Daños materiales (millones)	Accidentes	Peligrosidad	Accidentes mortales	Muertos	Heridos
San Salvador El Seco - Azumbilla	74.200	166.457	9	1	3	25	1	5	0.5590	0.054	0.150	0.001	0.001	0.003
Santa Bárbara - Izúcar de Matamoros Lim. Edos. Mor./Pue. - T. C. (Puebla - Huajuapan de León)	31.270	119.865	5	0	4	23	0	9	0.1220	0.042	0.192	0.000	0.000	0.008
Tehuacán - Córdoba Tehuacán - Lim. Edos. Pue./Ver.	26.580	101.772	9	1	1	25	1	5	0.4435	0.088	0.246	0.001	0.001	0.005
Tehuacán - Huajuapan de León Tehuacán - Lim. Edos. Pue./Oax.	55.800	88.168	6	0	4	26	0	10	0.3550	0.068	0.295	0.000	0.000	0.011
Tejocotal - Nuevo Necaxa (Cuota) Lim. Edos. Hgo./Pue. - Nuevo Necaxa	16.000	51.596	9	3	2	47	5	4	0.7900	0.174	0.911	0.006	0.010	0.008
Teziutlán - Nautla Teziutlán - Lim. Edos. Pue./Ver.	20.300	58.772	3	1	1	17	1	4	0.1800	0.051	0.289	0.002	0.002	0.007
Teziutlán - Perote Teziutlán - Lim. Edos. Pue./Ver.	11.300	36.693												
Zacatepec - Oriental	16.400	12.762	3	2	0	19	2	2	0.2400	0.235	1.489	0.016	0.016	0.016

TOTAL DE ACCIDENTES DE TRÁNSITO

Puebla	**1,530.230**	**7,170.206**	**478**	**109**	**110**	**2,022**	**140**	**352**	**49.6450**	**0.067**	**0.282**	**0.002**	**0.002**	**0.005**

NOTA: (1) Para accidentes equivalentes un muerto = 6 accidentes y un herido = 2 accidentes

ACCIDENTES Y SALDOS POR MES

2018

PUEBLA

Carretera y tramo	Saldos	Enero	Febrero	Marzo	Abril	Mayo	Junio	Julio	Agosto	Septiembre	Octubre	Noviembre	Diciembre
Acatzingo - Cd. Mendoza (Cuota) T. Izq. Acatzingo - Lim. Edos. Pue./Ver.	Accidentes	7	6	3	3	4	9	1	4	6	3	6	5
	Muertos	2	0	0	2	1	3	1	0	4	4	0	3
	Heridos	5	3	0	0	2	9	0	0	7	2	7	13
	Daños materiales (millones)	1.5150	0.9100	0.5880	1.1200	0.6590	3.3500	0.0250	0.3350	0.6200	0.4750	1.5600	1.7650
Amozoc - Perote (Cuota) (Km 0.000 - km 20.080) (km 31.26 - km 38.930)	Accidentes		1			1	2		2	3	3	1	
	Muertos		1			0	1		0	0	1	1	
	Heridos		0			0	5		0	3	2	0	
	Daños materiales (millones)		1.0400			0.0500	0.0800		0.1050	0.4200	0.6300	0.1200	
Amozoc - Perote (Cuota) (km 54.500- km 90.360)	Accidentes	1		2	1	1	1			2	1	1	
	Muertos	2		0	1	0	0			0	0	3	
	Heridos	3		4	1	0	0			1	0	3	
	Daños materiales (millones)	0.1700		0.0700	0.0300	0.2000	0.0300			0.1350	0.1500	0.1300	
Amozoc - Teziutlán (km 0.000 - km 50.540) (km 60.220 - km 157.800)	Accidentes	3	2	3	4	1	2	2			1	2	2
	Muertos	1	0	1	0	1	0	0			0	0	0
	Heridos	2	3	0	3	0	5	1			3	1	5
	Daños materiales (millones)	0.2500	0.2100	0.1050	0.2700	0.0800	0.0550	0.0250			0.0600	0.0530	0.0450
Apizaco - Tejocotal Lim. Edos. Pue./Tlax. - Lim. Edos. Hgo./Pue.	Accidentes	1	2	3	2	2		1	4	1	1	3	5
	Muertos	0	2	1	1	0		0	2	1	0	1	2
	Heridos	1	2	4	0	0		0	0	0	0	0	1
	Daños materiales (millones)	0.0250	0.1100	0.1165	0.0400	0.2200		0.0800	0.5130	0.1100	0.0500	0.1800	0.2050
Cuacnopalan - Oaxaca (Cuota) T. C. (Puebla - Córdoba (Cuota)) - Lim. Edos. Pue./Tlax.	Accidentes	2	3	4	1	3	3	4	1	1	1	5	1
	Muertos	0	2	1	1	1	2	1	0	0	0	3	0
	Heridos	0	4	1	0	8	7	2	0	0	0	5	0
	Daños materiales (millones)	0.1300	0.4050	0.2800	0.1000	0.4500	0.2500	0.4000	0.0500	0.1500	0.1000	0.3720	0.1200
Libramiento Norte de la Ciudad de México (Cuota)	Accidentes			1							1		
	Muertos			1							0		
	Heridos			0							0		
	Daños materiales (millones)			0.0000							0.0300		

ACCIDENTES Y SALDOS POR MES

2018

PUEBLA

Carretera y tramo	Saldos	Enero	Febrero	Marzo	Abril	Mayo	Junio	Julio	Agosto	Septiembre	Octubre	Noviembre	Diciembre
Los Reyes - Zacatepec Lim. Edos. Tlax./Pue. - Zacatepec	Accidentes			1								3	
	Muertos			0								1	
	Heridos			0								7	
	Daños materiales (millones)			0.0450								0.1800	
México - Puebla (Cuota) Lim. Edos. Méx./Pue. - Lim. Edos. Pue./Tlax.	Accidentes	1	1	3	2	1	1	2	6	4	2		5
	Muertos	0	0	1	1	1	0	0	0	0	0		0
	Heridos	2	0	0	0	0	19	1	6	5	4		2
	Daños materiales (millones)	0.0920	0.0200	0.1200	0.0305	0.0550	0.4200	0.0900	0.1550	0.3270	0.1200		0.8150
México - Puebla (Cuota) Lim. Edos. Tlax./Pue. - Puebla	Accidentes		1					1		2			1
	Muertos		0					0		0			0
	Heridos		1					0		2			0
	Daños materiales (millones)		0.0150					0.0050		0.0850			0.0200
México - Puebla (Libre) Lim. Edos. Méx./Pue. - Puebla	Accidentes		2							1			
	Muertos		3							0			
	Heridos		6							0			
	Daños materiales (millones)		0.0530							0.0700			
Nuevo Necaxa - Tihuatlán (Cuota) Nuevo Necaxa - Lim. Edos. Pue./Ver.	Accidentes	1	2	3	2	1	1	3	4	4	3	3	2
	Muertos	0	0	0	1	1	0	3	1	3	3	2	0
	Heridos	0	3	0	1	1	0	1	0	1	0	4	0
	Daños materiales (millones)	0.2500	0.4000	0.4550	0.2000	0.0350	0.0000	0.4800	0.5600	0.2400	0.3170	0.2050	0.0650
Pachuca - Túxpam Lim. Edos. Hgo./Pue. - Lim. Edos. Pue./Ver.	Accidentes	2	3	1	2	2	4	3	4	1		3	1
	Muertos	0	1	0	0	0	3	1	1	1		0	1
	Heridos	0	14	2	0	0	0	1	2	0		3	0
	Daños materiales (millones)	0.0800	0.2900	0.0700	0.1730	0.1310	0.1320	0.1750	0.1020	0.0500		0.0950	0.0100
Puebla - Acatzingo (Cuota)	Accidentes	2	7	5	4	5	5	6	8	4	6	6	4
	Muertos	0	0	0	1	1	2	0	1	2	1	1	1
	Heridos	0	3	0	0	0	2	4	2	0	8	3	5
	Daños materiales (millones)	0.0650	0.2500	0.6300	0.2930	0.2500	0.3350	0.6400	0.3280	0.1300	4.7515	1.6650	0.2200

ACCIDENTES Y SALDOS POR MES

2018

PUEBLA

Carretera y tramo	Saldos	Enero	Febrero	Marzo	Abril	Mayo	Junio	Julio	Agosto	Septiembre	Octubre	Noviembre	Diciembre
Puebla - Belem (km 0.000 - km 6.600) (km 8.400 - km 9.500)	Accidentes						1						
	Muertos						0						
	Heridos						0						
	Daños materiales (millones)						0.0250						
Puebla - Huajuapan de León Puebla - Lim. Edos. Pue./Oax.	Accidentes	3	7	5	7	5	1	2	2	4	3	4	7
	Muertos	1	1	1	0	2	1	0	0	2	0	3	0
	Heridos	3	9	0	8	3	0	1	0	5	1	0	3
	Daños materiales (millones)	0.2530	0.5850	1.1890	0.7000	0.3260	0.0400	0.1100	0.0500	0.0630	0.1630	0.2880	0.3260
Puebla - Tehuacán	Accidentes	5	1	2	5	1		1	3	3	1	2	2
	Muertos	3	1	0	3	0		0	0	0	0	1	1
	Heridos	0	0	5	1	2		0	0	0	3	0	0
	Daños materiales (millones)	0.4650	0.0300	0.0900	0.2585	0.0450		0.0150	0.1450	0.1200	0.0500	0.0605	0.0280
Puebla - Tlaxcala Puebla - Lim. Edos. Pue./Tlax.	Accidentes						1	1		1	2		
	Muertos						0	0		0	1		
	Heridos						0	0		0	0		
	Daños materiales (millones)						0.0430	0.1200		0.0300	0.1050		
Ramal a Aeropuerto Hnos. Serdán (Estatal Libre)	Accidentes					3					1	1	1
	Muertos					0					0	0	1
	Heridos					6					4	0	3
	Daños materiales (millones)					0.0900					0.0800	0.0550	0.1000
Ramal a Nuevo Necaxa	Accidentes												
	Muertos												
	Heridos												
	Daños materiales (millones)												
Ramal a Tulcingo del Valle	Accidentes					1					1		1
	Muertos					1					0		0
	Heridos					0					1		0
	Daños materiales (millones)					0.0650					0.0900		0.0350

ACCIDENTES Y SALDOS POR MES

2018

PUEBLA

Carretera y tramo	Saldos	Enero	Febrero	Marzo	Abril	Mayo	Junio	Julio	Agosto	Septiembre	Octubre	Noviembre	Diciembre
Ramal a Zihuateutla	Accidentes	1											
	Muertos	0											
	Heridos	0											
	Daños materiales (millones)	0.0300											
Ramal Villa Ávila Camacho (Cuota)	Accidentes		1			1							
	Muertos		3			1							
	Heridos		2			0							
	Daños materiales (millones)		0.1800			0.0300							
San Hipólito - Xalapa T. C. (Puebla - Tehuacán) - Lim. Edos. Pue./Ver.	Accidentes	1	3	2	3	2	1	1	3	2	2	5	
	Muertos	0	0	1	0	0	0	0	2	1	1	4	
	Heridos	1	1	1	0	4	0	0	1	0	1	1	
	Daños materiales (millones)	0.0730	0.3550	0.0900	0.4150	0.1150	0.0300	0.0200	0.2000	0.1370	0.0550	0.2760	
San Martín Texmelucan - Tlaxcala - El Molinito (Cuota) T. C. (México - Puebla (Cuota)) - Lim. Edos. Pue./Tlax.	Accidentes												
	Muertos												
	Heridos												
	Daños materiales (millones)												
San Martín Texmelucan - Tlaxcala San Martín Texmelucan - Lim. Edos. Pue./Tlax.	Accidentes												
	Muertos												
	Heridos												
	Daños materiales (millones)												
San Salvador El Seco - Azumbilla	Accidentes	1				1	1		1	1	1	2	1
	Muertos	0				1	0		0	0	0	0	0
	Heridos	0				0	0		0	1	0	1	3
	Daños materiales (millones)	0.0250				0.0110	0.0400		0.0500	0.0880	0.0550	0.2550	0.0350
Santa Bárbara - Izúcar de Matamoros Lim. Edos. Mor./Pue. - T. C. (Puebla - Huajuapan de León)	Accidentes		1	1	1					1		1	
	Muertos		0	0	0					0		0	
	Heridos		1	1	0					3		4	
	Daños materiales (millones)		0.0010	0.0010	0.0120					0.0280		0.0800	

ACCIDENTES Y SALDOS POR MES

2018

PUEBLA

Carretera y tramo	Saldos	Enero	Febrero	Marzo	Abril	Mayo	Junio	Julio	Agosto	Septiembre	Octubre	Noviembre	Diciembre
Tehuacán - Córdoba Tehuacán - Lim. Edos. Pue./Ver.	Accidentes		1			2	1	1	1	1	1	1	
	Muertos		0			0	0	0	0	0	1	0	
	Heridos		0			0	0	0	3	0	2	0	
	Daños materiales (millones)		0.0800			0.1650	0.0350	0.0700	0.0305	0.0300	0.0300	0.0030	
Tehuacán - Huajuapan de León Tehuacán - Lim. Edos. Pue./Oax.	Accidentes	1		1	2		1				1		
	Muertos	0		0	0		0				0		
	Heridos	2		1	4		3				0		
	Daños materiales (millones)	0.0400		0.0450	0.1200		0.1000				0.0500		
Tejocotal - Nuevo Necaxa (Cuota) Lim. Edos. Hgo./Pue. - Nuevo Necaxa	Accidentes			1	1	1		2		1		3	
	Muertos			2	0	0		0		0		3	
	Heridos			0	0	0		2		1		1	
	Daños materiales (millones)			0.2000	0.0800	0.0550		0.1500		0.1600		0.1450	
Teziutlán - Nautla Teziutlán - Lim. Edos. Pue./Ver.	Accidentes				1					1	1		
	Muertos				0					1	0		
	Heridos				0					1	3		
	Daños materiales (millones)				0.0100					0.0200	0.1500		
Teziutlán - Perote Teziutlán - Lim. Edos. Pue./Ver.	Accidentes												
	Muertos												
	Heridos												
	Daños materiales (millones)												
Zacatepec - Oriental	Accidentes			1		1					1		
	Muertos			1		0					1		
	Heridos			1		0					1		
	Daños materiales (millones)			0.1000		0.0400					0.1000		

ACCIDENTES Y SALDOS POR MES

2018

PUEBLA

Carretera y tramo	Saldos	Enero	Febrero	Marzo	Abril	Mayo	Junio	Julio	Agosto	Septiembre	Octubre	Noviembre	Diciembre
TOTAL DE ACCIDENTES Y SALDOS POR MES													
Puebla	**Accidentes**	**32**	**44**	**42**	**41**	**39**	**35**	**31**	**43**	**44**	**37**	**52**	**38**
	Muertos	**9**	**14**	**10**	**11**	**11**	**12**	**6**	**7**	**15**	**13**	**23**	**9**
	Heridos	**19**	**52**	**20**	**18**	**26**	**50**	**13**	**14**	**30**	**35**	**40**	**35**
	Daños materiales (millones)	**3.4630**	**4.9340**	**4.1945**	**3.8520**	**3.0720**	**4.9650**	**2.4050**	**2.6235**	**3.0130**	**7.6115**	**5.7225**	**3.7890**

ACCIDENTES POR DÍA DE LA SEMANA Y CONDICIONES DE LUZ

2018

PUEBLA

Carretera y tramo	Accidentes	Día de la semana							Condiciones de luz			
		Lunes	Martes	Miércoles	Jueves	Viernes	Sábado	Domingo	Día	Crepúsculo	Noche	Alumbrado público
Acatzingo - Cd. Mendoza (Cuota) T. Izq. Acatzingo - Lim. Edos. Pue./Ver.	Accidentes	8	8	7	8	14	8	4	29	2	26	
	Accidentes mortales	1	3	2	4	3	0	2	6	0	9	
Amozoc - Perote (Cuota) (Km 0.000 - km 20.080) (km 31.26 - km 38.930)	Accidentes		2	2	2	3	3	1	7	1	5	
	Accidentes mortales		1	0	1	1	1	0	3	0	1	
Amozoc - Perote (Cuota) (km 54.500- km 90.360)	Accidentes	2	1		4	3			6	1	3	
	Accidentes mortales	0	0		1	2			2	0	1	
Amozoc - Teziutlán (km 0.000 - km 50.540) (km 60.220 - km 157.800)	Accidentes	4	6		1		2	9	10	2	10	
	Accidentes mortales	1	1		0		1	0	2	0	1	
Apizaco - Tejocotal Lim. Edos. Pue./Tlax. - Lim. Edos. Hgo./Pue.	Accidentes	4	2	3	5	3	4	4	15	1	9	
	Accidentes mortales	1	0	2	2	2	1	0	6	1	1	
Cuacnopalan - Oaxaca (Cuota) T. C. (Puebla - Córdoba (Cuota)) - Lim. Edos. Pue./Tlax.	Accidentes	1	3	3	2	5	8	7	18	2	9	
	Accidentes mortales	1	2	0	0	3	1	3	6	1	3	
Libramiento Norte de la Ciudad de México (Cuota)	Accidentes				1	1			2			
	Accidentes mortales				0	1			1			
Los Reyes - Zacatepec Lim. Edos. Tlax./Pue. - Zacatepec	Accidentes	1		1	1			1	2		2	
	Accidentes mortales	1		0	0			0	1		0	
México - Puebla (Cuota) Lim. Edos. Méx./Pue. - Lim. Edos. Pue./Tlax.	Accidentes	8	3	1	1	3	8	4	17	2	9	
	Accidentes mortales	1	0	0	0	1	1	0	2	0	1	
México - Puebla (Cuota) Lim. Edos. Tlax./Pue. - Puebla	Accidentes			1	1	1	1	1	1		4	
	Accidentes mortales			0	0	0	0	0	0		0	
México - Puebla (Libre) Lim. Edos. Méx./Pue. - Puebla	Accidentes			1	2				1		2	
	Accidentes mortales			1	0				1		0	

ACCIDENTES POR DÍA DE LA SEMANA Y CONDICIONES DE LUZ

2018

PUEBLA

Carretera y tramo	Accidentes	Día de la semana							Condiciones de luz			
		Lunes	Martes	Miércoles	Jueves	Viernes	Sábado	Domingo	Día	Crepúsculo	Noche	Alumbrado público
Nuevo Necaxa - Tihuatlán (Cuota) Nuevo Necaxa - Lim. Edos. Pue./Ver.	Accidentes	2	7	4	5	5	3	3	12	1	14	2
	Accidentes mortales	0	2	3	0	2	0	1	2	1	5	0
Pachuca - Túxpam Lim. Edos. Hgo./Pue. - Lim. Edos. Pue./Ver.	Accidentes	5	4		2	4	6	5	18		8	
	Accidentes mortales	1	1		1	1	2	1	6		1	
Puebla - Acatzingo (Cuota)	Accidentes	11	14	5	4	10	6	12	28	4	30	
	Accidentes mortales	4	1	0	1	1	1	2	5	0	5	
Puebla - Belem (km 0.000 - km 6.600) (km 8.400 - km 9.500)	Accidentes				1				1			
	Accidentes mortales				0				0			
Puebla - Huajuapan de León Puebla - Lim. Edos. Pue./Oax.	Accidentes	9	5	5	5	3	10	13	22	2	26	
	Accidentes mortales	2	0	0	1	2	2	3	6	0	4	
Puebla - Tehuacán	Accidentes	7	4	3	4	2	2	4	13	1	12	
	Accidentes mortales	3	0	1	1	0	1	1	2	0	5	
Puebla - Tlaxcala Puebla - Lim. Edos. Pue./Tlax.	Accidentes	1	1				2	1	2		2	1
	Accidentes mortales	0	0				1	0	0		1	0
Ramal a Aeropuerto Hnos. Serdán (Estatal Libre)	Accidentes			1	3		1	1	2		4	
	Accidentes mortales			0	1		0	0	1		0	
Ramal a Nuevo Necaxa	Accidentes											
	Accidentes mortales											
Ramal a Tulcingo del Valle	Accidentes	2	1						2		1	
	Accidentes mortales	1	0						1		0	
Ramal a Zihuateutla	Accidentes	1							1			
	Accidentes mortales	0							0			

ACCIDENTES POR DÍA DE LA SEMANA Y CONDICIONES DE LUZ

2018

PUEBLA

Carretera y tramo	Accidentes	Día de la semana							Condiciones de luz			
		Lunes	Martes	Miércoles	Jueves	Viernes	Sábado	Domingo	Día	Crepúsculo	Noche	Alumbrado público
Ramal Villa Ávila Camacho (Cuota)	Accidentes	2									2	
	Accidentes mortales	2									2	
San Hipólito - Xalapa T. C. (Puebla - Tehuacán) - Lim. Edos. Pue./Ver.	Accidentes	5	4	4	2	4	3	3	9		16	
	Accidentes mortales	1	0	1	1	0	1	1	1		4	
San Martín Texmelucan - Tlaxcala - El Molinito (Cuota) T. C. (México - Puebla (Cuota)) - Lim. Edos. Pue./Tlax.	Accidentes											
	Accidentes mortales											
San Martín Texmelucan - Tlaxcala San Martín Texmelucan - Lim. Edos. Pue./Tlax.	Accidentes											
	Accidentes mortales											
San Salvador El Seco - Azumbilla	Accidentes	1	5		1	1		1	7	1	1	
	Accidentes mortales	0	1		0	0		0	1	0	0	
Santa Bárbara - Izúcar de Matamoros Lim. Edos. Mor./Pue. - T. C. (Puebla - Huajuapan de León)	Accidentes		1	1	1			2	4		1	
	Accidentes mortales		0	0	0			0	0		0	
Tehuacán - Córdoba Tehuacán - Lim. Edos. Pue./Ver.	Accidentes		1	2	2	3		1	5		4	
	Accidentes mortales		0	0	0	1		0	1		0	
Tehuacán - Huajuapan de León Tehuacán - Lim. Edos. Pue./Oax.	Accidentes			2	1			3	3		3	
	Accidentes mortales			0	0			0	0		0	
Tejocotal - Nuevo Necaxa (Cuota) Lim. Edos. Hgo./Pue. - Nuevo Necaxa	Accidentes	1	2	1	3	1	1		7		2	
	Accidentes mortales	0	1	0	2	0	0		2		1	
Teziutlán - Nautla Teziutlán - Lim. Edos. Pue./Ver.	Accidentes			1		1		1			3	
	Accidentes mortales			1		0		0			1	
Teziutlán - Perote Teziutlán - Lim. Edos. Pue./Ver.	Accidentes											
	Accidentes mortales											

ACCIDENTES POR DÍA DE LA SEMANA Y CONDICIONES DE LUZ

2018

PUEBLA

Carretera y tramo	Accidentes	Día de la semana							Condiciones de luz			
		Lunes	Martes	Miércoles	Jueves	Viernes	Sábado	Domingo	Día	Crepúsculo	Noche	Alumbrado público
Zacatepec - Oriental	Accidentes		1		1			1	2		1	
	Accidentes mortales		0		1			1	1		1	

TOTAL DE ACCIDENTES DE POR DÍA DE LA SEMANA Y CONDICIONES DE LUZ

Puebla	**Accidentes**	**75**	**75**	**48**	**63**	**67**	**68**	**82**	**246**	**20**	**209**	**3**
	Accidentes mortales	**20**	**13**	**11**	**17**	**20**	**13**	**15**	**59**	**3**	**47**	**0**

ACCIDENTES EN PERIODOS FESTIVOS

2018

PUEBLA

Carretera y tramo	Saldos	Año nuevo 01/Ene/2018	Día de la Constitución 03/Feb/2018 05/Feb/2018	Natalicio Benito Juárez 17/Mar/2018 19/Mar/2018	Días Santos 29/Mar/2018 01/Abr/2018	Día del trabajo 01/May/2018	Batalla de Puebla 05/May/2018	Indepen-dencia 15/Sep/2018 16/Sep/2018	Día de muertos 02/Nov/2018 04/Nov/2018	Revolución 16/Nov/2018 19/Nov/2018	Navidad 22/Dic/2018 25/Dic/2018
Acatzingo - Cd. Mendoza (Cuota) T. Izq. Acatzingo - Lim. Edos. Pue./Ver.	Accidentes									1	1
	Muertos									0	1
	Heridos									5	5
	Daños materiales (millones)									0.0600	0.1500
Amozoc - Perote (Cuota) (Km 0.000 - km 20.080) (km 31.26 - km 38.930)	Accidentes										
	Muertos										
	Heridos										
	Daños materiales (millones)										
Amozoc - Perote (Cuota) (km 54.500- km 90.360)	Accidentes			1							
	Muertos			0							
	Heridos			3							
	Daños materiales (millones)			0.0250							
Amozoc - Teziutlán (km 0.000 - km 50.540) (km 60.220 - km 157.800)	Accidentes			1							1
	Muertos			1							0
	Heridos			0							0
	Daños materiales (millones)			0.0200							0.0050
Apizaco - Tejocotal Lim. Edos. Pue./Tlax. - Lim. Edos. Hgo./Pue.	Accidentes		1		1				1		
	Muertos		0		1				1		
	Heridos		2		0				0		
	Daños materiales (millones)		0.0300		0.0100				0.1200		
Cuacnopalan - Oaxaca (Cuota) T. C. (Puebla - Córdoba (Cuota)) - Lim. Edos. Pue./Tlax.	Accidentes								1		
	Muertos								1		
	Heridos								1		
	Daños materiales (millones)								0.0450		
Libramiento Norte de la Ciudad de México (Cuota)	Accidentes				1						
	Muertos				1						
	Heridos				0						
	Daños materiales (millones)				0.0000						

ACCIDENTES EN PERIODOS FESTIVOS

2018

PUEBLA

Carretera y tramo	Saldos	Año nuevo 01/Ene/2018	Día de la Constitución 03/Feb/2018 05/Feb/2018	Natalicio Benito Juárez 17/Mar/2018 19/Mar/2018	Días Santos 29/Mar/2018 01/Abr/2018	Día del trabajo 01/May/2018	Batalla de Puebla 05/May/2018	Indepen-dencia 15/Sep/2018 16/Sep/2018	Día de muertos 02/Nov/2018 04/Nov/2018	Revolución 16/Nov/2018 19/Nov/2018	Navidad 22/Dic/2018 25/Dic/2018
Los Reyes - Zacatepec Lim. Edos. Tlax./Pue. - Zacatepec	Accidentes										
	Muertos										
	Heridos										
	Daños materiales (millones)										
México - Puebla (Cuota) Lim. Edos. Méx./Pue. - Lim. Edos. Pue./Tlax.	Accidentes						1	1			1
	Muertos						1	0			0
	Heridos						0	0			0
	Daños materiales (millones)						0.0550	0.1050			0.0200
México - Puebla (Cuota) Lim. Edos. Tlax./Pue. - Puebla	Accidentes										
	Muertos										
	Heridos										
	Daños materiales (millones)										
México - Puebla (Libre) Lim. Edos. Méx./Pue. - Puebla	Accidentes										
	Muertos										
	Heridos										
	Daños materiales (millones)										
Nuevo Necaxa - Tihuatlán (Cuota) Nuevo Necaxa - Lim. Edos. Pue./Ver.	Accidentes			1					1	2	
	Muertos			0					1	1	
	Heridos			0					1	3	
	Daños materiales (millones)			0.1200					0.0350	0.1700	
Pachuca - Túxpam Lim. Edos. Hgo./Pue. - Lim. Edos. Pue./Ver.	Accidentes		1				1		1	1	
	Muertos		1				0		0	0	
	Heridos		12				0		0	0	
	Daños materiales (millones)		0.1600				0.0110		0.0150	0.0180	
Puebla - Acatzingo (Cuota)	Accidentes	1							1		
	Muertos	0							0		
	Heridos	0							0		
	Daños materiales (millones)	0.0650							0.3300		

ACCIDENTES EN PERIODOS FESTIVOS

2018

PUEBLA

Carretera y tramo	Saldos	Año nuevo 01/Ene/2018	Día de la Constitución 03/Feb/2018 05/Feb/2018	Natalicio Benito Juárez 17/Mar/2018 19/Mar/2018	Días Santos 29/Mar/2018 01/Abr/2018	Día del trabajo 01/May/2018	Batalla de Puebla 05/May/2018	Indepen-dencia 15/Sep/2018 16/Sep/2018	Día de muertos 02/Nov/2018 04/Nov/2018	Revolución 16/Nov/2018 19/Nov/2018	Navidad 22/Dic/2018 25/Dic/2018
Puebla - Belem (km 0.000 - km 6.600) (km 8.400 - km 9.500)	Accidentes										
	Muertos										
	Heridos										
	Daños materiales (millones)										
Puebla - Huajuapan de León Puebla - Lim. Edos. Pue./Oax.	Accidentes			1	1	1				1	
	Muertos			1	0	0				2	
	Heridos			0	0	0				0	
	Daños materiales (millones)			0.0010	0.0100	0.0700				0.0130	
Puebla - Tehuacán	Accidentes			2							
	Muertos			0							
	Heridos			5							
	Daños materiales (millones)			0.0900							
Puebla - Tlaxcala Puebla - Lim. Edos. Pue./Tlax.	Accidentes										
	Muertos										
	Heridos										
	Daños materiales (millones)										
Ramal a Aeropuerto Hnos. Serdán (Estatal Libre)	Accidentes										
	Muertos										
	Heridos										
	Daños materiales (millones)										
Ramal a Nuevo Necaxa	Accidentes										
	Muertos										
	Heridos										
	Daños materiales (millones)										
Ramal a Tulcingo del Valle	Accidentes										
	Muertos										
	Heridos										
	Daños materiales (millones)										

ACCIDENTES EN PERIODOS FESTIVOS

2018

PUEBLA

Carretera y tramo	Saldos	Año nuevo 01/Ene/2018	Día de la Constitución 03/Feb/2018 05/Feb/2018	Natalicio Benito Juárez 17/Mar/2018 19/Mar/2018	Días Santos 29/Mar/2018 01/Abr/2018	Día del trabajo 01/May/2018	Batalla de Puebla 05/May/2018	Indepen-dencia 15/Sep/2018 16/Sep/2018	Día de muertos 02/Nov/2018 04/Nov/2018	Revolución 16/Nov/2018 19/Nov/2018	Navidad 22/Dic/2018 25/Dic/2018
Ramal a Zihuateutla	Accidentes										
	Muertos										
	Heridos										
	Daños materiales (millones)										
Ramal Villa Ávila Camacho (Cuota)	Accidentes										
	Muertos										
	Heridos										
	Daños materiales (millones)										
San Hipólito - Xalapa T. C. (Puebla - Tehuacán) - Lim. Edos. Pue./Ver.	Accidentes		1							2	
	Muertos		0							4	
	Heridos		1							0	
	Daños materiales (millones)		0.0900							0.1050	
San Martín Texmelucan - Tlaxcala - El Molinito (Cuota) T. C. (México - Puebla (Cuota)) - Lim. Edos. Pue./Tlax.	Accidentes										
	Muertos										
	Heridos										
	Daños materiales (millones)										
San Martín Texmelucan - Tlaxcala San Martín Texmelucan - Lim. Edos. Pue./Tlax.	Accidentes										
	Muertos										
	Heridos										
	Daños materiales (millones)										
San Salvador El Seco - Azumbilla	Accidentes										
	Muertos										
	Heridos										
	Daños materiales (millones)										
Santa Bárbara - Izúcar de Matamoros Lim. Edos. Mor./Pue. - T. C. (Puebla - Huajuapan de León)	Accidentes										
	Muertos										
	Heridos										
	Daños materiales (millones)										

ACCIDENTES EN PERIODOS FESTIVOS

2018

PUEBLA

Carretera y tramo	Saldos	Año nuevo 01/Ene/2018	Día de la Constitución 03/Feb/2018 05/Feb/2018	Natalicio Benito Juárez 17/Mar/2018 19/Mar/2018	Días Santos 29/Mar/2018 01/Abr/2018	Día del trabajo 01/May/2018	Batalla de Puebla 05/May/2018	Indepen-dencia 15/Sep/2018 16/Sep/2018	Día de muertos 02/Nov/2018 04/Nov/2018	Revolución 16/Nov/2018 19/Nov/2018	Navidad 22/Dic/2018 25/Dic/2018
Tehuacán - Córdoba Tehuacán - Lim. Edos. Pue./Ver.	Accidentes										
	Muertos										
	Heridos										
	Daños materiales (millones)										
Tehuacán - Huajuapan de León Tehuacán - Lim. Edos. Pue./Oax.	Accidentes				1						
	Muertos				0						
	Heridos				0						
	Daños materiales (millones)				0.0200						
Tejocotal - Nuevo Necaxa (Cuota) Lim. Edos. Hgo./Pue. - Nuevo Necaxa	Accidentes										
	Muertos										
	Heridos										
	Daños materiales (millones)										
Teziutlán - Nautla Teziutlán - Lim. Edos. Pue./Ver.	Accidentes										
	Muertos										
	Heridos										
	Daños materiales (millones)										
Teziutlán - Perote Teziutlán - Lim. Edos. Pue./Ver.	Accidentes										
	Muertos										
	Heridos										
	Daños materiales (millones)										
Zacatepec - Oriental	Accidentes										
	Muertos										
	Heridos										
	Daños materiales (millones)										

ACCIDENTES EN PERIODOS FESTIVOS

2018

PUEBLA

Carretera y tramo	Saldos	Año nuevo 01/Ene/2018	Día de la Constitución 03/Feb/2018 05/Feb/2018	Natalicio Benito Juárez 17/Mar/2018 19/Mar/2018	Días Santos 29/Mar/2018 01/Abr/2018	Día del trabajo 01/May/2018	Batalla de Puebla 05/May/2018	Indepen-dencia 15/Sep/2018 16/Sep/2018	Día de muertos 02/Nov/2018 04/Nov/2018	Revolución 16/Nov/2018 19/Nov/2018	Navidad 22/Dic/2018 25/Dic/2018
TOTAL DE ACCIDENTES EN PERIODOS FESTIVOS											
Puebla	**Accidentes**	**1**	**3**	**6**	**4**	**1**	**2**	**1**	**5**	**7**	**3**
	Muertos	**0**	**1**	**2**	**2**	**0**	**1**	**0**	**3**	**7**	**1**
	Heridos	**0**	**15**	**8**	**0**	**0**	**0**	**0**	**2**	**8**	**5**
	Daños materiales (millones)	**0.0650**	**0.2800**	**0.2560**	**0.0400**	**0.0700**	**0.0660**	**0.1050**	**0.5450**	**0.3660**	**0.1750**

ACCIDENTES POR KILÓMETRO

2018

PUEBLA

CARRETERA Y TRAMO: Acatzingo - Cd. Mendoza (Cuota) T. Izq. Acatzingo - Lim. Edos. Pue./Ver. INICIA EN KM: 166+400 FINALIZA EN KM: 226+060

ACCIDENTES	MUERTOS	HERIDOS	DAÑOS	MATERIALES
1	0	0	175,000	
4	1	6	1,155,000	
2	0	1	490,000	
1	0	0	68,000	
2	3	1	270,000	
1	0	0	450,000	
1	0	0	300,000	
2	0	0	160,000	
3	2	3	90,000	
1	1	2	50,000	
1	1	5	150,000	
1	0	0	1,000,000	
2	2	0	62,000	
1	1	1	2,100,000	
2	0	0	59,000	
1	0	0	40,000	
1	0	3	50,000	
2	1	1	73,000	
1	0	0	800,000	
1	1	0	500,000	
1	0	0	200,000	
2	0	0	230,000	
3	2	6	300,000	
1	0	0	500,000	

CONDUCTOR	VEHÍCULO	CAMINO	GANADO	A. NATURAL
1	0	1	0	1
4	0	0	0	0
3	0	0	0	0
1	0	0	0	0
5	0	0	0	0
0	0	0	0	1
1	0	0	0	0
3	0	0	0	1
2	0	0	0	0
1	0	0	0	0
0	1	0	0	0
1	0	0	0	0
1	1	0	0	0
1	0	0	0	0
1	1	0	0	0
1	0	0	0	0
0	1	0	0	0
2	0	0	0	0
1	0	0	0	0
1	0	0	0	0
1	0	0	0	0
1	1	0	0	0
1	2	0	0	0
1	0	0	0	0

SALDOS CAUSAS KILÓMETRO



NÚMERO Y CLASIFICACIÓN DE ACCIDENTES

CLAVE	CLASIFICACIÓN DEL ACCIDENTE	CLAVE	CLASIFICACIÓN DEL ACCIDENTE
A	SALIDA DEL CAMINO	J	COLISIÓN CON BICICLETA
B	VOLCADURA	K	COLISIÓN SIN ESPECIFICAR
C	CHOQUE POR ALCANCE	L	COLISIÓN CONTRA VEHÍCULO
D	CHOQUE LATERAL	M	CHOQUE CONTRA SEMOVIENTE
E	CHOQUE CONTRA OBJETO FIJO	N	RELATIVO A LA CARGA
F	CHOQUE FRONTAL	O	OTROS
G	COLISIÓN CON MOTOCICLETA		- COLISIÓN CONTRA JINETE - CHOQUE CONTRA OTROS OBJETOS - CAIDA DE PASAJERO - DESPRENDIMIENTO DE EJE/NEUMÁTICO - INCENDIO - SIN DATO
H	ATROPELLAMIENTO		

ACCIDENTES EQUIVALENTES

⛐	UN MUERTO = 6 ACCIDENTES
Δ	UN HERIDO = 2 ACCIDENTES

ACCIDENTES POR KILÓMETRO

2018

PUEBLA

CARRETERA Y TRAMO: Acatzingo - Cd. Mendoza (Cuota) T. Izq. Acatzingo - Lim. Edos. Pue./Ver. INICIA EN KM: 166+400 FINALIZA EN KM: 226+060

ACCIDENTES	MUERTOS	HERIDOS	DAÑOS	MATERIALES
1	0	3	80,000	
1	0	0	30,000	
1	0	2	700,000	
3	0	2	210,000	
1	0	1	115,000	
1	0	1	110,000	
10	5	10	2,305,000	
1	0	0	100,000	

CONDUCTOR	VEHÍCULO	CAMINO	GANADO	A. NATURAL
1	0	0	0	0
1	0	0	0	0
1	0	0	0	0
3	0	0	0	1
1	0	0	0	0
1	0	0	0	0
10	0	5	0	5
1	0	0	0	0

SALDOS CAUSAS

KILÓMETRO

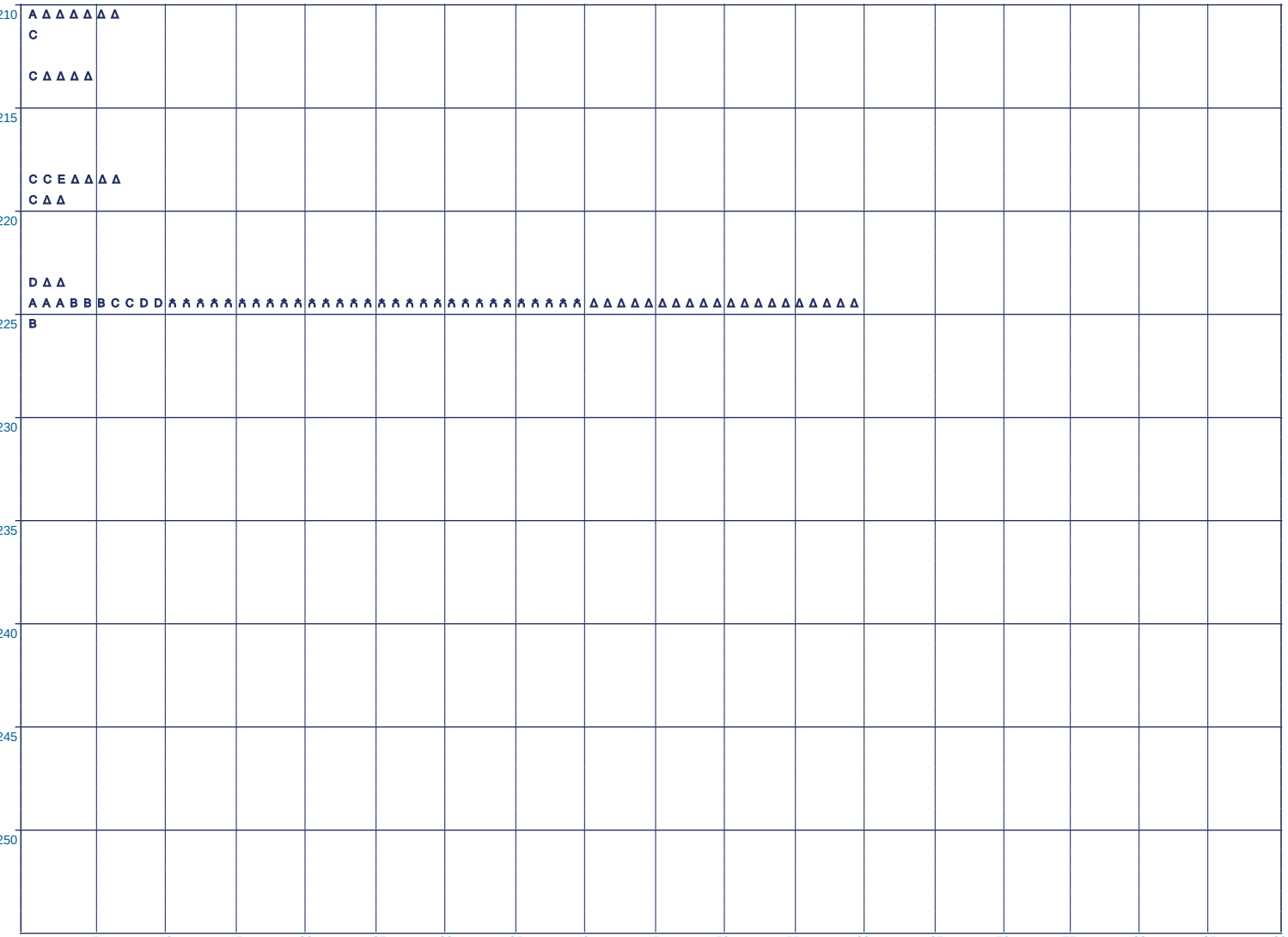

NÚMERO Y CLASIFICACIÓN DE ACCIDENTES

CLAVE	CLASIFICACIÓN DEL ACCIDENTE
A	SALIDA DEL CAMINO
B	VOLCADURA
C	CHOQUE POR ALCANCE
D	CHOQUE LATERAL
E	CHOQUE CONTRA OBJETO FIJO
F	CHOQUE FRONTAL
G	COLISIÓN CON MOTOCICLETA
H	ATROPELLAMIENTO

CLAVE	CLASIFICACIÓN DEL ACCIDENTE
J	COLISIÓN CON BICICLETA
K	COLISIÓN SIN ESPECIFICAR
L	COLISIÓN CONTRA VEHÍCULO
M	CHOQUE CONTRA SEMOVIENTE
N	RELATIVO A LA CARGA
O	OTROS

- COLISIÓN CONTRA JINETE
- CAIDA DE PASAJERO
- INCENDIO
- CHOQUE CONTRA OTROS OBJETOS
- DESPRENDIMIENTO DE EJE/NEUMÁTICO
- SIN DATO

ACCIDENTES EQUIVALENTES

♿	UN MUERTO = 6 ACCIDENTES
Δ	UN HERIDO = 2 ACCIDENTES

ACCIDENTES POR KILÓMETRO

2018

PUEBLA

CARRETERA Y TRAMO: Amozoc - Perote (Cuota) (Km 0.000 - km 20.080) (km 31.26 - km 38.930) INICIA EN KM: 0+000 FINALIZA EN KM: 38+930

ACCIDENTES	MUERTOS	HERIDOS	DAÑOS	MATERIALES	CONDUCTOR	VEHÍCULO	CAMINO	GANADO	A. NATURAL
2	0	2	400,000		1	0	0	0	0
1	1	0	120,000		1	0	1	0	1
2	0	0	105,000		2	0	0	0	1
1	0	1	120,000		1	0	0	0	0
2	1	0	1,090,000		1	1	0	0	0
2	1	5	80,000		5	2	0	0	0
2	0	0	380,000		2	0	0	0	0
1	1	2	150,000		1	0	0	0	0

SALDOS — CAUSAS

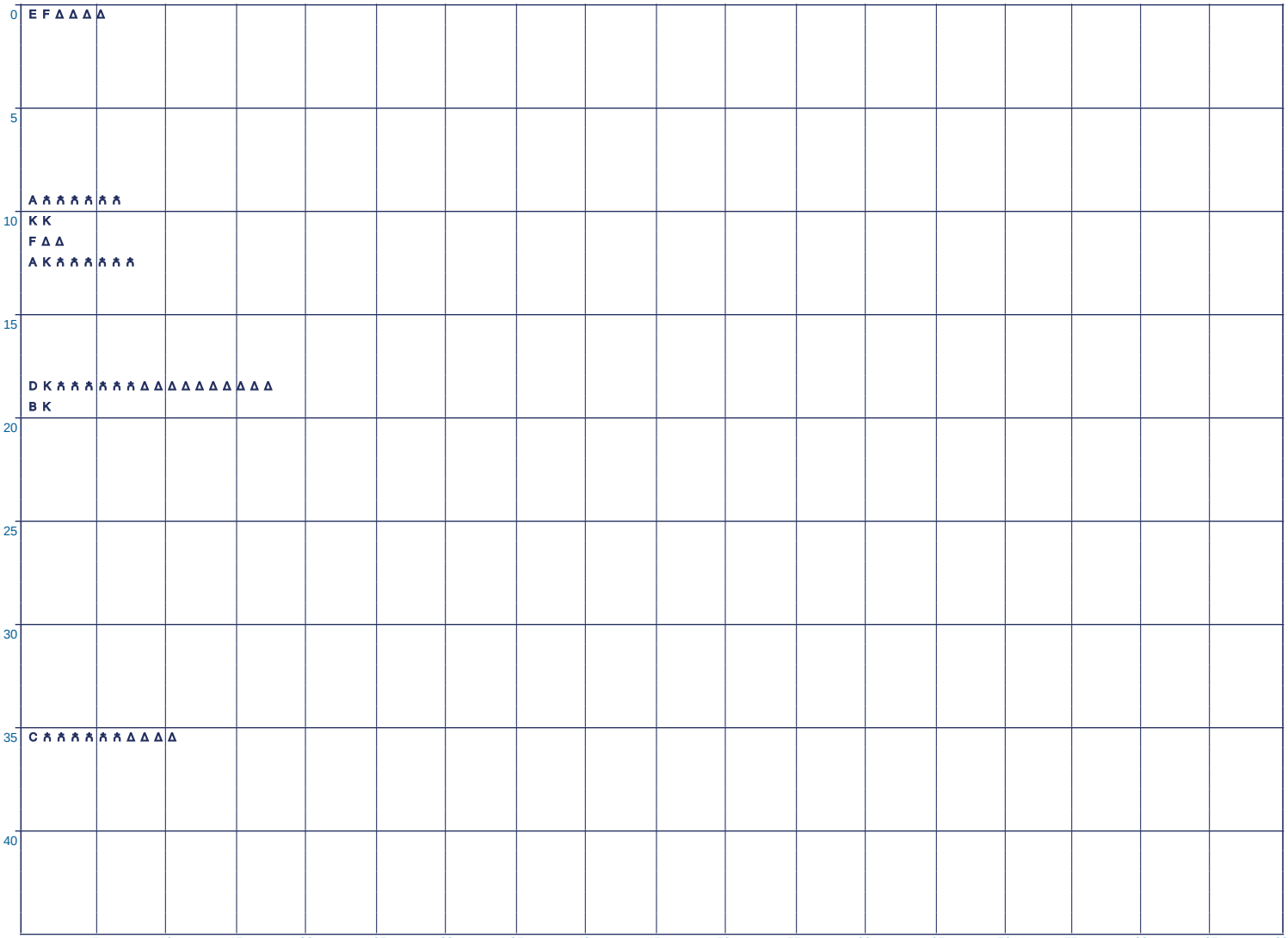

CLAVE	CLASIFICACIÓN DEL ACCIDENTE
A	SALIDA DEL CAMINO
B	VOLCADURA
C	CHOQUE POR ALCANCE
D	CHOQUE LATERAL
E	CHOQUE CONTRA OBJETO FIJO
F	CHOQUE FRONTAL
G	COLISIÓN CON MOTOCICLETA
H	ATROPELLAMIENTO

CLAVE	CLASIFICACIÓN DEL ACCIDENTE
J	COLISIÓN CON BICICLETA
K	COLISIÓN SIN ESPECIFICAR
L	COLISIÓN CONTRA VEHÍCULO
M	CHOQUE CONTRA SEMOVIENTE
N	RELATIVO A LA CARGA
O	OTROS

- COLISIÓN CONTRA JINETE
- CAIDA DE PASAJERO
- INCENDIO
- CHOQUE CONTRA OTROS OBJETOS
- DESPRENDIMIENTO DE EJE/NEUMÁTICO
- SIN DATO

ACCIDENTES EQUIVALENTES

🚶	UN MUERTO = 6 ACCIDENTES
Δ	UN HERIDO = 2 ACCIDENTES

ACCIDENTES POR KILÓMETRO

2018

PUEBLA

CARRETERA Y TRAMO: Amozoc - Perote (Cuota) (km 54.500- km 90.360) INICIA EN KM: 54+500 FINALIZA EN KM: 90+360

ACCIDENTES	MUERTOS	HERIDOS	DAÑOS	MATERIALES
1	3	3	130,000	
1	0	1	45,000	
1	0	1	3,000	
1	1	1	30,000	
1	0	0	132,000	
1	0	0	30,000	
1	0	3	25,000	
1	0	0	200,000	
1	2	3	170,000	
1	0	0	150,000	

CONDUCTOR	VEHÍCULO	CAMINO	GANADO	A. NATURAL
1	0	0	0	0
1	0	0	0	0
1	0	0	0	0
1	0	0	0	0
0	1	0	0	0
0	1	0	0	0
0	1	0	0	0
1	0	0	0	0
1	0	0	0	0
1	0	0	0	0

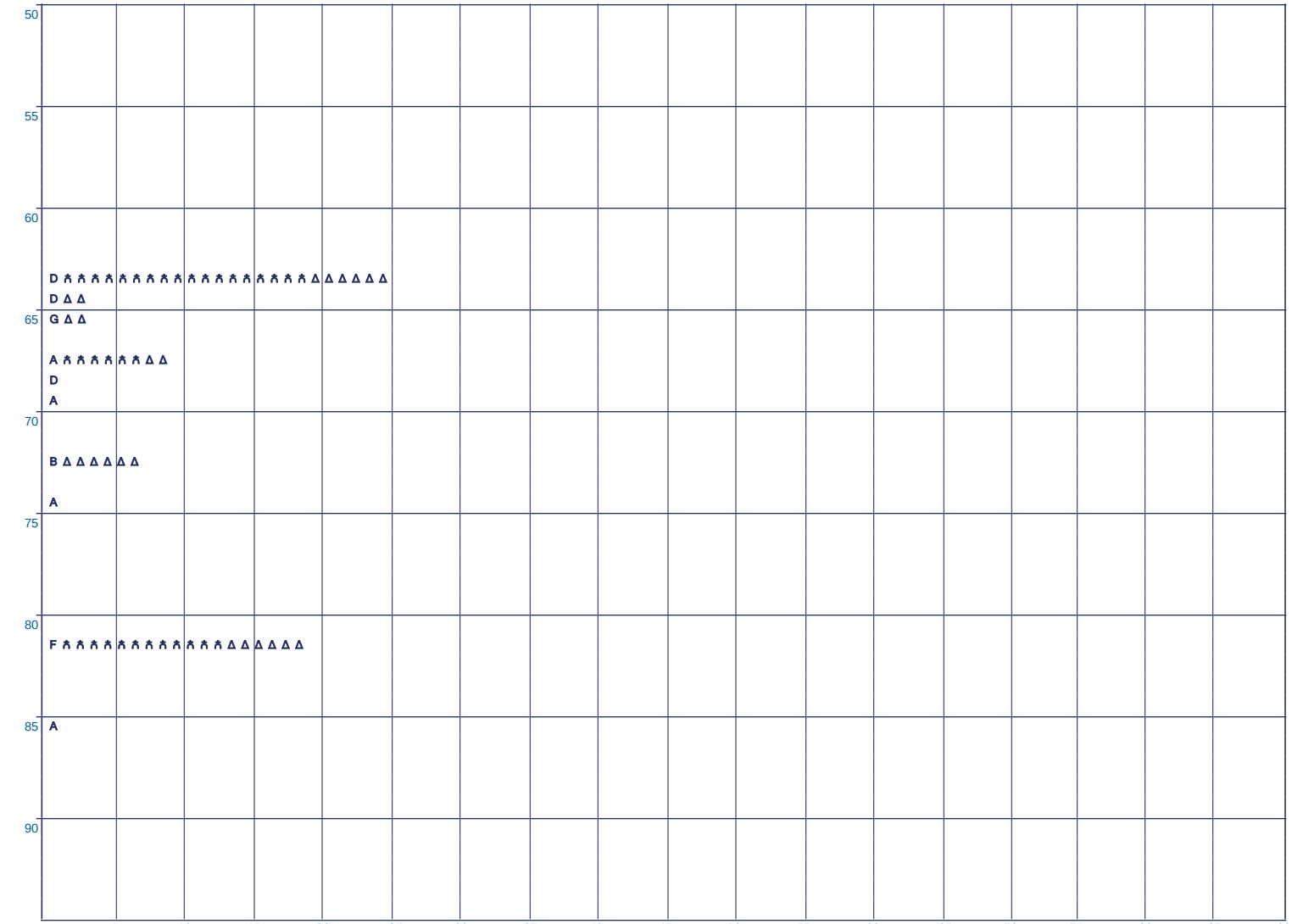
KILÓMETRO
50
55
60
65
70
75
80
85
90
D 🚶🚶🚶

ACCIDENTES POR KILÓMETRO

2018

PUEBLA

CARRETERA Y TRAMO: Amozoc - Teziutlán (km 0.000 - km 50.540) (km 60.220 - km 157.800) INICIA EN KM: 0+000 FINALIZA EN KM: 157+800

ACCIDENTES	MUERTOS	HERIDOS	DAÑOS	MATERIALES	CONDUCTOR	VEHÍCULO	CAMINO	GANADO	A. NATURAL
1	0	0	15,000		1	0	0	0	0
1	0	4	30,000		1	1	0	0	0
1	0	5	40,000		1	0	0	0	0
1	0	0	25,000		1	0	0	0	0
1	0	0	110,000		1	0	0	0	0
2	0	0	130,000		2	0	0	0	0
1	1	0	35,000		0	0	0	0	0
1	1	0	80,000		1	0	0	0	0

SALDOS — CAUSAS

KILÓMETRO



NÚMERO Y CLASIFICACIÓN DE ACCIDENTES

CLAVE	CLASIFICACIÓN DEL ACCIDENTE	CLAVE	CLASIFICACIÓN DEL ACCIDENTE
A	SALIDA DEL CAMINO	J	COLISIÓN CON BICICLETA
B	VOLCADURA	K	COLISIÓN SIN ESPECIFICAR
C	CHOQUE POR ALCANCE	L	COLISIÓN CONTRA VEHÍCULO
D	CHOQUE LATERAL	M	CHOQUE CONTRA SEMOVIENTE
E	CHOQUE CONTRA OBJETO FIJO	N	RELATIVO A LA CARGA
F	CHOQUE FRONTAL	O	OTROS
G	COLISIÓN CON MOTOCICLETA		- COLISIÓN CONTRA JINETE - CHOQUE CONTRA OTROS OBJETOS - CAIDA DE PASAJERO - DESPRENDIMIENTO DE EJE/NEUMÁTICO - INCENDIO - SIN DATO
H	ATROPELLAMIENTO		

ACCIDENTES EQUIVALENTES

🚶	UN MUERTO = 6 ACCIDENTES
Δ	UN HERIDO = 2 ACCIDENTES

ACCIDENTES POR KILÓMETRO

2018

PUEBLA

CARRETERA Y TRAMO: Amozoc - Teziutlán (km 0.000 - km 50.540) (km 60.220 - km 157.800) INICIA EN KM: 0+000 FINALIZA EN KM: 157+800

ACCIDENTES	MUERTOS	HERIDOS	DAÑOS	MATERIALES	CONDUCTOR	VEHÍCULO	CAMINO	GANADO	A. NATURAL
1	0	0	5,000		0	0	0	0	0
1	0	3	90,000		1	0	0	0	1
1	0	0	80,000		1	0	0	0	0

SALDOS — CAUSAS



NÚMERO Y CLASIFICACIÓN DE ACCIDENTES

CLAVE	CLASIFICACIÓN DEL ACCIDENTE	CLAVE	CLASIFICACIÓN DEL ACCIDENTE
A	SALIDA DEL CAMINO	J	COLISIÓN CON BICICLETA
B	VOLCADURA	K	COLISIÓN SIN ESPECIFICAR
C	CHOQUE POR ALCANCE	L	COLISIÓN CONTRA VEHÍCULO
D	CHOQUE LATERAL	M	CHOQUE CONTRA SEMOVIENTE
E	CHOQUE CONTRA OBJETO FIJO	N	RELATIVO A LA CARGA
F	CHOQUE FRONTAL	O	OTROS
G	COLISIÓN CON MOTOCICLETA		- COLISIÓN CONTRA JINETE - CHOQUE CONTRA OTROS OBJETOS - CAIDA DE PASAJERO - DESPRENDIMIENTO DE EJE/NEUMÁTICO - INCENDIO - SIN DATO
H	ATROPELLAMIENTO		

ACCIDENTES EQUIVALENTES

- Ѧ UN MUERTO = 6 ACCIDENTES
- Δ UN HERIDO = 2 ACCIDENTES

ACCIDENTES POR KILÓMETRO

2018

PUEBLA

CARRETERA Y TRAMO: Amozoc - Teziutlán (km 0.000 - km 50.540) (km 60.220 - km 157.800) INICIA EN KM: 0+000 FINALIZA EN KM: 157+800

SALDOS ACCIDENTES	MUERTOS	HERIDOS	DAÑOS	MATERIALES
1	0	0	50,000	
2	0	3	130,000	
1	0	0	30,000	
1	0	1	10,000	
1	0	0	60,000	
1	1	0	20,000	
1	0	1	23,000	

CAUSAS CONDUCTOR	VEHÍCULO	CAMINO	GANADO	A. NATURAL
0	1	0	0	0
2	0	0	0	0
1	0	0	0	0
1	0	0	0	0
1	0	0	0	0
0	0	0	0	0
1	0	2	0	0



CLAVE	CLASIFICACIÓN DEL ACCIDENTE
A	SALIDA DEL CAMINO
B	VOLCADURA
C	CHOQUE POR ALCANCE
D	CHOQUE LATERAL
E	CHOQUE CONTRA OBJETO FIJO
F	CHOQUE FRONTAL
G	COLISIÓN CON MOTOCICLETA
H	ATROPELLAMIENTO

CLAVE	CLASIFICACIÓN DEL ACCIDENTE
J	COLISIÓN CON BICICLETA
K	COLISIÓN SIN ESPECIFICAR
L	COLISIÓN CONTRA VEHÍCULO
M	CHOQUE CONTRA SEMOVIENTE
N	RELATIVO A LA CARGA
O	OTROS

- COLISIÓN CONTRA JINETE
- CAIDA DE PASAJERO
- INCENDIO
- CHOQUE CONTRA OTROS OBJETOS
- DESPRENDIMIENTO DE EJE/NEUMÁTICO
- SIN DATO

ACCIDENTES EQUIVALENTES

🚶	UN MUERTO = 6 ACCIDENTES
Δ	UN HERIDO = 2 ACCIDENTES

ACCIDENTES POR KILÓMETRO

2018

PUEBLA

CARRETERA Y TRAMO: Amozoc - Teziutlán (km 0.000 - km 50.540) (km 60.220 - km 157.800) INICIA EN KM: 0+000 FINALIZA EN KM: 157+800

SALDOS	ACCIDENTES	MUERTOS	HERIDOS	DAÑOS	MATERIALES
	1	0	3	130,000	
	1	0	3	60,000	

CAUSAS	CONDUCTOR	VEHÍCULO	CAMINO	GANADO	A. NATURAL
	1	0	0	0	0
	1	0	0	0	0



CLAVE	CLASIFICACIÓN DEL ACCIDENTE
A	SALIDA DEL CAMINO
B	VOLCADURA
C	CHOQUE POR ALCANCE
D	CHOQUE LATERAL
E	CHOQUE CONTRA OBJETO FIJO
F	CHOQUE FRONTAL
G	COLISIÓN CON MOTOCICLETA
H	ATROPELLAMIENTO

CLAVE	CLASIFICACIÓN DEL ACCIDENTE
J	COLISIÓN CON BICICLETA
K	COLISIÓN SIN ESPECIFICAR
L	COLISIÓN CONTRA VEHÍCULO
M	CHOQUE CONTRA SEMOVIENTE
N	RELATIVO A LA CARGA
O	OTROS

- COLISIÓN CONTRA JINETE
- CAIDA DE PASAJERO
- INCENDIO
- CHOQUE CONTRA OTROS OBJETOS
- DESPRENDIMIENTO DE EJE/NEUMÁTICO
- SIN DATO

ACCIDENTES EQUIVALENTES

♿	UN MUERTO = 6 ACCIDENTES
Δ	UN HERIDO = 2 ACCIDENTES

ACCIDENTES POR KILÓMETRO

2018

PUEBLA

CARRETERA Y TRAMO: Apizaco - Tejocotal Lim. Edos. Pue./Tlax. - Lim. Edos. Hgo./Pue. INICIA EN KM: 34+450 FINALIZA EN KM: 110+450

SALDOS	ACCIDENTES	MUERTOS	HERIDOS	DAÑOS	MATERIALES	CAUSAS	CONDUCTOR	VEHÍCULO	CAMINO	GANADO	A. NATURAL
	1	0	0	350,000			1	0	0	0	0
	1	1	0	20,000			1	0	0	0	0
	1	0	0	90,000			1	0	0	0	0
	1	1	0	120,000			1	0	2	0	2
	2	1	0	55,000			2	0	2	0	0
	1	1	0	10,000			1	0	0	0	0
	1	0	0	50,000			1	0	2	0	2
	1	0	0	35,000			1	0	0	0	0
	1	0	2	40,000			1	0	2	0	1



NÚMERO Y CLASIFICACIÓN DE ACCIDENTES

CLAVE	CLASIFICACIÓN DEL ACCIDENTE	CLAVE	CLASIFICACIÓN DEL ACCIDENTE
A	SALIDA DEL CAMINO	J	COLISIÓN CON BICICLETA
B	VOLCADURA	K	COLISIÓN SIN ESPECIFICAR
C	CHOQUE POR ALCANCE	L	COLISIÓN CONTRA VEHÍCULO
D	CHOQUE LATERAL	M	CHOQUE CONTRA SEMOVIENTE
E	CHOQUE CONTRA OBJETO FIJO	N	RELATIVO A LA CARGA
F	CHOQUE FRONTAL	O	OTROS
G	COLISIÓN CON MOTOCICLETA		- COLISIÓN CONTRA JINETE - CHOQUE CONTRA OTROS OBJETOS - CAIDA DE PASAJERO - DESPRENDIMIENTO DE EJE/NEUMÁTICO - INCENDIO - SIN DATO
H	ATROPELLAMIENTO		

ACCIDENTES EQUIVALENTES

🚑	UN MUERTO = 6 ACCIDENTES
Δ	UN HERIDO = 2 ACCIDENTES

ACCIDENTES POR KILÓMETRO

2018

PUEBLA

CARRETERA Y TRAMO: Apizaco - Tejocotal Lim. Edos. Pue./Tlax. - Lim. Edos. Hgo./Pue. INICIA EN KM: 34+450 FINALIZA EN KM: 110+450

SALDOS				CAUSAS					KILÓMETRO
ACCIDENTES	MUERTOS	HERIDOS	DAÑOS	MATERIALES	CONDUCTOR	VEHÍCULO	CAMINO	GANADO	A. NATURAL	
2	1	0	130,000		2	0	0	0	0	75 A F
1	0	0	50,000		2	0	0	0	0	F
1	0	0	80,000		1	0	0	0	1	D
										80
1	2	0	80,000		1	0	0	0	0	85 F
1	0	0	55,000		1	1	2	0	0	F
										90
1	0	0	10,000		1	0	2	0	2	95 A
1	0	1	25,000		1	0	2	0	1	A Δ Δ
										100
2	0	3	141,500		1	0	0	0	1	C D Δ Δ Δ Δ Δ Δ
2	2	0	208,000		1	0	0	0	0	105 A D
2	1	2	70,000		2	0	0	0	0	A A Δ Δ
1	0	0	30,000		1	0	0	0	0	110 A
										115

5 10 15 20 25 30 35 40 45 50 55 60 65 70 75 80 85 90

NÚMERO Y CLASIFICACIÓN DE ACCIDENTES

CLAVE	CLASIFICACIÓN DEL ACCIDENTE	CLAVE	CLASIFICACIÓN DEL ACCIDENTE
A	SALIDA DEL CAMINO	J	COLISIÓN CON BICICLETA
B	VOLCADURA	K	COLISIÓN SIN ESPECIFICAR
C	CHOQUE POR ALCANCE	L	COLISIÓN CONTRA VEHÍCULO
D	CHOQUE LATERAL	M	CHOQUE CONTRA SEMOVIENTE
E	CHOQUE CONTRA OBJETO FIJO	N	RELATIVO A LA CARGA
F	CHOQUE FRONTAL	O	OTROS
G	COLISIÓN CON MOTOCICLETA		- COLISIÓN CONTRA JINETE - CHOQUE CONTRA OTROS OBJETOS
H	ATROPELLAMIENTO		- CAIDA DE PASAJERO - DESPRENDIMIENTO DE EJE/NEUMÁTICO
			- INCENDIO - SIN DATO

ACCIDENTES EQUIVALENTES

♿	UN MUERTO = 6 ACCIDENTES
Δ	UN HERIDO = 2 ACCIDENTES

ACCIDENTES POR KILÓMETRO

2018

PUEBLA

CARRETERA Y TRAMO: Cuacnopalan - Oaxaca (Cuota) T. C. (Puebla - Córdoba (Cuota)) - Lim. Edos. Pue./Tlax. INICIA EN KM: 0+000 FINALIZA EN KM: 83+500

ACCIDENTES	MUERTOS	HERIDOS	DAÑOS	MATERIALES	CONDUCTOR	VEHÍCULO	CAMINO	GANADO	A. NATURAL
1	0	2	90,000		1	0	0	0	0
1	1	0	2,000		1	0	0	0	0
1	1	0	100,000		1	0	0	0	0
1	0	0	30,000		0	1	1	0	0
1	0	0	100,000		1	0	2	0	1
2	0	3	265,000		1	1	4	0	1
1	1	1	45,000		1	0	0	0	0
3	3	3	390,000		2	1	0	0	0
2	1	0	150,000		2	0	2	0	1
1	0	0	80,000		1	0	0	0	0
2	0	0	280,000		2	2	0	0	0
1	0	4	220,000		0	1	0	0	0
1	0	0	50,000		1	1	0	0	0
1	0	0	120,000		1	0	0	0	0

SALDOS CAUSAS KILÓMETRO

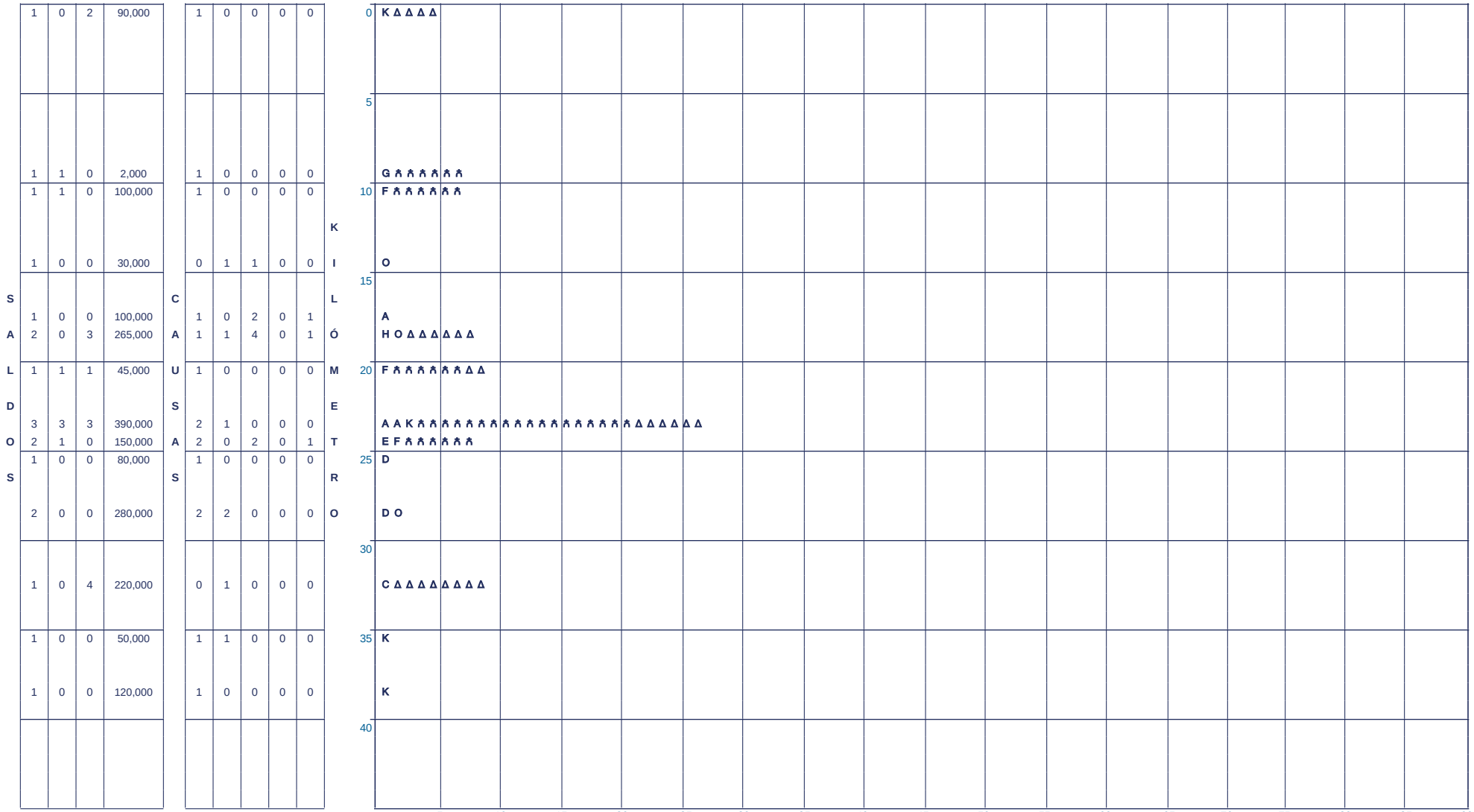

CLAVE	CLASIFICACIÓN DEL ACCIDENTE	CLAVE	CLASIFICACIÓN DEL ACCIDENTE
A	SALIDA DEL CAMINO	J	COLISIÓN CON BICICLETA
B	VOLCADURA	K	COLISIÓN SIN ESPECIFICAR
C	CHOQUE POR ALCANCE	L	COLISIÓN CONTRA VEHÍCULO
D	CHOQUE LATERAL	M	CHOQUE CONTRA SEMOVIENTE
E	CHOQUE CONTRA OBJETO FIJO	N	RELATIVO A LA CARGA
F	CHOQUE FRONTAL	O	OTROS
G	COLISIÓN CON MOTOCICLETA		- COLISIÓN CONTRA JINETE - CHOQUE CONTRA OTROS OBJETOS - CAIDA DE PASAJERO - DESPRENDIMIENTO DE EJE/NEUMÁTICO - INCENDIO - SIN DATO
H	ATROPELLAMIENTO		

ACCIDENTES EQUIVALENTES

- UN MUERTO = 6 ACCIDENTES
- Δ UN HERIDO = 2 ACCIDENTES

ACCIDENTES POR KILÓMETRO

2018

PUEBLA

CARRETERA Y TRAMO: Cuacnopalan - Oaxaca (Cuota) T. C. (Puebla - Córdoba (Cuota)) - Lim. Edos. Pue./Tlax. INICIA EN KM: 0+000 FINALIZA EN KM: 83+500

ACCIDENTES	MUERTOS	HERIDOS	DAÑOS	MATERIALES	CONDUCTOR	VEHÍCULO	CAMINO	GANADO	A. NATURAL	SALDOS CAUSAS	KILÓMETRO
1	0	0	60,000		1	0	0	0	0		45
1	1	1	60,000		1	0	0	0	0		
1	0	0	70,000		1	0	0	0	0		
1	1	4	150,000		1	0	0	0	0		50
1	1	1	100,000		1	0	0	0	0		55
1	0	0	150,000		0	1	0	0	0		60
1	1	7	100,000		1	0	0	0	0		65
1	0	0	50,000		0	1	0	0	0		
1	0	1	45,000		1	0	0	0	0		75
1	0	0	100,000		1	0	0	0	0		80

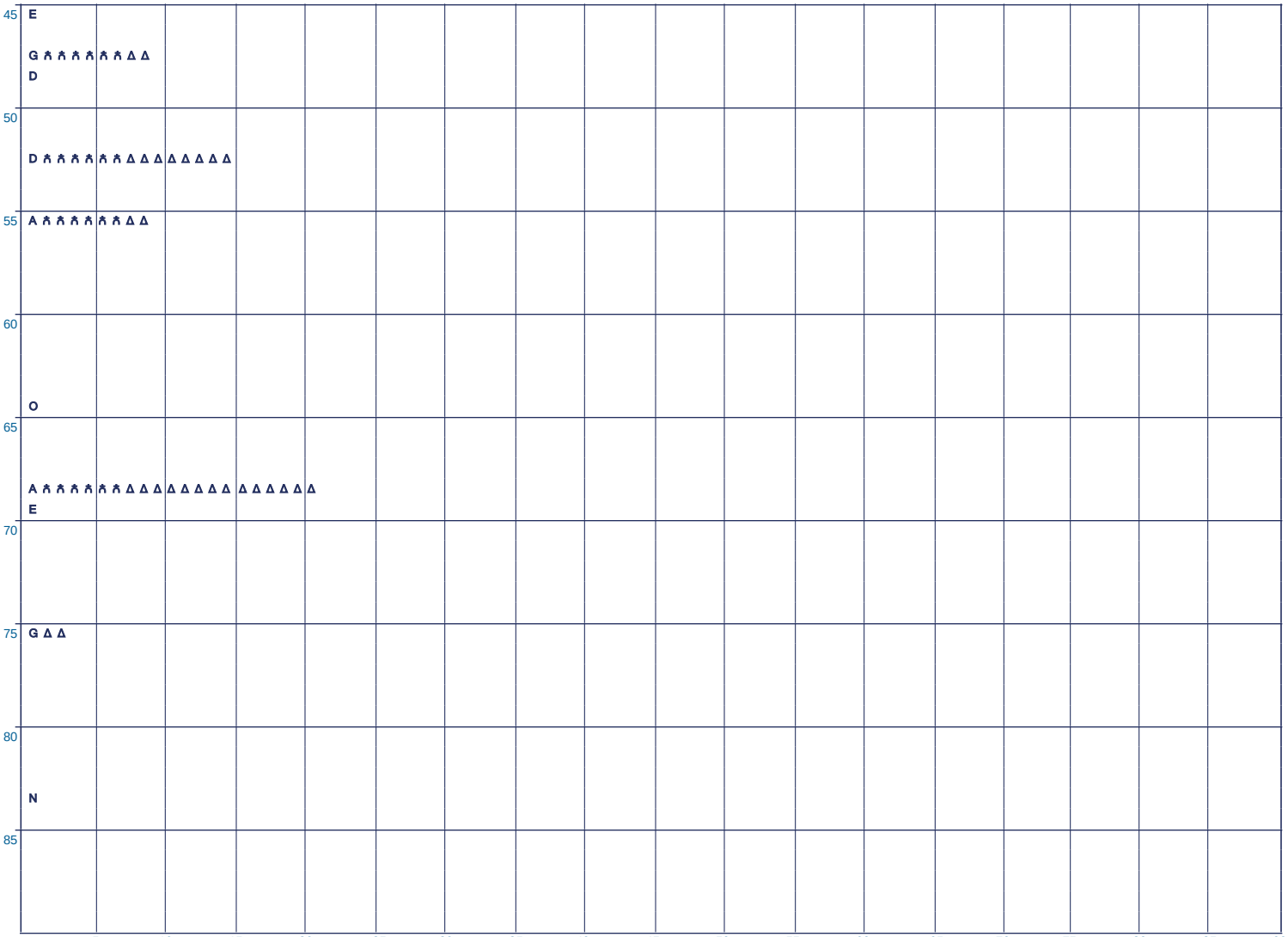

CLAVE	CLASIFICACIÓN DEL ACCIDENTE	CLAVE	CLASIFICACIÓN DEL ACCIDENTE
A	SALIDA DEL CAMINO	J	COLISIÓN CON BICICLETA
B	VOLCADURA	K	COLISIÓN SIN ESPECIFICAR
C	CHOQUE POR ALCANCE	L	COLISIÓN CONTRA VEHÍCULO
D	CHOQUE LATERAL	M	CHOQUE CONTRA SEMOVIENTE
E	CHOQUE CONTRA OBJETO FIJO	N	RELATIVO A LA CARGA
F	CHOQUE FRONTAL	O	OTROS
G	COLISIÓN CON MOTOCICLETA		- COLISIÓN CONTRA JINETE - CHOQUE CONTRA OTROS OBJETOS - CAIDA DE PASAJERO - DESPRENDIMIENTO DE EJE/NEUMÁTICO - INCENDIO - SIN DATO
H	ATROPELLAMIENTO		

ACCIDENTES EQUIVALENTES

- 🚶 UN MUERTO = 6 ACCIDENTES
- Δ UN HERIDO = 2 ACCIDENTES

ACCIDENTES POR KILÓMETRO

2018

PUEBLA

CARRETERA Y TRAMO: Libramiento Norte de la Ciudad de México (Cuota) INICIA EN KM: 223+350 FINALIZA EN KM: 226+400

KILÓMETRO	SALDOS: ACCIDENTES	MUERTOS	HERIDOS	DAÑOS	MATERIALES	CAUSAS: CONDUCTOR	VEHÍCULO	CAMINO	GANADO	A. NATURAL
220	1	1	0	0		0	0	0	0	0
225	1	0	0	30,000		0	0	0	0	0
230										
235										
240										
245										
250										
255										
260										



NÚMERO Y CLASIFICACIÓN DE ACCIDENTES

CLAVE	CLASIFICACIÓN DEL ACCIDENTE	CLAVE	CLASIFICACIÓN DEL ACCIDENTE
A	SALIDA DEL CAMINO	J	COLISIÓN CON BICICLETA
B	VOLCADURA	K	COLISIÓN SIN ESPECIFICAR
C	CHOQUE POR ALCANCE	L	COLISIÓN CONTRA VEHÍCULO
D	CHOQUE LATERAL	M	CHOQUE CONTRA SEMOVIENTE
E	CHOQUE CONTRA OBJETO FIJO	N	RELATIVO A LA CARGA
F	CHOQUE FRONTAL	O	OTROS
G	COLISIÓN CON MOTOCICLETA		- COLISIÓN CONTRA JINETE - CHOQUE CONTRA OTROS OBJETOS
H	ATROPELLAMIENTO		- CAIDA DE PASAJERO - DESPRENDIMIENTO DE EJE/NEUMÁTICO
			- INCENDIO - SIN DATO

ACCIDENTES EQUIVALENTES

♿	UN MUERTO = 6 ACCIDENTES
Δ	UN HERIDO = 2 ACCIDENTES

ACCIDENTES POR KILÓMETRO

2018

PUEBLA

CARRETERA Y TRAMO: Los Reyes - Zacatepec Lim. Edos. Tlax./Pue. - Zacatepec INICIA EN KM: 177+900 FINALIZA EN KM: 187+900

SALDOS				CAUSAS					KILÓMETRO
ACCIDENTES	MUERTOS	HERIDOS	DAÑOS	MATERIALES	CONDUCTOR	VEHÍCULO	CAMINO	GANADO	A. NATURAL	
2	1	6	170,000		1	0	0	0	0	175
										180
2	0	1	55,000		1	0	1	0	1	185
										190
										195
										200
										205
										210
										215

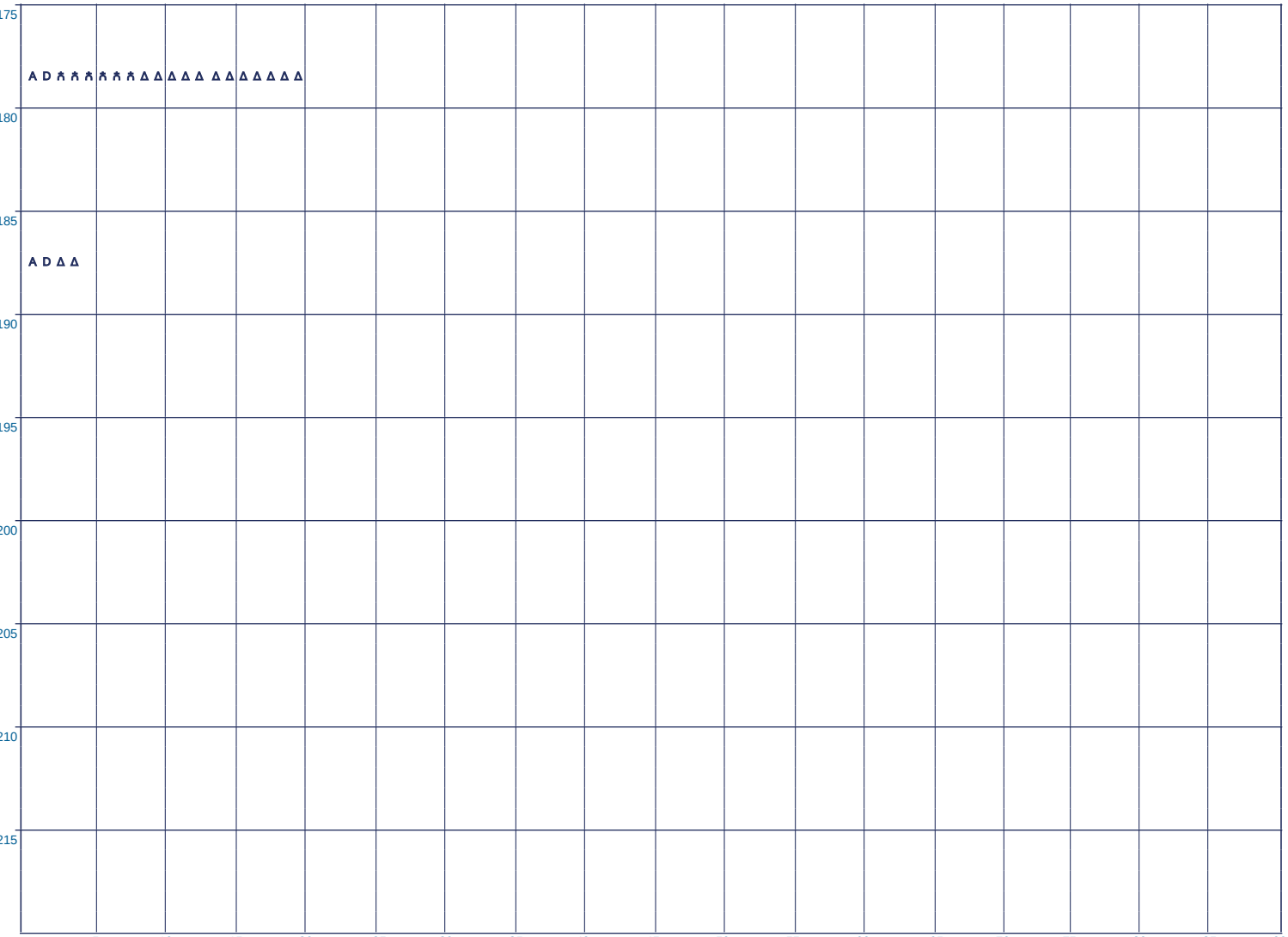

NÚMERO Y CLASIFICACIÓN DE ACCIDENTES

CLAVE	CLASIFICACIÓN DEL ACCIDENTE	CLAVE	CLASIFICACIÓN DEL ACCIDENTE
A	SALIDA DEL CAMINO	J	COLISIÓN CON BICICLETA
B	VOLCADURA	K	COLISIÓN SIN ESPECIFICAR
C	CHOQUE POR ALCANCE	L	COLISIÓN CONTRA VEHÍCULO
D	CHOQUE LATERAL	M	CHOQUE CONTRA SEMOVIENTE
E	CHOQUE CONTRA OBJETO FIJO	N	RELATIVO A LA CARGA
F	CHOQUE FRONTAL	O	OTROS
G	COLISIÓN CON MOTOCICLETA		- COLISIÓN CONTRA JINETE - CHOQUE CONTRA OTROS OBJETOS
H	ATROPELLAMIENTO		- CAIDA DE PASAJERO - DESPRENDIMIENTO DE EJE/NEUMÁTICO
			- INCENDIO - SIN DATO

ACCIDENTES EQUIVALENTES

🚶	UN MUERTO = 6 ACCIDENTES
Δ	UN HERIDO = 2 ACCIDENTES

ACCIDENTES POR KILÓMETRO

2018

PUEBLA

CARRETERA Y TRAMO: México - Puebla (Cuota) Lim. Edos. Méx./Pue. - Lim. Edos. Pue./Tlax. INICIA EN KM: 63+200 FINALIZA EN KM: 99+110

ACCIDENTES	MUERTOS	HERIDOS	DAÑOS	MATERIALES
3	0	21	982,000	
2	0	2	75,000	
1	0	1	50,000	
1	0	0	20,000	
1	0	0	40,000	
1	0	1	40,000	
2	0	3	80,000	
1	0	0	122,000	
3	0	0	80,000	
3	1	0	210,000	
1	1	0	20,500	
2	0	2	260,000	
1	0	3	50,000	
3	0	0	115,000	
1	0	4	70,000	
2	1	2	30,000	

CONDUCTOR	VEHÍCULO	CAMINO	GANADO	A. NATURAL
3	0	0	0	0
1	1	0	0	0
1	0	0	0	0
1	0	0	0	0
1	0	0	0	0
1	1	1	0	1
1	1	0	0	0
1	1	1	0	0
2	1	0	0	0
2	0	0	0	0
2	0	0	0	0
2	0	1	0	0
1	0	0	0	0
1	0	0	0	1



CLAVE	CLASIFICACIÓN DEL ACCIDENTE	CLAVE	CLASIFICACIÓN DEL ACCIDENTE
A	SALIDA DEL CAMINO	J	COLISIÓN CON BICICLETA
B	VOLCADURA	K	COLISIÓN SIN ESPECIFICAR
C	CHOQUE POR ALCANCE	L	COLISIÓN CONTRA VEHÍCULO
D	CHOQUE LATERAL	M	CHOQUE CONTRA SEMOVIENTE
E	CHOQUE CONTRA OBJETO FIJO	N	RELATIVO A LA CARGA
F	CHOQUE FRONTAL	O	OTROS
G	COLISIÓN CON MOTOCICLETA		- COLISIÓN CONTRA JINETE - CHOQUE CONTRA OTROS OBJETOS - CAIDA DE PASAJERO - DESPRENDIMIENTO DE EJE/NEUMÁTICO - INCENDIO - SIN DATO
H	ATROPELLAMIENTO		

ACCIDENTES EQUIVALENTES

🚶	UN MUERTO = 6 ACCIDENTES
Δ	UN HERIDO = 2 ACCIDENTES

ACCIDENTES POR KILÓMETRO

2018

PUEBLA

CARRETERA Y TRAMO: México - Puebla (Cuota) Lim. Edos. Tlax./Pue. - Puebla INICIA EN KM: 108+000 FINALIZA EN KM: 127+860

ACCIDENTES	MUERTOS	HERIDOS	DAÑOS	MATERIALES
1	0	0	20,000	
2	0	0	20,000	
2	0	3	85,000	

CONDUCTOR	VEHÍCULO	CAMINO	GANADO	A. NATURAL
1	0	0	0	0
2	0	0	0	0
2	0	0	0	0

SALDOS — CAUSAS

KILÓMETRO

105
110 E
E E
C D Δ Δ Δ Δ Δ Δ
115
120
125
130
135
140
145

5 10 15 20 25 30 35 40 45 50 55 60 65 70 75 80 85 90

NÚMERO Y CLASIFICACIÓN DE ACCIDENTES

CLAVE	CLASIFICACIÓN DEL ACCIDENTE	CLAVE	CLASIFICACIÓN DEL ACCIDENTE
A	SALIDA DEL CAMINO	J	COLISIÓN CON BICICLETA
B	VOLCADURA	K	COLISIÓN SIN ESPECIFICAR
C	CHOQUE POR ALCANCE	L	COLISIÓN CONTRA VEHÍCULO
D	CHOQUE LATERAL	M	CHOQUE CONTRA SEMOVIENTE
E	CHOQUE CONTRA OBJETO FIJO	N	RELATIVO A LA CARGA
F	CHOQUE FRONTAL	O	OTROS
G	COLISIÓN CON MOTOCICLETA		- COLISIÓN CONTRA JINETE - CHOQUE CONTRA OTROS OBJETOS
H	ATROPELLAMIENTO		- CAIDA DE PASAJERO - DESPRENDIMIENTO DE EJE/NEUMÁTICO
			- INCENDIO - SIN DATO

ACCIDENTES EQUIVALENTES

- Ѧ UN MUERTO = 6 ACCIDENTES
- Δ UN HERIDO = 2 ACCIDENTES

ACCIDENTES POR KILÓMETRO

2018

PUEBLA

CARRETERA Y TRAMO: México - Puebla (Libre) Lim. Edos. Méx./Pue. - Puebla INICIA EN KM: 45+450 FINALIZA EN KM: 113+400

SALDOS	ACCIDENTES	MUERTOS	HERIDOS	DAÑOS	MATERIALES
	1	3	0	50,000	
	2	0	6	73,000	

CAUSAS	CONDUCTOR	VEHÍCULO	CAMINO	GANADO	A. NATURAL
	1	0	0	0	0
	3	0	0	0	0

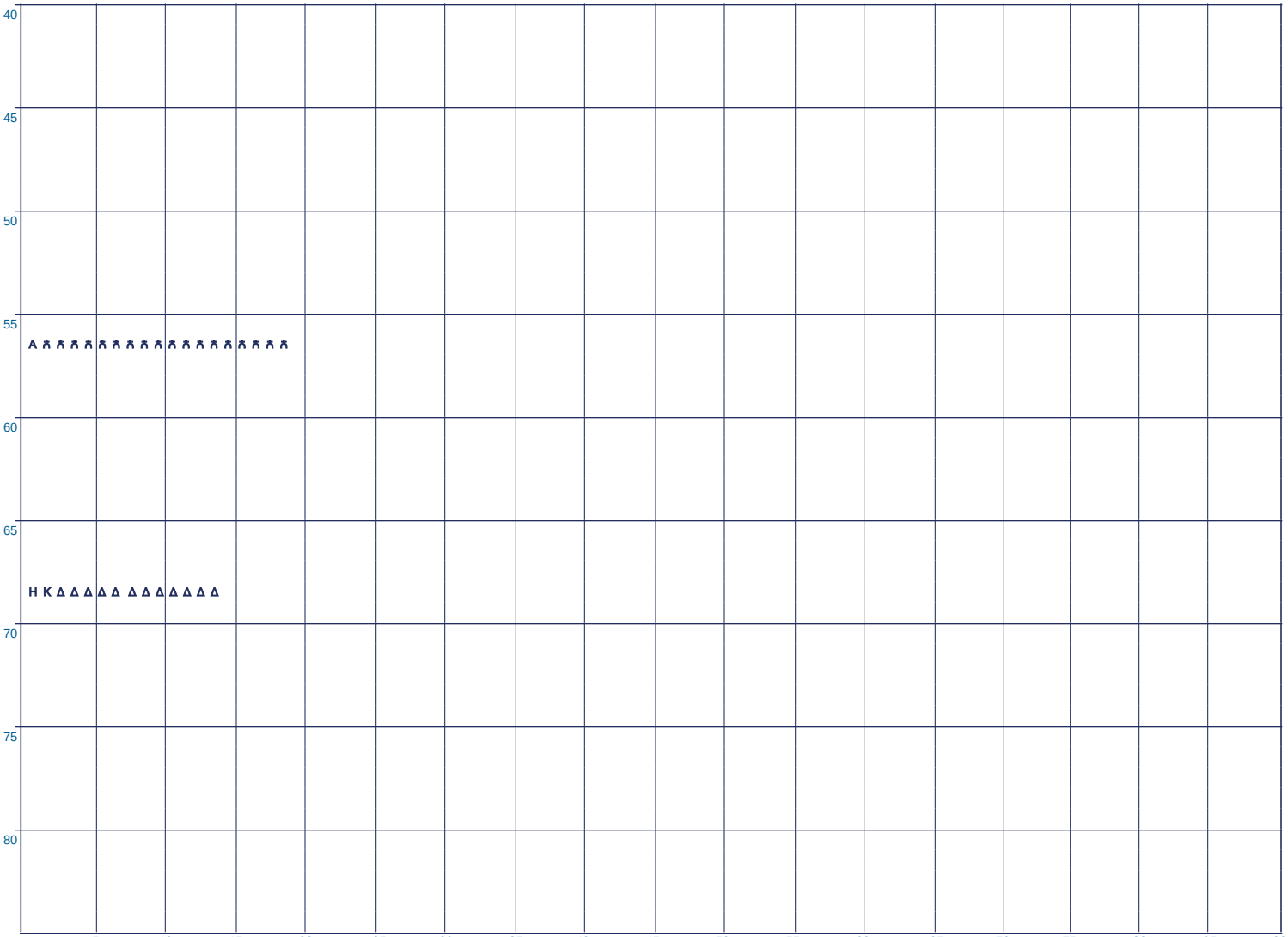

NÚMERO Y CLASIFICACIÓN DE ACCIDENTES

CLAVE	CLASIFICACIÓN DEL ACCIDENTE	CLAVE	CLASIFICACIÓN DEL ACCIDENTE
A	SALIDA DEL CAMINO	J	COLISIÓN CON BICICLETA
B	VOLCADURA	K	COLISIÓN SIN ESPECIFICAR
C	CHOQUE POR ALCANCE	L	COLISIÓN CONTRA VEHÍCULO
D	CHOQUE LATERAL	M	CHOQUE CONTRA SEMOVIENTE
E	CHOQUE CONTRA OBJETO FIJO	N	RELATIVO A LA CARGA
F	CHOQUE FRONTAL	O	OTROS
G	COLISIÓN CON MOTOCICLETA		- COLISIÓN CONTRA JINETE - CHOQUE CONTRA OTROS OBJETOS
H	ATROPELLAMIENTO		- CAIDA DE PASAJERO - DESPRENDIMIENTO DE EJE/NEUMÁTICO
			- INCENDIO - SIN DATO

ACCIDENTES EQUIVALENTES

♿	UN MUERTO = 6 ACCIDENTES
Δ	UN HERIDO = 2 ACCIDENTES

ACCIDENTES POR KILÓMETRO

2018

PUEBLA

CARRETERA Y TRAMO: México - Puebla (Libre) Lim. Edos. Méx./Pue. - Puebla INICIA EN KM: 45+450 FINALIZA EN KM: 113+400

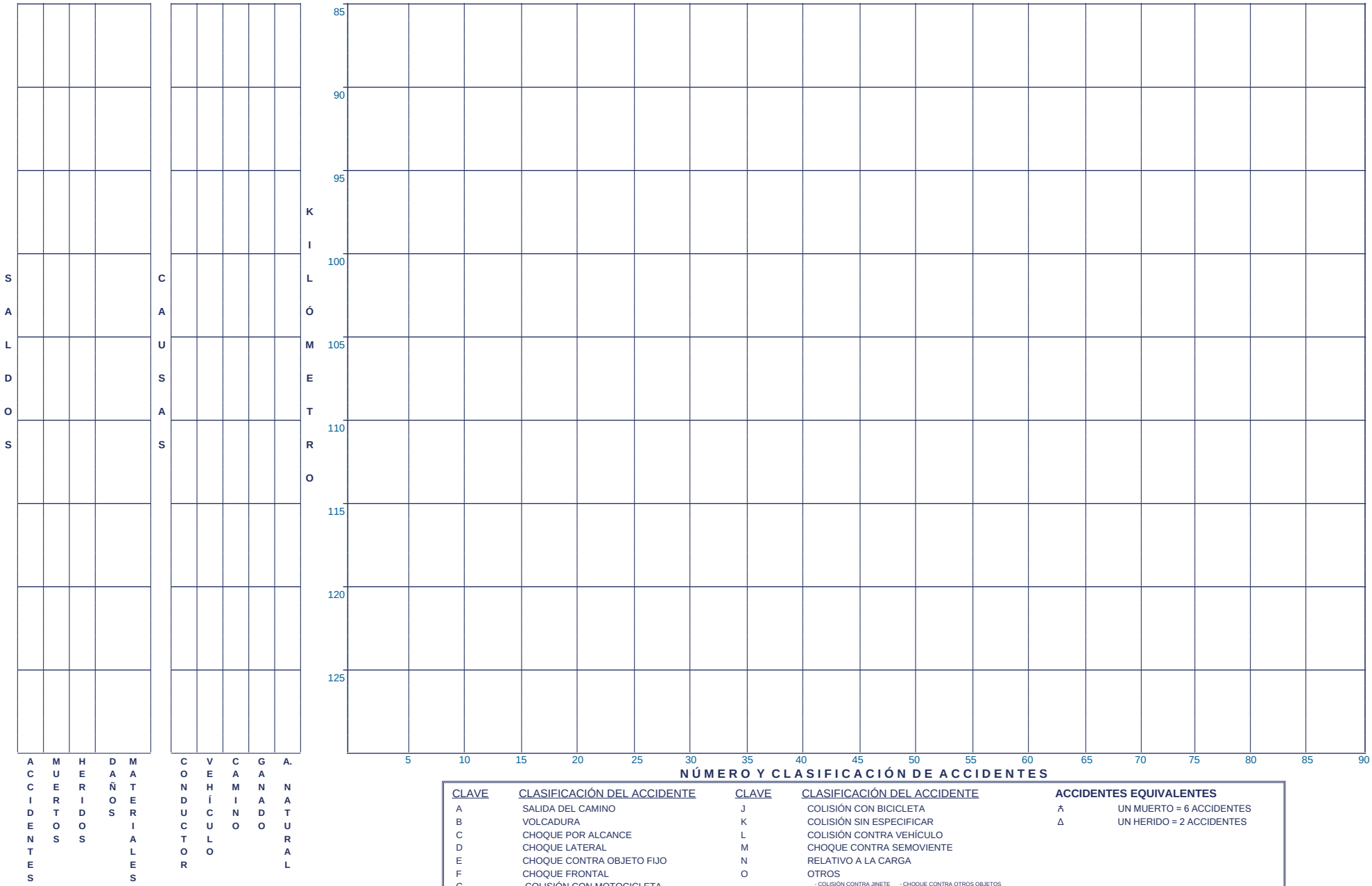

CLAVE	CLASIFICACIÓN DEL ACCIDENTE	CLAVE	CLASIFICACIÓN DEL ACCIDENTE
A	SALIDA DEL CAMINO	J	COLISIÓN CON BICICLETA
B	VOLCADURA	K	COLISIÓN SIN ESPECIFICAR
C	CHOQUE POR ALCANCE	L	COLISIÓN CONTRA VEHÍCULO
D	CHOQUE LATERAL	M	CHOQUE CONTRA SEMOVIENTE
E	CHOQUE CONTRA OBJETO FIJO	N	RELATIVO A LA CARGA
F	CHOQUE FRONTAL	O	OTROS
G	COLISIÓN CON MOTOCICLETA		- COLISIÓN CONTRA JINETE - CHOQUE CONTRA OTROS OBJETOS
H	ATROPELLAMIENTO		- CAIDA DE PASAJERO - DESPRENDIMIENTO DE EJE/NEUMÁTICO
			- INCENDIO - SIN DATO

ACCIDENTES EQUIVALENTES

♿	UN MUERTO = 6 ACCIDENTES
Δ	UN HERIDO = 2 ACCIDENTES

ACCIDENTES POR KILÓMETRO

2018

PUEBLA

CARRETERA Y TRAMO: Nuevo Necaxa - Tihuatlán (Cuota) Nuevo Necaxa - Lim. Edos. Pue./Ver. INICIA EN KM: 140+000 FINALIZA EN KM: 205+590

SALDOS				CAUSAS					KILÓMETRO
ACCIDENTES	MUERTOS	HERIDOS	DAÑOS	MATERIALES	CONDUCTOR	VEHÍCULO	CAMINO	GANADO	A. NATURAL	
										140
										145
1	3	0	117,000		1	0	1	0	2	150
1	0	0	300,000		1	0	0	0	0	
1	0	0	35,000		1	0	0	0	0	155
1	0	0	300,000		0	1	0	0	0	
1	0	0	70,000		0	0	0	0	0	160
2	0	0	160,000		1	2	1	0	0	
1	0	1	150,000		1	0	0	0	0	
7	3	0	920,000		3	1	1	0	2	
1	1	1	35,000		1	0	0	0	0	165
										170
1	0	1	60,000		1	0	0	0	0	
1	1	0	50,000		1	0	0	0	0	
										175
										180
2	0	0	55,000		1	0	0	0	0	

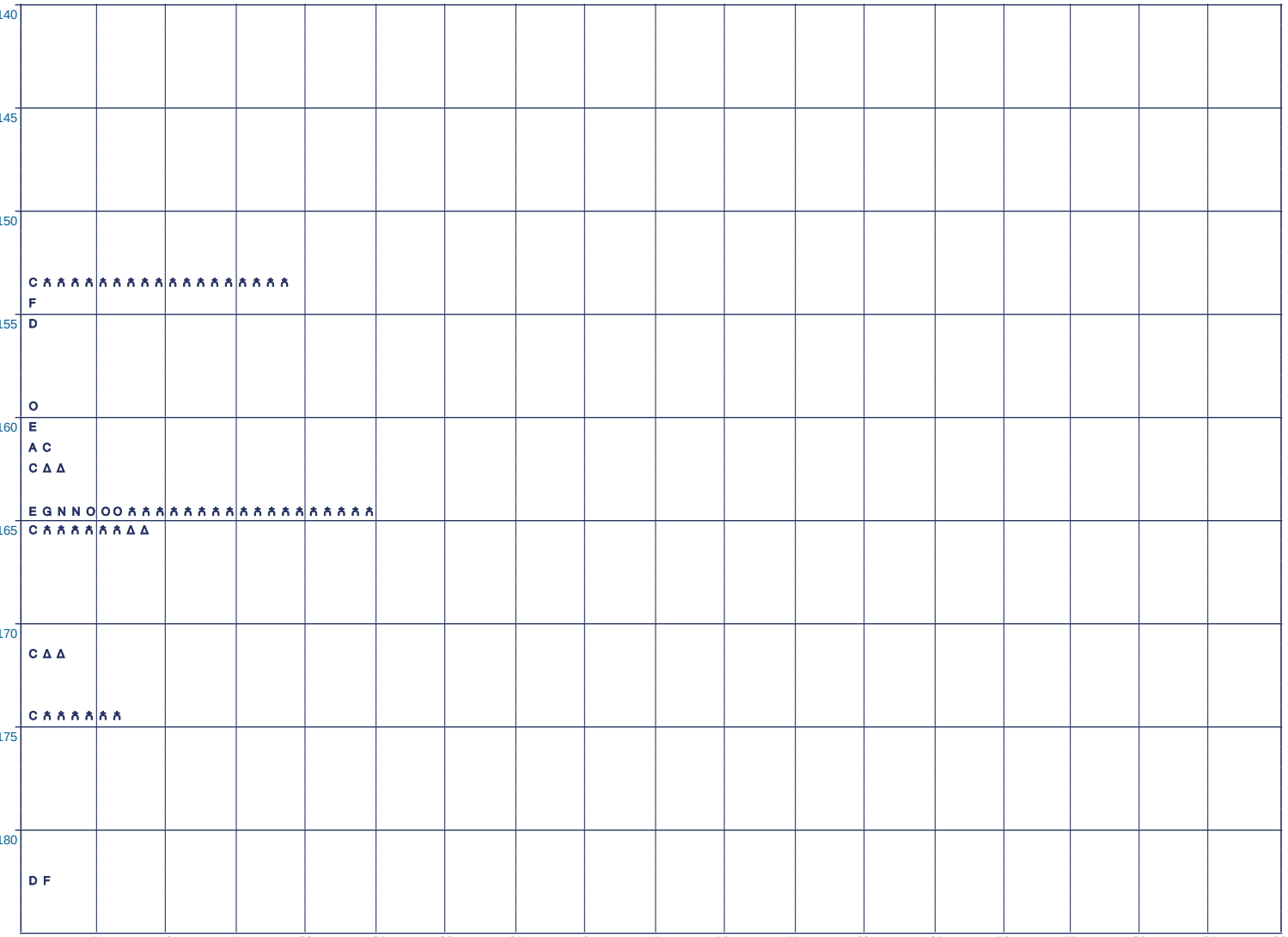

CLAVE	CLASIFICACIÓN DEL ACCIDENTE	CLAVE	CLASIFICACIÓN DEL ACCIDENTE
A	SALIDA DEL CAMINO	J	COLISIÓN CON BICICLETA
B	VOLCADURA	K	COLISIÓN SIN ESPECIFICAR
C	CHOQUE POR ALCANCE	L	COLISIÓN CONTRA VEHÍCULO
D	CHOQUE LATERAL	M	CHOQUE CONTRA SEMOVIENTE
E	CHOQUE CONTRA OBJETO FIJO	N	RELATIVO A LA CARGA
F	CHOQUE FRONTAL	O	OTROS
G	COLISIÓN CON MOTOCICLETA		- COLISIÓN CONTRA JINETE - CHOQUE CONTRA OTROS OBJETOS - CAIDA DE PASAJERO - DESPRENDIMIENTO DE EJE/NEUMÁTICO - INCENDIO - SIN DATO
H	ATROPELLAMIENTO		

ACCIDENTES EQUIVALENTES

♿	UN MUERTO = 6 ACCIDENTES
Δ	UN HERIDO = 2 ACCIDENTES

ACCIDENTES POR KILÓMETRO

2018

PUEBLA

CARRETERA Y TRAMO: Nuevo Necaxa - Tihuatlán (Cuota) Nuevo Necaxa - Lim. Edos. Pue./Ver. INICIA EN KM: 140+000 FINALIZA EN KM: 205+590

ACCIDENTES	MUERTOS	HERIDOS	DAÑOS	MATERIALES
2	3	1	170,000	
1	1	3	100,000	
1	0	2	100,000	
1	1	0	20,000	
2	1	2	335,000	
1	0	0	150,000	
1	0	0	80,000	

CONDUCTOR	VEHÍCULO	CAMINO	GANADO	A. NATURAL
2	0	1	0	0
1	0	0	1	0
1	0	0	0	0
1	0	1	0	0
1	0	0	1	0
1	0	0	0	0
1	0	0	0	0



SALDOS CAUSAS KILÓMETRO

CLAVE	CLASIFICACIÓN DEL ACCIDENTE	CLAVE	CLASIFICACIÓN DEL ACCIDENTE
A	SALIDA DEL CAMINO	J	COLISIÓN CON BICICLETA
B	VOLCADURA	K	COLISIÓN SIN ESPECIFICAR
C	CHOQUE POR ALCANCE	L	COLISIÓN CONTRA VEHÍCULO
D	CHOQUE LATERAL	M	CHOQUE CONTRA SEMOVIENTE
E	CHOQUE CONTRA OBJETO FIJO	N	RELATIVO A LA CARGA
F	CHOQUE FRONTAL	O	OTROS
G	COLISIÓN CON MOTOCICLETA		- COLISIÓN CONTRA JINETE - CHOQUE CONTRA OTROS OBJETOS
H	ATROPELLAMIENTO		- CAIDA DE PASAJERO - DESPRENDIMIENTO DE EJE/NEUMÁTICO
			- INCENDIO - SIN DATO

ACCIDENTES EQUIVALENTES

♿ UN MUERTO = 6 ACCIDENTES

Δ UN HERIDO = 2 ACCIDENTES

ACCIDENTES POR KILÓMETRO

2018

PUEBLA

CARRETERA Y TRAMO: Pachuca - Túxpam Lim. Edos. Hgo./Pue. - Lim. Edos. Pue./Ver. INICIA EN KM: 82+900 FINALIZA EN KM: 186+600

ACCIDENTES	MUERTOS	HERIDOS	DAÑOS	MATERIALES
1	0	1	80,000	
1	0	0	15,000	
2	0	1	72,000	
1	0	0	11,000	
1	0	0	7,000	
1	1	0	60,000	
1	0	0	23,000	
1	0	1	50,000	
1	2	0	25,000	
1	1	0	50,000	

CONDUCTOR	VEHÍCULO	CAMINO	GANADO	A. NATURAL
1	0	0	0	0
1	0	2	0	1
2	0	0	0	0
2	0	0	0	0
1	0	2	0	1
2	0	0	0	0
1	0	0	0	0
1	0	1	0	0
1	0	2	0	0
1	0	0	0	0



CLAVE	CLASIFICACIÓN DEL ACCIDENTE	CLAVE	CLASIFICACIÓN DEL ACCIDENTE
A	SALIDA DEL CAMINO	J	COLISIÓN CON BICICLETA
B	VOLCADURA	K	COLISIÓN SIN ESPECIFICAR
C	CHOQUE POR ALCANCE	L	COLISIÓN CONTRA VEHÍCULO
D	CHOQUE LATERAL	M	CHOQUE CONTRA SEMOVIENTE
E	CHOQUE CONTRA OBJETO FIJO	N	RELATIVO A LA CARGA
F	CHOQUE FRONTAL	O	OTROS
G	COLISIÓN CON MOTOCICLETA		- COLISIÓN CONTRA JINETE - CHOQUE CONTRA OTROS OBJETOS - CAIDA DE PASAJERO - DESPRENDIMIENTO DE EJE/NEUMÁTICO - INCENDIO - SIN DATO
H	ATROPELLAMIENTO		

ACCIDENTES EQUIVALENTES

🚶	UN MUERTO = 6 ACCIDENTES
Δ	UN HERIDO = 2 ACCIDENTES

ACCIDENTES POR KILÓMETRO

2018

PUEBLA

CARRETERA Y TRAMO: Pachuca - Túxpam Lim. Edos. Hgo./Pue. - Lim. Edos. Pue./Ver. INICIA EN KM: 82+900 FINALIZA EN KM: 186+600

SALDOS				CAUSAS					
ACCIDENTES	MUERTOS	HERIDOS	DAÑOS	MATERIALES	CONDUCTOR	VEHÍCULO	CAMINO	GANADO	A. NATURAL
1	0	0	18,000		1	0	0	0	0
1	0	0	120,000		0	0	0	0	0
1	0	0	35,000		1	0	0	0	0
1	0	12	160,000		1	1	2	0	1
1	1	0	10,000		1	0	0	0	0
1	0	0	10,000		0	0	1	0	0
1	0	0	40,000		1	0	0	0	0
1	0	0	150,000		1	0	0	0	0
1	0	0	20,000		1	0	2	0	1

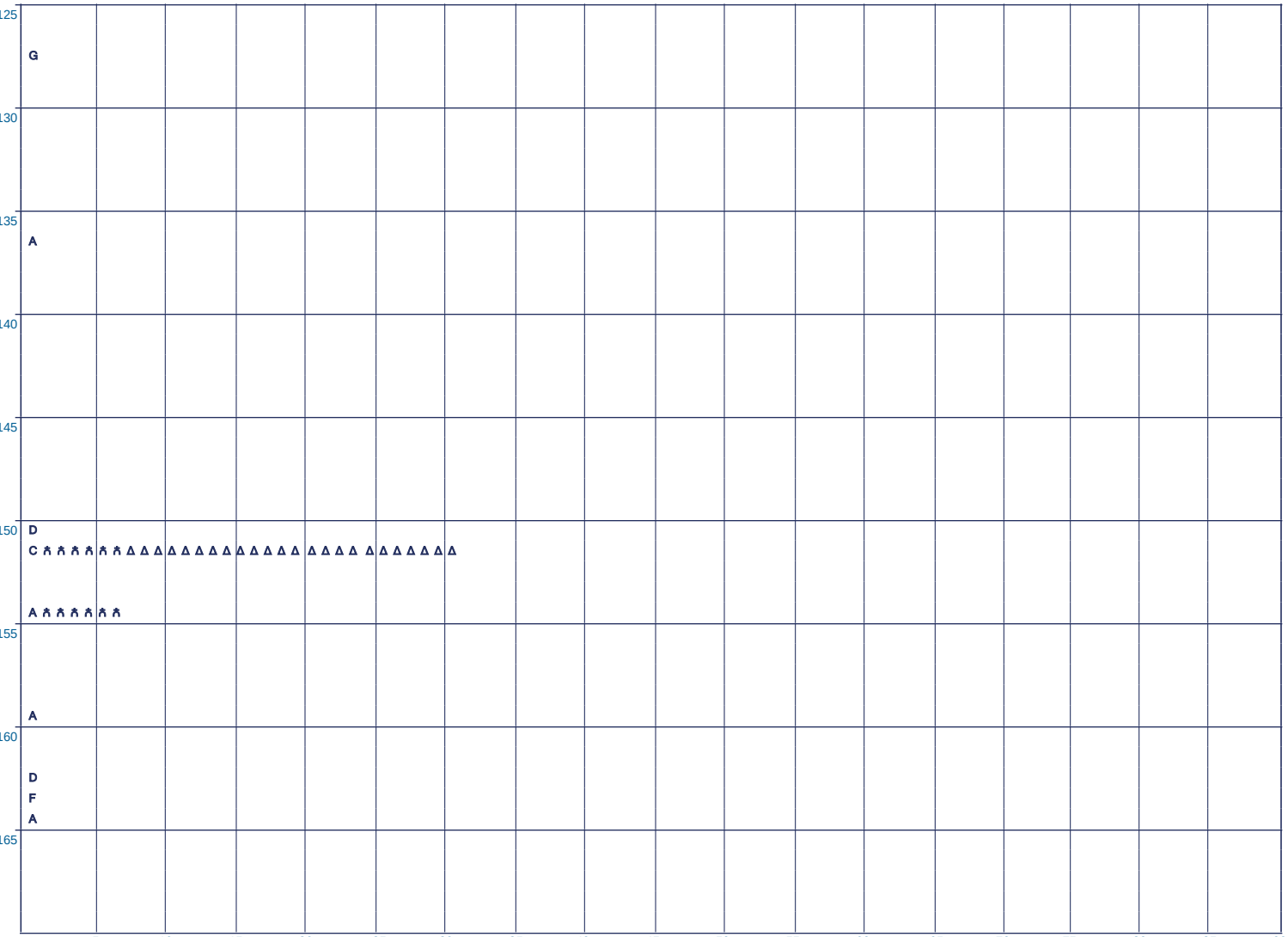

NÚMERO Y CLASIFICACIÓN DE ACCIDENTES

CLAVE	CLASIFICACIÓN DEL ACCIDENTE	CLAVE	CLASIFICACIÓN DEL ACCIDENTE
A	SALIDA DEL CAMINO	J	COLISIÓN CON BICICLETA
B	VOLCADURA	K	COLISIÓN SIN ESPECIFICAR
C	CHOQUE POR ALCANCE	L	COLISIÓN CONTRA VEHÍCULO
D	CHOQUE LATERAL	M	CHOQUE CONTRA SEMOVIENTE
E	CHOQUE CONTRA OBJETO FIJO	N	RELATIVO A LA CARGA
F	CHOQUE FRONTAL	O	OTROS
G	COLISIÓN CON MOTOCICLETA		- COLISIÓN CONTRA JINETE - CHOQUE CONTRA OTROS OBJETOS - CAIDA DE PASAJERO - DESPRENDIMIENTO DE EJE/NEUMÁTICO - INCENDIO - SIN DATO
H	ATROPELLAMIENTO		

ACCIDENTES EQUIVALENTES

- UN MUERTO = 6 ACCIDENTES
- Δ UN HERIDO = 2 ACCIDENTES

ACCIDENTES POR KILÓMETRO

2018

PUEBLA

CARRETERA Y TRAMO: Pachuca - Túxpam Lim. Edos. Hgo./Pue. - Lim. Edos. Pue./Ver. INICIA EN KM: 82+900 FINALIZA EN KM: 186+600

ACCIDENTES	MUERTOS	HERIDOS	DAÑOS	MATERIALES
1	0	0	45,000	
1	1	2	60,000	
1	0	2	70,000	
1	1	0	60,000	
2	0	3	117,000	

CONDUCTOR	VEHÍCULO	CAMINO	GANADO	A. NATURAL
1	0	0	0	0
1	0	0	0	0
1	0	0	0	0
1	0	1	0	1
2	0	0	0	0

SALDOS — CAUSAS

KILÓMETRO



NÚMERO Y CLASIFICACIÓN DE ACCIDENTES

CLAVE	CLASIFICACIÓN DEL ACCIDENTE
A	SALIDA DEL CAMINO
B	VOLCADURA
C	CHOQUE POR ALCANCE
D	CHOQUE LATERAL
E	CHOQUE CONTRA OBJETO FIJO
F	CHOQUE FRONTAL
G	COLISIÓN CON MOTOCICLETA
H	ATROPELLAMIENTO

CLAVE	CLASIFICACIÓN DEL ACCIDENTE
J	COLISIÓN CON BICICLETA
K	COLISIÓN SIN ESPECIFICAR
L	COLISIÓN CONTRA VEHÍCULO
M	CHOQUE CONTRA SEMOVIENTE
N	RELATIVO A LA CARGA
O	OTROS

- COLISIÓN CONTRA JINETE
- CAIDA DE PASAJERO
- INCENDIO
- CHOQUE CONTRA OTROS OBJETOS
- DESPRENDIMIENTO DE EJE/NEUMÁTICO
- SIN DATO

ACCIDENTES EQUIVALENTES

🚶	UN MUERTO = 6 ACCIDENTES
Δ	UN HERIDO = 2 ACCIDENTES

ACCIDENTES POR KILÓMETRO

2018

PUEBLA

CARRETERA Y TRAMO: Puebla - Acatzingo (Cuota) INICIA EN KM: 127+860 FINALIZA EN KM: 166+400

ACCIDENTES	MUERTOS	HERIDOS	DAÑOS	MATERIALES
2	0	1	25,000	
6	1	1	249,000	
1	1	0	0	
13	3	8	5,025,000	
1	0	0	25,000	
1	0	0	0	
4	1	1	514,500	
2	0	0	80,000	
4	1	4	90,000	
1	1	0	30,000	
2	0	0	455,000	
1	0	0	30,000	
1	0	0	80,000	
2	0	1	131,000	
1	0	0	20,000	
3	0	1	490,000	
1	0	0	200,000	
3	0	3	875,000	
2	1	0	230,000	
1	0	0	100,000	
1	0	0	20,000	
2	0	2	380,000	
2	1	0	80,000	
2	0	2	210,000	
1	0	3	70,000	
1	0	0	128,000	
1	0	0	20,000	

CONDUCTOR	VEHÍCULO	CAMINO	GANADO	A. NATURAL
2	0	0	0	0
3	3	1	0	0
0	0	1	0	0
12	0	8	0	3
3	0	0	0	0
1	0	0	0	0
5	0	0	0	0
2	0	0	0	0
3	1	1	0	0
1	0	0	0	0
2	0	0	0	0
1	0	0	0	0
0	1	0	0	0
4	0	0	0	0
0	1	0	0	0
2	1	0	0	0
1	0	0	0	0
1	1	3	0	2
2	0	1	0	1
1	0	0	0	0
1	0	0	0	0
2	0	2	0	1
2	0	0	0	0
2	0	0	0	0
1	0	0	0	0
1	0	0	0	0
1	0	0	0	0



NÚMERO Y CLASIFICACIÓN DE ACCIDENTES

CLAVE	CLASIFICACIÓN DEL ACCIDENTE
A	SALIDA DEL CAMINO
B	VOLCADURA
C	CHOQUE POR ALCANCE
D	CHOQUE LATERAL
E	CHOQUE CONTRA OBJETO FIJO
F	CHOQUE FRONTAL
G	COLISIÓN CON MOTOCICLETA
H	ATROPELLAMIENTO

CLAVE	CLASIFICACIÓN DEL ACCIDENTE
J	COLISIÓN CON BICICLETA
K	COLISIÓN SIN ESPECIFICAR
L	COLISIÓN CONTRA VEHÍCULO
M	CHOQUE CONTRA SEMOVIENTE
N	RELATIVO A LA CARGA
O	OTROS

- COLISIÓN CONTRA JINETE
- CAIDA DE PASAJERO
- INCENDIO
- CHOQUE CONTRA OTROS OBJETOS
- DESPRENDIMIENTO DE EJE/NEUMÁTICO
- SIN DATO

ACCIDENTES EQUIVALENTES

♿	UN MUERTO = 6 ACCIDENTES
Δ	UN HERIDO = 2 ACCIDENTES

ACCIDENTES POR KILÓMETRO

2018

PUEBLA

CARRETERA Y TRAMO: Puebla - Belem (km 0.000 - km 6.600) (km 8.400 - km 9.500) INICIA EN KM: 0+000 FINALIZA EN KM: 6+600

ACCIDENTES	MUERTOS	HERIDOS	DAÑOS	MATERIALES
1	0	0	25,000	

CONDUCTOR	VEHÍCULO	CAMINO	GANADO	A. NATURAL
1	0	0	0	0

SALDOS

CAUSAS

KILÓMETRO



CLAVE	CLASIFICACIÓN DEL ACCIDENTE
A	SALIDA DEL CAMINO
B	VOLCADURA
C	CHOQUE POR ALCANCE
D	CHOQUE LATERAL
E	CHOQUE CONTRA OBJETO FIJO
F	CHOQUE FRONTAL
G	COLISIÓN CON MOTOCICLETA
H	ATROPELLAMIENTO

CLAVE	CLASIFICACIÓN DEL ACCIDENTE
J	COLISIÓN CON BICICLETA
K	COLISIÓN SIN ESPECIFICAR
L	COLISIÓN CONTRA VEHÍCULO
M	CHOQUE CONTRA SEMOVIENTE
N	RELATIVO A LA CARGA
O	OTROS

- COLISIÓN CONTRA JINETE
- CAIDA DE PASAJERO
- INCENDIO
- CHOQUE CONTRA OTROS OBJETOS
- DESPRENDIMIENTO DE EJE/NEUMÁTICO
- SIN DATO

ACCIDENTES EQUIVALENTES

♿	UN MUERTO = 6 ACCIDENTES
Δ	UN HERIDO = 2 ACCIDENTES

ACCIDENTES POR KILÓMETRO

2018

PUEBLA

CARRETERA Y TRAMO: Puebla - Huajuapan de León Puebla - Lim. Edos. Pue./Oax. INICIA EN KM: 0+000 FINALIZA EN KM: 200+300

SALDOS				CAUSAS					KILÓMETRO
ACCIDENTES	MUERTOS	HERIDOS	DAÑOS	MATERIALES	CONDUCTOR	VEHÍCULO	CAMINO	GANADO	A. NATURAL	
1	1	0	1,000		2	0	0	0	0	5
1	0	0	10,000		1	0	0	0	0	
1	0	0	3,000		1	0	0	0	1	
1	0	0	45,000		1	0	0	0	0	10
1	0	1	50,000		1	0	0	0	0	
2	0	1	115,000		2	0	0	0	0	
1	1	1	300,000		1	2	0	0	0	15
1	0	0	180,000		1	0	0	0	0	20
1	0	0	90,000		1	0	0	0	0	
1	0	0	25,000		1	0	0	0	0	25
1	1	0	5,000		1	0	0	0	0	30
1	0	0	35,000		1	0	0	0	0	35
1	0	4	30,000		1	0	0	0	0	
1	0	0	50,000		1	0	0	0	0	
2	2	0	83,000		2	0	0	0	0	40
1	0	2	5,000		1	0	0	0	0	
1	0	2	38,000		1	0	0	0	0	

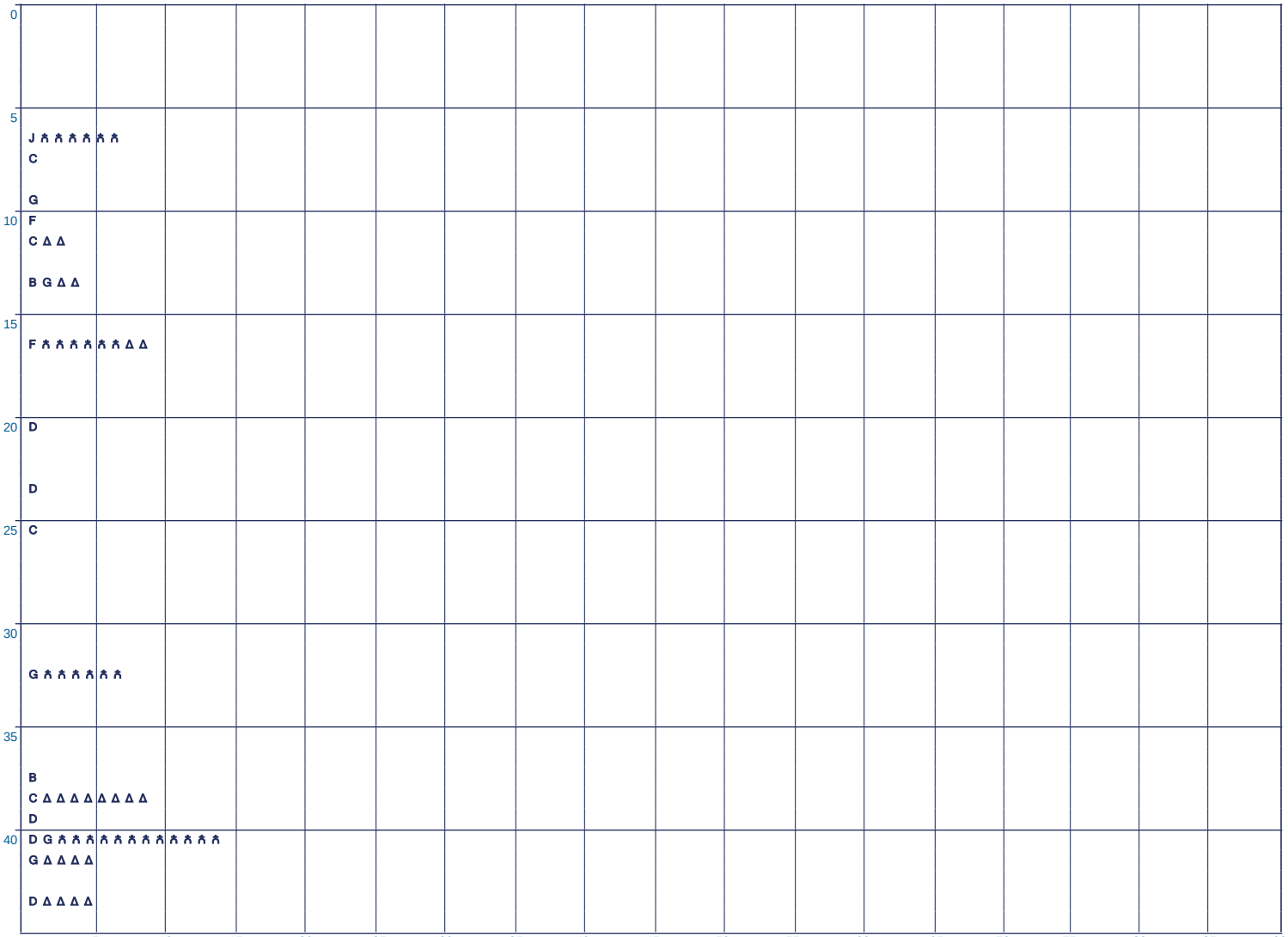

NÚMERO Y CLASIFICACIÓN DE ACCIDENTES

CLAVE	CLASIFICACIÓN DEL ACCIDENTE	CLAVE	CLASIFICACIÓN DEL ACCIDENTE
A	SALIDA DEL CAMINO	J	COLISIÓN CON BICICLETA
B	VOLCADURA	K	COLISIÓN SIN ESPECIFICAR
C	CHOQUE POR ALCANCE	L	COLISIÓN CONTRA VEHÍCULO
D	CHOQUE LATERAL	M	CHOQUE CONTRA SEMOVIENTE
E	CHOQUE CONTRA OBJETO FIJO	N	RELATIVO A LA CARGA
F	CHOQUE FRONTAL	O	OTROS
G	COLISIÓN CON MOTOCICLETA		- COLISIÓN CONTRA JINETE - CHOQUE CONTRA OTROS OBJETOS
H	ATROPELLAMIENTO		- CAIDA DE PASAJERO - DESPRENDIMIENTO DE EJE/NEUMÁTICO
			- INCENDIO - SIN DATO

ACCIDENTES EQUIVALENTES

🚶	UN MUERTO = 6 ACCIDENTES
Δ	UN HERIDO = 2 ACCIDENTES

ACCIDENTES POR KILÓMETRO

2018

PUEBLA

CARRETERA Y TRAMO: Puebla - Huajuapan de León Puebla - Lim. Edos. Pue./Oax. INICIA EN KM: 0+000 FINALIZA EN KM: 200+300

SALDOS	ACCIDENTES	MUERTOS	HERIDOS	DAÑOS	MATERIALES
	1	0	1	50,000	
S	1	1	0	3,000	
A	2	2	3	140,000	
L					
D	1	0	0	16,000	
O	2	0	0	120,000	
S					
	1	0	3	50,000	
	1	1	0	1,000	
	2	0	3	95,000	

CAUSAS	CONDUCTOR	VEHÍCULO	CAMINO	GANADO	A. NATURAL
	1	0	0	0	0
C	1	0	0	0	1
A	1	0	0	0	0
U					
S	1	0	0	0	0
A	3	0	0	0	0
S					
	1	0	0	0	0
	1	0	0	0	1
	1	1	0	0	0

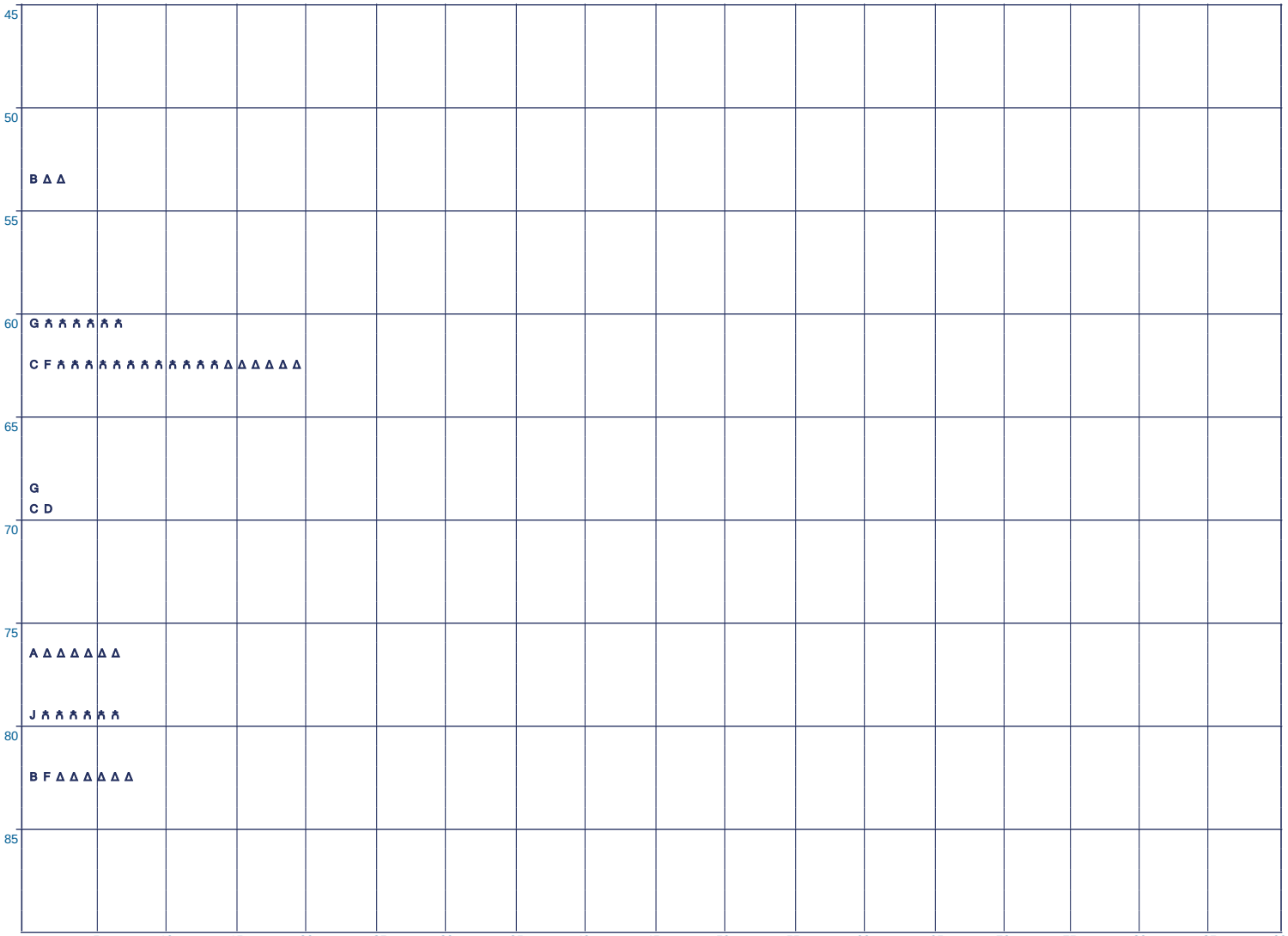

CLAVE	CLASIFICACIÓN DEL ACCIDENTE	CLAVE	CLASIFICACIÓN DEL ACCIDENTE
A	SALIDA DEL CAMINO	J	COLISIÓN CON BICICLETA
B	VOLCADURA	K	COLISIÓN SIN ESPECIFICAR
C	CHOQUE POR ALCANCE	L	COLISIÓN CONTRA VEHÍCULO
D	CHOQUE LATERAL	M	CHOQUE CONTRA SEMOVIENTE
E	CHOQUE CONTRA OBJETO FIJO	N	RELATIVO A LA CARGA
F	CHOQUE FRONTAL	O	OTROS
G	COLISIÓN CON MOTOCICLETA		- COLISIÓN CONTRA JINETE - CHOQUE CONTRA OTROS OBJETOS - CAIDA DE PASAJERO - DESPRENDIMIENTO DE EJE/NEUMÁTICO - INCENDIO - SIN DATO
H	ATROPELLAMIENTO		

ACCIDENTES EQUIVALENTES

- 🚶 UN MUERTO = 6 ACCIDENTES
- Δ UN HERIDO = 2 ACCIDENTES

ACCIDENTES POR KILÓMETRO

2018

PUEBLA

CARRETERA Y TRAMO: Puebla - Huajuapan de León Puebla - Lim. Edos. Pue./Oax. INICIA EN KM: 0+000 FINALIZA EN KM: 200+300

SALDOS					CAUSAS					KILÓMETRO
ACCIDENTES	MUERTOS	HERIDOS	DAÑOS	MATERIALES	CONDUCTOR	VEHÍCULO	CAMINO	GANADO	A. NATURAL	
1	0	0	300,000		2	0	0	0	0	90 E
1	0	0	40,000		1	0	0	0	0	A
1	0	3	90,000		1	0	0	0	0	95 D Δ Δ Δ Δ Δ Δ
1	1	1	35,000		1	0	0	0	0	100 A 🚶 🚶 🚶 🚶 🚶 🚶 Δ Δ
1	0	0	1,100,000		1	0	0	0	0	105 D
										110
1	0	0	25,000		1	0	0	0	0	115 G
1	0	0	53,000		1	0	0	0	0	D
2	0	6	180,000		2	0	0	0	0	120 A F Δ Δ Δ Δ Δ Δ Δ Δ Δ Δ Δ Δ
1	0	0	30,000		1	0	0	0	0	125 D
1	0	0	5,000		1	0	0	0	0	130 B

5 10 15 20 25 30 35 40 45 50 55 60 65 70 75 80 85 90

NÚMERO Y CLASIFICACIÓN DE ACCIDENTES

CLAVE	CLASIFICACIÓN DEL ACCIDENTE	CLAVE	CLASIFICACIÓN DEL ACCIDENTE
A	SALIDA DEL CAMINO	J	COLISIÓN CON BICICLETA
B	VOLCADURA	K	COLISIÓN SIN ESPECIFICAR
C	CHOQUE POR ALCANCE	L	COLISIÓN CONTRA VEHÍCULO
D	CHOQUE LATERAL	M	CHOQUE CONTRA SEMOVIENTE
E	CHOQUE CONTRA OBJETO FIJO	N	RELATIVO A LA CARGA
F	CHOQUE FRONTAL	O	OTROS
G	COLISIÓN CON MOTOCICLETA		- COLISIÓN CONTRA JINETE - CHOQUE CONTRA OTROS OBJETOS
H	ATROPELLAMIENTO		- CAIDA DE PASAJERO - DESPRENDIMIENTO DE EJE/NEUMÁTICO
			- INCENDIO - SIN DATO

ACCIDENTES EQUIVALENTES

🚶	UN MUERTO = 6 ACCIDENTES
Δ	UN HERIDO = 2 ACCIDENTES

ACCIDENTES POR KILÓMETRO

2018

PUEBLA

CARRETERA Y TRAMO: Puebla - Huajuapan de León Puebla - Lim. Edos. Pue./Oax. INICIA EN KM: 0+000 FINALIZA EN KM: 200+300

SALDOS				CAUSAS					KILÓMETRO
ACCIDENTES	MUERTOS	HERIDOS	DAÑOS	MATERIALES	CONDUCTOR	VEHÍCULO	CAMINO	GANADO	A. NATURAL	
1	0	0	60,000		1	0	0	0	0	135 A
										140
2	1	0	160,000		2	0	0	0	0	145 A D
1	0	0	65,000		1	0	0	0	0	150 C
										155
1	0	0	110,000		1	0	0	0	0	160 D
										165
										170
1	0	0	60,000		1	0	0	0	0	175 D

5 10 15 20 25 30 35 40 45 50 55 60 65 70 75 80 85 90

NÚMERO Y CLASIFICACIÓN DE ACCIDENTES

CLAVE	CLASIFICACIÓN DEL ACCIDENTE	CLAVE	CLASIFICACIÓN DEL ACCIDENTE
A	SALIDA DEL CAMINO	J	COLISIÓN CON BICICLETA
B	VOLCADURA	K	COLISIÓN SIN ESPECIFICAR
C	CHOQUE POR ALCANCE	L	COLISIÓN CONTRA VEHÍCULO
D	CHOQUE LATERAL	M	CHOQUE CONTRA SEMOVIENTE
E	CHOQUE CONTRA OBJETO FIJO	N	RELATIVO A LA CARGA
F	CHOQUE FRONTAL	O	OTROS
G	COLISIÓN CON MOTOCICLETA		- COLISIÓN CONTRA JINETE - CHOQUE CONTRA OTROS OBJETOS
H	ATROPELLAMIENTO		- CAIDA DE PASAJERO - DESPRENDIMIENTO DE EJE/NEUMÁTICO
			- INCENDIO - SIN DATO

ACCIDENTES EQUIVALENTES

🚶	UN MUERTO = 6 ACCIDENTES
Δ	UN HERIDO = 2 ACCIDENTES

ACCIDENTES POR KILÓMETRO

2018

PUEBLA

CARRETERA Y TRAMO: Puebla - Huajuapan de León Puebla - Lim. Edos. Pue./Oax. INICIA EN KM: 0+000 FINALIZA EN KM: 200+300

ACCIDENTES	MUERTOS	HERIDOS	DAÑOS	MATERIALES
1	0	2	20,000	
1	0	0	40,000	
1	0	0	180,000	

CONDUCTOR	VEHÍCULO	CAMINO	GANADO	A. NATURAL
1	0	0	0	0
1	3	0	0	0

SALDOS

CAUSAS

KILÓMETRO



NÚMERO Y CLASIFICACIÓN DE ACCIDENTES

CLAVE	CLASIFICACIÓN DEL ACCIDENTE
A	SALIDA DEL CAMINO
B	VOLCADURA
C	CHOQUE POR ALCANCE
D	CHOQUE LATERAL
E	CHOQUE CONTRA OBJETO FIJO
F	CHOQUE FRONTAL
G	COLISIÓN CON MOTOCICLETA
H	ATROPELLAMIENTO

CLAVE	CLASIFICACIÓN DEL ACCIDENTE
J	COLISIÓN CON BICICLETA
K	COLISIÓN SIN ESPECIFICAR
L	COLISIÓN CONTRA VEHÍCULO
M	CHOQUE CONTRA SEMOVIENTE
N	RELATIVO A LA CARGA
O	OTROS

- COLISIÓN CONTRA JINETE
- CAIDA DE PASAJERO
- INCENDIO
- CHOQUE CONTRA OTROS OBJETOS
- DESPRENDIMIENTO DE EJE/NEUMÁTICO
- SIN DATO

ACCIDENTES EQUIVALENTES

♿	UN MUERTO = 6 ACCIDENTES
Δ	UN HERIDO = 2 ACCIDENTES

ACCIDENTES POR KILÓMETRO

2018

PUEBLA

CARRETERA Y TRAMO: Puebla - Tehuacán INICIA EN KM: 0+000 FINALIZA EN KM: 119+500

SALDOS				CAUSAS					KILÓMETRO
ACCIDENTES	MUERTOS	HERIDOS	DAÑOS MATERIALES	CONDUCTOR	VEHÍCULO	CAMINO	GANADO	A. NATURAL	
1	0	2	45,000	1	0	0	0	0	35
1	0	0	15,000	1	0	0	0	0	

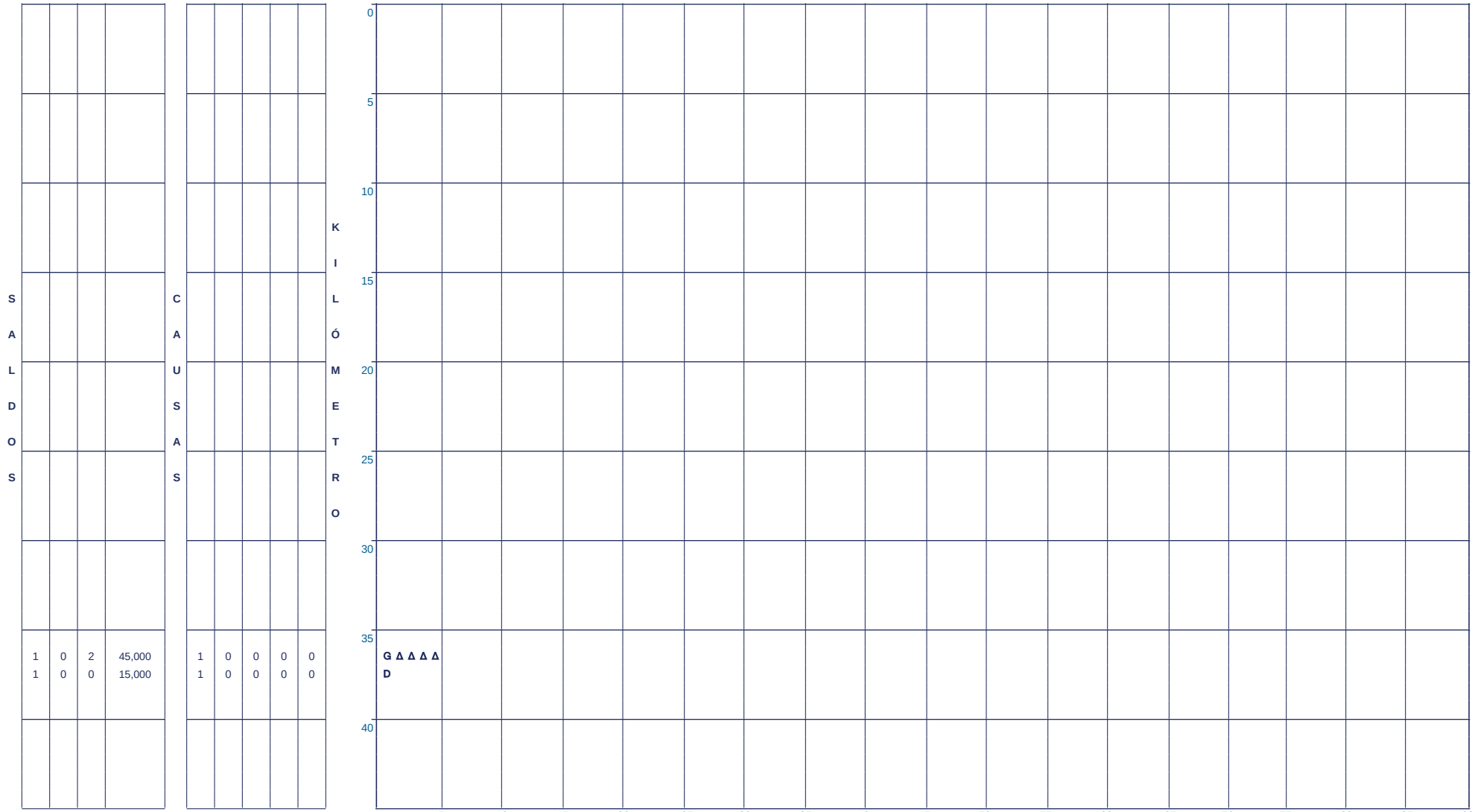

CLAVE	CLASIFICACIÓN DEL ACCIDENTE	CLAVE	CLASIFICACIÓN DEL ACCIDENTE
A	SALIDA DEL CAMINO	J	COLISIÓN CON BICICLETA
B	VOLCADURA	K	COLISIÓN SIN ESPECIFICAR
C	CHOQUE POR ALCANCE	L	COLISIÓN CONTRA VEHÍCULO
D	CHOQUE LATERAL	M	CHOQUE CONTRA SEMOVIENTE
E	CHOQUE CONTRA OBJETO FIJO	N	RELATIVO A LA CARGA
F	CHOQUE FRONTAL	O	OTROS
G	COLISIÓN CON MOTOCICLETA		- COLISIÓN CONTRA JINETE - CHOQUE CONTRA OTROS OBJETOS - CAIDA DE PASAJERO - DESPRENDIMIENTO DE EJE/NEUMÁTICO - INCENDIO - SIN DATO
H	ATROPELLAMIENTO		

ACCIDENTES EQUIVALENTES

♿	UN MUERTO = 6 ACCIDENTES
Δ	UN HERIDO = 2 ACCIDENTES

ACCIDENTES POR KILÓMETRO

2018

PUEBLA

CARRETERA Y TRAMO: Puebla - Tehuacán INICIA EN KM: 0+000 FINALIZA EN KM: 119+500

ACCIDENTES	MUERTOS	HERIDOS	DAÑOS	MATERIALES	CONDUCTOR	VEHÍCULO	CAMINO	GANADO	A. NATURAL
1	0	0	20,000		3	0	0	0	0
2	2	0	500		2	0	0	0	0
2	2	0	180,000		2	0	0	0	0
1	1	0	8,000		1	0	0	0	0
1	0	0	100,000		3	0	0	0	0
1	3	0	80,000		1	0	0	0	0
1	0	1	90,000		1	0	0	0	0
1	0	0	60,000		1	0	0	0	0
1	0	0	30,000		1	0	0	0	0
1	0	0	70,000		1	0	0	0	0
2	0	0	45,000		1	1	0	0	1
1	0	0	50,000		1	0	0	0	0
1	1	0	150,000		1	0	0	0	0
1	0	0	3,500		1	0	0	0	0

SALDOS CAUSAS KILÓMETRO



NÚMERO Y CLASIFICACIÓN DE ACCIDENTES

CLAVE	CLASIFICACIÓN DEL ACCIDENTE	CLAVE	CLASIFICACIÓN DEL ACCIDENTE
A	SALIDA DEL CAMINO	J	COLISIÓN CON BICICLETA
B	VOLCADURA	K	COLISIÓN SIN ESPECIFICAR
C	CHOQUE POR ALCANCE	L	COLISIÓN CONTRA VEHÍCULO
D	CHOQUE LATERAL	M	CHOQUE CONTRA SEMOVIENTE
E	CHOQUE CONTRA OBJETO FIJO	N	RELATIVO A LA CARGA
F	CHOQUE FRONTAL	O	OTROS
G	COLISIÓN CON MOTOCICLETA		- COLISIÓN CONTRA JINETE - CHOQUE CONTRA OTROS OBJETOS - CAIDA DE PASAJERO - DESPRENDIMIENTO DE EJE/NEUMÁTICO - INCENDIO - SIN DATO
H	ATROPELLAMIENTO		

ACCIDENTES EQUIVALENTES

♿	UN MUERTO = 6 ACCIDENTES
Δ	UN HERIDO = 2 ACCIDENTES

ACCIDENTES POR KILÓMETRO

2018

PUEBLA

CARRETERA Y TRAMO: Puebla - Tehuacán INICIA EN KM: 0+000 FINALIZA EN KM: 119+500

SALDOS	ACCIDENTES	MUERTOS	HERIDOS	DAÑOS	MATERIALES
	1	0	0	15,000	
	1	0	3	50,000	
	1	0	0	150,000	
	1	0	0	35,000	
	1	0	0	45,000	
	2	0	5	65,000	

CAUSAS	CONDUCTOR	VEHÍCULO	CAMINO	GANADO	A. NATURAL
	1	0	0	0	0
	1	0	0	0	0
	2	0	0	0	0
	1	0	0	0	0
	1	0	0	0	0
	2	0	0	0	0



CLAVE	CLASIFICACIÓN DEL ACCIDENTE
A	SALIDA DEL CAMINO
B	VOLCADURA
C	CHOQUE POR ALCANCE
D	CHOQUE LATERAL
E	CHOQUE CONTRA OBJETO FIJO
F	CHOQUE FRONTAL
G	COLISIÓN CON MOTOCICLETA
H	ATROPELLAMIENTO

CLAVE	CLASIFICACIÓN DEL ACCIDENTE
J	COLISIÓN CON BICICLETA
K	COLISIÓN SIN ESPECIFICAR
L	COLISIÓN CONTRA VEHÍCULO
M	CHOQUE CONTRA SEMOVIENTE
N	RELATIVO A LA CARGA
O	OTROS

- COLISIÓN CONTRA JINETE
- CAIDA DE PASAJERO
- INCENDIO
- CHOQUE CONTRA OTROS OBJETOS
- DESPRENDIMIENTO DE EJE/NEUMÁTICO
- SIN DATO

ACCIDENTES EQUIVALENTES

♿	UN MUERTO = 6 ACCIDENTES
Δ	UN HERIDO = 2 ACCIDENTES

ACCIDENTES POR KILÓMETRO

2018

PUEBLA

CARRETERA Y TRAMO: Puebla - Tlaxcala Puebla - Lim. Edos. Pue./Tlax. INICIA EN KM: 0+000 FINALIZA EN KM: 11+800

ACCIDENTES	MUERTOS	HERIDOS	DAÑOS	MATERIALES	CONDUCTOR	VEHÍCULO	CAMINO	GANADO	A. NATURAL
1	0	0	43,000		1	0	0	0	0
2	0	0	100,000		2	0	0	0	0
1	1	0	35,000		1	0	0	0	0
1	0	0	120,000		1	0	0	0	0

SALDOS

CAUSAS

KILÓMETRO



NÚMERO Y CLASIFICACIÓN DE ACCIDENTES

CLAVE	CLASIFICACIÓN DEL ACCIDENTE	CLAVE	CLASIFICACIÓN DEL ACCIDENTE
A	SALIDA DEL CAMINO	J	COLISIÓN CON BICICLETA
B	VOLCADURA	K	COLISIÓN SIN ESPECIFICAR
C	CHOQUE POR ALCANCE	L	COLISIÓN CONTRA VEHÍCULO
D	CHOQUE LATERAL	M	CHOQUE CONTRA SEMOVIENTE
E	CHOQUE CONTRA OBJETO FIJO	N	RELATIVO A LA CARGA
F	CHOQUE FRONTAL	O	OTROS
G	COLISIÓN CON MOTOCICLETA		- COLISIÓN CONTRA JINETE - CHOQUE CONTRA OTROS OBJETOS
H	ATROPELLAMIENTO		- CAIDA DE PASAJERO - DESPRENDIMIENTO DE EJE/NEUMÁTICO
			- INCENDIO - SIN DATO

ACCIDENTES EQUIVALENTES

♱ UN MUERTO = 6 ACCIDENTES

Δ UN HERIDO = 2 ACCIDENTES

ACCIDENTES POR KILÓMETRO

2018

PUEBLA

CARRETERA Y TRAMO: Ramal a Aeropuerto Hnos. Serdán (Estatal Libre) INICIA EN KM: 0+000 FINALIZA EN KM: 9+000

ACCIDENTES	MUERTOS	HERIDOS	DAÑOS	MATERIALES
2	0	4	95,000	
1	0	0	55,000	
2	1	9	160,000	
1	0	0	15,000	

CONDUCTOR	VEHÍCULO	CAMINO	GANADO	A. NATURAL
2	0	0	0	0
1	0	0	0	0
2	0	0	0	0
1	0	0	0	0

SALDOS

CAUSAS

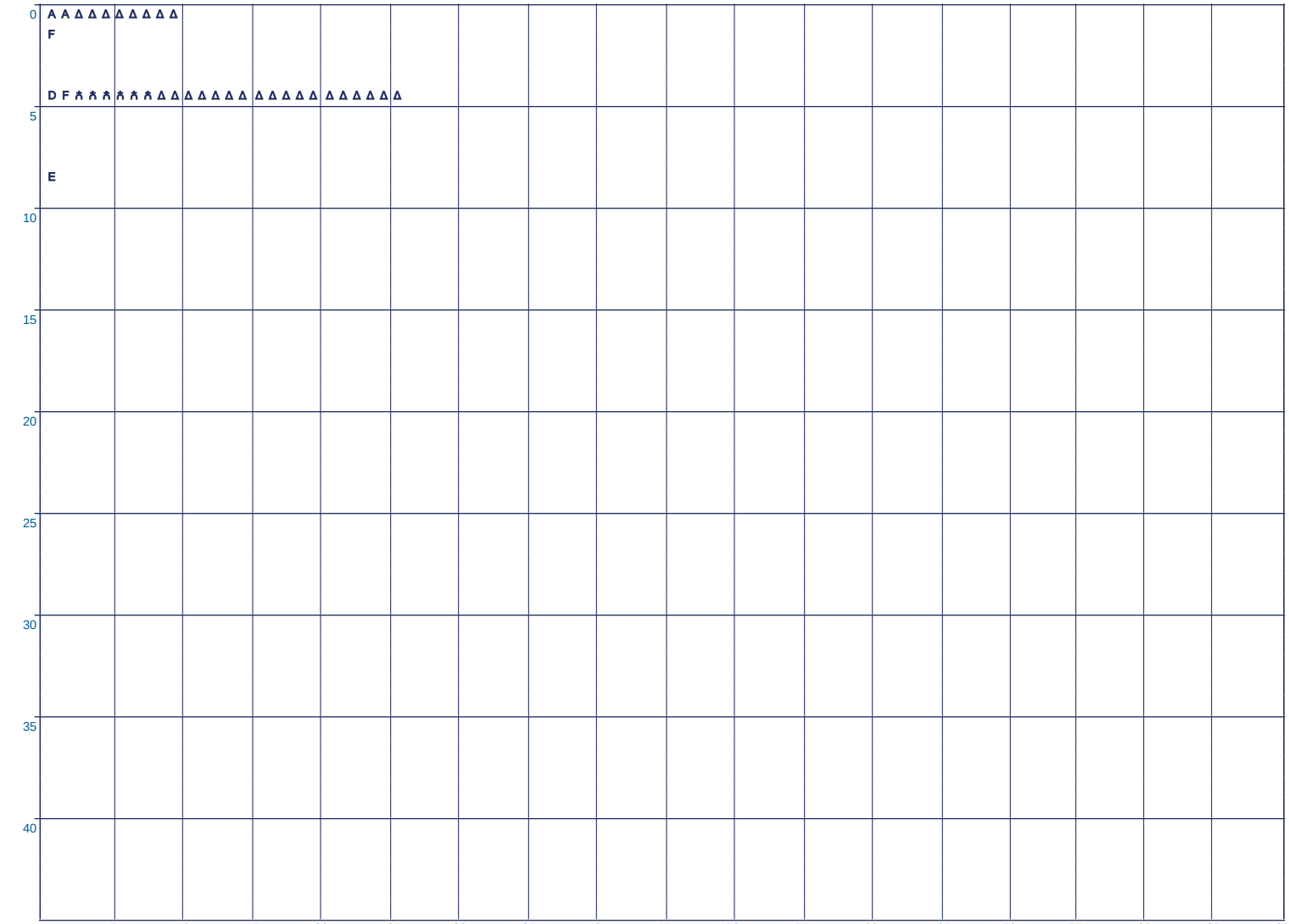

CLAVE	CLASIFICACIÓN DEL ACCIDENTE
A	SALIDA DEL CAMINO
B	VOLCADURA
C	CHOQUE POR ALCANCE
D	CHOQUE LATERAL
E	CHOQUE CONTRA OBJETO FIJO
F	CHOQUE FRONTAL
G	COLISIÓN CON MOTOCICLETA
H	ATROPELLAMIENTO

CLAVE	CLASIFICACIÓN DEL ACCIDENTE
J	COLISIÓN CON BICICLETA
K	COLISIÓN SIN ESPECIFICAR
L	COLISIÓN CONTRA VEHÍCULO
M	CHOQUE CONTRA SEMOVIENTE
N	RELATIVO A LA CARGA
O	OTROS

- COLISIÓN CONTRA JINETE
- CAIDA DE PASAJERO
- INCENDIO
- CHOQUE CONTRA OTROS OBJETOS
- DESPRENDIMIENTO DE EJE/NEUMÁTICO
- SIN DATO

ACCIDENTES EQUIVALENTES

🚶	UN MUERTO = 6 ACCIDENTES
Δ	UN HERIDO = 2 ACCIDENTES

ACCIDENTES POR KILÓMETRO

2018

PUEBLA

CARRETERA Y TRAMO: Ramal a Nuevo Necaxa INICIA EN KM: 0+000 FINALIZA EN KM: 1+500

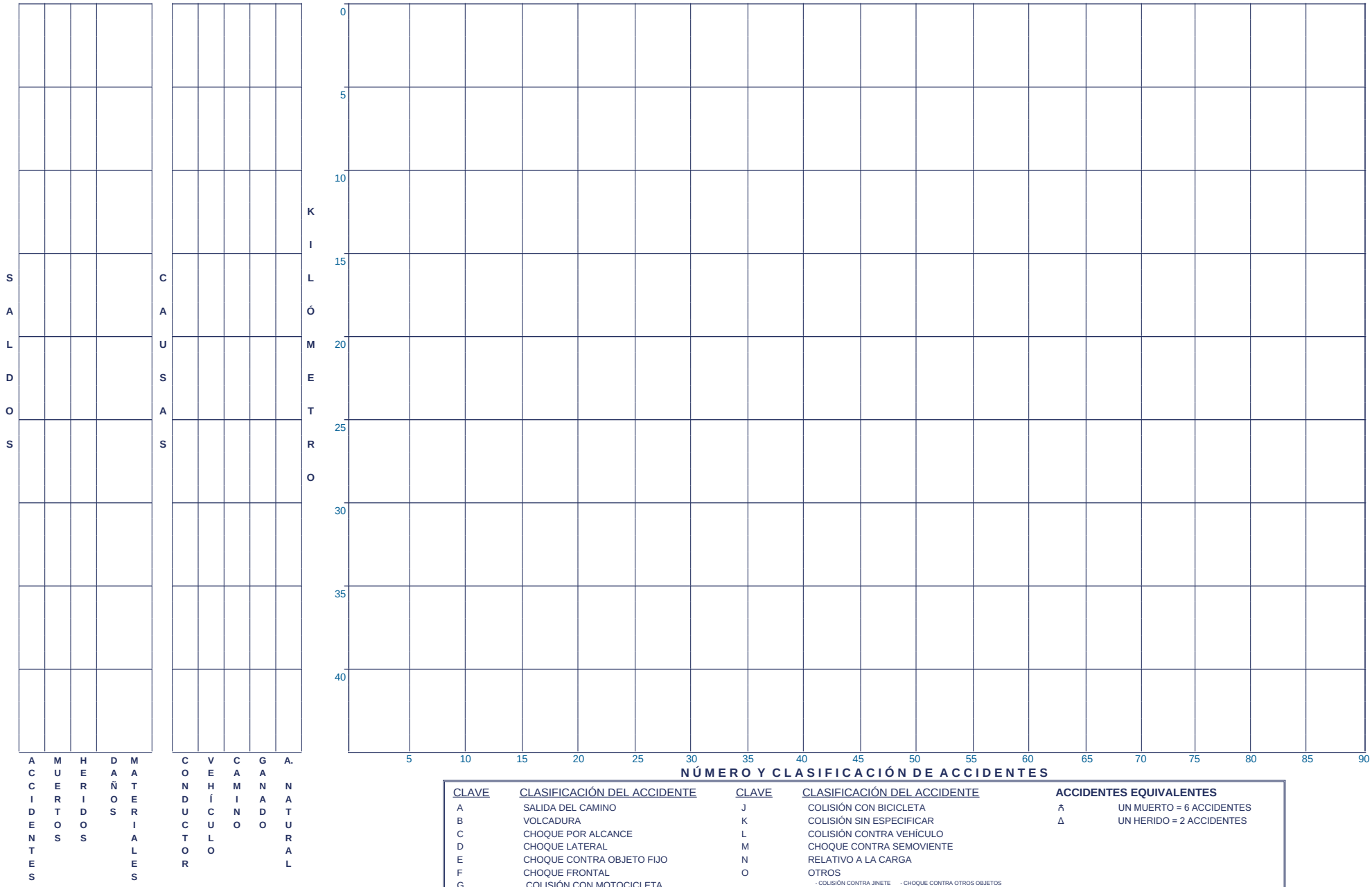

CLAVE	CLASIFICACIÓN DEL ACCIDENTE
A	SALIDA DEL CAMINO
B	VOLCADURA
C	CHOQUE POR ALCANCE
D	CHOQUE LATERAL
E	CHOQUE CONTRA OBJETO FIJO
F	CHOQUE FRONTAL
G	COLISIÓN CON MOTOCICLETA
H	ATROPELLAMIENTO

CLAVE	CLASIFICACIÓN DEL ACCIDENTE
J	COLISIÓN CON BICICLETA
K	COLISIÓN SIN ESPECIFICAR
L	COLISIÓN CONTRA VEHÍCULO
M	CHOQUE CONTRA SEMOVIENTE
N	RELATIVO A LA CARGA
O	OTROS

- COLISIÓN CONTRA JINETE
- CAIDA DE PASAJERO
- INCENDIO
- CHOQUE CONTRA OTROS OBJETOS
- DESPRENDIMIENTO DE EJE/NEUMÁTICO
- SIN DATO

ACCIDENTES EQUIVALENTES

♿	UN MUERTO = 6 ACCIDENTES
Δ	UN HERIDO = 2 ACCIDENTES

ACCIDENTES POR KILÓMETRO

2018

PUEBLA

CARRETERA Y TRAMO: Ramal a Tulcingo del Valle INICIA EN KM: 0+000 FINALIZA EN KM: 42+600

SALDOS	CAUSAS	KILÓMETRO	ACCIDENTES	MUERTOS	HERIDOS	DAÑOS	MATERIALES	CONDUCTOR	VEHÍCULO	CAMINO	GANADO	A. NATURAL
S	S	25	1	1	0		65,000	1	0	0	0	0
		30	1	0	0		35,000	1	0	0	0	0
		35	1	0	1		90,000	1	0	0	0	0

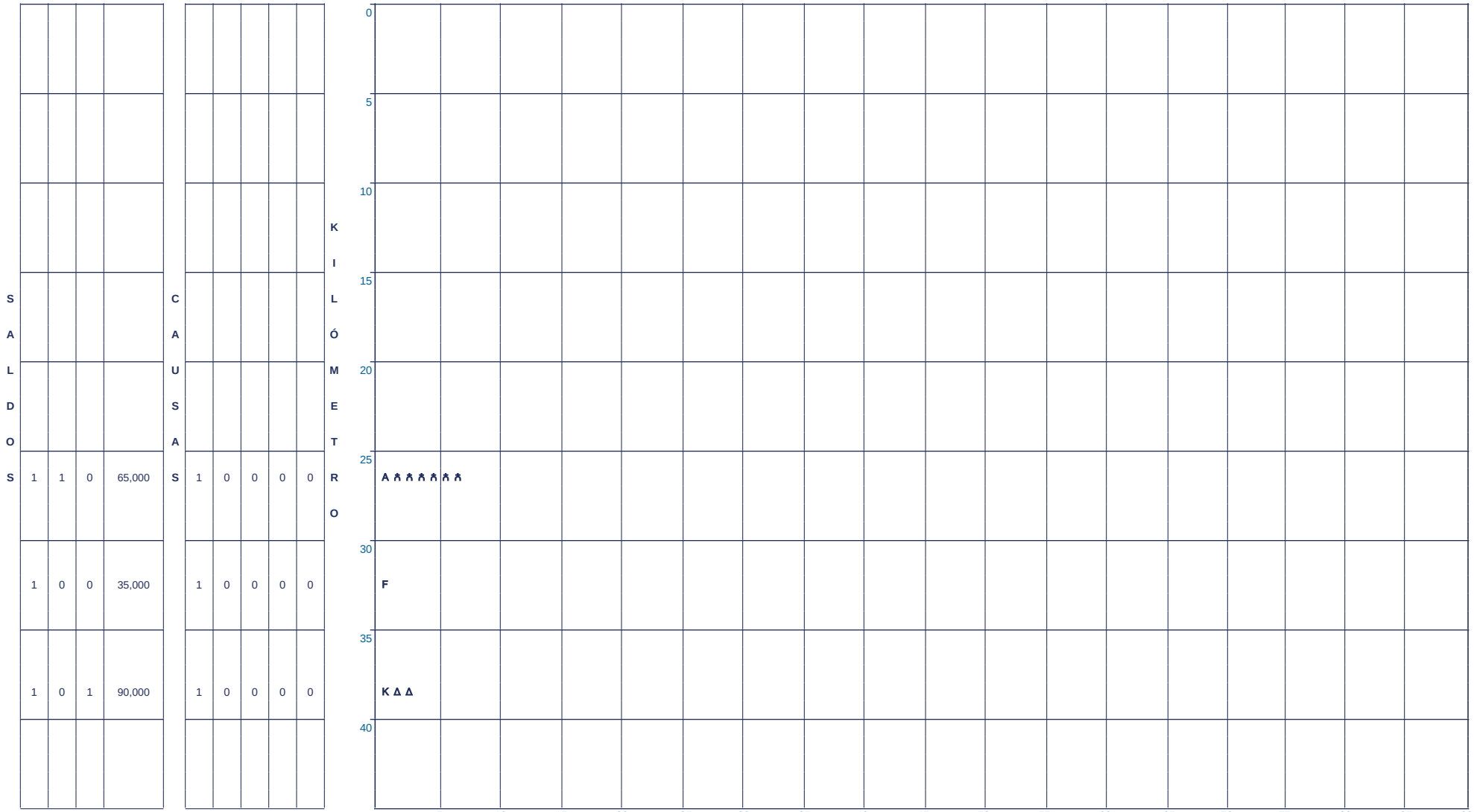

CLAVE	CLASIFICACIÓN DEL ACCIDENTE
A	SALIDA DEL CAMINO
B	VOLCADURA
C	CHOQUE POR ALCANCE
D	CHOQUE LATERAL
E	CHOQUE CONTRA OBJETO FIJO
F	CHOQUE FRONTAL
G	COLISIÓN CON MOTOCICLETA
H	ATROPELLAMIENTO

CLAVE	CLASIFICACIÓN DEL ACCIDENTE
J	COLISIÓN CON BICICLETA
K	COLISIÓN SIN ESPECIFICAR
L	COLISIÓN CONTRA VEHÍCULO
M	CHOQUE CONTRA SEMOVIENTE
N	RELATIVO A LA CARGA
O	OTROS

- COLISIÓN CONTRA JINETE
- CAIDA DE PASAJERO
- INCENDIO
- CHOQUE CONTRA OTROS OBJETOS
- DESPRENDIMIENTO DE EJE/NEUMÁTICO
- SIN DATO

ACCIDENTES EQUIVALENTES

♿	UN MUERTO = 6 ACCIDENTES
Δ	UN HERIDO = 2 ACCIDENTES

ACCIDENTES POR KILÓMETRO

2018

PUEBLA

CARRETERA Y TRAMO: Ramal a Zihuateutla INICIA EN KM: 0+000 FINALIZA EN KM: 11+800

ACCIDENTES	MUERTOS	HERIDOS	DAÑOS	MATERIALES
1	0	0	30,000	

CONDUCTOR	VEHÍCULO	CAMINO	GANADO	A. NATURAL
1	0	2	0	2

SALDOS

CAUSAS

KILÓMETRO

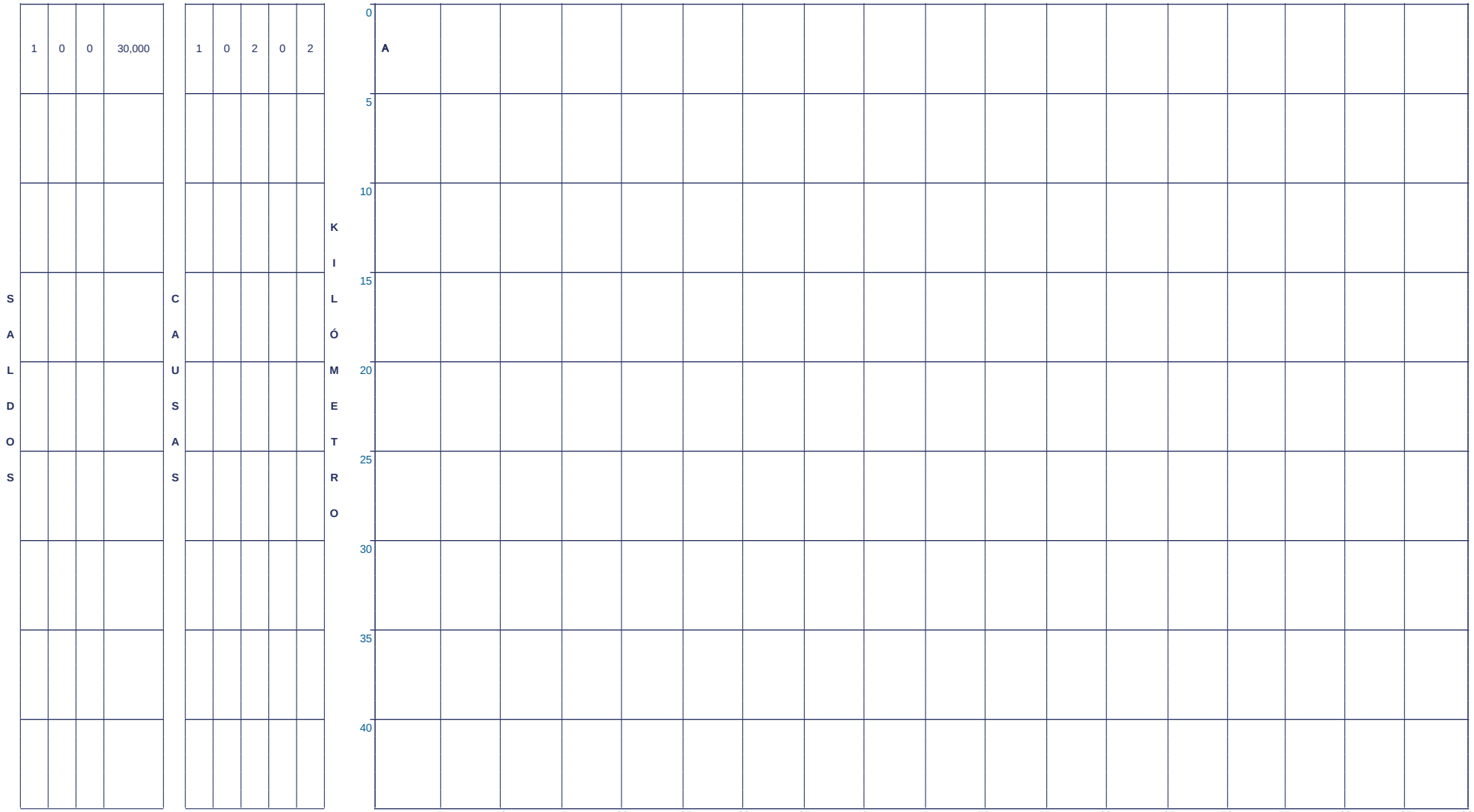

CLAVE	CLASIFICACIÓN DEL ACCIDENTE
A	SALIDA DEL CAMINO
B	VOLCADURA
C	CHOQUE POR ALCANCE
D	CHOQUE LATERAL
E	CHOQUE CONTRA OBJETO FIJO
F	CHOQUE FRONTAL
G	COLISIÓN CON MOTOCICLETA
H	ATROPELLAMIENTO

CLAVE	CLASIFICACIÓN DEL ACCIDENTE
J	COLISIÓN CON BICICLETA
K	COLISIÓN SIN ESPECIFICAR
L	COLISIÓN CONTRA VEHÍCULO
M	CHOQUE CONTRA SEMOVIENTE
N	RELATIVO A LA CARGA
O	OTROS

- COLISIÓN CONTRA JINETE
- CAIDA DE PASAJERO
- INCENDIO
- CHOQUE CONTRA OTROS OBJETOS
- DESPRENDIMIENTO DE EJE/NEUMÁTICO
- SIN DATO

ACCIDENTES EQUIVALENTES

♿	UN MUERTO = 6 ACCIDENTES
Δ	UN HERIDO = 2 ACCIDENTES

ACCIDENTES POR KILÓMETRO

2018

PUEBLA

CARRETERA Y TRAMO: Ramal Villa Ávila Camacho (Cuota) INICIA EN KM: 0+000 FINALIZA EN KM: 8+500

ACCIDENTES	MUERTOS	HERIDOS	DAÑOS	MATERIALES
1	3	2	180,000	
1	1	0	30,000	

CONDUCTOR	VEHÍCULO	CAMINO	GANADO	A. NATURAL
1	0	0	0	1
1	0	0	0	0

CAUSAS

SALDOS

KILÓMETRO

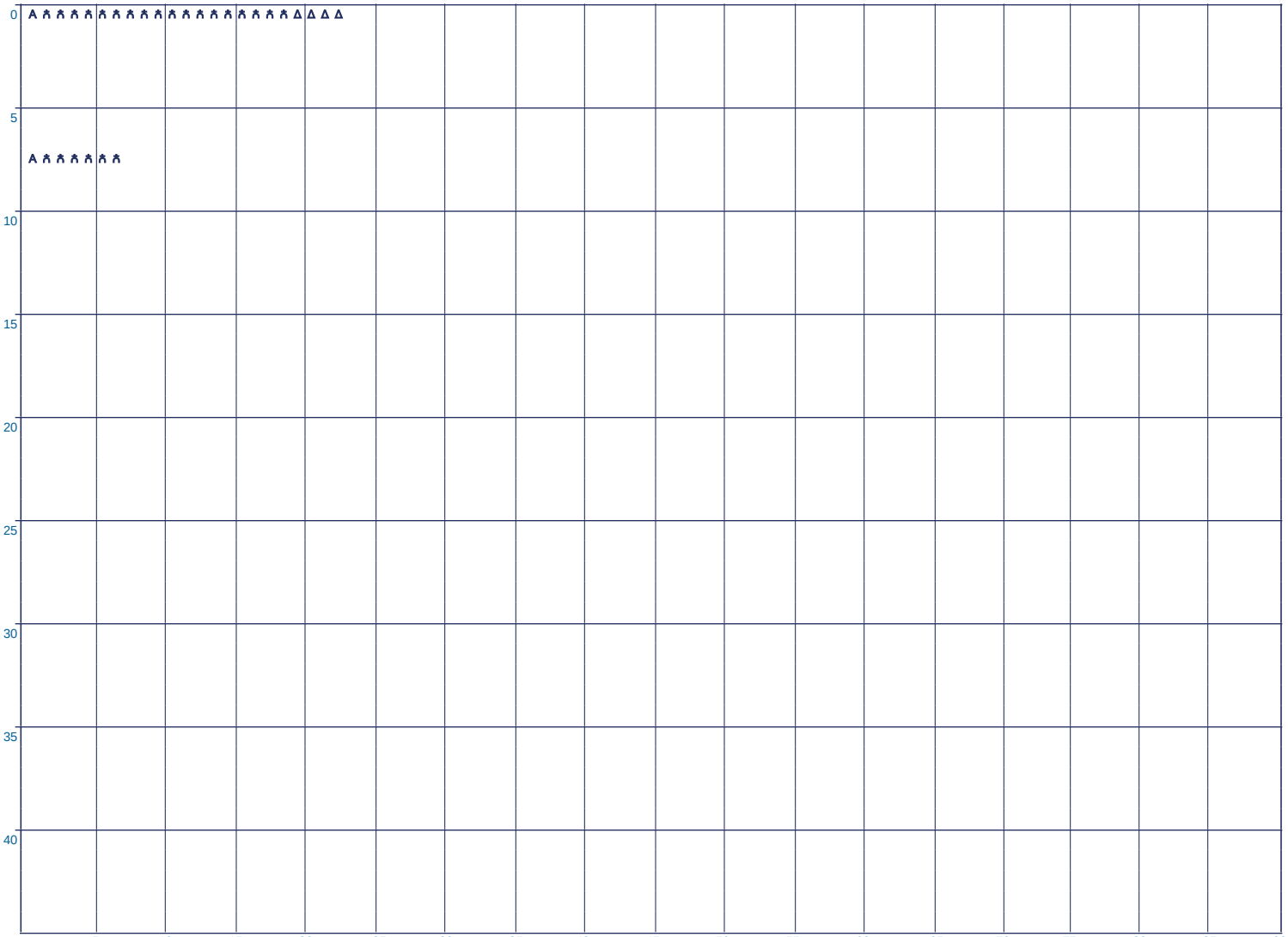

NÚMERO Y CLASIFICACIÓN DE ACCIDENTES

CLAVE	CLASIFICACIÓN DEL ACCIDENTE
A	SALIDA DEL CAMINO
B	VOLCADURA
C	CHOQUE POR ALCANCE
D	CHOQUE LATERAL
E	CHOQUE CONTRA OBJETO FIJO
F	CHOQUE FRONTAL
G	COLISIÓN CON MOTOCICLETA
H	ATROPELLAMIENTO

CLAVE	CLASIFICACIÓN DEL ACCIDENTE
J	COLISIÓN CON BICICLETA
K	COLISIÓN SIN ESPECIFICAR
L	COLISIÓN CONTRA VEHÍCULO
M	CHOQUE CONTRA SEMOVIENTE
N	RELATIVO A LA CARGA
O	OTROS

- COLISIÓN CONTRA JINETE
- CAIDA DE PASAJERO
- INCENDIO
- CHOQUE CONTRA OTROS OBJETOS
- DESPRENDIMIENTO DE EJE/NEUMÁTICO
- SIN DATO

ACCIDENTES EQUIVALENTES

🚶	UN MUERTO = 6 ACCIDENTES
Δ	UN HERIDO = 2 ACCIDENTES

ACCIDENTES POR KILÓMETRO

2018

PUEBLA

CARRETERA Y TRAMO: San Hipólito - Xalapa T. C. (Puebla - Tehuacán) - Lim. Edos. Pue./Ver. INICIA EN KM: 0+000 FINALIZA EN KM: 83+300

ACCIDENTES	MUERTOS	HERIDOS	DAÑOS	MATERIALES
1	0	0	36,000	
1	0	0	7,000	
1	0	0	30,000	
1	4	0	65,000	
1	0	0	100,000	
1	0	0	15,000	
1	0	0	40,000	
1	0	0	20,000	
1	0	0	20,000	
1	0	0	30,000	
1	0	0	300,000	
1	0	0	85,000	
1	0	1	73,000	
1	2	0	60,000	
1	0	4	85,000	
1	1	1	40,000	

SALDOS

CONDUCTOR	VEHÍCULO	CAMINO	GANADO	A. NATURAL
1	0	0	0	0
0	1	0	0	0
1	0	0	0	0
1	0	0	0	0
1	0	0	0	0
1	0	0	0	0
1	0	0	0	0
1	0	0	0	0
1	0	0	0	0
1	0	2	0	1
2	0	0	0	0
2	0	1	0	0
1	0	0	0	0
1	0	0	0	0
1	0	0	0	0
2	0	0	0	1

CAUSAS

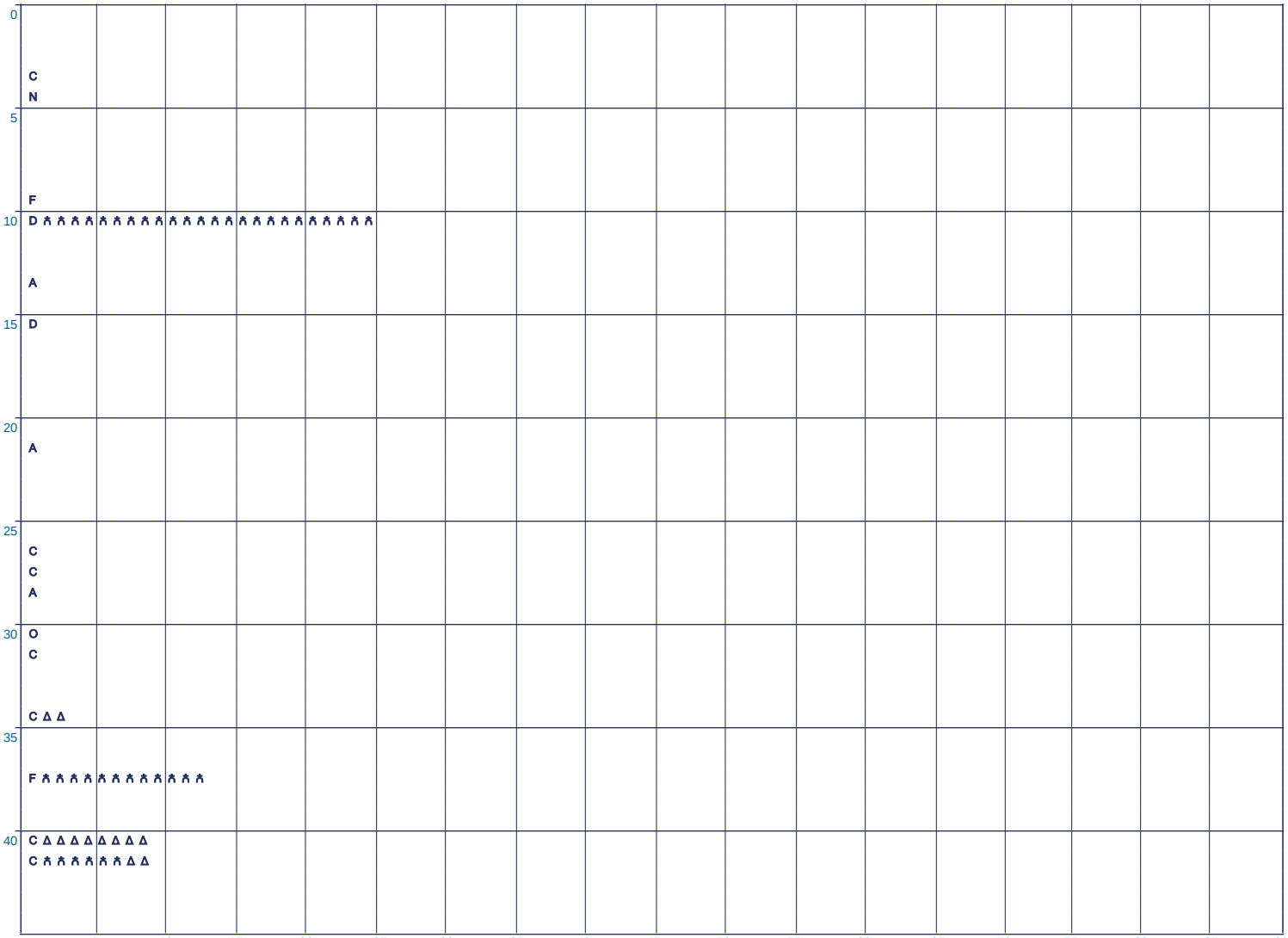

NÚMERO Y CLASIFICACIÓN DE ACCIDENTES

CLAVE	CLASIFICACIÓN DEL ACCIDENTE
A	SALIDA DEL CAMINO
B	VOLCADURA
C	CHOQUE POR ALCANCE
D	CHOQUE LATERAL
E	CHOQUE CONTRA OBJETO FIJO
F	CHOQUE FRONTAL
G	COLISIÓN CON MOTOCICLETA
H	ATROPELLAMIENTO

CLAVE	CLASIFICACIÓN DEL ACCIDENTE
J	COLISIÓN CON BICICLETA
K	COLISIÓN SIN ESPECIFICAR
L	COLISIÓN CONTRA VEHÍCULO
M	CHOQUE CONTRA SEMOVIENTE
N	RELATIVO A LA CARGA
O	OTROS

- COLISIÓN CONTRA JINETE
- CAIDA DE PASAJERO
- INCENDIO
- CHOQUE CONTRA OTROS OBJETOS
- DESPRENDIMIENTO DE EJE/NEUMÁTICO
- SIN DATO

ACCIDENTES EQUIVALENTES

♿	UN MUERTO = 6 ACCIDENTES
Δ	UN HERIDO = 2 ACCIDENTES

ACCIDENTES POR KILÓMETRO

2018

PUEBLA

CARRETERA Y TRAMO: San Hipólito - Xalapa T. C. (Puebla - Tehuacán) - Lim. Edos. Pue./Ver. INICIA EN KM: 0+000 FINALIZA EN KM: 83+300

SALDOS					CAUSAS					KILÓMETRO
ACCIDENTES	MUERTOS	HERIDOS	DAÑOS	MATERIALES	CONDUCTOR	VEHÍCULO	CAMINO	GANADO	A. NATURAL	
1	0	1	50,000		2	0	2	0	1	45
1	0	1	100,000		0	0	1	0	0	50
1	0	1	90,000		1	0	0	0	0	55
										60
3	1	1	125,000		3	0	1	0	1	65
2	1	0	380,000		2	0	1	0	1	70
1	0	0	15,000		0	1	0	0	0	75
										80
										85



NÚMERO Y CLASIFICACIÓN DE ACCIDENTES

CLAVE	CLASIFICACIÓN DEL ACCIDENTE	CLAVE	CLASIFICACIÓN DEL ACCIDENTE
A	SALIDA DEL CAMINO	J	COLISIÓN CON BICICLETA
B	VOLCADURA	K	COLISIÓN SIN ESPECIFICAR
C	CHOQUE POR ALCANCE	L	COLISIÓN CONTRA VEHÍCULO
D	CHOQUE LATERAL	M	CHOQUE CONTRA SEMOVIENTE
E	CHOQUE CONTRA OBJETO FIJO	N	RELATIVO A LA CARGA
F	CHOQUE FRONTAL	O	OTROS
G	COLISIÓN CON MOTOCICLETA		- COLISIÓN CONTRA JINETE - CHOQUE CONTRA OTROS OBJETOS - CAIDA DE PASAJERO - DESPRENDIMIENTO DE EJE/NEUMÁTICO - INCENDIO - SIN DATO
H	ATROPELLAMIENTO		

ACCIDENTES EQUIVALENTES

🚶	UN MUERTO = 6 ACCIDENTES
Δ	UN HERIDO = 2 ACCIDENTES

ACCIDENTES POR KILÓMETRO

2018

PUEBLA

CARRETERA Y TRAMO: San Martín Texmelucan - Tlaxcala - El Molinito (Cuota) T. C. (México - Puebla (Cuota)) - Lim. Edos. Pue./Tlax. INICIA EN KM: 0+000 FINALIZA EN KM: 4+050

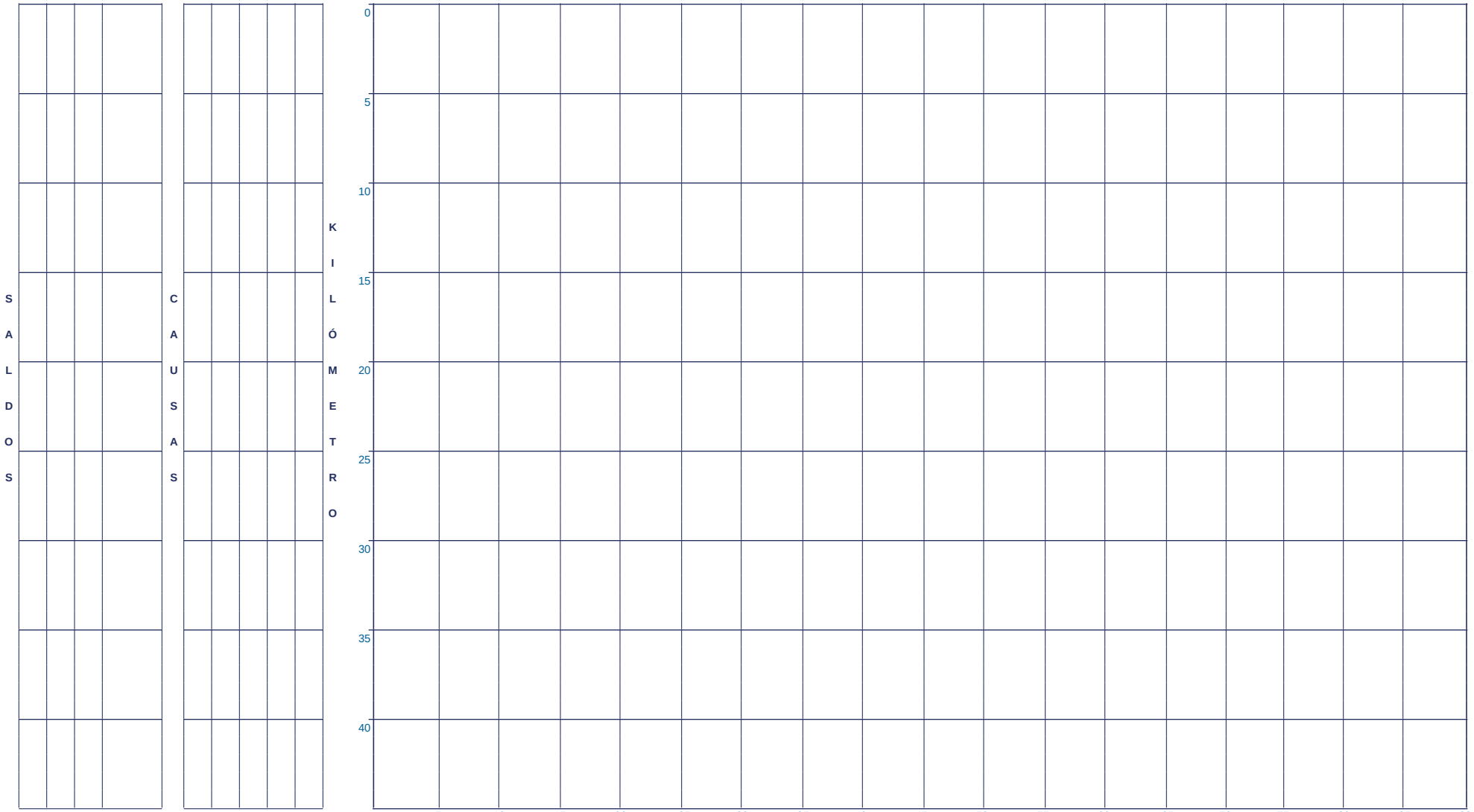

CLAVE	CLASIFICACIÓN DEL ACCIDENTE
A	SALIDA DEL CAMINO
B	VOLCADURA
C	CHOQUE POR ALCANCE
D	CHOQUE LATERAL
E	CHOQUE CONTRA OBJETO FIJO
F	CHOQUE FRONTAL
G	COLISIÓN CON MOTOCICLETA
H	ATROPELLAMIENTO

CLAVE	CLASIFICACIÓN DEL ACCIDENTE
J	COLISIÓN CON BICICLETA
K	COLISIÓN SIN ESPECIFICAR
L	COLISIÓN CONTRA VEHÍCULO
M	CHOQUE CONTRA SEMOVIENTE
N	RELATIVO A LA CARGA
O	OTROS

- COLISIÓN CONTRA JINETE
- CAIDA DE PASAJERO
- INCENDIO
- CHOQUE CONTRA OTROS OBJETOS
- DESPRENDIMIENTO DE EJE/NEUMÁTICO
- SIN DATO

ACCIDENTES EQUIVALENTES

♿	UN MUERTO = 6 ACCIDENTES
Δ	UN HERIDO = 2 ACCIDENTES

ACCIDENTES POR KILÓMETRO

2018

PUEBLA

CARRETERA Y TRAMO: San Martín Texmelucan - Tlaxcala San Martín Texmelucan - Lim. Edos. Pue./Tlax. INICIA EN KM: 0+000 FINALIZA EN KM: 2+840

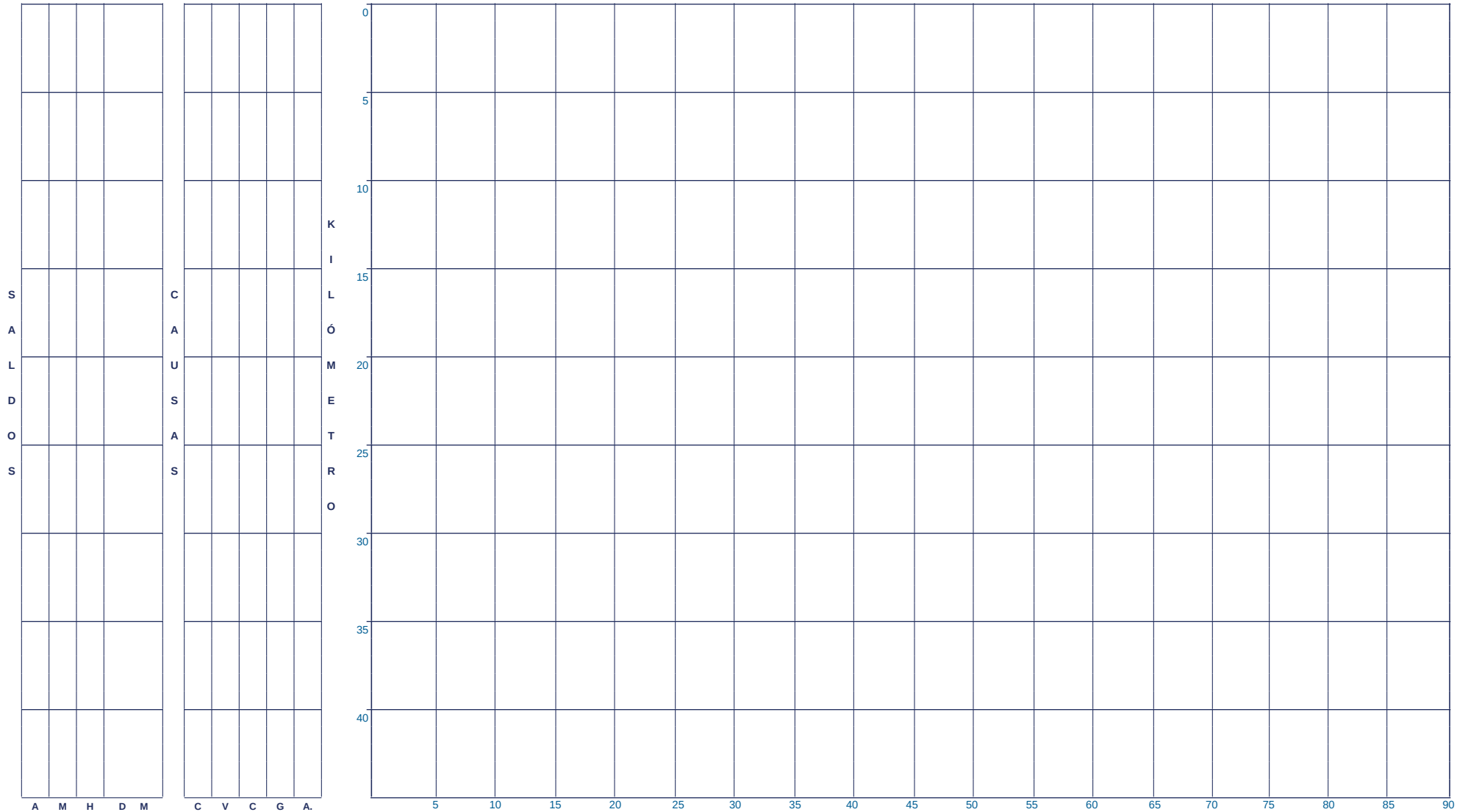

CLAVE	CLASIFICACIÓN DEL ACCIDENTE
A	SALIDA DEL CAMINO
B	VOLCADURA
C	CHOQUE POR ALCANCE
D	CHOQUE LATERAL
E	CHOQUE CONTRA OBJETO FIJO
F	CHOQUE FRONTAL
G	COLISIÓN CON MOTOCICLETA
H	ATROPELLAMIENTO

CLAVE	CLASIFICACIÓN DEL ACCIDENTE
J	COLISIÓN CON BICICLETA
K	COLISIÓN SIN ESPECIFICAR
L	COLISIÓN CONTRA VEHÍCULO
M	CHOQUE CONTRA SEMOVIENTE
N	RELATIVO A LA CARGA
O	OTROS

- COLISIÓN CONTRA JINETE
- CAIDA DE PASAJERO
- INCENDIO
- CHOQUE CONTRA OTROS OBJETOS
- DESPRENDIMIENTO DE EJE/NEUMÁTICO
- SIN DATO

ACCIDENTES EQUIVALENTES

♿	UN MUERTO = 6 ACCIDENTES
Δ	UN HERIDO = 2 ACCIDENTES

ACCIDENTES POR KILÓMETRO

2018

PUEBLA

CARRETERA Y TRAMO: San Salvador El Seco - Azumbilla INICIA EN KM: 0+000 FINALIZA EN KM: 74+200

ACCIDENTES	MUERTOS	HERIDOS	DAÑOS	MATERIALES
1	0	1	105,000	
1	0	1	88,000	
1	1	0	11,000	
1	0	0	50,000	

CONDUCTOR	VEHÍCULO	CAMINO	GANADO	A. NATURAL
1	0	0	0	0
1	0	0	0	0
2	0	0	0	0
0	0	2	0	0

SALDOS — CAUSAS

KILÓMETRO



NÚMERO Y CLASIFICACIÓN DE ACCIDENTES

CLAVE	CLASIFICACIÓN DEL ACCIDENTE
A	SALIDA DEL CAMINO
B	VOLCADURA
C	CHOQUE POR ALCANCE
D	CHOQUE LATERAL
E	CHOQUE CONTRA OBJETO FIJO
F	CHOQUE FRONTAL
G	COLISIÓN CON MOTOCICLETA
H	ATROPELLAMIENTO

CLAVE	CLASIFICACIÓN DEL ACCIDENTE
J	COLISIÓN CON BICICLETA
K	COLISIÓN SIN ESPECIFICAR
L	COLISIÓN CONTRA VEHÍCULO
M	CHOQUE CONTRA SEMOVIENTE
N	RELATIVO A LA CARGA
O	OTROS

- COLISIÓN CONTRA JINETE
- CAIDA DE PASAJERO
- INCENDIO
- CHOQUE CONTRA OTROS OBJETOS
- DESPRENDIMIENTO DE EJE/NEUMÁTICO
- SIN DATO

ACCIDENTES EQUIVALENTES

🚶	UN MUERTO = 6 ACCIDENTES
Δ	UN HERIDO = 2 ACCIDENTES

ACCIDENTES POR KILÓMETRO

2018

PUEBLA

CARRETERA Y TRAMO: San Salvador El Seco - Azumbilla INICIA EN KM: 0+000 FINALIZA EN KM: 74+200

SALDOS				CAUSAS					KILÓMETRO
ACCIDENTES	MUERTOS	HERIDOS	DAÑOS MATERIALES	CONDUCTOR	VEHÍCULO	CAMINO	GANADO	A. NATURAL	
3	0	3	225,000	3	0	0	0	0	45
1	0	0	55,000	1	0	0	0	0	A D F Δ Δ Δ Δ Δ Δ C
									50
									55
									60
1	0	0	25,000	1	0	0	0	0	65 E
									70
									75
									80
									85

5 10 15 20 25 30 35 40 45 50 55 60 65 70 75 80 85 90

NÚMERO Y CLASIFICACIÓN DE ACCIDENTES

CLAVE	CLASIFICACIÓN DEL ACCIDENTE	CLAVE	CLASIFICACIÓN DEL ACCIDENTE
A	SALIDA DEL CAMINO	J	COLISIÓN CON BICICLETA
B	VOLCADURA	K	COLISIÓN SIN ESPECIFICAR
C	CHOQUE POR ALCANCE	L	COLISIÓN CONTRA VEHÍCULO
D	CHOQUE LATERAL	M	CHOQUE CONTRA SEMOVIENTE
E	CHOQUE CONTRA OBJETO FIJO	N	RELATIVO A LA CARGA
F	CHOQUE FRONTAL	O	OTROS
G	COLISIÓN CON MOTOCICLETA		- COLISIÓN CONTRA JINETE - CHOQUE CONTRA OTROS OBJETOS
H	ATROPELLAMIENTO		- CAIDA DE PASAJERO - DESPRENDIMIENTO DE EJE/NEUMÁTICO
			- INCENDIO - SIN DATO

ACCIDENTES EQUIVALENTES

♿	UN MUERTO = 6 ACCIDENTES
Δ	UN HERIDO = 2 ACCIDENTES

ACCIDENTES POR KILÓMETRO

2018

PUEBLA

CARRETERA Y TRAMO: Santa Bárbara - Izúcar de Matamoros Lim. Edos. Mor./Pue. - T. C. (Puebla - Huajuapan de León) INICIA EN KM: 103+230 FINALIZA EN KM: 134+500

SALDOS				CAUSAS				
ACCIDENTES	MUERTOS	HERIDOS	DAÑOS	MATERIALES	CONDUCTOR	VEHÍCULO	CAMINO	GANADO	A. NATURAL
1	0	1	1,000		2	0	0	0	0
1	0	3	28,000		2	0	0	0	0
1	0	4	80,000		1	0	0	0	0
1	0	1	1,000		1	0	0	0	0
1	0	0	12,000		1	0	0	0	0



CLAVE	CLASIFICACIÓN DEL ACCIDENTE
A	SALIDA DEL CAMINO
B	VOLCADURA
C	CHOQUE POR ALCANCE
D	CHOQUE LATERAL
E	CHOQUE CONTRA OBJETO FIJO
F	CHOQUE FRONTAL
G	COLISIÓN CON MOTOCICLETA
H	ATROPELLAMIENTO

CLAVE	CLASIFICACIÓN DEL ACCIDENTE
J	COLISIÓN CON BICICLETA
K	COLISIÓN SIN ESPECIFICAR
L	COLISIÓN CONTRA VEHÍCULO
M	CHOQUE CONTRA SEMOVIENTE
N	RELATIVO A LA CARGA
O	OTROS

- COLISIÓN CONTRA JINETE
- CAIDA DE PASAJERO
- INCENDIO
- CHOQUE CONTRA OTROS OBJETOS
- DESPRENDIMIENTO DE EJE/NEUMÁTICO
- SIN DATO

ACCIDENTES EQUIVALENTES

- Ѧ = UN MUERTO = 6 ACCIDENTES
- Δ = UN HERIDO = 2 ACCIDENTES

ACCIDENTES POR KILÓMETRO

2018

PUEBLA

CARRETERA Y TRAMO: Tehuacán - Córdoba Tehuacán - Lim. Edos. Pue./Ver. INICIA EN KM: 0+000 FINALIZA EN KM: 26+580

SALDOS					CAUSAS					
ACCIDENTES	MUERTOS	HERIDOS	DAÑOS	MATERIALES	CONDUCTOR	VEHÍCULO	CAMINO	GANADO	A. NATURAL
13	00	03	3,000		13	00	00	00	00
			225,500						
1	0	0	70,000		0	0	0	0	0
1	1	2	30,000		1	0	0	0	0
1	0	0	35,000		1	0	0	0	0
1	0	0	30,000		0	0	0	0	0
1	0	0	50,000		1	0	0	0	0



CLAVE	CLASIFICACIÓN DEL ACCIDENTE	CLAVE	CLASIFICACIÓN DEL ACCIDENTE
A	SALIDA DEL CAMINO	J	COLISIÓN CON BICICLETA
B	VOLCADURA	K	COLISIÓN SIN ESPECIFICAR
C	CHOQUE POR ALCANCE	L	COLISIÓN CONTRA VEHÍCULO
D	CHOQUE LATERAL	M	CHOQUE CONTRA SEMOVIENTE
E	CHOQUE CONTRA OBJETO FIJO	N	RELATIVO A LA CARGA
F	CHOQUE FRONTAL	O	OTROS
G	COLISIÓN CON MOTOCICLETA		- COLISIÓN CONTRA JINETE - CHOQUE CONTRA OTROS OBJETOS
H	ATROPELLAMIENTO		- CAIDA DE PASAJERO - DESPRENDIMIENTO DE EJE/NEUMÁTICO
			- INCENDIO - SIN DATO

ACCIDENTES EQUIVALENTES

Ѧ UN MUERTO = 6 ACCIDENTES

Δ UN HERIDO = 2 ACCIDENTES

ACCIDENTES POR KILÓMETRO

2018

PUEBLA

CARRETERA Y TRAMO: Tehuacán - Huajuapan de León Tehuacán - Lim. Edos. Pue./Oax. INICIA EN KM: 0+000 FINALIZA EN KM: 55+800

SALDOS				CAUSAS				
ACCIDENTES	MUERTOS	HERIDOS	DAÑOS MATERIALES	CONDUCTOR	VEHÍCULO	CAMINO	GANADO	A. NATURAL
2	0	1	95,000	2	0	0	0	0
2	0	2	60,000	2	0	0	0	0
1	0	3	100,000	1	0	0	0	0



CLAVE	CLASIFICACIÓN DEL ACCIDENTE	CLAVE	CLASIFICACIÓN DEL ACCIDENTE
A	SALIDA DEL CAMINO	J	COLISIÓN CON BICICLETA
B	VOLCADURA	K	COLISIÓN SIN ESPECIFICAR
C	CHOQUE POR ALCANCE	L	COLISIÓN CONTRA VEHÍCULO
D	CHOQUE LATERAL	M	CHOQUE CONTRA SEMOVIENTE
E	CHOQUE CONTRA OBJETO FIJO	N	RELATIVO A LA CARGA
F	CHOQUE FRONTAL	O	OTROS
G	COLISIÓN CON MOTOCICLETA		- COLISIÓN CONTRA JINETE - CHOQUE CONTRA OTROS OBJETOS
H	ATROPELLAMIENTO		- CAIDA DE PASAJERO - DESPRENDIMIENTO DE EJE/NEUMÁTICO
			- INCENDIO - SIN DATO

ACCIDENTES EQUIVALENTES

- ☠ UN MUERTO = 6 ACCIDENTES
- Δ UN HERIDO = 2 ACCIDENTES

ACCIDENTES POR KILÓMETRO

2018

PUEBLA

CARRETERA Y TRAMO: Tehuacán - Huajuapan de León Tehuacán - Lim. Edos. Pue./Oax. INICIA EN KM: 0+000 FINALIZA EN KM: 55+800

SALDOS				CAUSAS					KILÓMETRO
ACCIDENTES	MUERTOS	HERIDOS	DAÑOS MATERIALES	CONDUCTOR	VEHÍCULO	CAMINO	GANADO	A. NATURAL	
1	0	4	100,000	1	0	0	0	0	50



CLAVE	CLASIFICACIÓN DEL ACCIDENTE	CLAVE	CLASIFICACIÓN DEL ACCIDENTE
A	SALIDA DEL CAMINO	J	COLISIÓN CON BICICLETA
B	VOLCADURA	K	COLISIÓN SIN ESPECIFICAR
C	CHOQUE POR ALCANCE	L	COLISIÓN CONTRA VEHÍCULO
D	CHOQUE LATERAL	M	CHOQUE CONTRA SEMOVIENTE
E	CHOQUE CONTRA OBJETO FIJO	N	RELATIVO A LA CARGA
F	CHOQUE FRONTAL	O	OTROS
G	COLISIÓN CON MOTOCICLETA		- COLISIÓN CONTRA JINETE - CHOQUE CONTRA OTROS OBJETOS
H	ATROPELLAMIENTO		- CAIDA DE PASAJERO - DESPRENDIMIENTO DE EJE/NEUMÁTICO
			- INCENDIO - SIN DATO

ACCIDENTES EQUIVALENTES

♿	UN MUERTO = 6 ACCIDENTES
Δ	UN HERIDO = 2 ACCIDENTES

ACCIDENTES POR KILÓMETRO

2018

PUEBLA

CARRETERA Y TRAMO: Tejocotal - Nuevo Necaxa (Cuota) Lim. Edos. Hgo./Pue. - Nuevo Necaxa INICIA EN KM: 124+000 FINALIZA EN KM: 140+000

ACCIDENTES	MUERTOS	HERIDOS	DAÑOS	MATERIALES
1	0	0	55,000	
1	0	0	20,000	
1	0	2	70,000	
1	2	1	15,000	
2	2	0	280,000	
1	0	1	160,000	
2	1	0	190,000	

SALDOS

CONDUCTOR	VEHÍCULO	CAMINO	GANADO	A. NATURAL
1	0	0	0	0
1	0	0	0	1
1	0	0	0	0
1	0	0	0	0
1	0	0	0	1
1	0	0	0	0
0	0	0	0	0

CAUSAS

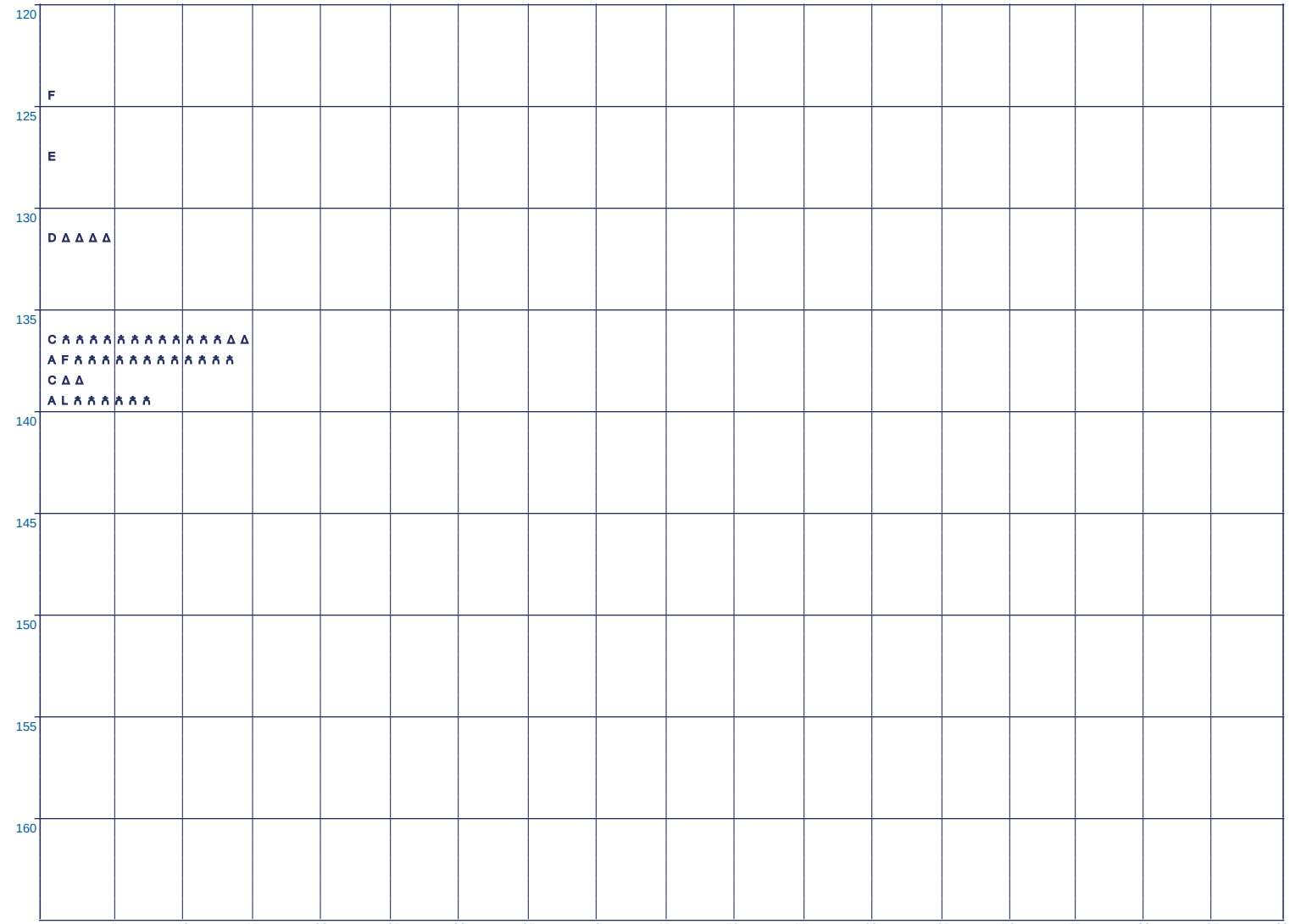

NÚMERO Y CLASIFICACIÓN DE ACCIDENTES

CLAVE	CLASIFICACIÓN DEL ACCIDENTE	CLAVE	CLASIFICACIÓN DEL ACCIDENTE
A	SALIDA DEL CAMINO	J	COLISIÓN CON BICICLETA
B	VOLCADURA	K	COLISIÓN SIN ESPECIFICAR
C	CHOQUE POR ALCANCE	L	COLISIÓN CONTRA VEHÍCULO
D	CHOQUE LATERAL	M	CHOQUE CONTRA SEMOVIENTE
E	CHOQUE CONTRA OBJETO FIJO	N	RELATIVO A LA CARGA
F	CHOQUE FRONTAL	O	OTROS
G	COLISIÓN CON MOTOCICLETA		- COLISIÓN CONTRA JINETE - CHOQUE CONTRA OTROS OBJETOS - CAIDA DE PASAJERO - DESPRENDIMIENTO DE EJE/NEUMÁTICO - INCENDIO - SIN DATO
H	ATROPELLAMIENTO		

ACCIDENTES EQUIVALENTES

Ѧ	UN MUERTO = 6 ACCIDENTES
Δ	UN HERIDO = 2 ACCIDENTES

ACCIDENTES POR KILÓMETRO

2018

PUEBLA

CARRETERA Y TRAMO: Teziutlán - Nautla Teziutlán - Lim. Edos. Pue./Ver. INICIA EN KM: 0+000 FINALIZA EN KM: 20+300

SALDOS				CAUSAS					KILÓMETRO
ACCIDENTES	MUERTOS	HERIDOS	DAÑOS MATERIALES	CONDUCTOR	VEHÍCULO	CAMINO	GANADO	A. NATURAL	
1	0	0	10,000	1	0	0	0	0	0 K
									5
2	1	4	170,000	1	0	0	0	0	10 F L 🚶 🚶 🚶 🚶 🚶 Δ Δ Δ Δ Δ Δ Δ
									15
									20
									25
									30
									35
									40

5 10 15 20 25 30 35 40 45 50 55 60 65 70 75 80 85 90

NÚMERO Y CLASIFICACIÓN DE ACCIDENTES

CLAVE	CLASIFICACIÓN DEL ACCIDENTE	CLAVE	CLASIFICACIÓN DEL ACCIDENTE
A	SALIDA DEL CAMINO	J	COLISIÓN CON BICICLETA
B	VOLCADURA	K	COLISIÓN SIN ESPECIFICAR
C	CHOQUE POR ALCANCE	L	COLISIÓN CONTRA VEHÍCULO
D	CHOQUE LATERAL	M	CHOQUE CONTRA SEMOVIENTE
E	CHOQUE CONTRA OBJETO FIJO	N	RELATIVO A LA CARGA
F	CHOQUE FRONTAL	O	OTROS
G	COLISIÓN CON MOTOCICLETA		- COLISIÓN CONTRA JINETE - CHOQUE CONTRA OTROS OBJETOS
H	ATROPELLAMIENTO		- CAIDA DE PASAJERO - DESPRENDIMIENTO DE EJE/NEUMÁTICO
			- INCENDIO - SIN DATO

ACCIDENTES EQUIVALENTES

🚶	UN MUERTO = 6 ACCIDENTES
Δ	UN HERIDO = 2 ACCIDENTES

ACCIDENTES POR KILÓMETRO

2018

PUEBLA

CARRETERA Y TRAMO: Teziutlán - Perote Teziutlán - Lim. Edos. Pue./Ver. INICIA EN KM: 0+000 FINALIZA EN KM: 11+300

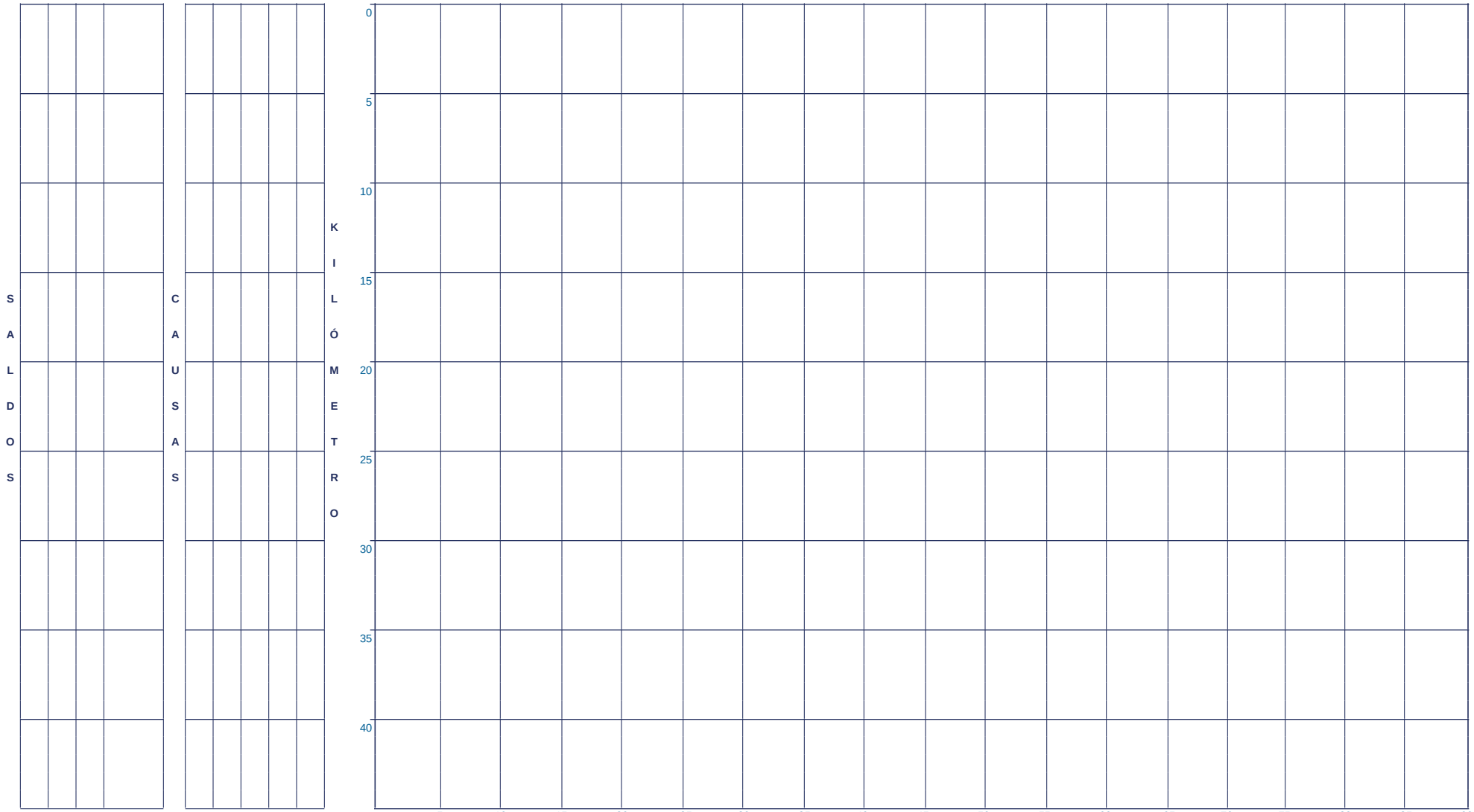

CLAVE	CLASIFICACIÓN DEL ACCIDENTE
A	SALIDA DEL CAMINO
B	VOLCADURA
C	CHOQUE POR ALCANCE
D	CHOQUE LATERAL
E	CHOQUE CONTRA OBJETO FIJO
F	CHOQUE FRONTAL
G	COLISIÓN CON MOTOCICLETA
H	ATROPELLAMIENTO

CLAVE	CLASIFICACIÓN DEL ACCIDENTE
J	COLISIÓN CON BICICLETA
K	COLISIÓN SIN ESPECIFICAR
L	COLISIÓN CONTRA VEHÍCULO
M	CHOQUE CONTRA SEMOVIENTE
N	RELATIVO A LA CARGA
O	OTROS

- COLISIÓN CONTRA JINETE
- CAIDA DE PASAJERO
- INCENDIO
- CHOQUE CONTRA OTROS OBJETOS
- DESPRENDIMIENTO DE EJE/NEUMÁTICO
- SIN DATO

ACCIDENTES EQUIVALENTES

♿	UN MUERTO = 6 ACCIDENTES
Δ	UN HERIDO = 2 ACCIDENTES

ACCIDENTES POR KILÓMETRO

2018

PUEBLA

CARRETERA Y TRAMO: Zacatepec - Oriental INICIA EN KM: 0+000 FINALIZA EN KM: 16+400

SALDOS					CAUSAS					KILÓMETRO
ACCIDENTES	MUERTOS	HERIDOS	DAÑOS	MATERIALES	CONDUCTOR	VEHÍCULO	CAMINO	GANADO	A. NATURAL	
1	1	1	100,000		1	0	0	0	0	0
1	0	0	40,000		1	0	0	0	1	5
1	1	1	100,000		1	0	0	0	0	10
										15
										20
										25
										30
										35
										40



CLAVE	CLASIFICACIÓN DEL ACCIDENTE	CLAVE	CLASIFICACIÓN DEL ACCIDENTE
A	SALIDA DEL CAMINO	J	COLISIÓN CON BICICLETA
B	VOLCADURA	K	COLISIÓN SIN ESPECIFICAR
C	CHOQUE POR ALCANCE	L	COLISIÓN CONTRA VEHÍCULO
D	CHOQUE LATERAL	M	CHOQUE CONTRA SEMOVIENTE
E	CHOQUE CONTRA OBJETO FIJO	N	RELATIVO A LA CARGA
F	CHOQUE FRONTAL	O	OTROS
G	COLISIÓN CON MOTOCICLETA		- COLISIÓN CONTRA JINETE - CHOQUE CONTRA OTROS OBJETOS
H	ATROPELLAMIENTO		- CAIDA DE PASAJERO - DESPRENDIMIENTO DE EJE/NEUMÁTICO
			- INCENDIO - SIN DATO

ACCIDENTES EQUIVALENTES

- UN MUERTO = 6 ACCIDENTES
- Δ UN HERIDO = 2 ACCIDENTES

CAUSAS DEL ACCIDENTE POR FACTOR (en porcentaje)

2018

PUEBLA

Carretera y tramo	Conductor	Vehículo	Camino	Irrupción de ganado	Agente Natural
Acatzingo - Cd. Mendoza (Cuota) T. Izq. Acatzingo - Lim. Edos. Pue./Ver.	70.67	9.33	8.00	0.00	12.00
Amozoc - Perote (Cuota) (Km 0.000 - km 20.080) (km 31.26 - km 38.930)	70.00	15.00	5.00	0.00	10.00
Amozoc - Perote (Cuota) (km 54.500- km 90.360)	70.00	30.00	0.00	0.00	0.00
Amozoc - Teziutlán (km 0.000 - km 50.540) (km 60.220 - km 157.800)	78.26	8.70	8.70	0.00	4.35
Apizaco - Tejocotal Lim. Edos. Pue./Tlax. - Lim. Edos. Hgo./Pue.	48.98	2.04	28.57	0.00	20.41
Cuacnopalan - Oaxaca (Cuota) T. C. (Puebla - Córdoba (Cuota)) - Lim. Edos. Pue./Tlax.	52.27	20.45	20.45	0.00	6.82
Libramiento Norte de la Ciudad de México (Cuota)					
Los Reyes - Zacatepec Lim. Edos. Tlax./Pue. - Zacatepec	50.00	0.00	25.00	0.00	25.00
México - Puebla (Cuota) Lim. Edos. Méx./Pue. - Lim. Edos. Pue./Tlax.	70.59	14.71	8.82	0.00	5.88
México - Puebla (Cuota) Lim. Edos. Tlax./Pue. - Puebla	100.00	0.00	0.00	0.00	0.00
México - Puebla (Libre) Lim. Edos. Méx./Pue. - Puebla	100.00	0.00	0.00	0.00	0.00
Nuevo Necaxa - Tihuatlán (Cuota) Nuevo Necaxa - Lim. Edos. Pue./Ver.	57.14	11.43	14.29	5.71	11.43
Pachuca - Túxpam Lim. Edos. Hgo./Pue. - Lim. Edos. Pue./Ver.	57.78	2.22	28.89	0.00	11.11
Puebla - Acatzingo (Cuota)	63.64	9.09	19.32	0.00	7.95
Puebla - Belem (km 0.000 - km 6.600) (km 8.400 - km 9.500)	100.00	0.00	0.00	0.00	0.00
Puebla - Huajuapan de León Puebla - Lim. Edos. Pue./Oax.	89.83	5.08	0.00	0.00	5.08
Puebla - Tehuacán	93.75	3.13	0.00	0.00	3.13
Puebla - Tlaxcala Puebla - Lim. Edos. Pue./Tlax.	100.00	0.00	0.00	0.00	0.00
Ramal a Aeropuerto Hnos. Serdán (Estatal Libre)	100.00	0.00	0.00	0.00	0.00
Ramal a Nuevo Necaxa					

CAUSAS DEL ACCIDENTE POR FACTOR (en porcentaje)

2018

PUEBLA

Carretera y tramo	Conductor	Vehículo	Camino	Irrupción de ganado	Agente Natural
Ramal a Tulcingo del Valle	100.00	0.00	0.00	0.00	0.00
Ramal a Zihuateutla	20.00	0.00	40.00	0.00	40.00
Ramal Villa Ávila Camacho (Cuota)	66.67	0.00	0.00	0.00	33.33
San Hipólito - Xalapa T. C. (Puebla - Tehuacán) - Lim. Edos. Pue./Ver.	63.41	4.88	19.51	0.00	12.20
San Martín Texmelucan - Tlaxcala - El Molinito (Cuota) T. C. (México - Puebla (Cuota)) - Lim. Edos. Pue./Tlax.					
San Martín Texmelucan - Tlaxcala San Martín Texmelucan - Lim. Edos. Pue./Tlax.					
San Salvador El Seco - Azumbilla	81.82	0.00	18.18	0.00	0.00
Santa Bárbara - Izúcar de Matamoros Lim. Edos. Mor./Pue. - T. C. (Puebla - Huajuapan de León)	100.00	0.00	0.00	0.00	0.00
Tehuacán - Córdoba Tehuacán - Lim. Edos. Pue./Ver.	100.00	0.00	0.00	0.00	0.00
Tehuacán - Huajuapan de León Tehuacán - Lim. Edos. Pue./Oax.	100.00	0.00	0.00	0.00	0.00
Tejocotal - Nuevo Necaxa (Cuota) Lim. Edos. Hgo./Pue. - Nuevo Necaxa	75.00	0.00	0.00	0.00	25.00
Teziutlán - Nautla Teziutlán - Lim. Edos. Pue./Ver.	100.00	0.00	0.00	0.00	0.00
Teziutlán - Perote Teziutlán - Lim. Edos. Pue./Ver.					
Zacatepec - Oriental	75.00	0.00	0.00	0.00	25.00

TOTAL DE CAUSAS DEL ACCIDENTE POR FACTOR (en porcentaje)

Puebla	**69.65**	**7.70**	**13.05**	**0.31**	**9.28**

CIRCUNSTANCIAS QUE CONTRIBUYERON AL ACCIDENTE

2018

PUEBLA

Carretera y tramo	Conductor												Vehículo							Camino							Agente Natural			
	Imprudencia o intención	Velocidad excesiva	Invadió carril contrario	Rebasó indebidamente	No respetó señal de alto	No cedió el paso	No guardó distancia	Viró indebidamente	Mal estacionado	Estado de ebriedad	Dormitando	Deslumbramiento	Neumáticos	Frenos	Malas condiciones mecánicas	Malas condiciones electromecánicas	Suspensión	Ejes	Motor	Irrupción de ganado	Desperfectos	Falta de señales	Objetos en el camino	Mojado	Resbaloso	Otro	Lluvia	Niebla	Humo	Otro
Acatzingo - Cd. Mendoza (Cuota) T. Izq. Acatzingo - Lim. Edos. Pue./Ver.	12	7	5	1	1	2	17	6	0	0	1	1	4	0	2	1	0	0	0	0	0	0	0	5	1	0	2	4	2	1
Amozoc - Perote (Cuota) (Km 0.000 - km 20.080) (km 31.26 - km 38.930)	2	3	6	1	0	0	0	1	0	0	1	0	3	0	0	0	0	0	0	0	0	0	0	1	0	0	2	0	0	0
Amozoc - Perote (Cuota) (km 54.500- km 90.360)	2	1	4	0	0	0	0	0	0	0	0	0	2	0	1	0	0	0	0	0	0	0	0	0	0	0	0	0	0	0
Amozoc - Teziutlán (km 0.000 - km 50.540) (km 60.220 - km 157.800)	1	2	8	2	0	1	0	1	0	1	2	0	2	0	0	0	0	0	0	0	0	0	0	1	1	0	0	1	0	0
Apizaco - Tejocotal Lim. Edos. Pue./Tlax. - Lim. Edos. Hgo./Pue.	0	12	8	0	0	1	2	1	0	0	0	0	1	0	0	0	0	0	0	0	0	0	0	7	7	0	5	4	0	1
Cuacnopalan - Oaxaca (Cuota) T. C. (Puebla - Córdoba (Cuota)) - Lim. Edos. Pue./Tlax.	1	9	10	1	0	0	2	0	0	0	0	0	2	3	2	1	1	0	0	0	1	0	1	3	3	1	3	0	0	0
Libramiento Norte de la Ciudad de México (Cuota)	0	0	0	0	0	0	0	0	0	0	0	0	0	0	0	0	0	0	0	0	0	0	0	0	0	0	0	0	0	0
Los Reyes - Zacatepec Lim. Edos. Tlax./Pue. - Zacatepec	0	0	1	0	0	1	0	0	0	0	0	0	0	0	0	0	0	0	0	0	0	1	0	0	0	0	0	1	0	0
México - Puebla (Cuota) Lim. Edos. Méx./Pue. - Lim. Edos. Pue./Tlax.	6	2	3	2	0	0	9	1	1	0	0	0	2	0	2	0	0	0	1	0	0	0	1	2	0	0	1	0	0	1
México - Puebla (Cuota) Lim. Edos. Tlax./Pue. - Puebla	1	1	1	1	0	0	1	0	0	0	0	0	0	0	0	0	0	0	0	0	0	0	0	0	0	0	0	0	0	0
México - Puebla (Libre) Lim. Edos. Méx./Pue. - Puebla	0	1	2	0	0	0	0	0	0	1	0	0	0	0	0	0	0	0	0	0	0	0	0	0	0	0	0	0	0	0

CIRCUNSTANCIAS QUE CONTRIBUYERON AL ACCIDENTE

2018

PUEBLA

Carretera y tramo	Conductor												Vehículo							Camino							Agente Natural			
	Imprudencia o intención	Velocidad excesiva	Invadió carril contrario	Rebasó indebidamente	No respetó señal de alto	No cedió el paso	No guardó distancia	Viró indebidamente	Mal estacionado	Estado de ebriedad	Dormitando	Deslumbramiento	Neumáticos	Frenos	Malas condiciones mecánicas	Malas condiciones electromecánicas	Suspensión	Ejes	Motor	Irrupción de ganado	Desperfectos	Falta de señales	Objetos en el camino	Mojado	Resbaloso	Otro	Lluvia	Niebla	Humo	Otro
Nuevo Necaxa - Tihuatlán (Cuota) Nuevo Necaxa - Lim. Edos. Pue./Ver.	4	3	4	1	0	0	6	2	0	0	0	0	0	1	3	0	0	0	0	2	1	0	0	4	0	0	2	1	0	1
Pachuca - Túxpam Lim. Edos. Hgo./Pue. - Lim. Edos. Pue./Ver.	3	2	16	1	0	2	2	0	0	0	0	0	0	0	0	0	0	0	1	0	1	0	0	7	5	0	5	0	0	0
Puebla - Acatzingo (Cuota)	13	15	4	2	0	0	16	2	2	0	2	0	4	0	3	0	0	0	1	0	0	1	2	8	5	1	6	0	0	1
Puebla - Belem (km 0.000 - km 6.600) (km 8.400 - km 9.500)	0	0	0	0	0	0	1	0	0	0	0	0	0	0	0	0	0	0	0	0	0	0	0	0	0	0	0	0	0	0
Puebla - Huajuapan de León Puebla - Lim. Edos. Pue./Oax.	9	13	17	1	0	3	5	3	1	0	1	0	0	0	2	0	0	1	0	0	0	0	0	0	0	0	0	1	0	2
Puebla - Tehuacán	4	7	11	1	0	2	1	4	0	0	0	0	1	0	0	0	0	0	0	0	0	0	0	0	0	0	0	0	0	1
Puebla - Tlaxcala Puebla - Lim. Edos. Pue./Tlax.	0	0	3	0	0	0	1	0	0	1	0	0	0	0	0	0	0	0	0	0	0	0	0	0	0	0	0	0	0	0
Ramal a Aeropuerto Hnos. Serdán (Estatal Libre)	2	0	3	0	0	1	0	0	0	0	0	0	0	0	0	0	0	0	0	0	0	0	0	0	0	0	0	0	0	0
Ramal a Nuevo Necaxa																														
Ramal a Tulcingo del Valle	0	1	2	0	0	0	0	0	0	0	0	0	0	0	0	0	0	0	0	0	0	0	0	0	0	0	0	0	0	0
Ramal a Zihuateutla	1	0	0	0	0	0	0	0	0	0	0	0	0	0	0	0	0	0	0	0	0	0	0	1	1	0	1	1	0	0

CIRCUNSTANCIAS QUE CONTRIBUYERON AL ACCIDENTE

2018

PUEBLA

Carretera y tramo	Conductor												Vehículo							Camino							Agente Natural			
	Imprudencia o intención	Velocidad excesiva	Invadió carril contrario	Rebasó indebidamente	No respetó señal de alto	No cedió el paso	No guardó distancia	Viró indebidamente	Mal estacionado	Estado de ebriedad	Dormitando	Deslumbramiento	Neumáticos	Frenos	Malas condiciones mecánicas	Malas condiciones electromecánicas	Suspensión	Ejes	Motor	Irrupción de ganado	Desperfectos	Falta de señales	Objetos en el camino	Mojado	Resbaloso	Otro	Lluvia	Niebla	Humo	Otro
Ramal Villa Ávila Camacho (Cuota)	0	0	1	0	0	0	0	1	0	0	0	0	0	0	0	0	0	0	0	0	0	0	0	0	0	0	0	1	0	0
San Hipólito - Xalapa T. C. (Puebla - Tehuacán) - Lim. Edos. Pue./Ver.	4	2	7	0	1	4	7	1	0	0	0	0	1	0	1	0	0	0	0	0	0	0	1	5	2	0	4	0	0	1
San Martín Texmelucan - Tlaxcala - El Molinito (Cuota) T. C. (México - Puebla (Cuota)) - Lim. Edos. Pue./Tlax.																														
San Martín Texmelucan - Tlaxcala San Martín Texmelucan - Lim. Edos. Pue./Tlax.																														
San Salvador El Seco - Azumbilla	1	1	2	0	0	2	1	2	0	0	0	0	0	0	0	0	0	0	0	0	0	0	1	1	0	0	0	0	0	0
Santa Bárbara - Izúcar de Matamoros Lim. Edos. Mor./Pue. - T. C. (Puebla - Huajuapan de León)	2	1	1	0	0	2	0	1	0	0	0	0	0	0	0	0	0	0	0	0	0	0	0	0	0	0	0	0	0	0
Tehuacán - Córdoba Tehuacán - Lim. Edos. Pue./Ver.	0	4	1	0	0	0	1	1	0	0	0	0	0	0	0	0	0	0	0	0	0	0	0	0	0	0	0	0	0	0
Tehuacán - Huajuapan de León Tehuacán - Lim. Edos. Pue./Oax.	0	1	4	0	0	0	0	1	0	0	0	0	0	0	0	0	0	0	0	0	0	0	0	0	0	0	0	0	0	0
Tejocotal - Nuevo Necaxa (Cuota) Lim. Edos. Hgo./Pue. - Nuevo Necaxa	0	1	2	0	0	0	2	1	0	0	0	0	0	0	0	0	0	0	0	0	0	0	0	0	0	0	0	2	0	0
Teziutlán - Nautla Teziutlán - Lim. Edos. Pue./Ver.	0	0	2	0	0	0	0	0	0	0	0	0	0	0	0	0	0	0	0	0	0	0	0	0	0	0	0	0	0	0
Teziutlán - Perote Teziutlán - Lim. Edos. Pue./Ver.																														

CIRCUNSTANCIAS QUE CONTRIBUYERON AL ACCIDENTE

2018

PUEBLA

Carretera y tramo	Conductor												Vehículo							Camino							Agente Natural			
	Imprudencia o intención	Velocidad excesiva	Invadió carril contrario	Rebasó indebidamente	No respetó señal de alto	No cedió el paso	No guardó distancia	Viró indebidamente	Mal estacionado	Estado de ebriedad	Dormitando	Deslumbramiento	Neumáticos	Frenos	Malas condiciones mecánicas	Malas condiciones electromecánicas	Suspensión	Ejes	Motor	Irrupción de ganado	Desperfectos	Falta de señales	Objetos en el camino	Mojado	Resbaloso	Otro	Lluvia	Niebla	Humo	Otro
Zacatepec - Oriental	0	2	0	0	0	0	1	0	0	0	0	0	0	0	0	0	0	0	0	0	0	0	0	0	0	0	0	1	0	0

CIRCUNSTANCIAS QUE CONTRIBUYERON AL ACCIDENTE

Puebla	**68**	**91**	**128**	**14**	**2**	**21**	**75**	**29**	**4**	**3**	**7**	**1**	**22**	**4**	**16**	**2**	**1**	**1**	**3**	**2**	**3**	**2**	**6**	**45**	**25**	**2**	**31**	**17**	**2**	**9**

DATOS DEL LUGAR DEL ACCIDENTE Y CONTROL DEL TRÁNSITO

2018

PUEBLA

Carretera y tramo	Alineamiento vertical			Alineamiento horizontal						Control de tránsito existente											
	Pendiente	Cima	A nivel	Tangente	Curva abierta	Curva cerrada	Entronque	Puente	Intersección	Señal informativa	Señal preventiva	Señal restrictiva	Semáforo	Agente o guardavía	Banda metálica	Rayas laterales	Raya central	Vibradores	Abanderamiento	Bandereros	Otro control
Acatzingo - Cd. Mendoza (Cuota) T. Izq. Acatzingo - Lim. Edos. Pue./Ver.	20	0	37	44	6	6	0	0	0	56	53	55	2	0	28	56	56	0	11	0	1
Amozoc - Perote (Cuota) (Km 0.000 - km 20.080) (km 31.26 - km 38.930)	10	0	3	11	1	1	0	0	0	13	13	12	0	0	1	13	13	0	1	0	0
Amozoc - Perote (Cuota) (km 54.500- km 90.360)	3	0	7	10	0	0	0	0	0	10	10	9	0	0	2	10	10	0	0	0	0
Amozoc - Teziutlán (km 0.000 - km 50.540) (km 60.220 - km 157.800)	8	0	14	14	3	5	0	0	0	21	21	22	0	0	1	21	21	0	0	0	0
Apizaco - Tejocotal Lim. Edos. Pue./Tlax. - Lim. Edos. Hgo./Pue.	15	1	8	15	5	5	0	0	0	25	25	25	1	0	1	24	24	1	0	0	15
Cuacnopalan - Oaxaca (Cuota) T. C. (Puebla - Córdoba (Cuota)) - Lim. Edos. Pue./Tlax.	20	0	9	25	4	0	0	0	0	29	29	28	0	0	4	29	28	0	1	1	0
Libramiento Norte de la Ciudad de México (Cuota)	0	0	2	2	0	0	0	0	0	2	2	2	0	0	1	2	2	0	0	0	0
Los Reyes - Zacatepec Lim. Edos. Tlax./Pue. - Zacatepec	0	0	4	2	2	0	0	0	0	4	4	4	0	0	0	1	2	0	0	0	0
México - Puebla (Cuota) Lim. Edos. Méx./Pue. - Lim. Edos. Pue./Tlax.	13	1	15	25	2	1	0	0	0	28	28	28	0	0	12	27	27	0	0	2	0
México - Puebla (Cuota) Lim. Edos. Tlax./Pue. - Puebla	0	0	5	5	0	0	0	0	0	5	5	5	0	0	3	2	2	0	0	0	0
México - Puebla (Libre) Lim. Edos. Méx./Pue. - Puebla	1	0	2	2	1	0	0	0	0	3	3	2	0	0	0	1	1	0	0	0	0
Nuevo Necaxa - Tihuatlán (Cuota) Nuevo Necaxa - Lim. Edos. Pue./Ver.	14	0	14	22	7	0	0	0	0	28	29	29	0	0	10	29	29	0	1	0	0

DATOS DEL LUGAR DEL ACCIDENTE Y CONTROL DEL TRÁNSITO

2018

PUEBLA

Carretera y tramo	Alineamiento vertical			Alineamiento horizontal						Control de tránsito existente											
	Pendiente	Cima	A nivel	Tangente	Curva abierta	Curva cerrada	Entronque	Puente	Intersección	Señal informativa	Señal preventiva	Señal restrictiva	Semáforo	Agente o guardavía	Banda metálica	Rayas laterales	Raya central	Vibradores	Abanderamiento	Bandereros	Otro control
Pachuca - Túxpam Lim. Edos. Hgo./Pue. - Lim. Edos. Pue./Ver.	13	0	11	12	5	7	0	0	1	24	26	26	1	0	2	24	24	0	0	0	0
Puebla - Acatzingo (Cuota)	1	0	61	57	4	1	0	0	0	61	55	61	7	1	22	60	58	1	17	1	1
Puebla - Belem (km 0.000 - km 6.600) (km 8.400 - km 9.500)	0	0	1	1	0	0	0	0	0	1	1	1	0	0	0	1	1	0	0	0	0
Puebla - Huajuapan de León Puebla - Lim. Edos. Pue./Oax.	24	0	26	43	3	4	0	0	0	45	46	46	2	0	0	48	45	0	1	0	0
Puebla - Tehuacán	4	0	21	22	4	0	0	0	0	25	25	24	0	0	2	25	25	0	0	0	0
Puebla - Tlaxcala Puebla - Lim. Edos. Pue./Tlax.	0	0	5	5	0	0	0	0	0	5	5	5	1	0	0	5	5	0	0	0	0
Ramal a Aeropuerto Hnos. Serdán (Estatal Libre)	3	0	3	3	2	1	0	0	0	5	4	4	0	0	2	5	5	0	0	0	1
Ramal a Nuevo Necaxa																					
Ramal a Tulcingo del Valle	2	1	1	2	1	0	0	0	0	2	3	3	0	0	0	3	3	0	0	0	0
Ramal a Zihuateutla	0	0	0	0	0	1	0	0	0	1	1	1	0	0	1	1	1	0	0	0	0
Ramal Villa Ávila Camacho (Cuota)	1	0	1	1	1	0	0	0	0	2	2	2	0	0	0	1	1	0	0	0	0
San Hipólito - Xalapa T. C. (Puebla - Tehuacán) - Lim. Edos. Pue./Ver.	4	0	21	24	1	0	0	0	0	24	25	24	2	0	2	23	23	0	1	0	0

DATOS DEL LUGAR DEL ACCIDENTE Y CONTROL DEL TRÁNSITO

2018

PUEBLA

Carretera y tramo	Alineamiento vertical			Alineamiento horizontal						Control de tránsito existente											
	Pendiente	Cima	A nivel	Tangente	Curva abierta	Curva cerrada	Entronque	Puente	Intersección	Señal informativa	Señal preventiva	Señal restrictiva	Semáforo	Agente o guardavía	Banda metálica	Rayas laterales	Raya central	Vibradores	Abanderamiento	Bandereros	Otro control
San Martín Texmelucan - Tlaxcala - El Molinito (Cuota) T. C. (México - Puebla (Cuota)) - Lim. Edos. Pue./Tlax.																					
San Martín Texmelucan - Tlaxcala San Martín Texmelucan - Lim. Edos. Pue./Tlax.																					
San Salvador El Seco - Azumbilla	3	0	6	5	2	0	1	1	0	9	9	8	0	0	0	9	9	0	1	0	0
Santa Bárbara - Izúcar de Matamoros Lim. Edos. Mor./Pue. - T. C. (Puebla - Huajuapan de León)	2	0	3	4	1	0	0	0	0	5	5	5	0	0	0	5	5	0	0	0	0
Tehuacán - Córdoba Tehuacán - Lim. Edos. Pue./Ver.	5	0	4	5	3	1	0	0	0	9	9	8	1	0	1	8	9	0	0	0	0
Tehuacán - Huajuapan de León Tehuacán - Lim. Edos. Pue./Oax.	4	0	2	2	1	3	0	0	0	6	6	6	0	0	0	6	6	0	0	0	0
Tejocotal - Nuevo Necaxa (Cuota) Lim. Edos. Hgo./Pue. - Nuevo Necaxa	7	0	2	7	2	0	0	0	0	9	9	9	0	0	3	9	9	0	1	1	4
Teziutlán - Nautla Teziutlán - Lim. Edos. Pue./Ver.	3	0	0	0	0	3	0	0	0	3	3	3	0	0	0	3	3	0	0	0	0
Teziutlán - Perote Teziutlán - Lim. Edos. Pue./Ver.																					
Zacatepec - Oriental	0	0	3	2	1	0	0	0	0	3	2	2	0	0	0	3	3	0	0	0	0

DATOS DEL LUGAR DEL ACCIDENTE Y CONTROL DEL TRÁNSITO

Puebla	**180**	**3**	**291**	**372**	**62**	**39**	**1**	**1**	**1**	**463**	**458**	**459**	**17**	**1**	**98**	**454**	**450**	**2**	**35**	**5**	**22**

ACCIDENTES POR TIPO DE VEHÍCULO

2018

PUEBLA

Carretera y tramo	Accidentes	Accidentes por tipo de vehículo																			
		A	B	C	M	O	A-A	A-B	A-C	A-M	A-O	B-C	B-M	B-O	C-C	C-M	C-O	M-M	M-O	A-B-C	A-C-O
Acatzingo - Cd. Mendoza (Cuota) T. Izq. Acatzingo - Lim. Edos. Pue./Ver.	57	9	1	15	0	1	1	0	10	0	4	4	0	0	8	1	2	0	0	0	1
Amozoc - Perote (Cuota) (Km 0.000 - km 20.080) (km 31.26 - km 38.930)	13	1	0	4	0	0	1	0	4	0	0	1	0	0	1	0	1	0	0	0	0
Amozoc - Perote (Cuota) (km 54.500- km 90.360)	10	3	0	2	1	0	1	0	2	0	0	0	0	0	1	0	0	0	0	0	0
Amozoc - Teziutlán (km 0.000 - km 50.540) (km 60.220 - km 157.800)	22	3	1	4	2	0	2	1	7	1	1	0	0	0	0	0	0	0	0	0	0
Apizaco - Tejocotal Lim. Edos. Pue./Tlax. - Lim. Edos. Hgo./Pue.	25	6	0	2	0	0	8	1	6	0	0	0	0	0	1	0	0	0	1	0	0
Cuacnopalan - Oaxaca (Cuota) T. C. (Puebla - Córdoba (Cuota)) - Lim. Edos. Pue./Tlax.	29	6	0	6	0	0	2	0	6	1	1	0	0	0	3	1	1	0	1	0	1
Libramiento Norte de la Ciudad de México (Cuota)	2	0	0	1	0	1	0	0	0	0	0	0	0	0	0	0	0	0	0	0	0
Los Reyes - Zacatepec Lim. Edos. Tlax./Pue. - Zacatepec	4	2	0	0	0	0	1	0	1	0	0	0	0	0	0	0	0	0	0	0	0
México - Puebla (Cuota) Lim. Edos. Méx./Pue. - Lim. Edos. Pue./Tlax.	28	4	0	8	0	0	2	1	8	1	0	2	0	0	2	0	0	0	0	0	0
México - Puebla (Cuota) Lim. Edos. Tlax./Pue. - Puebla	5	3	0	0	0	0	2	0	0	0	0	0	0	0	0	0	0	0	0	0	0
México - Puebla (Libre) Lim. Edos. Méx./Pue. - Puebla	3	2	0	0	0	0	0	0	1	0	0	0	0	0	0	0	0	0	0	0	0
Nuevo Necaxa - Tihuatlán (Cuota) Nuevo Necaxa - Lim. Edos. Pue./Ver.	29	0	2	10	0	0	4	1	4	0	1	2	1	0	2	0	1	0	0	1	0
Pachuca - Túxpam Lim. Edos. Hgo./Pue. - Lim. Edos. Pue./Ver.	26	2	0	2	0	0	4	2	7	4	1	1	1	0	1	1	0	0	0	0	0

ACCIDENTES POR TIPO DE VEHÍCULO

2018

PUEBLA

Carretera y tramo	Accidentes	Accidentes por tipo de vehículo																			
		A	B	C	M	O	A-A	A-B	A-C	A-M	A-O	B-C	B-M	B-O	C-C	C-M	C-O	M-M	M-O	A-B-C	A-C-O
Puebla - Acatzingo (Cuota)	62	17	1	10	0	2	3	1	8	0	2	0	0	1	10	1	1	0	1	3	1
Puebla - Belem (km 0.000 - km 6.600) (km 8.400 - km 9.500)	1	0	0	0	0	0	0	0	0	0	1	0	0	0	0	0	0	0	0	0	0
Puebla - Huajuapan de León Puebla - Lim. Edos. Pue./Oax.	50	8	0	5	3	0	8	1	10	3	2	0	0	0	6	1	0	1	2	0	0
Puebla - Tehuacán	26	6	0	2	0	1	4	0	6	0	0	0	1	0	3	3	0	0	0	0	0
Puebla - Tlaxcala Puebla - Lim. Edos. Pue./Tlax.	5	0	0	0	0	0	0	0	4	0	0	0	0	0	0	1	0	0	0	0	0
Ramal a Aeropuerto Hnos. Serdán (Estatal Libre)	6	2	0	1	0	0	1	0	1	0	0	0	0	0	1	0	0	0	0	0	0
Ramal a Nuevo Necaxa																					
Ramal a Tulcingo del Valle	3	1	0	0	0	0	0	0	0	0	0	0	0	0	2	0	0	0	0	0	0
Ramal a Zihuateutla	1	0	0	1	0	0	0	0	0	0	0	0	0	0	0	0	0	0	0	0	0
Ramal Villa Ávila Camacho (Cuota)	2	1	1	0	0	0	0	0	0	0	0	0	0	0	0	0	0	0	0	0	0
San Hipólito - Xalapa T. C. (Puebla - Tehuacán) - Lim. Edos. Pue./Ver.	25	2	0	3	0	0	4	0	6	0	2	1	0	0	4	0	3	0	0	0	0
San Martín Texmelucan - Tlaxcala - El Molinito (Cuota) T. C. (México - Puebla (Cuota)) - Lim. Edos. Pue./Tlax.																					
San Martín Texmelucan - Tlaxcala San Martín Texmelucan - Lim. Edos. Pue./Tlax.																					

ACCIDENTES POR TIPO DE VEHÍCULO

2018

PUEBLA

Carretera y tramo	Accidentes	Accidentes por tipo de vehículo																			
		A	B	C	M	O	A-A	A-B	A-C	A-M	A-O	B-C	B-M	B-O	C-C	C-M	C-O	M-M	M-O	A-B-C	A-C-O
San Salvador El Seco - Azumbilla	9	1	0	2	0	0	1	0	3	1	0	0	0	0	1	0	0	0	0	0	0
Santa Bárbara - Izúcar de Matamoros Lim. Edos. Mor./Pue. - T. C. (Puebla - Huajuapan de León)	5	1	0	0	1	0	0	0	0	0	0	0	0	0	1	1	0	0	1	0	0
Tehuacán - Córdoba Tehuacán - Lim. Edos. Pue./Ver.	9	2	0	2	0	0	0	0	3	0	0	0	0	0	0	1	0	0	0	1	0
Tehuacán - Huajuapan de León Tehuacán - Lim. Edos. Pue./Oax.	6	0	1	1	0	0	2	0	1	0	0	0	0	0	1	0	0	0	0	0	0
Tejocotal - Nuevo Necaxa (Cuota) Lim. Edos. Hgo./Pue. - Nuevo Necaxa	9	0	0	3	0	0	1	0	3	0	0	0	0	0	1	0	1	0	0	0	0
Teziutlán - Nautla Teziutlán - Lim. Edos. Pue./Ver.	3	0	0	0	0	0	1	0	0	0	2	0	0	0	0	0	0	0	0	0	0
Teziutlán - Perote Teziutlán - Lim. Edos. Pue./Ver.																					
Zacatepec - Oriental	3	1	0	1	0	0	0	0	0	0	1	0	0	0	0	0	0	0	0	0	0

TOTAL DE ACCIDENTES POR TIPO DE VEHÍCULO

Totales	**478**	**83**	**7**	**85**	**7**	**5**	**53**	**8**	**101**	**11**	**18**	**11**	**3**	**1**	**49**	**11**	**10**	**1**	**6**	**5**	**3**
Porcentajes	**100.00**	**17.36**	**1.46**	**17.78**	**1.46**	**1.05**	**11.09**	**1.67**	**21.13**	**2.30**	**3.77**	**2.30**	**0.63**	**0.21**	**10.25**	**2.30**	**2.09**	**0.21**	**1.26**	**1.05**	**0.63**

Tipo de vehículo: A - Automóvil, B - Autobús, C - Camión sencillo y combinado, furgoneta y pick-up, M - Motocicletas y bicicletas, O - Otros (maquinaria agrícola y de construcción, tren y vehículos no identificados)

TIPO DE VEHÍCULOS INVOLUCRADOS

2018

PUEBLA

Carretera y tramo	A	B	C	M	O	A-A		A-B		A-C		A-M		A-O		B-C		B-M		B-O		C-C		C-M		C-O		M-M		M-O		A-B-C			A-C-O			Total de vehículos
						A	A	A	B	A	C	A	M	A	O	B	C	B	M	B	O	C	C	C	M	C	O	M	M	M	O	A	B	C	A	C	O	
Acatzingo - Cd. Mendoza (Cuota) T. Izq. Acatzingo - Lim. Edos. Pue./Ver.	9	1	15	0	1	1	1	0	0	11	15	0	0	4	4	5	5	0	0	0	0	9	14	1	1	2	2	0	0	0	0	0	0	0	2	3	1	107
Amozoc - Perote (Cuota) (Km 0.000 - km 20.080) (km 31.26 - km 38.930)	1	0	4	0	0	1	1	0	0	4	4	0	0	0	0	1	1	0	0	0	0	1	2	0	0	1	1	0	0	0	0	0	0	0	0	0	0	22
Amozoc - Perote (Cuota) (km 54.500- km 90.360)	3	0	2	1	0	1	1	0	0	3	2	0	0	0	0	0	0	0	0	0	0	1	1	0	0	0	0	0	0	0	0	0	0	0	0	0	0	15
Amozoc - Teziutlán (km 0.000 - km 50.540) (km 60.220 - km 157.800)	3	1	4	2	0	2	2	1	1	7	7	2	1	1	1	0	0	0	0	0	0	0	0	0	0	0	0	0	0	0	0	0	0	0	0	0	0	35
Apizaco - Tejocotal Lim. Edos. Pue./Tlax. - Lim. Edos. Hgo./Pue.	6	0	2	0	0	8	9	1	1	7	6	0	0	0	0	0	0	0	0	0	0	1	1	0	0	0	0	0	0	1	1	0	0	0	0	0	0	44
Cuacnopalan - Oaxaca (Cuota) T. C. (Puebla - Córdoba (Cuota)) - Lim. Edos. Pue./Tlax.	6	0	6	0	0	2	2	0	0	8	8	1	1	1	1	0	0	0	0	0	0	3	3	1	1	1	1	0	0	1	1	0	0	0	3	1	1	53
Libramiento Norte de la Ciudad de México (Cuota)	0	0	1	0	1	0	0	0	0	0	0	0	0	0	0	0	0	0	0	0	0	0	0	0	0	0	0	0	0	0	0	0	0	0	0	0	0	2
Los Reyes - Zacatepec Lim. Edos. Tlax./Pue. - Zacatepec	2	0	0	0	0	1	1	0	0	1	1	0	0	0	0	0	0	0	0	0	0	0	0	0	0	0	0	0	0	0	0	0	0	0	0	0	0	6
México - Puebla (Cuota) Lim. Edos. Méx./Pue. - Lim. Edos. Pue./Tlax.	4	0	8	0	0	2	2	1	1	11	11	1	1	0	0	2	2	0	0	0	0	2	2	0	0	0	0	0	0	0	0	0	0	0	0	0	0	50
México - Puebla (Cuota) Lim. Edos. Tlax./Pue. - Puebla	3	0	0	0	0	2	2	0	0	0	0	0	0	0	0	0	0	0	0	0	0	0	0	0	0	0	0	0	0	0	0	0	0	0	0	0	0	7
México - Puebla (Libre) Lim. Edos. Méx./Pue. - Puebla	2	0	0	0	0	0	0	0	0	1	1	0	0	0	0	0	0	0	0	0	0	0	0	0	0	0	0	0	0	0	0	0	0	0	0	0	0	4
Nuevo Necaxa - Tihuatlán (Cuota) Nuevo Necaxa - Lim. Edos. Pue./Ver.	0	2	10	0	0	4	4	1	1	4	4	0	0	1	2	2	2	1	1	0	0	2	2	0	0	1	1	0	0	0	0	4	1	5	0	0	0	55
Pachuca - Túxpam Lim. Edos. Hgo./Pue. - Lim. Edos. Pue./Ver.	2	0	2	0	0	4	4	2	2	7	7	4	4	1	1	1	1	1	1	0	0	1	1	1	1	0	0	0	0	0	0	0	0	0	0	0	0	48

TIPO DE VEHÍCULOS INVOLUCRADOS

2018

PUEBLA

Carretera y tramo	A	B	C	M	O	A-A		A-B		A-C		A-M		A-O		B-C		B-M		B-O		C-C		C-M		C-O		M-M		M-O		A-B-C			A-C-O			Total de vehículos
						A	A	A	B	A	C	A	M	A	O	B	C	B	M	B	O	C	C	C	M	C	O	M	M	M	O	A	B	C	A	C	O	
Puebla - Acatzingo (Cuota)	17	1	10	0	2	3	4	1	1	13	14	0	0	3	2	0	0	0	0	1	1	10	10	2	1	1	1	0	0	1	1	3	3	5	1	1	1	114
Puebla - Belem (km 0.000 - km 6.600) (km 8.400 - km 9.500)	0	0	0	0	0	0	0	0	0	0	0	0	0	2	1	0	0	0	0	0	0	0	0	0	0	0	0	0	0	0	0	0	0	0	0	0	0	3
Puebla - Huajuapan de León Puebla - Lim. Edos. Pue./Oax.	8	0	5	3	0	8	9	1	1	10	10	3	3	2	2	0	0	0	0	0	0	6	6	1	1	0	0	1	1	2	2	0	0	0	0	0	0	85
Puebla - Tehuacán	6	0	2	0	1	4	4	0	0	6	7	0	0	0	0	0	0	1	1	0	0	3	3	3	3	0	0	0	0	0	0	0	0	0	0	0	0	44
Puebla - Tlaxcala Puebla - Lim. Edos. Pue./Tlax.	0	0	0	0	0	0	0	0	0	5	5	0	0	0	0	0	0	0	0	0	0	0	0	1	1	0	0	0	0	0	0	0	0	0	0	0	0	12
Ramal a Aeropuerto Hnos. Serdán (Estatal Libre)	2	0	1	0	0	1	1	0	0	1	1	0	0	0	0	0	0	0	0	0	0	1	1	0	0	0	0	0	0	0	0	0	0	0	0	0	0	9
Ramal a Nuevo Necaxa																																						
Ramal a Tulcingo del Valle	1	0	0	0	0	0	0	0	0	0	0	0	0	0	0	0	0	0	0	0	0	2	2	0	0	0	0	0	0	0	0	0	0	0	0	0	0	5
Ramal a Zihuateutla	0	0	1	0	0	0	0	0	0	0	0	0	0	0	0	0	0	0	0	0	0	0	0	0	0	0	0	0	0	0	0	0	0	0	0	0	0	1
Ramal Villa Ávila Camacho (Cuota)	1	1	0	0	0	0	0	0	0	0	0	0	0	0	0	0	0	0	0	0	0	0	0	0	0	0	0	0	0	0	0	0	0	0	0	0	0	2
San Hipólito - Xalapa T. C. (Puebla - Tehuacán) - Lim. Edos. Pue./Ver.	2	0	3	0	0	4	4	0	0	8	6	0	0	2	2	1	1	0	0	0	0	4	4	0	0	3	3	0	0	0	0	0	0	0	0	0	0	47
San Martín Texmelucan - Tlaxcala - El Molinito (Cuota) T. C. (México - Puebla (Cuota)) - Lim. Edos. Pue./Tlax.																																						
San Martín Texmelucan - Tlaxcala San Martín Texmelucan - Lim. Edos. Pue./Tlax.																																						

TIPO DE VEHÍCULOS INVOLUCRADOS

2018

PUEBLA

Carretera y tramo	A	B	C	M	O	A-A		A-B		A-C		A-M		A-O		B-C		B-M		B-O		C-C		C-M		C-O		M-M		M-O		A-B-C			A-C-O			Total de vehículos
						A	A	A	B	A	C	A	M	A	O	B	C	B	M	B	O	C	C	C	M	C	O	M	M	M	O	A	B	C	A	C	O	
San Salvador El Seco - Azumbilla	1	0	2	0	0	1	1	0	0	3	4	1	1	0	0	0	0	0	0	0	0	1	1	0	0	0	0	0	0	0	0	0	0	0	0	0	0	16
Santa Bárbara - Izúcar de Matamoros Lim. Edos. Mor./Pue. - T. C. (Puebla - Huajuapan de León)	1	0	0	1	0	0	0	0	0	0	0	0	0	0	0	0	0	0	0	0	0	1	1	1	1	0	0	0	0	1	1	0	0	0	0	0	0	8
Tehuacán - Córdoba Tehuacán - Lim. Edos. Pue./Ver.	2	0	2	0	0	0	0	0	0	4	3	0	0	0	0	0	0	0	0	0	0	0	0	1	1	0	0	0	0	0	0	1	1	3	0	0	0	18
Tehuacán - Huajuapan de León Tehuacán - Lim. Edos. Pue./Oax.	0	1	1	0	0	2	2	0	0	1	1	0	0	0	0	0	0	0	0	0	0	1	1	0	0	0	0	0	0	0	0	0	0	0	0	0	0	10
Tejocotal - Nuevo Necaxa (Cuota) Lim. Edos. Hgo./Pue. - Nuevo Necaxa	0	0	3	0	0	1	1	0	0	3	3	0	0	0	0	0	0	0	0	0	0	1	1	0	0	1	1	0	0	0	0	0	0	0	0	0	0	15
Teziutlán - Nautla Teziutlán - Lim. Edos. Pue./Ver.	0	0	0	0	0	1	1	0	0	0	0	0	0	2	2	0	0	0	0	0	0	0	0	0	0	0	0	0	0	0	0	0	0	0	0	0	0	6
Teziutlán - Perote Teziutlán - Lim. Edos. Pue./Ver.																																						
Zacatepec - Oriental	1	0	1	0	0	0	0	0	0	0	0	0	0	1	1	0	0	0	0	0	0	0	0	0	0	0	0	0	0	0	0	0	0	0	0	0	0	4

TIPO DE VEHÍCULOS INVOLUCRADOS

2018

PUEBLA

Carretera y tramo	A	B	C	M	O	A-A		A-B		A-C		A-M		A-O		B-C		B-M		B-O		C-C		C-M		C-O		M-M		M-O		A-B-C			A-C-O			Total de vehículos
						A	A	A	B	A	C	A	M	A	O	B	C	B	M	B	O	C	C	C	M	C	O	M	M	M	O	A	B	C	A	C	O	
Totales	**83**	**7**	**85**	**7**	**5**	**53**	**56**	**8**	**8**	**118**	**120**	**12**	**11**	**20**	**19**	**12**	**12**	**3**	**3**	**1**	**1**	**50**	**56**	**12**	**11**	**10**	**10**	**1**	**1**	**6**	**6**	**8**	**5**	**13**	**6**	**5**	**3**	**847**

TOTAL DE TIPOS DE VEHÍCULOS INVOLUCRADOS

Totales	**83**	**7**	**85**	**7**	**5**	**109**		**16**		**238**		**23**		**39**		**24**		**6**		**2**		**106**		**23**		**20**		**2**		**12**		**26**			**14**			**847**

	Tipo de vehículo	Total de vehículos	Porcentaje
A	Automóvil	364	42.98
B	Autobús	36	4.25
C	Camión sencillo y combinado, furgoneta y Pick up	363	42.86
M	Motocicletas y bicicletas	40	4.72
O	Otros (maquinaria agrícola y de construcción, tren y vehículos no identificados)	44	5.19
Total		847	100.00

RED CARRETERA LIBRE Y DE CUOTA

2018

PUEBLA

Clasificación	Longitud (km)	Accidentes	Heridos	Muertos	Daños materiales (millones)	Vehículos - Kilómetro (millones)	Índice de accidentes por 10^6 de Veh-Km
Cuota	**398.27**	**246**	**183**	**78**	**35.2530**	**2,796.663**	**0.088**
Libre	**1,131.96**	**232**	**169**	**62**	**14.3920**	**4,373.543**	**0.053**
Resumen del estado	**1,530.23**	**478**	**352**	**140**	**49.6450**	**7,170.206**	**0.067**

QUERÉTARO

Estadística de Accidentes de Tránsito, Año 2018

ÍNDICES DE ACCIDENTALIDAD

2018

QUERÉTARO

ÍNDICE DE ACCIDENTES EN EL ESTADO POR CADA 10^6 VEH-KM

$\overline{I}_{\text{Veh-km}}^{A} = 0.068$

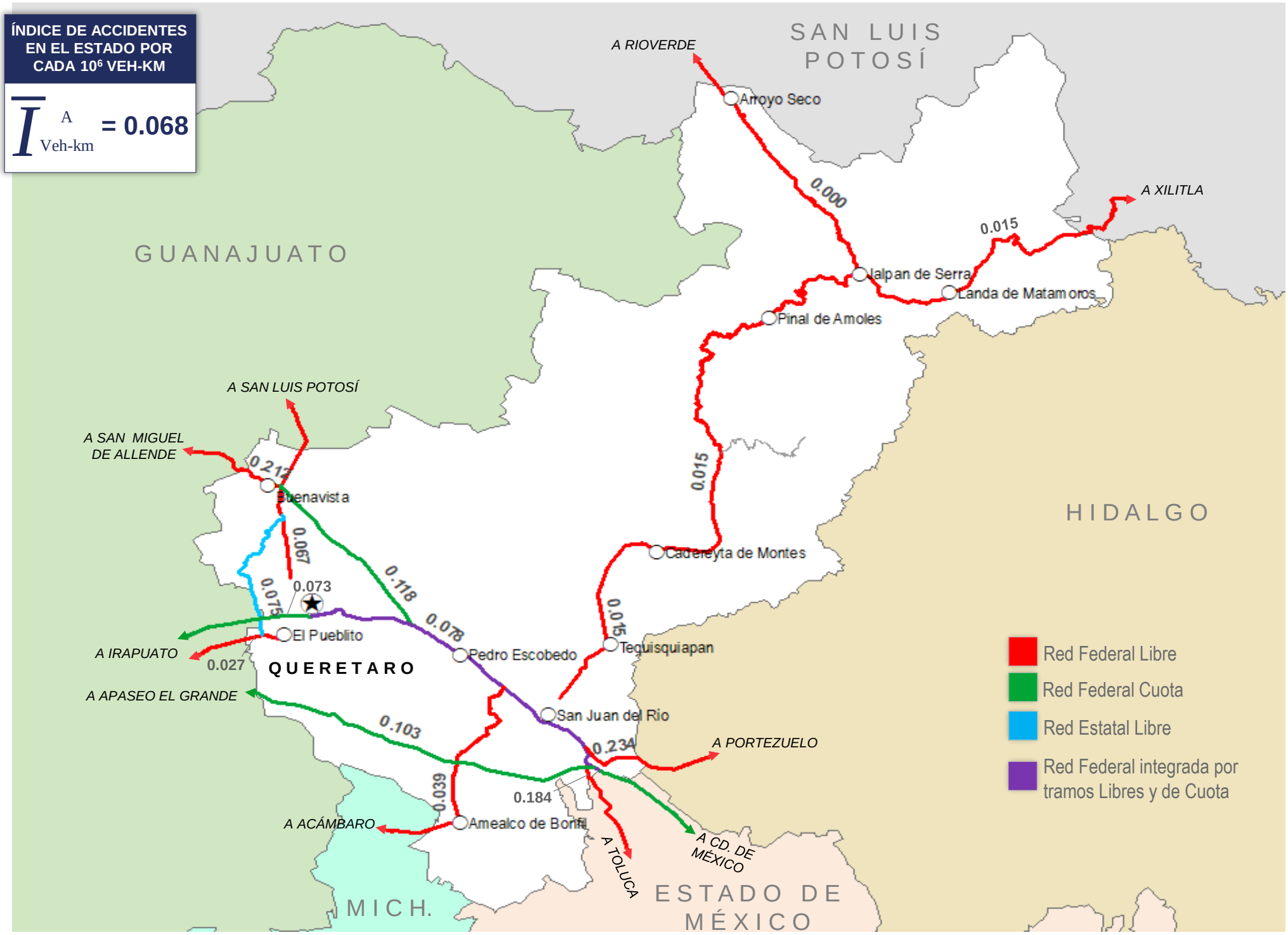

NOTAS

2018

QUERÉTARO

1. Tanto la longitud de la red carretera como los tramos bajo la vigilancia de la Policía Federal están en proceso de actualización, razón por la cual existen algunas diferencias respecto a las versiones de años anteriores de este documento.

ACCIDENTES DE TRÁNSITO

2018

QUERÉTARO

Carretera y tramo	Longitud del camino (km)	Veh-km (millones)	Accidentes				Saldos			Índices por 10^6 de Veh-km		Índices por 10^5 de Veh-km		
			Total	Con muertos	Sólo con heridos	Equivalentes (1)	Muertos	Heridos	Daños materiales (millones)	Accidentes	Peligrosidad	Accidentes mortales	Muertos	Heridos
Ent. Buenavista - San Miguel de Allende T. C. (Querétaro - San Luis Potosí) - Lim. Edos. Qro./Gto.	7.910	47.092	10	1	2	22	1	3	0.6690	0.212	0.467	0.002	0.002	0.006
Jalpan de Serra - Río Verde Jalpan de Serra - Lim. Edos. Qro./S.L.P.	52.270	64.901												
La Noria - Acámbaro La Noria - Lim. Edos. Qro./Mich.	39.200	102.166	4	1	2	16	1	3	0.2600	0.039	0.157	0.001	0.001	0.003
Libramiento Nororiente de Querétaro (Cuota)	37.500	245.335	29	4	3	79	5	10	8.2653	0.118	0.322	0.002	0.002	0.004
Libramiento Surponiente de Querétaro (Estatal Libre) T. C. (México - Querétaro) - T. C. (Querétaro - San Luis Potosí)	31.900	295.321	22	2	2	38	2	2	2.1325	0.074	0.129	0.001	0.001	0.001
México - Querétaro (Cuota) Lim. Edos. Méx./Qro. - Querétaro	66.600	2,338.351	182	14	42	440	17	78	19.1315	0.078	0.188	0.001	0.001	0.003
Palmillas - Apaseo el Grande (Cuota) T. C. (México - Querétaro) - Lim. Edos. Qro./Gto.	67.000	311.899	32	7	4	102	9	8	4.8900	0.103	0.327	0.002	0.003	0.003
Portezuelo - Palmillas Lim. Edos. Hgo./Qro. - Palmillas	11.200	17.121	4	2	0	16	2	0	0.1700	0.234	0.935	0.012	0.012	0.000
Querétaro - Irapuato (Cuota) Querétaro - Lim. Edos. Qro./Gto.	7.800	109.911	8	1	0	14	1	0	0.7070	0.073	0.127	0.001	0.001	0.000
Querétaro - Irapuato (Libre) Querétaro Poniente - Lim. Edos. Qro./Gto.	13.490	401.746	11	0	1	13	0	1	0.2670	0.027	0.032	0.000	0.000	0.000
Querétaro - San Luis Potosí Querétaro - Lim. Edos. Qro./Gto.	36.720	958.018	64	5	8	124	5	15	3.3028	0.067	0.129	0.001	0.001	0.002
San Juan del Río - Xilitla San Juan del Río - Lim. Edos. Qro./S.L.P.	238.330	614.817	9	4	1	59	5	10	1.1500	0.015	0.096	0.001	0.001	0.002
Toluca - Palmillas Lim. Edos. Méx./Qro. - (T. C. México - Querétaro)	3.600	16.267	3	0	2	13	0	5	0.1400	0.184	0.799	0.000	0.000	0.031

ACCIDENTES DE TRÁNSITO

2018

QUERÉTARO

Carretera y tramo	Longitud del camino (km)	Veh-km (millones)	Accidentes				Saldos			Índices por 10^6 de Veh-km		Índices por 10^5 de Veh-km		
			Total	Con muertos	Sólo con heridos	Equivalentes (1)	Muertos	Heridos	Daños materiales (millones)	Accidentes	Peligrosidad	Accidentes mortales	Muertos	Heridos
TOTAL DE ACCIDENTES DE TRÁNSITO														
Querétaro	**613.520**	**5,522.946**	**378**	**41**	**67**	**936**	**48**	**135**	**41.0851**	**0.068**	**0.169**	**0.001**	**0.001**	**0.002**

NOTA: (1) Para accidentes equivalentes un muerto = 6 accidentes y un herido = 2 accidentes

ACCIDENTES Y SALDOS POR MES

2018

QUERÉTARO

Carretera y tramo	Saldos	Enero	Febrero	Marzo	Abril	Mayo	Junio	Julio	Agosto	Septiembre	Octubre	Noviembre	Diciembre
Ent. Buenavista - San Miguel de Allende T. C. (Querétaro - San Luis Potosí) - Lim. Edos. Qro./Gto.	Accidentes		1		1	2		1	1			2	2
	Muertos		0		0	0		0	0			1	0
	Heridos		0		0	2		0	0			1	0
	Daños materiales (millones)		0.0500		0.1200	0.0700		0.0040	0.0350			0.0600	0.3300
Jalpan de Serra - Río Verde Jalpan de Serra - Lim. Edos. Qro./S.L.P.	Accidentes												
	Muertos												
	Heridos												
	Daños materiales (millones)												
La Noria - Acámbaro La Noria - Lim. Edos. Qro./Mich.	Accidentes		1	1				1				1	
	Muertos		0	0				1				0	
	Heridos		0	2				0				1	
	Daños materiales (millones)		0.0600	0.0550				0.0450				0.1000	
Libramiento Nororiente de Querétaro (Cuota)	Accidentes	1			3	6	2	4	2	5	3	2	1
	Muertos	0			0	0	1	0	0	3	1	0	0
	Heridos	1			2	0	0	0	0	7	0	0	0
	Daños materiales (millones)	0.2600			0.0600	2.1600	0.1503	0.8400	0.1820	0.4450	0.1580	3.1800	0.8300
Libramiento Surponiente de Querétaro (Estatal Libre) T. C. (México - Querétaro) - T. C. (Querétaro - San Luis Potosí)	Accidentes	1	3	3	2	2	2	2	1		5		1
	Muertos	0	1	0	0	0	0	0	0		1		0
	Heridos	0	0	1	0	0	0	0	0		1		0
	Daños materiales (millones)	0.0200	0.0750	0.0450	0.0800	1.4025	0.1450	0.0800	0.0300		0.1050		0.1500
México - Querétaro (Cuota) Lim. Edos. Méx./Qro. - Querétaro	Accidentes	11	11	14	11	17	20	17	16	14	23	13	15
	Muertos	1	1	0	3	1	0	5	2	0	1	3	0
	Heridos	9	5	2	3	13	5	7	6	5	15	5	3
	Daños materiales (millones)	0.3390	2.0670	1.3250	3.8250	1.3445	1.5500	1.0780	0.7570	1.4200	2.5720	0.4800	2.3740
Palmillas - Apaseo el Grande (Cuota) T. C. (México - Querétaro) - Lim. Edos. Qro./Gto.	Accidentes	3	2	4	1	3	3	4	4	1	2	3	2
	Muertos	1	0	0	2	0	0	2	2	0	2	0	0
	Heridos	1	1	1	3	1	0	0	1	0	0	0	0
	Daños materiales (millones)	0.2000	0.2400	0.7800	0.0500	0.3700	0.3350	1.0600	0.5200	0.0500	0.0700	0.4750	0.7400

ACCIDENTES Y SALDOS POR MES

2018

QUERÉTARO

Carretera y tramo	Saldos	Enero	Febrero	Marzo	Abril	Mayo	Junio	Julio	Agosto	Septiembre	Octubre	Noviembre	Diciembre
Portezuelo - Palmillas Lim. Edos. Hgo./Qro. - Palmillas	Accidentes		1				1				1		1
	Muertos		0				1				0		1
	Heridos		0				0				0		0
	Daños materiales (millones)		0.0500				0.0500				0.0400		0.0300
Querétaro - Irapuato (Cuota) Querétaro - Lim. Edos. Qro./Gto.	Accidentes					2	2		1	1		1	1
	Muertos					0	1		0	0		0	0
	Heridos					0	0		0	0		0	0
	Daños materiales (millones)					0.0600	0.0250		0.6000	0.0000		0.0150	0.0070
Querétaro - Irapuato (Libre) Querétaro Poniente - Lim. Edos. Qro./Gto.	Accidentes	2			1				2	1	2	2	1
	Muertos	0			0				0	0	0	0	0
	Heridos	1			0				0	0	0	0	0
	Daños materiales (millones)	0.0700			0.0100				0.0810	0.0200	0.0230	0.0480	0.0150
Querétaro - San Luis Potosí Querétaro - Lim. Edos. Qro./Gto.	Accidentes	11	1	3	6	2	6	1	6	9	7	8	4
	Muertos	0	0	0	0	1	1	1	1	1	0	0	0
	Heridos	0	0	1	1	0	0	0	3	1	5	1	3
	Daños materiales (millones)	0.7940	0.0200	0.0870	0.2250	0.0600	0.4610	0.0000	0.5120	0.3750	0.2750	0.3860	0.1078
San Juan del Río - Xilitla San Juan del Río - Lim. Edos. Qro./S.L.P.	Accidentes		1	1		3					2		2
	Muertos		0	1		3					1		0
	Heridos		0	0		3					7		0
	Daños materiales (millones)		0.3000	0.0250		0.1450					0.4100		0.2700
Toluca - Palmillas Lim. Edos. Méx./Qro. - (T. C. México - Querétaro)	Accidentes		1						1		1		
	Muertos		0						0		0		
	Heridos		4						1		0		
	Daños materiales (millones)		0.0750						0.0050		0.0600		

ACCIDENTES Y SALDOS POR MES

2018

QUERÉTARO

Carretera y tramo	Saldos	Enero	Febrero	Marzo	Abril	Mayo	Junio	Julio	Agosto	Septiembre	Octubre	Noviembre	Diciembre
TOTAL DE ACCIDENTES Y SALDOS POR MES													
Querétaro	**Accidentes**	**29**	**22**	**26**	**25**	**37**	**36**	**30**	**34**	**31**	**46**	**32**	**30**
	Muertos	**2**	**2**	**1**	**5**	**5**	**4**	**9**	**5**	**4**	**6**	**4**	**1**
	Heridos	**12**	**10**	**7**	**9**	**19**	**5**	**7**	**11**	**13**	**28**	**8**	**6**
	Daños materiales (millones)	**1.6830**	**2.9370**	**2.3170**	**4.3700**	**5.6120**	**2.7163**	**3.1070**	**2.7220**	**2.3100**	**3.7130**	**4.7440**	**4.8538**

ACCIDENTES POR DÍA DE LA SEMANA Y CONDICIONES DE LUZ

2018

QUERÉTARO

Carretera y tramo	Accidentes	Día de la semana							Condiciones de luz			
		Lunes	Martes	Miércoles	Jueves	Viernes	Sábado	Domingo	Día	Crepúsculo	Noche	Alumbrado público
Ent. Buenavista - San Miguel de Allende T. C. (Querétaro - San Luis Potosí) - Lim. Edos. Qro./Gto.	Accidentes	2		2	2	1	3		5		5	
	Accidentes mortales	0		0	0	0	1		1		0	
Jalpan de Serra - Río Verde Jalpan de Serra - Lim. Edos. Qro./S.L.P.	Accidentes											
	Accidentes mortales											
La Noria - Acámbaro La Noria - Lim. Edos. Qro./Mich.	Accidentes		2	1				1	2		2	
	Accidentes mortales		0	0				1	0		1	
Libramiento Nororiente de Querétaro (Cuota)	Accidentes	3	2	9	7	3	2	3	13	1	15	
	Accidentes mortales	1	0	2	0	1	0	0	2	1	1	
Libramiento Surponiente de Querétaro (Estatal Libre) T. C. (México - Querétaro) - T. C. (Querétaro - San Luis Potosí)	Accidentes	3	4	4	2	2	2	5	16	1	5	
	Accidentes mortales	0	0	2	0	0	0	0	1	0	1	
México - Querétaro (Cuota) Lim. Edos. Méx./Qro. - Querétaro	Accidentes	23	24	23	24	38	27	23	87	12	81	2
	Accidentes mortales	2	0	3	0	1	6	2	8	1	5	0
Palmillas - Apaseo el Grande (Cuota) T. C. (México - Querétaro) - Lim. Edos. Qro./Gto.	Accidentes	3	2	5	4	8	6	4	14	1	17	
	Accidentes mortales	2	0	2	2	0	0	1	2	0	5	
Portezuelo - Palmillas Lim. Edos. Hgo./Qro. - Palmillas	Accidentes			1			1	2	2		2	
	Accidentes mortales			0			1	1	0		2	
Querétaro - Irapuato (Cuota) Querétaro - Lim. Edos. Qro./Gto.	Accidentes		1	1	1		4	1	2		6	
	Accidentes mortales		0	0	0		1	0	1		0	
Querétaro - Irapuato (Libre) Querétaro Poniente - Lim. Edos. Qro./Gto.	Accidentes	2	1	2		2	2	2	4	3	4	
	Accidentes mortales	0	0	0		0	0	0	0	0	0	
Querétaro - San Luis Potosí Querétaro - Lim. Edos. Qro./Gto.	Accidentes	8	5	9	4	5	20	13	30		34	
	Accidentes mortales	0	1	1	1	0	0	2	2		3	

ACCIDENTES POR DÍA DE LA SEMANA Y CONDICIONES DE LUZ

2018

QUERÉTARO

Carretera y tramo	Accidentes	Día de la semana							Condiciones de luz			
		Lunes	Martes	Miércoles	Jueves	Viernes	Sábado	Domingo	Día	Crepúsculo	Noche	Alumbrado público
San Juan del Río - Xilitla San Juan del Río - Lim. Edos. Qro./S.L.P.	Accidentes		2		2		3	2	6		3	
	Accidentes mortales		1		1		1	1	2		2	
Toluca - Palmillas Lim. Edos. Méx./Qro. - (T. C. México - Querétaro)	Accidentes						3		2		1	
	Accidentes mortales						0		0		0	

TOTAL DE ACCIDENTES DE POR DÍA DE LA SEMANA Y CONDICIONES DE LUZ

Querétaro	**Accidentes**	**44**	**43**	**57**	**46**	**59**	**73**	**56**	**183**	**18**	**175**	**2**
	Accidentes mortales	**5**	**2**	**10**	**4**	**2**	**10**	**8**	**19**	**2**	**20**	**0**

ACCIDENTES EN PERIODOS FESTIVOS

2018

QUERÉTARO

Carretera y tramo	Saldos	Año nuevo 01/Ene/2018	Día de la Constitución 03/Feb/2018 05/Feb/2018	Natalicio Benito Juárez 17/Mar/2018 19/Mar/2018	Días Santos 29/Mar/2018 01/Abr/2018	Día del trabajo 01/May/2018	Batalla de Puebla 05/May/2018	Indepen-dencia 15/Sep/2018 16/Sep/2018	Día de muertos 02/Nov/2018 04/Nov/2018	Revolución 16/Nov/2018 19/Nov/2018	Navidad 22/Dic/2018 25/Dic/2018
Ent. Buenavista - San Miguel de Allende T. C. (Querétaro - San Luis Potosí) - Lim. Edos. Qro./Gto.	Accidentes									1	
	Muertos									0	
	Heridos									0	
	Daños materiales (millones)									0.0200	
Jalpan de Serra - Río Verde Jalpan de Serra - Lim. Edos. Qro./S.L.P.	Accidentes										
	Muertos										
	Heridos										
	Daños materiales (millones)										
La Noria - Acámbaro La Noria - Lim. Edos. Qro./Mich.	Accidentes										
	Muertos										
	Heridos										
	Daños materiales (millones)										
Libramiento Nororiente de Querétaro (Cuota)	Accidentes					1					
	Muertos					0					
	Heridos					0					
	Daños materiales (millones)					0.0200					
Libramiento Surponiente de Querétaro (Estatal Libre) T. C. (México - Querétaro) - T. C. (Querétaro - San Luis Potosí)	Accidentes										
	Muertos										
	Heridos										
	Daños materiales (millones)										
México - Querétaro (Cuota) Lim. Edos. Méx./Qro. - Querétaro	Accidentes		1		3		3	1	1		2
	Muertos		0		0		0	0	0		0
	Heridos		0		3		1	1	0		0
	Daños materiales (millones)		0.1100		0.0850		0.1880	0.0800	0.0050		0.3300
Palmillas - Apaseo el Grande (Cuota) T. C. (México - Querétaro) - Lim. Edos. Qro./Gto.	Accidentes			1	1				1	1	
	Muertos			0	2				0	0	
	Heridos			1	3				0	0	
	Daños materiales (millones)			0.2100	0.0500				0.0550	0.1200	

ACCIDENTES EN PERIODOS FESTIVOS

2018

QUERÉTARO

Carretera y tramo	Saldos	Año nuevo 01/Ene/2018	Día de la Constitución 03/Feb/2018 05/Feb/2018	Natalicio Benito Juárez 17/Mar/2018 19/Mar/2018	Días Santos 29/Mar/2018 01/Abr/2018	Día del trabajo 01/May/2018	Batalla de Puebla 05/May/2018	Indepen-dencia 15/Sep/2018 16/Sep/2018	Día de muertos 02/Nov/2018 04/Nov/2018	Revolución 16/Nov/2018 19/Nov/2018	Navidad 22/Dic/2018 25/Dic/2018
Portezuelo - Palmillas Lim. Edos. Hgo./Qro. - Palmillas	Accidentes		1								
	Muertos		0								
	Heridos		0								
	Daños materiales (millones)		0.0500								
Querétaro - Irapuato (Cuota) Querétaro - Lim. Edos. Qro./Gto.	Accidentes										
	Muertos										
	Heridos										
	Daños materiales (millones)										
Querétaro - Irapuato (Libre) Querétaro Poniente - Lim. Edos. Qro./Gto.	Accidentes							1		1	
	Muertos							0		0	
	Heridos							0		0	
	Daños materiales (millones)							0.0200		0.0200	
Querétaro - San Luis Potosí Querétaro - Lim. Edos. Qro./Gto.	Accidentes	1	1				1	1	1	2	
	Muertos	0	0				0	0	0	0	
	Heridos	0	0				0	1	0	0	
	Daños materiales (millones)	0.0300	0.0200				0.0200	0.0400	0.0250	0.2500	
San Juan del Río - Xilitla San Juan del Río - Lim. Edos. Qro./S.L.P.	Accidentes										
	Muertos										
	Heridos										
	Daños materiales (millones)										
Toluca - Palmillas Lim. Edos. Méx./Qro. - (T. C. México - Querétaro)	Accidentes										
	Muertos										
	Heridos										
	Daños materiales (millones)										

ACCIDENTES EN PERIODOS FESTIVOS

2018

QUERÉTARO

Carretera y tramo	Saldos	Año nuevo 01/Ene/2018	Día de la Constitución 03/Feb/2018 05/Feb/2018	Natalicio Benito Juárez 17/Mar/2018 19/Mar/2018	Días Santos 29/Mar/2018 01/Abr/2018	Día del trabajo 01/May/2018	Batalla de Puebla 05/May/2018	Indepen-dencia 15/Sep/2018 16/Sep/2018	Día de muertos 02/Nov/2018 04/Nov/2018	Revolución 16/Nov/2018 19/Nov/2018	Navidad 22/Dic/2018 25/Dic/2018
TOTAL DE ACCIDENTES EN PERIODOS FESTIVOS											
Querétaro	**Accidentes**	**1**	**3**	**1**	**4**	**1**	**4**	**3**	**3**	**5**	**2**
	Muertos	**0**	**0**	**0**	**2**	**0**	**0**	**0**	**0**	**0**	**0**
	Heridos	**0**	**0**	**1**	**6**	**0**	**1**	**2**	**0**	**0**	**0**
	Daños materiales (millones)	**0.0300**	**0.1800**	**0.2100**	**0.1350**	**0.0200**	**0.2080**	**0.1400**	**0.0850**	**0.4100**	**0.3300**

ACCIDENTES POR KILÓMETRO

2018

QUERÉTARO

CARRETERA Y TRAMO: Ent. Buenavista - San Miguel de Allende T. C. (Querétaro - San Luis Potosí) - Lim. Edos. Qro./Gto. INICIA EN KM: 0+000 FINALIZA EN KM: 7+910

ACCIDENTES	MUERTOS	HERIDOS	DAÑOS	MATERIALES
3	0	1	190,000	
2	0	0	39,000	
1	1	1	40,000	
2	0	0	230,000	
1	0	1	50,000	
1	0	0	120,000	

SALDOS

CONDUCTOR	VEHÍCULO	CAMINO	GANADO	A. NATURAL
3	0	0	0	0
2	0	0	0	0
1	0	0	0	0
1	0	0	0	0
1	0	0	0	0
1	0	0	0	0

CAUSAS

KILÓMETRO



NÚMERO Y CLASIFICACIÓN DE ACCIDENTES

CLAVE	CLASIFICACIÓN DEL ACCIDENTE
A	SALIDA DEL CAMINO
B	VOLCADURA
C	CHOQUE POR ALCANCE
D	CHOQUE LATERAL
E	CHOQUE CONTRA OBJETO FIJO
F	CHOQUE FRONTAL
G	COLISIÓN CON MOTOCICLETA
H	ATROPELLAMIENTO

CLAVE	CLASIFICACIÓN DEL ACCIDENTE
J	COLISIÓN CON BICICLETA
K	COLISIÓN SIN ESPECIFICAR
L	COLISIÓN CONTRA VEHÍCULO
M	CHOQUE CONTRA SEMOVIENTE
N	RELATIVO A LA CARGA
O	OTROS

- COLISIÓN CONTRA JINETE
- CAIDA DE PASAJERO
- INCENDIO
- CHOQUE CONTRA OTROS OBJETOS
- DESPRENDIMIENTO DE EJE/NEUMÁTICO
- SIN DATO

ACCIDENTES EQUIVALENTES

🚶	UN MUERTO = 6 ACCIDENTES
Δ	UN HERIDO = 2 ACCIDENTES

ACCIDENTES POR KILÓMETRO

2018

QUERÉTARO

CARRETERA Y TRAMO: Jalpan de Serra - Río Verde Jalpan de Serra - Lim. Edos. Qro./S.L.P. INICIA EN KM: 0+000 FINALIZA EN KM: 52+270

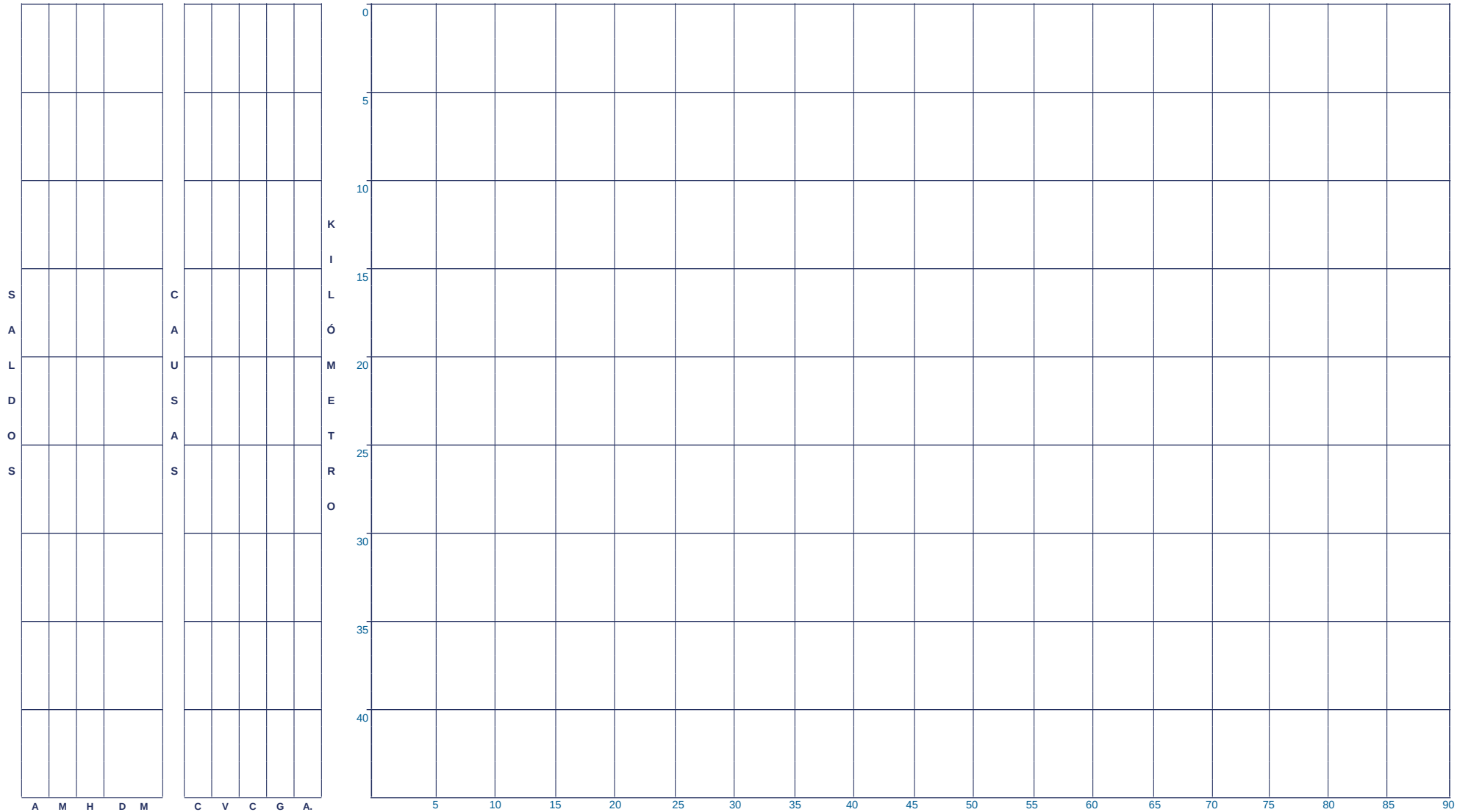

CLAVE	CLASIFICACIÓN DEL ACCIDENTE
A	SALIDA DEL CAMINO
B	VOLCADURA
C	CHOQUE POR ALCANCE
D	CHOQUE LATERAL
E	CHOQUE CONTRA OBJETO FIJO
F	CHOQUE FRONTAL
G	COLISIÓN CON MOTOCICLETA
H	ATROPELLAMIENTO

CLAVE	CLASIFICACIÓN DEL ACCIDENTE
J	COLISIÓN CON BICICLETA
K	COLISIÓN SIN ESPECIFICAR
L	COLISIÓN CONTRA VEHÍCULO
M	CHOQUE CONTRA SEMOVIENTE
N	RELATIVO A LA CARGA
O	OTROS

- COLISIÓN CONTRA JINETE
- CAIDA DE PASAJERO
- INCENDIO
- CHOQUE CONTRA OTROS OBJETOS
- DESPRENDIMIENTO DE EJE/NEUMÁTICO
- SIN DATO

ACCIDENTES EQUIVALENTES

♿	UN MUERTO = 6 ACCIDENTES
Δ	UN HERIDO = 2 ACCIDENTES

ACCIDENTES POR KILÓMETRO

2018

QUERÉTARO

CARRETERA Y TRAMO: Jalpan de Serra - Río Verde Jalpan de Serra - Lim. Edos. Qro./S.L.P. INICIA EN KM: 0+000 FINALIZA EN KM: 52+270

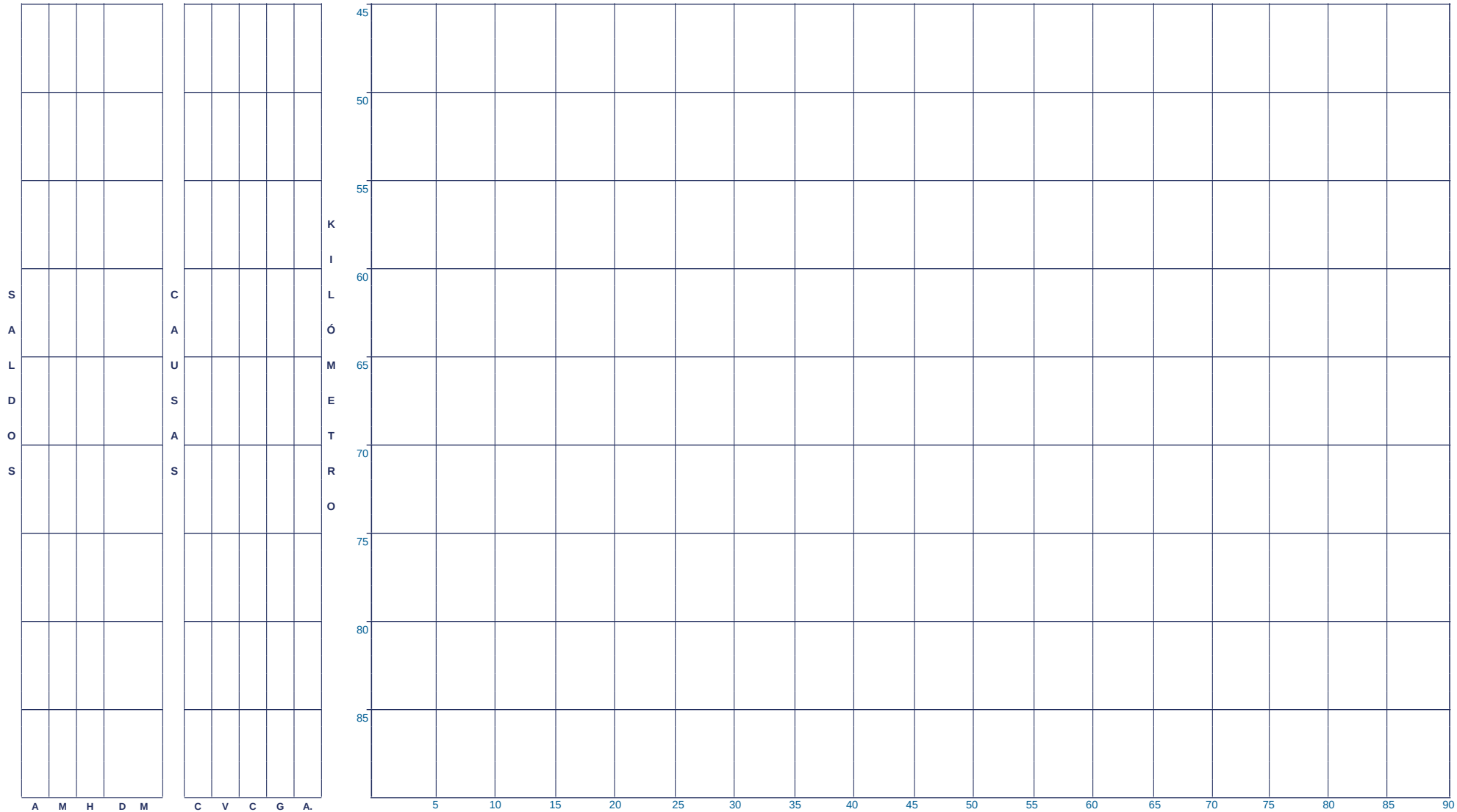

CLAVE	CLASIFICACIÓN DEL ACCIDENTE
A	SALIDA DEL CAMINO
B	VOLCADURA
C	CHOQUE POR ALCANCE
D	CHOQUE LATERAL
E	CHOQUE CONTRA OBJETO FIJO
F	CHOQUE FRONTAL
G	COLISIÓN CON MOTOCICLETA
H	ATROPELLAMIENTO

CLAVE	CLASIFICACIÓN DEL ACCIDENTE
J	COLISIÓN CON BICICLETA
K	COLISIÓN SIN ESPECIFICAR
L	COLISIÓN CONTRA VEHÍCULO
M	CHOQUE CONTRA SEMOVIENTE
N	RELATIVO A LA CARGA
O	OTROS

- COLISIÓN CONTRA JINETE
- CAIDA DE PASAJERO
- INCENDIO
- CHOQUE CONTRA OTROS OBJETOS
- DESPRENDIMIENTO DE EJE/NEUMÁTICO
- SIN DATO

ACCIDENTES EQUIVALENTES

♿	UN MUERTO = 6 ACCIDENTES
Δ	UN HERIDO = 2 ACCIDENTES

ACCIDENTES POR KILÓMETRO

2018

QUERÉTARO

CARRETERA Y TRAMO: La Noria - Acámbaro La Noria - Lim. Edos. Qro./Mich. INICIA EN KM: 0+000 FINALIZA EN KM: 39+200

SALDOS					CAUSAS					KILÓMETRO
ACCIDENTES	MUERTOS	HERIDOS	DAÑOS	MATERIALES	CONDUCTOR	VEHÍCULO	CAMINO	GANADO	A. NATURAL	
1	0	0	60,000		1	0	0	0	0	0
3	1	3	200,000		3	0	0	0	0	5
										10
										15
										20
										25
										30
										35
										40

L

D D F 🚶 🚶 🚶 🚶 🚶 Δ Δ Δ Δ Δ

5 10 15 20 25 30 35 40 45 50 55 60 65 70 75 80 85 90

NÚMERO Y CLASIFICACIÓN DE ACCIDENTES

CLAVE	CLASIFICACIÓN DEL ACCIDENTE	CLAVE	CLASIFICACIÓN DEL ACCIDENTE
A	SALIDA DEL CAMINO	J	COLISIÓN CON BICICLETA
B	VOLCADURA	K	COLISIÓN SIN ESPECIFICAR
C	CHOQUE POR ALCANCE	L	COLISIÓN CONTRA VEHÍCULO
D	CHOQUE LATERAL	M	CHOQUE CONTRA SEMOVIENTE
E	CHOQUE CONTRA OBJETO FIJO	N	RELATIVO A LA CARGA
F	CHOQUE FRONTAL	O	OTROS
G	COLISIÓN CON MOTOCICLETA		- COLISIÓN CONTRA JINETE - CHOQUE CONTRA OTROS OBJETOS
H	ATROPELLAMIENTO		- CAIDA DE PASAJERO - DESPRENDIMIENTO DE EJE/NEUMÁTICO
			- INCENDIO - SIN DATO

ACCIDENTES EQUIVALENTES

🚶 UN MUERTO = 6 ACCIDENTES

Δ UN HERIDO = 2 ACCIDENTES

ACCIDENTES POR KILÓMETRO

2018

QUERÉTARO

CARRETERA Y TRAMO: Libramiento Nororiente de Querétaro (Cuota) INICIA EN KM: 0+000 FINALIZA EN KM: 37+500

ACCIDENTES	MUERTOS	HERIDOS	DAÑOS	MATERIALES
2	0	7	140,000	
1	0	1	260,000	
3	1	0	120,300	
1	0	0	30,000	
1	0	0	2,000	
1	0	0	250,000	
4	0	0	1,015,000	
1	1	0	60,000	
1	0	0	1,550,000	
2	0	0	750,000	
1	0	0	200,000	
1	0	0	3,150,000	
2	0	0	43,000	
1	0	0	75,000	
1	0	0	30,000	
2	0	2	45,000	
1	0	0	180,000	
2	2	0	330,000	
1	1	0	35,000	

CONDUCTOR	VEHÍCULO	CAMINO	GANADO	A. NATURAL
2	0	0	0	0
2	0	0	0	0
4	0	0	0	0
1	0	0	0	0
1	0	0	0	0
1	0	0	0	0
4	0	0	0	0
1	0	0	0	0
1	0	1	0	0
0	2	0	0	0
1	0	0	0	0
0	0	2	0	0
2	0	1	0	1
1	0	0	0	0
1	0	0	0	0
2	0	2	0	2
1	0	0	0	0
3	0	0	0	0
1	0	0	0	0

SALDOS CAUSAS KILÓMETRO



NÚMERO Y CLASIFICACIÓN DE ACCIDENTES

CLAVE	CLASIFICACIÓN DEL ACCIDENTE
A	SALIDA DEL CAMINO
B	VOLCADURA
C	CHOQUE POR ALCANCE
D	CHOQUE LATERAL
E	CHOQUE CONTRA OBJETO FIJO
F	CHOQUE FRONTAL
G	COLISIÓN CON MOTOCICLETA
H	ATROPELLAMIENTO

CLAVE	CLASIFICACIÓN DEL ACCIDENTE
J	COLISIÓN CON BICICLETA
K	COLISIÓN SIN ESPECIFICAR
L	COLISIÓN CONTRA VEHÍCULO
M	CHOQUE CONTRA SEMOVIENTE
N	RELATIVO A LA CARGA
O	OTROS

- COLISIÓN CONTRA JINETE
- CAIDA DE PASAJERO
- INCENDIO
- CHOQUE CONTRA OTROS OBJETOS
- DESPRENDIMIENTO DE EJE/NEUMÁTICO
- SIN DATO

ACCIDENTES EQUIVALENTES

Δ	UN HERIDO = 2 ACCIDENTES

ACCIDENTES POR KILÓMETRO

2018

QUERÉTARO

CARRETERA Y TRAMO: Libramiento Surponiente de Querétaro (Estatal Libre) T. C. (México - Querétaro) - T. C. (Querétaro - San Luis Potosí) **INICIA EN KM: 15+000** **FINALIZA EN KM: 46+900**

ACCIDENTES	MUERTOS	HERIDOS	DAÑOS	MATERIALES
1	0	0	30,000	
1	0	0	20,000	
4	1	0	102,500	
1	0	0	25,000	
1	0	0	1,400,000	
3	0	0	205,000	
1	0	0	0	
1	0	1	10,000	
2	0	0	85,000	
1	0	0	10,000	
2	1	1	20,000	
1	0	0	15,000	
1	0	0	50,000	
1	0	0	150,000	
1	0	0	10,000	

SALDOS

CONDUCTOR	VEHÍCULO	CAMINO	GANADO	A. NATURAL
1	0	0	0	0
1	0	0	0	0
3	0	0	0	0
1	0	0	0	0
1	0	1	0	0
3	0	1	0	0
1	0	0	0	0
1	0	0	0	0
2	0	0	0	0
1	0	1	0	0
1	0	1	0	0
0	0	0	0	0
1	0	0	0	0
1	0	0	0	0
1	0	0	0	0

CAUSAS

KILÓMETRO

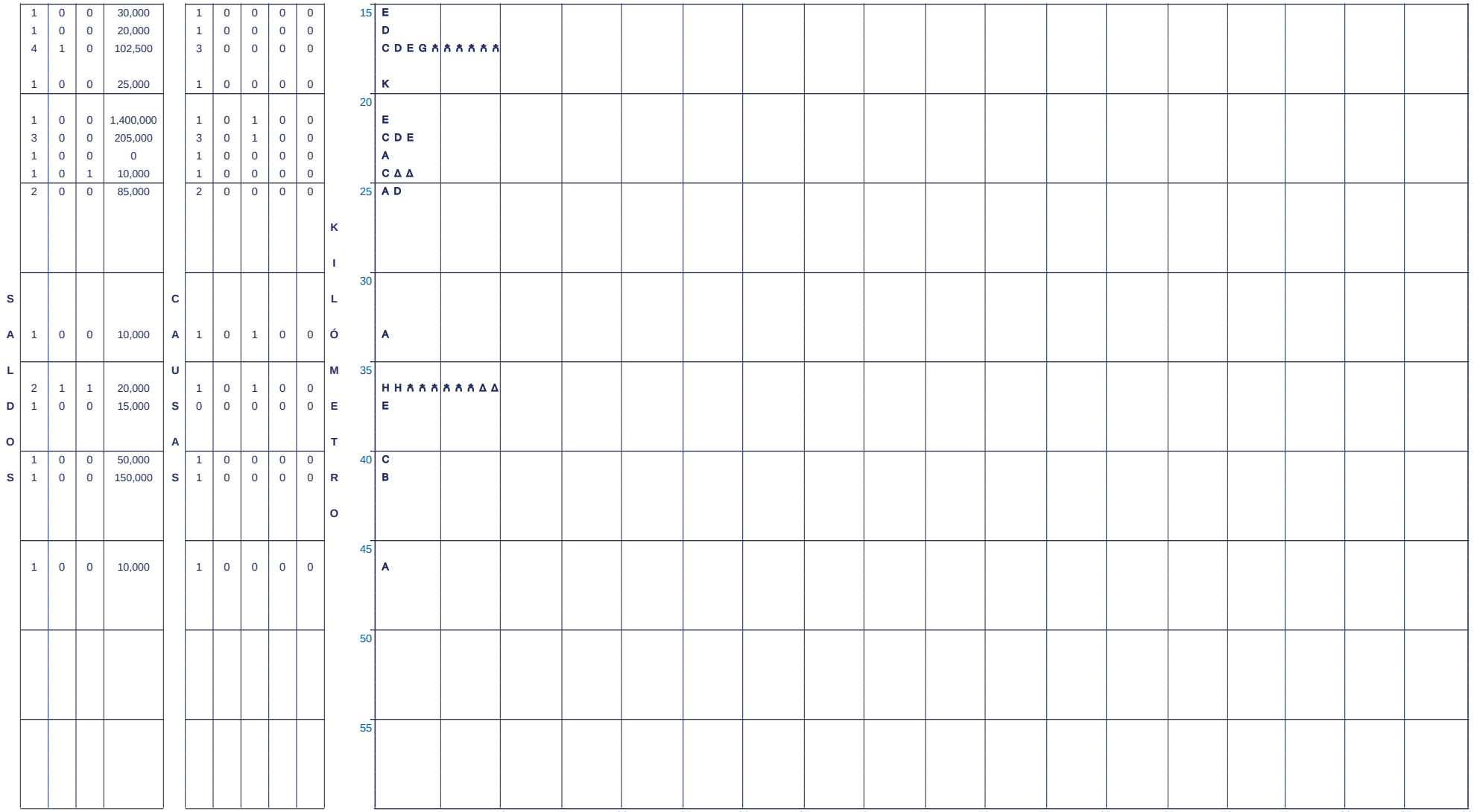

NÚMERO Y CLASIFICACIÓN DE ACCIDENTES

CLAVE	CLASIFICACIÓN DEL ACCIDENTE
A	SALIDA DEL CAMINO
B	VOLCADURA
C	CHOQUE POR ALCANCE
D	CHOQUE LATERAL
E	CHOQUE CONTRA OBJETO FIJO
F	CHOQUE FRONTAL
G	COLISIÓN CON MOTOCICLETA
H	ATROPELLAMIENTO

CLAVE	CLASIFICACIÓN DEL ACCIDENTE
J	COLISIÓN CON BICICLETA
K	COLISIÓN SIN ESPECIFICAR
L	COLISIÓN CONTRA VEHÍCULO
M	CHOQUE CONTRA SEMOVIENTE
N	RELATIVO A LA CARGA
O	OTROS

- COLISIÓN CONTRA JINETE
- CAIDA DE PASAJERO
- INCENDIO
- CHOQUE CONTRA OTROS OBJETOS
- DESPRENDIMIENTO DE EJE/NEUMÁTICO
- SIN DATO

ACCIDENTES EQUIVALENTES

🚶	UN MUERTO = 6 ACCIDENTES
Δ	UN HERIDO = 2 ACCIDENTES

ACCIDENTES POR KILÓMETRO

2018

QUERÉTARO

CARRETERA Y TRAMO: México - Querétaro (Cuota) Lim. Edos. Méx./Qro. - Querétaro INICIA EN KM: 145+500 FINALIZA EN KM: 212+100

ACCIDENTES	MUERTOS	HERIDOS	DAÑOS	MATERIALES	CONDUCTOR	VEHÍCULO	CAMINO	GANADO	A. NATURAL
1	0	1	200,000		1	0	0	0	0
1	0	0	12,000		1	0	2	0	1
3	0	2	135,000		2	0	4	0	2
1	1	2	30,000		1	0	0	0	0
1	0	3	80,000		1	0	0	0	0
4	0	0	335,000		4	1	1	0	2
2	1	0	130,000		2	0	0	0	0
2	1	0	160,000		2	0	2	0	1
3	0	0	285,000		4	0	4	0	2
5	0	5	525,000		4	3	5	0	2
1	0	2	20,000		1	0	0	0	0
5	1	3	1,060,000		5	0	1	0	0
6	2	6	2,950,000		5	2	1	0	0
1	0	0	140,000		0	1	0	0	0
2	0	0	825,000		1	0	3	0	1
1	1	1	80,000		1	0	0	0	0
1	0	0	100,000		1	0	0	0	0
1	0	0	240,000		1	0	0	0	0
2	0	2	840,000		1	0	0	0	0
2	0	1	65,000		2	0	3	0	0
3	1	4	255,000		3	0	2	0	1
1	0	0	25,000		2	0	0	0	0
3	0	1	380,000		4	0	0	0	0
3	0	3	280,000		3	0	2	0	1
1	0	0	8,000		1	0	0	0	0
1	0	0	10,000		1	0	0	0	0
3	1	0	193,000		3	1	0	0	0
2	0	0	3,100,000		1	1	0	0	0
1	0	0	140,000		1	0	0	0	0
3	2	4	112,000		3	0	0	0	0
3	0	1	105,000		3	0	1	0	1
1	0	0	30,000		1	0	1	0	0
3	0	0	65,000		3	0	0	0	0
2	0	0	115,000		1	1	0	0	0
1	0	0	115,000		2	0	0	0	0
6	0	7	951,000		8	0	0	0	0

SALDOS CAUSALES



CLAVE	CLASIFICACIÓN DEL ACCIDENTE	CLAVE	CLASIFICACIÓN DEL ACCIDENTE
A	SALIDA DEL CAMINO	J	COLISIÓN CON BICICLETA
B	VOLCADURA	K	COLISIÓN SIN ESPECIFICAR
C	CHOQUE POR ALCANCE	L	COLISIÓN CONTRA VEHÍCULO
D	CHOQUE LATERAL	M	CHOQUE CONTRA SEMOVIENTE
E	CHOQUE CONTRA OBJETO FIJO	N	RELATIVO A LA CARGA
F	CHOQUE FRONTAL	O	OTROS
G	COLISIÓN CON MOTOCICLETA		- COLISIÓN CONTRA JINETE - CHOQUE CONTRA OTROS OBJETOS - CAIDA DE PASAJERO - DESPRENDIMIENTO DE EJE/NEUMÁTICO - INCENDIO - SIN DATO
H	ATROPELLAMIENTO		

ACCIDENTES EQUIVALENTES

🚑	UN MUERTO = 6 ACCIDENTES
Δ	UN HERIDO = 2 ACCIDENTES

ACCIDENTES POR KILÓMETRO

2018

QUERÉTARO

CARRETERA Y TRAMO: México - Querétaro (Cuota) Lim. Edos. Méx./Qro. - Querétaro INICIA EN KM: 145+500 FINALIZA EN KM: 212+100

ACCIDENTES	MUERTOS	HERIDOS	DAÑOS	MATERIALES
1	0	0	5,000	
4	0	4	80,000	
2	0	0	63,000	
3	0	0	76,000	
2	0	0	105,000	
2	2	2	54,000	
3	0	0	93,000	
4	0	2	102,000	
4	0	3	501,000	
7	0	0	362,000	
1	0	0	30,000	
11	0	8	391,000	
2	2	0	166,000	
7	0	6	605,500	
2	0	0	124,000	
6	0	2	463,000	
7	1	1	338,000	
3	0	0	170,000	
15	0	0	850,000	
3	0	0	104,000	
8	1	1	163,000	
3	0	1	190,000	

SALDOS

CONDUCTOR	VEHÍCULO	CAMINO	GANADO	A. NATURAL
1	0	0	0	0
5	0	0	0	0
2	0	0	0	0
1	1	1	0	0
1	0	0	0	0
2	0	0	0	0
3	0	0	0	0
3	1	0	0	0
4	0	0	0	0
7	0	0	0	0
1	0	0	0	0
10	0	0	0	0
2	1	2	0	1
7	0	1	0	1
2	1	2	0	1
6	0	3	0	3
6	1	1	0	0
2	1	0	0	0
15	0	0	0	0
3	0	0	0	0
7	0	2	0	1
3	0	0	0	0

CAUSAS

KILÓMETRO



NÚMERO Y CLASIFICACIÓN DE ACCIDENTES

CLAVE	CLASIFICACIÓN DEL ACCIDENTE	CLAVE	CLASIFICACIÓN DEL ACCIDENTE
A	SALIDA DEL CAMINO	J	COLISIÓN CON BICICLETA
B	VOLCADURA	K	COLISIÓN SIN ESPECIFICAR
C	CHOQUE POR ALCANCE	L	COLISIÓN CONTRA VEHÍCULO
D	CHOQUE LATERAL	M	CHOQUE CONTRA SEMOVIENTE
E	CHOQUE CONTRA OBJETO FIJO	N	RELATIVO A LA CARGA
F	CHOQUE FRONTAL	O	OTROS
G	COLISIÓN CON MOTOCICLETA		- COLISIÓN CONTRA JINETE - CHOQUE CONTRA OTROS OBJETOS - CAIDA DE PASAJERO - DESPRENDIMIENTO DE EJE/NEUMÁTICO - INCENDIO - SIN DATO
H	ATROPELLAMIENTO		

ACCIDENTES EQUIVALENTES

Ѧ UN MUERTO = 6 ACCIDENTES

Δ UN HERIDO = 2 ACCIDENTES

ACCIDENTES POR KILÓMETRO

2018

QUERÉTARO

CARRETERA Y TRAMO: Palmillas - Apaseo el Grande (Cuota) T.C. (México - Querétaro) - Lim. Edos. Qro./Gto. INICIA EN KM: 0+000 FINALIZA EN KM: 67+000

SALDOS				CAUSAS					KILÓMETRO
ACCIDENTES	MUERTOS	HERIDOS	DAÑOS	CONDUCTOR	VEHÍCULO	CAMINO	GANADO	A. NATURAL	
1	0	0	310,000	1	0	0	0	0	D
2	0	0	70,000	2	1	0	0	0	C L
1	0	0	140,000	1	0	0	0	0	C
1	0	1	100,000	1	0	0	0	0	C Δ Δ
1	1	1	90,000	1	0	0	0	0	C 🚶 🚶 🚶 🚶 🚶 Δ Δ
1	1	0	20,000	0	1	0	0	0	B 🚶 🚶 🚶 🚶 🚶 🚶
1	0	0	600,000	1	1	0	0	1	D
1	0	0	5,000	1	0	2	0	1	A
1	0	0	80,000	1	0	0	0	0	A
1	0	0	200,000	1	0	0	0	0	A
1	0	0	300,000	1	0	0	0	0	C
1	0	0	300,000	1	0	0	0	0	C
1	0	0	60,000	1	0	0	0	0	A
1	0	1	210,000	1	0	0	0	0	E Δ Δ
1	0	0	300,000	1	0	0	0	0	A
3	2	0	610,000	4	0	0	0	0	C C C 🚶 🚶 🚶 🚶 🚶 🚶 🚶 🚶 🚶 🚶 🚶

0 5 10 15 20 25 30 35 40

5 10 15 20 25 30 35 40 45 50 55 60 65 70 75 80 85 90

NÚMERO Y CLASIFICACIÓN DE ACCIDENTES

CLAVE	CLASIFICACIÓN DEL ACCIDENTE	CLAVE	CLASIFICACIÓN DEL ACCIDENTE
A	SALIDA DEL CAMINO	J	COLISIÓN CON BICICLETA
B	VOLCADURA	K	COLISIÓN SIN ESPECIFICAR
C	CHOQUE POR ALCANCE	L	COLISIÓN CONTRA VEHÍCULO
D	CHOQUE LATERAL	M	CHOQUE CONTRA SEMOVIENTE
E	CHOQUE CONTRA OBJETO FIJO	N	RELATIVO A LA CARGA
F	CHOQUE FRONTAL	O	OTROS
G	COLISIÓN CON MOTOCICLETA		- COLISIÓN CONTRA JINETE - CHOQUE CONTRA OTROS OBJETOS - CAIDA DE PASAJERO - DESPRENDIMIENTO DE EJE/NEUMÁTICO - INCENDIO - SIN DATO
H	ATROPELLAMIENTO		

ACCIDENTES EQUIVALENTES

🚶	UN MUERTO = 6 ACCIDENTES
Δ	UN HERIDO = 2 ACCIDENTES

ACCIDENTES POR KILÓMETRO

2018

QUERÉTARO

CARRETERA Y TRAMO: Palmillas - Apaseo el Grande (Cuota) T.C. (México - Querétaro) - Lim. Edos. Qro./Gto. INICIA EN KM: 0+000 FINALIZA EN KM: 67+000

ACCIDENTES	MUERTOS	HERIDOS	DAÑOS	MATERIALES
1	0	0	50,000	
2	1	0	55,000	
1	0	0	10,000	
2	0	1	175,000	
1	2	3	50,000	
1	0	0	30,000	
1	0	1	45,000	
2	0	0	330,000	
1	2	0	100,000	
1	0	0	650,000	

CONDUCTOR	VEHÍCULO	CAMINO	GANADO	A. NATURAL
1	0	1	0	0
2	0	2	0	1
1	0	0	0	0
2	0	0	0	0
0	1	0	0	0
1	0	0	0	0
1	0	0	0	0
1	0	3	0	2
1	0	2	0	1
1	0	0	0	0

SALDOS CAUSAS

KILÓMETRO



NÚMERO Y CLASIFICACIÓN DE ACCIDENTES

CLAVE	CLASIFICACIÓN DEL ACCIDENTE	CLAVE	CLASIFICACIÓN DEL ACCIDENTE
A	SALIDA DEL CAMINO	J	COLISIÓN CON BICICLETA
B	VOLCADURA	K	COLISIÓN SIN ESPECIFICAR
C	CHOQUE POR ALCANCE	L	COLISIÓN CONTRA VEHÍCULO
D	CHOQUE LATERAL	M	CHOQUE CONTRA SEMOVIENTE
E	CHOQUE CONTRA OBJETO FIJO	N	RELATIVO A LA CARGA
F	CHOQUE FRONTAL	O	OTROS
G	COLISIÓN CON MOTOCICLETA		- COLISIÓN CONTRA JINETE - CHOQUE CONTRA OTROS OBJETOS - CAIDA DE PASAJERO - DESPRENDIMIENTO DE EJE/NEUMÁTICO - INCENDIO - SIN DATO
H	ATROPELLAMIENTO		

ACCIDENTES EQUIVALENTES

- UN MUERTO = 6 ACCIDENTES
- Δ UN HERIDO = 2 ACCIDENTES

ACCIDENTES POR KILÓMETRO

2018

QUERÉTARO

CARRETERA Y TRAMO: Portezuelo - Palmillas Lim. Edos. Hgo./Qro. - Palmillas INICIA EN KM: 71+400 FINALIZA EN KM: 82+600

ACCIDENTES	MUERTOS	HERIDOS	DAÑOS	MATERIALES
1	0	0	40,000	
1	1	0	50,000	
2	1	0	80,000	

CONDUCTOR	VEHÍCULO	CAMINO	GANADO	A. NATURAL
0	2	1	0	0
1	0	0	0	0
1	0	0	0	0

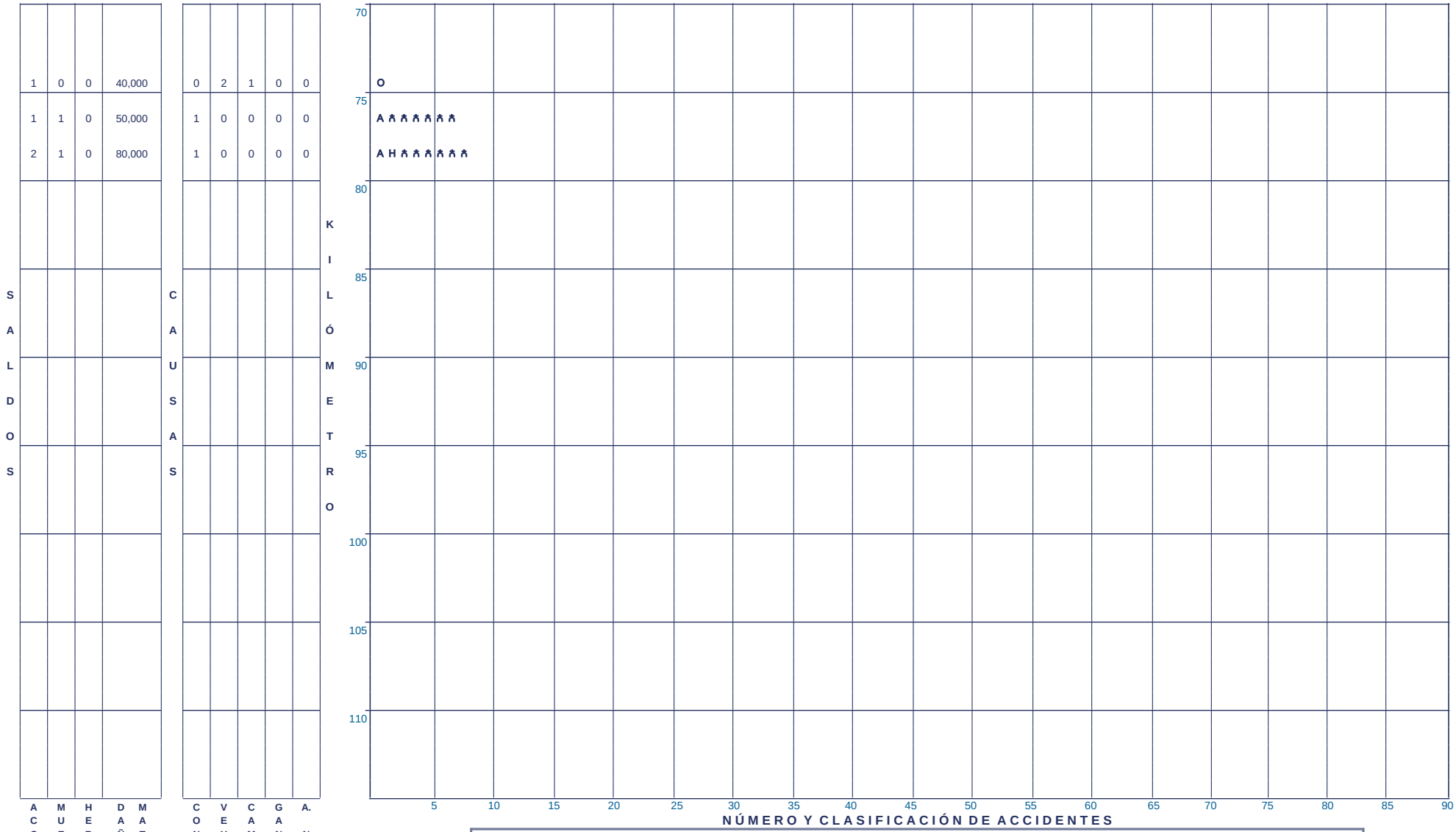

CLAVE	CLASIFICACIÓN DEL ACCIDENTE	CLAVE	CLASIFICACIÓN DEL ACCIDENTE
A	SALIDA DEL CAMINO	J	COLISIÓN CON BICICLETA
B	VOLCADURA	K	COLISIÓN SIN ESPECIFICAR
C	CHOQUE POR ALCANCE	L	COLISIÓN CONTRA VEHÍCULO
D	CHOQUE LATERAL	M	CHOQUE CONTRA SEMOVIENTE
E	CHOQUE CONTRA OBJETO FIJO	N	RELATIVO A LA CARGA
F	CHOQUE FRONTAL	O	OTROS
G	COLISIÓN CON MOTOCICLETA		- COLISIÓN CONTRA JINETE - CHOQUE CONTRA OTROS OBJETOS
H	ATROPELLAMIENTO		- CAIDA DE PASAJERO - DESPRENDIMIENTO DE EJE/NEUMÁTICO
			- INCENDIO - SIN DATO

ACCIDENTES EQUIVALENTES

- UN MUERTO = 6 ACCIDENTES
- Δ UN HERIDO = 2 ACCIDENTES

ACCIDENTES POR KILÓMETRO

2018

QUERÉTARO

CARRETERA Y TRAMO: Querétaro - Irapuato (Cuota) Querétaro - Lim. Edos. Qro./Gto. INICIA EN KM: 0+000 FINALIZA EN KM: 7+800

ACCIDENTES	MUERTOS	HERIDOS	DAÑOS	MATERIALES
3	0	0	75,000	
1	1	0	15,000	
2	0	0	610,000	
1	0	0	7,000	
1	0	0	0	

CONDUCTOR	VEHÍCULO	CAMINO	GANADO	A. NATURAL
3	1	0	0	0
1	0	0	0	0
2	0	2	0	1
1	0	0	0	0
1	0	0	0	0

SALDOS CAUSAS

KILÓMETRO



CLAVE	CLASIFICACIÓN DEL ACCIDENTE	CLAVE	CLASIFICACIÓN DEL ACCIDENTE
A	SALIDA DEL CAMINO	J	COLISIÓN CON BICICLETA
B	VOLCADURA	K	COLISIÓN SIN ESPECIFICAR
C	CHOQUE POR ALCANCE	L	COLISIÓN CONTRA VEHÍCULO
D	CHOQUE LATERAL	M	CHOQUE CONTRA SEMOVIENTE
E	CHOQUE CONTRA OBJETO FIJO	N	RELATIVO A LA CARGA
F	CHOQUE FRONTAL	O	OTROS
G	COLISIÓN CON MOTOCICLETA		- COLISIÓN CONTRA JINETE - CHOQUE CONTRA OTROS OBJETOS
H	ATROPELLAMIENTO		- CAIDA DE PASAJERO - DESPRENDIMIENTO DE EJE/NEUMÁTICO
			- INCENDIO - SIN DATO

ACCIDENTES EQUIVALENTES

- UN MUERTO = 6 ACCIDENTES
- Δ UN HERIDO = 2 ACCIDENTES

ACCIDENTES POR KILÓMETRO

2018

QUERÉTARO

CARRETERA Y TRAMO: Querétaro - Irapuato (Libre) Querétaro Poniente - Lim. Edos. Qro./Gto. INICIA EN KM: 0+000 FINALIZA EN KM: 13+490

ACCIDENTES	MUERTOS	HERIDOS	DAÑOS	MATERIALES
1	0	0	20,000	
4	0	0	106,000	
4	0	1	111,000	
2	0	0	30,000	

SALDOS

CONDUCTOR	VEHÍCULO	CAMINO	GANADO	A. NATURAL
1	0	0	0	0
4	0	0	0	0
4	0	0	0	0
2	0	0	0	0

CAUSAS

KILÓMETRO



NÚMERO Y CLASIFICACIÓN DE ACCIDENTES

CLAVE	CLASIFICACIÓN DEL ACCIDENTE
A	SALIDA DEL CAMINO
B	VOLCADURA
C	CHOQUE POR ALCANCE
D	CHOQUE LATERAL
E	CHOQUE CONTRA OBJETO FIJO
F	CHOQUE FRONTAL
G	COLISIÓN CON MOTOCICLETA
H	ATROPELLAMIENTO

CLAVE	CLASIFICACIÓN DEL ACCIDENTE
J	COLISIÓN CON BICICLETA
K	COLISIÓN SIN ESPECIFICAR
L	COLISIÓN CONTRA VEHÍCULO
M	CHOQUE CONTRA SEMOVIENTE
N	RELATIVO A LA CARGA
O	OTROS

- COLISIÓN CONTRA JINETE
- CAIDA DE PASAJERO
- INCENDIO
- CHOQUE CONTRA OTROS OBJETOS
- DESPRENDIMIENTO DE EJE/NEUMÁTICO
- SIN DATO

ACCIDENTES EQUIVALENTES

☠	UN MUERTO = 6 ACCIDENTES
Δ	UN HERIDO = 2 ACCIDENTES

ACCIDENTES POR KILÓMETRO

2018

QUERÉTARO

CARRETERA Y TRAMO: Querétaro - San Luis Potosí Querétaro - Lim. Edos. Qro./Gto. INICIA EN KM: 0+000 FINALIZA EN KM: 36+720

ACCIDENTES	MUERTOS	HERIDOS	DAÑOS	MATERIALES	CONDUCTOR	VEHÍCULO	CAMINO	GANADO	A. NATURAL
2	1	0	280,000		2	0	3	0	2
4	0	0	110,000		4	0	0	0	0
1	0	0	220,000		1	0	0	0	0
3	0	0	80,000		3	0	2	0	1
4	0	0	99,000		5	0	2	0	0
1	0	0	12,000		1	0	0	0	0
2	0	3	73,000		2	1	0	0	0
2	0	0	40,000		2	0	0	0	0
3	0	0	245,000		4	0	2	0	1
3	1	0	80,000		2	0	0	0	0
1	0	0	15,000		2	0	2	0	1
5	0	1	96,000		5	1	0	0	0
3	1	0	152,800		1	1	0	0	0
2	0	1	65,000		2	0	0	0	0
2	0	3	70,000		1	2	0	0	0
3	0	1	90,000		3	0	0	0	0
4	0	0	260,000		4	0	0	0	0
1	0	0	15,000		0	1	0	0	0
2	0	0	500,000		2	0	0	0	0
3	0	0	320,000		2	0	0	0	0
3	0	0	175,000		3	0	1	0	0
4	0	3	100,000		4	0	0	0	0
2	0	0	80,000		2	0	1	0	1
2	1	0	45,000		1	1	0	0	0
2	1	3	80,000		1	0	0	0	0

SALDOS CAUSALES KILÓMETRO

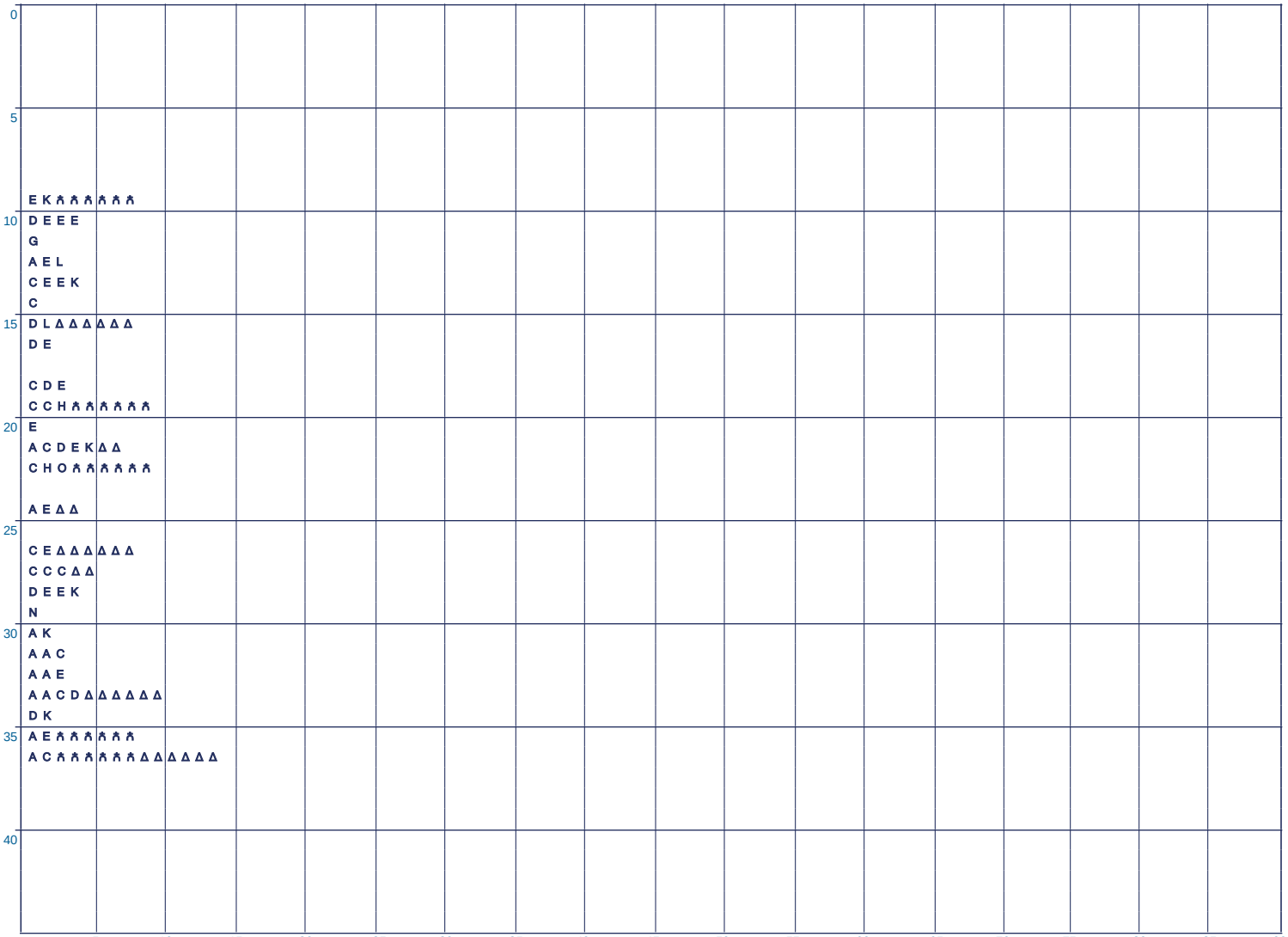

NÚMERO Y CLASIFICACIÓN DE ACCIDENTES

CLAVE	CLASIFICACIÓN DEL ACCIDENTE	CLAVE	CLASIFICACIÓN DEL ACCIDENTE
A	SALIDA DEL CAMINO	J	COLISIÓN CON BICICLETA
B	VOLCADURA	K	COLISIÓN SIN ESPECIFICAR
C	CHOQUE POR ALCANCE	L	COLISIÓN CONTRA VEHÍCULO
D	CHOQUE LATERAL	M	CHOQUE CONTRA SEMOVIENTE
E	CHOQUE CONTRA OBJETO FIJO	N	RELATIVO A LA CARGA
F	CHOQUE FRONTAL	O	OTROS
G	COLISIÓN CON MOTOCICLETA		- COLISIÓN CONTRA JINETE - CHOQUE CONTRA OTROS OBJETOS - CAIDA DE PASAJERO - DESPRENDIMIENTO DE EJE/NEUMÁTICO - INCENDIO - SIN DATO
H	ATROPELLAMIENTO		

ACCIDENTES EQUIVALENTES

🧍	UN MUERTO = 6 ACCIDENTES
Δ	UN HERIDO = 2 ACCIDENTES

ACCIDENTES POR KILÓMETRO

2018

QUERÉTARO

CARRETERA Y TRAMO: San Juan del Río - Xilitla San Juan del Río - Lim. Edos. Qro./S.L.P. INICIA EN KM: 0+000 FINALIZA EN KM: 238+330

SALDOS				CAUSAS					KILÓMETRO
ACCIDENTES	MUERTOS	HERIDOS	DAÑOS	MATERIALES	CONDUCTOR	VEHÍCULO	CAMINO	GANADO	A. NATURAL	
										0
12	00	00	40,000 275,000		12	00	10	00	00	5
										10
										15
										20
1	1	0	30,000		1	0	0	0	0	25
1	2	3	70,000		1	0	0	0	0	30
										35
										40

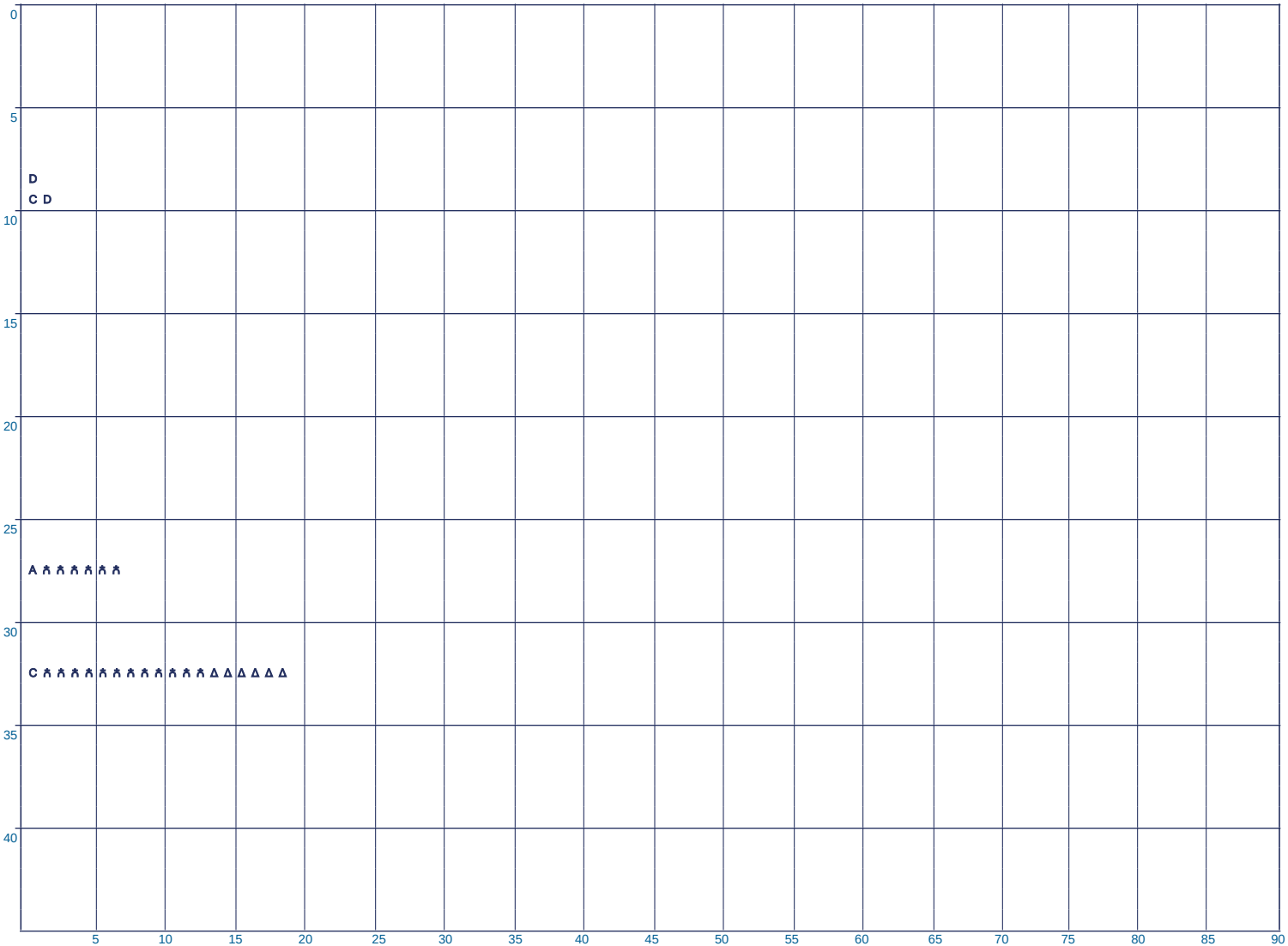

CLAVE	CLASIFICACIÓN DEL ACCIDENTE	CLAVE	CLASIFICACIÓN DEL ACCIDENTE
A	SALIDA DEL CAMINO	J	COLISIÓN CON BICICLETA
B	VOLCADURA	K	COLISIÓN SIN ESPECIFICAR
C	CHOQUE POR ALCANCE	L	COLISIÓN CONTRA VEHÍCULO
D	CHOQUE LATERAL	M	CHOQUE CONTRA SEMOVIENTE
E	CHOQUE CONTRA OBJETO FIJO	N	RELATIVO A LA CARGA
F	CHOQUE FRONTAL	O	OTROS
G	COLISIÓN CON MOTOCICLETA		- COLISIÓN CONTRA JINETE - CHOQUE CONTRA OTROS OBJETOS - CAIDA DE PASAJERO - DESPRENDIMIENTO DE EJE/NEUMÁTICO - INCENDIO - SIN DATO
H	ATROPELLAMIENTO		

ACCIDENTES EQUIVALENTES

- UN MUERTO = 6 ACCIDENTES
- Δ UN HERIDO = 2 ACCIDENTES

ACCIDENTES POR KILÓMETRO

2018

QUERÉTARO

CARRETERA Y TRAMO: San Juan del Río - Xilitla San Juan del Río - Lim. Edos. Qro./S.L.P. INICIA EN KM: 0+000 FINALIZA EN KM: 238+330

ACCIDENTES	MUERTOS	HERIDOS	DAÑOS	MATERIALES
1	1	5	220,000	
1	0	0	300,000	
1	0	2	190,000	

CONDUCTOR	VEHÍCULO	CAMINO	GANADO	A. NATURAL
1	0	3	0	0
0	1	0	0	0
1	0	0	0	0

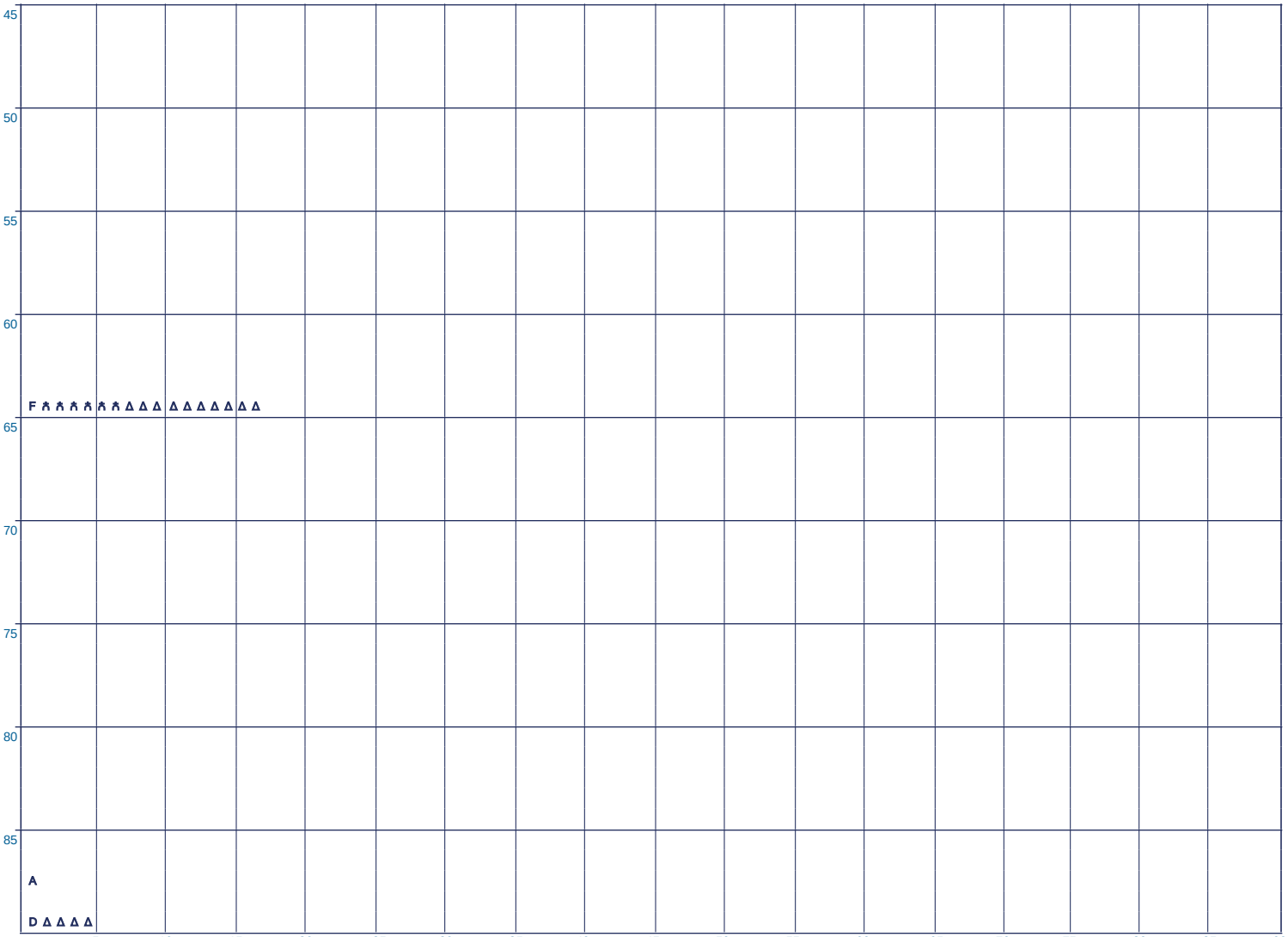

CLAVE	CLASIFICACIÓN DEL ACCIDENTE	CLAVE	CLASIFICACIÓN DEL ACCIDENTE
A	SALIDA DEL CAMINO	J	COLISIÓN CON BICICLETA
B	VOLCADURA	K	COLISIÓN SIN ESPECIFICAR
C	CHOQUE POR ALCANCE	L	COLISIÓN CONTRA VEHÍCULO
D	CHOQUE LATERAL	M	CHOQUE CONTRA SEMOVIENTE
E	CHOQUE CONTRA OBJETO FIJO	N	RELATIVO A LA CARGA
F	CHOQUE FRONTAL	O	OTROS
G	COLISIÓN CON MOTOCICLETA		- COLISIÓN CONTRA JINETE - CHOQUE CONTRA OTROS OBJETOS
H	ATROPELLAMIENTO		- CAIDA DE PASAJERO - DESPRENDIMIENTO DE EJE/NEUMÁTICO
			- INCENDIO - SIN DATO

ACCIDENTES EQUIVALENTES

- UN MUERTO = 6 ACCIDENTES
- Δ UN HERIDO = 2 ACCIDENTES

ACCIDENTES POR KILÓMETRO

2018

QUERÉTARO

CARRETERA Y TRAMO: San Juan del Río - Xilitla San Juan del Río - Lim. Edos. Qro./S.L.P. INICIA EN KM: 0+000 FINALIZA EN KM: 238+330

ACCIDENTES	MUERTOS	HERIDOS	DAÑOS	MATERIALES
SALDOS	1	1	0	25,000

CONDUCTOR	VEHÍCULO	CAMINO	GANADO	A. NATURAL
CAUSAS	1	0	0	0	0



CLAVE	CLASIFICACIÓN DEL ACCIDENTE
A	SALIDA DEL CAMINO
B	VOLCADURA
C	CHOQUE POR ALCANCE
D	CHOQUE LATERAL
E	CHOQUE CONTRA OBJETO FIJO
F	CHOQUE FRONTAL
G	COLISIÓN CON MOTOCICLETA
H	ATROPELLAMIENTO

CLAVE	CLASIFICACIÓN DEL ACCIDENTE
J	COLISIÓN CON BICICLETA
K	COLISIÓN SIN ESPECIFICAR
L	COLISIÓN CONTRA VEHÍCULO
M	CHOQUE CONTRA SEMOVIENTE
N	RELATIVO A LA CARGA
O	OTROS

- COLISIÓN CONTRA JINETE
- CAIDA DE PASAJERO
- INCENDIO
- CHOQUE CONTRA OTROS OBJETOS
- DESPRENDIMIENTO DE EJE/NEUMÁTICO
- SIN DATO

ACCIDENTES EQUIVALENTES

♿	UN MUERTO = 6 ACCIDENTES
Δ	UN HERIDO = 2 ACCIDENTES

ACCIDENTES POR KILÓMETRO

2018

QUERÉTARO

CARRETERA Y TRAMO: San Juan del Río - Xilitla San Juan del Río - Lim. Edos. Qro./S.L.P. INICIA EN KM: 0+000 FINALIZA EN KM: 238+330

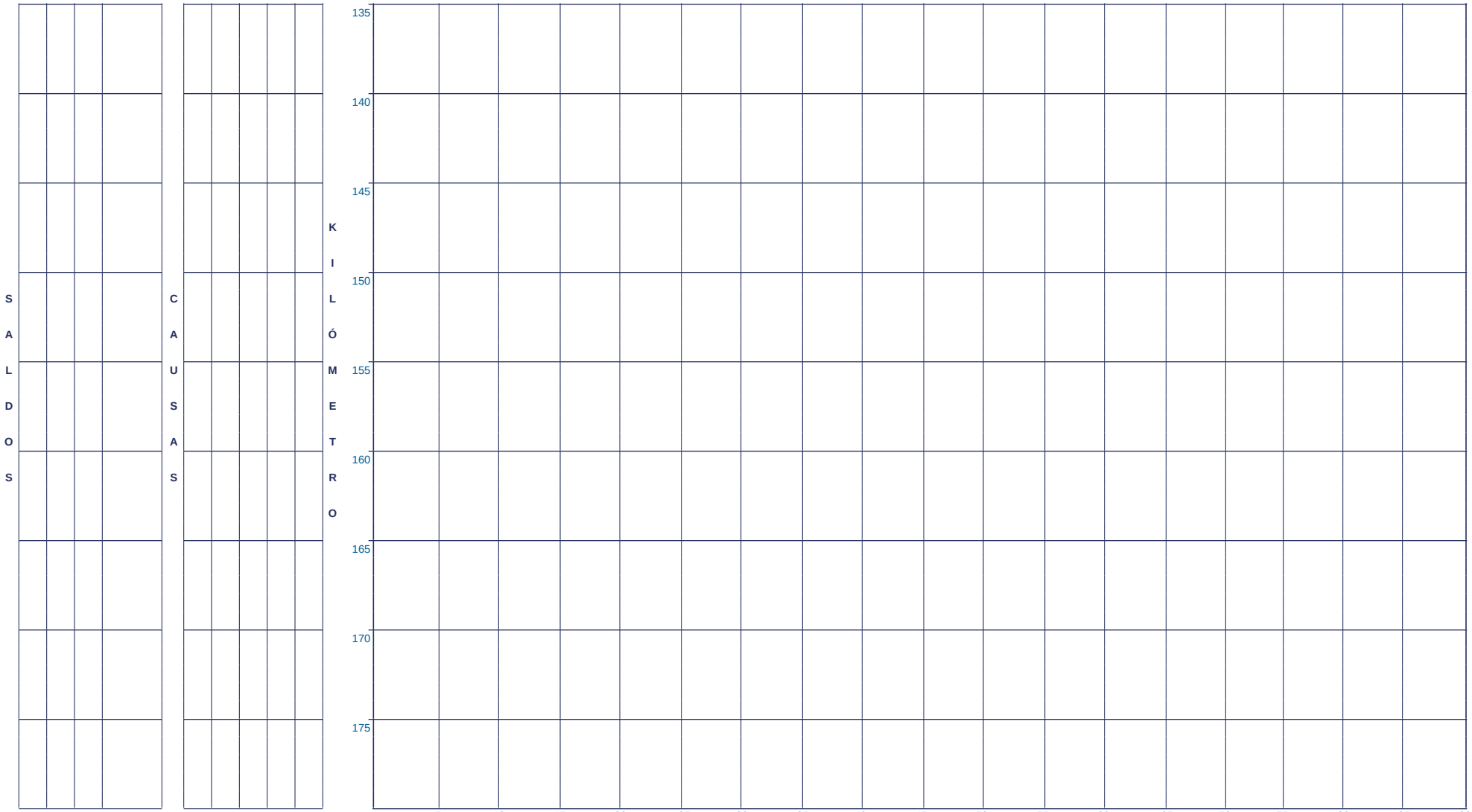

CLAVE	CLASIFICACIÓN DEL ACCIDENTE
A	SALIDA DEL CAMINO
B	VOLCADURA
C	CHOQUE POR ALCANCE
D	CHOQUE LATERAL
E	CHOQUE CONTRA OBJETO FIJO
F	CHOQUE FRONTAL
G	COLISIÓN CON MOTOCICLETA
H	ATROPELLAMIENTO

CLAVE	CLASIFICACIÓN DEL ACCIDENTE
J	COLISIÓN CON BICICLETA
K	COLISIÓN SIN ESPECIFICAR
L	COLISIÓN CONTRA VEHÍCULO
M	CHOQUE CONTRA SEMOVIENTE
N	RELATIVO A LA CARGA
O	OTROS

- COLISIÓN CONTRA JINETE
- CAIDA DE PASAJERO
- INCENDIO
- CHOQUE CONTRA OTROS OBJETOS
- DESPRENDIMIENTO DE EJE/NEUMÁTICO
- SIN DATO

ACCIDENTES EQUIVALENTES

♿	UN MUERTO = 6 ACCIDENTES
Δ	UN HERIDO = 2 ACCIDENTES

ACCIDENTES POR KILÓMETRO

2018

QUERÉTARO

CARRETERA Y TRAMO: San Juan del Río - Xilitla San Juan del Río - Lim. Edos. Qro./S.L.P. INICIA EN KM: 0+000 FINALIZA EN KM: 238+330

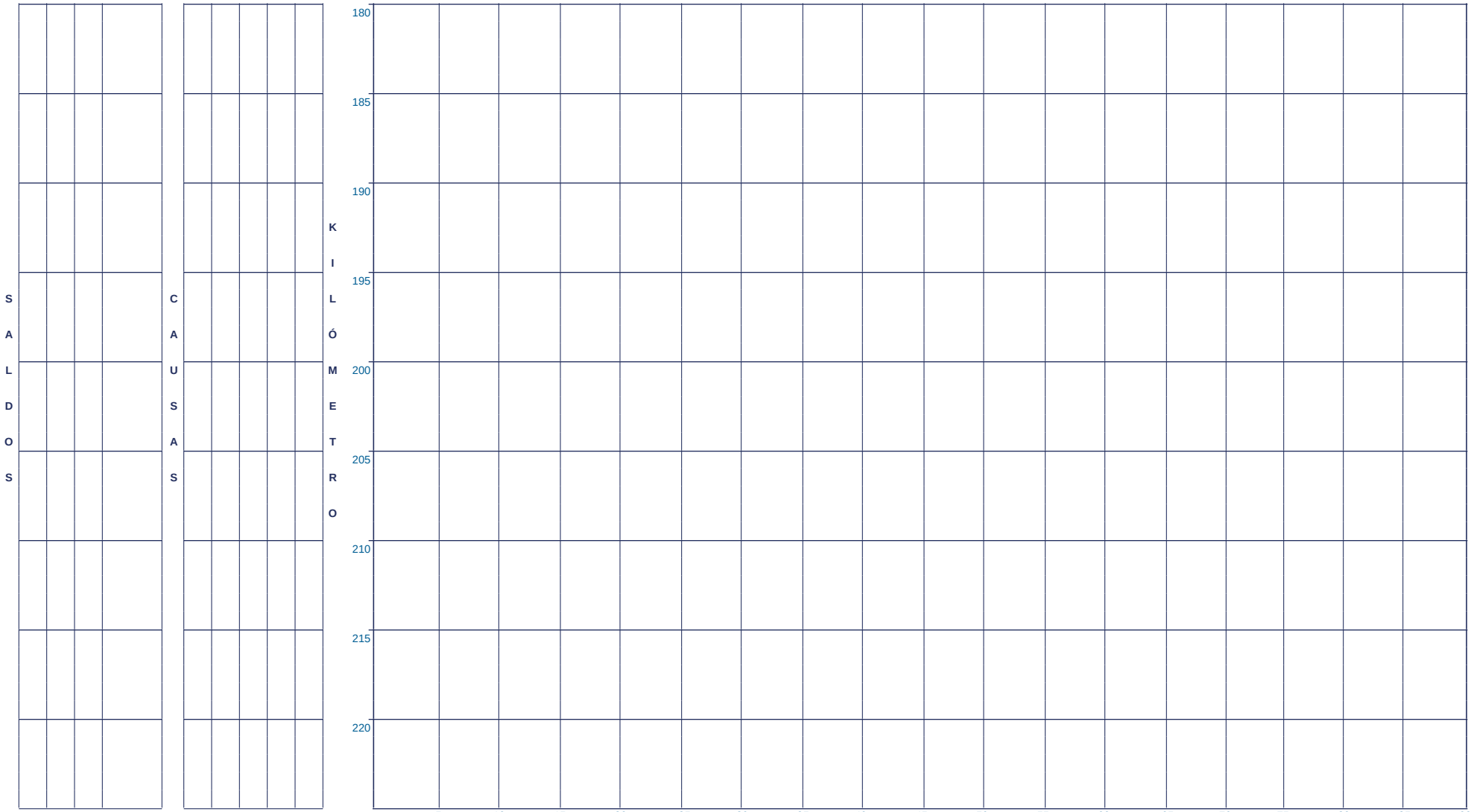

CLAVE	CLASIFICACIÓN DEL ACCIDENTE
A	SALIDA DEL CAMINO
B	VOLCADURA
C	CHOQUE POR ALCANCE
D	CHOQUE LATERAL
E	CHOQUE CONTRA OBJETO FIJO
F	CHOQUE FRONTAL
G	COLISIÓN CON MOTOCICLETA
H	ATROPELLAMIENTO

CLAVE	CLASIFICACIÓN DEL ACCIDENTE
J	COLISIÓN CON BICICLETA
K	COLISIÓN SIN ESPECIFICAR
L	COLISIÓN CONTRA VEHÍCULO
M	CHOQUE CONTRA SEMOVIENTE
N	RELATIVO A LA CARGA
O	OTROS

- COLISIÓN CONTRA JINETE
- CAIDA DE PASAJERO
- INCENDIO
- CHOQUE CONTRA OTROS OBJETOS
- DESPRENDIMIENTO DE EJE/NEUMÁTICO
- SIN DATO

ACCIDENTES EQUIVALENTES

♿	UN MUERTO = 6 ACCIDENTES
Δ	UN HERIDO = 2 ACCIDENTES

ACCIDENTES POR KILÓMETRO

2018

QUERÉTARO

CARRETERA Y TRAMO: San Juan del Río - Xilitla San Juan del Río - Lim. Edos. Qro./S.L.P. INICIA EN KM: 0+000 FINALIZA EN KM: 238+330

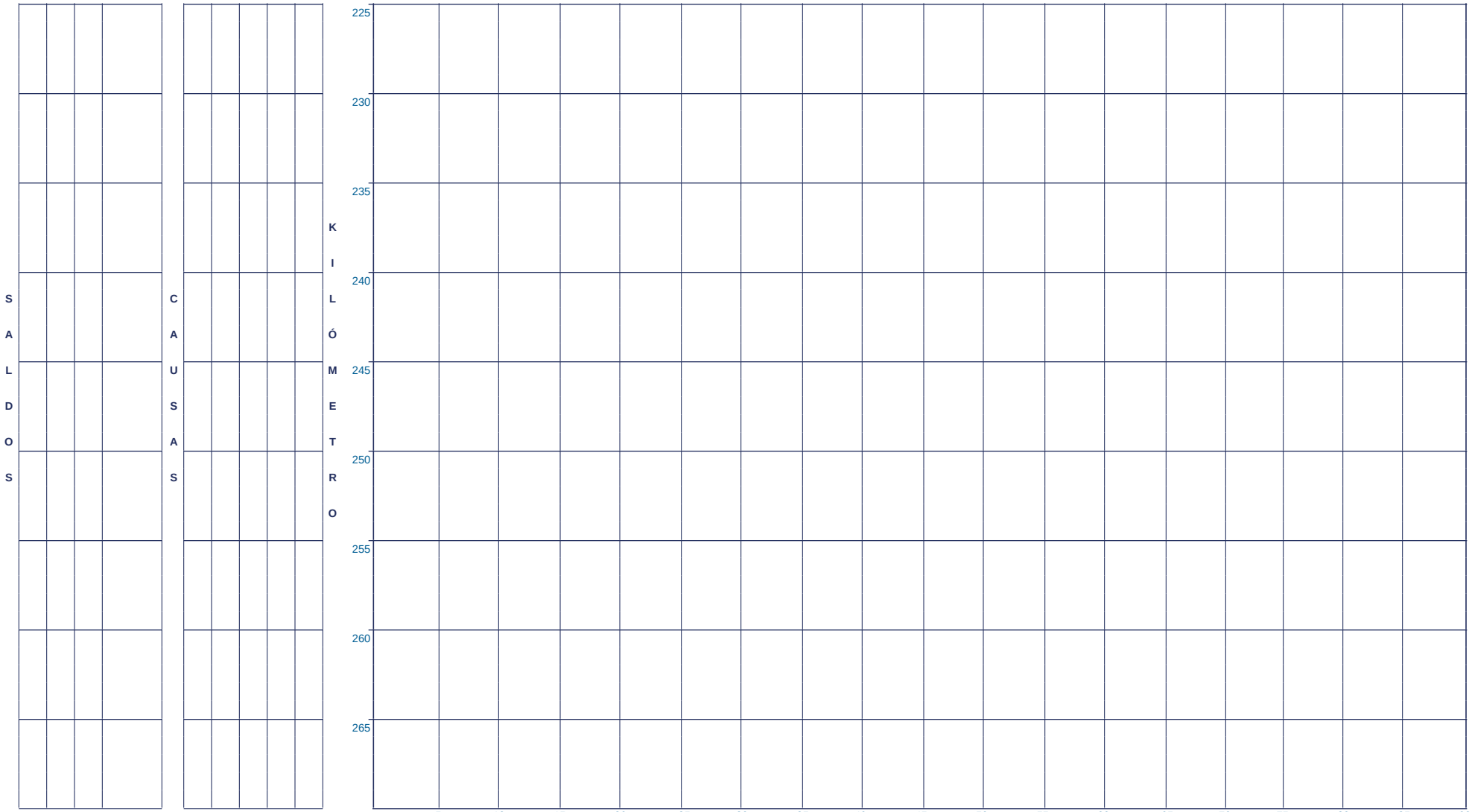

CLAVE	CLASIFICACIÓN DEL ACCIDENTE
A	SALIDA DEL CAMINO
B	VOLCADURA
C	CHOQUE POR ALCANCE
D	CHOQUE LATERAL
E	CHOQUE CONTRA OBJETO FIJO
F	CHOQUE FRONTAL
G	COLISIÓN CON MOTOCICLETA
H	ATROPELLAMIENTO

CLAVE	CLASIFICACIÓN DEL ACCIDENTE
J	COLISIÓN CON BICICLETA
K	COLISIÓN SIN ESPECIFICAR
L	COLISIÓN CONTRA VEHÍCULO
M	CHOQUE CONTRA SEMOVIENTE
N	RELATIVO A LA CARGA
O	OTROS

- COLISIÓN CONTRA JINETE
- CAIDA DE PASAJERO
- INCENDIO
- CHOQUE CONTRA OTROS OBJETOS
- DESPRENDIMIENTO DE EJE/NEUMÁTICO
- SIN DATO

ACCIDENTES EQUIVALENTES

♿	UN MUERTO = 6 ACCIDENTES
Δ	UN HERIDO = 2 ACCIDENTES

ACCIDENTES POR KILÓMETRO

2018

QUERÉTARO

CARRETERA Y TRAMO: Toluca - Palmillas Lim. Edos. Méx./Qro. - (T. C. México - Querétaro) INICIA EN KM: 128+100 FINALIZA EN KM: 131+700

SALDOS				CAUSAS				
ACCIDENTES	MUERTOS	HERIDOS	DAÑOS MATERIALES	CONDUCTOR	VEHÍCULO	CAMINO	GANADO	A. NATURAL
1	0	1	5,000	1	0	2	0	1
1	0	4	75,000	1	0	0	0	0
1	0	0	60,000	1	0	0	0	0



CLAVE	CLASIFICACIÓN DEL ACCIDENTE
A	SALIDA DEL CAMINO
B	VOLCADURA
C	CHOQUE POR ALCANCE
D	CHOQUE LATERAL
E	CHOQUE CONTRA OBJETO FIJO
F	CHOQUE FRONTAL
G	COLISIÓN CON MOTOCICLETA
H	ATROPELLAMIENTO

CLAVE	CLASIFICACIÓN DEL ACCIDENTE
J	COLISIÓN CON BICICLETA
K	COLISIÓN SIN ESPECIFICAR
L	COLISIÓN CONTRA VEHÍCULO
M	CHOQUE CONTRA SEMOVIENTE
N	RELATIVO A LA CARGA
O	OTROS

- COLISIÓN CONTRA JINETE
- CAIDA DE PASAJERO
- INCENDIO
- CHOQUE CONTRA OTROS OBJETOS
- DESPRENDIMIENTO DE EJE/NEUMÁTICO
- SIN DATO

ACCIDENTES EQUIVALENTES

Ѧ UN MUERTO = 6 ACCIDENTES

Δ UN HERIDO = 2 ACCIDENTES

CAUSAS DEL ACCIDENTE POR FACTOR (en porcentaje)

2018

QUERÉTARO

Carretera y tramo	Conductor	Vehículo	Camino	Irrupción de ganado	Agente Natural
Ent. Buenavista - San Miguel de Allende T. C. (Querétaro - San Luis Potosí) - Lim. Edos. Qro./Gto.	100.00	0.00	0.00	0.00	0.00
Jalpan de Serra - Río Verde Jalpan de Serra - Lim. Edos. Qro./S.L.P.					
La Noria - Acámbaro La Noria - Lim. Edos. Qro./Mich.	100.00	0.00	0.00	0.00	0.00
Libramiento Nororiente de Querétaro (Cuota)	72.50	5.00	15.00	0.00	7.50
Libramiento Surponiente de Querétaro (Estatal Libre) T. C. (México - Querétaro) - T. C. (Querétaro - San Luis Potosí)	82.61	0.00	17.39	0.00	0.00
México - Querétaro (Cuota) Lim. Edos. Méx./Qro. - Querétaro	68.11	6.30	17.32	0.00	8.27
Palmillas - Apaseo el Grande (Cuota) T. C. (México - Querétaro) - Lim. Edos. Qro./Gto.	60.00	8.00	20.00	0.00	12.00
Portezuelo - Palmillas Lim. Edos. Hgo./Qro. - Palmillas	40.00	40.00	20.00	0.00	0.00
Querétaro - Irapuato (Cuota) Querétaro - Lim. Edos. Qro./Gto.	66.67	8.33	16.67	0.00	8.33
Querétaro - Irapuato (Libre) Querétaro Poniente - Lim. Edos. Qro./Gto.	100.00	0.00	0.00	0.00	0.00
Querétaro - San Luis Potosí Querétaro - Lim. Edos. Qro./Gto.	69.41	8.24	15.29	0.00	7.06
San Juan del Río - Xilitla San Juan del Río - Lim. Edos. Qro./S.L.P.	61.54	7.69	30.77	0.00	0.00
Toluca - Palmillas Lim. Edos. Méx./Qro. - (T. C. México - Querétaro)	50.00	0.00	33.33	0.00	16.67

TOTAL DE CAUSAS DEL ACCIDENTE POR FACTOR (en porcentaje)

Querétaro	**69.34**	**6.45**	**16.80**	**0.00**	**7.42**

CIRCUNSTANCIAS QUE CONTRIBUYERON AL ACCIDENTE

2018

QUERÉTARO

Carretera y tramo	Conductor									Vehículo								Camino						Agente Natural	
	Imprudencia o intención	Velocidad excesiva	Invadió carril contrario	Rebasó indebidamente	No cedió el paso	No guardó distancia	Viró indebidamente	Mal estacionado	Dormitando	Neumáticos	Frenos	Malas condiciones mecánicas	Malas condiciones electromecánicas	Carga mal sujeta	Dirección	Ejes	Motor	Desperfectos	Falta de señales	Objetos en el camino	Mojado	Resbaloso	Otro	Lluvia	Niebla
Ent. Buenavista - San Miguel de Allende T. C. (Querétaro - San Luis Potosí) - Lim. Edos. Qro./Gto.	1	1	2	0	1	0	4	0	0	0	0	0	0	0	0	0	0	0	0	0	0	0	0	0	0
Jalpan de Serra - Río Verde Jalpan de Serra - Lim. Edos. Qro./S.L.P.																									
La Noria - Acámbaro La Noria - Lim. Edos. Qro./Mich.	0	0	1	0	1	0	1	1	0	0	0	0	0	0	0	0	0	0	0	0	0	0	0	0	0
Libramiento Nororiente de Querétaro (Cuota)	3	10	3	0	0	10	0	0	3	0	0	1	1	0	0	0	0	0	0	1	3	1	1	3	0
Libramiento Surponiente de Querétaro (Estatal Libre) T. C. (México - Querétaro) - T. C. (Querétaro - San Luis Potosí)	4	7	0	0	3	4	0	0	1	0	0	0	0	0	0	0	0	0	0	1	1	1	1	0	0
México - Querétaro (Cuota) Lim. Edos. Méx./Qro. - Querétaro	25	30	16	1	2	76	15	3	5	4	3	6	2	1	0	0	0	5	0	3	20	13	3	21	0
Palmillas - Apaseo el Grande (Cuota) T. C. (México - Querétaro) - Lim. Edos. Qro./Gto.	5	8	1	1	0	10	4	0	1	3	0	0	0	0	0	0	1	0	0	1	6	3	0	5	1
Portezuelo - Palmillas Lim. Edos. Hgo./Qro. - Palmillas	0	1	0	0	0	0	1	0	0	1	1	0	0	0	0	0	0	0	0	1	0	0	0	0	0
Querétaro - Irapuato (Cuota) Querétaro - Lim. Edos. Qro./Gto.	3	5	0	0	0	0	0	0	0	0	0	0	0	1	0	0	0	0	0	0	1	1	0	1	0
Querétaro - Irapuato (Libre) Querétaro Poniente - Lim. Edos. Qro./Gto.	2	4	0	0	2	1	1	0	1	0	0	0	0	0	0	0	0	0	0	0	0	0	0	0	0
Querétaro - San Luis Potosí Querétaro - Lim. Edos. Qro./Gto.	7	25	7	1	0	11	6	1	1	1	0	4	0	0	1	1	0	0	0	1	7	5	0	6	0

CIRCUNSTANCIAS QUE CONTRIBUYERON AL ACCIDENTE

2018

QUERÉTARO

Carretera y tramo	Conductor									Vehículo								Camino						Agente Natural	
	Imprudencia o intención	Velocidad excesiva	Invadió carril contrario	Rebasó indebidamente	No cedió el paso	No guardó distancia	Viró indebidamente	Mal estacionado	Dormitando	Neumáticos	Frenos	Malas condiciones mecánicas	Malas condiciones electromecánicas	Carga mal sujeta	Dirección	Ejes	Motor	Desperfectos	Falta de señales	Objetos en el camino	Mojado	Resbaloso	Otro	Lluvia	Niebla
San Juan del Río - Xilitla San Juan del Río - Lim. Edos. Qro./S.L.P.	0	1	1	0	3	2	0	0	1	0	1	0	0	0	0	0	0	0	2	0	1	1	0	0	0
Toluca - Palmillas Lim. Edos. Méx./Qro. - (T. C. México - Querétaro)	0	0	2	0	1	0	0	0	0	0	0	0	0	0	0	0	0	0	0	0	1	1	0	1	0

CIRCUNSTANCIAS QUE CONTRIBUYERON AL ACCIDENTE

Querétaro	**50**	**92**	**33**	**3**	**13**	**114**	**32**	**5**	**13**	**9**	**5**	**11**	**3**	**2**	**1**	**1**	**1**	**5**	**2**	**8**	**40**	**26**	**5**	**37**	**1**

DATOS DEL LUGAR DEL ACCIDENTE Y CONTROL DEL TRÁNSITO

2018

QUERÉTARO

Carretera y tramo	Alineamiento vertical				Alineamiento horizontal								Control de tránsito existente											
	Pendiente	Cima	Columpio	A nivel	Tangente	Curva abierta	Curva cerrada	Entronque	Puente	Intersección	Acceso privado	Otros	Señal informativa	Señal preventiva	Señal restrictiva	Agente o guardavía	Banda metálica	Rayas laterales	Raya central	Vibradores	Abanderamiento	Bandereros	Otro control	Sin control
Ent. Buenavista - San Miguel de Allende T. C. (Querétaro - San Luis Potosí) - Lim. Edos. Qro./Gto.	5	0	0	5	5	3	2	0	0	0	0	0	10	10	10	0	2	10	10	0	0	0	0	0
Jalpan de Serra - Río Verde Jalpan de Serra - Lim. Edos. Qro./S.L.P.																								
La Noria - Acámbaro La Noria - Lim. Edos. Qro./Mich.	0	0	0	4	2	1	0	1	0	0	0	0	4	4	4	0	0	4	4	0	0	0	0	0
Libramiento Nororiente de Querétaro (Cuota)	13	0	0	16	27	0	0	0	0	0	0	1	29	29	28	0	8	29	28	1	3	2	0	0
Libramiento Surponiente de Querétaro (Estatal Libre) T. C. (México - Querétaro) - T. C. (Querétaro - San Luis Potosí)	8	4	0	14	18	3	1	0	0	0	0	0	22	22	21	0	10	20	20	1	0	0	0	0
México - Querétaro (Cuota) Lim. Edos. Méx./Qro. - Querétaro	62	1	0	118	156	17	5	0	1	0	2	1	181	182	174	1	70	179	177	0	5	3	2	0
Palmillas - Apaseo el Grande (Cuota) T. C. (México - Querétaro) - Lim. Edos. Qro./Gto.	17	2	1	14	25	6	0	0	0	0	0	1	32	32	31	0	14	32	32	0	1	0	1	1
Portezuelo - Palmillas Lim. Edos. Hgo./Qro. - Palmillas	1	0	0	3	3	0	1	0	0	0	0	0	4	4	4	0	2	3	3	0	0	0	1	0
Querétaro - Irapuato (Cuota) Querétaro - Lim. Edos. Qro./Gto.	2	0	0	5	4	3	1	0	0	0	0	0	8	8	8	0	4	8	8	1	0	0	0	0
Querétaro - Irapuato (Libre) Querétaro Poniente - Lim. Edos. Qro./Gto.	3	0	0	8	11	0	0	0	0	0	0	0	11	11	10	0	2	11	11	3	0	0	0	0
Querétaro - San Luis Potosí Querétaro - Lim. Edos. Qro./Gto.	17	0	0	47	62	2	0	0	0	0	0	0	64	64	63	0	20	63	64	0	1	0	1	0
San Juan del Río - Xilitla San Juan del Río - Lim. Edos. Qro./S.L.P.	3	0	0	6	4	0	2	1	1	1	0	0	8	9	9	0	1	9	8	0	0	0	2	0

DATOS DEL LUGAR DEL ACCIDENTE Y CONTROL DEL TRÁNSITO

2018

QUERÉTARO

Carretera y tramo	Alineamiento vertical				Alineamiento horizontal								Control de tránsito existente											
	Pendiente	Cima	Columpio	A nivel	Tangente	Curva abierta	Curva cerrada	Entronque	Puente	Intersección	Acceso privado	Otros	Señal informativa	Señal preventiva	Señal restrictiva	Agente o guardavía	Banda metálica	Rayas laterales	Raya central	Vibradores	Abanderamiento	Bandereros	Otro control	Sin control
Toluca - Palmillas Lim. Edos. Méx./Qro. - (T. C. México - Querétaro)	2	0	0	1	1	0	2	0	0	0	0	0	3	3	3	0	0	3	3	0	0	0	0	0

DATOS DEL LUGAR DEL ACCIDENTE Y CONTROL DEL TRÁNSITO

Querétaro	**133**	**7**	**1**	**241**	**318**	**35**	**14**	**2**	**2**	**1**	**2**	**3**	**376**	**378**	**365**	**1**	**133**	**371**	**368**	**6**	**10**	**5**	**7**	**1**

ACCIDENTES POR TIPO DE VEHÍCULO

2018

QUERÉTARO

Carretera y tramo	Accidentes	Accidentes por tipo de vehículo																		
		A	B	C	M	O	A-A	A-B	A-C	A-M	A-O	B-B	B-C	B-O	C-C	C-M	C-O	M-O	A-B-C	A-C-O
Ent. Buenavista - San Miguel de Allende T. C. (Querétaro - San Luis Potosí) - Lim. Edos. Qro./Gto.	10	1	0	1	0	0	2	1	3	0	0	0	0	0	0	1	1	0	0	0
Jalpan de Serra - Río Verde Jalpan de Serra - Lim. Edos. Qro./S.L.P.																				
La Noria - Acámbaro La Noria - Lim. Edos. Qro./Mich.	4	0	0	0	0	0	0	1	2	0	0	0	0	0	1	0	0	0	0	0
Libramiento Nororiente de Querétaro (Cuota)	29	1	0	9	1	0	2	0	3	1	0	0	0	0	8	0	2	1	0	1
Libramiento Surponiente de Querétaro (Estatal Libre) T. C. (México - Querétaro) - T. C. (Querétaro - San Luis Potosí)	22	6	0	5	0	0	2	0	4	0	2	0	0	0	1	1	1	0	0	0
México - Querétaro (Cuota) Lim. Edos. Méx./Qro. - Querétaro	182	25	0	24	0	1	38	5	46	1	12	1	3	1	9	1	2	3	3	7
Palmillas - Apaseo el Grande (Cuota) T. C. (México - Querétaro) - Lim. Edos. Qro./Gto.	32	4	0	8	0	0	2	0	4	0	3	0	3	0	7	0	1	0	0	0
Portezuelo - Palmillas Lim. Edos. Hgo./Qro. - Palmillas	4	2	0	2	0	0	0	0	0	0	0	0	0	0	0	0	0	0	0	0
Querétaro - Irapuato (Cuota) Querétaro - Lim. Edos. Qro./Gto.	8	4	0	2	0	0	1	0	0	0	0	0	0	0	1	0	0	0	0	0
Querétaro - Irapuato (Libre) Querétaro Poniente - Lim. Edos. Qro./Gto.	11	3	0	0	1	0	1	0	3	0	2	0	0	0	0	0	1	0	0	0
Querétaro - San Luis Potosí Querétaro - Lim. Edos. Qro./Gto.	64	20	1	12	0	1	14	0	8	1	1	0	3	0	3	0	0	0	0	0
San Juan del Río - Xilitla San Juan del Río - Lim. Edos. Qro./S.L.P.	9	1	0	2	0	0	4	0	2	0	0	0	0	0	0	0	0	0	0	0
Toluca - Palmillas Lim. Edos. Méx./Qro. - (T. C. México - Querétaro)	3	0	0	0	0	0	1	0	1	0	0	0	0	0	0	0	0	1	0	0

ACCIDENTES POR TIPO DE VEHÍCULO

2018

QUERÉTARO

Carretera y tramo	Accidentes	Accidentes por tipo de vehículo																		
		A	B	C	M	O	A-A	A-B	A-C	A-M	A-O	B-B	B-C	B-O	C-C	C-M	C-O	M-O	A-B-C	A-C-O

TOTAL DE ACCIDENTES POR TIPO DE VEHÍCULO

Totales	**378**	**67**	**1**	**65**	**2**	**2**	**67**	**7**	**76**	**3**	**20**	**1**	**9**	**1**	**30**	**3**	**8**	**5**	**3**	**8**
Porcentajes	**100.00**	**17.72**	**0.26**	**17.20**	**0.53**	**0.53**	**17.72**	**1.85**	**20.11**	**0.79**	**5.29**	**0.26**	**2.38**	**0.26**	**7.94**	**0.79**	**2.12**	**1.32**	**0.79**	**2.12**

Tipo de vehículo: A - Automóvil, B - Autobús, C - Camión sencillo y combinado, furgoneta y pick-up, M - Motocicletas y bicicletas, O - Otros (maquinaria agrícola y de construcción, tren y vehículos no identificados)

TIPO DE VEHÍCULOS INVOLUCRADOS

2018

QUERÉTARO

Carretera y tramo	A	B	C	M	O	A-A		A-B		A-C		A-M		A-O		B-B		B-C		B-O		C-C		C-M		C-O		M-O		A-B-C			A-C-O			Total de vehículos
						A	A	A	B	A	C	A	M	A	O	B	B	B	C	B	O	C	C	C	M	C	O	M	O	A	B	C	A	C	O	
Ent. Buenavista - San Miguel de Allende T. C. (Querétaro - San Luis Potosí) - Lim. Edos. Qro./Gto.	1	0	1	0	0	2	2	1	1	3	3	0	0	0	0	0	0	0	0	0	0	0	0	1	1	1	1	0	0	0	0	0	0	0	0	18
Jalpan de Serra - Río Verde Jalpan de Serra - Lim. Edos. Qro./S.L.P.																																				
La Noria - Acámbaro La Noria - Lim. Edos. Qro./Mich.	0	0	0	0	0	0	0	1	1	2	2	0	0	0	0	0	0	0	0	0	0	1	1	0	0	0	0	0	0	0	0	0	0	0	0	8
Libramiento Nororiente de Querétaro (Cuota)	1	0	9	1	0	2	4	0	0	4	6	1	1	0	0	0	0	0	0	0	0	8	9	0	0	2	2	1	1	0	0	0	1	3	1	57
Libramiento Surponiente de Querétaro (Estatal Libre) T. C. (México - Querétaro) - T. C. (Querétaro - San Luis Potosí)	6	0	5	0	0	2	2	0	0	6	4	0	0	2	2	0	0	0	0	0	0	1	1	1	1	1	1	0	0	0	0	0	0	0	0	35
México - Querétaro (Cuota) Lim. Edos. Méx./Qro. - Querétaro	25	0	24	0	1	38	49	6	5	68	65	1	1	13	13	1	1	3	5	1	1	9	10	1	3	2	2	3	3	9	3	3	7	8	7	391
Palmillas - Apaseo el Grande (Cuota) T. C. (México - Querétaro) - Lim. Edos. Qro./Gto.	4	0	8	0	0	2	2	0	0	4	4	0	0	3	3	0	0	3	3	0	0	7	8	0	0	1	1	0	0	0	0	0	0	0	0	53
Portezuelo - Palmillas Lim. Edos. Hgo./Qro. - Palmillas	2	0	2	0	0	0	0	0	0	0	0	0	0	0	0	0	0	0	0	0	0	0	0	0	0	0	0	0	0	0	0	0	0	0	0	4
Querétaro - Irapuato (Cuota) Querétaro - Lim. Edos. Qro./Gto.	4	0	2	0	0	1	1	0	0	0	0	0	0	0	0	0	0	0	0	0	0	1	1	0	0	0	0	0	0	0	0	0	0	0	0	10
Querétaro - Irapuato (Libre) Querétaro Poniente - Lim. Edos. Qro./Gto.	3	0	0	1	0	1	1	0	0	3	3	0	0	2	2	0	0	0	0	0	0	0	0	0	0	1	1	0	0	0	0	0	0	0	0	18
Querétaro - San Luis Potosí Querétaro - Lim. Edos. Qro./Gto.	20	1	12	0	1	14	14	0	0	14	10	1	1	1	1	0	0	3	3	0	0	3	3	0	0	0	0	0	0	0	0	0	0	0	0	102
San Juan del Río - Xilitla San Juan del Río - Lim. Edos. Qro./S.L.P.	1	0	2	0	0	4	4	0	0	2	2	0	0	0	0	0	0	0	0	0	0	0	0	0	0	0	0	0	0	0	0	0	0	0	0	15
Toluca - Palmillas Lim. Edos. Méx./Qro. - (T. C. México - Querétaro)	0	0	0	0	0	1	1	0	0	1	1	0	0	0	0	0	0	0	0	0	0	0	0	0	0	0	0	1	1	0	0	0	0	0	0	6

TIPO DE VEHÍCULOS INVOLUCRADOS

2018

QUERÉTARO

Carretera y tramo	A	B	C	M	O	A-A		A-B		A-C		A-M		A-O		B-B		B-C		B-O		C-C		C-M		C-O		M-O		A-B-C			A-C-O			Total de vehículos
						A	A	A	B	A	C	A	M	A	O	B	B	B	C	B	O	C	C	C	M	C	O	M	O	A	B	C	A	C	O	
Totales	**67**	**1**	**65**	**2**	**2**	**67**	**80**	**8**	**7**	**107**	**100**	**3**	**3**	**21**	**21**	**1**	**1**	**9**	**11**	**1**	**1**	**30**	**33**	**3**	**5**	**8**	**8**	**5**	**5**	**9**	**3**	**3**	**8**	**11**	**8**	**717**

TOTAL DE TIPOS DE VEHÍCULOS INVOLUCRADOS

Totales	**67**	**1**	**65**	**2**	**2**	**147**		**15**		**207**		**6**		**42**		**2**		**20**		**2**		**63**		**8**		**16**		**10**		**15**			**27**			**717**

	Tipo de vehículo	Total de vehículos	Porcentaje
A	Automóvil	370	51.60
B	Autobús	23	3.21
C	Camión sencillo y combinado, furgoneta y Pick up	264	36.82
M	Motocicletas y bicicletas	15	2.09
O	Otros (maquinaria agrícola y de construcción, tren y vehículos no identificados)	45	6.28
	Total	717	100.00

RED CARRETERA LIBRE Y DE CUOTA

2018

QUERÉTARO

Clasificación	Longitud (km)	Accidentes	Heridos	Muertos	Daños materiales (millones)	Vehículos - Kilómetro (millones)	Índice de accidentes por 10^6 de Veh-Km
Cuota	**178.90**	**251**	**96**	**32**	**32.9938**	**3,005.496**	**0.084**
Libre	**434.62**	**127**	**39**	**16**	**8.0913**	**2,517.449**	**0.050**
Resumen del estado	**613.52**	**378**	**135**	**48**	**41.0851**	**5,522.946**	**0.068**

QUINTANA ROO

Estadística de Accidentes de Tránsito, Año 2018

ÍNDICES DE ACCIDENTALIDAD

2018

QUINTANA ROO

ÍNDICE DE ACCIDENTES EN EL ESTADO POR CADA 10^6 VEH-KM

$$\overline{I}_{\text{Veh-km}}^{A} = 0.055$$

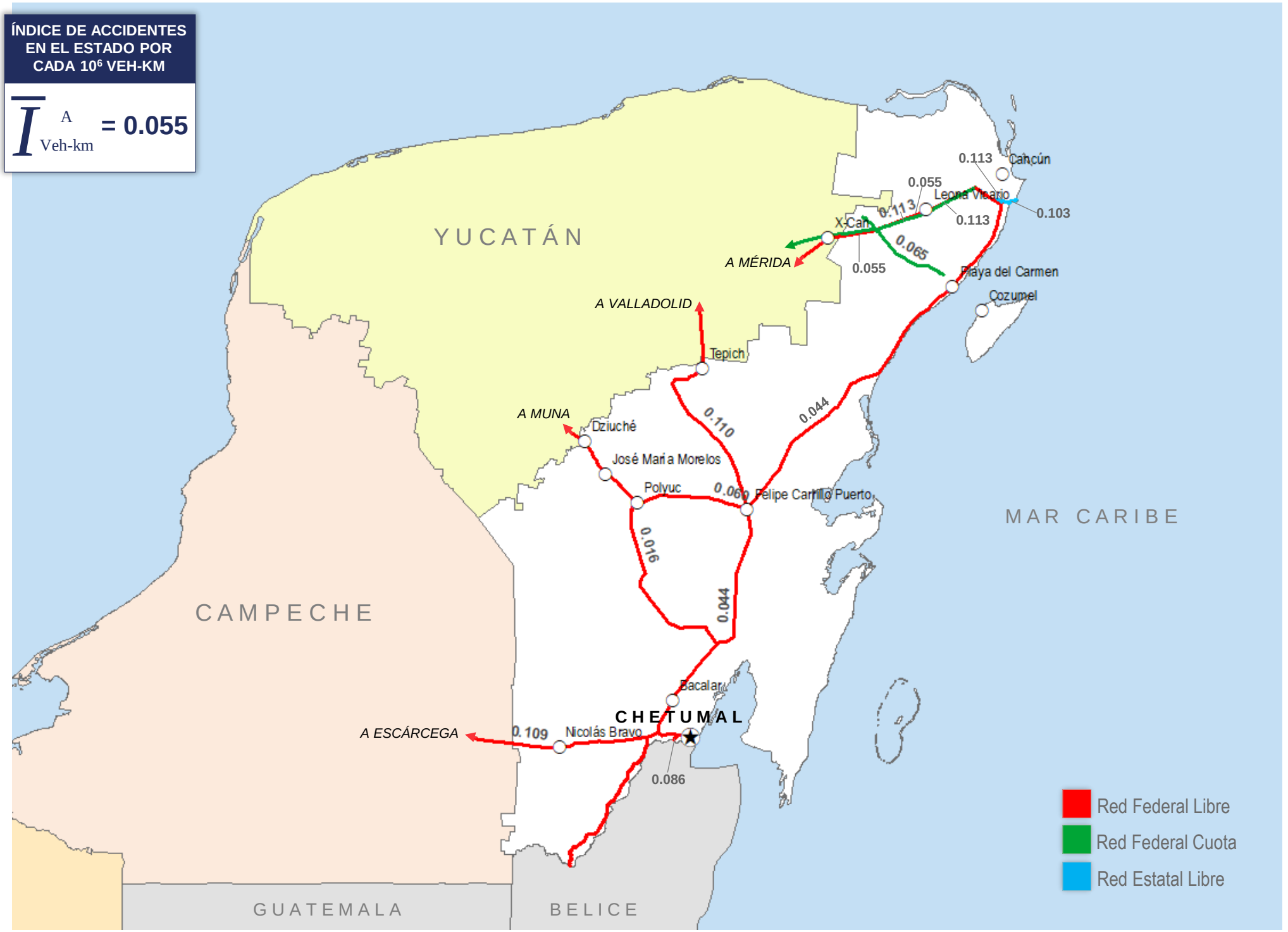

NOTAS

2018

QUINTANA ROO

1. Tanto la longitud de la red carretera como los tramos bajo la vigilancia de la Policía Federal están en proceso de actualización, razón por la cual existen algunas diferencias respecto a las versiones de años anteriores de este documento.

ACCIDENTES DE TRÁNSITO

2018

QUINTANA ROO

Carretera y tramo	Longitud del camino (km)	Veh-km (millones)	Accidentes				Saldos			Índices por 10^6 de Veh-km		Índices por 10^5 de Veh-km		
			Total	Con muertos	Sólo con heridos	Equivalentes (1)	Muertos	Heridos	Daños materiales (millones)	Accidentes	Peligrosidad	Accidentes mortales	Muertos	Heridos
El Cedral - Playa del Carmen (Cuota) El Tintal - Playa del Carmen	51.160	30.947	2	0	0	2	0	0	0.0350	0.065	0.065	0.000	0.000	0.000
Francisco Escárcega - Chetumal Lim. Edos. Camp./Q. Roo - Chetumal	91.600	211.203	23	5	4	91	7	13	2.1995	0.109	0.431	0.002	0.003	0.006
Mérida - Cancún (Cuota) Lim. Edos. Yuc./Q. Roo - T. C. (Reforma Agraria - Puerto Juárez)	88.160	168.041	19	3	4	65	4	11	1.9310	0.113	0.387	0.002	0.002	0.007
Mérida - Puerto Juárez Lim. Edos. Yuc./Q. Roo - Puerto Juárez	89.600	403.382	22	3	2	54	3	7	0.8760	0.055	0.134	0.001	0.001	0.002
Muna - Felipe Carrillo Puerto Lim. Edos. Yuc./Q. Roo - Felipe Carrillo Puerto	99.970	117.430	7	2	3	51	3	13	0.2160	0.060	0.434	0.002	0.003	0.011
Polyuc - T. C. (Reforma Agraria - Puerto Juárez)	100.100	62.659	1	1	0	7	1	0	0.0850	0.016	0.112	0.002	0.002	0.000
Punta Nizuc - Cancún	9.100	87.711	9	2	1	23	2	1	0.7945	0.103	0.262	0.002	0.002	0.001
Ramal a Aeropuerto Cancún (Estatal Libre)	2.700	35.546	4	0	2	12	0	4	0.0700	0.113	0.338	0.000	0.000	0.011
Ramal a Subteniente López	3.600	11.605	1	0	1	9	0	4	0.1100	0.086	0.776	0.000	0.000	0.034
Reforma Agraria - Puerto Juárez	358.400	2,756.355	122	20	40	512	24	123	10.3405	0.044	0.186	0.001	0.001	0.004
Valladolid - Felipe Carrillo Puerto Lim. Edos. Q. Roo/Yuc. - Felipe Carrillo Puerto	101.000	36.250	4	3	1	36	3	7	0.2705	0.110	0.993	0.008	0.008	0.019

TOTAL DE ACCIDENTES DE TRÁNSITO

Quintana Roo	**995.390**	**3,921.128**	**214**	**39**	**58**	**862**	**47**	**183**	**16.9280**	**0.055**	**0.220**	**0.001**	**0.001**	**0.005**

NOTA: (1) Para accidentes equivalentes un muerto = 6 accidentes y un herido = 2 accidentes

ACCIDENTES Y SALDOS POR MES

2018

QUINTANA ROO

Carretera y tramo	Saldos	Enero	Febrero	Marzo	Abril	Mayo	Junio	Julio	Agosto	Septiembre	Octubre	Noviembre	Diciembre
El Cedral - Playa del Carmen (Cuota) El Tintal - Playa del Carmen	Accidentes					1		1					
	Muertos					0		0					
	Heridos					0		0					
	Daños materiales (millones)					0.0050		0.0300					
Francisco Escárcega - Chetumal Lim. Edos. Camp./Q. Roo - Chetumal	Accidentes	4		1	3	1	2	3	1	3		2	3
	Muertos	0		0	0	0	2	0	0	2		0	3
	Heridos	2		0	2	1	0	2	0	5		0	1
	Daños materiales (millones)	0.1350		0.1800	0.2510	0.5000	0.1205	0.2600	0.0300	0.1400		0.5160	0.0670
Mérida - Cancún (Cuota) Lim. Edos. Yuc./Q. Roo - T. C. (Reforma Agraria - Puerto Juárez)	Accidentes		1	2	3	1	4	3	1	1	1	1	1
	Muertos		0	0	0	0	0	3	0	0	1	0	0
	Heridos		0	0	4	0	3	4	0	0	0	0	0
	Daños materiales (millones)		0.0500	0.0900	0.7250	0.0610	0.2650	0.1900	0.1000	0.2000	0.1500	0.0600	0.0400
Mérida - Puerto Juárez Lim. Edos. Yuc./Q. Roo - Puerto Juárez	Accidentes			5	3	5	1	1	3	1		1	2
	Muertos			0	1	0	0	1	1	0		0	0
	Heridos			1	0	2	0	4	0	0		0	0
	Daños materiales (millones)			0.2400	0.0860	0.2170	0.0400	0.0500	0.0250	0.0200		0.0400	0.1580
Muna - Felipe Carrillo Puerto Lim. Edos. Yuc./Q. Roo - Felipe Carrillo Puerto	Accidentes		1	2	1	1			1				1
	Muertos		1	0	0	2			0				0
	Heridos		0	3	2	0			8				0
	Daños materiales (millones)		0.0060	0.0450	0.0300	0.0250			0.0100				0.1000
Polyuc - T. C. (Reforma Agraria - Puerto Juárez)	Accidentes			1									
	Muertos			1									
	Heridos			0									
	Daños materiales (millones)			0.0850									
Punta Nizuc - Cancún	Accidentes		1					1	2	1	1	1	2
	Muertos		0					1	0	0	0	1	0
	Heridos		1					0	0	0	0	0	0
	Daños materiales (millones)		0.0800					0.0090	0.2200	0.0305	0.1200	0.2900	0.0450

ACCIDENTES Y SALDOS POR MES

2018

QUINTANA ROO

Carretera y tramo	Saldos	Enero	Febrero	Marzo	Abril	Mayo	Junio	Julio	Agosto	Septiembre	Octubre	Noviembre	Diciembre
Ramal a Aeropuerto Cancún (Estatal Libre)	Accidentes	1		1			1					1	
	Muertos	0		0			0					0	
	Heridos	0		2			2					0	
	Daños materiales (millones)	0.0020		0.0520			0.0050					0.0110	
Ramal a Subteniente López	Accidentes								1				
	Muertos								0				
	Heridos								4				
	Daños materiales (millones)								0.1100				
Reforma Agraria - Puerto Juárez	Accidentes	7	13	10	12	10	5	11	11	7	13	11	12
	Muertos	1	3	2	2	0	2	3	0	2	2	5	2
	Heridos	8	14	20	6	16	2	12	10	5	12	15	3
	Daños materiales (millones)	0.4630	0.6870	0.6670	1.4150	1.0530	0.4100	1.0220	1.0540	0.6955	1.4190	0.7300	0.7250
Valladolid - Felipe Carrillo Puerto Lim. Edos. Q. Roo/Yuc. - Felipe Carrillo Puerto	Accidentes		2					2					
	Muertos		1					2					
	Heridos		7					0					
	Daños materiales (millones)		0.1955					0.0750					

TOTAL DE ACCIDENTES Y SALDOS POR MES

Quintana Roo	**Accidentes**	**12**	**18**	**22**	**22**	**19**	**13**	**22**	**20**	**13**	**15**	**17**	**21**
	Muertos	**1**	**5**	**3**	**3**	**2**	**4**	**10**	**1**	**4**	**3**	**6**	**5**
	Heridos	**10**	**22**	**26**	**14**	**19**	**7**	**22**	**22**	**10**	**12**	**15**	**4**
	Daños materiales (millones)	**0.6000**	**1.0185**	**1.3590**	**2.5070**	**1.8610**	**0.8405**	**1.6360**	**1.5490**	**1.0860**	**1.6890**	**1.6470**	**1.1350**

ACCIDENTES POR DÍA DE LA SEMANA Y CONDICIONES DE LUZ

2018

QUINTANA ROO

Carretera y tramo	Accidentes	Día de la semana							Condiciones de luz			
		Lunes	Martes	Miércoles	Jueves	Viernes	Sábado	Domingo	Día	Crepúsculo	Noche	Alumbrado público
El Cedral - Playa del Carmen (Cuota) El Tintal - Playa del Carmen	Accidentes						1	1			2	
	Accidentes mortales						0	0			0	
Francisco Escárcega - Chetumal Lim. Edos. Camp./Q. Roo - Chetumal	Accidentes	3		3	5	2	6	4	12	3	8	
	Accidentes mortales	0		2	0	0	1	2	1	0	4	
Mérida - Cancún (Cuota) Lim. Edos. Yuc./Q. Roo - T. C. (Reforma Agraria - Puerto Juárez)	Accidentes	6	3	1	1	2	4	2	9		10	
	Accidentes mortales	2	0	0	0	0	1	0	2		1	
Mérida - Puerto Juárez Lim. Edos. Yuc./Q. Roo - Puerto Juárez	Accidentes	6	1		3	2	2	8	12	2	8	
	Accidentes mortales	0	1		0	0	0	2	2	0	1	
Muna - Felipe Carrillo Puerto Lim. Edos. Yuc./Q. Roo - Felipe Carrillo Puerto	Accidentes	1			2		3	1	1	2	4	
	Accidentes mortales	1			0		0	1	0	1	1	
Polyuc - T. C. (Reforma Agraria - Puerto Juárez)	Accidentes					1			1			
	Accidentes mortales					1			1			
Punta Nizuc - Cancún	Accidentes	1	2		2	2		2	7		1	1
	Accidentes mortales	1	0		1	0		0	2		0	0
Ramal a Aeropuerto Cancún (Estatal Libre)	Accidentes		2	2					2		2	
	Accidentes mortales		0	0					0		0	
Ramal a Subteniente López	Accidentes					1			1			
	Accidentes mortales					0			0			
Reforma Agraria - Puerto Juárez	Accidentes	13	18	16	14	19	23	19	75	6	38	3
	Accidentes mortales	4	2	2	1	2	5	4	12	0	8	0
Valladolid - Felipe Carrillo Puerto Lim. Edos. Q. Roo/Yuc. - Felipe Carrillo Puerto	Accidentes				1	2	1		2		2	
	Accidentes mortales				1	2	0		1		2	

ACCIDENTES POR DÍA DE LA SEMANA Y CONDICIONES DE LUZ

2018

QUINTANA ROO

Carretera y tramo	Accidentes	Día de la semana							Condiciones de luz			
		Lunes	Martes	Miércoles	Jueves	Viernes	Sábado	Domingo	Día	Crepúsculo	Noche	Alumbrado público

TOTAL DE ACCIDENTES DE POR DÍA DE LA SEMANA Y CONDICIONES DE LUZ

Quintana Roo	**Accidentes**	**30**	**26**	**22**	**28**	**31**	**40**	**37**	**122**	**13**	**75**	**4**
	Accidentes mortales	**8**	**3**	**4**	**3**	**5**	**7**	**9**	**21**	**1**	**17**	**0**

ACCIDENTES EN PERIODOS FESTIVOS

2018

QUINTANA ROO

Carretera y tramo	Saldos	Año nuevo 01/Ene/2018	Día de la Constitución 03/Feb/2018 05/Feb/2018	Natalicio Benito Juárez 17/Mar/2018 19/Mar/2018	Días Santos 29/Mar/2018 01/Abr/2018	Día del trabajo 01/May/2018	Batalla de Puebla 05/May/2018	Indepen-dencia 15/Sep/2018 16/Sep/2018	Día de muertos 02/Nov/2018 04/Nov/2018	Revolución 16/Nov/2018 19/Nov/2018	Navidad 22/Dic/2018 25/Dic/2018
El Cedral - Playa del Carmen (Cuota) El Tintal - Playa del Carmen	Accidentes										
	Muertos										
	Heridos										
	Daños materiales (millones)										
Francisco Escárcega - Chetumal Lim. Edos. Camp./Q. Roo - Chetumal	Accidentes	1			1					1	
	Muertos	0			0					0	
	Heridos	0			0					0	
	Daños materiales (millones)	0.0350			0.1800					0.0160	
Mérida - Cancún (Cuota) Lim. Edos. Yuc./Q. Roo - T. C. (Reforma Agraria - Puerto Juárez)	Accidentes										
	Muertos										
	Heridos										
	Daños materiales (millones)										
Mérida - Puerto Juárez Lim. Edos. Yuc./Q. Roo - Puerto Juárez	Accidentes				2						
	Muertos				0						
	Heridos				0						
	Daños materiales (millones)				0.0800						
Muna - Felipe Carrillo Puerto Lim. Edos. Yuc./Q. Roo - Felipe Carrillo Puerto	Accidentes				1						
	Muertos				0						
	Heridos				3						
	Daños materiales (millones)				0.0250						
Polyuc - T. C. (Reforma Agraria - Puerto Juárez)	Accidentes										
	Muertos										
	Heridos										
	Daños materiales (millones)										
Punta Nizuc - Cancún	Accidentes										
	Muertos										
	Heridos										
	Daños materiales (millones)										

ACCIDENTES EN PERIODOS FESTIVOS

2018

QUINTANA ROO

Carretera y tramo	Saldos	Año nuevo 01/Ene/2018	Día de la Constitución 03/Feb/2018 05/Feb/2018	Natalicio Benito Juárez 17/Mar/2018 19/Mar/2018	Días Santos 29/Mar/2018 01/Abr/2018	Día del trabajo 01/May/2018	Batalla de Puebla 05/May/2018	Indepen-dencia 15/Sep/2018 16/Sep/2018	Día de muertos 02/Nov/2018 04/Nov/2018	Revolución 16/Nov/2018 19/Nov/2018	Navidad 22/Dic/2018 25/Dic/2018
Ramal a Aeropuerto Cancún (Estatal Libre)	Accidentes										
	Muertos										
	Heridos										
	Daños materiales (millones)										
Ramal a Subteniente López	Accidentes										
	Muertos										
	Heridos										
	Daños materiales (millones)										
Reforma Agraria - Puerto Juárez	Accidentes	1	1	1	3		1		1	2	2
	Muertos	0	0	0	1		0		0	0	0
	Heridos	2	0	11	1		0		0	7	0
	Daños materiales (millones)	0.0180	0.1400	0.0700	0.2600		0.1000		0.1300	0.1200	0.1600
Valladolid - Felipe Carrillo Puerto Lim. Edos. Q. Roo/Yuc. - Felipe Carrillo Puerto	Accidentes										
	Muertos										
	Heridos										
	Daños materiales (millones)										

TOTAL DE ACCIDENTES EN PERIODOS FESTIVOS

Quintana Roo	**Accidentes**	**2**	**1**	**1**	**7**	**0**	**1**	**0**	**1**	**3**	**2**
	Muertos	**0**	**0**	**0**	**1**	**0**	**0**	**0**	**0**	**0**	**0**
	Heridos	**2**	**0**	**11**	**4**	**0**	**0**	**0**	**0**	**7**	**0**
	Daños materiales (millones)	**0.0530**	**0.1400**	**0.0700**	**0.5450**	**0.0000**	**0.1000**	**0.0000**	**0.1300**	**0.1360**	**0.1600**

ACCIDENTES POR KILÓMETRO

2018

QUINTANA ROO

CARRETERA Y TRAMO: El Cedral - Playa del Carmen (Cuota) El Tintal - Playa del Carmen INICIA EN KM: 0+000 FINALIZA EN KM: 51+160

SALDOS					CAUSAS					KILÓMETRO
										0
										5
1	0	0	5,000		1	0	0	0	0	10 E
										15
										20
										25
										30
										35
1	0	0	30,000		0	1	0	0	0	40 A
ACCIDENTES	MUERTOS	HERIDOS	DAÑOS	MATERIALES	CONDUCTOR	VEHÍCULO	CAMINO	GANADO	A. NATURAL	

5 10 15 20 25 30 35 40 45 50 55 60 65 70 75 80 85 90

NÚMERO Y CLASIFICACIÓN DE ACCIDENTES

CLAVE	CLASIFICACIÓN DEL ACCIDENTE
A	SALIDA DEL CAMINO
B	VOLCADURA
C	CHOQUE POR ALCANCE
D	CHOQUE LATERAL
E	CHOQUE CONTRA OBJETO FIJO
F	CHOQUE FRONTAL
G	COLISIÓN CON MOTOCICLETA
H	ATROPELLAMIENTO

CLAVE	CLASIFICACIÓN DEL ACCIDENTE
J	COLISIÓN CON BICICLETA
K	COLISIÓN SIN ESPECIFICAR
L	COLISIÓN CONTRA VEHÍCULO
M	CHOQUE CONTRA SEMOVIENTE
N	RELATIVO A LA CARGA
O	OTROS

- COLISIÓN CONTRA JINETE
- CAIDA DE PASAJERO
- INCENDIO
- CHOQUE CONTRA OTROS OBJETOS
- DESPRENDIMIENTO DE EJE/NEUMÁTICO
- SIN DATO

ACCIDENTES EQUIVALENTES

☠	UN MUERTO = 6 ACCIDENTES
Δ	UN HERIDO = 2 ACCIDENTES

ACCIDENTES POR KILÓMETRO

2018

QUINTANA ROO

CARRETERA Y TRAMO: El Cedral - Playa del Carmen (Cuota) El Tintal - Playa del Carmen INICIA EN KM: 0+000 FINALIZA EN KM: 51+160

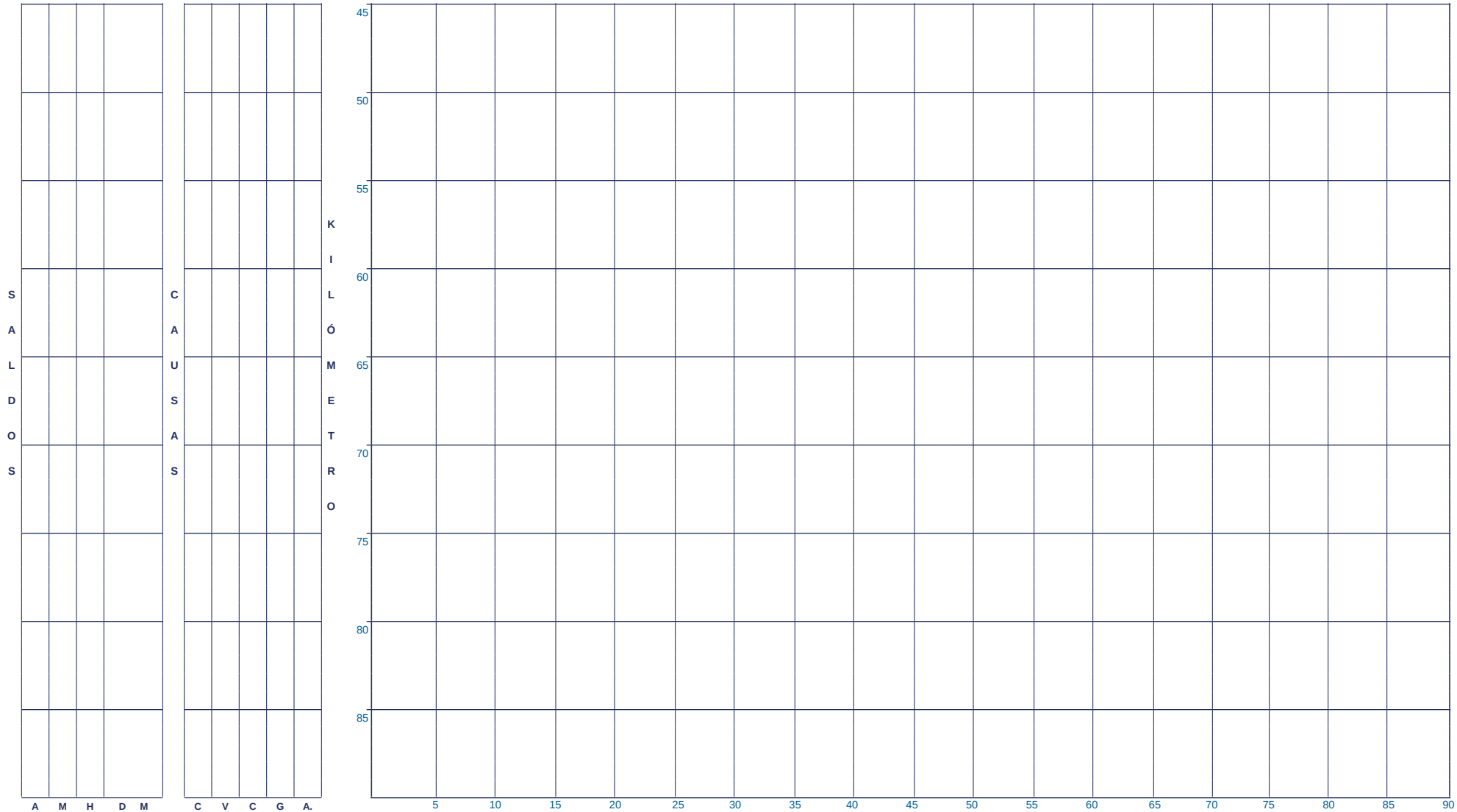

CLAVE	CLASIFICACIÓN DEL ACCIDENTE	CLAVE	CLASIFICACIÓN DEL ACCIDENTE
A	SALIDA DEL CAMINO	J	COLISIÓN CON BICICLETA
B	VOLCADURA	K	COLISIÓN SIN ESPECIFICAR
C	CHOQUE POR ALCANCE	L	COLISIÓN CONTRA VEHÍCULO
D	CHOQUE LATERAL	M	CHOQUE CONTRA SEMOVIENTE
E	CHOQUE CONTRA OBJETO FIJO	N	RELATIVO A LA CARGA
F	CHOQUE FRONTAL	O	OTROS
G	COLISIÓN CON MOTOCICLETA		- COLISIÓN CONTRA JINETE - CHOQUE CONTRA OTROS OBJETOS
H	ATROPELLAMIENTO		- CAIDA DE PASAJERO - DESPRENDIMIENTO DE EJE/NEUMÁTICO
			- INCENDIO - SIN DATO

ACCIDENTES EQUIVALENTES

♿	UN MUERTO = 6 ACCIDENTES
Δ	UN HERIDO = 2 ACCIDENTES

ACCIDENTES POR KILÓMETRO

2018

QUINTANA ROO

CARRETERA Y TRAMO: Francisco Escárcega - Chetumal Lim. Edos. Camp./Q. Roo - Chetumal INICIA EN KM: 179+900 FINALIZA EN KM: 271+500

KILÓMETRO	SALDOS				CAUSAS				
	ACCIDENTES	MUERTOS	HERIDOS	DAÑOS MATERIALES	CONDUCTOR	VEHÍCULO	CAMINO	GANADO	A. NATURAL
175									
180									
185									
190									
195	1	0	0	200,000	1	0	0	0	0
	1	0	0	100,000	1	0	0	0	0
200	1	0	1	500,000	0	0	0	0	0
	1	0	0	160,000	1	0	0	0	0
205									
210	1	2	0	7,000	2	0	0	0	0
215									



NÚMERO Y CLASIFICACIÓN DE ACCIDENTES

CLAVE	CLASIFICACIÓN DEL ACCIDENTE	CLAVE	CLASIFICACIÓN DEL ACCIDENTE
A	SALIDA DEL CAMINO	J	COLISIÓN CON BICICLETA
B	VOLCADURA	K	COLISIÓN SIN ESPECIFICAR
C	CHOQUE POR ALCANCE	L	COLISIÓN CONTRA VEHÍCULO
D	CHOQUE LATERAL	M	CHOQUE CONTRA SEMOVIENTE
E	CHOQUE CONTRA OBJETO FIJO	N	RELATIVO A LA CARGA
F	CHOQUE FRONTAL	O	OTROS
G	COLISIÓN CON MOTOCICLETA		- COLISIÓN CONTRA JINETE - CHOQUE CONTRA OTROS OBJETOS
H	ATROPELLAMIENTO		- CAIDA DE PASAJERO - DESPRENDIMIENTO DE EJE/NEUMÁTICO
			- INCENDIO - SIN DATO

ACCIDENTES EQUIVALENTES

Ѧ UN MUERTO = 6 ACCIDENTES

Δ UN HERIDO = 2 ACCIDENTES

ACCIDENTES POR KILÓMETRO

2018

QUINTANA ROO

CARRETERA Y TRAMO: Francisco Escárcega - Chetumal Lim. Edos. Camp./Q. Roo - Chetumal INICIA EN KM: 179+900 FINALIZA EN KM: 271+500

ACCIDENTES	MUERTOS	HERIDOS	DAÑOS	MATERIALES
1	0	0	20,000	
SALDOS CAUSAS KILÓMETRO				
1	0	0	500,000	
1	2	0	100,000	
1	0	0	50,000	
1	0	2	50,000	
1	1	1	5,000	
2	1	1	195,000	
1	0	0	30,000	
1	0	0	50,000	
1	1	4	35,000	
1	0	0	45,000	
1	0	0	35,000	

CONDUCTOR	VEHÍCULO	CAMINO	GANADO	A. NATURAL
1	0	0	0	0
1	0	0	0	0
1	0	2	0	1
1	0	0	0	0
0	0	0	0	0
2	0	0	0	0
2	0	0	0	0
1	0	0	0	0
1	0	0	0	0
1	0	0	0	0



NÚMERO Y CLASIFICACIÓN DE ACCIDENTES

CLAVE	CLASIFICACIÓN DEL ACCIDENTE
A	SALIDA DEL CAMINO
B	VOLCADURA
C	CHOQUE POR ALCANCE
D	CHOQUE LATERAL
E	CHOQUE CONTRA OBJETO FIJO
F	CHOQUE FRONTAL
G	COLISIÓN CON MOTOCICLETA
H	ATROPELLAMIENTO

CLAVE	CLASIFICACIÓN DEL ACCIDENTE
J	COLISIÓN CON BICICLETA
K	COLISIÓN SIN ESPECIFICAR
L	COLISIÓN CONTRA VEHÍCULO
M	CHOQUE CONTRA SEMOVIENTE
N	RELATIVO A LA CARGA
O	OTROS

- COLISIÓN CONTRA JINETE
- CAIDA DE PASAJERO
- INCENDIO
- CHOQUE CONTRA OTROS OBJETOS
- DESPRENDIMIENTO DE EJE/NEUMÁTICO
- SIN DATO

ACCIDENTES EQUIVALENTES

🚶	UN MUERTO = 6 ACCIDENTES
△	UN HERIDO = 2 ACCIDENTES

ACCIDENTES POR KILÓMETRO

2018

QUINTANA ROO

CARRETERA Y TRAMO: Francisco Escárcega - Chetumal Lim. Edos. Camp./Q. Roo - Chetumal INICIA EN KM: 179+900 FINALIZA EN KM: 271+500

ACCIDENTES	MUERTOS	HERIDOS	DAÑOS	MATERIALES
2	0	2	51,000	
1	0	2	30,000	
1	0	0	16,000	
1	0	0	20,500	

CONDUCTOR	VEHÍCULO	CAMINO	GANADO	A. NATURAL
2	0	0	0	0
1	0	0	0	0
1	1	0	0	0
0	0	0	0	0

SALDOS — CAUSAS

KILÓMETRO

265 D G Δ Δ Δ Δ
C Δ Δ Δ Δ
D
C
270
275
280
285
290
295
300
305

5 10 15 20 25 30 35 40 45 50 55 60 65 70 75 80 85 90

NÚMERO Y CLASIFICACIÓN DE ACCIDENTES

CLAVE	CLASIFICACIÓN DEL ACCIDENTE
A	SALIDA DEL CAMINO
B	VOLCADURA
C	CHOQUE POR ALCANCE
D	CHOQUE LATERAL
E	CHOQUE CONTRA OBJETO FIJO
F	CHOQUE FRONTAL
G	COLISIÓN CON MOTOCICLETA
H	ATROPELLAMIENTO

CLAVE	CLASIFICACIÓN DEL ACCIDENTE
J	COLISIÓN CON BICICLETA
K	COLISIÓN SIN ESPECIFICAR
L	COLISIÓN CONTRA VEHÍCULO
M	CHOQUE CONTRA SEMOVIENTE
N	RELATIVO A LA CARGA
O	OTROS

- COLISIÓN CONTRA JINETE
- CAIDA DE PASAJERO
- INCENDIO
- CHOQUE CONTRA OTROS OBJETOS
- DESPRENDIMIENTO DE EJE/NEUMÁTICO
- SIN DATO

ACCIDENTES EQUIVALENTES

♿	UN MUERTO = 6 ACCIDENTES
Δ	UN HERIDO = 2 ACCIDENTES

ACCIDENTES POR KILÓMETRO

2018

QUINTANA ROO

CARRETERA Y TRAMO: Mérida - Cancún (Cuota) Lim. Edos. Yuc./Q. Roo - T. C. (Reforma Agraria - Puerto Juárez) INICIA EN KM: 219+940 FINALIZA EN KM: 308+100

SALDOS				CAUSAS					KILÓMETRO
ACCIDENTES	MUERTOS	HERIDOS	DAÑOS	MATERIALES	CONDUCTOR	VEHÍCULO	CAMINO	GANADO	A. NATURAL	
										215
										220
1	2	4	60,000		0	1	0	0	0	225
										230
1	1	0	50,000		0	1	0	0	0	235
1	1	0	150,000		1	0	0	0	0	
1	0	0	40,000		1	0	0	0	0	240
1	0	3	100,000		1	0	0	0	0	
										245
1	0	0	80,000		1	0	0	0	0	250
										255

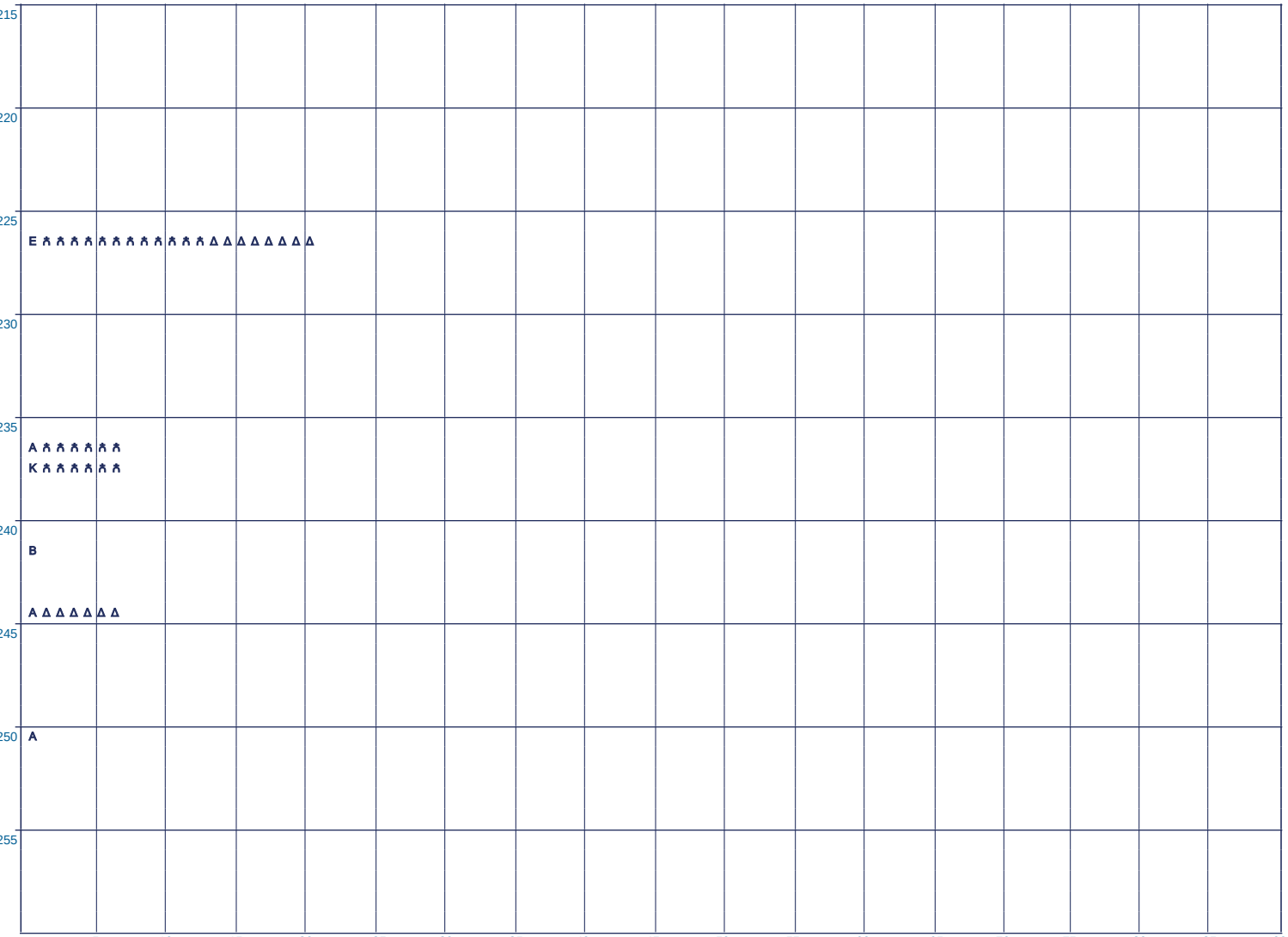

CLAVE	CLASIFICACIÓN DEL ACCIDENTE	CLAVE	CLASIFICACIÓN DEL ACCIDENTE
A	SALIDA DEL CAMINO	J	COLISIÓN CON BICICLETA
B	VOLCADURA	K	COLISIÓN SIN ESPECIFICAR
C	CHOQUE POR ALCANCE	L	COLISIÓN CONTRA VEHÍCULO
D	CHOQUE LATERAL	M	CHOQUE CONTRA SEMOVIENTE
E	CHOQUE CONTRA OBJETO FIJO	N	RELATIVO A LA CARGA
F	CHOQUE FRONTAL	O	OTROS
G	COLISIÓN CON MOTOCICLETA		- COLISIÓN CONTRA JINETE - CHOQUE CONTRA OTROS OBJETOS
H	ATROPELLAMIENTO		- CAIDA DE PASAJERO - DESPRENDIMIENTO DE EJE/NEUMÁTICO
			- INCENDIO - SIN DATO

ACCIDENTES EQUIVALENTES

- UN MUERTO = 6 ACCIDENTES
- Δ UN HERIDO = 2 ACCIDENTES

ACCIDENTES POR KILÓMETRO

2018

QUINTANA ROO

CARRETERA Y TRAMO: Mérida - Cancún (Cuota) Lim. Edos. Yuc./Q. Roo - T. C. (Reforma Agraria - Puerto Juárez) INICIA EN KM: 219+940 FINALIZA EN KM: 308+100

SALDOS				CAUSAS					KILÓMETRO
ACCIDENTES	MUERTOS	HERIDOS	DAÑOS	MATERIALES	CONDUCTOR	VEHÍCULO	CAMINO	GANADO	A. NATURAL	
1	0	0	5,000		1	0	0	0	0	260 G
										265
1	0	0	60,000		1	0	0	0	0	270 A
										275
1	0	1	600,000		1	0	0	0	0	280 A Δ Δ
1	0	2	85,000		1	0	0	0	0	A Δ Δ Δ Δ
1	0	0	50,000		1	0	0	0	0	285 A
1	0	0	40,000		1	0	0	0	0	A
1	0	1	40,000		1	0	0	0	0	290 A Δ Δ
1	0	0	50,000		1	0	0	0	0	A
1	0	0	60,000		1	0	0	0	0	295 D
1	0	0	100,000		1	0	0	0	0	D
1	0	0	100,000		1	0	0	0	0	300 D

5 10 15 20 25 30 35 40 45 50 55 60 65 70 75 80 85 90

NÚMERO Y CLASIFICACIÓN DE ACCIDENTES

CLAVE	CLASIFICACIÓN DEL ACCIDENTE	CLAVE	CLASIFICACIÓN DEL ACCIDENTE
A	SALIDA DEL CAMINO	J	COLISIÓN CON BICICLETA
B	VOLCADURA	K	COLISIÓN SIN ESPECIFICAR
C	CHOQUE POR ALCANCE	L	COLISIÓN CONTRA VEHÍCULO
D	CHOQUE LATERAL	M	CHOQUE CONTRA SEMOVIENTE
E	CHOQUE CONTRA OBJETO FIJO	N	RELATIVO A LA CARGA
F	CHOQUE FRONTAL	O	OTROS
G	COLISIÓN CON MOTOCICLETA		- COLISIÓN CONTRA JINETE - CHOQUE CONTRA OTROS OBJETOS
H	ATROPELLAMIENTO		- CAIDA DE PASAJERO - DESPRENDIMIENTO DE EJE/NEUMÁTICO
			- INCENDIO - SIN DATO

ACCIDENTES EQUIVALENTES

♿	UN MUERTO = 6 ACCIDENTES
Δ	UN HERIDO = 2 ACCIDENTES

ACCIDENTES POR KILÓMETRO

2018

QUINTANA ROO

CARRETERA Y TRAMO: Mérida - Cancún (Cuota) Lim. Edos. Yuc./Q. Roo - T. C. (Reforma Agraria - Puerto Juárez) **INICIA EN KM: 219+940** **FINALIZA EN KM: 308+100**

ACCIDENTES	MUERTOS	HERIDOS	DAÑOS	MATERIALES	CONDUCTOR	VEHÍCULO	CAMINO	GANADO	A. NATURAL
2	0	0	261,000		3	0	0	0	0

SALDOS

CAUSAS

KILÓMETRO

305	A D																			
310																				
315																				
320																				
325																				
330																				
335																				
340																				
345																				

5 10 15 20 25 30 35 40 45 50 55 60 65 70 75 80 85 90



NÚMERO Y CLASIFICACIÓN DE ACCIDENTES

CLAVE	CLASIFICACIÓN DEL ACCIDENTE	CLAVE	CLASIFICACIÓN DEL ACCIDENTE
A	SALIDA DEL CAMINO	J	COLISIÓN CON BICICLETA
B	VOLCADURA	K	COLISIÓN SIN ESPECIFICAR
C	CHOQUE POR ALCANCE	L	COLISIÓN CONTRA VEHÍCULO
D	CHOQUE LATERAL	M	CHOQUE CONTRA SEMOVIENTE
E	CHOQUE CONTRA OBJETO FIJO	N	RELATIVO A LA CARGA
F	CHOQUE FRONTAL	O	OTROS
G	COLISIÓN CON MOTOCICLETA		- COLISIÓN CONTRA JINETE - CHOQUE CONTRA OTROS OBJETOS
H	ATROPELLAMIENTO		- CAIDA DE PASAJERO - DESPRENDIMIENTO DE EJE/NEUMÁTICO
			- INCENDIO - SIN DATO

ACCIDENTES EQUIVALENTES

♱	UN MUERTO = 6 ACCIDENTES
Δ	UN HERIDO = 2 ACCIDENTES

ACCIDENTES POR KILÓMETRO

2018

QUINTANA ROO

CARRETERA Y TRAMO: Mérida - Puerto Juárez Lim. Edos. Yuc./Q. Roo - Puerto Juárez INICIA EN KM: 230+400 FINALIZA EN KM: 320+000

SALDOS				CAUSAS					
ACCIDENTES	MUERTOS	HERIDOS	DAÑOS	MATERIALES	CONDUCTOR	VEHÍCULO	CAMINO	GANADO	A. NATURAL
1	0	0	6,000		1	0	0	0	0
1	0	0	5,000		1	0	0	0	0
1	0	0	12,000		1	0	0	0	0
1	0	0	20,000		1	0	0	0	0
1	0	1	40,000		1	0	0	0	0
2	0	0	140,000		2	0	0	0	0
1	0	0	30,000		1	0	0	0	0
1	0	0	40,000		1	0	0	0	0
1	0	0	40,000		1	0	0	0	0
1	0	0	3,000		0	0	0	0	0
1	0	0	35,000		1	0	0	0	0
1	0	2	150,000		1	0	0	0	0

KILÓMETRO

230 A
235
240 A J
245 D
250 A Δ Δ
255 B D
260 A
265 A
270 C
275 D
280 D Δ Δ Δ Δ

5 10 15 20 25 30 35 40 45 50 55 60 65 70 75 80 85 90

NÚMERO Y CLASIFICACIÓN DE ACCIDENTES

CLAVE	CLASIFICACIÓN DEL ACCIDENTE
A	SALIDA DEL CAMINO
B	VOLCADURA
C	CHOQUE POR ALCANCE
D	CHOQUE LATERAL
E	CHOQUE CONTRA OBJETO FIJO
F	CHOQUE FRONTAL
G	COLISIÓN CON MOTOCICLETA
H	ATROPELLAMIENTO

CLAVE	CLASIFICACIÓN DEL ACCIDENTE
J	COLISIÓN CON BICICLETA
K	COLISIÓN SIN ESPECIFICAR
L	COLISIÓN CONTRA VEHÍCULO
M	CHOQUE CONTRA SEMOVIENTE
N	RELATIVO A LA CARGA
O	OTROS

- COLISIÓN CONTRA JINETE
- CAIDA DE PASAJERO
- INCENDIO
- CHOQUE CONTRA OTROS OBJETOS
- DESPRENDIMIENTO DE EJE/NEUMÁTICO
- SIN DATO

ACCIDENTES EQUIVALENTES

♿	UN MUERTO = 6 ACCIDENTES
Δ	UN HERIDO = 2 ACCIDENTES

ACCIDENTES POR KILÓMETRO

2018

QUINTANA ROO

CARRETERA Y TRAMO: Mérida - Puerto Juárez Lim. Edos. Yuc./Q. Roo - Puerto Juárez INICIA EN KM: 230+400 FINALIZA EN KM: 320+000

SALDOS				CAUSAS					KILÓMETRO
ACCIDENTES	MUERTOS	HERIDOS	DAÑOS	MATERIALES	CONDUCTOR	VEHÍCULO	CAMINO	GANADO	A. NATURAL	
1	0	0	155,000		1	0	0	0	0	275
1	1	4	50,000		1	0	0	0	0	280
1	0	0	45,000		1	0	0	0	0	
2	1	0	60,000		2	0	0	0	0	
1	0	0	20,000		1	0	0	0	0	285
1	0	0	9,000		1	0	0	0	0	290
1	1	0	4,000		1	0	0	0	0	295
1	0	0	12,000		1	0	0	0	0	300
										305
										310
										315



NÚMERO Y CLASIFICACIÓN DE ACCIDENTES

CLAVE	CLASIFICACIÓN DEL ACCIDENTE	CLAVE	CLASIFICACIÓN DEL ACCIDENTE
A	SALIDA DEL CAMINO	J	COLISIÓN CON BICICLETA
B	VOLCADURA	K	COLISIÓN SIN ESPECIFICAR
C	CHOQUE POR ALCANCE	L	COLISIÓN CONTRA VEHÍCULO
D	CHOQUE LATERAL	M	CHOQUE CONTRA SEMOVIENTE
E	CHOQUE CONTRA OBJETO FIJO	N	RELATIVO A LA CARGA
F	CHOQUE FRONTAL	O	OTROS
G	COLISIÓN CON MOTOCICLETA		- COLISIÓN CONTRA JINETE - CHOQUE CONTRA OTROS OBJETOS
H	ATROPELLAMIENTO		- CAIDA DE PASAJERO - DESPRENDIMIENTO DE EJE/NEUMÁTICO
			- INCENDIO - SIN DATO

ACCIDENTES EQUIVALENTES

🚶	UN MUERTO = 6 ACCIDENTES
Δ	UN HERIDO = 2 ACCIDENTES

ACCIDENTES POR KILÓMETRO

2018

QUINTANA ROO

CARRETERA Y TRAMO: Muna - Felipe Carrillo Puerto Lim. Edos. Yuc./Q. Roo - Felipe Carrillo Puerto INICIA EN KM: 117+000 FINALIZA EN KM: 216+970

KILÓMETRO	SALDOS ACCIDENTES	MUERTOS	HERIDOS	DAÑOS	MATERIALES	CAUSAS CONDUCTOR	VEHÍCULO	CAMINO	GANADO	A. NATURAL
130	1	1	0	6,000		1	0	0	0	0
140	2	0	2	50,000		2	0	0	0	0
150	1 1	0 2	0 0	100,000 25,000		1 1	0 0	0 0	0 0	0 0



CLAVE	CLASIFICACIÓN DEL ACCIDENTE	CLAVE	CLASIFICACIÓN DEL ACCIDENTE
A	SALIDA DEL CAMINO	J	COLISIÓN CON BICICLETA
B	VOLCADURA	K	COLISIÓN SIN ESPECIFICAR
C	CHOQUE POR ALCANCE	L	COLISIÓN CONTRA VEHÍCULO
D	CHOQUE LATERAL	M	CHOQUE CONTRA SEMOVIENTE
E	CHOQUE CONTRA OBJETO FIJO	N	RELATIVO A LA CARGA
F	CHOQUE FRONTAL	O	OTROS
G	COLISIÓN CON MOTOCICLETA		- COLISIÓN CONTRA JINETE - CHOQUE CONTRA OTROS OBJETOS - CAIDA DE PASAJERO - DESPRENDIMIENTO DE EJE/NEUMÁTICO - INCENDIO - SIN DATO
H	ATROPELLAMIENTO		

ACCIDENTES EQUIVALENTES

- UN MUERTO = 6 ACCIDENTES
- Δ UN HERIDO = 2 ACCIDENTES

ACCIDENTES POR KILÓMETRO

2018

QUINTANA ROO

CARRETERA Y TRAMO: Muna - Felipe Carrillo Puerto Lim. Edos. Yuc./Q. Roo - Felipe Carrillo Puerto INICIA EN KM: 117+000 FINALIZA EN KM: 216+970

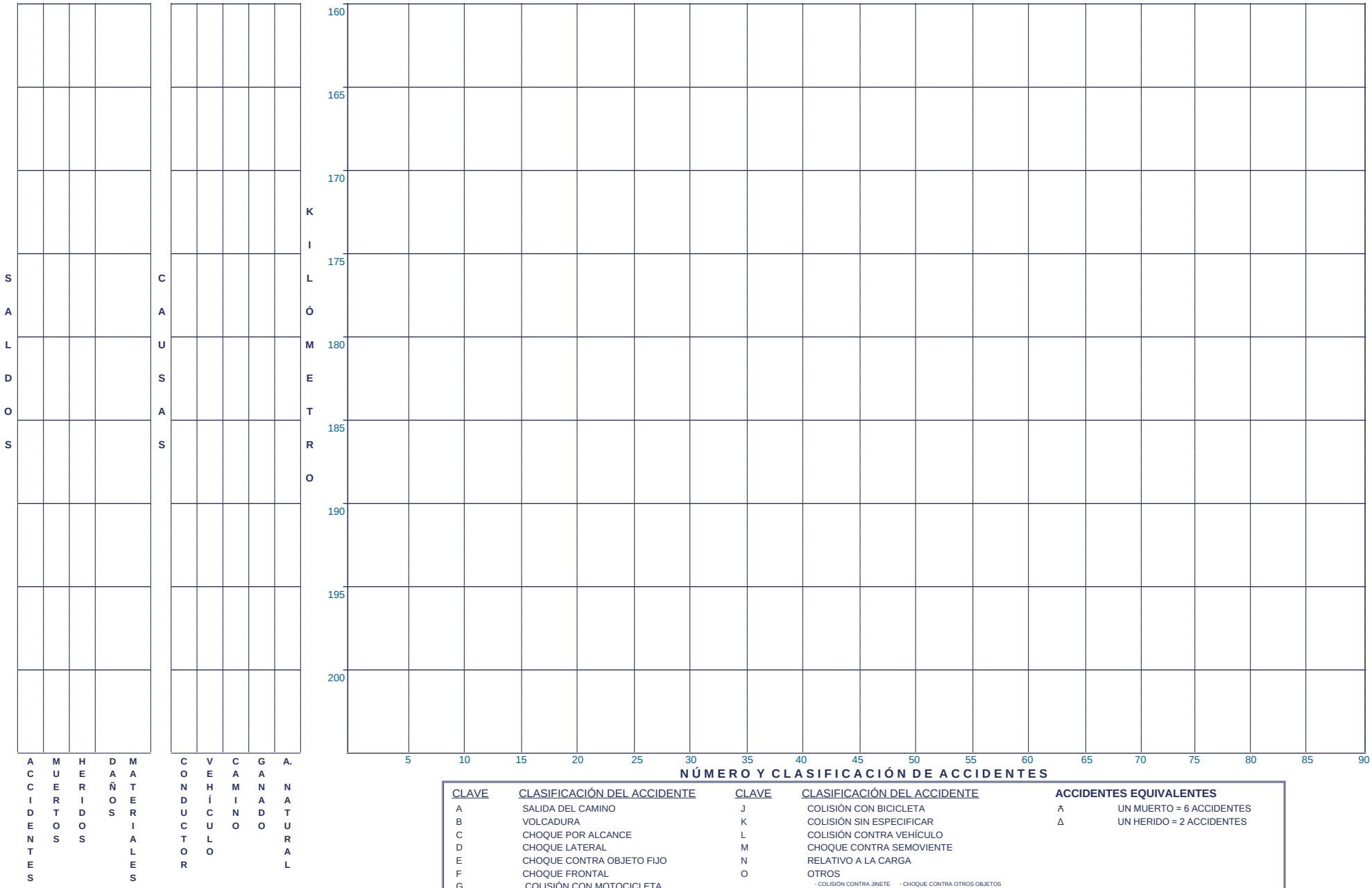

CLAVE	CLASIFICACIÓN DEL ACCIDENTE
A	SALIDA DEL CAMINO
B	VOLCADURA
C	CHOQUE POR ALCANCE
D	CHOQUE LATERAL
E	CHOQUE CONTRA OBJETO FIJO
F	CHOQUE FRONTAL
G	COLISIÓN CON MOTOCICLETA
H	ATROPELLAMIENTO

CLAVE	CLASIFICACIÓN DEL ACCIDENTE
J	COLISIÓN CON BICICLETA
K	COLISIÓN SIN ESPECIFICAR
L	COLISIÓN CONTRA VEHÍCULO
M	CHOQUE CONTRA SEMOVIENTE
N	RELATIVO A LA CARGA
O	OTROS

- COLISIÓN CONTRA JINETE
- CAIDA DE PASAJERO
- INCENDIO
- CHOQUE CONTRA OTROS OBJETOS
- DESPRENDIMIENTO DE EJE/NEUMÁTICO
- SIN DATO

ACCIDENTES EQUIVALENTES

♿	UN MUERTO = 6 ACCIDENTES
Δ	UN HERIDO = 2 ACCIDENTES

ACCIDENTES POR KILÓMETRO

2018

QUINTANA ROO

CARRETERA Y TRAMO: Muna - Felipe Carrillo Puerto Lim. Edos. Yuc./Q. Roo - Felipe Carrillo Puerto INICIA EN KM: 117+000 FINALIZA EN KM: 216+970

ACCIDENTES	MUERTOS	HERIDOS	DAÑOS	MATERIALES
1	0	3	25,000	
1	0	8	10,000	

CONDUCTOR	VEHÍCULO	CAMINO	GANADO	A. NATURAL
1	0	0	0	0
1	0	0	0	0

SALDOS CAUSAS

KILÓMETRO

205 ꕥ ꕥ ꕥ ꕥ ꕥ ꕥ ꕥ

210 ꕥ ꕥ ꕥ ꕥ ꕥ ꕥ ꕥ ꕥ ꕥ ꕥ ꕥ ꕥ ꕥ ꕥ

215

220

225

230

235

240

245

5 10 15 20 25 30 35 40 45 50 55 60 65 70 75 80 85 90

NÚMERO Y CLASIFICACIÓN DE ACCIDENTES

CLAVE	CLASIFICACIÓN DEL ACCIDENTE
A	SALIDA DEL CAMINO
B	VOLCADURA
C	CHOQUE POR ALCANCE
D	CHOQUE LATERAL
E	CHOQUE CONTRA OBJETO FIJO
F	CHOQUE FRONTAL
G	COLISIÓN CON MOTOCICLETA
H	ATROPELLAMIENTO

CLAVE	CLASIFICACIÓN DEL ACCIDENTE
J	COLISIÓN CON BICICLETA
K	COLISIÓN SIN ESPECIFICAR
L	COLISIÓN CONTRA VEHÍCULO
M	CHOQUE CONTRA SEMOVIENTE
N	RELATIVO A LA CARGA
O	OTROS

- COLISIÓN CONTRA JINETE
- CAIDA DE PASAJERO
- INCENDIO
- CHOQUE CONTRA OTROS OBJETOS
- DESPRENDIMIENTO DE EJE/NEUMÁTICO
- SIN DATO

ACCIDENTES EQUIVALENTES

ꕥ UN MUERTO = 6 ACCIDENTES

Δ UN HERIDO = 2 ACCIDENTES

ACCIDENTES POR KILÓMETRO

2018

QUINTANA ROO

CARRETERA Y TRAMO: Polyuc - T. C. (Reforma Agraria - Puerto Juárez) INICIA EN KM: 0+000 FINALIZA EN KM: 100+100

SALDOS				CAUSAS				
ACCIDENTES	MUERTOS	HERIDOS	DAÑOS MATERIALES	CONDUCTOR	VEHÍCULO	CAMINO	GANADO	A. NATURAL
1	1	0	85,000	1	0	0	0	0



CLAVE	CLASIFICACIÓN DEL ACCIDENTE	CLAVE	CLASIFICACIÓN DEL ACCIDENTE
A	SALIDA DEL CAMINO	J	COLISIÓN CON BICICLETA
B	VOLCADURA	K	COLISIÓN SIN ESPECIFICAR
C	CHOQUE POR ALCANCE	L	COLISIÓN CONTRA VEHÍCULO
D	CHOQUE LATERAL	M	CHOQUE CONTRA SEMOVIENTE
E	CHOQUE CONTRA OBJETO FIJO	N	RELATIVO A LA CARGA
F	CHOQUE FRONTAL	O	OTROS
G	COLISIÓN CON MOTOCICLETA		- COLISIÓN CONTRA JINETE - CHOQUE CONTRA OTROS OBJETOS
H	ATROPELLAMIENTO		- CAIDA DE PASAJERO - DESPRENDIMIENTO DE EJE/NEUMÁTICO
			- INCENDIO - SIN DATO

ACCIDENTES EQUIVALENTES

- UN MUERTO = 6 ACCIDENTES
- Δ UN HERIDO = 2 ACCIDENTES

ACCIDENTES POR KILÓMETRO

2018

QUINTANA ROO

CARRETERA Y TRAMO: Polyuc - T. C. (Reforma Agraria - Puerto Juárez) INICIA EN KM: 0+000 FINALIZA EN KM: 100+100

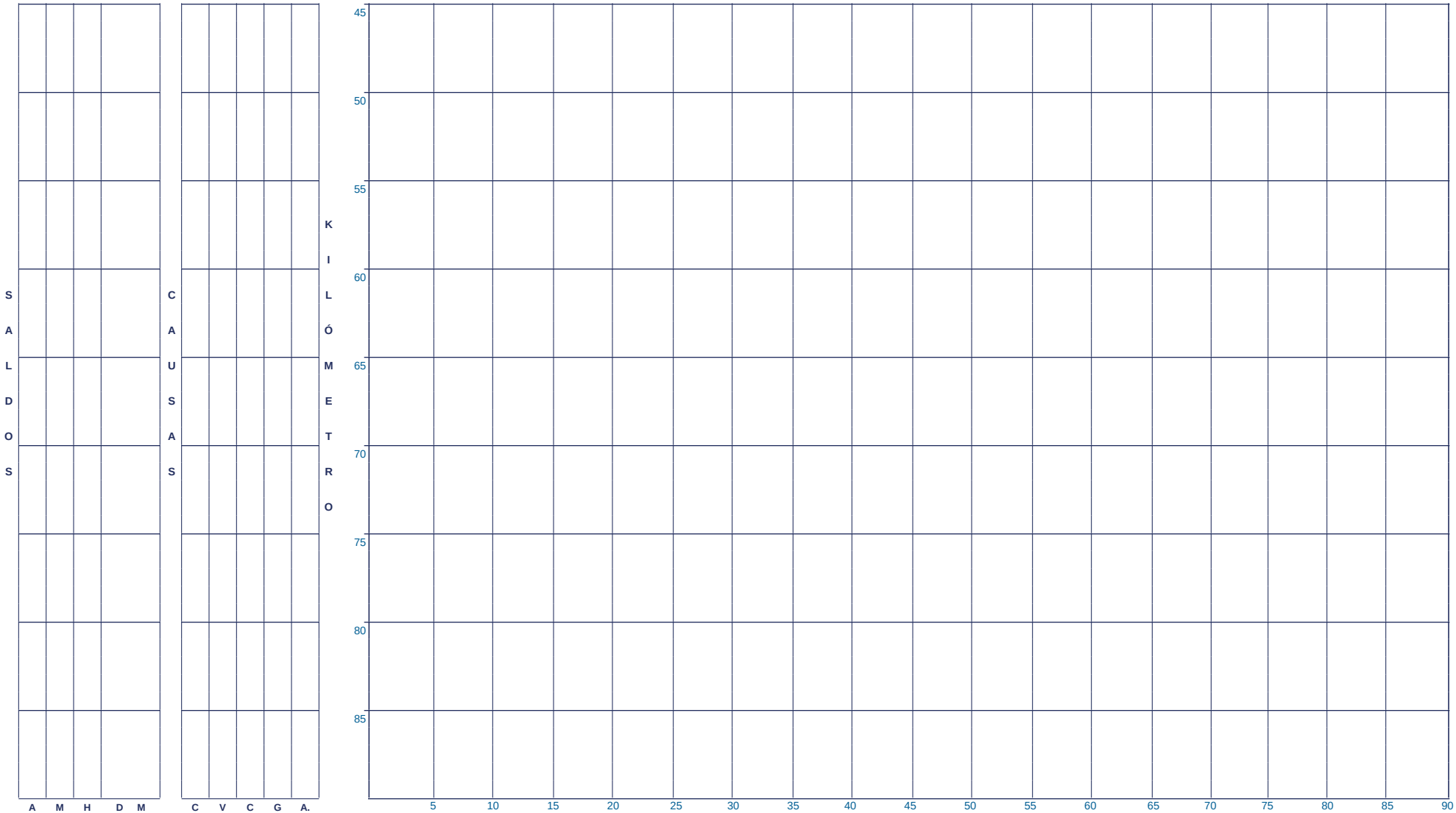

CLAVE	CLASIFICACIÓN DEL ACCIDENTE
A	SALIDA DEL CAMINO
B	VOLCADURA
C	CHOQUE POR ALCANCE
D	CHOQUE LATERAL
E	CHOQUE CONTRA OBJETO FIJO
F	CHOQUE FRONTAL
G	COLISIÓN CON MOTOCICLETA
H	ATROPELLAMIENTO

CLAVE	CLASIFICACIÓN DEL ACCIDENTE
J	COLISIÓN CON BICICLETA
K	COLISIÓN SIN ESPECIFICAR
L	COLISIÓN CONTRA VEHÍCULO
M	CHOQUE CONTRA SEMOVIENTE
N	RELATIVO A LA CARGA
O	OTROS

- COLISIÓN CONTRA JINETE
- CAIDA DE PASAJERO
- INCENDIO
- CHOQUE CONTRA OTROS OBJETOS
- DESPRENDIMIENTO DE EJE/NEUMÁTICO
- SIN DATO

ACCIDENTES EQUIVALENTES

♿	UN MUERTO = 6 ACCIDENTES
Δ	UN HERIDO = 2 ACCIDENTES

ACCIDENTES POR KILÓMETRO

2018

QUINTANA ROO

CARRETERA Y TRAMO: Polyuc - T. C. (Reforma Agraria - Puerto Juárez) INICIA EN KM: 0+000 FINALIZA EN KM: 100+100

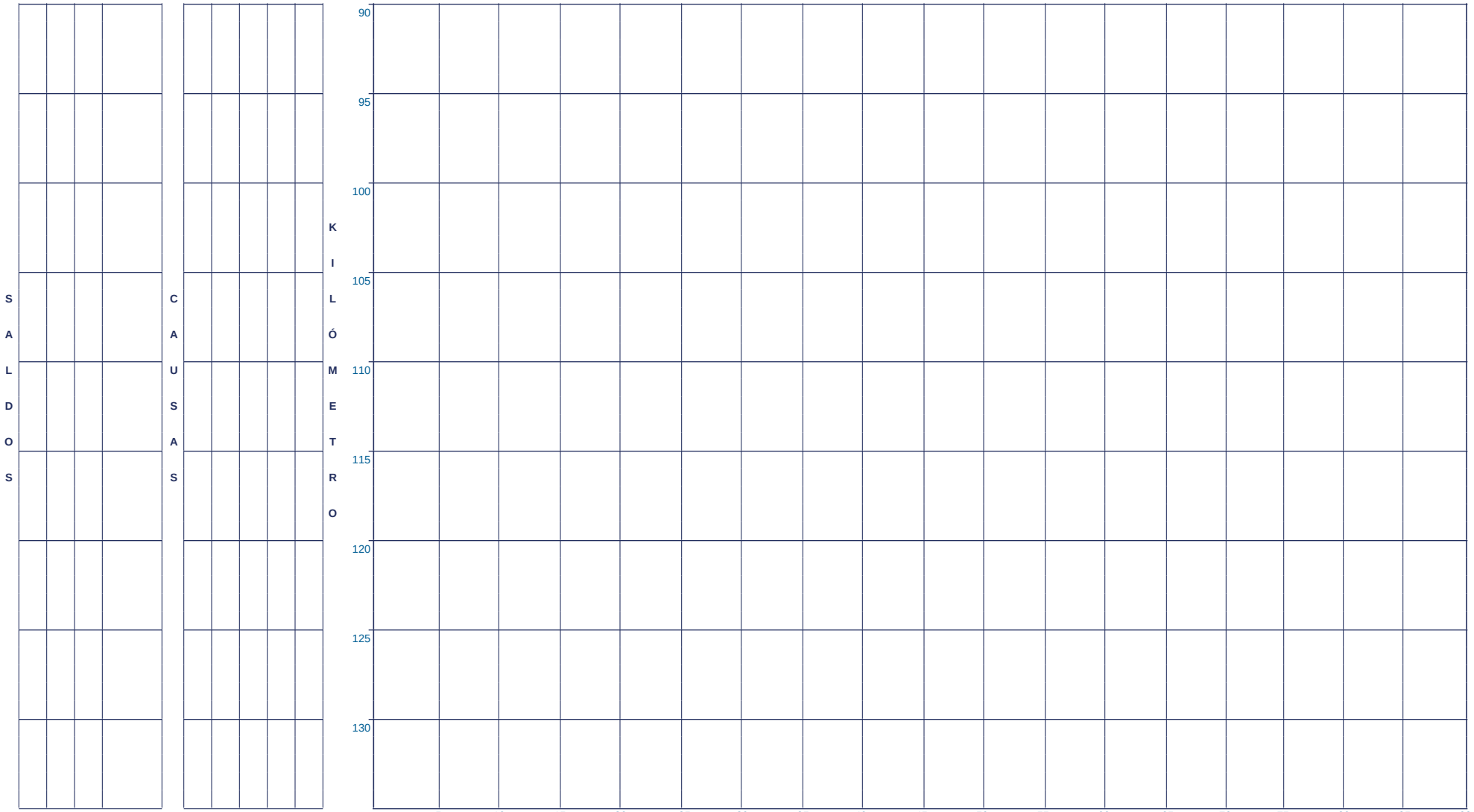

CLAVE	CLASIFICACIÓN DEL ACCIDENTE	CLAVE	CLASIFICACIÓN DEL ACCIDENTE
A	SALIDA DEL CAMINO	J	COLISIÓN CON BICICLETA
B	VOLCADURA	K	COLISIÓN SIN ESPECIFICAR
C	CHOQUE POR ALCANCE	L	COLISIÓN CONTRA VEHÍCULO
D	CHOQUE LATERAL	M	CHOQUE CONTRA SEMOVIENTE
E	CHOQUE CONTRA OBJETO FIJO	N	RELATIVO A LA CARGA
F	CHOQUE FRONTAL	O	OTROS
G	COLISIÓN CON MOTOCICLETA		- COLISIÓN CONTRA JINETE - CHOQUE CONTRA OTROS OBJETOS
H	ATROPELLAMIENTO		- CAIDA DE PASAJERO - DESPRENDIMIENTO DE EJE/NEUMÁTICO
			- INCENDIO - SIN DATO

ACCIDENTES EQUIVALENTES

☠	UN MUERTO = 6 ACCIDENTES
Δ	UN HERIDO = 2 ACCIDENTES

ACCIDENTES POR KILÓMETRO

2018

QUINTANA ROO

CARRETERA Y TRAMO: Punta Nizuc - Cancún INICIA EN KM: 19+700 FINALIZA EN KM: 28+800

ACCIDENTES	MUERTOS	HERIDOS	DAÑOS	MATERIALES
1	0	1	80,000	
1	0	0	120,000	
1	1	0	290,000	
3	0	0	160,500	
1	0	0	15,000	
1	1	0	9,000	
1	0	0	120,000	

CONDUCTOR	VEHÍCULO	CAMINO	GANADO	A. NATURAL
1	0	0	0	0
1	0	0	0	0
1	0	0	0	0
3	0	0	0	0
0	0	2	0	1
1	0	0	0	0
1	0	0	0	0

SALDOS

CAUSAS

KILÓMETRO



NÚMERO Y CLASIFICACIÓN DE ACCIDENTES

CLAVE	CLASIFICACIÓN DEL ACCIDENTE	CLAVE	CLASIFICACIÓN DEL ACCIDENTE
A	SALIDA DEL CAMINO	J	COLISIÓN CON BICICLETA
B	VOLCADURA	K	COLISIÓN SIN ESPECIFICAR
C	CHOQUE POR ALCANCE	L	COLISIÓN CONTRA VEHÍCULO
D	CHOQUE LATERAL	M	CHOQUE CONTRA SEMOVIENTE
E	CHOQUE CONTRA OBJETO FIJO	N	RELATIVO A LA CARGA
F	CHOQUE FRONTAL	O	OTROS
G	COLISIÓN CON MOTOCICLETA		- COLISIÓN CONTRA JINETE - CHOQUE CONTRA OTROS OBJETOS
H	ATROPELLAMIENTO		- CAIDA DE PASAJERO - DESPRENDIMIENTO DE EJE/NEUMÁTICO
			- INCENDIO - SIN DATO

ACCIDENTES EQUIVALENTES

🚶	UN MUERTO = 6 ACCIDENTES
Δ	UN HERIDO = 2 ACCIDENTES

ACCIDENTES POR KILÓMETRO

2018

QUINTANA ROO

CARRETERA Y TRAMO: Ramal a Aeropuerto Cancún (Estatal Libre) INICIA EN KM: 0+000 FINALIZA EN KM: 2+700

ACCIDENTES	MUERTOS	HERIDOS	DAÑOS	MATERIALES
4	0	4	70,000	

CONDUCTOR	VEHÍCULO	CAMINO	GANADO	A. NATURAL
7	1	1	0	0

SALDOS

CAUSAS

KILÓMETRO

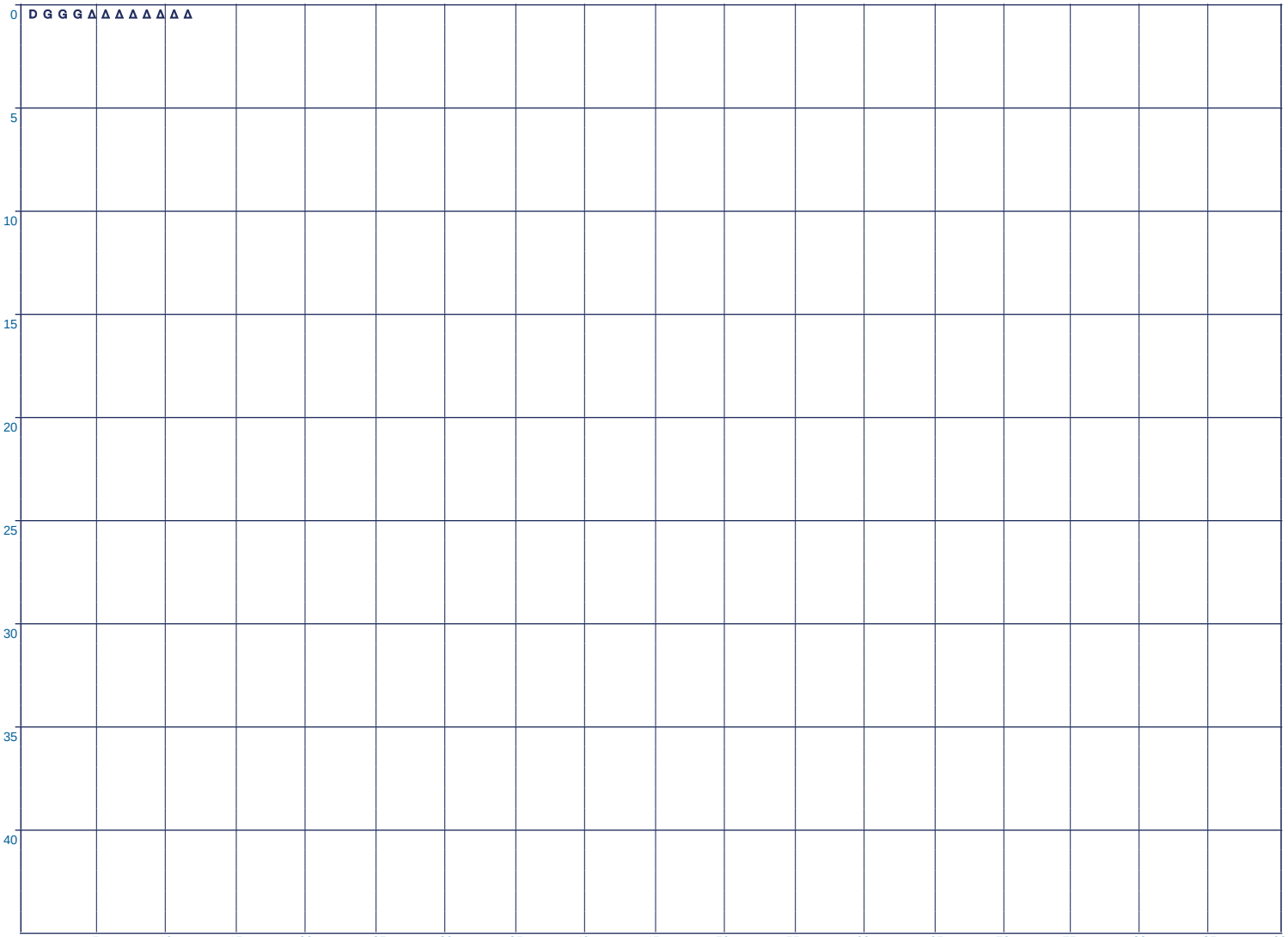

NÚMERO Y CLASIFICACIÓN DE ACCIDENTES

CLAVE	CLASIFICACIÓN DEL ACCIDENTE	CLAVE	CLASIFICACIÓN DEL ACCIDENTE
A	SALIDA DEL CAMINO	J	COLISIÓN CON BICICLETA
B	VOLCADURA	K	COLISIÓN SIN ESPECIFICAR
C	CHOQUE POR ALCANCE	L	COLISIÓN CONTRA VEHÍCULO
D	CHOQUE LATERAL	M	CHOQUE CONTRA SEMOVIENTE
E	CHOQUE CONTRA OBJETO FIJO	N	RELATIVO A LA CARGA
F	CHOQUE FRONTAL	O	OTROS
G	COLISIÓN CON MOTOCICLETA		- COLISIÓN CONTRA JINETE - CHOQUE CONTRA OTROS OBJETOS
H	ATROPELLAMIENTO		- CAIDA DE PASAJERO - DESPRENDIMIENTO DE EJE/NEUMÁTICO
			- INCENDIO - SIN DATO

ACCIDENTES EQUIVALENTES

ጰ UN MUERTO = 6 ACCIDENTES

Δ UN HERIDO = 2 ACCIDENTES

ACCIDENTES POR KILÓMETRO

2018

QUINTANA ROO

CARRETERA Y TRAMO: Ramal a Subteniente López INICIA EN KM: 0+000 FINALIZA EN KM: 3+600

SALDOS				CAUSAS					KILÓMETRO
ACCIDENTES	MUERTOS	HERIDOS	DAÑOS MATERIALES	CONDUCTOR	VEHÍCULO	CAMINO	GANADO	A. NATURAL	
1	0	4	110,000	1	0	1	0	0	F Δ Δ Δ Δ Δ Δ Δ Δ



CLAVE	CLASIFICACIÓN DEL ACCIDENTE	CLAVE	CLASIFICACIÓN DEL ACCIDENTE
A	SALIDA DEL CAMINO	J	COLISIÓN CON BICICLETA
B	VOLCADURA	K	COLISIÓN SIN ESPECIFICAR
C	CHOQUE POR ALCANCE	L	COLISIÓN CONTRA VEHÍCULO
D	CHOQUE LATERAL	M	CHOQUE CONTRA SEMOVIENTE
E	CHOQUE CONTRA OBJETO FIJO	N	RELATIVO A LA CARGA
F	CHOQUE FRONTAL	O	OTROS
G	COLISIÓN CON MOTOCICLETA		- COLISIÓN CONTRA JINETE - CHOQUE CONTRA OTROS OBJETOS
H	ATROPELLAMIENTO		- CAIDA DE PASAJERO - DESPRENDIMIENTO DE EJE/NEUMÁTICO
			- INCENDIO - SIN DATO

ACCIDENTES EQUIVALENTES

☠	UN MUERTO = 6 ACCIDENTES
Δ	UN HERIDO = 2 ACCIDENTES

ACCIDENTES POR KILÓMETRO

2018

QUINTANA ROO

CARRETERA Y TRAMO: Reforma Agraria - Puerto Juárez INICIA EN KM: 0+000 FINALIZA EN KM: 358+400

SALDOS				CAUSAS					KILÓMETRO
ACCIDENTES	MUERTOS	HERIDOS	DAÑOS	MATERIALES	CONDUCTOR	VEHÍCULO	CAMINO	GANADO	A. NATURAL	
1	0	2	3,000		1	0	0	0	0	0
										5
1	0	1	70,000		1	0	0	0	0	10
										15
1	0	2	3,000		1	0	0	0	0	20
1	0	2	30,000		1	0	0	0	0	
										25
1	1	2	230,000		1	0	0	0	0	30
										35
										40



NÚMERO Y CLASIFICACIÓN DE ACCIDENTES

CLAVE	CLASIFICACIÓN DEL ACCIDENTE
A	SALIDA DEL CAMINO
B	VOLCADURA
C	CHOQUE POR ALCANCE
D	CHOQUE LATERAL
E	CHOQUE CONTRA OBJETO FIJO
F	CHOQUE FRONTAL
G	COLISIÓN CON MOTOCICLETA
H	ATROPELLAMIENTO

CLAVE	CLASIFICACIÓN DEL ACCIDENTE
J	COLISIÓN CON BICICLETA
K	COLISIÓN SIN ESPECIFICAR
L	COLISIÓN CONTRA VEHÍCULO
M	CHOQUE CONTRA SEMOVIENTE
N	RELATIVO A LA CARGA
O	OTROS

- COLISIÓN CONTRA JINETE
- CAIDA DE PASAJERO
- INCENDIO
- CHOQUE CONTRA OTROS OBJETOS
- DESPRENDIMIENTO DE EJE/NEUMÁTICO
- SIN DATO

ACCIDENTES EQUIVALENTES

🚶	UN MUERTO = 6 ACCIDENTES
Δ	UN HERIDO = 2 ACCIDENTES

ACCIDENTES POR KILÓMETRO

2018

QUINTANA ROO

CARRETERA Y TRAMO: Reforma Agraria - Puerto Juárez INICIA EN KM: 0+000 FINALIZA EN KM: 358+400

ACCIDENTES	MUERTOS	HERIDOS	DAÑOS	MATERIALES	CONDUCTOR	VEHÍCULO	CAMINO	GANADO	A. NATURAL	KILÓMETRO
1	0	2	65,000		2	0	0	0	0	45
										50
3	1	2	635,000		3	0	0	0	0	55
1	1	0	30,000		1	0	0	0	0	
1	0	0	60,000		1	0	0	0	0	
1	0	0	16,000		1	0	0	0	0	60
1	0	2	180,000		1	0	0	0	0	65
1	0	0	140,000		1	0	0	0	1	
1	1	0	55,000		1	0	0	0	0	70
										75
1	0	0	15,000		1	0	0	0	0	80
										85

SALDOS — CAUSAS



NÚMERO Y CLASIFICACIÓN DE ACCIDENTES

CLAVE	CLASIFICACIÓN DEL ACCIDENTE
A	SALIDA DEL CAMINO
B	VOLCADURA
C	CHOQUE POR ALCANCE
D	CHOQUE LATERAL
E	CHOQUE CONTRA OBJETO FIJO
F	CHOQUE FRONTAL
G	COLISIÓN CON MOTOCICLETA
H	ATROPELLAMIENTO

CLAVE	CLASIFICACIÓN DEL ACCIDENTE
J	COLISIÓN CON BICICLETA
K	COLISIÓN SIN ESPECIFICAR
L	COLISIÓN CONTRA VEHÍCULO
M	CHOQUE CONTRA SEMOVIENTE
N	RELATIVO A LA CARGA
O	OTROS

- COLISIÓN CONTRA JINETE
- CAIDA DE PASAJERO
- INCENDIO
- CHOQUE CONTRA OTROS OBJETOS
- DESPRENDIMIENTO DE EJE/NEUMÁTICO
- SIN DATO

ACCIDENTES EQUIVALENTES

🚶	UN MUERTO = 6 ACCIDENTES
Δ	UN HERIDO = 2 ACCIDENTES

ACCIDENTES POR KILÓMETRO

2018

QUINTANA ROO

CARRETERA Y TRAMO: Reforma Agraria - Puerto Juárez INICIA EN KM: 0+000 FINALIZA EN KM: 358+400

ACCIDENTES	MUERTOS	HERIDOS	DAÑOS	MATERIALES
1	2	2	115,000	
1	0	0	0	
1	0	0	35,000	
1	1	0	3,000	
2 1	0 0	1 1	55,000 35,000	
2 1	0 0	2 3	42,000 50,000	

SALDOS

CONDUCTOR	VEHÍCULO	CAMINO	GANADO	A. NATURAL
1	1	0	0	0
0	0	1	0	0
1	0	0	0	0
1	0	0	0	0
2 1	0 0	1 0	0 0	1 0
2 1	0 0	0 0	0 0	0 0

CAUSAS

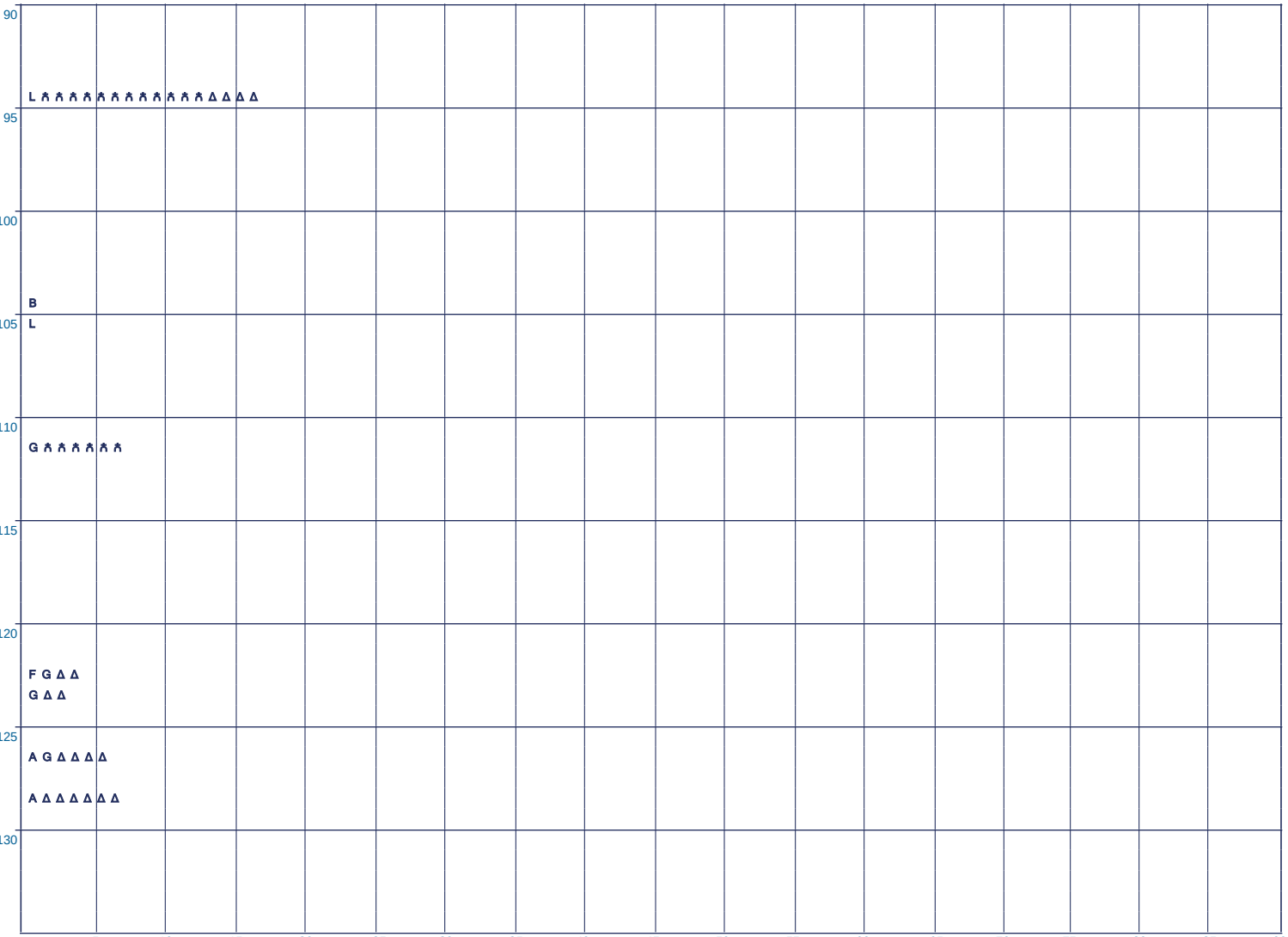

NÚMERO Y CLASIFICACIÓN DE ACCIDENTES

CLAVE	CLASIFICACIÓN DEL ACCIDENTE
A	SALIDA DEL CAMINO
B	VOLCADURA
C	CHOQUE POR ALCANCE
D	CHOQUE LATERAL
E	CHOQUE CONTRA OBJETO FIJO
F	CHOQUE FRONTAL
G	COLISIÓN CON MOTOCICLETA
H	ATROPELLAMIENTO

CLAVE	CLASIFICACIÓN DEL ACCIDENTE
J	COLISIÓN CON BICICLETA
K	COLISIÓN SIN ESPECIFICAR
L	COLISIÓN CONTRA VEHÍCULO
M	CHOQUE CONTRA SEMOVIENTE
N	RELATIVO A LA CARGA
O	OTROS

- COLISIÓN CONTRA JINETE
- CAIDA DE PASAJERO
- INCENDIO
- CHOQUE CONTRA OTROS OBJETOS
- DESPRENDIMIENTO DE EJE/NEUMÁTICO
- SIN DATO

ACCIDENTES EQUIVALENTES

🚶	UN MUERTO = 6 ACCIDENTES
Δ	UN HERIDO = 2 ACCIDENTES

ACCIDENTES POR KILÓMETRO

2018

QUINTANA ROO

CARRETERA Y TRAMO: Reforma Agraria - Puerto Juárez INICIA EN KM: 0+000 FINALIZA EN KM: 358+400

SALDOS				CAUSAS					KILÓMETRO
ACCIDENTES	MUERTOS	HERIDOS	DAÑOS MATERIALES	CONDUCTOR	VEHÍCULO	CAMINO	GANADO	A. NATURAL	
1	1	0	350,000	0	0	0	0	0	145 A ⛹ ⛹ ⛹ ⛹ ⛹ ⛹
1	0	0	100,000	1	0	1	0	0	A
1	0	0	65,000	1	0	0	0	0	150 F
1	0	3	25,000	1	0	0	0	0	160 A Δ Δ Δ Δ Δ Δ
1	0	1	315,000	1	0	0	0	0	175 D Δ Δ

5 10 15 20 25 30 35 40 45 50 55 60 65 70 75 80 85 90

NÚMERO Y CLASIFICACIÓN DE ACCIDENTES

CLAVE	CLASIFICACIÓN DEL ACCIDENTE	CLAVE	CLASIFICACIÓN DEL ACCIDENTE
A	SALIDA DEL CAMINO	J	COLISIÓN CON BICICLETA
B	VOLCADURA	K	COLISIÓN SIN ESPECIFICAR
C	CHOQUE POR ALCANCE	L	COLISIÓN CONTRA VEHÍCULO
D	CHOQUE LATERAL	M	CHOQUE CONTRA SEMOVIENTE
E	CHOQUE CONTRA OBJETO FIJO	N	RELATIVO A LA CARGA
F	CHOQUE FRONTAL	O	OTROS
G	COLISIÓN CON MOTOCICLETA		- COLISIÓN CONTRA JINETE - CHOQUE CONTRA OTROS OBJETOS
H	ATROPELLAMIENTO		- CAIDA DE PASAJERO - DESPRENDIMIENTO DE EJE/NEUMÁTICO
			- INCENDIO - SIN DATO

ACCIDENTES EQUIVALENTES

⛹	UN MUERTO = 6 ACCIDENTES
Δ	UN HERIDO = 2 ACCIDENTES

ACCIDENTES POR KILÓMETRO

2018

QUINTANA ROO

CARRETERA Y TRAMO: Reforma Agraria - Puerto Juárez INICIA EN KM: 0+000 FINALIZA EN KM: 358+400

ACCIDENTES	MUERTOS	HERIDOS	DAÑOS	MATERIALES
1	1	0	70,000	
1	0	0	35,000	
1	0	4	30,000	
1	1	0	110,000	
1	0	0	80,000	

CONDUCTOR	VEHÍCULO	CAMINO	GANADO	A. NATURAL
1	0	0	0	0
1	0	0	0	0
0	0	1	0	0
0	0	0	0	0
1	0	0	0	0

SALDOS CAUSAS

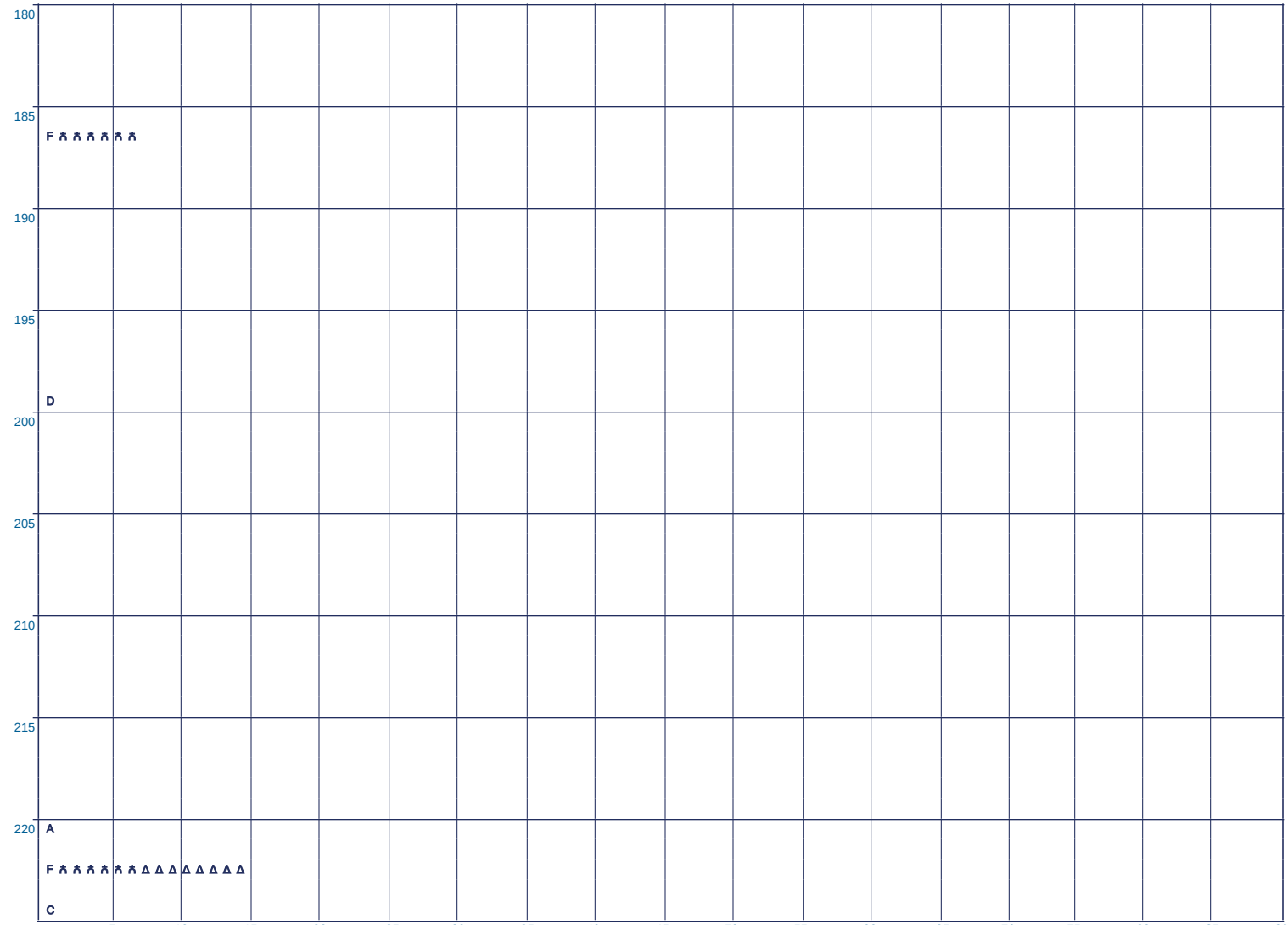

NÚMERO Y CLASIFICACIÓN DE ACCIDENTES

CLAVE	CLASIFICACIÓN DEL ACCIDENTE
A	SALIDA DEL CAMINO
B	VOLCADURA
C	CHOQUE POR ALCANCE
D	CHOQUE LATERAL
E	CHOQUE CONTRA OBJETO FIJO
F	CHOQUE FRONTAL
G	COLISIÓN CON MOTOCICLETA
H	ATROPELLAMIENTO

CLAVE	CLASIFICACIÓN DEL ACCIDENTE
J	COLISIÓN CON BICICLETA
K	COLISIÓN SIN ESPECIFICAR
L	COLISIÓN CONTRA VEHÍCULO
M	CHOQUE CONTRA SEMOVIENTE
N	RELATIVO A LA CARGA
O	OTROS

- COLISIÓN CONTRA JINETE
- CAIDA DE PASAJERO
- INCENDIO
- CHOQUE CONTRA OTROS OBJETOS
- DESPRENDIMIENTO DE EJE/NEUMÁTICO
- SIN DATO

ACCIDENTES EQUIVALENTES

♿	UN MUERTO = 6 ACCIDENTES
Δ	UN HERIDO = 2 ACCIDENTES

ACCIDENTES POR KILÓMETRO

2018

QUINTANA ROO

CARRETERA Y TRAMO: Reforma Agraria - Puerto Juárez INICIA EN KM: 0+000 FINALIZA EN KM: 358+400

ACCIDENTES	MUERTOS	HERIDOS	DAÑOS	MATERIALES
1	0	1	4,000	
2	0	3	180,000	
1	2	2	50,000	
1	0	0	50,000	
1	0	0	50,000	
1	0	0	60,000	
1	0	0	105,000	
1	0	0	50,000	
1	1	1	130,000	
1	0	0	30,000	
2	0	3	182,000	
6	1	7	327,000	
1	0	2	100,000	
1	0	0	50,000	
1	0	3	40,000	
1	0	0	40,000	
3	0	0	310,000	
3	0	1	155,500	
1	0	0	90,000	
4	1	3	320,000	
2	0	8	210,000	

CONDUCTOR	VEHÍCULO	CAMINO	GANADO	A. NATURAL
1	0	0	0	0
2	0	1	0	0
1	0	0	0	0
1	0	0	0	0
1	0	0	0	0
1	0	0	0	0
0	0	0	0	0
1	0	0	0	0
1	0	0	0	0
1	0	0	0	0
2	0	0	0	0
6	0	0	0	0
1	0	0	0	0
1	0	0	0	0
1	0	0	0	0
3	0	0	0	0
4	0	0	0	0
0	0	0	0	0
2	0	0	0	0
2	0	0	0	0

SALDOS CAUSAS

KILÓMETRO

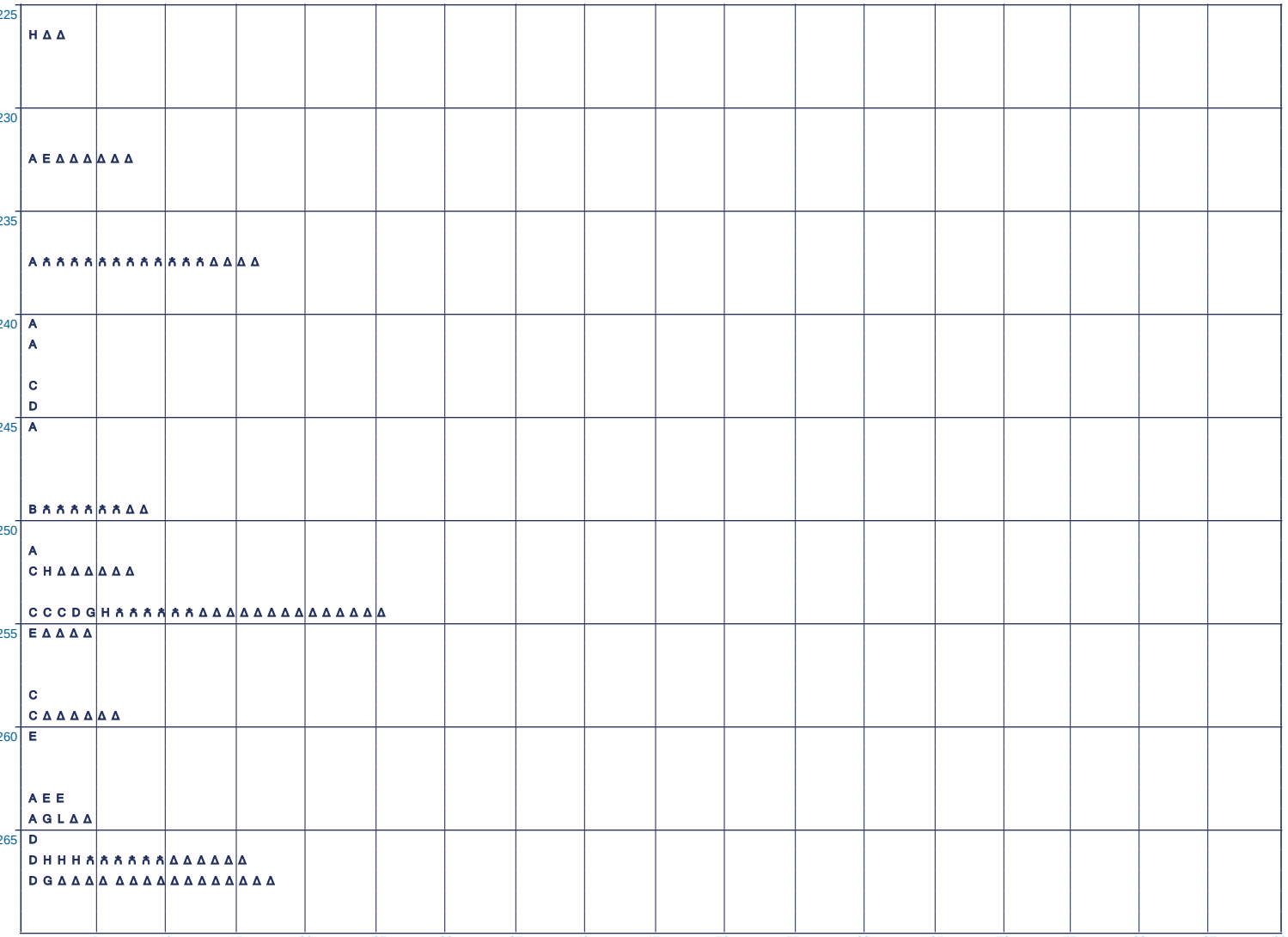

NÚMERO Y CLASIFICACIÓN DE ACCIDENTES

CLAVE	CLASIFICACIÓN DEL ACCIDENTE	CLAVE	CLASIFICACIÓN DEL ACCIDENTE
A	SALIDA DEL CAMINO	J	COLISIÓN CON BICICLETA
B	VOLCADURA	K	COLISIÓN SIN ESPECIFICAR
C	CHOQUE POR ALCANCE	L	COLISIÓN CONTRA VEHÍCULO
D	CHOQUE LATERAL	M	CHOQUE CONTRA SEMOVIENTE
E	CHOQUE CONTRA OBJETO FIJO	N	RELATIVO A LA CARGA
F	CHOQUE FRONTAL	O	OTROS
G	COLISIÓN CON MOTOCICLETA		- COLISIÓN CONTRA JINETE - CHOQUE CONTRA OTROS OBJETOS - CAIDA DE PASAJERO - DESPRENDIMIENTO DE EJE/NEUMÁTICO - INCENDIO - SIN DATO
H	ATROPELLAMIENTO		

ACCIDENTES EQUIVALENTES

🚶	UN MUERTO = 6 ACCIDENTES
Δ	UN HERIDO = 2 ACCIDENTES

ACCIDENTES POR KILÓMETRO

2018

QUINTANA ROO

CARRETERA Y TRAMO: Reforma Agraria - Puerto Juárez INICIA EN KM: 0+000 FINALIZA EN KM: 358+400

SALDOS				CAUSAS					KILÓMETRO
ACCIDENTES	MUERTOS	HERIDOS	DAÑOS MATERIALES	CONDUCTOR	VEHÍCULO	CAMINO	GANADO	A. NATURAL	
1	0	0	30,000	1	0	0	0	0	270 D
1	0	0	60,000	1	0	0	0	0	D
1	0	6	80,000	1	0	0	0	0	A Δ Δ Δ Δ Δ Δ Δ Δ Δ Δ Δ Δ Δ Δ
1	0	0	50,000	1	0	0	0	0	275 L
1	0	0	100,000	1	0	2	0	0	E
2	0	0	140,000	2	0	0	0	0	A E
1	2	0	20,000	1	0	0	0	0	280 G 🚶 🚶 🚶 🚶 🚶 🚶 🚶 🚶 🚶 🚶 🚶
									285
									290
									295
1	1	2	40,000	1	0	0	0	0	300 E 🚶 🚶 🚶 🚶 🚶 🚶 Δ Δ Δ Δ
2	0	0	320,000	3	0	0	0	0	C D
2	1	0	150,000	3	0	0	0	0	305 C J 🚶 🚶 🚶 🚶 🚶 🚶
3	0	3	730,000	4	0	0	0	0	C D K Δ Δ Δ Δ Δ Δ Δ
3	0	4	307,000	3	0	0	0	0	310 A A H Δ Δ Δ Δ Δ Δ Δ Δ Δ
2	2	3	150,000	2	0	0	0	0	D K 🚶 🚶 🚶 🚶 🚶 🚶 🚶 🚶 🚶 🚶 🚶 🚶 Δ Δ Δ Δ Δ Δ
1	0	1	150,000	1	0	0	0	0	E Δ Δ

5 10 15 20 25 30 35 40 45 50 55 60 65 70 75 80 85 90

NÚMERO Y CLASIFICACIÓN DE ACCIDENTES

CLAVE	CLASIFICACIÓN DEL ACCIDENTE	CLAVE	CLASIFICACIÓN DEL ACCIDENTE
A	SALIDA DEL CAMINO	J	COLISIÓN CON BICICLETA
B	VOLCADURA	K	COLISIÓN SIN ESPECIFICAR
C	CHOQUE POR ALCANCE	L	COLISIÓN CONTRA VEHÍCULO
D	CHOQUE LATERAL	M	CHOQUE CONTRA SEMOVIENTE
E	CHOQUE CONTRA OBJETO FIJO	N	RELATIVO A LA CARGA
F	CHOQUE FRONTAL	O	OTROS
G	COLISIÓN CON MOTOCICLETA		- COLISIÓN CONTRA JINETE - CHOQUE CONTRA OTROS OBJETOS - CAIDA DE PASAJERO - DESPRENDIMIENTO DE EJE/NEUMÁTICO - INCENDIO - SIN DATO
H	ATROPELLAMIENTO		

ACCIDENTES EQUIVALENTES

🚶 UN MUERTO = 6 ACCIDENTES

Δ UN HERIDO = 2 ACCIDENTES

ACCIDENTES POR KILÓMETRO

2018

QUINTANA ROO

CARRETERA Y TRAMO: Reforma Agraria - Puerto Juárez INICIA EN KM: 0+000 FINALIZA EN KM: 358+400

SALDOS	ACCIDENTES	MUERTOS	HERIDOS	DAÑOS	MATERIALES
	2	0	5	170,000	
	1	0	2	5,000	
	1	0	0	140,000	
	1	0	0	50,000	
	4	0	3	235,000	
	1	0	11	70,000	
	2	0	0	205,000	
	1	0	0	80,000	
	1	0	1	130,000	
	3	0	0	215,000	
	2	1	2	140,000	
	2	0	0	70,000	
	4	2	9	605,000	
	1	0	0	18,000	
	2	0	5	300,000	

CAUSAS	CONDUCTOR	VEHÍCULO	CAMINO	GANADO	A. NATURAL
	2	0	0	0	0
	1	0	0	0	0
	1	0	0	0	0
	1	0	0	0	0
	3	1	0	0	0
	1	0	0	0	0
	2	0	0	0	0
	1	0	0	0	0
	1	0	0	0	0
	2	0	0	0	0
	2	0	0	0	0
	2	0	0	0	0
	4	1	0	0	0
	1	0	0	0	0
	2	0	0	0	0

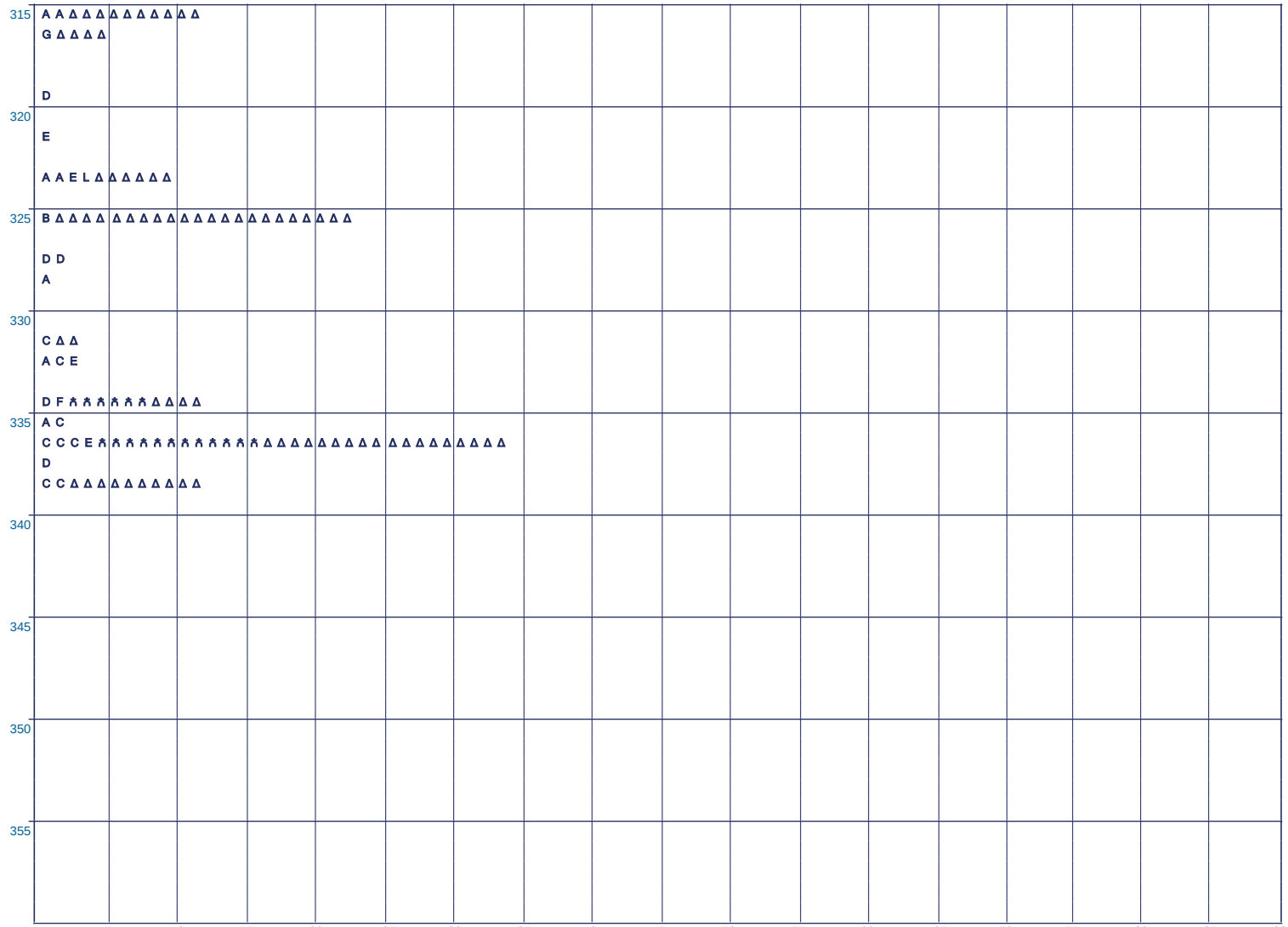

CLAVE	CLASIFICACIÓN DEL ACCIDENTE
A	SALIDA DEL CAMINO
B	VOLCADURA
C	CHOQUE POR ALCANCE
D	CHOQUE LATERAL
E	CHOQUE CONTRA OBJETO FIJO
F	CHOQUE FRONTAL
G	COLISIÓN CON MOTOCICLETA
H	ATROPELLAMIENTO

CLAVE	CLASIFICACIÓN DEL ACCIDENTE
J	COLISIÓN CON BICICLETA
K	COLISIÓN SIN ESPECIFICAR
L	COLISIÓN CONTRA VEHÍCULO
M	CHOQUE CONTRA SEMOVIENTE
N	RELATIVO A LA CARGA
O	OTROS

- COLISIÓN CONTRA JINETE
- CAIDA DE PASAJERO
- INCENDIO
- CHOQUE CONTRA OTROS OBJETOS
- DESPRENDIMIENTO DE EJE/NEUMÁTICO
- SIN DATO

ACCIDENTES EQUIVALENTES

♿	UN MUERTO = 6 ACCIDENTES
Δ	UN HERIDO = 2 ACCIDENTES

ACCIDENTES POR KILÓMETRO

2018

QUINTANA ROO

CARRETERA Y TRAMO: Valladolid - Felipe Carrillo Puerto Lim. Edos. Q. Roo/Yuc. - Felipe Carrillo Puerto INICIA EN KM: 46+000 FINALIZA EN KM: 147+000

ACCIDENTES	MUERTOS	HERIDOS	DAÑOS	MATERIALES
2	1	7	195,500	

CONDUCTOR	VEHÍCULO	CAMINO	GANADO	A. NATURAL
2	0	0	0	0

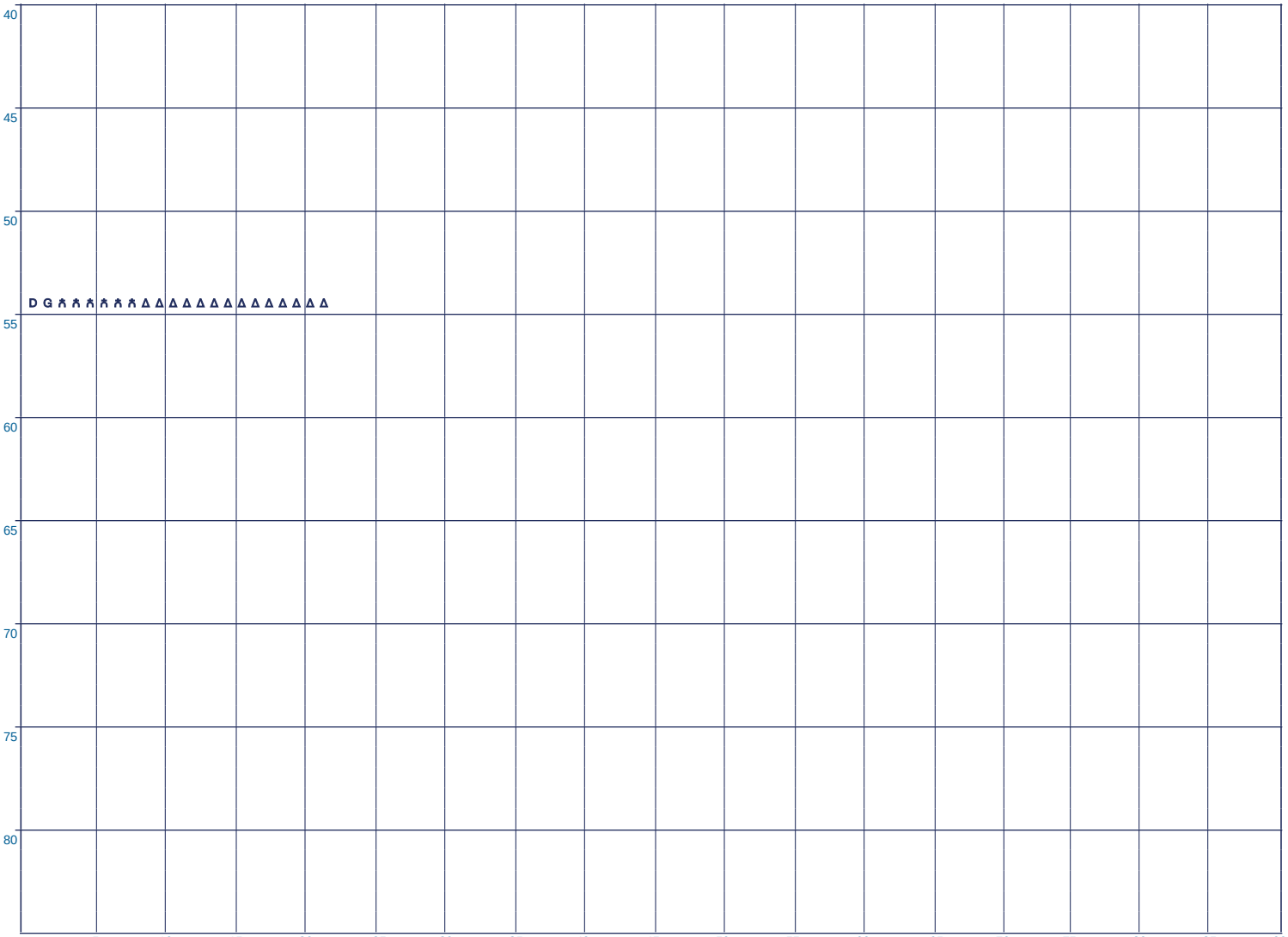

CLAVE	CLASIFICACIÓN DEL ACCIDENTE
A	SALIDA DEL CAMINO
B	VOLCADURA
C	CHOQUE POR ALCANCE
D	CHOQUE LATERAL
E	CHOQUE CONTRA OBJETO FIJO
F	CHOQUE FRONTAL
G	COLISIÓN CON MOTOCICLETA
H	ATROPELLAMIENTO

CLAVE	CLASIFICACIÓN DEL ACCIDENTE
J	COLISIÓN CON BICICLETA
K	COLISIÓN SIN ESPECIFICAR
L	COLISIÓN CONTRA VEHÍCULO
M	CHOQUE CONTRA SEMOVIENTE
N	RELATIVO A LA CARGA
O	OTROS

- COLISIÓN CONTRA JINETE
- CAIDA DE PASAJERO
- INCENDIO
- CHOQUE CONTRA OTROS OBJETOS
- DESPRENDIMIENTO DE EJE/NEUMÁTICO
- SIN DATO

ACCIDENTES EQUIVALENTES

♿	UN MUERTO = 6 ACCIDENTES
Δ	UN HERIDO = 2 ACCIDENTES

ACCIDENTES POR KILÓMETRO

2018

QUINTANA ROO

CARRETERA Y TRAMO: Valladolid - Felipe Carrillo Puerto Lim. Edos. Q. Roo/Yuc. - Felipe Carrillo Puerto INICIA EN KM: 46+000 FINALIZA EN KM: 147+000

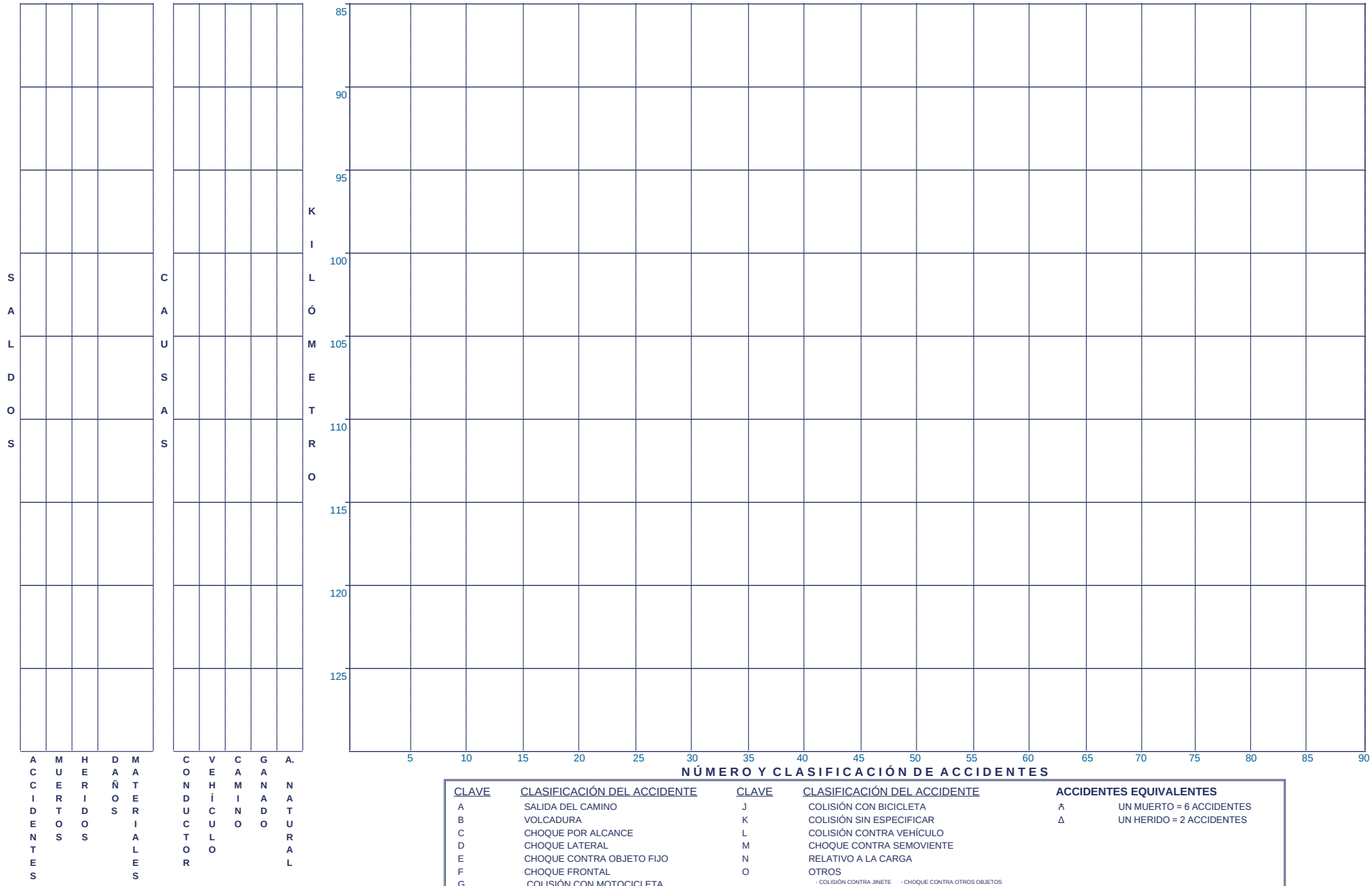

CLAVE	CLASIFICACIÓN DEL ACCIDENTE
A	SALIDA DEL CAMINO
B	VOLCADURA
C	CHOQUE POR ALCANCE
D	CHOQUE LATERAL
E	CHOQUE CONTRA OBJETO FIJO
F	CHOQUE FRONTAL
G	COLISIÓN CON MOTOCICLETA
H	ATROPELLAMIENTO

CLAVE	CLASIFICACIÓN DEL ACCIDENTE
J	COLISIÓN CON BICICLETA
K	COLISIÓN SIN ESPECIFICAR
L	COLISIÓN CONTRA VEHÍCULO
M	CHOQUE CONTRA SEMOVIENTE
N	RELATIVO A LA CARGA
O	OTROS

- COLISIÓN CONTRA JINETE
- CAIDA DE PASAJERO
- INCENDIO
- CHOQUE CONTRA OTROS OBJETOS
- DESPRENDIMIENTO DE EJE/NEUMÁTICO
- SIN DATO

ACCIDENTES EQUIVALENTES

♿	UN MUERTO = 6 ACCIDENTES
Δ	UN HERIDO = 2 ACCIDENTES

ACCIDENTES POR KILÓMETRO

2018

QUINTANA ROO

CARRETERA Y TRAMO: Valladolid - Felipe Carrillo Puerto Lim. Edos. Q. Roo/Yuc. - Felipe Carrillo Puerto INICIA EN KM: 46+000 FINALIZA EN KM: 147+000

KILÓMETRO	ACCIDENTES	MUERTOS	HERIDOS	DAÑOS	MATERIALES	CONDUCTOR	VEHÍCULO	CAMINO	GANADO	A. NATURAL
130	1	1	0	60,000		1	0	0	0	0
135	1	1	0	15,000		1	0	2	0	1
140										
145										
150										
155										
160										
165										
170										

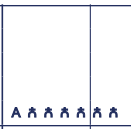

5 10 15 20 25 30 35 40 45 50 55 60 65 70 75 80 85 90

NÚMERO Y CLASIFICACIÓN DE ACCIDENTES

CLAVE	CLASIFICACIÓN DEL ACCIDENTE	CLAVE	CLASIFICACIÓN DEL ACCIDENTE
A	SALIDA DEL CAMINO	J	COLISIÓN CON BICICLETA
B	VOLCADURA	K	COLISIÓN SIN ESPECIFICAR
C	CHOQUE POR ALCANCE	L	COLISIÓN CONTRA VEHÍCULO
D	CHOQUE LATERAL	M	CHOQUE CONTRA SEMOVIENTE
E	CHOQUE CONTRA OBJETO FIJO	N	RELATIVO A LA CARGA
F	CHOQUE FRONTAL	O	OTROS
G	COLISIÓN CON MOTOCICLETA		- COLISIÓN CONTRA JINETE - CHOQUE CONTRA OTROS OBJETOS
H	ATROPELLAMIENTO		- CAIDA DE PASAJERO - DESPRENDIMIENTO DE EJE/NEUMÁTICO
			- INCENDIO - SIN DATO

ACCIDENTES EQUIVALENTES

♿	UN MUERTO = 6 ACCIDENTES
Δ	UN HERIDO = 2 ACCIDENTES

CAUSAS DEL ACCIDENTE POR FACTOR (en porcentaje)

2018

QUINTANA ROO

Carretera y tramo	Conductor	Vehículo	Camino	Irrupción de ganado	Agente Natural
El Cedral - Playa del Carmen (Cuota) El Tintal - Playa del Carmen	50.00	50.00	0.00	0.00	0.00
Francisco Escárcega - Chetumal Lim. Edos. Camp./Q. Roo - Chetumal	84.62	3.85	7.69	0.00	3.85
Mérida - Cancún (Cuota) Lim. Edos. Yuc./Q. Roo - T. C. (Reforma Agraria - Puerto Juárez)	90.00	10.00	0.00	0.00	0.00
Mérida - Puerto Juárez Lim. Edos. Yuc./Q. Roo - Puerto Juárez	100.00	0.00	0.00	0.00	0.00
Muna - Felipe Carrillo Puerto Lim. Edos. Yuc./Q. Roo - Felipe Carrillo Puerto	100.00	0.00	0.00	0.00	0.00
Polyuc - T. C. (Reforma Agraria - Puerto Juárez)	100.00	0.00	0.00	0.00	0.00
Punta Nizuc - Cancún	72.73	0.00	18.18	0.00	9.09
Ramal a Aeropuerto Cancún (Estatal Libre)	77.78	11.11	11.11	0.00	0.00
Ramal a Subteniente López	50.00	0.00	50.00	0.00	0.00
Reforma Agraria - Puerto Juárez	90.77	2.31	5.38	0.00	1.54
Valladolid - Felipe Carrillo Puerto Lim. Edos. Q. Roo/Yuc. - Felipe Carrillo Puerto	57.14	0.00	28.57	0.00	14.29

TOTAL DE CAUSAS DEL ACCIDENTE POR FACTOR (en porcentaje)

Quintana Roo	**88.14**	**3.39**	**6.36**	**0.00**	**2.12**

CIRCUNSTANCIAS QUE CONTRIBUYERON AL ACCIDENTE

2018

QUINTANA ROO

Carretera y tramo	Conductor											Vehículo				Camino					Agente Natural
	Imprudencia o intención	Velocidad excesiva	Invadió carril contrario	Rebasó indebidamente	No cedió el paso	No guardó distancia	Viró indebidamente	Mal estacionado	Estado de ebriedad	Dormitando	Deslumbramiento	Neumáticos	Frenos	Malas condiciones mecánicas	Motor	Falta de señales	Objetos en el camino	Mojado	Resbaloso	Otro	Lluvia
El Cedral - Playa del Carmen (Cuota) El Tintal - Playa del Carmen	0	0	1	0	0	0	0	0	0	0	0	1	0	0	0	0	0	0	0	0	0
Francisco Escárcega - Chetumal Lim. Edos. Camp./Q. Roo - Chetumal	5	6	4	0	0	4	0	1	1	1	0	0	1	0	0	0	0	1	1	0	1
Mérida - Cancún (Cuota) Lim. Edos. Yuc./Q. Roo - T. C. (Reforma Agraria - Puerto Juárez)	1	8	1	0	3	0	1	0	0	4	0	2	0	0	0	0	0	0	0	0	0
Mérida - Puerto Juárez Lim. Edos. Yuc./Q. Roo - Puerto Juárez	3	0	9	1	1	3	1	1	0	2	0	0	0	0	0	0	0	0	0	0	0
Muna - Felipe Carrillo Puerto Lim. Edos. Yuc./Q. Roo - Felipe Carrillo Puerto	2	2	3	0	0	0	0	0	0	0	0	0	0	0	0	0	0	0	0	0	0
Polyuc - T. C. (Reforma Agraria - Puerto Juárez)	0	0	1	0	0	0	0	0	0	0	0	0	0	0	0	0	0	0	0	0	0
Punta Nizuc - Cancún	1	2	2	0	1	2	0	0	0	0	0	0	0	0	0	0	0	1	1	0	1
Ramal a Aeropuerto Cancún (Estatal Libre)	2	0	2	0	0	3	0	0	0	0	0	0	0	0	1	0	0	0	0	1	0
Ramal a Subteniente López	0	0	1	0	0	0	0	0	0	0	0	0	0	0	0	1	0	0	0	0	0
Reforma Agraria - Puerto Juárez	21	25	17	6	11	23	7	4	1	2	1	1	0	2	0	0	4	2	1	0	2
Valladolid - Felipe Carrillo Puerto Lim. Edos. Q. Roo/Yuc. - Felipe Carrillo Puerto	0	0	3	0	0	0	1	0	0	0	0	0	0	0	0	0	0	1	1	0	1

CIRCUNSTANCIAS QUE CONTRIBUYERON AL ACCIDENTE

2018

QUINTANA ROO

Carretera y tramo	Conductor											Vehículo				Camino					Agente Natural
	Imprudencia o intención	Velocidad excesiva	Invadió carril contrario	Rebasó indebidamente	No cedió el paso	No guardó distancia	Viró indebidamente	Mal estacionado	Estado de ebriedad	Dormitando	Deslumbramiento	Neumáticos	Frenos	Malas condiciones mecánicas	Motor	Falta de señales	Objetos en el camino	Mojado	Resbaloso	Otro	Lluvia
CIRCUNSTANCIAS QUE CONTRIBUYERON AL ACCIDENTE																					
Quintana Roo	**35**	**43**	**44**	**7**	**16**	**35**	**10**	**6**	**2**	**9**	**1**	**4**	**1**	**2**	**1**	**1**	**4**	**5**	**4**	**1**	**5**

DATOS DEL LUGAR DEL ACCIDENTE Y CONTROL DEL TRÁNSITO

2018

QUINTANA ROO

Carretera y tramo	Alineamiento vertical		Alineamiento horizontal							Control de tránsito existente								
	Pendiente	A nivel	Tangente	Curva abierta	Curva cerrada	Entronque	Puente	Intersección	Acceso privado	Señal informativa	Señal preventiva	Señal restrictiva	Semáforo	Banda metálica	Rayas laterales	Raya central	Abanderamiento	Sin control
El Cedral - Playa del Carmen (Cuota) El Tintal - Playa del Carmen	0	2	2	0	0	0	0	0	0	2	2	2	0	0	2	2	0	0
Francisco Escárcega - Chetumal Lim. Edos. Camp./Q. Roo - Chetumal	5	17	20	0	1	0	0	1	0	23	23	23	0	0	22	22	0	0
Mérida - Cancún (Cuota) Lim. Edos. Yuc./Q. Roo - T. C. (Reforma Agraria - Puerto Juárez)	2	17	15	3	0	1	0	0	0	19	19	19	0	0	17	17	0	0
Mérida - Puerto Juárez Lim. Edos. Yuc./Q. Roo - Puerto Juárez	0	22	22	0	0	0	0	0	0	21	21	21	0	0	19	22	0	0
Muna - Felipe Carrillo Puerto Lim. Edos. Yuc./Q. Roo - Felipe Carrillo Puerto	1	6	4	1	2	0	0	0	0	7	7	7	0	0	6	6	0	0
Polyuc - T. C. (Reforma Agraria - Puerto Juárez)	0	1	1	0	0	0	0	0	0	1	1	1	0	0	1	1	0	0
Punta Nizuc - Cancún	0	9	4	4	0	1	0	0	0	9	9	9	0	0	9	9	0	0
Ramal a Aeropuerto Cancún (Estatal Libre)	0	4	3	0	0	0	0	0	1	4	4	4	1	0	4	4	1	0
Ramal a Subteniente López	0	1	0	0	1	0	0	0	0	1	1	1	0	0	0	0	0	0
Reforma Agraria - Puerto Juárez	10	112	113	4	1	0	1	1	2	121	121	119	0	1	122	121	5	1
Valladolid - Felipe Carrillo Puerto Lim. Edos. Q. Roo/Yuc. - Felipe Carrillo Puerto	0	4	4	0	0	0	0	0	0	4	4	4	0	0	4	4	0	0

DATOS DEL LUGAR DEL ACCIDENTE Y CONTROL DEL TRÁNSITO

Quintana Roo	**18**	**195**	**188**	**12**	**5**	**2**	**1**	**2**	**3**	**212**	**212**	**210**	**1**	**1**	**206**	**208**	**6**	**1**

ACCIDENTES POR TIPO DE VEHÍCULO

2018

QUINTANA ROO

Carretera y tramo	Accidentes	Accidentes por tipo de vehículo														
		A	B	C	M	A-A	A-B	A-C	A-M	A-O	B-C	C-C	C-M	M-M	M-O	A-C-O
El Cedral - Playa del Carmen (Cuota) El Tintal - Playa del Carmen	2	1	0	1	0	0	0	0	0	0	0	0	0	0	0	0
Francisco Escárcega - Chetumal Lim. Edos. Camp./Q. Roo - Chetumal	23	1	0	7	1	7	0	4	1	0	0	0	1	0	1	0
Mérida - Cancún (Cuota) Lim. Edos. Yuc./Q. Roo - T. C. (Reforma Agraria - Puerto Juárez)	19	5	0	7	1	3	0	3	0	0	0	0	0	0	0	0
Mérida - Puerto Juárez Lim. Edos. Yuc./Q. Roo - Puerto Juárez	22	7	1	1	0	6	0	4	1	0	0	1	1	0	0	0
Muna - Felipe Carrillo Puerto Lim. Edos. Yuc./Q. Roo - Felipe Carrillo Puerto	7	2	0	2	1	0	0	2	0	0	0	0	0	0	0	0
Polyuc - T. C. (Reforma Agraria - Puerto Juárez)	1	0	0	0	0	0	0	1	0	0	0	0	0	0	0	0
Punta Nizuc - Cancún	9	3	0	1	0	0	1	3	0	0	0	0	1	0	0	0
Ramal a Aeropuerto Cancún (Estatal Libre)	4	0	0	0	0	0	0	1	1	0	0	0	1	0	1	0
Ramal a Subteniente López	1	0	0	0	0	1	0	0	0	0	0	0	0	0	0	0
Reforma Agraria - Puerto Juárez	122	34	1	11	0	21	5	21	7	1	5	7	4	1	3	1
Valladolid - Felipe Carrillo Puerto Lim. Edos. Q. Roo/Yuc. - Felipe Carrillo Puerto	4	2	0	0	0	1	0	0	0	0	0	0	1	0	0	0

TOTAL DE ACCIDENTES POR TIPO DE VEHÍCULO

Totales	**214**	**55**	**2**	**30**	**3**	**39**	**6**	**39**	**10**	**1**	**5**	**8**	**9**	**1**	**5**	**1**
Porcentajes	**100.00**	**25.70**	**0.93**	**14.02**	**1.40**	**18.22**	**2.80**	**18.22**	**4.67**	**0.47**	**2.34**	**3.74**	**4.21**	**0.47**	**2.34**	**0.47**

Tipo de vehículo: A - Automóvil, B - Autobús, C - Camión sencillo y combinado, furgoneta y pick-up, M - Motocicletas y bicicletas, O - Otros (maquinaria agrícola y de construcción, tren y vehículos no identificados)

TIPO DE VEHÍCULOS INVOLUCRADOS

2018

QUINTANA ROO

Carretera y tramo	A	B	C	M	A-A		A-B		A-C		A-M		A-O		B-C		C-C		C-M		M-M		M-O		A-C-O			Total de vehículos
					A	A	A	B	A	C	A	M	A	O	B	C	C	C	C	M	M	M	M	O	A	C	O	
El Cedral - Playa del Carmen (Cuota) El Tintal - Playa del Carmen	1	0	1	0	0	0	0	0	0	0	0	0	0	0	0	0	0	0	0	0	0	0	0	0	0	0	0	2
Francisco Escárcega - Chetumal Lim. Edos. Camp./Q. Roo - Chetumal	1	0	7	1	7	7	0	0	4	4	1	1	0	0	0	0	0	0	1	1	0	0	1	1	0	0	0	37
Mérida - Cancún (Cuota) Lim. Edos. Yuc./Q. Roo - T. C. (Reforma Agraria - Puerto Juárez)	5	0	7	1	3	3	0	0	3	3	0	0	0	0	0	0	0	0	0	0	0	0	0	0	0	0	0	25
Mérida - Puerto Juárez Lim. Edos. Yuc./Q. Roo - Puerto Juárez	7	1	1	0	6	7	0	0	4	4	1	1	0	0	0	0	1	1	1	1	0	0	0	0	0	0	0	36
Muna - Felipe Carrillo Puerto Lim. Edos. Yuc./Q. Roo - Felipe Carrillo Puerto	2	0	2	1	0	0	0	0	2	2	0	0	0	0	0	0	0	0	0	0	0	0	0	0	0	0	0	9
Polyuc - T. C. (Reforma Agraria - Puerto Juárez)	0	0	0	0	0	0	0	0	1	1	0	0	0	0	0	0	0	0	0	0	0	0	0	0	0	0	0	2
Punta Nizuc - Cancún	3	0	1	0	0	0	1	1	5	4	0	0	0	0	0	0	0	0	1	1	0	0	0	0	0	0	0	17
Ramal a Aeropuerto Cancún (Estatal Libre)	0	0	0	0	0	0	0	0	1	1	1	1	0	0	0	0	0	0	1	1	0	0	1	1	0	0	0	8
Ramal a Subteniente López	0	0	0	0	1	1	0	0	0	0	0	0	0	0	0	0	0	0	0	0	0	0	0	0	0	0	0	2
Reforma Agraria - Puerto Juárez	34	1	11	0	21	22	6	5	23	22	7	7	1	1	5	5	7	7	4	4	1	1	3	3	1	1	1	204
Valladolid - Felipe Carrillo Puerto Lim. Edos. Q. Roo/Yuc. - Felipe Carrillo Puerto	2	0	0	0	1	1	0	0	0	0	0	0	0	0	0	0	0	0	1	1	0	0	0	0	0	0	0	6

TIPO DE VEHÍCULOS INVOLUCRADOS

2018

QUINTANA ROO

Carretera y tramo	A	B	C	M	A-A		A-B		A-C		A-M		A-O		B-C		C-C		C-M		M-M		M-O		A-C-O			Total de vehículos
					A	A	A	B	A	C	A	M	A	O	B	C	C	C	C	M	M	M	M	O	A	C	O	
Totales	**55**	**2**	**30**	**3**	**39**	**41**	**7**	**6**	**43**	**41**	**10**	**10**	**1**	**1**	**5**	**5**	**8**	**8**	**9**	**9**	**1**	**1**	**5**	**5**	**1**	**1**	**1**	**348**
	55	**2**	**30**	**3**	**80**		**13**		**84**		**20**		**2**		**10**		**16**		**18**		**2**		**10**		**3**			**348**

TOTAL DE TIPOS DE VEHÍCULOS INVOLUCRADOS

	Tipo de vehículo	Total de vehículos	Porcentaje
A	Automóvil	197	56.61
B	Autobús	13	3.74
C	Camión sencillo y combinado, furgoneta y Pick up	102	29.31
M	Motocicletas y bicicletas	29	8.33
O	Otros (maquinaria agrícola y de construcción, tren y vehículos no identificados)	7	2.01
Total		348	100.00

RED CARRETERA LIBRE Y DE CUOTA

2018

QUINTANA ROO

Clasificación	Longitud (km)	Accidentes	Heridos	Muertos		Vehículos - Kilómetro (millones)	Índice de accidentes por 10^6 de Veh-Km
Cuota	**139.32**	**21**	**11**	**4**	**1.9660**	**198.988**	**0.106**
Libre	**856.07**	**193**	**172**	**43**	**14.9620**	**3,722.140**	**0.052**
Resumen del estado	**995.39**	**214**	**183**	**47**	**16.9280**	**3,921.128**	**0.055**

SAN LUIS POTOSÍ

Estadística de Accidentes de Tránsito, Año 2018

ÍNDICES DE ACCIDENTALIDAD

2018

SAN LUIS POTOSÍ

ÍNDICE DE ACCIDENTES EN EL ESTADO POR CADA 10^6 VEH-KM

$\overline{I}_{\text{Veh-km}}^{A} = 0.072$



SAN LUIS POTOSÍ

1. Tanto la longitud de la red carretera como los tramos bajo la vigilancia de la Policía Federal están en proceso de actualización, razón por la cual existen algunas diferencias respecto a las versiones de años anteriores de este documento.

ACCIDENTES DE TRÁNSITO

2018

SAN LUIS POTOSÍ

Carretera y tramo	Longitud del camino (km)	Veh-km (millones)	Accidentes				Saldos			Índices por 10^6 de Veh-km		Índices por 10^5 de Veh-km		
			Total	Con muertos	Sólo con heridos	Equivalentes (1)	Muertos	Heridos	Daños materiales (millones)	Accidentes	Peligrosidad	Accidentes mortales	Muertos	Heridos
Antiguo Morelos - Ent. El Huizache Lim. Edos. Tamps./S.L.P. - T. C. (San Luis Potosí - Matehuala (Ent. El Huizache))	173.000	149.912	6	0	3	16	0	5	0.3000	0.040	0.107	0.000	0.000	0.003
Carbonera - T. C. (Ent. Morelos - Saltillo) Carbonera - Lim. Edos. S.L.P./Zac.	79.200	92.357	9	3	6	59	3	16	0.4480	0.097	0.639	0.003	0.003	0.017
Cd. Valles - Cd. Victoria Cd. Valles - Lim. Edos. S.L.P./Tamps.	50.400	185.179	9	2	1	35	2	7	0.9650	0.049	0.189	0.001	0.001	0.004
Cd. Valles - San Luis Potosí	261.940	830.119	68	16	24	298	22	49	3.8810	0.082	0.359	0.002	0.003	0.006
Cd. Valles - Tampico Cd. Valles - Lim. Edos. S.L.P./Ver.	83.570	237.994	8	2	2	26	2	3	0.5850	0.034	0.109	0.001	0.001	0.001
El Clarín - Agua Buena	6.000	2.709	2	0	2	8	0	3	0.2450	0.738	2.953	0.000	0.000	0.111
Ent. Ahualulco - Ent. La Bonita	169.900	153.171	10	6	1	60	6	7	0.5420	0.065	0.392	0.004	0.004	0.005
Ent. de Zaragoza - San Felipe T. C. (Querétaro - San Luis Potosí) - Lim. Edos. S.L.P./Gto.	32.200	145.361	32	10	6	136	10	22	1.8310	0.220	0.936	0.007	0.007	0.015
Ent. Tula - Cd. Victoria T. C. (Antiguo Morelos - El Huizache) - Lim. Edos. S.L.P./Tamps.	2.400	3.155												
Jalpan de Serra - Río Verde Lim. Edos. Qro./S.L.P. - Río Verde	53.160	84.391	2	0	2	8	0	3	0.0750	0.024	0.095	0.000	0.000	0.004
Lagos de Moreno - Villa de Arriaga (Cuota)	9.370	15.913												
Libramiento de Cd. Valles	11.540	24.750	5	0	3	13	0	4	0.5170	0.202	0.525	0.000	0.000	0.016

ACCIDENTES DE TRÁNSITO

2018

SAN LUIS POTOSÍ

Carretera y tramo	Longitud del camino (km)	Veh-km (millones)	Accidentes				Saldos			Índices por 10^6 de Veh-km		Índices por 10^5 de Veh-km		
			Total	Con muertos	Sólo con heridos	Equivalentes (1)	Muertos	Heridos	Daños materiales (millones)	Accidentes	Peligrosidad	Accidentes mortales	Muertos	Heridos
Libramiento de Matehuala (Cuota)	14.200	68.270	4	0	1	8	0	2	1.1800	0.059	0.117	0.000	0.000	0.003
Libramiento de Mexquitic	5.000	24.309	2	0	1	6	0	2	0.0770	0.082	0.247	0.000	0.000	0.008
Libramiento de Villa de Reyes	3.100	5.927												
Libramiento Norponiente de San Luis Potosí (Cuota)	55.630	94.540	7	1	2	17	1	2	0.7200	0.074	0.180	0.001	0.001	0.002
Libramiento Oriente de San Luis Potosí (Cuota)	33.760	211.163	11	3	3	39	3	5	1.6130	0.052	0.185	0.001	0.001	0.002
Libramiento Villa de Arriaga	5.000	8.421												
Matehuala - Ent. Puerto México Matehuala - Lim. Edos. S.L.P./N.L.	24.640	125.617	5	2	0	17	2	0	0.4700	0.040	0.135	0.002	0.002	0.000
Portezuelo - Cd. Valles Lim. Edos. Hgo./S.L.P. - Cd. Valles	126.620	323.175	20	3	9	94	3	28	1.5770	0.062	0.291	0.001	0.001	0.009
Querétaro - San Luis Potosí Lim. Edos. Gto./S.L.P. - San Luis Potosí	71.560	998.007	118	17	36	448	27	84	11.7635	0.118	0.449	0.002	0.003	0.008
Ramal a Aeropuerto de S.L.P.	6.000	13.670												
Ramal a El Estribo	12.000	10.102	1	0	1	3	0	1	0.0300	0.099	0.297	0.000	0.000	0.010
Ramal a Ojo de Agua	6.230	6.392	4	1	2	24	1	7	0.1150	0.626	3.755	0.016	0.016	0.110
Ramal a Rayón	1.500	2.378												

ACCIDENTES DE TRÁNSITO

2018

SAN LUIS POTOSÍ

Carretera y tramo	Longitud del camino (km)	Veh-km (millones)	Accidentes				Saldos			Índices por 10^6 de Veh-km		Índices por 10^5 de Veh-km		
			Total	Con muertos	Sólo con heridos	Equivalentes (1)	Muertos	Heridos	Daños materiales (millones)	Accidentes	Peligrosidad	Accidentes mortales	Muertos	Heridos
Rayón - Cd. del Maíz	15.800	18.725												
Rayón - Ent. Tamuín (Cuota)	119.300	144.891	13	7	4	83	8	11	1.6270	0.090	0.573	0.005	0.006	0.008
San Juan del Río - Xilitla Lim. Edos. Qro./S.L.P. - T. C. (Portezuelo - Cd. Valles)	38.650	37.498	1	1	0	13	2	0	0.1000	0.027	0.347	0.003	0.005	0.000
San Lorenzo - Moctezuma	5.380	3.346												
San Luis Potosí - Ent. Arcinas (km 0.000 - km 55.130) (km 89.300 - km 122.470)	88.300	405.861	29	10	6	177	16	26	2.3910	0.071	0.436	0.002	0.004	0.006
San Luis Potosí - Lagos de Moreno San Luis Potosí - Lim. Edos. S.L.P./Zac.	70.230	294.195	15	3	5	55	4	8	1.1540	0.051	0.187	0.001	0.001	0.003
San Luis Potosí - Matehuala	187.390	1,590.197	76	22	21	406	33	66	11.4020	0.048	0.255	0.001	0.002	0.004
T. C. (Ent. El Huizache - Ant. Morelos) - El Salto	12.000	12.628												
T. C. (Querétaro - S.L.P.) - Tierra Nueva	13.100	8.731	2	1	0	14	1	3	0.0630	0.229	1.603	0.011	0.011	0.034
T. C. (S.L.P. - Matehuala) - Villa Hidalgo	10.000	7.636												
Tamazunchale - San Felipe Orizatlán T. C. (Portezuelo - Cd. Valles) - Lim. Edos. S.L.P./Hgo.	18.500	68.025												

TOTAL DE ACCIDENTES DE TRÁNSITO

San Luis Potosí	**1,876.570**	**6,408.717**	**459**	**110**	**141**	**2,063**	**146**	**364**	**43.6715**	**0.072**	**0.322**	**0.002**	**0.002**	**0.006**

NOTA: (1) Para accidentes equivalentes un muerto = 6 accidentes y un herido = 2 accidentes

ACCIDENTES Y SALDOS POR MES

2018

SAN LUIS POTOSÍ

Carretera y tramo	Saldos	Enero	Febrero	Marzo	Abril	Mayo	Junio	Julio	Agosto	Septiembre	Octubre	Noviembre	Diciembre
Antiguo Morelos - Ent. El Huizache Lim. Edos. Tamps./S.L.P. - T. C. (San Luis Potosí - Matehuala (Ent. El Huizache))	Accidentes			2	1							2	1
	Muertos			0	0							0	0
	Heridos			0	1							2	2
	Daños materiales (millones)			0.1100	0.0850							0.0500	0.0550
Carbonera - T. C. (Ent. Morelos - Saltillo) Carbonera - Lim. Edos. S.L.P./Zac.	Accidentes		1	1		1	2	1	1			1	1
	Muertos		0	1		0	2	0	0			0	0
	Heridos		3	0		1	2	2	1			4	3
	Daños materiales (millones)		0.0500	0.0500		0.0080	0.1100	0.1100	0.0400			0.0600	0.0200
Cd. Valles - Cd. Victoria Cd. Valles - Lim. Edos. S.L.P./Tamps.	Accidentes	1	2	3			1	1				1	
	Muertos	1	0	1			0	0				0	
	Heridos	4	0	0			3	0				0	
	Daños materiales (millones)	0.0600	0.0750	0.6050			0.0350	0.0900				0.1000	
Cd. Valles - San Luis Potosí	Accidentes	8	8	4	7	2	4	8	2	6	2	8	9
	Muertos	2	4	1	6	0	2	1	0	2	2	1	1
	Heridos	3	7	1	4	1	0	9	4	5	1	9	5
	Daños materiales (millones)	0.4750	0.9590	0.1010	0.5200	0.0450	0.1700	0.2750	0.1300	0.3310	0.0650	0.3420	0.4680
Cd. Valles - Tampico Cd. Valles - Lim. Edos. S.L.P./Ver.	Accidentes			2				1			3		2
	Muertos			2				0			0		0
	Heridos			0				2			1		0
	Daños materiales (millones)			0.2100				0.0800			0.1050		0.1900
El Clarín - Agua Buena	Accidentes				1		1						
	Muertos				0		0						
	Heridos				2		1						
	Daños materiales (millones)				0.1650		0.0800						
Ent. Ahualulco - Ent. La Bonita	Accidentes			2		1		3	2	1	1		
	Muertos			2		0		1	2	0	1		
	Heridos			0		0		4	3	0	0		
	Daños materiales (millones)			0.1500		0.0700		0.2350	0.0550	0.0120	0.0200		

ACCIDENTES Y SALDOS POR MES

2018

SAN LUIS POTOSÍ

Carretera y tramo	Saldos	Enero	Febrero	Marzo	Abril	Mayo	Junio	Julio	Agosto	Septiembre	Octubre	Noviembre	Diciembre
Ent. de Zaragoza - San Felipe T. C. (Querétaro - San Luis Potosí) - Lim. Edos. S.L.P./Gto.	Accidentes	2	4	3	3	3	1	4	3	2	2	3	2
	Muertos	0	2	0	1	1	0	2	1	1	1	1	0
	Heridos	2	6	0	0	0	0	2	0	5	1	4	2
	Daños materiales (millones)	0.0850	0.2320	0.1150	0.0740	0.1000	0.0070	0.1730	0.2100	0.0900	0.4400	0.1600	0.1450
Ent. Tula - Cd. Victoria T. C. (Antiguo Morelos - El Huizache) - Lim. Edos. S.L.P./Tamps.	Accidentes												
	Muertos												
	Heridos												
	Daños materiales (millones)												
Jalpan de Serra - Río Verde Lim. Edos. Qro./S.L.P. - Río Verde	Accidentes			1								1	
	Muertos			0								0	
	Heridos			1								2	
	Daños materiales (millones)			0.0400								0.0350	
Lagos de Moreno - Villa de Arriaga (Cuota)	Accidentes												
	Muertos												
	Heridos												
	Daños materiales (millones)												
Libramiento de Cd. Valles	Accidentes					2			1		1	1	
	Muertos					0			0		0	0	
	Heridos					2			0		1	1	
	Daños materiales (millones)					0.3620			0.0400		0.0600	0.0550	
Libramiento de Matehuala (Cuota)	Accidentes	1		1		1		1					
	Muertos	0		0		0		0					
	Heridos	0		2		0		0					
	Daños materiales (millones)	0.8000		0.0500		0.1300		0.2000					
Libramiento de Mexquitic	Accidentes									1	1		
	Muertos									0	0		
	Heridos									0	2		
	Daños materiales (millones)									0.0750	0.0020		

ACCIDENTES Y SALDOS POR MES

2018

SAN LUIS POTOSÍ

Carretera y tramo	Saldos	Enero	Febrero	Marzo	Abril	Mayo	Junio	Julio	Agosto	Septiembre	Octubre	Noviembre	Diciembre
Libramiento de Villa de Reyes	Accidentes												
	Muertos												
	Heridos												
	Daños materiales (millones)												
Libramiento Norponiente de San Luis Potosí (Cuota)	Accidentes	1		1			1				1		3
	Muertos	0		0			0				0		1
	Heridos	0		1			1				0		0
	Daños materiales (millones)	0.0400		0.4400			0.0300				0.0200		0.1900
Libramiento Oriente de San Luis Potosí (Cuota)	Accidentes		2		2	2				1	2		2
	Muertos		1		0	1				0	1		0
	Heridos		0		3	0				1	1		0
	Daños materiales (millones)		0.5500		0.2050	0.1850				0.5000	0.1000		0.0730
Libramiento Villa de Arriaga	Accidentes												
	Muertos												
	Heridos												
	Daños materiales (millones)												
Matehuala - Ent. Puerto México Matehuala - Lim. Edos. S.L.P./N.L.	Accidentes	1			1	1					1	1	
	Muertos	1			0	0					0	1	
	Heridos	0			0	0					0	0	
	Daños materiales (millones)	0.1300			0.1100	0.0850					0.1300	0.0150	
Portezuelo - Cd. Valles Lim. Edos. Hgo./S.L.P. - Cd. Valles	Accidentes	1	2	3		2	4		3	1	4		
	Muertos	0	1	0		0	0		1	0	1		
	Heridos	3	5	0		4	10		1	1	4		
	Daños materiales (millones)	0.0760	0.1670	0.1670		0.1420	0.3870		0.0950	0.0230	0.5200		
Querétaro - San Luis Potosí Lim. Edos. Gto./S.L.P. - San Luis Potosí	Accidentes	6	14	8	11	13	15	6	5	8	9	10	13
	Muertos	0	1	1	2	6	1	1	1	4	1	2	7
	Heridos	6	9	7	5	8	5	4	4	3	4	2	27
	Daños materiales (millones)	0.7135	0.7330	1.3050	0.8400	0.5920	0.7930	0.3220	1.5500	1.5220	1.5800	0.3550	1.4580

ACCIDENTES Y SALDOS POR MES

2018

SAN LUIS POTOSÍ

Carretera y tramo	Saldos	Enero	Febrero	Marzo	Abril	Mayo	Junio	Julio	Agosto	Septiembre	Octubre	Noviembre	Diciembre
Ramal a Aeropuerto de S.L.P.	Accidentes												
	Muertos												
	Heridos												
	Daños materiales (millones)												
Ramal a El Estribo	Accidentes	1											
	Muertos	0											
	Heridos	1											
	Daños materiales (millones)	0.0300											
Ramal a Ojo de Agua	Accidentes		1		1			1			1		
	Muertos		0		0			0			1		
	Heridos		4		1			0			2		
	Daños materiales (millones)		0.0350		0.0200			0.0500			0.0100		
Ramal a Rayón	Accidentes												
	Muertos												
	Heridos												
	Daños materiales (millones)												
Rayón - Cd. del Maíz	Accidentes												
	Muertos												
	Heridos												
	Daños materiales (millones)												
Rayón - Ent. Tamuín (Cuota)	Accidentes	1	1	1	1		1	2			1	3	2
	Muertos	1	1	1	0		2	0			0	2	1
	Heridos	1	2	0	1		0	2			0	2	3
	Daños materiales (millones)	0.0800	0.0200	0.0800	0.2000		0.4000	0.0940			0.0250	0.0530	0.6750
San Juan del Río - Xilitla Lim. Edos. Qro./S.L.P. - T. C. (Portezuelo - Cd. Valles)	Accidentes			1									
	Muertos			2									
	Heridos			0									
	Daños materiales (millones)			0.1000									

ACCIDENTES Y SALDOS POR MES

2018

SAN LUIS POTOSÍ

Carretera y tramo	Saldos	Enero	Febrero	Marzo	Abril	Mayo	Junio	Julio	Agosto	Septiembre	Octubre	Noviembre	Diciembre
San Lorenzo - Moctezuma	Accidentes												
	Muertos												
	Heridos												
	Daños materiales (millones)												
San Luis Potosí - Ent. Arcinas (km 0.000 - km 55.130) (km 89.300 - km 122.470)	Accidentes	1	1	5	2	4	1	3	2	1	4	4	1
	Muertos	3	0	1	0	2	0	2	1	0	6	1	0
	Heridos	0	0	1	0	6	0	7	0	1	7	4	0
	Daños materiales (millones)	0.1500	0.1500	0.6850	0.0150	0.2800	0.0800	0.2350	0.0600	0.0000	0.5500	0.1360	0.0500
San Luis Potosí - Lagos de Moreno San Luis Potosí - Lim. Edos. S.L.P./Zac.	Accidentes	1	2	2		1	2	2	1	2		1	1
	Muertos	1	0	3		0	0	0	0	0		0	0
	Heridos	0	1	1		0	0	2	2	2		0	0
	Daños materiales (millones)	0.0400	0.0950	0.3000		0.0170	0.1350	0.2520	0.1800	0.0550		0.0500	0.0300
San Luis Potosí - Matehuala	Accidentes	5	3	4	9	4	6	6	5	13	6	8	7
	Muertos	6	0	0	4	1	4	6	2	5	1	1	3
	Heridos	9	1	6	2	9	9	6	7	9	0	5	3
	Daños materiales (millones)	0.3900	0.0700	1.1380	1.0720	0.2150	0.2450	0.3750	0.5500	6.0990	0.6080	0.3050	0.3350
T. C. (Ent. El Huizache - Ant. Morelos) - El Salto	Accidentes												
	Muertos												
	Heridos												
	Daños materiales (millones)												
T. C. (Querétaro - S.L.P.) - Tierra Nueva	Accidentes									1			1
	Muertos									1			0
	Heridos									3			0
	Daños materiales (millones)									0.0300			0.0330
T. C. (S.L.P. - Matehuala) - Villa Hidalgo	Accidentes												
	Muertos												
	Heridos												
	Daños materiales (millones)												

ACCIDENTES Y SALDOS POR MES

2018

SAN LUIS POTOSÍ

Carretera y tramo	Saldos	Enero	Febrero	Marzo	Abril	Mayo	Junio	Julio	Agosto	Septiembre	Octubre	Noviembre	Diciembre
Tamazunchale - San Felipe Orizatlán T. C. (Portezuelo - Cd. Valles) - Lim. Edos. S.L.P./Hgo.	Accidentes												
	Muertos												
	Heridos												
	Daños materiales (millones)												

TOTAL DE ACCIDENTES Y SALDOS POR MES

San Luis Potosí	**Accidentes**	**30**	**41**	**44**	**39**	**37**	**39**	**39**	**25**	**37**	**39**	**44**	**45**
	Muertos	**15**	**10**	**15**	**13**	**11**	**11**	**13**	**8**	**13**	**15**	**9**	**13**
	Heridos	**29**	**38**	**20**	**19**	**31**	**31**	**40**	**22**	**30**	**24**	**35**	**45**
	Daños materiales (millones)	**3.0695**	**3.1360**	**5.6460**	**3.3060**	**2.2310**	**2.4720**	**2.4910**	**2.9100**	**8.7370**	**4.2350**	**1.7160**	**3.7220**

ACCIDENTES POR DÍA DE LA SEMANA Y CONDICIONES DE LUZ

2018

SAN LUIS POTOSÍ

Carretera y tramo	Accidentes	Día de la semana							Condiciones de luz			
		Lunes	Martes	Miércoles	Jueves	Viernes	Sábado	Domingo	Día	Crepúsculo	Noche	Alumbrado público
Antiguo Morelos - Ent. El Huizache Lim. Edos. Tamps./S.L.P. - T. C. (San Luis Potosí - Matehuala (Ent. El Huizache))	Accidentes	1	1		1		2	1	2	1	3	
	Accidentes mortales	0	0		0		0	0	0	0	0	
Carbonera - T. C. (Ent. Morelos - Saltillo) Carbonera - Lim. Edos. S.L.P./Zac.	Accidentes	2	1				4	2	3		6	
	Accidentes mortales	0	1				1	1	1		2	
Cd. Valles - Cd. Victoria Cd. Valles - Lim. Edos. S.L.P./Tamps.	Accidentes	1		1	1	1	3	2	1		7	1
	Accidentes mortales	1		0	0	0	1	0	1		1	0
Cd. Valles - San Luis Potosí	Accidentes	15	6	11	7	9	7	13	38	1	29	
	Accidentes mortales	3	2	3	1	3	1	3	10	0	6	
Cd. Valles - Tampico Cd. Valles - Lim. Edos. S.L.P./Ver.	Accidentes	1	2		1	1	1	2	2	1	5	
	Accidentes mortales	1	0		1	0	0	0	1	0	1	
El Clarín - Agua Buena	Accidentes	1		1					1		1	
	Accidentes mortales	0		0					0		0	
Ent. Ahualulco - Ent. La Bonita	Accidentes	1	2	1	1	2	1	2	6		4	
	Accidentes mortales	1	0	1	1	2	1	0	3		3	
Ent. de Zaragoza - San Felipe T. C. (Querétaro - San Luis Potosí) - Lim. Edos. S.L.P./Gto.	Accidentes	6	3	4	5	4	5	5	9	1	22	
	Accidentes mortales	2	1	2	0	1	1	3	2	1	7	
Ent. Tula - Cd. Victoria T. C. (Antiguo Morelos - El Huizache) - Lim. Edos. S.L.P./Tamps.	Accidentes											
	Accidentes mortales											
Jalpan de Serra - Río Verde Lim. Edos. Qro./S.L.P. - Río Verde	Accidentes				1			1	1	1		
	Accidentes mortales				0			0	0	0		
Lagos de Moreno - Villa de Arriaga (Cuota)	Accidentes											
	Accidentes mortales											

ACCIDENTES POR DÍA DE LA SEMANA Y CONDICIONES DE LUZ

2018

SAN LUIS POTOSÍ

Carretera y tramo	Accidentes	Día de la semana							Condiciones de luz			
		Lunes	Martes	Miércoles	Jueves	Viernes	Sábado	Domingo	Día	Crepúsculo	Noche	Alumbrado público
Libramiento de Cd. Valles	Accidentes		1		1	1	2		2		3	
	Accidentes mortales		0		0	0	0		0		0	
Libramiento de Matehuala (Cuota)	Accidentes	1	1			1		1	3		1	
	Accidentes mortales	0	0			0		0	0		0	
Libramiento de Mexquitic	Accidentes				1			1	1		1	
	Accidentes mortales				0			0	0		0	
Libramiento de Villa de Reyes	Accidentes											
	Accidentes mortales											
Libramiento Norponiente de San Luis Potosí (Cuota)	Accidentes			2	1	1		3	2		5	
	Accidentes mortales			0	0	1		0	0		1	
Libramiento Oriente de San Luis Potosí (Cuota)	Accidentes	2	3	4	1	1			3		8	
	Accidentes mortales	1	0	2	0	0			1		2	
Libramiento Villa de Arriaga	Accidentes											
	Accidentes mortales											
Matehuala - Ent. Puerto México Matehuala - Lim. Edos. S.L.P./N.L.	Accidentes	1	1	1	1		1		2		3	
	Accidentes mortales	1	0	0	0		1		1		1	
Portezuelo - Cd. Valles Lim. Edos. Hgo./S.L.P. - Cd. Valles	Accidentes	3		1	6	6	3	1	13		7	
	Accidentes mortales	0		1	1	0	1	0	2		1	
Querétaro - San Luis Potosí Lim. Edos. Gto./S.L.P. - San Luis Potosí	Accidentes	12	9	19	28	21	15	14	62	5	51	
	Accidentes mortales	2	1	3	4	2	2	3	6	2	9	
Ramal a Aeropuerto de S.L.P.	Accidentes											
	Accidentes mortales											

ACCIDENTES POR DÍA DE LA SEMANA Y CONDICIONES DE LUZ

2018

SAN LUIS POTOSÍ

Carretera y tramo	Accidentes	Día de la semana							Condiciones de luz			
		Lunes	Martes	Miércoles	Jueves	Viernes	Sábado	Domingo	Día	Crepúsculo	Noche	Alumbrado público
Ramal a El Estribo	Accidentes	1									1	
	Accidentes mortales	0									0	
Ramal a Ojo de Agua	Accidentes					1	1	2	3		1	
	Accidentes mortales					1	0	0	1		0	
Ramal a Rayón	Accidentes											
	Accidentes mortales											
Rayón - Cd. del Maíz	Accidentes											
	Accidentes mortales											
Rayón - Ent. Tamuín (Cuota)	Accidentes	4	2	2			3	2	5	1	7	
	Accidentes mortales	2	1	0			2	2	2	0	5	
San Juan del Río - Xilitla Lim. Edos. Qro./S.L.P. - T. C. (Portezuelo - Cd. Valles)	Accidentes			1					1			
	Accidentes mortales			1					1			
San Lorenzo - Moctezuma	Accidentes											
	Accidentes mortales											
San Luis Potosí - Ent. Arcinas (km 0.000 - km 55.130) (km 89.300 - km 122.470)	Accidentes	5	1	5	3	2	6	7	19		10	
	Accidentes mortales	2	0	3	1	0	3	1	5		5	
San Luis Potosí - Lagos de Moreno San Luis Potosí - Lim. Edos. S.L.P./Zac.	Accidentes	1	3	2	2	1	3	3	7	1	7	
	Accidentes mortales	0	1	1	0	0	0	1	0	0	3	
San Luis Potosí - Matehuala	Accidentes	12	8	8	6	14	15	13	43	2	31	
	Accidentes mortales	4	3	1	1	4	5	4	16	1	5	
T. C. (Ent. El Huizache - Ant. Morelos) - El Salto	Accidentes											
	Accidentes mortales											

ACCIDENTES POR DÍA DE LA SEMANA Y CONDICIONES DE LUZ

2018

SAN LUIS POTOSÍ

Carretera y tramo	Accidentes	Día de la semana							Condiciones de luz			
		Lunes	Martes	Miércoles	Jueves	Viernes	Sábado	Domingo	Día	Crepúsculo	Noche	Alumbrado público
T. C. (Querétaro - S.L.P.) - Tierra Nueva	Accidentes	1						1			2	
	Accidentes mortales	1						0			1	
T. C. (S.L.P. - Matehuala) - Villa Hidalgo	Accidentes											
	Accidentes mortales											
Tamazunchale - San Felipe Orizatlán T. C. (Portezuelo - Cd. Valles) - Lim. Edos. S.L.P./Hgo.	Accidentes											
	Accidentes mortales											

TOTAL DE ACCIDENTES DE POR DÍA DE LA SEMANA Y CONDICIONES DE LUZ

San Luis Potosí	**Accidentes**	**71**	**44**	**63**	**67**	**66**	**72**	**76**	**229**	**14**	**215**	**1**
	Accidentes mortales	**21**	**10**	**18**	**10**	**14**	**19**	**18**	**53**	**4**	**53**	**0**

ACCIDENTES EN PERIODOS FESTIVOS

2018

SAN LUIS POTOSÍ

Carretera y tramo	Saldos	Año nuevo 01/Ene/2018	Día de la Constitución 03/Feb/2018 05/Feb/2018	Natalicio Benito Juárez 17/Mar/2018 19/Mar/2018	Días Santos 29/Mar/2018 01/Abr/2018	Día del trabajo 01/May/2018	Batalla de Puebla 05/May/2018	Indepen-dencia 15/Sep/2018 16/Sep/2018	Día de muertos 02/Nov/2018 04/Nov/2018	Revolución 16/Nov/2018 19/Nov/2018	Navidad 22/Dic/2018 25/Dic/2018
Antiguo Morelos - Ent. El Huizache Lim. Edos. Tamps./S.L.P. - T. C. (San Luis Potosí - Matehuala (Ent. El Huizache))	Accidentes				2					1	
	Muertos				0					0	
	Heridos				0					0	
	Daños materiales (millones)				0.1100					0.0200	
Carbonera - T. C. (Ent. Morelos - Saltillo) Carbonera - Lim. Edos. S.L.P./Zac.	Accidentes		1							1	
	Muertos		0							0	
	Heridos		3							4	
	Daños materiales (millones)		0.0500							0.0600	
Cd. Valles - Cd. Victoria Cd. Valles - Lim. Edos. S.L.P./Tamps.	Accidentes	1								1	
	Muertos	1								0	
	Heridos	4								0	
	Daños materiales (millones)	0.0600								0.1000	
Cd. Valles - San Luis Potosí	Accidentes	2	1		1					1	2
	Muertos	1	0		0					0	1
	Heridos	0	3		1					0	0
	Daños materiales (millones)	0.1400	0.1040		0.1100					0.0400	0.0450
Cd. Valles - Tampico Cd. Valles - Lim. Edos. S.L.P./Ver.	Accidentes										2
	Muertos										0
	Heridos										0
	Daños materiales (millones)										0.1900
El Clarín - Agua Buena	Accidentes										
	Muertos										
	Heridos										
	Daños materiales (millones)										
Ent. Ahualulco - Ent. La Bonita	Accidentes										
	Muertos										
	Heridos										
	Daños materiales (millones)										

ACCIDENTES EN PERIODOS FESTIVOS

2018

SAN LUIS POTOSÍ

Carretera y tramo	Saldos	Año nuevo 01/Ene/2018	Día de la Constitución 03/Feb/2018 05/Feb/2018	Natalicio Benito Juárez 17/Mar/2018 19/Mar/2018	Días Santos 29/Mar/2018 01/Abr/2018	Día del trabajo 01/May/2018	Batalla de Puebla 05/May/2018	Indepen-dencia 15/Sep/2018 16/Sep/2018	Día de muertos 02/Nov/2018 04/Nov/2018	Revolución 16/Nov/2018 19/Nov/2018	Navidad 22/Dic/2018 25/Dic/2018
Ent. de Zaragoza - San Felipe T. C. (Querétaro - San Luis Potosí) - Lim. Edos. S.L.P./Gto.	Accidentes		1		2						
	Muertos		1		0						
	Heridos		4		0						
	Daños materiales (millones)		0.0750		0.0950						
Ent. Tula - Cd. Victoria T. C. (Antiguo Morelos - El Huizache) - Lim. Edos. S.L.P./Tamps.	Accidentes										
	Muertos										
	Heridos										
	Daños materiales (millones)										
Jalpan de Serra - Río Verde Lim. Edos. Qro./S.L.P. - Río Verde	Accidentes			1							
	Muertos			0							
	Heridos			1							
	Daños materiales (millones)			0.0400							
Lagos de Moreno - Villa de Arriaga (Cuota)	Accidentes										
	Muertos										
	Heridos										
	Daños materiales (millones)										
Libramiento de Cd. Valles	Accidentes										
	Muertos										
	Heridos										
	Daños materiales (millones)										
Libramiento de Matehuala (Cuota)	Accidentes										
	Muertos										
	Heridos										
	Daños materiales (millones)										
Libramiento de Mexquitic	Accidentes										
	Muertos										
	Heridos										
	Daños materiales (millones)										

ACCIDENTES EN PERIODOS FESTIVOS

2018

SAN LUIS POTOSÍ

Carretera y tramo	Saldos	Año nuevo 01/Ene/2018	Día de la Constitución 03/Feb/2018 05/Feb/2018	Natalicio Benito Juárez 17/Mar/2018 19/Mar/2018	Días Santos 29/Mar/2018 01/Abr/2018	Día del trabajo 01/May/2018	Batalla de Puebla 05/May/2018	Indepen-dencia 15/Sep/2018 16/Sep/2018	Día de muertos 02/Nov/2018 04/Nov/2018	Revolución 16/Nov/2018 19/Nov/2018	Navidad 22/Dic/2018 25/Dic/2018
Libramiento de Villa de Reyes	Accidentes										
	Muertos										
	Heridos										
	Daños materiales (millones)										
Libramiento Norponiente de San Luis Potosí (Cuota)	Accidentes				1						1
	Muertos				0						0
	Heridos				1						0
	Daños materiales (millones)				0.4400						0.0400
Libramiento Oriente de San Luis Potosí (Cuota)	Accidentes					1					
	Muertos					0					
	Heridos					0					
	Daños materiales (millones)					0.0950					
Libramiento Villa de Arriaga	Accidentes										
	Muertos										
	Heridos										
	Daños materiales (millones)										
Matehuala - Ent. Puerto México Matehuala - Lim. Edos. S.L.P./N.L.	Accidentes									1	
	Muertos									1	
	Heridos									0	
	Daños materiales (millones)									0.0150	
Portezuelo - Cd. Valles Lim. Edos. Hgo./S.L.P. - Cd. Valles	Accidentes				2						
	Muertos				0						
	Heridos				0						
	Daños materiales (millones)				0.1320						
Querétaro - San Luis Potosí Lim. Edos. Gto./S.L.P. - San Luis Potosí	Accidentes		1		1			1		2	1
	Muertos		0		1			0		1	0
	Heridos		0		1			1		1	1
	Daños materiales (millones)		0.0550		0.0100			0.0400		0.0400	0.0150

ACCIDENTES EN PERIODOS FESTIVOS

2018

SAN LUIS POTOSÍ

Carretera y tramo	Saldos	Año nuevo 01/Ene/2018	Día de la Constitución 03/Feb/2018 05/Feb/2018	Natalicio Benito Juárez 17/Mar/2018 19/Mar/2018	Días Santos 29/Mar/2018 01/Abr/2018	Día del trabajo 01/May/2018	Batalla de Puebla 05/May/2018	Indepen-dencia 15/Sep/2018 16/Sep/2018	Día de muertos 02/Nov/2018 04/Nov/2018	Revolución 16/Nov/2018 19/Nov/2018	Navidad 22/Dic/2018 25/Dic/2018
Ramal a Aeropuerto de S.L.P.	Accidentes										
	Muertos										
	Heridos										
	Daños materiales (millones)										
Ramal a El Estribo	Accidentes										
	Muertos										
	Heridos										
	Daños materiales (millones)										
Ramal a Ojo de Agua	Accidentes		1								
	Muertos		0								
	Heridos		4								
	Daños materiales (millones)		0.0350								
Ramal a Rayón	Accidentes										
	Muertos										
	Heridos										
	Daños materiales (millones)										
Rayón - Cd. del Maíz	Accidentes										
	Muertos										
	Heridos										
	Daños materiales (millones)										
Rayón - Ent. Tamuín (Cuota)	Accidentes		1						1		
	Muertos		1						1		
	Heridos		2						0		
	Daños materiales (millones)		0.0200						0.0350		
San Juan del Río - Xilitla Lim. Edos. Qro./S.L.P. - T. C. (Portezuelo - Cd. Valles)	Accidentes										
	Muertos										
	Heridos										
	Daños materiales (millones)										

ACCIDENTES EN PERIODOS FESTIVOS

2018

SAN LUIS POTOSÍ

Carretera y tramo	Saldos	Año nuevo 01/Ene/2018	Día de la Constitución 03/Feb/2018 05/Feb/2018	Natalicio Benito Juárez 17/Mar/2018 19/Mar/2018	Días Santos 29/Mar/2018 01/Abr/2018	Día del trabajo 01/May/2018	Batalla de Puebla 05/May/2018	Indepen-dencia 15/Sep/2018 16/Sep/2018	Día de muertos 02/Nov/2018 04/Nov/2018	Revolución 16/Nov/2018 19/Nov/2018	Navidad 22/Dic/2018 25/Dic/2018
San Lorenzo - Moctezuma	Accidentes										
	Muertos										
	Heridos										
	Daños materiales (millones)										
San Luis Potosí - Ent. Arcinas (km 0.000 - km 55.130) (km 89.300 - km 122.470)	Accidentes	1		1	1		1			1	1
	Muertos	3		0	0		0			0	0
	Heridos	0		0	0		0			0	0
	Daños materiales (millones)	0.1500		0.0300	0.0050		0.1400			0.0450	0.0500
San Luis Potosí - Lagos de Moreno San Luis Potosí - Lim. Edos. S.L.P./Zac.	Accidentes			1						1	1
	Muertos			1						0	0
	Heridos			0						0	0
	Daños materiales (millones)			0.0600						0.0500	0.0300
San Luis Potosí - Matehuala	Accidentes	1			2				1	2	3
	Muertos	1			0				0	0	0
	Heridos	2			5				1	2	0
	Daños materiales (millones)	0.0300			0.2200				0.0800	0.0700	0.0600
T. C. (Ent. El Huizache - Ant. Morelos) - El Salto	Accidentes										
	Muertos										
	Heridos										
	Daños materiales (millones)										
T. C. (Querétaro - S.L.P.) - Tierra Nueva	Accidentes										
	Muertos										
	Heridos										
	Daños materiales (millones)										
T. C. (S.L.P. - Matehuala) - Villa Hidalgo	Accidentes										
	Muertos										
	Heridos										
	Daños materiales (millones)										

ACCIDENTES EN PERIODOS FESTIVOS

2018

SAN LUIS POTOSÍ

Carretera y tramo	Saldos	Año nuevo 01/Ene/2018	Día de la Constitución 03/Feb/2018 05/Feb/2018	Natalicio Benito Juárez 17/Mar/2018 19/Mar/2018	Días Santos 29/Mar/2018 01/Abr/2018	Día del trabajo 01/May/2018	Batalla de Puebla 05/May/2018	Indepen-dencia 15/Sep/2018 16/Sep/2018	Día de muertos 02/Nov/2018 04/Nov/2018	Revolución 16/Nov/2018 19/Nov/2018	Navidad 22/Dic/2018 25/Dic/2018
Tamazunchale - San Felipe Orizatlán T. C. (Portezuelo - Cd. Valles) - Lim. Edos. S.L.P./Hgo.	Accidentes										
	Muertos										
	Heridos										
	Daños materiales (millones)										

TOTAL DE ACCIDENTES EN PERIODOS FESTIVOS

San Luis Potosí	**Accidentes**	**5**	**6**	**3**	**12**	**1**	**1**	**1**	**2**	**11**	**11**
	Muertos	**6**	**2**	**1**	**1**	**0**	**0**	**0**	**1**	**2**	**1**
	Heridos	**6**	**16**	**1**	**8**	**0**	**0**	**1**	**1**	**7**	**1**
	Daños materiales (millones)	**0.3800**	**0.3390**	**0.1300**	**1.1220**	**0.0950**	**0.1400**	**0.0400**	**0.1150**	**0.4400**	**0.4300**

ACCIDENTES POR KILÓMETRO

2018

SAN LUIS POTOSÍ

CARRETERA Y TRAMO: Antiguo Morelos - Ent. El Huizache Lim. Edos. Tamps./S.L.P. - T. C. (San Luis Potosí - Matehuala (Ent. El Huizache)) **INICIA EN KM: 0+000** **FINALIZA EN KM: 173+000**

ACCIDENTES	MUERTOS	HERIDOS	DAÑOS	MATERIALES
1	0	0	80,000	
1	0	0	30,000	

CONDUCTOR	VEHÍCULO	CAMINO	GANADO	A. NATURAL
1	0	0	0	0
0	0	0	1	0

SALDOS — CAUSAS



CLAVE	CLASIFICACIÓN DEL ACCIDENTE
A	SALIDA DEL CAMINO
B	VOLCADURA
C	CHOQUE POR ALCANCE
D	CHOQUE LATERAL
E	CHOQUE CONTRA OBJETO FIJO
F	CHOQUE FRONTAL
G	COLISIÓN CON MOTOCICLETA
H	ATROPELLAMIENTO

CLAVE	CLASIFICACIÓN DEL ACCIDENTE
J	COLISIÓN CON BICICLETA
K	COLISIÓN SIN ESPECIFICAR
L	COLISIÓN CONTRA VEHÍCULO
M	CHOQUE CONTRA SEMOVIENTE
N	RELATIVO A LA CARGA
O	OTROS

- COLISIÓN CONTRA JINETE
- CAIDA DE PASAJERO
- INCENDIO
- CHOQUE CONTRA OTROS OBJETOS
- DESPRENDIMIENTO DE EJE/NEUMÁTICO
- SIN DATO

ACCIDENTES EQUIVALENTES

♿	UN MUERTO = 6 ACCIDENTES
Δ	UN HERIDO = 2 ACCIDENTES

ACCIDENTES POR KILÓMETRO

2018

SAN LUIS POTOSÍ

CARRETERA Y TRAMO: Antiguo Morelos - Ent. El Huizache Lim. Edos. Tamps./S.L.P. - T. C. (San Luis Potosí - Matehuala (Ent. El Huizache)) INICIA EN KM: 0+000 FINALIZA EN KM: 173+000

KILÓMETRO	ACCIDENTES	MUERTOS	HERIDOS	DAÑOS	MATERIALES	CONDUCTOR	VEHÍCULO	CAMINO	GANADO	A. NATURAL	CAUSAS	SALDOS
50	1	0	0	20,000		0	0	0	1	0	E	
60	1	0	2	30,000		1	0	0	0	0	B Δ Δ Δ Δ	



CLAVE	CLASIFICACIÓN DEL ACCIDENTE
A	SALIDA DEL CAMINO
B	VOLCADURA
C	CHOQUE POR ALCANCE
D	CHOQUE LATERAL
E	CHOQUE CONTRA OBJETO FIJO
F	CHOQUE FRONTAL
G	COLISIÓN CON MOTOCICLETA
H	ATROPELLAMIENTO

CLAVE	CLASIFICACIÓN DEL ACCIDENTE
J	COLISIÓN CON BICICLETA
K	COLISIÓN SIN ESPECIFICAR
L	COLISIÓN CONTRA VEHÍCULO
M	CHOQUE CONTRA SEMOVIENTE
N	RELATIVO A LA CARGA
O	OTROS

- COLISIÓN CONTRA JINETE
- CAIDA DE PASAJERO
- INCENDIO
- CHOQUE CONTRA OTROS OBJETOS
- DESPRENDIMIENTO DE EJE/NEUMÁTICO
- SIN DATO

ACCIDENTES EQUIVALENTES

☠	UN MUERTO = 6 ACCIDENTES
Δ	UN HERIDO = 2 ACCIDENTES

ACCIDENTES POR KILÓMETRO

2018

SAN LUIS POTOSÍ

CARRETERA Y TRAMO: Antiguo Morelos - Ent. El Huizache Lim. Edos. Tamps./S.L.P. - T. C. (San Luis Potosí - Matehuala (Ent. El Huizache)) **INICIA EN KM: 0+000** **FINALIZA EN KM: 173+000**

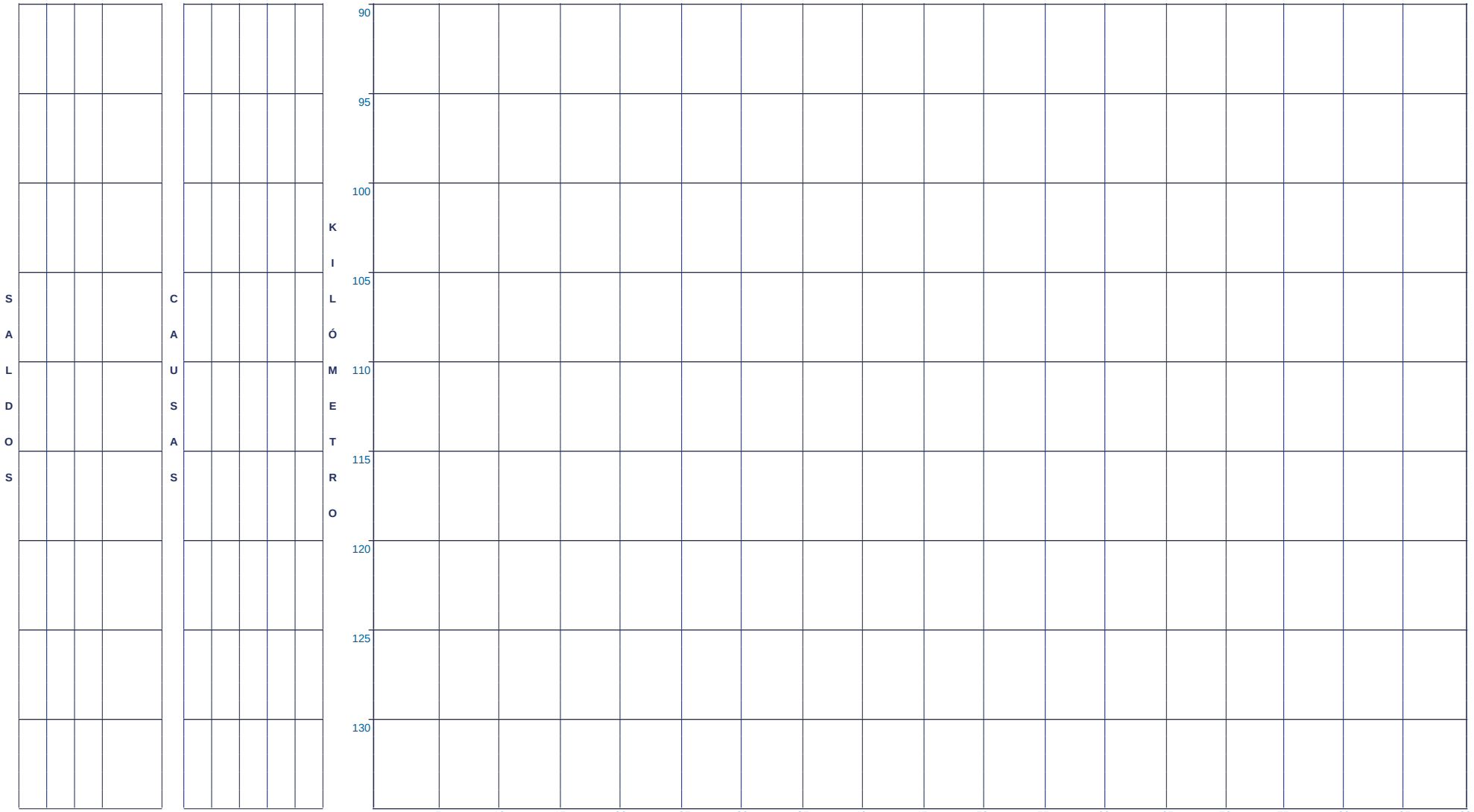

CLAVE	CLASIFICACIÓN DEL ACCIDENTE	CLAVE	CLASIFICACIÓN DEL ACCIDENTE
A	SALIDA DEL CAMINO	J	COLISIÓN CON BICICLETA
B	VOLCADURA	K	COLISIÓN SIN ESPECIFICAR
C	CHOQUE POR ALCANCE	L	COLISIÓN CONTRA VEHÍCULO
D	CHOQUE LATERAL	M	CHOQUE CONTRA SEMOVIENTE
E	CHOQUE CONTRA OBJETO FIJO	N	RELATIVO A LA CARGA
F	CHOQUE FRONTAL	O	OTROS
G	COLISIÓN CON MOTOCICLETA		- COLISIÓN CONTRA JINETE - CHOQUE CONTRA OTROS OBJETOS
H	ATROPELLAMIENTO		- CAIDA DE PASAJERO - DESPRENDIMIENTO DE EJE/NEUMÁTICO
			- INCENDIO - SIN DATO

ACCIDENTES EQUIVALENTES

☠	UN MUERTO = 6 ACCIDENTES
Δ	UN HERIDO = 2 ACCIDENTES

ACCIDENTES POR KILÓMETRO

2018

SAN LUIS POTOSÍ

CARRETERA Y TRAMO: Antiguo Morelos - Ent. El Huizache Lim. Edos. Tamps./S.L.P. - T. C. (San Luis Potosí - Matehuala (Ent. El Huizache)) INICIA EN KM: 0+000 FINALIZA EN KM: 173+000

ACCIDENTES	MUERTOS	HERIDOS	DAÑOS	MATERIALES
2	0	3	140,000	

CONDUCTOR	VEHÍCULO	CAMINO	GANADO	A. NATURAL
1	0	4	0	2

SALDOS — CAUSAS

KILÓMETRO

135
140
145 — A D Δ Δ Δ Δ Δ Δ
150
155
160
165
170
175

5 10 15 20 25 30 35 40 45 50 55 60 65 70 75 80 85 90

NÚMERO Y CLASIFICACIÓN DE ACCIDENTES

CLAVE	CLASIFICACIÓN DEL ACCIDENTE	CLAVE	CLASIFICACIÓN DEL ACCIDENTE
A	SALIDA DEL CAMINO	J	COLISIÓN CON BICICLETA
B	VOLCADURA	K	COLISIÓN SIN ESPECIFICAR
C	CHOQUE POR ALCANCE	L	COLISIÓN CONTRA VEHÍCULO
D	CHOQUE LATERAL	M	CHOQUE CONTRA SEMOVIENTE
E	CHOQUE CONTRA OBJETO FIJO	N	RELATIVO A LA CARGA
F	CHOQUE FRONTAL	O	OTROS
G	COLISIÓN CON MOTOCICLETA		- COLISIÓN CONTRA JINETE - CHOQUE CONTRA OTROS OBJETOS
H	ATROPELLAMIENTO		- CAIDA DE PASAJERO - DESPRENDIMIENTO DE EJE/NEUMÁTICO
			- INCENDIO - SIN DATO

ACCIDENTES EQUIVALENTES

♿	UN MUERTO = 6 ACCIDENTES
Δ	UN HERIDO = 2 ACCIDENTES

ACCIDENTES POR KILÓMETRO

2018

SAN LUIS POTOSÍ

CARRETERA Y TRAMO: Carbonera - T. C. (Ent. Morelos - Saltillo) Carbonera - Lim. Edos. S.L.P./Zac. INICIA EN KM: 0+000 FINALIZA EN KM: 79+200

SALDOS	CAUSAS	KILÓMETRO
ACCIDENTES / MUERTOS / HERIDOS / DAÑOS / MATERIALES	CONDUCTOR / VEHÍCULO / CAMINO / GANADO / A. NATURAL	
1 1 0 60,000	1 0 1 0 1	0 G 🚶 🚶 🚶 🚶 🚶 🚶
1 0 2 110,000	1 0 0 0 0	5 K Δ Δ Δ Δ
1 0 4 60,000 1 1 2 50,000	0 0 0 0 0 2 0 0 0 0	10 C Δ Δ Δ Δ Δ Δ Δ Δ A 🚶 🚶 🚶 🚶 🚶 🚶 Δ Δ Δ Δ
1 0 1 8,000	1 0 0 0 0	15 G Δ Δ
1 1 0 50,000	1 0 0 0 0	20 D 🚶 🚶 🚶 🚶 🚶 🚶
		25
1 0 1 40,000 1 0 3 20,000	1 0 0 0 0 1 0 0 0 0	30 F Δ Δ G Δ Δ Δ Δ Δ Δ
		35
1 0 3 50,000	1 0 0 0 0	40 F Δ Δ Δ Δ Δ Δ

5 10 15 20 25 30 35 40 45 50 55 60 65 70 75 80 85 90

NÚMERO Y CLASIFICACIÓN DE ACCIDENTES

CLAVE	CLASIFICACIÓN DEL ACCIDENTE	CLAVE	CLASIFICACIÓN DEL ACCIDENTE
A	SALIDA DEL CAMINO	J	COLISIÓN CON BICICLETA
B	VOLCADURA	K	COLISIÓN SIN ESPECIFICAR
C	CHOQUE POR ALCANCE	L	COLISIÓN CONTRA VEHÍCULO
D	CHOQUE LATERAL	M	CHOQUE CONTRA SEMOVIENTE
E	CHOQUE CONTRA OBJETO FIJO	N	RELATIVO A LA CARGA
F	CHOQUE FRONTAL	O	OTROS
G	COLISIÓN CON MOTOCICLETA		- COLISIÓN CONTRA JINETE - CHOQUE CONTRA OTROS OBJETOS - CAIDA DE PASAJERO - DESPRENDIMIENTO DE EJE/NEUMÁTICO - INCENDIO - SIN DATO
H	ATROPELLAMIENTO		

ACCIDENTES EQUIVALENTES

🚶	UN MUERTO = 6 ACCIDENTES
Δ	UN HERIDO = 2 ACCIDENTES

ACCIDENTES POR KILÓMETRO

2018

SAN LUIS POTOSÍ

CARRETERA Y TRAMO: Carbonera - T. C. (Ent. Morelos - Saltillo) Carbonera - Lim. Edos. S.L.P./Zac. INICIA EN KM: 0+000 FINALIZA EN KM: 79+200

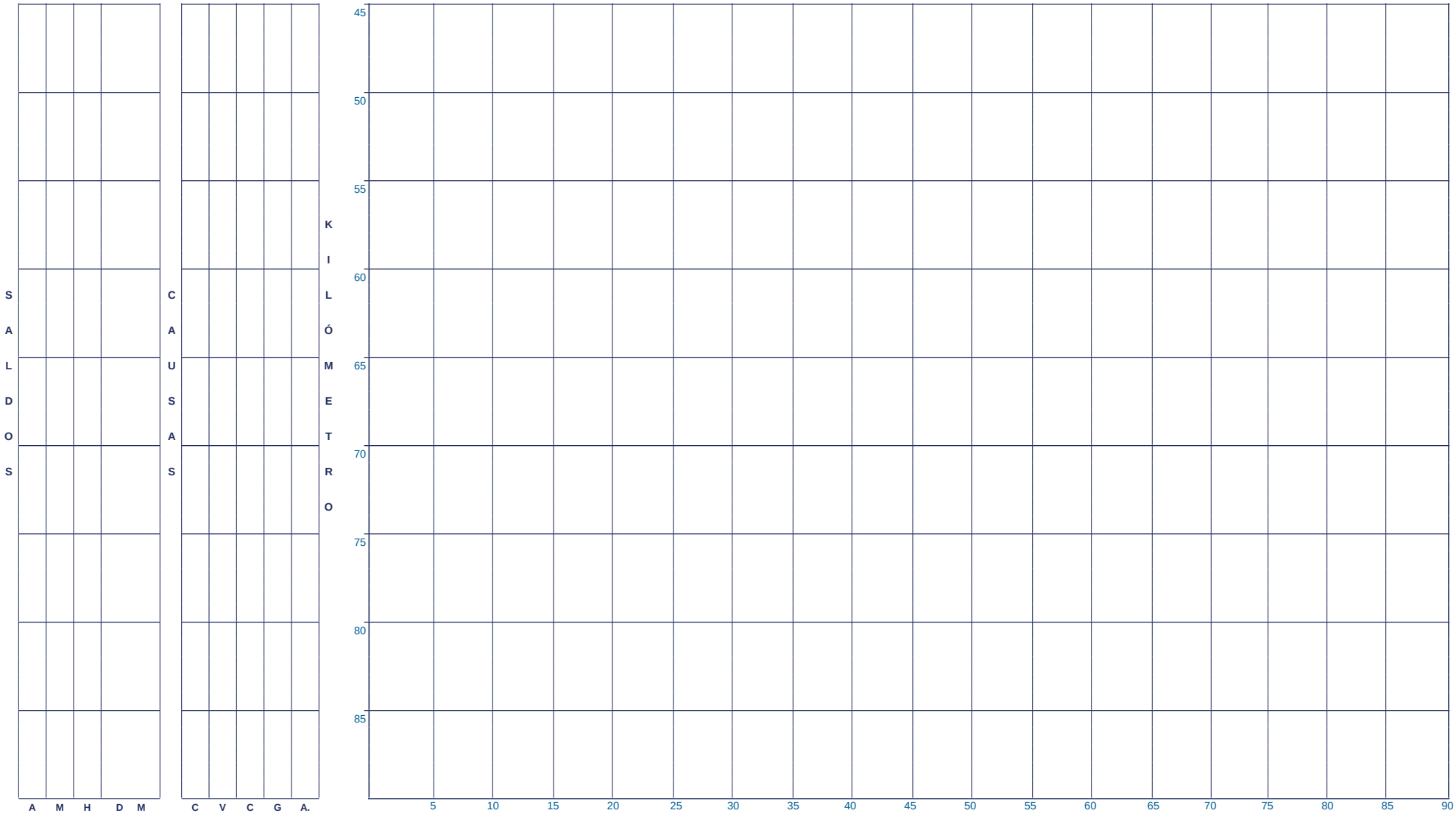

CLAVE	CLASIFICACIÓN DEL ACCIDENTE	CLAVE	CLASIFICACIÓN DEL ACCIDENTE
A	SALIDA DEL CAMINO	J	COLISIÓN CON BICICLETA
B	VOLCADURA	K	COLISIÓN SIN ESPECIFICAR
C	CHOQUE POR ALCANCE	L	COLISIÓN CONTRA VEHÍCULO
D	CHOQUE LATERAL	M	CHOQUE CONTRA SEMOVIENTE
E	CHOQUE CONTRA OBJETO FIJO	N	RELATIVO A LA CARGA
F	CHOQUE FRONTAL	O	OTROS
G	COLISIÓN CON MOTOCICLETA		- COLISIÓN CONTRA JINETE - CHOQUE CONTRA OTROS OBJETOS
H	ATROPELLAMIENTO		- CAIDA DE PASAJERO - DESPRENDIMIENTO DE EJE/NEUMÁTICO
			- INCENDIO - SIN DATO

ACCIDENTES EQUIVALENTES

☠	UN MUERTO = 6 ACCIDENTES
Δ	UN HERIDO = 2 ACCIDENTES

ACCIDENTES POR KILÓMETRO

2018

SAN LUIS POTOSÍ

CARRETERA Y TRAMO: Cd. Valles - Cd. Victoria Cd. Valles - Lim. Edos. S.L.P./Tamps. INICIA EN KM: 0+000 FINALIZA EN KM: 50+400

SALDOS				CAUSAS					
ACCIDENTES	MUERTOS	HERIDOS	DAÑOS	MATERIALES	CONDUCTOR	VEHÍCULO	CAMINO	GANADO	A. NATURAL
1	0	0	90,000		1	0	0	0	0
1	1	4	60,000		2	0	2	0	1
1	0	0	45,000		2	0	0	0	0
1	0	3	35,000		3	0	0	0	0
4	1	0	635,000		4	1	0	0	2

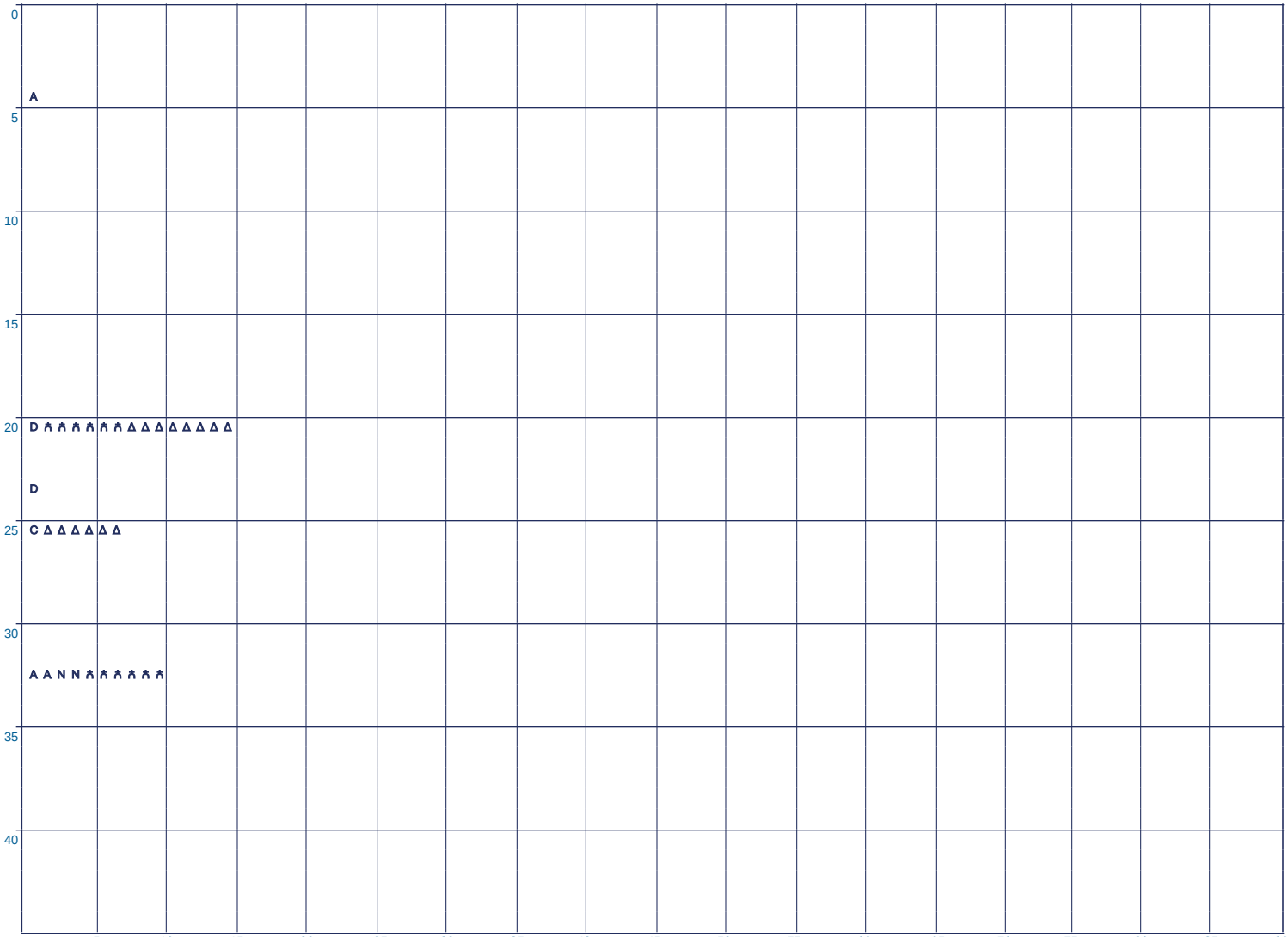

CLAVE	CLASIFICACIÓN DEL ACCIDENTE
A	SALIDA DEL CAMINO
B	VOLCADURA
C	CHOQUE POR ALCANCE
D	CHOQUE LATERAL
E	CHOQUE CONTRA OBJETO FIJO
F	CHOQUE FRONTAL
G	COLISIÓN CON MOTOCICLETA
H	ATROPELLAMIENTO

CLAVE	CLASIFICACIÓN DEL ACCIDENTE
J	COLISIÓN CON BICICLETA
K	COLISIÓN SIN ESPECIFICAR
L	COLISIÓN CONTRA VEHÍCULO
M	CHOQUE CONTRA SEMOVIENTE
N	RELATIVO A LA CARGA
O	OTROS

- COLISIÓN CONTRA JINETE
- CAIDA DE PASAJERO
- INCENDIO
- CHOQUE CONTRA OTROS OBJETOS
- DESPRENDIMIENTO DE EJE/NEUMÁTICO
- SIN DATO

ACCIDENTES EQUIVALENTES

🧍	UN MUERTO = 6 ACCIDENTES
Δ	UN HERIDO = 2 ACCIDENTES

ACCIDENTES POR KILÓMETRO

2018

SAN LUIS POTOSÍ

CARRETERA Y TRAMO: Cd. Valles - Cd. Victoria Cd. Valles - Lim. Edos. S.L.P./Tamps. INICIA EN KM: 0+000 FINALIZA EN KM: 50+400

SALDOS					CAUSAS					KILÓMETRO
ACCIDENTES	MUERTOS	HERIDOS	DAÑOS	MATERIALES	CONDUCTOR	VEHÍCULO	CAMINO	GANADO	A. NATURAL	
1	0	0	100,000		2	0	0	0	0	A



CLAVE	CLASIFICACIÓN DEL ACCIDENTE	CLAVE	CLASIFICACIÓN DEL ACCIDENTE
A	SALIDA DEL CAMINO	J	COLISIÓN CON BICICLETA
B	VOLCADURA	K	COLISIÓN SIN ESPECIFICAR
C	CHOQUE POR ALCANCE	L	COLISIÓN CONTRA VEHÍCULO
D	CHOQUE LATERAL	M	CHOQUE CONTRA SEMOVIENTE
E	CHOQUE CONTRA OBJETO FIJO	N	RELATIVO A LA CARGA
F	CHOQUE FRONTAL	O	OTROS
G	COLISIÓN CON MOTOCICLETA		- COLISIÓN CONTRA JINETE - CHOQUE CONTRA OTROS OBJETOS
H	ATROPELLAMIENTO		- CAIDA DE PASAJERO - DESPRENDIMIENTO DE EJE/NEUMÁTICO
			- INCENDIO - SIN DATO

ACCIDENTES EQUIVALENTES

ⱥ UN MUERTO = 6 ACCIDENTES

Δ UN HERIDO = 2 ACCIDENTES

ACCIDENTES POR KILÓMETRO

2018

SAN LUIS POTOSÍ

CARRETERA Y TRAMO: Cd. Valles - San Luis Potosí INICIA EN KM: 0+000 FINALIZA EN KM: 261+940

SALDOS				CAUSAS					KILÓMETRO
ACCIDENTES	MUERTOS	HERIDOS	DAÑOS MATERIALES	CONDUCTOR	VEHÍCULO	CAMINO	GANADO	A. NATURAL	
1	0	0	50,000	2	0	0	0	0	D
1	1	0	30,000	2	0	0	0	0	A ♣ ♣ ♣ ♣ ♣ ♣
1	1	1	110,000	3	0	0	0	0	F ♣ ♣ ♣ ♣ ♣ ♣ Δ Δ
1	0	1	25,000	1	0	2	0	1	A Δ Δ
1	1	0	45,000	2	0	2	0	1	A ♣ ♣ ♣ ♣ ♣ ♣
1	1	0	85,000	2	0	2	0	1	D ♣ ♣ ♣ ♣ ♣ ♣
1	0	0	30,000	2	0	0	0	0	A
1	2	0	500,000	1	0	0	0	0	A ♣ ♣ ♣ ♣ ♣ ♣ ♣ ♣ ♣ ♣ ♣ ♣
1	1	0	40,000	0	1	0	0	0	A ♣ ♣ ♣ ♣ ♣ ♣

0 5 10 15 20 25 30 35 40

5 10 15 20 25 30 35 40 45 50 55 60 65 70 75 80 85 90

NÚMERO Y CLASIFICACIÓN DE ACCIDENTES

CLAVE	CLASIFICACIÓN DEL ACCIDENTE	CLAVE	CLASIFICACIÓN DEL ACCIDENTE
A	SALIDA DEL CAMINO	J	COLISIÓN CON BICICLETA
B	VOLCADURA	K	COLISIÓN SIN ESPECIFICAR
C	CHOQUE POR ALCANCE	L	COLISIÓN CONTRA VEHÍCULO
D	CHOQUE LATERAL	M	CHOQUE CONTRA SEMOVIENTE
E	CHOQUE CONTRA OBJETO FIJO	N	RELATIVO A LA CARGA
F	CHOQUE FRONTAL	O	OTROS
G	COLISIÓN CON MOTOCICLETA		- COLISIÓN CONTRA JINETE - CHOQUE CONTRA OTROS OBJETOS
H	ATROPELLAMIENTO		- CAIDA DE PASAJERO - DESPRENDIMIENTO DE EJE/NEUMÁTICO
			- INCENDIO - SIN DATO

ACCIDENTES EQUIVALENTES

♣ UN MUERTO = 6 ACCIDENTES

Δ UN HERIDO = 2 ACCIDENTES

ACCIDENTES POR KILÓMETRO

2018

SAN LUIS POTOSÍ

CARRETERA Y TRAMO: Cd. Valles - San Luis Potosí INICIA EN KM: 0+000 FINALIZA EN KM: 261+940

SALDOS				CAUSAS					KILÓMETRO
ACCIDENTES	MUERTOS	HERIDOS	DAÑOS	MATERIALES	CONDUCTOR	VEHÍCULO	CAMINO	GANADO	A. NATURAL	
1	0	0	200,000		2	0	2	0	1	55
2	2	2	60,000		2	0	4	0	1	80
1	0	3	40,000		1	0	2	0	1	

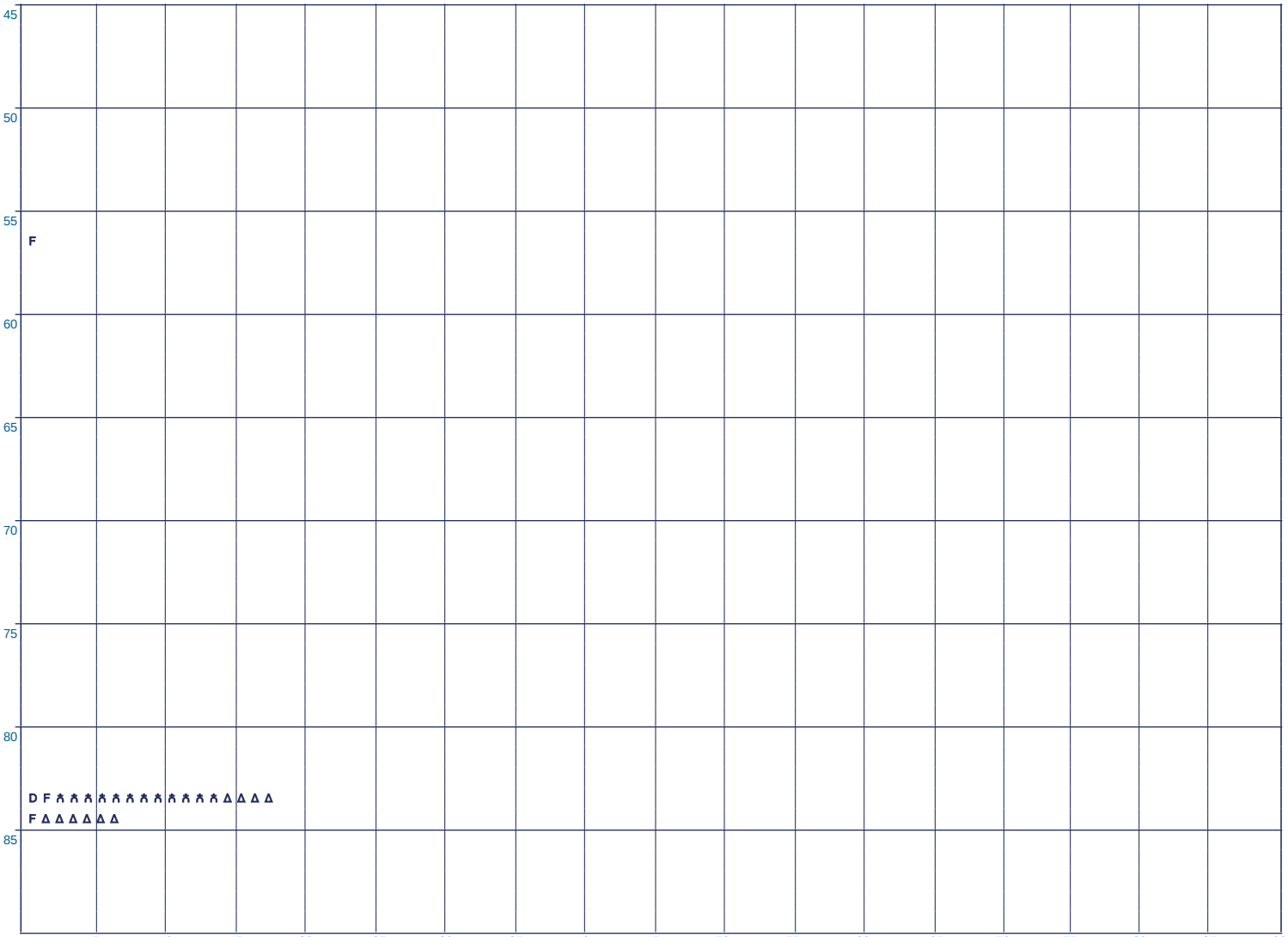

NÚMERO Y CLASIFICACIÓN DE ACCIDENTES

CLAVE	CLASIFICACIÓN DEL ACCIDENTE	CLAVE	CLASIFICACIÓN DEL ACCIDENTE
A	SALIDA DEL CAMINO	J	COLISIÓN CON BICICLETA
B	VOLCADURA	K	COLISIÓN SIN ESPECIFICAR
C	CHOQUE POR ALCANCE	L	COLISIÓN CONTRA VEHÍCULO
D	CHOQUE LATERAL	M	CHOQUE CONTRA SEMOVIENTE
E	CHOQUE CONTRA OBJETO FIJO	N	RELATIVO A LA CARGA
F	CHOQUE FRONTAL	O	OTROS
G	COLISIÓN CON MOTOCICLETA		- COLISIÓN CONTRA JINETE - CHOQUE CONTRA OTROS OBJETOS - CAIDA DE PASAJERO - DESPRENDIMIENTO DE EJE/NEUMÁTICO - INCENDIO - SIN DATO
H	ATROPELLAMIENTO		

ACCIDENTES EQUIVALENTES

🚶	UN MUERTO = 6 ACCIDENTES
Δ	UN HERIDO = 2 ACCIDENTES

ACCIDENTES POR KILÓMETRO

2018

SAN LUIS POTOSÍ

CARRETERA Y TRAMO: Cd. Valles - San Luis Potosí INICIA EN KM: 0+000 FINALIZA EN KM: 261+940

SALDOS				CAUSAS					KILÓMETRO
ACCIDENTES	MUERTOS	HERIDOS	DAÑOS	CONDUCTOR	VEHÍCULO	CAMINO	GANADO	A. NATURAL	
1	1	2	40,000	0	1	0	0	0	115 A ♿♿♿♿♿♿♿♿♿♿♿
1	1	0	35,000	1	0	0	0	0	F ♿♿♿♿♿♿♿
1	0	3	35,000	1	0	0	0	1	120 C Δ Δ Δ Δ Δ Δ
1	0	2	90,000	1	0	0	0	0	C Δ Δ Δ Δ
1	2	0	90,000	1	0	0	0	0	C ♿♿♿♿♿♿♿♿♿♿♿♿
2	0	1	120,000	2	0	2	0	1	125 D D Δ Δ
2	0	2	41,000	2	0	0	0	0	130 D G Δ Δ Δ Δ
1	0	2	22,000	1	0	0	0	0	D Δ Δ Δ Δ

90 95 100 105 110 115 120 125 130

5 10 15 20 25 30 35 40 45 50 55 60 65 70 75 80 85 90

NÚMERO Y CLASIFICACIÓN DE ACCIDENTES

CLAVE	CLASIFICACIÓN DEL ACCIDENTE	CLAVE	CLASIFICACIÓN DEL ACCIDENTE
A	SALIDA DEL CAMINO	J	COLISIÓN CON BICICLETA
B	VOLCADURA	K	COLISIÓN SIN ESPECIFICAR
C	CHOQUE POR ALCANCE	L	COLISIÓN CONTRA VEHÍCULO
D	CHOQUE LATERAL	M	CHOQUE CONTRA SEMOVIENTE
E	CHOQUE CONTRA OBJETO FIJO	N	RELATIVO A LA CARGA
F	CHOQUE FRONTAL	O	OTROS
G	COLISIÓN CON MOTOCICLETA		- COLISIÓN CONTRA JINETE - CHOQUE CONTRA OTROS OBJETOS
H	ATROPELLAMIENTO		- CAIDA DE PASAJERO - DESPRENDIMIENTO DE EJE/NEUMÁTICO
			- INCENDIO - SIN DATO

ACCIDENTES EQUIVALENTES

♿ UN MUERTO = 6 ACCIDENTES

Δ UN HERIDO = 2 ACCIDENTES

ACCIDENTES POR KILÓMETRO

2018

SAN LUIS POTOSÍ

CARRETERA Y TRAMO: Cd. Valles - San Luis Potosí INICIA EN KM: 0+000 FINALIZA EN KM: 261+940

SALDOS				CAUSAS					KILÓMETRO
ACCIDENTES	MUERTOS	HERIDOS	DAÑOS	MATERIALES	CONDUCTOR	VEHÍCULO	CAMINO	GANADO	A. NATURAL	
1	0	0	20,000		1	0	0	0	0	135 E
2	1	2	160,000		3	0	0	0	0	140 A A A A A A A A A Δ Δ Δ Δ
1	0	0	75,000		1	0	0	0	0	145 F
										150
1	4	0	50,000		1	0	2	0	1	155 K A A A A A A A A A A A A A A A A A A A A A
										160
1	0	4	30,000		1	0	0	0	0	165 A Δ Δ Δ Δ Δ Δ Δ Δ Δ
1	0	3	104,000		2	0	0	0	0	F Δ Δ Δ Δ Δ Δ
1	0	1	75,000		1	0	0	0	1	170 K Δ Δ
1	0	3	150,000		1	0	2	0	1	175 K Δ Δ Δ Δ Δ Δ Δ
1	0	5	80,000		1	0	0	0	0	A A Δ Δ Δ Δ Δ Δ Δ Δ Δ Δ

5 10 15 20 25 30 35 40 45 50 55 60 65 70 75 80 85 90

NÚMERO Y CLASIFICACIÓN DE ACCIDENTES

CLAVE	CLASIFICACIÓN DEL ACCIDENTE
A	SALIDA DEL CAMINO
B	VOLCADURA
C	CHOQUE POR ALCANCE
D	CHOQUE LATERAL
E	CHOQUE CONTRA OBJETO FIJO
F	CHOQUE FRONTAL
G	COLISIÓN CON MOTOCICLETA
H	ATROPELLAMIENTO

CLAVE	CLASIFICACIÓN DEL ACCIDENTE
J	COLISIÓN CON BICICLETA
K	COLISIÓN SIN ESPECIFICAR
L	COLISIÓN CONTRA VEHÍCULO
M	CHOQUE CONTRA SEMOVIENTE
N	RELATIVO A LA CARGA
O	OTROS

- COLISIÓN CONTRA JINETE
- CAIDA DE PASAJERO
- INCENDIO
- CHOQUE CONTRA OTROS OBJETOS
- DESPRENDIMIENTO DE EJE/NEUMÁTICO
- SIN DATO

ACCIDENTES EQUIVALENTES

Ѧ	UN MUERTO = 6 ACCIDENTES
Δ	UN HERIDO = 2 ACCIDENTES

ACCIDENTES POR KILÓMETRO

2018

SAN LUIS POTOSÍ

CARRETERA Y TRAMO: Cd. Valles - San Luis Potosí INICIA EN KM: 0+000 FINALIZA EN KM: 261+940

KILÓMETRO	ACCIDENTES	MUERTOS	HERIDOS	DAÑOS	MATERIALES	CONDUCTOR	VEHÍCULO	CAMINO	GANADO	A. NATURAL
180	1	1	0	50,000		1	0	0	0	0
	3	0	3	190,000		1	0	0	2	0
185	1	0	0	65,000		1	0	0	0	0
190										
195	1	0	0	35,000		1	0	0	0	0
	1	0	1	13,000		1	0	0	0	0
	1	0	0	95,000		2	0	0	0	1
200	1	1	0	15,000		1	0	2	0	1
205	2	1	0	40,000		2	0	2	0	2
210	1	0	0	30,000		1	0	0	0	0
	1	0	0	20,000		1	0	0	0	0
	1	0	0	25,000		1	0	0	0	0
	1	1	0	120,000		1	0	0	0	0
215	1	0	0	50,000		1	0	0	0	0
220	1	0	0	55,000		1	0	0	0	0



CLAVE	CLASIFICACIÓN DEL ACCIDENTE	CLAVE	CLASIFICACIÓN DEL ACCIDENTE
A	SALIDA DEL CAMINO	J	COLISIÓN CON BICICLETA
B	VOLCADURA	K	COLISIÓN SIN ESPECIFICAR
C	CHOQUE POR ALCANCE	L	COLISIÓN CONTRA VEHÍCULO
D	CHOQUE LATERAL	M	CHOQUE CONTRA SEMOVIENTE
E	CHOQUE CONTRA OBJETO FIJO	N	RELATIVO A LA CARGA
F	CHOQUE FRONTAL	O	OTROS
G	COLISIÓN CON MOTOCICLETA		- COLISIÓN CONTRA JINETE - CHOQUE CONTRA OTROS OBJETOS - CAIDA DE PASAJERO - DESPRENDIMIENTO DE EJE/NEUMÁTICO - INCENDIO - SIN DATO
H	ATROPELLAMIENTO		

ACCIDENTES EQUIVALENTES

🧍	UN MUERTO = 6 ACCIDENTES
Δ	UN HERIDO = 2 ACCIDENTES

ACCIDENTES POR KILÓMETRO

2018

SAN LUIS POTOSÍ

CARRETERA Y TRAMO: Cd. Valles - San Luis Potosí INICIA EN KM: 0+000 FINALIZA EN KM: 261+940

SALDOS				CAUSAS				
ACCIDENTES	MUERTOS	HERIDOS	DAÑOS	MATERIALES	CONDUCTOR	VEHÍCULO	CAMINO	GANADO	A. NATURAL
1	0	1	70,000		1	0	0	0	0
1	0	0	45,000		1	0	0	0	0
1	0	0	70,000		1	0	0	0	0
2	0	2	28,000		2	0	0	0	0
1	0	0	55,000		1	0	0	0	0
3	0	2	99,000		2	0	0	0	0
5	0	0	143,000		5	0	0	0	0
1	0	2	5,000		1	0	0	0	0
1	0	0	45,000		2	0	0	0	0
2	0	1	86,000		2	0	0	0	0



NÚMERO Y CLASIFICACIÓN DE ACCIDENTES

CLAVE	CLASIFICACIÓN DEL ACCIDENTE	CLAVE	CLASIFICACIÓN DEL ACCIDENTE
A	SALIDA DEL CAMINO	J	COLISIÓN CON BICICLETA
B	VOLCADURA	K	COLISIÓN SIN ESPECIFICAR
C	CHOQUE POR ALCANCE	L	COLISIÓN CONTRA VEHÍCULO
D	CHOQUE LATERAL	M	CHOQUE CONTRA SEMOVIENTE
E	CHOQUE CONTRA OBJETO FIJO	N	RELATIVO A LA CARGA
F	CHOQUE FRONTAL	O	OTROS
G	COLISIÓN CON MOTOCICLETA		- COLISIÓN CONTRA JINETE - CHOQUE CONTRA OTROS OBJETOS - CAIDA DE PASAJERO - DESPRENDIMIENTO DE EJE/NEUMÁTICO - INCENDIO - SIN DATO
H	ATROPELLAMIENTO		

ACCIDENTES EQUIVALENTES

♿	UN MUERTO = 6 ACCIDENTES
Δ	UN HERIDO = 2 ACCIDENTES

ACCIDENTES POR KILÓMETRO

2018

SAN LUIS POTOSÍ

CARRETERA Y TRAMO: Cd. Valles - Tampico Cd. Valles - Lim. Edos. S.L.P./Ver. INICIA EN KM: 0+000 FINALIZA EN KM: 83+570

ACCIDENTES	MUERTOS	HERIDOS	DAÑOS	MATERIALES
1	0	0	50,000	
1	1	0	150,000	

CONDUCTOR	VEHÍCULO	CAMINO	GANADO	A. NATURAL
3	0	0	0	0
2	0	0	0	0

SALDOS — CAUSAS

KILÓMETRO



NÚMERO Y CLASIFICACIÓN DE ACCIDENTES

CLAVE	CLASIFICACIÓN DEL ACCIDENTE
A	SALIDA DEL CAMINO
B	VOLCADURA
C	CHOQUE POR ALCANCE
D	CHOQUE LATERAL
E	CHOQUE CONTRA OBJETO FIJO
F	CHOQUE FRONTAL
G	COLISIÓN CON MOTOCICLETA
H	ATROPELLAMIENTO

CLAVE	CLASIFICACIÓN DEL ACCIDENTE
J	COLISIÓN CON BICICLETA
K	COLISIÓN SIN ESPECIFICAR
L	COLISIÓN CONTRA VEHÍCULO
M	CHOQUE CONTRA SEMOVIENTE
N	RELATIVO A LA CARGA
O	OTROS

- COLISIÓN CONTRA JINETE
- CAIDA DE PASAJERO
- INCENDIO
- CHOQUE CONTRA OTROS OBJETOS
- DESPRENDIMIENTO DE EJE/NEUMÁTICO
- SIN DATO

ACCIDENTES EQUIVALENTES

♿	UN MUERTO = 6 ACCIDENTES
Δ	UN HERIDO = 2 ACCIDENTES

ACCIDENTES POR KILÓMETRO

2018

SAN LUIS POTOSÍ

CARRETERA Y TRAMO: Cd. Valles - Tampico Cd. Valles - Lim. Edos. S.L.P./Ver. INICIA EN KM: 0+000 FINALIZA EN KM: 83+570

ACCIDENTES	MUERTOS	HERIDOS	DAÑOS	MATERIALES
1	0	0	100,000	
1	0	1	30,000	
2	0	2	105,000	
1	0	0	90,000	
1	1	0	60,000	

CONDUCTOR	VEHÍCULO	CAMINO	GANADO	A. NATURAL
1	0	0	0	0
2	0	2	0	1
2	0	0	0	0
1	0	0	0	0
1	0	0	0	0

SALDOS — CAUSAS

KILÓMETRO



NÚMERO Y CLASIFICACIÓN DE ACCIDENTES

CLAVE	CLASIFICACIÓN DEL ACCIDENTE
A	SALIDA DEL CAMINO
B	VOLCADURA
C	CHOQUE POR ALCANCE
D	CHOQUE LATERAL
E	CHOQUE CONTRA OBJETO FIJO
F	CHOQUE FRONTAL
G	COLISIÓN CON MOTOCICLETA
H	ATROPELLAMIENTO

CLAVE	CLASIFICACIÓN DEL ACCIDENTE
J	COLISIÓN CON BICICLETA
K	COLISIÓN SIN ESPECIFICAR
L	COLISIÓN CONTRA VEHÍCULO
M	CHOQUE CONTRA SEMOVIENTE
N	RELATIVO A LA CARGA
O	OTROS

- COLISIÓN CONTRA JINETE
- CAIDA DE PASAJERO
- INCENDIO
- CHOQUE CONTRA OTROS OBJETOS
- DESPRENDIMIENTO DE EJE/NEUMÁTICO
- SIN DATO

ACCIDENTES EQUIVALENTES

🚶	UN MUERTO = 6 ACCIDENTES
Δ	UN HERIDO = 2 ACCIDENTES

ACCIDENTES POR KILÓMETRO

2018

SAN LUIS POTOSÍ

CARRETERA Y TRAMO: El Clarín - Agua Buena INICIA EN KM: 0+000 FINALIZA EN KM: 6+000

SALDOS				CAUSAS				
ACCIDENTES	MUERTOS	HERIDOS	DAÑOS MATERIALES	CONDUCTOR	VEHÍCULO	CAMINO	GANADO	A. NATURAL
2	0	3	245,000	3	0	0	0	0



CLAVE	CLASIFICACIÓN DEL ACCIDENTE	CLAVE	CLASIFICACIÓN DEL ACCIDENTE
A	SALIDA DEL CAMINO	J	COLISIÓN CON BICICLETA
B	VOLCADURA	K	COLISIÓN SIN ESPECIFICAR
C	CHOQUE POR ALCANCE	L	COLISIÓN CONTRA VEHÍCULO
D	CHOQUE LATERAL	M	CHOQUE CONTRA SEMOVIENTE
E	CHOQUE CONTRA OBJETO FIJO	N	RELATIVO A LA CARGA
F	CHOQUE FRONTAL	O	OTROS
G	COLISIÓN CON MOTOCICLETA		- COLISIÓN CONTRA JINETE - CHOQUE CONTRA OTROS OBJETOS
H	ATROPELLAMIENTO		- CAIDA DE PASAJERO - DESPRENDIMIENTO DE EJE/NEUMÁTICO
			- INCENDIO - SIN DATO

ACCIDENTES EQUIVALENTES

♿	UN MUERTO = 6 ACCIDENTES
Δ	UN HERIDO = 2 ACCIDENTES

ACCIDENTES POR KILÓMETRO

2018

SAN LUIS POTOSÍ

CARRETERA Y TRAMO: Ent. Ahualulco - Ent. La Bonita INICIA EN KM: 0+000 FINALIZA EN KM: 169+900

SALDOS					CAUSAS					KILÓMETRO
ACCIDENTES	MUERTOS	HERIDOS	DAÑOS	MATERIALES	CONDUCTOR	VEHÍCULO	CAMINO	GANADO	A. NATURAL	
1	1	3	120,000		1	0	0	0	0	K ⛹⛹⛹⛹⛹⛹Δ Δ Δ Δ
1	0	0	45,000		1	0	0	0	0	D
1	0	0	12,000		1	0	0	0	0	A
1	1	2	50,000		1	0	0	0	0	F ⛹⛹⛹⛹⛹Δ Δ Δ Δ Δ

0 5 10 15 20 25 30 35 40

5 10 15 20 25 30 35 40 45 50 55 60 65 70 75 80 85 90

NÚMERO Y CLASIFICACIÓN DE ACCIDENTES

CLAVE	CLASIFICACIÓN DEL ACCIDENTE	CLAVE	CLASIFICACIÓN DEL ACCIDENTE
A	SALIDA DEL CAMINO	J	COLISIÓN CON BICICLETA
B	VOLCADURA	K	COLISIÓN SIN ESPECIFICAR
C	CHOQUE POR ALCANCE	L	COLISIÓN CONTRA VEHÍCULO
D	CHOQUE LATERAL	M	CHOQUE CONTRA SEMOVIENTE
E	CHOQUE CONTRA OBJETO FIJO	N	RELATIVO A LA CARGA
F	CHOQUE FRONTAL	O	OTROS
G	COLISIÓN CON MOTOCICLETA		- COLISIÓN CONTRA JINETE - CHOQUE CONTRA OTROS OBJETOS - CAIDA DE PASAJERO - DESPRENDIMIENTO DE EJE/NEUMÁTICO - INCENDIO - SIN DATO
H	ATROPELLAMIENTO		

ACCIDENTES EQUIVALENTES

⛹ UN MUERTO = 6 ACCIDENTES

Δ UN HERIDO = 2 ACCIDENTES

ACCIDENTES POR KILÓMETRO

2018

SAN LUIS POTOSÍ

CARRETERA Y TRAMO: Ent. Ahualulco - Ent. La Bonita INICIA EN KM: 0+000 FINALIZA EN KM: 169+900

ACCIDENTES	MUERTOS	HERIDOS	DAÑOS	MATERIALES
1	1	0	120,000	
1	0	0	70,000	
1	1	1	5,000	

CONDUCTOR	VEHÍCULO	CAMINO	GANADO	A. NATURAL
1	0	0	0	0
1	0	0	0	0
1	0	0	0	0

SALDOS CAUSAS



NÚMERO Y CLASIFICACIÓN DE ACCIDENTES

CLAVE	CLASIFICACIÓN DEL ACCIDENTE
A	SALIDA DEL CAMINO
B	VOLCADURA
C	CHOQUE POR ALCANCE
D	CHOQUE LATERAL
E	CHOQUE CONTRA OBJETO FIJO
F	CHOQUE FRONTAL
G	COLISIÓN CON MOTOCICLETA
H	ATROPELLAMIENTO

CLAVE	CLASIFICACIÓN DEL ACCIDENTE
J	COLISIÓN CON BICICLETA
K	COLISIÓN SIN ESPECIFICAR
L	COLISIÓN CONTRA VEHÍCULO
M	CHOQUE CONTRA SEMOVIENTE
N	RELATIVO A LA CARGA
O	OTROS

- COLISIÓN CONTRA JINETE
- CAIDA DE PASAJERO
- INCENDIO
- CHOQUE CONTRA OTROS OBJETOS
- DESPRENDIMIENTO DE EJE/NEUMÁTICO
- SIN DATO

ACCIDENTES EQUIVALENTES

♿	UN MUERTO = 6 ACCIDENTES
Δ	UN HERIDO = 2 ACCIDENTES

ACCIDENTES POR KILÓMETRO

2018

SAN LUIS POTOSÍ

CARRETERA Y TRAMO: Ent. Ahualulco - Ent. La Bonita INICIA EN KM: 0+000 FINALIZA EN KM: 169+900

SALDOS					CAUSAS					KILÓMETRO
ACCIDENTES	MUERTOS	HERIDOS	DAÑOS	MATERIALES	CONDUCTOR	VEHÍCULO	CAMINO	GANADO	A. NATURAL	
1	0	1	70,000		1	0	0	0	0	115



NÚMERO Y CLASIFICACIÓN DE ACCIDENTES

CLAVE	CLASIFICACIÓN DEL ACCIDENTE	CLAVE	CLASIFICACIÓN DEL ACCIDENTE
A	SALIDA DEL CAMINO	J	COLISIÓN CON BICICLETA
B	VOLCADURA	K	COLISIÓN SIN ESPECIFICAR
C	CHOQUE POR ALCANCE	L	COLISIÓN CONTRA VEHÍCULO
D	CHOQUE LATERAL	M	CHOQUE CONTRA SEMOVIENTE
E	CHOQUE CONTRA OBJETO FIJO	N	RELATIVO A LA CARGA
F	CHOQUE FRONTAL	O	OTROS
G	COLISIÓN CON MOTOCICLETA		- COLISIÓN CONTRA JINETE - CHOQUE CONTRA OTROS OBJETOS
H	ATROPELLAMIENTO		- CAIDA DE PASAJERO - DESPRENDIMIENTO DE EJE/NEUMÁTICO
			- INCENDIO - SIN DATO

ACCIDENTES EQUIVALENTES

♿	UN MUERTO = 6 ACCIDENTES
Δ	UN HERIDO = 2 ACCIDENTES

ACCIDENTES POR KILÓMETRO

2018

SAN LUIS POTOSÍ

CARRETERA Y TRAMO: Ent. Ahualulco - Ent. La Bonita INICIA EN KM: 0+000 FINALIZA EN KM: 169+900

ACCIDENTES	MUERTOS	HERIDOS	DAÑOS	MATERIALES
1	1	0	20,000	
1	1	0	30,000	

CAUSAS	CONDUCTOR	VEHÍCULO	CAMINO	GANADO	A. NATURAL
	1	0	0	0	0
	1	0	0	0	0



CLAVE	CLASIFICACIÓN DEL ACCIDENTE
A	SALIDA DEL CAMINO
B	VOLCADURA
C	CHOQUE POR ALCANCE
D	CHOQUE LATERAL
E	CHOQUE CONTRA OBJETO FIJO
F	CHOQUE FRONTAL
G	COLISIÓN CON MOTOCICLETA
H	ATROPELLAMIENTO

CLAVE	CLASIFICACIÓN DEL ACCIDENTE
J	COLISIÓN CON BICICLETA
K	COLISIÓN SIN ESPECIFICAR
L	COLISIÓN CONTRA VEHÍCULO
M	CHOQUE CONTRA SEMOVIENTE
N	RELATIVO A LA CARGA
O	OTROS

- COLISIÓN CONTRA JINETE
- CAIDA DE PASAJERO
- INCENDIO
- CHOQUE CONTRA OTROS OBJETOS
- DESPRENDIMIENTO DE EJE/NEUMÁTICO
- SIN DATO

ACCIDENTES EQUIVALENTES

♿	UN MUERTO = 6 ACCIDENTES
Δ	UN HERIDO = 2 ACCIDENTES

ACCIDENTES POR KILÓMETRO

2018

SAN LUIS POTOSÍ

CARRETERA Y TRAMO: Ent. de Zaragoza - San Felipe T. C. (Querétaro - San Luis Potosí) - Lim. Edos. S.L.P./Gto. INICIA EN KM: 134+500 FINALIZA EN KM: 166+700

ACCIDENTES	MUERTOS	HERIDOS	DAÑOS	MATERIALES	CONDUCTOR	VEHÍCULO	CAMINO	GANADO	A. NATURAL
1	0	3	15,000		1	0	0	0	0
1	1	4	75,000		1	0	0	0	0
1	1	2	75,000		1	0	0	0	0
2	2	0	44,000		2	0	0	0	0
4	0	1	205,000		4	0	2	0	0
1	0	0	30,000		1	0	0	0	0
1	0	2	45,000		1	0	0	0	0
2	1	0	120,000		2	0	0	0	0
1	1	0	130,000		1	0	0	0	0
1	0	0	7,000		1	0	1	0	1
1	0	0	23,000		1	0	0	0	0
1	0	2	70,000		1	0	0	0	0
1	0	0	15,000		1	0	0	0	0
1	0	0	40,000		1	0	0	0	0
2	0	0	50,000		2	0	0	0	1
2	0	0	60,000		2	0	0	0	0
1	0	3	55,000		1	0	1	0	1
2	1	2	470,000		1	0	0	0	0
1	0	1	100,000		1	0	0	0	0
1	1	1	80,000		1	0	2	0	1
1	0	0	25,000		1	0	0	0	0
1	0	0	50,000		1	0	0	0	0
2	2	1	47,000		2	1	0	0	0

SALDOS CAUSAS

KILÓMETRO

130 A Δ Δ Δ Δ Δ Δ

135 D 🚶 🚶 🚶 🚶 🚶 🚶 Δ Δ Δ Δ Δ

D 🚶 🚶 🚶 🚶 🚶 🚶 Δ Δ Δ Δ

140 A G 🚶 🚶 🚶 🚶 🚶 🚶 🚶 🚶 🚶 🚶 🚶

145 A D E E Δ Δ

E

F Δ Δ Δ Δ

D G 🚶 🚶 🚶 🚶 🚶 🚶

150 F 🚶 🚶 🚶 🚶 🚶 🚶

K

K

D Δ Δ Δ Δ

A

155 D

A D

A K

D Δ Δ Δ Δ Δ Δ

A F 🚶 🚶 🚶 🚶 🚶 🚶 Δ Δ Δ Δ

160 E Δ Δ

F 🚶 🚶 🚶 🚶 🚶 🚶 Δ Δ

D

A

165 A G 🚶 🚶 🚶 🚶 🚶 🚶 🚶 🚶 🚶 🚶 🚶 Δ Δ

170

5 10 15 20 25 30 35 40 45 50 55 60 65 70 75 80 85 90

NÚMERO Y CLASIFICACIÓN DE ACCIDENTES

CLAVE	CLASIFICACIÓN DEL ACCIDENTE	CLAVE	CLASIFICACIÓN DEL ACCIDENTE
A	SALIDA DEL CAMINO	J	COLISIÓN CON BICICLETA
B	VOLCADURA	K	COLISIÓN SIN ESPECIFICAR
C	CHOQUE POR ALCANCE	L	COLISIÓN CONTRA VEHÍCULO
D	CHOQUE LATERAL	M	CHOQUE CONTRA SEMOVIENTE
E	CHOQUE CONTRA OBJETO FIJO	N	RELATIVO A LA CARGA
F	CHOQUE FRONTAL	O	OTROS
G	COLISIÓN CON MOTOCICLETA		- COLISIÓN CONTRA JINETE - CHOQUE CONTRA OTROS OBJETOS - CAIDA DE PASAJERO - DESPRENDIMIENTO DE EJE/NEUMÁTICO - INCENDIO - SIN DATO
H	ATROPELLAMIENTO		

ACCIDENTES EQUIVALENTES

🚶	UN MUERTO = 6 ACCIDENTES
Δ	UN HERIDO = 2 ACCIDENTES

ACCIDENTES POR KILÓMETRO

2018

SAN LUIS POTOSÍ

CARRETERA Y TRAMO: Ent. Tula - Cd. Victoria T. C. (Antiguo Morelos - El Huizache) - Lim. Edos. S.L.P./Tamps. **INICIA EN KM: 0+000** **FINALIZA EN KM: 2+400**

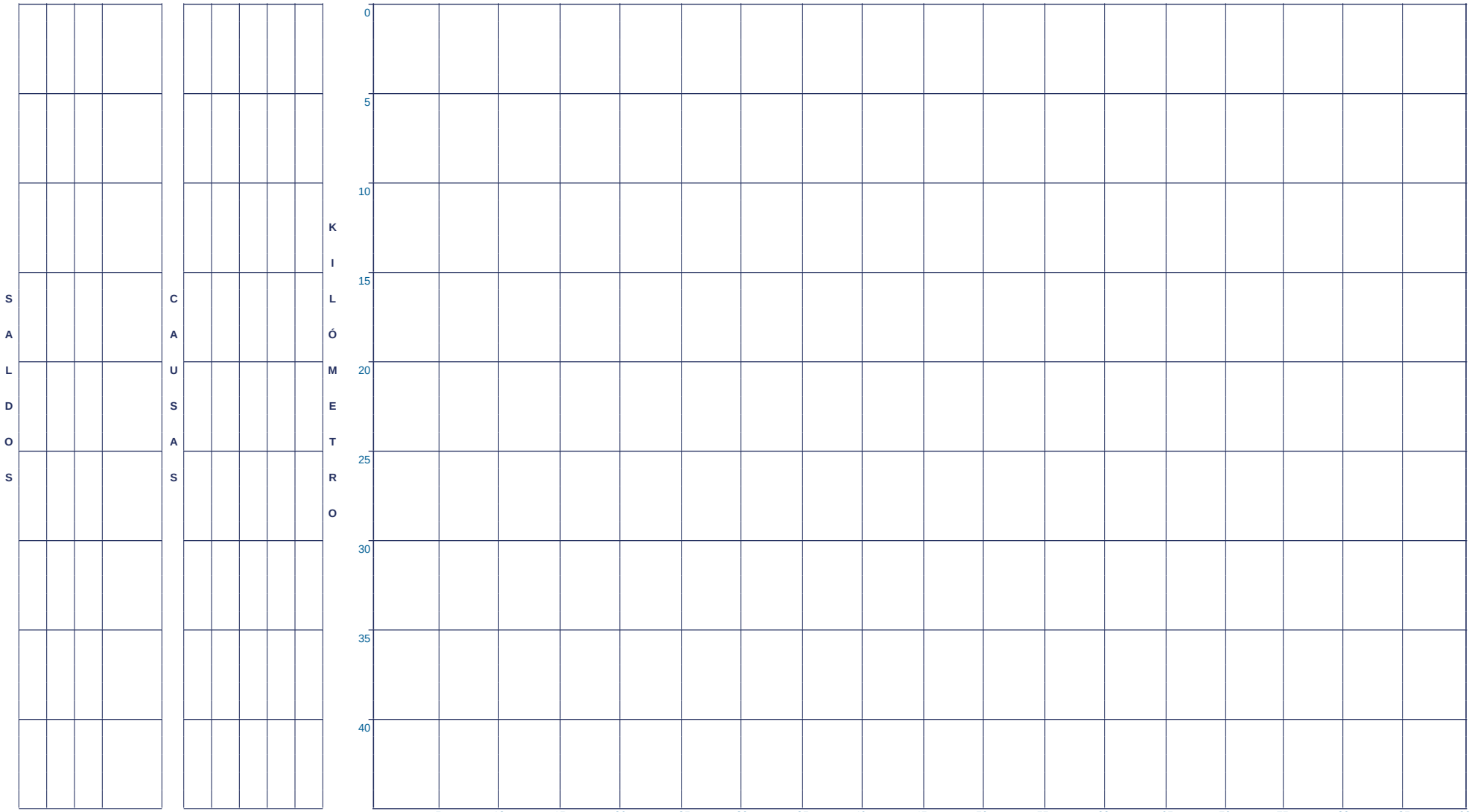

CLAVE	CLASIFICACIÓN DEL ACCIDENTE
A	SALIDA DEL CAMINO
B	VOLCADURA
C	CHOQUE POR ALCANCE
D	CHOQUE LATERAL
E	CHOQUE CONTRA OBJETO FIJO
F	CHOQUE FRONTAL
G	COLISIÓN CON MOTOCICLETA
H	ATROPELLAMIENTO

CLAVE	CLASIFICACIÓN DEL ACCIDENTE
J	COLISIÓN CON BICICLETA
K	COLISIÓN SIN ESPECIFICAR
L	COLISIÓN CONTRA VEHÍCULO
M	CHOQUE CONTRA SEMOVIENTE
N	RELATIVO A LA CARGA
O	OTROS

- COLISIÓN CONTRA JINETE
- CAIDA DE PASAJERO
- INCENDIO
- CHOQUE CONTRA OTROS OBJETOS
- DESPRENDIMIENTO DE EJE/NEUMÁTICO
- SIN DATO

ACCIDENTES EQUIVALENTES

♿	UN MUERTO = 6 ACCIDENTES
Δ	UN HERIDO = 2 ACCIDENTES

ACCIDENTES POR KILÓMETRO

2018

SAN LUIS POTOSÍ

CARRETERA Y TRAMO: Jalpan de Serra - Río Verde Lim. Edos. Qro./S.L.P. - Río Verde INICIA EN KM: 52+270 FINALIZA EN KM: 105+430

SALDOS					CAUSAS					KILÓMETRO
ACCIDENTES	MUERTOS	HERIDOS	DAÑOS	MATERIALES	CONDUCTOR	VEHÍCULO	CAMINO	GANADO	A. NATURAL	
1	0	2	35,000		1	0	0	0	0	90



NÚMERO Y CLASIFICACIÓN DE ACCIDENTES

CLAVE	CLASIFICACIÓN DEL ACCIDENTE
A	SALIDA DEL CAMINO
B	VOLCADURA
C	CHOQUE POR ALCANCE
D	CHOQUE LATERAL
E	CHOQUE CONTRA OBJETO FIJO
F	CHOQUE FRONTAL
G	COLISIÓN CON MOTOCICLETA
H	ATROPELLAMIENTO

CLAVE	CLASIFICACIÓN DEL ACCIDENTE
J	COLISIÓN CON BICICLETA
K	COLISIÓN SIN ESPECIFICAR
L	COLISIÓN CONTRA VEHÍCULO
M	CHOQUE CONTRA SEMOVIENTE
N	RELATIVO A LA CARGA
O	OTROS

- COLISIÓN CONTRA JINETE
- CAIDA DE PASAJERO
- INCENDIO
- CHOQUE CONTRA OTROS OBJETOS
- DESPRENDIMIENTO DE EJE/NEUMÁTICO
- SIN DATO

ACCIDENTES EQUIVALENTES

♿	UN MUERTO = 6 ACCIDENTES
Δ	UN HERIDO = 2 ACCIDENTES

ACCIDENTES POR KILÓMETRO

2018

SAN LUIS POTOSÍ

CARRETERA Y TRAMO: Jalpan de Serra - Río Verde Lim. Edos. Qro./S.L.P. - Río Verde INICIA EN KM: 52+270 FINALIZA EN KM: 105+430

ACCIDENTES	MUERTOS	HERIDOS	DAÑOS	MATERIALES
1	0	1	40,000	

CONDUCTOR	VEHÍCULO	CAMINO	GANADO	A. NATURAL
1	0	0	0	1



CLAVE	CLASIFICACIÓN DEL ACCIDENTE	CLAVE	CLASIFICACIÓN DEL ACCIDENTE
A	SALIDA DEL CAMINO	J	COLISIÓN CON BICICLETA
B	VOLCADURA	K	COLISIÓN SIN ESPECIFICAR
C	CHOQUE POR ALCANCE	L	COLISIÓN CONTRA VEHÍCULO
D	CHOQUE LATERAL	M	CHOQUE CONTRA SEMOVIENTE
E	CHOQUE CONTRA OBJETO FIJO	N	RELATIVO A LA CARGA
F	CHOQUE FRONTAL	O	OTROS
G	COLISIÓN CON MOTOCICLETA		- COLISIÓN CONTRA JINETE - CHOQUE CONTRA OTROS OBJETOS
H	ATROPELLAMIENTO		- CAIDA DE PASAJERO - DESPRENDIMIENTO DE EJE/NEUMÁTICO
			- INCENDIO - SIN DATO

ACCIDENTES EQUIVALENTES

♿	UN MUERTO = 6 ACCIDENTES
Δ	UN HERIDO = 2 ACCIDENTES

ACCIDENTES POR KILÓMETRO

2018

SAN LUIS POTOSÍ

CARRETERA Y TRAMO: Lagos de Moreno - Villa de Arriaga (Cuota) INICIA EN KM: 68+630 FINALIZA EN KM: 78+000

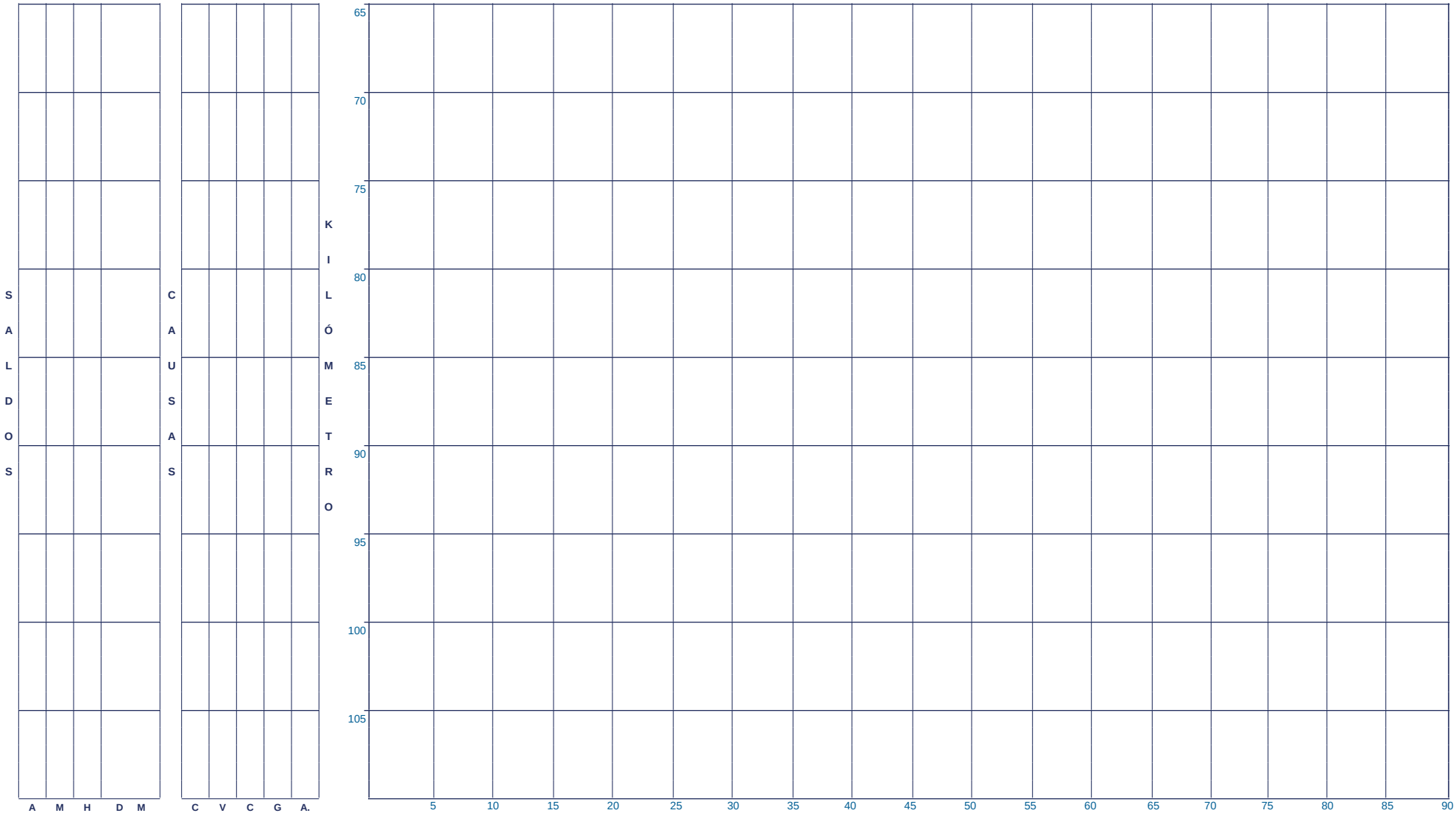

CLAVE	CLASIFICACIÓN DEL ACCIDENTE
A	SALIDA DEL CAMINO
B	VOLCADURA
C	CHOQUE POR ALCANCE
D	CHOQUE LATERAL
E	CHOQUE CONTRA OBJETO FIJO
F	CHOQUE FRONTAL
G	COLISIÓN CON MOTOCICLETA
H	ATROPELLAMIENTO

CLAVE	CLASIFICACIÓN DEL ACCIDENTE
J	COLISIÓN CON BICICLETA
K	COLISIÓN SIN ESPECIFICAR
L	COLISIÓN CONTRA VEHÍCULO
M	CHOQUE CONTRA SEMOVIENTE
N	RELATIVO A LA CARGA
O	OTROS

- COLISIÓN CONTRA JINETE
- CAIDA DE PASAJERO
- INCENDIO
- CHOQUE CONTRA OTROS OBJETOS
- DESPRENDIMIENTO DE EJE/NEUMÁTICO
- SIN DATO

ACCIDENTES EQUIVALENTES

♿	UN MUERTO = 6 ACCIDENTES
Δ	UN HERIDO = 2 ACCIDENTES

ACCIDENTES POR KILÓMETRO

2018

SAN LUIS POTOSÍ

CARRETERA Y TRAMO: Libramiento de Cd. Valles INICIA EN KM: 0+000 FINALIZA EN KM: 11+540

ACCIDENTES	MUERTOS	HERIDOS	DAÑOS	MATERIALES
1	0	0	12,000	
1	0	1	55,000	
1	0	2	350,000	
1	0	0	40,000	
1	0	1	60,000	

CONDUCTOR	VEHÍCULO	CAMINO	GANADO	A. NATURAL
2	0	0	0	0
2	0	0	0	0
2	0	0	0	0
2	0	0	0	0
2	0	0	0	0

SALDOS

CAUSAS

KILÓMETRO



NÚMERO Y CLASIFICACIÓN DE ACCIDENTES

CLAVE	CLASIFICACIÓN DEL ACCIDENTE
A	SALIDA DEL CAMINO
B	VOLCADURA
C	CHOQUE POR ALCANCE
D	CHOQUE LATERAL
E	CHOQUE CONTRA OBJETO FIJO
F	CHOQUE FRONTAL
G	COLISIÓN CON MOTOCICLETA
H	ATROPELLAMIENTO

CLAVE	CLASIFICACIÓN DEL ACCIDENTE
J	COLISIÓN CON BICICLETA
K	COLISIÓN SIN ESPECIFICAR
L	COLISIÓN CONTRA VEHÍCULO
M	CHOQUE CONTRA SEMOVIENTE
N	RELATIVO A LA CARGA
O	OTROS

- COLISIÓN CONTRA JINETE
- CAIDA DE PASAJERO
- INCENDIO
- CHOQUE CONTRA OTROS OBJETOS
- DESPRENDIMIENTO DE EJE/NEUMÁTICO
- SIN DATO

ACCIDENTES EQUIVALENTES

♿	UN MUERTO = 6 ACCIDENTES
Δ	UN HERIDO = 2 ACCIDENTES

ACCIDENTES POR KILÓMETRO

2018

SAN LUIS POTOSÍ

CARRETERA Y TRAMO: Libramiento de Matehuala (Cuota) INICIA EN KM: 0+000 FINALIZA EN KM: 14+200

ACCIDENTES	MUERTOS	HERIDOS	DAÑOS	MATERIALES
1	0	2	50,000	
1	0	0	800,000	
1	0	0	130,000	
1	0	0	200,000	

CONDUCTOR	VEHÍCULO	CAMINO	GANADO	A. NATURAL
1	0	0	0	1
0	1	0	0	0
1	1	0	0	0
0	0	1	0	0

SALDOS

CAUSAS

KILÓMETRO



CLAVE	CLASIFICACIÓN DEL ACCIDENTE	CLAVE	CLASIFICACIÓN DEL ACCIDENTE
A	SALIDA DEL CAMINO	J	COLISIÓN CON BICICLETA
B	VOLCADURA	K	COLISIÓN SIN ESPECIFICAR
C	CHOQUE POR ALCANCE	L	COLISIÓN CONTRA VEHÍCULO
D	CHOQUE LATERAL	M	CHOQUE CONTRA SEMOVIENTE
E	CHOQUE CONTRA OBJETO FIJO	N	RELATIVO A LA CARGA
F	CHOQUE FRONTAL	O	OTROS
G	COLISIÓN CON MOTOCICLETA		- COLISIÓN CONTRA JINETE - CHOQUE CONTRA OTROS OBJETOS
H	ATROPELLAMIENTO		- CAIDA DE PASAJERO - DESPRENDIMIENTO DE EJE/NEUMÁTICO
			- INCENDIO - SIN DATO

ACCIDENTES EQUIVALENTES

♿	UN MUERTO = 6 ACCIDENTES
Δ	UN HERIDO = 2 ACCIDENTES

ACCIDENTES POR KILÓMETRO

2018

SAN LUIS POTOSÍ

CARRETERA Y TRAMO: Libramiento de Mexquitic INICIA EN KM: 0+000 FINALIZA EN KM: 5+000

SALDOS				CAUSAS					KILÓMETRO
ACCIDENTES	MUERTOS	HERIDOS	DAÑOS MATERIALES	CONDUCTOR	VEHÍCULO	CAMINO	GANADO	A. NATURAL	
1	0	2	2,000	1	0	0	0	0	G Δ Δ Δ Δ
1	0	0	75,000	1	0	0	0	0	C



CLAVE	CLASIFICACIÓN DEL ACCIDENTE
A	SALIDA DEL CAMINO
B	VOLCADURA
C	CHOQUE POR ALCANCE
D	CHOQUE LATERAL
E	CHOQUE CONTRA OBJETO FIJO
F	CHOQUE FRONTAL
G	COLISIÓN CON MOTOCICLETA
H	ATROPELLAMIENTO

CLAVE	CLASIFICACIÓN DEL ACCIDENTE
J	COLISIÓN CON BICICLETA
K	COLISIÓN SIN ESPECIFICAR
L	COLISIÓN CONTRA VEHÍCULO
M	CHOQUE CONTRA SEMOVIENTE
N	RELATIVO A LA CARGA
O	OTROS

- COLISIÓN CONTRA JINETE
- CAIDA DE PASAJERO
- INCENDIO
- CHOQUE CONTRA OTROS OBJETOS
- DESPRENDIMIENTO DE EJE/NEUMÁTICO
- SIN DATO

ACCIDENTES EQUIVALENTES

♿	UN MUERTO = 6 ACCIDENTES
Δ	UN HERIDO = 2 ACCIDENTES

ACCIDENTES POR KILÓMETRO

2018

SAN LUIS POTOSÍ

CARRETERA Y TRAMO: Libramiento de Villa de Reyes INICIA EN KM: 0+000 FINALIZA EN KM: 3+100

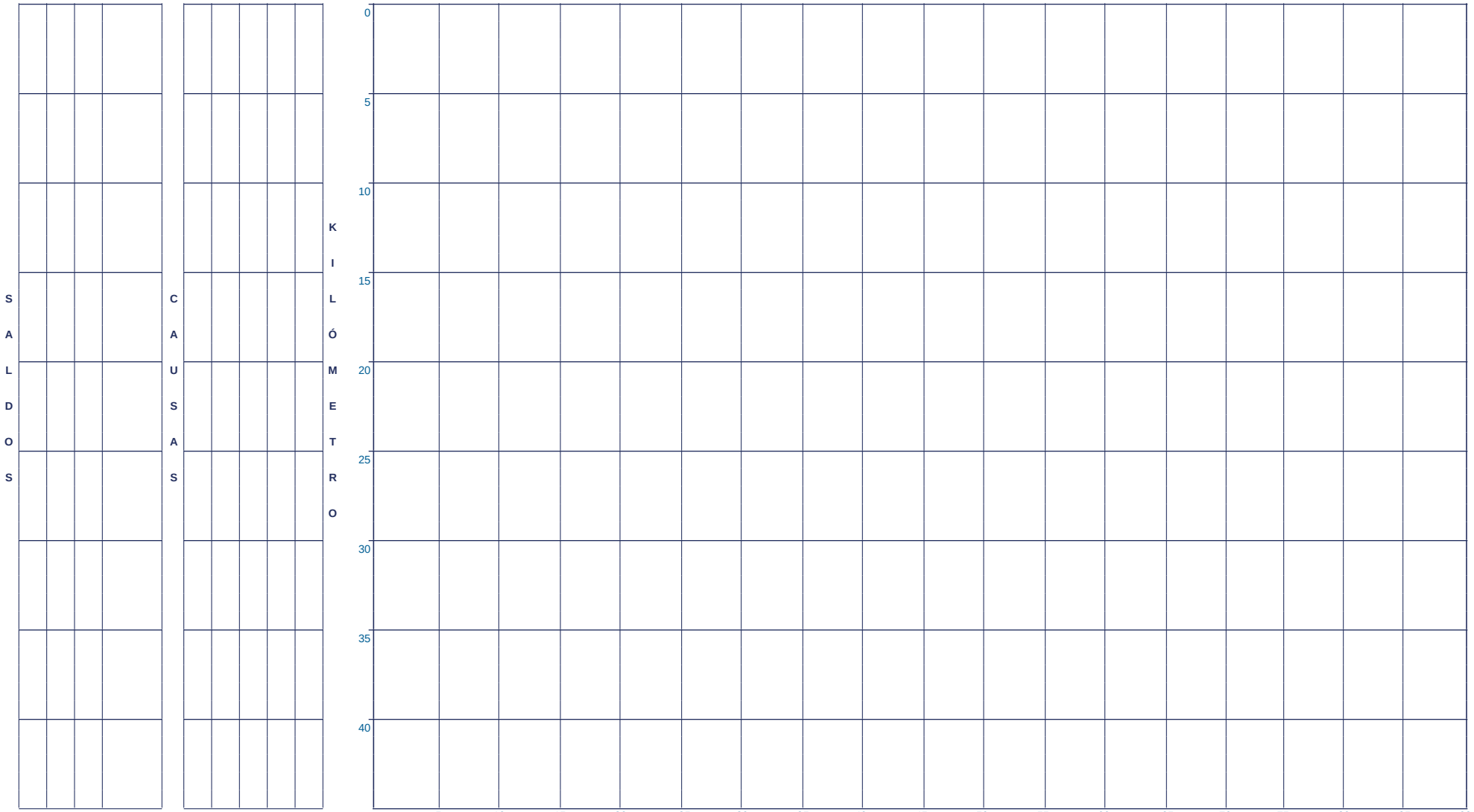

CLAVE	CLASIFICACIÓN DEL ACCIDENTE
A	SALIDA DEL CAMINO
B	VOLCADURA
C	CHOQUE POR ALCANCE
D	CHOQUE LATERAL
E	CHOQUE CONTRA OBJETO FIJO
F	CHOQUE FRONTAL
G	COLISIÓN CON MOTOCICLETA
H	ATROPELLAMIENTO

CLAVE	CLASIFICACIÓN DEL ACCIDENTE
J	COLISIÓN CON BICICLETA
K	COLISIÓN SIN ESPECIFICAR
L	COLISIÓN CONTRA VEHÍCULO
M	CHOQUE CONTRA SEMOVIENTE
N	RELATIVO A LA CARGA
O	OTROS

- COLISIÓN CONTRA JINETE
- CAIDA DE PASAJERO
- INCENDIO
- CHOQUE CONTRA OTROS OBJETOS
- DESPRENDIMIENTO DE EJE/NEUMÁTICO
- SIN DATO

ACCIDENTES EQUIVALENTES

♿	UN MUERTO = 6 ACCIDENTES
Δ	UN HERIDO = 2 ACCIDENTES

ACCIDENTES POR KILÓMETRO

2018

SAN LUIS POTOSÍ

CARRETERA Y TRAMO: Libramiento Norponiente de San Luis Potosí (Cuota) INICIA EN KM: 0+000 FINALIZA EN KM: 55+630

SALDOS	ACCIDENTES	MUERTOS	HERIDOS	DAÑOS	MATERIALES
	1	0	0	20,000	
	1	1	0	130,000	
S	1	0	1	440,000	
	1	0	1	30,000	
	1	0	0	40,000	
	1	0	0	20,000	

CAUSAS	CONDUCTOR	VEHÍCULO	CAMINO	GANADO	A. NATURAL
	1	0	0	0	0
	1	0	0	0	0
S	1	0	0	0	0
	1	0	0	0	0
	1	0	0	0	0
	1	0	0	0	0



CLAVE	CLASIFICACIÓN DEL ACCIDENTE	CLAVE	CLASIFICACIÓN DEL ACCIDENTE
A	SALIDA DEL CAMINO	J	COLISIÓN CON BICICLETA
B	VOLCADURA	K	COLISIÓN SIN ESPECIFICAR
C	CHOQUE POR ALCANCE	L	COLISIÓN CONTRA VEHÍCULO
D	CHOQUE LATERAL	M	CHOQUE CONTRA SEMOVIENTE
E	CHOQUE CONTRA OBJETO FIJO	N	RELATIVO A LA CARGA
F	CHOQUE FRONTAL	O	OTROS
G	COLISIÓN CON MOTOCICLETA		- COLISIÓN CONTRA JINETE - CHOQUE CONTRA OTROS OBJETOS
H	ATROPELLAMIENTO		- CAIDA DE PASAJERO - DESPRENDIMIENTO DE EJE/NEUMÁTICO
			- INCENDIO - SIN DATO

ACCIDENTES EQUIVALENTES

- UN MUERTO = 6 ACCIDENTES
- Δ UN HERIDO = 2 ACCIDENTES

ACCIDENTES POR KILÓMETRO

2018

SAN LUIS POTOSÍ

CARRETERA Y TRAMO: Libramiento Norponiente de San Luis Potosí (Cuota) INICIA EN KM: 0+000 FINALIZA EN KM: 55+630

SALDOS				CAUSAS				
ACCIDENTES	MUERTOS	HERIDOS	DAÑOS MATERIALES	CONDUCTOR	VEHÍCULO	CAMINO	GANADO	A. NATURAL
1	0	0	40,000	0	1	0	0	0

KILÓMETRO



NÚMERO Y CLASIFICACIÓN DE ACCIDENTES

CLAVE	CLASIFICACIÓN DEL ACCIDENTE	CLAVE	CLASIFICACIÓN DEL ACCIDENTE
A	SALIDA DEL CAMINO	J	COLISIÓN CON BICICLETA
B	VOLCADURA	K	COLISIÓN SIN ESPECIFICAR
C	CHOQUE POR ALCANCE	L	COLISIÓN CONTRA VEHÍCULO
D	CHOQUE LATERAL	M	CHOQUE CONTRA SEMOVIENTE
E	CHOQUE CONTRA OBJETO FIJO	N	RELATIVO A LA CARGA
F	CHOQUE FRONTAL	O	OTROS
G	COLISIÓN CON MOTOCICLETA		- COLISIÓN CONTRA JINETE - CHOQUE CONTRA OTROS OBJETOS
H	ATROPELLAMIENTO		- CAIDA DE PASAJERO - DESPRENDIMIENTO DE EJE/NEUMÁTICO
			- INCENDIO - SIN DATO

ACCIDENTES EQUIVALENTES

♿	UN MUERTO = 6 ACCIDENTES
Δ	UN HERIDO = 2 ACCIDENTES

ACCIDENTES POR KILÓMETRO

2018

SAN LUIS POTOSÍ

CARRETERA Y TRAMO: Libramiento Oriente de San Luis Potosí (Cuota) INICIA EN KM: 0+000 FINALIZA EN KM: 33+760

SALDOS				CAUSAS					
ACCIDENTES	MUERTOS	HERIDOS	DAÑOS	MATERIALES	CONDUCTOR	VEHÍCULO	CAMINO	GANADO	A. NATURAL
2	1	1	100,000		2	0	2	0	1
1	0	0	145,000		3	0	0	0	0
1	0	0	50,000		0	0	1	0	0
1	0	0	23,000		1	0	0	0	0
1	0	3	60,000		1	0	0	0	0
2	1	0	185,000		2	0	0	0	0
1	1	0	300,000		1	0	0	0	0
1	0	1	500,000		1	0	0	0	0
1	0	0	250,000		0	0	0	1	0



CLAVE	CLASIFICACIÓN DEL ACCIDENTE	CLAVE	CLASIFICACIÓN DEL ACCIDENTE
A	SALIDA DEL CAMINO	J	COLISIÓN CON BICICLETA
B	VOLCADURA	K	COLISIÓN SIN ESPECIFICAR
C	CHOQUE POR ALCANCE	L	COLISIÓN CONTRA VEHÍCULO
D	CHOQUE LATERAL	M	CHOQUE CONTRA SEMOVIENTE
E	CHOQUE CONTRA OBJETO FIJO	N	RELATIVO A LA CARGA
F	CHOQUE FRONTAL	O	OTROS
G	COLISIÓN CON MOTOCICLETA		- COLISIÓN CONTRA JINETE - CHOQUE CONTRA OTROS OBJETOS
H	ATROPELLAMIENTO		- CAIDA DE PASAJERO - DESPRENDIMIENTO DE EJE/NEUMÁTICO
			- INCENDIO - SIN DATO

ACCIDENTES EQUIVALENTES

🚶	UN MUERTO = 6 ACCIDENTES
Δ	UN HERIDO = 2 ACCIDENTES

ACCIDENTES POR KILÓMETRO

2018

SAN LUIS POTOSÍ

CARRETERA Y TRAMO: Libramiento Villa de Arriaga INICIA EN KM: 0+000 FINALIZA EN KM: 5+000

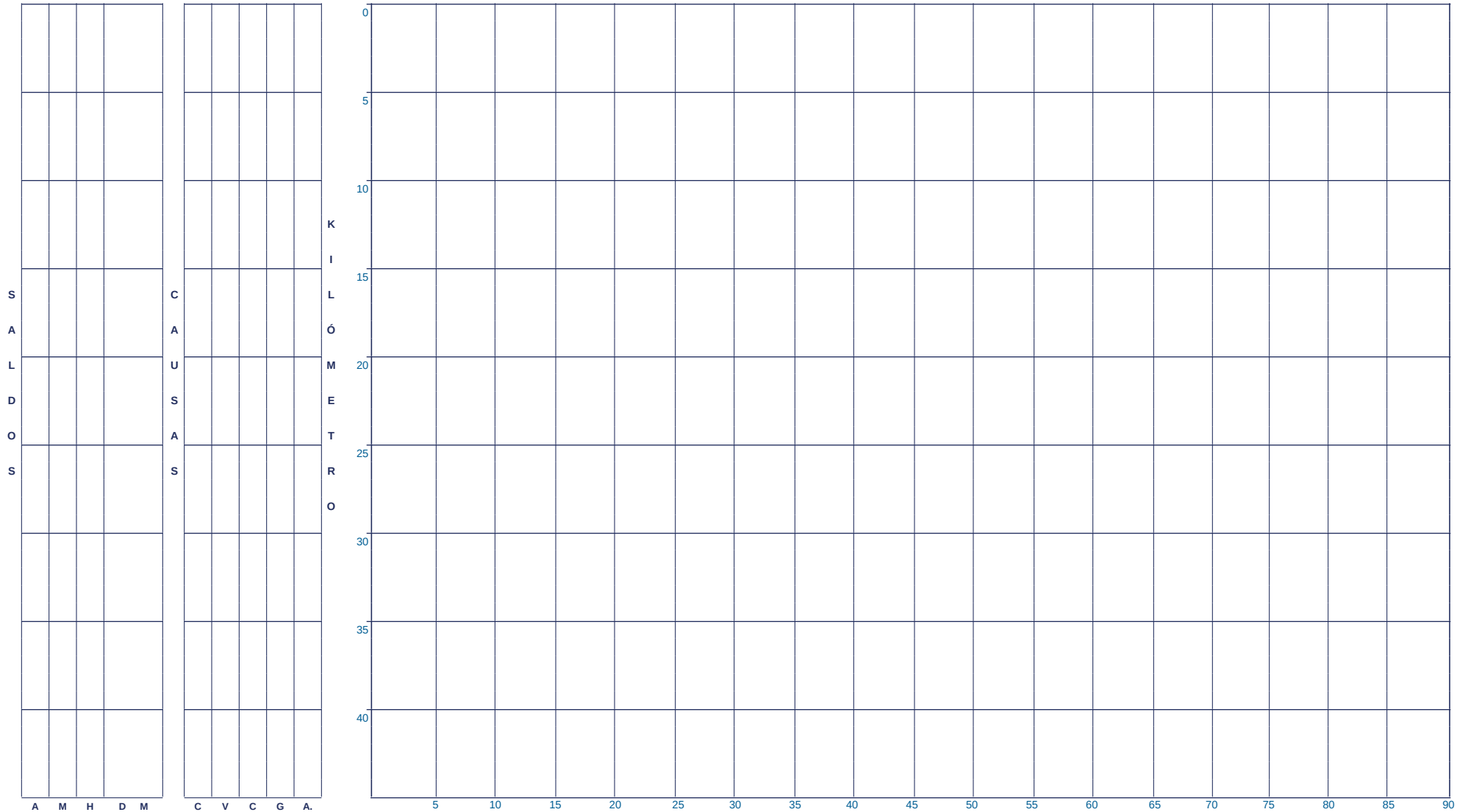

CLAVE	CLASIFICACIÓN DEL ACCIDENTE
A	SALIDA DEL CAMINO
B	VOLCADURA
C	CHOQUE POR ALCANCE
D	CHOQUE LATERAL
E	CHOQUE CONTRA OBJETO FIJO
F	CHOQUE FRONTAL
G	COLISIÓN CON MOTOCICLETA
H	ATROPELLAMIENTO

CLAVE	CLASIFICACIÓN DEL ACCIDENTE
J	COLISIÓN CON BICICLETA
K	COLISIÓN SIN ESPECIFICAR
L	COLISIÓN CONTRA VEHÍCULO
M	CHOQUE CONTRA SEMOVIENTE
N	RELATIVO A LA CARGA
O	OTROS

- COLISIÓN CONTRA JINETE
- CAIDA DE PASAJERO
- INCENDIO
- CHOQUE CONTRA OTROS OBJETOS
- DESPRENDIMIENTO DE EJE/NEUMÁTICO
- SIN DATO

ACCIDENTES EQUIVALENTES

♿	UN MUERTO = 6 ACCIDENTES
Δ	UN HERIDO = 2 ACCIDENTES

ACCIDENTES POR KILÓMETRO

2018

SAN LUIS POTOSÍ

CARRETERA Y TRAMO: Matehuala - Ent. Puerto México Matehuala - Lim. Edos. S.L.P./N.L. INICIA EN KM: 0+000 FINALIZA EN KM: 24+640

ACCIDENTES	MUERTOS	HERIDOS	DAÑOS	MATERIALES
1	1	0	130,000	1
3	1	0	255,000	3
1	0	0	85,000	1

SALDOS

CONDUCTOR	VEHÍCULO	CAMINO	GANADO	A. NATURAL
1	0	0	0	0
3	1	0	0	0
1	1	0	0	0

CAUSAS



CLAVE	CLASIFICACIÓN DEL ACCIDENTE
A	SALIDA DEL CAMINO
B	VOLCADURA
C	CHOQUE POR ALCANCE
D	CHOQUE LATERAL
E	CHOQUE CONTRA OBJETO FIJO
F	CHOQUE FRONTAL
G	COLISIÓN CON MOTOCICLETA
H	ATROPELLAMIENTO

CLAVE	CLASIFICACIÓN DEL ACCIDENTE
J	COLISIÓN CON BICICLETA
K	COLISIÓN SIN ESPECIFICAR
L	COLISIÓN CONTRA VEHÍCULO
M	CHOQUE CONTRA SEMOVIENTE
N	RELATIVO A LA CARGA
O	OTROS

- COLISIÓN CONTRA JINETE
- CAIDA DE PASAJERO
- INCENDIO
- CHOQUE CONTRA OTROS OBJETOS
- DESPRENDIMIENTO DE EJE/NEUMÁTICO
- SIN DATO

ACCIDENTES EQUIVALENTES

♿	UN MUERTO = 6 ACCIDENTES
Δ	UN HERIDO = 2 ACCIDENTES

ACCIDENTES POR KILÓMETRO

2018

SAN LUIS POTOSÍ

CARRETERA Y TRAMO: Portezuelo - Cd. Valles Lim. Edos. Hgo./S.L.P. - Cd. Valles INICIA EN KM: 251+900 FINALIZA EN KM: 378+520

SALDOS					CAUSAS					KILÓMETRO
ACCIDENTES	MUERTOS	HERIDOS	DAÑOS	MATERIALES	CONDUCTOR	VEHÍCULO	CAMINO	GANADO	A. NATURAL	
										250
										255
1	0	0	100,000		2	0	0	0	0	260 F
										265
										270
										275
										280
1	0	0	50,000		2	0	2	0	1	285 D
										290

5 10 15 20 25 30 35 40 45 50 55 60 65 70 75 80 85 90

NÚMERO Y CLASIFICACIÓN DE ACCIDENTES

CLAVE	CLASIFICACIÓN DEL ACCIDENTE	CLAVE	CLASIFICACIÓN DEL ACCIDENTE
A	SALIDA DEL CAMINO	J	COLISIÓN CON BICICLETA
B	VOLCADURA	K	COLISIÓN SIN ESPECIFICAR
C	CHOQUE POR ALCANCE	L	COLISIÓN CONTRA VEHÍCULO
D	CHOQUE LATERAL	M	CHOQUE CONTRA SEMOVIENTE
E	CHOQUE CONTRA OBJETO FIJO	N	RELATIVO A LA CARGA
F	CHOQUE FRONTAL	O	OTROS
G	COLISIÓN CON MOTOCICLETA		- COLISIÓN CONTRA JINETE - CHOQUE CONTRA OTROS OBJETOS
H	ATROPELLAMIENTO		- CAIDA DE PASAJERO - DESPRENDIMIENTO DE EJE/NEUMÁTICO
			- INCENDIO - SIN DATO

ACCIDENTES EQUIVALENTES

- ♿ UN MUERTO = 6 ACCIDENTES
- Δ UN HERIDO = 2 ACCIDENTES

ACCIDENTES POR KILÓMETRO

2018

SAN LUIS POTOSÍ

CARRETERA Y TRAMO: Portezuelo - Cd. Valles Lim. Edos. Hgo./S.L.P. - Cd. Valles INICIA EN KM: 251+900 FINALIZA EN KM: 378+520

SALDOS ACCIDENTES	SALDOS MUERTOS	SALDOS HERIDOS	SALDOS DAÑOS	SALDOS MATERIALES	CAUSAS CONDUCTOR	CAUSAS VEHÍCULO	CAUSAS CAMINO	CAUSAS GANADO	CAUSAS A. NATURAL
1	0	0	100,000		1	0	2	0	1
1	0	2	250,000		1	0	0	0	0
1	0	2	32,000		2	0	0	0	0
1	0	0	60,000		1	0	0	0	0

KILÓMETRO

295
300
305 F
310
315
320
325 D Δ Δ Δ Δ
330
335 D Δ Δ Δ Δ A

5 10 15 20 25 30 35 40 45 50 55 60 65 70 75 80 85 90

NÚMERO Y CLASIFICACIÓN DE ACCIDENTES

CLAVE	CLASIFICACIÓN DEL ACCIDENTE	CLAVE	CLASIFICACIÓN DEL ACCIDENTE
A	SALIDA DEL CAMINO	J	COLISIÓN CON BICICLETA
B	VOLCADURA	K	COLISIÓN SIN ESPECIFICAR
C	CHOQUE POR ALCANCE	L	COLISIÓN CONTRA VEHÍCULO
D	CHOQUE LATERAL	M	CHOQUE CONTRA SEMOVIENTE
E	CHOQUE CONTRA OBJETO FIJO	N	RELATIVO A LA CARGA
F	CHOQUE FRONTAL	O	OTROS
G	COLISIÓN CON MOTOCICLETA		- COLISIÓN CONTRA JINETE - CHOQUE CONTRA OTROS OBJETOS
H	ATROPELLAMIENTO		- CAIDA DE PASAJERO - DESPRENDIMIENTO DE EJE/NEUMÁTICO
			- INCENDIO - SIN DATO

ACCIDENTES EQUIVALENTES

Ѧ UN MUERTO = 6 ACCIDENTES

Δ UN HERIDO = 2 ACCIDENTES

ACCIDENTES POR KILÓMETRO

2018

SAN LUIS POTOSÍ

CARRETERA Y TRAMO: Portezuelo - Cd. Valles Lim. Edos. Hgo./S.L.P. - Cd. Valles INICIA EN KM: 251+900 FINALIZA EN KM: 378+520

SALDOS				CAUSAS					KILÓMETRO	
ACCIDENTES	MUERTOS	HERIDOS	DAÑOS MATERIALES	CONDUCTOR	VEHÍCULO	CAMINO	GANADO	A. NATURAL		
1	1	4	125,000	2	0	0	0	0	340	F ♣ ♣ ♣ ♣ ♣ ♣ Δ Δ Δ Δ Δ Δ Δ Δ
1	1	1	15,000	2	0	2	0	1		A ♣ ♣ ♣ ♣ ♣ ♣ Δ Δ
1	1	0	150,000	2	0	2	0	0	345	F ♣ ♣ ♣ ♣ ♣ ♣
1	0	4	25,000	1	0	0	0	0	350	A Δ Δ Δ Δ Δ Δ Δ Δ
1	0	4	170,000	2	0	0	0	0		F Δ Δ Δ Δ Δ Δ Δ Δ
1	0	3	76,000	1	0	2	0	1	355	F Δ Δ Δ Δ Δ Δ
1	0	4	52,000	2	0	0	0	0	360	F Δ Δ Δ Δ Δ Δ Δ Δ
1	0	1	23,000	2	0	0	0	0		F Δ Δ
2	0	0	52,000	4	0	0	0	0	365	C D
1	0	0	35,000	2	0	0	0	0	370	A
1	0	2	110,000	2	0	0	0	0		F Δ Δ Δ Δ
1	0	0	110,000	1	0	0	0	0	375	C
1	0	1	42,000	2	0	0	0	0		F Δ Δ
									380	

5 10 15 20 25 30 35 40 45 50 55 60 65 70 75 80 85 90

NÚMERO Y CLASIFICACIÓN DE ACCIDENTES

CLAVE	CLASIFICACIÓN DEL ACCIDENTE	CLAVE	CLASIFICACIÓN DEL ACCIDENTE
A	SALIDA DEL CAMINO	J	COLISIÓN CON BICICLETA
B	VOLCADURA	K	COLISIÓN SIN ESPECIFICAR
C	CHOQUE POR ALCANCE	L	COLISIÓN CONTRA VEHÍCULO
D	CHOQUE LATERAL	M	CHOQUE CONTRA SEMOVIENTE
E	CHOQUE CONTRA OBJETO FIJO	N	RELATIVO A LA CARGA
F	CHOQUE FRONTAL	O	OTROS
G	COLISIÓN CON MOTOCICLETA		- COLISIÓN CONTRA JINETE - CHOQUE CONTRA OTROS OBJETOS
H	ATROPELLAMIENTO		- CAIDA DE PASAJERO - DESPRENDIMIENTO DE EJE/NEUMÁTICO
			- INCENDIO - SIN DATO

ACCIDENTES EQUIVALENTES

♣ UN MUERTO = 6 ACCIDENTES

Δ UN HERIDO = 2 ACCIDENTES

ACCIDENTES POR KILÓMETRO

2018

SAN LUIS POTOSÍ

CARRETERA Y TRAMO: Querétaro - San Luis Potosí Lim. Edos. Gto./S.L.P. - San Luis Potosí INICIA EN KM: 124+740 FINALIZA EN KM: 196+300

ACCIDENTES	MUERTOS	HERIDOS	DAÑOS	MATERIALES
1	0	0	100,000	
1	0	0	400,000	
2	1	0	780,000	
1	2	0	1,300,000	
1	0	0	40,000	
1	0	0	10,000	
2	0	0	70,000	
1	0	0	150,000	
1	0	0	25,000	
1	1	0	80,000	
2	0	3	160,000	
2	0	2	190,000	
2	2	1	150,000	
2	0	1	127,000	
4	2	2	170,000	
5	0	0	1,160,000	
3	0	3	422,000	
3	6	18	335,000	
6	0	6	465,000	
2	1	3	28,000	
1	0	1	550,000	
2	0	1	140,000	
1	0	2	110,000	
1	0	0	180,000	
1	0	3	70,000	
1	0	0	20,000	
1	1	0	5,000	

CONDUCTOR	VEHÍCULO	CAMINO	GANADO	A. NATURAL
1	0	0	0	0
1	0	0	0	0
2	0	0	0	0
1	0	0	0	0
1	0	0	1	0
1	0	0	0	0
1	0	1	1	1
0	1	0	0	0
1	0	0	0	0
0	1	0	0	0
1	1	0	0	0
1	0	0	0	0
1	1	0	0	0
2	0	0	0	0
4	0	0	0	0
3	1	0	1	0
3	0	2	0	1
3	0	0	0	0
5	0	0	0	0
2	0	0	0	0
2	0	0	0	0
1	1	0	0	0
1	0	0	0	0
0	0	0	0	0
0	1	0	0	0
0	0	0	0	0
1	0	0	0	0


120
125
130
135
140
145
150
155
160
E
E
A E ⛹ ⛹ ⛹ ⛹ ⛹ ⛹
A ⛹ ⛹ ⛹ ⛹ ⛹ ⛹ ⛹ ⛹ ⛹ ⛹ ⛹ ⛹
E
E
E E
O
E
A ⛹ ⛹ ⛹ ⛹ ⛹ ⛹ ⛹
A D Δ Δ Δ Δ Δ Δ Δ
A B Δ Δ Δ Δ Δ
B C ⛹ ⛹ ⛹ ⛹ ⛹ ⛹ ⛹ ⛹ ⛹ ⛹ ⛹ ⛹ Δ Δ
D L Δ Δ
A A D L ⛹ ⛹ ⛹ ⛹ ⛹ ⛹ ⛹ ⛹ ⛹ ⛹ ⛹ ⛹ Δ Δ Δ Δ Δ
C E E E O
A E E Δ Δ Δ Δ Δ Δ
A A D ⛹ ⛹ ⛹ ⛹ ⛹ ⛹ ⛹ ⛹ ⛹ ⛹ ⛹ ⛹

ACCIDENTES POR KILÓMETRO

2018

SAN LUIS POTOSÍ

CARRETERA Y TRAMO: Querétaro - San Luis Potosí Lim. Edos. Gto./S.L.P. - San Luis Potosí INICIA EN KM: 124+740 FINALIZA EN KM: 196+300

ACCIDENTES	MUERTOS	HERIDOS	DAÑOS	MATERIALES	CONDUCTOR	VEHÍCULO	CAMINO	GANADO	A. NATURAL
1	0	2	130,000		1	0	0	0	0
1	0	0	900,000		1	0	0	0	0
2	0	0	150,000		2	0	2	0	1
2	0	3	160,000		1	0	0	0	0
3	0	4	785,000		2	0	0	0	0
1	0	3	32,000		1	1	0	0	0
1	0	1	35,000		1	0	0	0	0
2	3	0	20,000		2	0	0	0	0
1	0	0	20,000		1	0	0	0	0
1	4	0	40,000		1	0	0	0	0
3	1	5	135,000		4	0	0	0	0
2	0	1	410,500		2	0	0	0	0
1	0	0	40,000		1	0	0	0	0
5	0	5	312,000		5	1	0	0	0
2	0	1	50,000		3	0	0	0	0
2	0	0	70,000		2	0	2	0	0
11	0	6	358,000		10	2	4	0	0
8	1	2	248,000		7	0	0	0	0
7	2	3	251,000		6	0	2	0	1
4	0	1	110,000		4	0	0	0	0
7	0	1	270,000		6	0	0	0	0



CLAVE	CLASIFICACIÓN DEL ACCIDENTE	CLAVE	CLASIFICACIÓN DEL ACCIDENTE
A	SALIDA DEL CAMINO	J	COLISIÓN CON BICICLETA
B	VOLCADURA	K	COLISIÓN SIN ESPECIFICAR
C	CHOQUE POR ALCANCE	L	COLISIÓN CONTRA VEHÍCULO
D	CHOQUE LATERAL	M	CHOQUE CONTRA SEMOVIENTE
E	CHOQUE CONTRA OBJETO FIJO	N	RELATIVO A LA CARGA
F	CHOQUE FRONTAL	O	OTROS
G	COLISIÓN CON MOTOCICLETA		- COLISIÓN CONTRA JINETE - CHOQUE CONTRA OTROS OBJETOS - CAIDA DE PASAJERO - DESPRENDIMIENTO DE EJE/NEUMÁTICO - INCENDIO - SIN DATO
H	ATROPELLAMIENTO		

ACCIDENTES EQUIVALENTES

♿	UN MUERTO = 6 ACCIDENTES
Δ	UN HERIDO = 2 ACCIDENTES

ACCIDENTES POR KILÓMETRO

2018

SAN LUIS POTOSÍ

CARRETERA Y TRAMO: Ramal a Aeropuerto de S.L.P. INICIA EN KM: 0+000 FINALIZA EN KM: 6+000

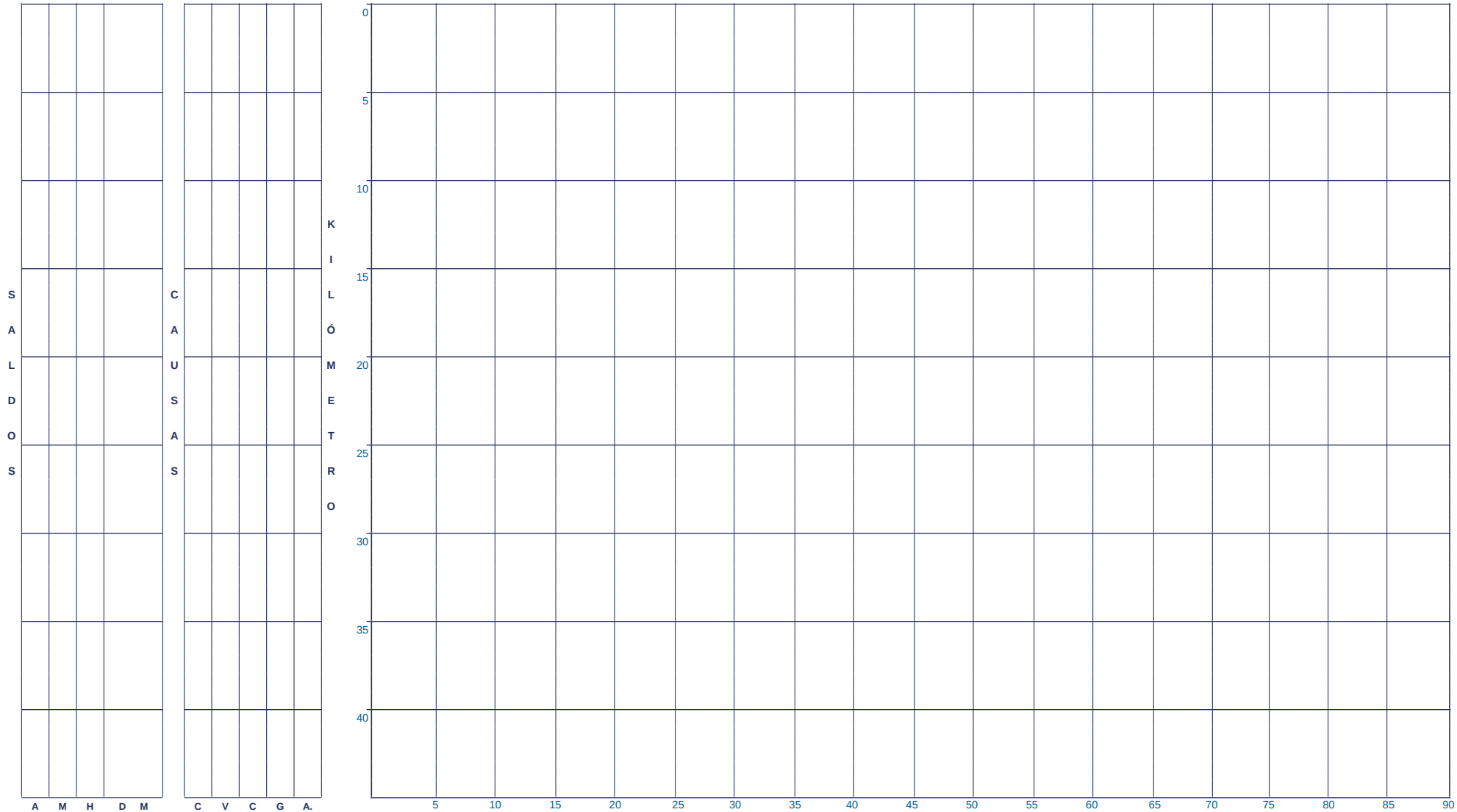

CLAVE	CLASIFICACIÓN DEL ACCIDENTE
A	SALIDA DEL CAMINO
B	VOLCADURA
C	CHOQUE POR ALCANCE
D	CHOQUE LATERAL
E	CHOQUE CONTRA OBJETO FIJO
F	CHOQUE FRONTAL
G	COLISIÓN CON MOTOCICLETA
H	ATROPELLAMIENTO

CLAVE	CLASIFICACIÓN DEL ACCIDENTE
J	COLISIÓN CON BICICLETA
K	COLISIÓN SIN ESPECIFICAR
L	COLISIÓN CONTRA VEHÍCULO
M	CHOQUE CONTRA SEMOVIENTE
N	RELATIVO A LA CARGA
O	OTROS

- COLISIÓN CONTRA JINETE
- CAIDA DE PASAJERO
- INCENDIO
- CHOQUE CONTRA OTROS OBJETOS
- DESPRENDIMIENTO DE EJE/NEUMÁTICO
- SIN DATO

ACCIDENTES EQUIVALENTES

♿	UN MUERTO = 6 ACCIDENTES
Δ	UN HERIDO = 2 ACCIDENTES

ACCIDENTES POR KILÓMETRO

2018

SAN LUIS POTOSÍ

CARRETERA Y TRAMO: Ramal a El Estribo INICIA EN KM: 0+000 FINALIZA EN KM: 12+000

SALDOS					CAUSAS					KILÓMETRO
ACCIDENTES	MUERTOS	HERIDOS	DAÑOS	MATERIALES	CONDUCTOR	VEHÍCULO	CAMINO	GANADO	A. NATURAL	
1	0	1	30,000		1	0	0	0	0	0
										5
										10
										15
										20
										25
										30
										35
										40

A Δ Δ

5 10 15 20 25 30 35 40 45 50 55 60 65 70 75 80 85 90

NÚMERO Y CLASIFICACIÓN DE ACCIDENTES

CLAVE	CLASIFICACIÓN DEL ACCIDENTE	CLAVE	CLASIFICACIÓN DEL ACCIDENTE
A	SALIDA DEL CAMINO	J	COLISIÓN CON BICICLETA
B	VOLCADURA	K	COLISIÓN SIN ESPECIFICAR
C	CHOQUE POR ALCANCE	L	COLISIÓN CONTRA VEHÍCULO
D	CHOQUE LATERAL	M	CHOQUE CONTRA SEMOVIENTE
E	CHOQUE CONTRA OBJETO FIJO	N	RELATIVO A LA CARGA
F	CHOQUE FRONTAL	O	OTROS
G	COLISIÓN CON MOTOCICLETA		- COLISIÓN CONTRA JINETE - CHOQUE CONTRA OTROS OBJETOS
H	ATROPELLAMIENTO		- CAIDA DE PASAJERO - DESPRENDIMIENTO DE EJE/NEUMÁTICO
			- INCENDIO - SIN DATO

ACCIDENTES EQUIVALENTES

♿	UN MUERTO = 6 ACCIDENTES
Δ	UN HERIDO = 2 ACCIDENTES

ACCIDENTES POR KILÓMETRO

2018

SAN LUIS POTOSÍ

CARRETERA Y TRAMO: Ramal a Ojo de Agua INICIA EN KM: 0+000 FINALIZA EN KM: 6+230

SALDOS					CAUSAS					KILÓMETRO
ACCIDENTES	MUERTOS	HERIDOS	DAÑOS	MATERIALES	CONDUCTOR	VEHÍCULO	CAMINO	GANADO	A. NATURAL	
12	1	2	10,000		13	0	0	0	0	0
10	0	5	55,000		00	0	0	0	0	5
1	0	0	50,000		1	0	0	0	0	10
										15
										20
										25
										30
										35
										40

G 🚶 🚶 🚶 🚶 🚶 🚶 Δ Δ Δ Δ
A G Δ Δ Δ Δ Δ Δ Δ Δ Δ Δ Δ

D

5 10 15 20 25 30 35 40 45 50 55 60 65 70 75 80 85 90

NÚMERO Y CLASIFICACIÓN DE ACCIDENTES

CLAVE	CLASIFICACIÓN DEL ACCIDENTE	CLAVE	CLASIFICACIÓN DEL ACCIDENTE
A	SALIDA DEL CAMINO	J	COLISIÓN CON BICICLETA
B	VOLCADURA	K	COLISIÓN SIN ESPECIFICAR
C	CHOQUE POR ALCANCE	L	COLISIÓN CONTRA VEHÍCULO
D	CHOQUE LATERAL	M	CHOQUE CONTRA SEMOVIENTE
E	CHOQUE CONTRA OBJETO FIJO	N	RELATIVO A LA CARGA
F	CHOQUE FRONTAL	O	OTROS
G	COLISIÓN CON MOTOCICLETA		- COLISIÓN CONTRA JINETE - CHOQUE CONTRA OTROS OBJETOS
H	ATROPELLAMIENTO		- CAIDA DE PASAJERO - DESPRENDIMIENTO DE EJE/NEUMÁTICO
			- INCENDIO - SIN DATO

ACCIDENTES EQUIVALENTES

🚶 UN MUERTO = 6 ACCIDENTES

Δ UN HERIDO = 2 ACCIDENTES

ACCIDENTES POR KILÓMETRO

2018

SAN LUIS POTOSÍ

CARRETERA Y TRAMO: Ramal a Rayón INICIA EN KM: 0+000 FINALIZA EN KM: 1+500

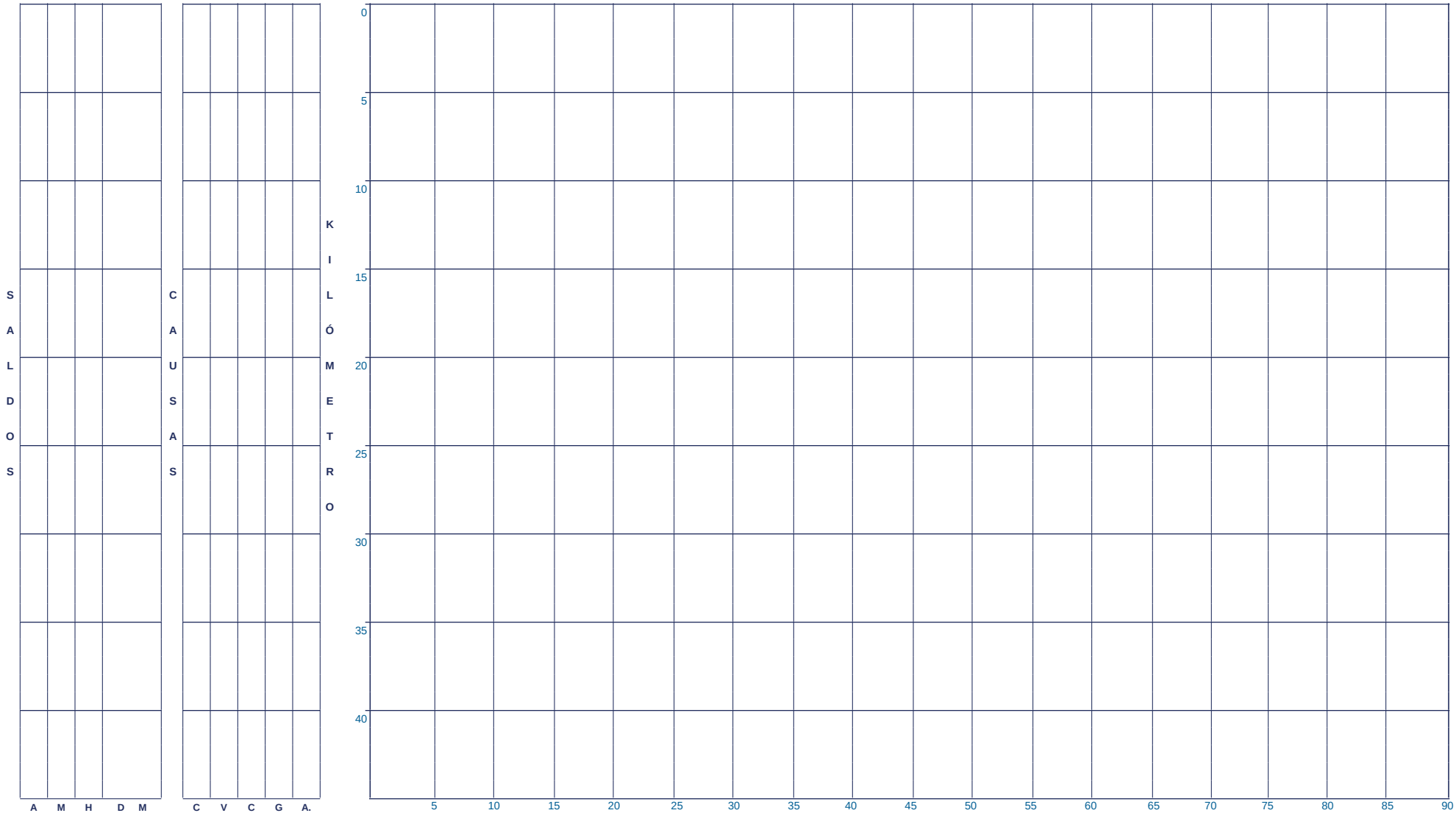

CLAVE	CLASIFICACIÓN DEL ACCIDENTE
A	SALIDA DEL CAMINO
B	VOLCADURA
C	CHOQUE POR ALCANCE
D	CHOQUE LATERAL
E	CHOQUE CONTRA OBJETO FIJO
F	CHOQUE FRONTAL
G	COLISIÓN CON MOTOCICLETA
H	ATROPELLAMIENTO

CLAVE	CLASIFICACIÓN DEL ACCIDENTE
J	COLISIÓN CON BICICLETA
K	COLISIÓN SIN ESPECIFICAR
L	COLISIÓN CONTRA VEHÍCULO
M	CHOQUE CONTRA SEMOVIENTE
N	RELATIVO A LA CARGA
O	OTROS

- COLISIÓN CONTRA JINETE
- CAIDA DE PASAJERO
- INCENDIO
- CHOQUE CONTRA OTROS OBJETOS
- DESPRENDIMIENTO DE EJE/NEUMÁTICO
- SIN DATO

ACCIDENTES EQUIVALENTES

♿	UN MUERTO = 6 ACCIDENTES
Δ	UN HERIDO = 2 ACCIDENTES

ACCIDENTES POR KILÓMETRO

2018

SAN LUIS POTOSÍ

CARRETERA Y TRAMO: Rayón - Cd. del Maíz INICIA EN KM: 0+000 FINALIZA EN KM: 15+800

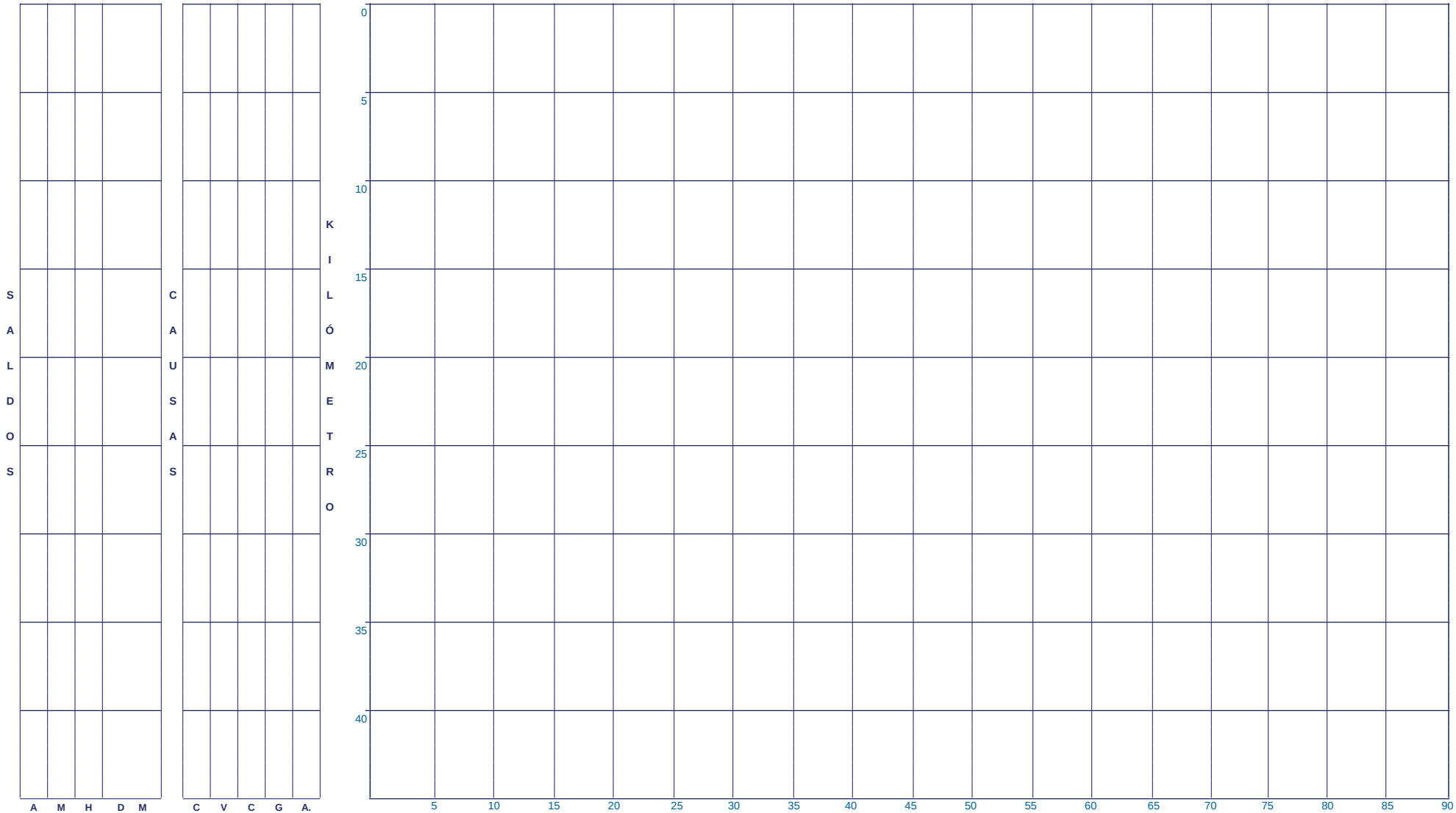

CLAVE	CLASIFICACIÓN DEL ACCIDENTE
A	SALIDA DEL CAMINO
B	VOLCADURA
C	CHOQUE POR ALCANCE
D	CHOQUE LATERAL
E	CHOQUE CONTRA OBJETO FIJO
F	CHOQUE FRONTAL
G	COLISIÓN CON MOTOCICLETA
H	ATROPELLAMIENTO

CLAVE	CLASIFICACIÓN DEL ACCIDENTE
J	COLISIÓN CON BICICLETA
K	COLISIÓN SIN ESPECIFICAR
L	COLISIÓN CONTRA VEHÍCULO
M	CHOQUE CONTRA SEMOVIENTE
N	RELATIVO A LA CARGA
O	OTROS

- COLISIÓN CONTRA JINETE
- CAIDA DE PASAJERO
- INCENDIO
- CHOQUE CONTRA OTROS OBJETOS
- DESPRENDIMIENTO DE EJE/NEUMÁTICO
- SIN DATO

ACCIDENTES EQUIVALENTES

♿	UN MUERTO = 6 ACCIDENTES
Δ	UN HERIDO = 2 ACCIDENTES

ACCIDENTES POR KILÓMETRO

2018

SAN LUIS POTOSÍ

CARRETERA Y TRAMO: Rayón - Ent. Tamuín (Cuota) INICIA EN KM: 0+000 FINALIZA EN KM: 119+300

SALDOS				CAUSAS				
ACCIDENTES	MUERTOS	HERIDOS	DAÑOS	MATERIALES	CONDUCTOR	VEHÍCULO	CAMINO	GANADO	A. NATURAL
1	0	1	200,000		1	0	2	0	0
2	1	2	180,000		4	0	4	0	3
1	2	0	400,000		1	0	0	0	0



CLAVE	CLASIFICACIÓN DEL ACCIDENTE	CLAVE	CLASIFICACIÓN DEL ACCIDENTE
A	SALIDA DEL CAMINO	J	COLISIÓN CON BICICLETA
B	VOLCADURA	K	COLISIÓN SIN ESPECIFICAR
C	CHOQUE POR ALCANCE	L	COLISIÓN CONTRA VEHÍCULO
D	CHOQUE LATERAL	M	CHOQUE CONTRA SEMOVIENTE
E	CHOQUE CONTRA OBJETO FIJO	N	RELATIVO A LA CARGA
F	CHOQUE FRONTAL	O	OTROS
G	COLISIÓN CON MOTOCICLETA		- COLISIÓN CONTRA JINETE - CHOQUE CONTRA OTROS OBJETOS
H	ATROPELLAMIENTO		- CAIDA DE PASAJERO - DESPRENDIMIENTO DE EJE/NEUMÁTICO
			- INCENDIO - SIN DATO

ACCIDENTES EQUIVALENTES

🚶	UN MUERTO = 6 ACCIDENTES
Δ	UN HERIDO = 2 ACCIDENTES

ACCIDENTES POR KILÓMETRO

2018

SAN LUIS POTOSÍ

CARRETERA Y TRAMO: Rayón - Ent. Tamuín (Cuota) INICIA EN KM: 0+000 FINALIZA EN KM: 119+300

KILÓMETRO	SALDOS ACCIDENTES	SALDOS MUERTOS	SALDOS HERIDOS	SALDOS DAÑOS	SALDOS MATERIALES	CAUSAS CONDUCTOR	CAUSAS VEHÍCULO	CAUSAS CAMINO	CAUSAS GANADO	CAUSAS A. NATURAL
60	1	0	1	520,000		1	0	2	0	0
65	1	0	1	10,000		1	0	0	0	0
75	1	1	2	20,000		1	2	0	0	0



CLAVE	CLASIFICACIÓN DEL ACCIDENTE	CLAVE	CLASIFICACIÓN DEL ACCIDENTE
A	SALIDA DEL CAMINO	J	COLISIÓN CON BICICLETA
B	VOLCADURA	K	COLISIÓN SIN ESPECIFICAR
C	CHOQUE POR ALCANCE	L	COLISIÓN CONTRA VEHÍCULO
D	CHOQUE LATERAL	M	CHOQUE CONTRA SEMOVIENTE
E	CHOQUE CONTRA OBJETO FIJO	N	RELATIVO A LA CARGA
F	CHOQUE FRONTAL	O	OTROS
G	COLISIÓN CON MOTOCICLETA		- COLISIÓN CONTRA JINETE - CHOQUE CONTRA OTROS OBJETOS
H	ATROPELLAMIENTO		- CAIDA DE PASAJERO - DESPRENDIMIENTO DE EJE/NEUMÁTICO
			- INCENDIO - SIN DATO

ACCIDENTES EQUIVALENTES

- UN MUERTO = 6 ACCIDENTES
- Δ UN HERIDO = 2 ACCIDENTES

ACCIDENTES POR KILÓMETRO

2018

SAN LUIS POTOSÍ

CARRETERA Y TRAMO: Rayón - Ent. Tamuín (Cuota) INICIA EN KM: 0+000 FINALIZA EN KM: 119+300

SALDOS	ACCIDENTES	MUERTOS	HERIDOS	DAÑOS	MATERIALES
	2	1	0	150,000	
	1	1	1	8,000	
	2	1	3	104,000	
	1	1	0	35,000	

CAUSAS	CONDUCTOR	VEHÍCULO	CAMINO	GANADO	A. NATURAL
	3	0	0	0	0
	1	0	0	0	0
	5	0	0	0	0
	2	0	0	0	0



CLAVE	CLASIFICACIÓN DEL ACCIDENTE
A	SALIDA DEL CAMINO
B	VOLCADURA
C	CHOQUE POR ALCANCE
D	CHOQUE LATERAL
E	CHOQUE CONTRA OBJETO FIJO
F	CHOQUE FRONTAL
G	COLISIÓN CON MOTOCICLETA
H	ATROPELLAMIENTO

CLAVE	CLASIFICACIÓN DEL ACCIDENTE
J	COLISIÓN CON BICICLETA
K	COLISIÓN SIN ESPECIFICAR
L	COLISIÓN CONTRA VEHÍCULO
M	CHOQUE CONTRA SEMOVIENTE
N	RELATIVO A LA CARGA
O	OTROS

- COLISIÓN CONTRA JINETE
- CAIDA DE PASAJERO
- INCENDIO
- CHOQUE CONTRA OTROS OBJETOS
- DESPRENDIMIENTO DE EJE/NEUMÁTICO
- SIN DATO

ACCIDENTES EQUIVALENTES

♿	UN MUERTO = 6 ACCIDENTES
Δ	UN HERIDO = 2 ACCIDENTES

ACCIDENTES POR KILÓMETRO

2018

SAN LUIS POTOSÍ

CARRETERA Y TRAMO: San Juan del Río - Xilitla Lim. Edos. Qro./S.L.P. - T. C. (Portezuelo - Cd. Valles) INICIA EN KM: 238+330 FINALIZA EN KM: 276+980

SALDOS				CAUSAS				
ACCIDENTES	MUERTOS	HERIDOS	DAÑOS MATERIALES	CONDUCTOR	VEHÍCULO	CAMINO	GANADO	A. NATURAL
1	2	0	100,000	0	0	2	0	1



CLAVE	CLASIFICACIÓN DEL ACCIDENTE	CLAVE	CLASIFICACIÓN DEL ACCIDENTE
A	SALIDA DEL CAMINO	J	COLISIÓN CON BICICLETA
B	VOLCADURA	K	COLISIÓN SIN ESPECIFICAR
C	CHOQUE POR ALCANCE	L	COLISIÓN CONTRA VEHÍCULO
D	CHOQUE LATERAL	M	CHOQUE CONTRA SEMOVIENTE
E	CHOQUE CONTRA OBJETO FIJO	N	RELATIVO A LA CARGA
F	CHOQUE FRONTAL	O	OTROS
G	COLISIÓN CON MOTOCICLETA		- COLISIÓN CONTRA JINETE - CHOQUE CONTRA OTROS OBJETOS
H	ATROPELLAMIENTO		- CAIDA DE PASAJERO - DESPRENDIMIENTO DE EJE/NEUMÁTICO
			- INCENDIO - SIN DATO

ACCIDENTES EQUIVALENTES

♿	UN MUERTO = 6 ACCIDENTES
Δ	UN HERIDO = 2 ACCIDENTES

ACCIDENTES POR KILÓMETRO

2018

SAN LUIS POTOSÍ

CARRETERA Y TRAMO: San Lorenzo - Moctezuma INICIA EN KM: 0+000 FINALIZA EN KM: 5+380

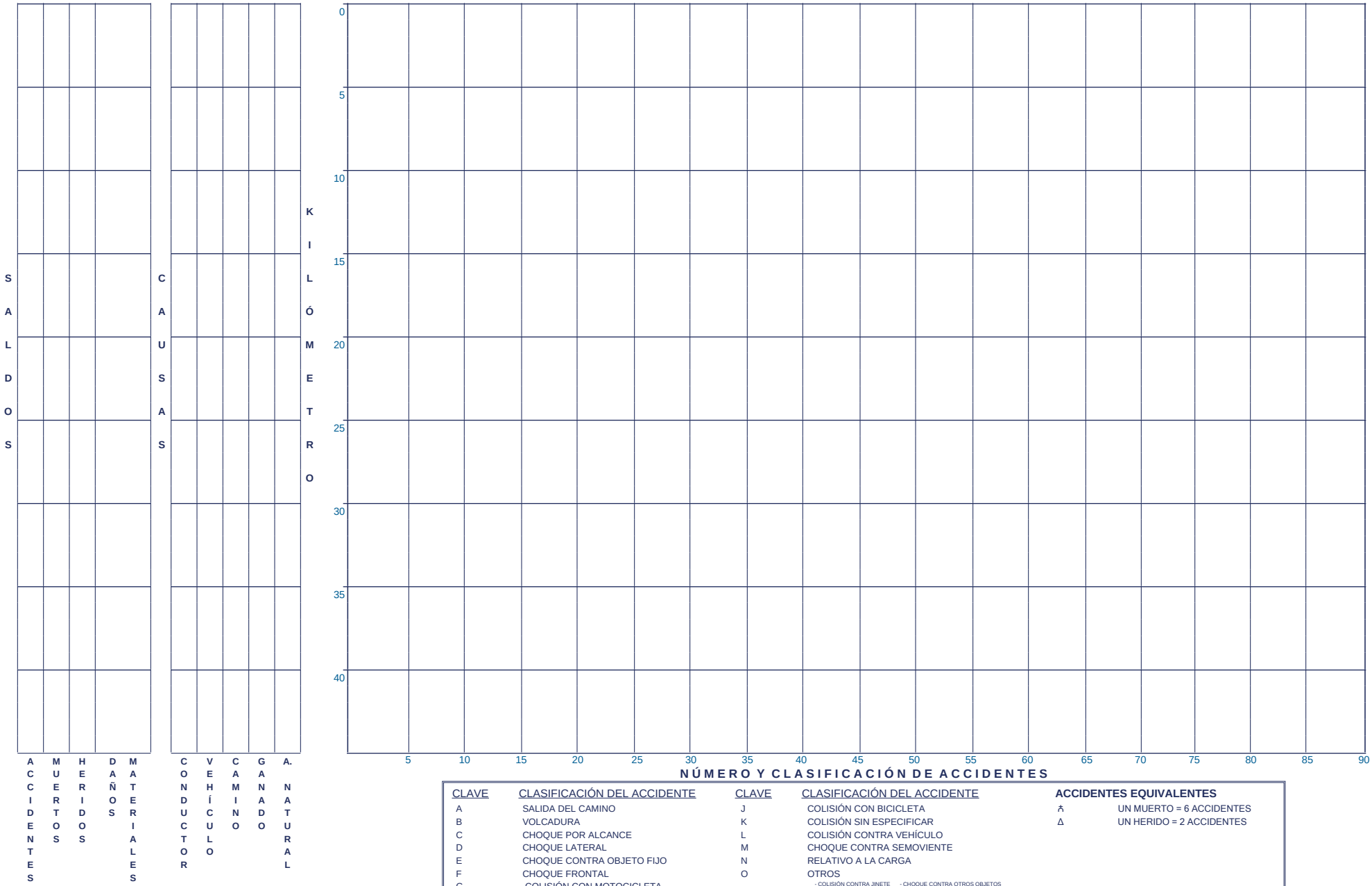

CLAVE	CLASIFICACIÓN DEL ACCIDENTE
A	SALIDA DEL CAMINO
B	VOLCADURA
C	CHOQUE POR ALCANCE
D	CHOQUE LATERAL
E	CHOQUE CONTRA OBJETO FIJO
F	CHOQUE FRONTAL
G	COLISIÓN CON MOTOCICLETA
H	ATROPELLAMIENTO

CLAVE	CLASIFICACIÓN DEL ACCIDENTE
J	COLISIÓN CON BICICLETA
K	COLISIÓN SIN ESPECIFICAR
L	COLISIÓN CONTRA VEHÍCULO
M	CHOQUE CONTRA SEMOVIENTE
N	RELATIVO A LA CARGA
O	OTROS

- COLISIÓN CONTRA JINETE
- CAIDA DE PASAJERO
- INCENDIO
- CHOQUE CONTRA OTROS OBJETOS
- DESPRENDIMIENTO DE EJE/NEUMÁTICO
- SIN DATO

ACCIDENTES EQUIVALENTES

♿	UN MUERTO = 6 ACCIDENTES
Δ	UN HERIDO = 2 ACCIDENTES

ACCIDENTES POR KILÓMETRO

2018

SAN LUIS POTOSÍ

CARRETERA Y TRAMO: San Luis Potosí - Ent. Arcinas (km 0.000 - km 55.130) (km 89.300 - km 122.470) INICIA EN KM: 0+000 FINALIZA EN KM: 122+470

SALDOS ACCIDENTES	SALDOS MUERTOS	SALDOS HERIDOS	SALDOS DAÑOS	SALDOS MATERIALES	CAUSAS CONDUCTOR	CAUSAS VEHÍCULO	CAUSAS CAMINO	CAUSAS GANADO	CAUSAS A. NATURAL	KILÓMETRO
1	0	0	50,000		1	0	0	0	0	5
2	3	0	160,000		4	0	0	0	0	10
2	1	0	360,000		1	0	0	0	0	10
1	0	0	5,000		1	0	0	0	0	10
1	0	0	140,000		1	0	0	0	0	10
1	1	0	20,000		0	0	0	0	0	15
1	0	1	50,000		1	0	0	0	0	20
1	0	0	100,000		1	0	0	0	0	30
1	5	3	40,000		1	0	0	0	0	30
1	1	7	105,000		1	0	0	0	0	35
1	1	0	20,000		1	0	2	0	0	35
1	1	0	30,000		1	0	0	0	0	40

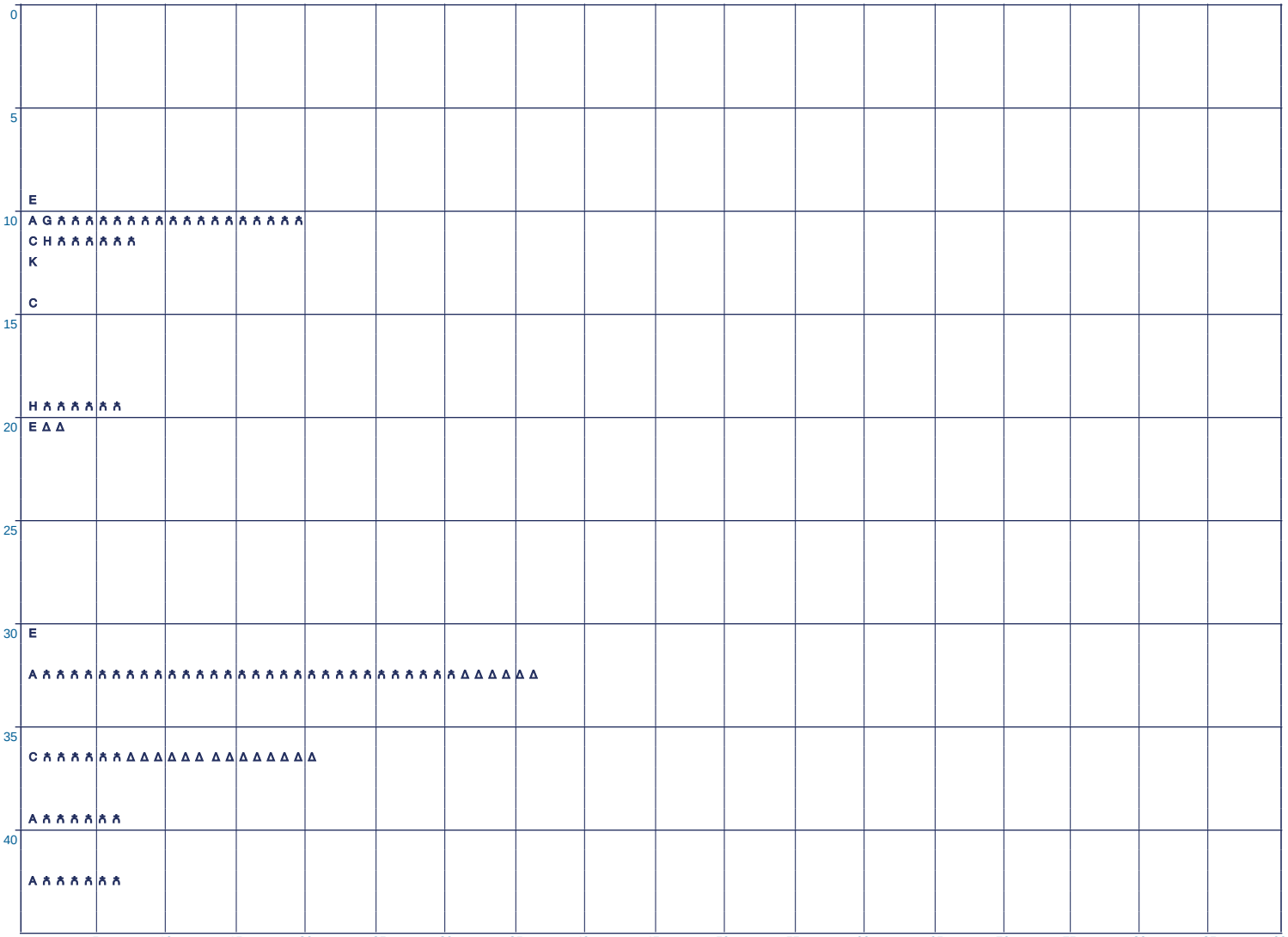

NÚMERO Y CLASIFICACIÓN DE ACCIDENTES

CLAVE	CLASIFICACIÓN DEL ACCIDENTE	CLAVE	CLASIFICACIÓN DEL ACCIDENTE
A	SALIDA DEL CAMINO	J	COLISIÓN CON BICICLETA
B	VOLCADURA	K	COLISIÓN SIN ESPECIFICAR
C	CHOQUE POR ALCANCE	L	COLISIÓN CONTRA VEHÍCULO
D	CHOQUE LATERAL	M	CHOQUE CONTRA SEMOVIENTE
E	CHOQUE CONTRA OBJETO FIJO	N	RELATIVO A LA CARGA
F	CHOQUE FRONTAL	O	OTROS
G	COLISIÓN CON MOTOCICLETA		- COLISIÓN CONTRA JINETE - CHOQUE CONTRA OTROS OBJETOS - CAIDA DE PASAJERO - DESPRENDIMIENTO DE EJE/NEUMÁTICO - INCENDIO - SIN DATO
H	ATROPELLAMIENTO		

ACCIDENTES EQUIVALENTES

⛹	UN MUERTO = 6 ACCIDENTES
Δ	UN HERIDO = 2 ACCIDENTES

ACCIDENTES POR KILÓMETRO

2018

SAN LUIS POTOSÍ

CARRETERA Y TRAMO: San Luis Potosí - Ent. Arcinas (km 0.000 - km 55.130) (km 89.300 - km 122.470) INICIA EN KM: 0+000 FINALIZA EN KM: 122+470

SALDOS					CAUSAS					KILÓMETRO
ACCIDENTES	MUERTOS	HERIDOS	DAÑOS	MATERIALES	CONDUCTOR	VEHÍCULO	CAMINO	GANADO	A. NATURAL	
4	1	2	340,000		4	0	0	0	0	45
1	0	1	0		1	0	0	0	0	50
										55
										60
										65
										70
										75
										80
										85

A A A E 🚶 🚶 🚶 🚶 🚶 🚶 Δ Δ Δ Δ

H Δ Δ

5 10 15 20 25 30 35 40 45 50 55 60 65 70 75 80 85 90

NÚMERO Y CLASIFICACIÓN DE ACCIDENTES

CLAVE	CLASIFICACIÓN DEL ACCIDENTE	CLAVE	CLASIFICACIÓN DEL ACCIDENTE
A	SALIDA DEL CAMINO	J	COLISIÓN CON BICICLETA
B	VOLCADURA	K	COLISIÓN SIN ESPECIFICAR
C	CHOQUE POR ALCANCE	L	COLISIÓN CONTRA VEHÍCULO
D	CHOQUE LATERAL	M	CHOQUE CONTRA SEMOVIENTE
E	CHOQUE CONTRA OBJETO FIJO	N	RELATIVO A LA CARGA
F	CHOQUE FRONTAL	O	OTROS
G	COLISIÓN CON MOTOCICLETA		- COLISIÓN CONTRA JINETE - CHOQUE CONTRA OTROS OBJETOS
H	ATROPELLAMIENTO		- CAIDA DE PASAJERO - DESPRENDIMIENTO DE EJE/NEUMÁTICO
			- INCENDIO - SIN DATO

ACCIDENTES EQUIVALENTES

🚶	UN MUERTO = 6 ACCIDENTES
Δ	UN HERIDO = 2 ACCIDENTES

ACCIDENTES POR KILÓMETRO

2018

SAN LUIS POTOSÍ

CARRETERA Y TRAMO: San Luis Potosí - Ent. Arcinas (km 0.000 - km 55.130) (km 89.300 - km 122.470) INICIA EN KM: 0+000 FINALIZA EN KM: 122+470

SALDOS				CAUSAS					KILÓMETRO
ACCIDENTES	MUERTOS	HERIDOS	DAÑOS	MATERIALES	CONDUCTOR	VEHÍCULO	CAMINO	GANADO	A. NATURAL	
1	0	3	15,000		0	1	2	0	1	90
										95
1	0	2	1,000		1	0	0	0	0	
1	0	0	110,000		1	0	0	0	0	
1	1	1	420,000		1	0	1	0	0	100
1	1	3	50,000		1	1	0	0	0	
1	0	0	80,000		1	0	0	0	0	
										105
1	0	0	30,000		1	0	0	0	0	
										110
1	0	3	70,000		1	0	0	0	0	
1	0	0	150,000		1	0	0	0	0	115
1	0	0	45,000		1	0	0	0	0	120
										125
										130

5 10 15 20 25 30 35 40 45 50 55 60 65 70 75 80 85 90

NÚMERO Y CLASIFICACIÓN DE ACCIDENTES

CLAVE	CLASIFICACIÓN DEL ACCIDENTE	CLAVE	CLASIFICACIÓN DEL ACCIDENTE
A	SALIDA DEL CAMINO	J	COLISIÓN CON BICICLETA
B	VOLCADURA	K	COLISIÓN SIN ESPECIFICAR
C	CHOQUE POR ALCANCE	L	COLISIÓN CONTRA VEHÍCULO
D	CHOQUE LATERAL	M	CHOQUE CONTRA SEMOVIENTE
E	CHOQUE CONTRA OBJETO FIJO	N	RELATIVO A LA CARGA
F	CHOQUE FRONTAL	O	OTROS
G	COLISIÓN CON MOTOCICLETA		- COLISIÓN CONTRA JINETE - CHOQUE CONTRA OTROS OBJETOS
H	ATROPELLAMIENTO		- CAIDA DE PASAJERO - DESPRENDIMIENTO DE EJE/NEUMÁTICO
			- INCENDIO - SIN DATO

ACCIDENTES EQUIVALENTES

🚶	UN MUERTO = 6 ACCIDENTES
Δ	UN HERIDO = 2 ACCIDENTES

ACCIDENTES POR KILÓMETRO

2018

SAN LUIS POTOSÍ

CARRETERA Y TRAMO: San Luis Potosí - Lagos de Moreno San Luis Potosí - Lim. Edos. S.L.P./Zac. INICIA EN KM: 0+000 FINALIZA EN KM: 70+230

ACCIDENTES	MUERTOS	HERIDOS	DAÑOS	MATERIALES	CONDUCTOR	VEHÍCULO	CAMINO	GANADO	A. NATURAL
1	0	0	100,000		1	0	2	0	1
1	0	0	10,000		1	0	0	0	0
1	0	1	15,000		1	0	0	0	0
1	0	0	17,000		1	0	0	0	0
1	0	0	35,000		1	0	0	0	0
1	0	1	152,000		0	0	1	0	0
1	0	0	30,000		1	0	0	1	0
1	1	0	60,000		1	0	0	0	0
1	0	2	45,000		1	0	2	0	1

SALDOS — CAUSAS



CLAVE	CLASIFICACIÓN DEL ACCIDENTE	CLAVE	CLASIFICACIÓN DEL ACCIDENTE
A	SALIDA DEL CAMINO	J	COLISIÓN CON BICICLETA
B	VOLCADURA	K	COLISIÓN SIN ESPECIFICAR
C	CHOQUE POR ALCANCE	L	COLISIÓN CONTRA VEHÍCULO
D	CHOQUE LATERAL	M	CHOQUE CONTRA SEMOVIENTE
E	CHOQUE CONTRA OBJETO FIJO	N	RELATIVO A LA CARGA
F	CHOQUE FRONTAL	O	OTROS
G	COLISIÓN CON MOTOCICLETA		- COLISIÓN CONTRA JINETE - CHOQUE CONTRA OTROS OBJETOS - CAIDA DE PASAJERO - DESPRENDIMIENTO DE EJE/NEUMÁTICO - INCENDIO - SIN DATO
H	ATROPELLAMIENTO		

ACCIDENTES EQUIVALENTES

🚶	UN MUERTO = 6 ACCIDENTES
Δ	UN HERIDO = 2 ACCIDENTES

ACCIDENTES POR KILÓMETRO

2018

SAN LUIS POTOSÍ

CARRETERA Y TRAMO: San Luis Potosí - Lagos de Moreno San Luis Potosí - Lim. Edos. S.L.P./Zac. INICIA EN KM: 0+000 FINALIZA EN KM: 70+230

ACCIDENTES	MUERTOS	HERIDOS	DAÑOS	MATERIALES
1	0	2	180,000	
1	1	0	40,000	
1	0	0	80,000	
1	0	0	50,000	
2	2	2	340,000	

CONDUCTOR	VEHÍCULO	CAMINO	GANADO	A. NATURAL
1	0	2	0	1
1	0	0	0	0
1	0	0	0	0
1	0	0	0	0
1	0	0	1	0

SALDOS CAUSAS

KILÓMETRO



NÚMERO Y CLASIFICACIÓN DE ACCIDENTES

CLAVE	CLASIFICACIÓN DEL ACCIDENTE
A	SALIDA DEL CAMINO
B	VOLCADURA
C	CHOQUE POR ALCANCE
D	CHOQUE LATERAL
E	CHOQUE CONTRA OBJETO FIJO
F	CHOQUE FRONTAL
G	COLISIÓN CON MOTOCICLETA
H	ATROPELLAMIENTO

CLAVE	CLASIFICACIÓN DEL ACCIDENTE
J	COLISIÓN CON BICICLETA
K	COLISIÓN SIN ESPECIFICAR
L	COLISIÓN CONTRA VEHÍCULO
M	CHOQUE CONTRA SEMOVIENTE
N	RELATIVO A LA CARGA
O	OTROS

- COLISIÓN CONTRA JINETE
- CAIDA DE PASAJERO
- INCENDIO
- CHOQUE CONTRA OTROS OBJETOS
- DESPRENDIMIENTO DE EJE/NEUMÁTICO
- SIN DATO

ACCIDENTES EQUIVALENTES

🚶	UN MUERTO = 6 ACCIDENTES
Δ	UN HERIDO = 2 ACCIDENTES

ACCIDENTES POR KILÓMETRO

2018

SAN LUIS POTOSÍ

CARRETERA Y TRAMO: San Luis Potosí - Matehuala INICIA EN KM: 0+000 FINALIZA EN KM: 187+390

SALDOS					CAUSAS					KILÓMETRO
ACCIDENTES	MUERTOS	HERIDOS	DAÑOS	MATERIALES	CONDUCTOR	VEHÍCULO	CAMINO	GANADO	A. NATURAL	
1	1	0	30,000		1	0	0	0	0	5
1	0	0	40,000		2	0	0	0	0	10
3	1	1	260,000		3	0	0	0	0	
1	0	0	10,000		1	0	0	0	0	15
1	0	3	100,000		1	0	0	0	1	
1	1	0	30,000		1	0	2	0	1	
2	1	2	18,000		1	1	0	0	0	20
2	0	0	118,000		2	0	0	0	0	
1	0	4	120,000		1	0	0	0	0	
3	0	3	141,000		3	0	0	0	0	25
1	0	0	45,000		1	0	0	0	0	
1	0	4	80,000		1	0	2	0	1	30
1	3	3	25,000		1	0	0	0	0	
1	0	0	15,000		1	0	0	0	0	35
1	0	0	12,000		1	0	0	0	0	
1	1	0	20,000		0	0	0	0	0	40
1	0	0	38,000		1	0	0	0	0	
1	0	0	500,000		1	0	0	0	0	
1	0	4	10,000		1	0	0	0	0	

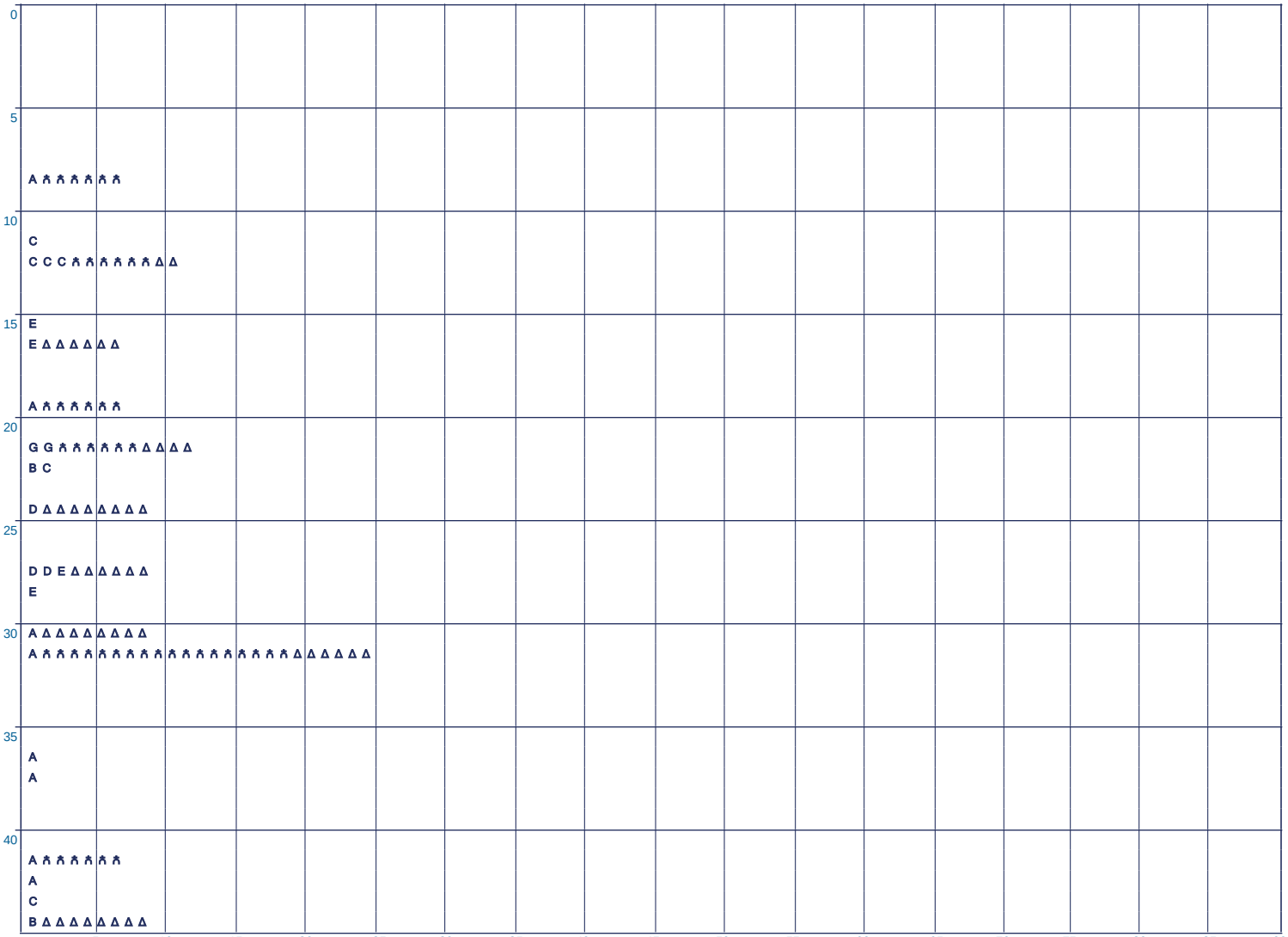

CLAVE	CLASIFICACIÓN DEL ACCIDENTE	CLAVE	CLASIFICACIÓN DEL ACCIDENTE
A	SALIDA DEL CAMINO	J	COLISIÓN CON BICICLETA
B	VOLCADURA	K	COLISIÓN SIN ESPECIFICAR
C	CHOQUE POR ALCANCE	L	COLISIÓN CONTRA VEHÍCULO
D	CHOQUE LATERAL	M	CHOQUE CONTRA SEMOVIENTE
E	CHOQUE CONTRA OBJETO FIJO	N	RELATIVO A LA CARGA
F	CHOQUE FRONTAL	O	OTROS
G	COLISIÓN CON MOTOCICLETA		- COLISIÓN CONTRA JINETE - CHOQUE CONTRA OTROS OBJETOS - CAIDA DE PASAJERO - DESPRENDIMIENTO DE EJE/NEUMÁTICO - INCENDIO - SIN DATO
H	ATROPELLAMIENTO		

ACCIDENTES EQUIVALENTES

- UN MUERTO = 6 ACCIDENTES
- Δ UN HERIDO = 2 ACCIDENTES

ACCIDENTES POR KILÓMETRO

2018

SAN LUIS POTOSÍ

CARRETERA Y TRAMO: San Luis Potosí - Matehuala INICIA EN KM: 0+000 FINALIZA EN KM: 187+390

ACCIDENTES	MUERTOS	HERIDOS	DAÑOS	MATERIALES	CONDUCTOR	VEHÍCULO	CAMINO	GANADO	A. NATURAL	KILÓMETRO
1	0	4	40,000		0	1	0	0	0	45
3	0	0	90,000		0	0	1	1	0	
1	0	0	2,530,000		1	0	0	0	0	50
1	0	5	30,000		0	1	0	0	0	
1	0	0	2,050,000		1	0	0	0	0	
2	0	0	140,000		2	0	0	0	1	
1	0	0	30,000		1	0	0	0	1	
1	0	0	60,000		1	0	0	0	0	55
3	0	1	290,000		1	0	1	0	1	
1	0	1	80,000		2	0	0	0	0	60
1	0	1	100,000		0	0	0	0	0	
1	0	0	20,000		1	0	0	0	0	
1	0	1	1,180,000		1	0	0	0	0	70
1	1	0	40,000		1	0	0	0	0	
1	0	0	85,000		1	0	0	0	0	75
1	0	0	900,000		1	0	0	0	0	
1	3	5	140,000		2	0	0	0	0	85

SALDOS — CAUSAS

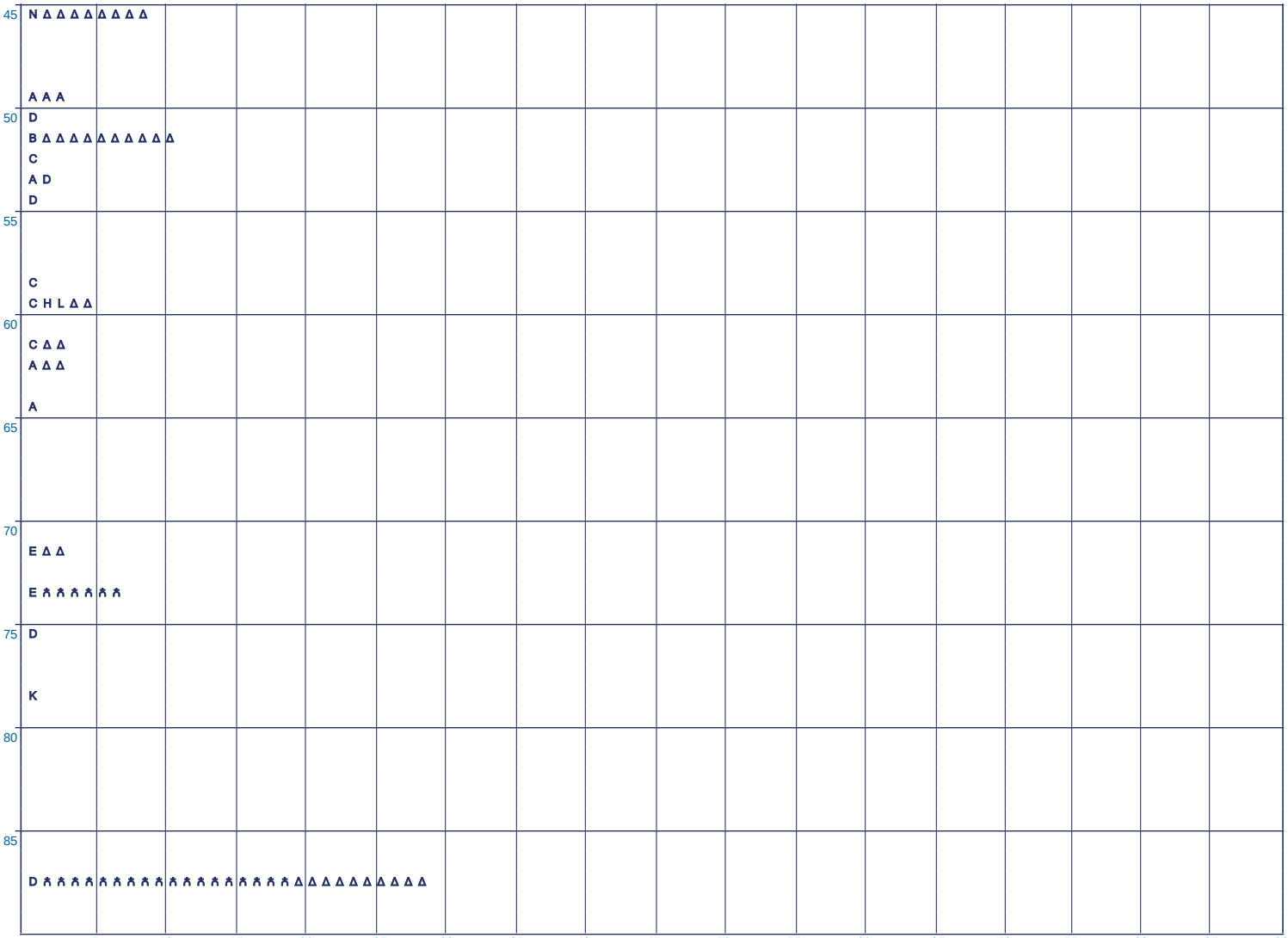

NÚMERO Y CLASIFICACIÓN DE ACCIDENTES

CLAVE	CLASIFICACIÓN DEL ACCIDENTE	CLAVE	CLASIFICACIÓN DEL ACCIDENTE
A	SALIDA DEL CAMINO	J	COLISIÓN CON BICICLETA
B	VOLCADURA	K	COLISIÓN SIN ESPECIFICAR
C	CHOQUE POR ALCANCE	L	COLISIÓN CONTRA VEHÍCULO
D	CHOQUE LATERAL	M	CHOQUE CONTRA SEMOVIENTE
E	CHOQUE CONTRA OBJETO FIJO	N	RELATIVO A LA CARGA
F	CHOQUE FRONTAL	O	OTROS
G	COLISIÓN CON MOTOCICLETA		- COLISIÓN CONTRA JINETE - CHOQUE CONTRA OTROS OBJETOS
H	ATROPELLAMIENTO		- CAIDA DE PASAJERO - DESPRENDIMIENTO DE EJE/NEUMÁTICO
			- INCENDIO - SIN DATO

ACCIDENTES EQUIVALENTES

Ѧ	UN MUERTO = 6 ACCIDENTES
Δ	UN HERIDO = 2 ACCIDENTES

ACCIDENTES POR KILÓMETRO

2018

SAN LUIS POTOSÍ

CARRETERA Y TRAMO: San Luis Potosí - Matehuala INICIA EN KM: 0+000 FINALIZA EN KM: 187+390

SALDOS					CAUSAS					KILÓMETRO	
ACCIDENTES	MUERTOS	HERIDOS	DAÑOS	MATERIALES	CONDUCTOR	VEHÍCULO	CAMINO	GANADO	A. NATURAL		
1	1	2	30,000		1	0	0	0	0	90	A ♿ ♿ ♿ ♿ ♿ ♿ Δ Δ Δ Δ
1	6	2	110,000		1	0	0	0	0		A ♿ Δ Δ Δ Δ
1	1	0	120,000		1	0	0	0	0		K ♿ ♿ ♿ ♿ ♿ ♿
2	0	0	205,000		1	0	2	0	1	95	C O
1	2	3	60,000		1	0	0	0	0	100	A ♿ ♿ ♿ ♿ ♿ ♿ ♿ ♿ ♿ ♿ ♿ ♿ Δ Δ Δ Δ Δ
1	1	0	10,000		1	0	0	0	0	105	H ♿ ♿ ♿ ♿ ♿ ♿
1	0	1	10,000		1	0	0	0	0		H Δ Δ
1	0	1	15,000		1	0	0	0	0		A Δ Δ
										110	
2	0	1	240,000		2	0	0	0	0	115	A F Δ Δ
										120	
1	1	2	30,000		1	0	0	0	0	125	A ♿ ♿ ♿ ♿ ♿ ♿ Δ Δ Δ Δ
1	1	0	80,000		1	0	0	0	0	130	A ♿ ♿ ♿ ♿ ♿ ♿

5 10 15 20 25 30 35 40 45 50 55 60 65 70 75 80 85 90

NÚMERO Y CLASIFICACIÓN DE ACCIDENTES

CLAVE	CLASIFICACIÓN DEL ACCIDENTE	CLAVE	CLASIFICACIÓN DEL ACCIDENTE
A	SALIDA DEL CAMINO	J	COLISIÓN CON BICICLETA
B	VOLCADURA	K	COLISIÓN SIN ESPECIFICAR
C	CHOQUE POR ALCANCE	L	COLISIÓN CONTRA VEHÍCULO
D	CHOQUE LATERAL	M	CHOQUE CONTRA SEMOVIENTE
E	CHOQUE CONTRA OBJETO FIJO	N	RELATIVO A LA CARGA
F	CHOQUE FRONTAL	O	OTROS
G	COLISIÓN CON MOTOCICLETA		- COLISIÓN CONTRA JINETE - CHOQUE CONTRA OTROS OBJETOS - CAIDA DE PASAJERO - DESPRENDIMIENTO DE EJE/NEUMÁTICO - INCENDIO - SIN DATO
H	ATROPELLAMIENTO		

ACCIDENTES EQUIVALENTES

♿	UN MUERTO = 6 ACCIDENTES
Δ	UN HERIDO = 2 ACCIDENTES

ACCIDENTES POR KILÓMETRO

2018

SAN LUIS POTOSÍ

CARRETERA Y TRAMO: San Luis Potosí - Matehuala INICIA EN KM: 0+000 FINALIZA EN KM: 187+390

	ACCIDENTES	MUERTOS	HERIDOS	DAÑOS MATERIALES		CONDUCTOR	VEHÍCULO	CAMINO	GANADO	A. NATURAL	KILÓMETRO
SALDOS	1	0	0	120,000	CAUSAS	1	0	0	0	0	135
	1	0	0	40,000		1	0	0	0	0	
											140
	1	1	0	50,000		1	0	0	0	0	145
	1	0	1	45,000		1	0	0	0	0	150
	1	1	0	10,000		1	0	0	0	0	155
	1	0	0	200,000		0	1	0	0	0	160
	1	0	1	50,000		1	0	0	0	0	
	1	0	2	25,000		1	0	0	0	0	165
											170
	1	1	0	40,000		1	1	0	0	0	175
	1	0	0	55,000		1	0	0	0	0	
	1	2	0	60,000		1	0	0	0	0	

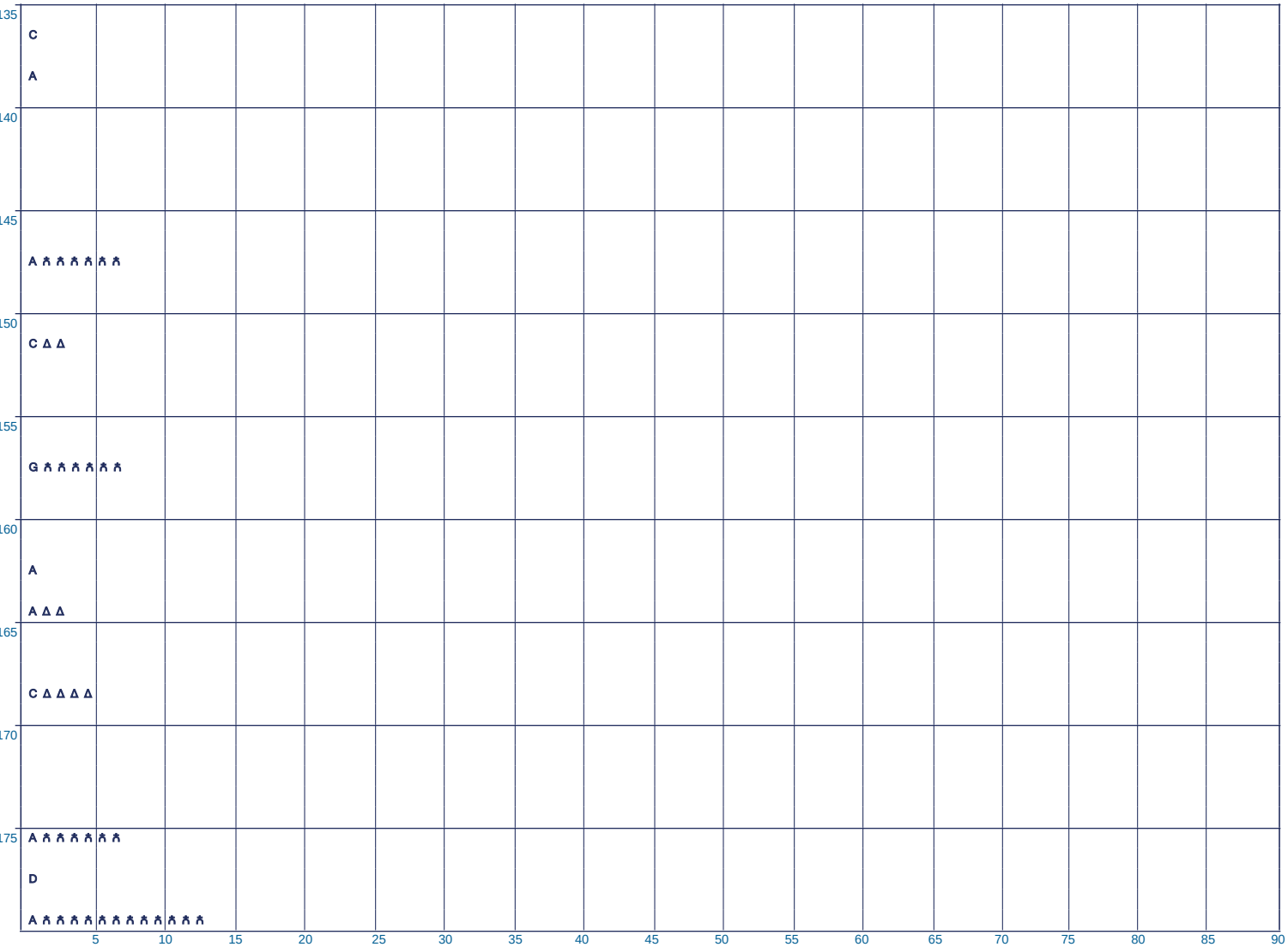

NÚMERO Y CLASIFICACIÓN DE ACCIDENTES

CLAVE	CLASIFICACIÓN DEL ACCIDENTE	CLAVE	CLASIFICACIÓN DEL ACCIDENTE
A	SALIDA DEL CAMINO	J	COLISIÓN CON BICICLETA
B	VOLCADURA	K	COLISIÓN SIN ESPECIFICAR
C	CHOQUE POR ALCANCE	L	COLISIÓN CONTRA VEHÍCULO
D	CHOQUE LATERAL	M	CHOQUE CONTRA SEMOVIENTE
E	CHOQUE CONTRA OBJETO FIJO	N	RELATIVO A LA CARGA
F	CHOQUE FRONTAL	O	OTROS
G	COLISIÓN CON MOTOCICLETA		- COLISIÓN CONTRA JINETE - CHOQUE CONTRA OTROS OBJETOS
H	ATROPELLAMIENTO		- CAIDA DE PASAJERO - DESPRENDIMIENTO DE EJE/NEUMÁTICO
			- INCENDIO - SIN DATO

ACCIDENTES EQUIVALENTES

⚰ UN MUERTO = 6 ACCIDENTES

Δ UN HERIDO = 2 ACCIDENTES

ACCIDENTES POR KILÓMETRO

2018

SAN LUIS POTOSÍ

CARRETERA Y TRAMO: San Luis Potosí - Matehuala INICIA EN KM: 0+000 FINALIZA EN KM: 187+390

ACCIDENTES	MUERTOS	HERIDOS	DAÑOS	MATERIALES
1	1	0	35,000	
3	1	7	340,000	
1	1	1	5,000	

CONDUCTOR	VEHÍCULO	CAMINO	GANADO	A. NATURAL
1	0	0	0	0
3	0	0	0	0
1	0	0	0	0

SALDOS

CAUSAS

KILÓMETRO



NÚMERO Y CLASIFICACIÓN DE ACCIDENTES

CLAVE	CLASIFICACIÓN DEL ACCIDENTE
A	SALIDA DEL CAMINO
B	VOLCADURA
C	CHOQUE POR ALCANCE
D	CHOQUE LATERAL
E	CHOQUE CONTRA OBJETO FIJO
F	CHOQUE FRONTAL
G	COLISIÓN CON MOTOCICLETA
H	ATROPELLAMIENTO

CLAVE	CLASIFICACIÓN DEL ACCIDENTE
J	COLISIÓN CON BICICLETA
K	COLISIÓN SIN ESPECIFICAR
L	COLISIÓN CONTRA VEHÍCULO
M	CHOQUE CONTRA SEMOVIENTE
N	RELATIVO A LA CARGA
O	OTROS

- COLISIÓN CONTRA JINETE
- CAIDA DE PASAJERO
- INCENDIO
- CHOQUE CONTRA OTROS OBJETOS
- DESPRENDIMIENTO DE EJE/NEUMÁTICO
- SIN DATO

ACCIDENTES EQUIVALENTES

🚶	UN MUERTO = 6 ACCIDENTES
Δ	UN HERIDO = 2 ACCIDENTES

ACCIDENTES POR KILÓMETRO

2018

SAN LUIS POTOSÍ

CARRETERA Y TRAMO: T. C. (Ent. El Huizache - Ant. Morelos) - El Salto INICIA EN KM: 0+000 FINALIZA EN KM: 12+000

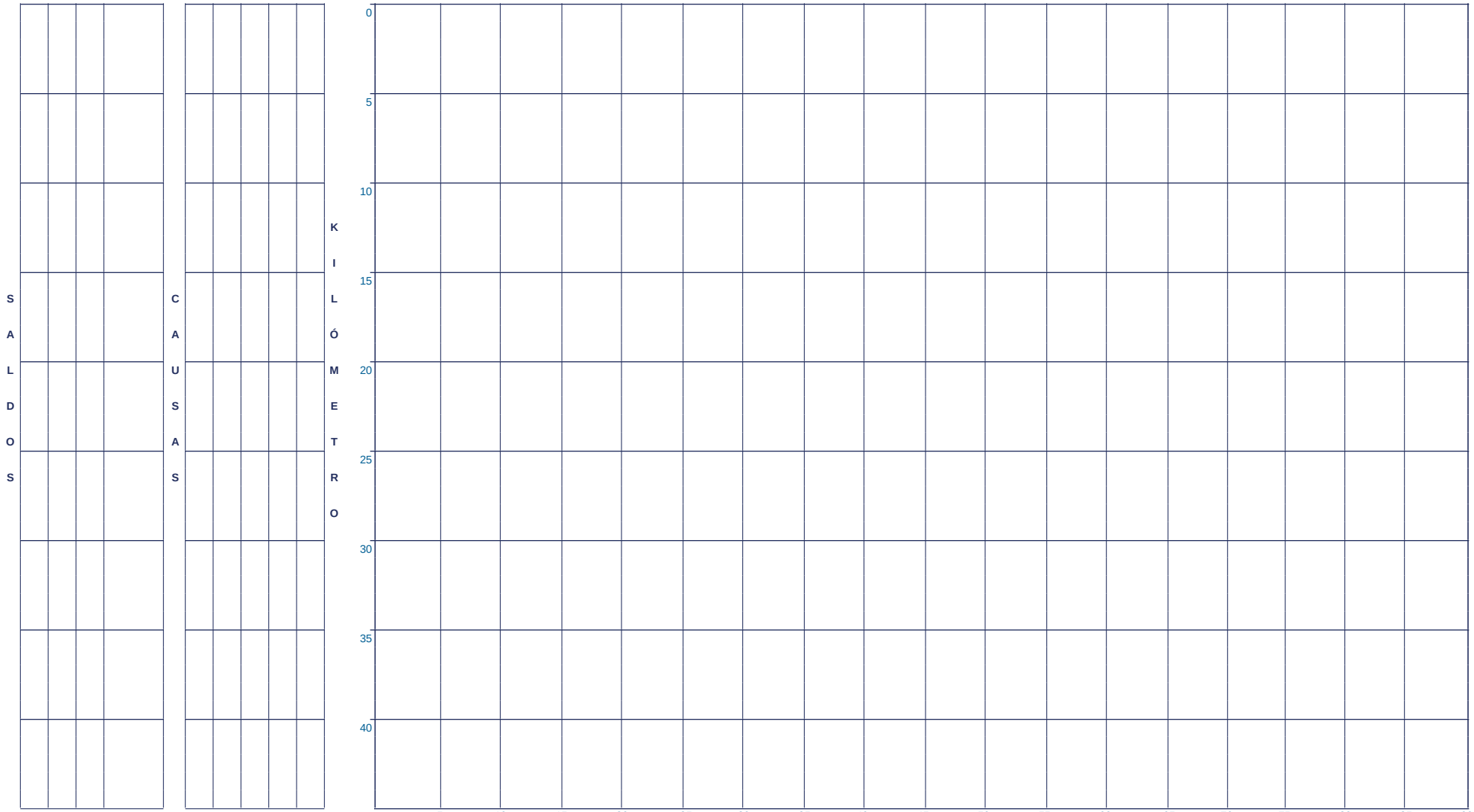

CLAVE	CLASIFICACIÓN DEL ACCIDENTE
A	SALIDA DEL CAMINO
B	VOLCADURA
C	CHOQUE POR ALCANCE
D	CHOQUE LATERAL
E	CHOQUE CONTRA OBJETO FIJO
F	CHOQUE FRONTAL
G	COLISIÓN CON MOTOCICLETA
H	ATROPELLAMIENTO

CLAVE	CLASIFICACIÓN DEL ACCIDENTE
J	COLISIÓN CON BICICLETA
K	COLISIÓN SIN ESPECIFICAR
L	COLISIÓN CONTRA VEHÍCULO
M	CHOQUE CONTRA SEMOVIENTE
N	RELATIVO A LA CARGA
O	OTROS

- COLISIÓN CONTRA JINETE
- CAIDA DE PASAJERO
- INCENDIO
- CHOQUE CONTRA OTROS OBJETOS
- DESPRENDIMIENTO DE EJE/NEUMÁTICO
- SIN DATO

ACCIDENTES EQUIVALENTES

♿	UN MUERTO = 6 ACCIDENTES
Δ	UN HERIDO = 2 ACCIDENTES

ACCIDENTES POR KILÓMETRO

2018

SAN LUIS POTOSÍ

CARRETERA Y TRAMO: T. C. (Querétaro - S.L.P.) - Tierra Nueva INICIA EN KM: 0+000 FINALIZA EN KM: 13+100

KILÓMETRO	SALDOS					CAUSAS					
	ACCIDENTES	MUERTOS	HERIDOS	DAÑOS	MATERIALES	CONDUCTOR	VEHÍCULO	CAMINO	GANADO	A. NATURAL
0											
5	1	1	3	30,000		1	0	2	0	1
10	1	0	0	33,000		1	0	0	0	0
15											
20											
25											
30											
35											
40											

5 10 15 20 25 30 35 40 45 50 55 60 65 70 75 80 85 90

NÚMERO Y CLASIFICACIÓN DE ACCIDENTES

CLAVE	CLASIFICACIÓN DEL ACCIDENTE
A	SALIDA DEL CAMINO
B	VOLCADURA
C	CHOQUE POR ALCANCE
D	CHOQUE LATERAL
E	CHOQUE CONTRA OBJETO FIJO
F	CHOQUE FRONTAL
G	COLISIÓN CON MOTOCICLETA
H	ATROPELLAMIENTO

CLAVE	CLASIFICACIÓN DEL ACCIDENTE
J	COLISIÓN CON BICICLETA
K	COLISIÓN SIN ESPECIFICAR
L	COLISIÓN CONTRA VEHÍCULO
M	CHOQUE CONTRA SEMOVIENTE
N	RELATIVO A LA CARGA
O	OTROS

- COLISIÓN CONTRA JINETE
- CAIDA DE PASAJERO
- INCENDIO
- CHOQUE CONTRA OTROS OBJETOS
- DESPRENDIMIENTO DE EJE/NEUMÁTICO
- SIN DATO

ACCIDENTES EQUIVALENTES

- UN MUERTO = 6 ACCIDENTES
- UN HERIDO = 2 ACCIDENTES

ACCIDENTES POR KILÓMETRO

2018

SAN LUIS POTOSÍ

CARRETERA Y TRAMO: T. C. (S.L.P. - Matehuala) - Villa Hidalgo INICIA EN KM: 42+000 FINALIZA EN KM: 52+000

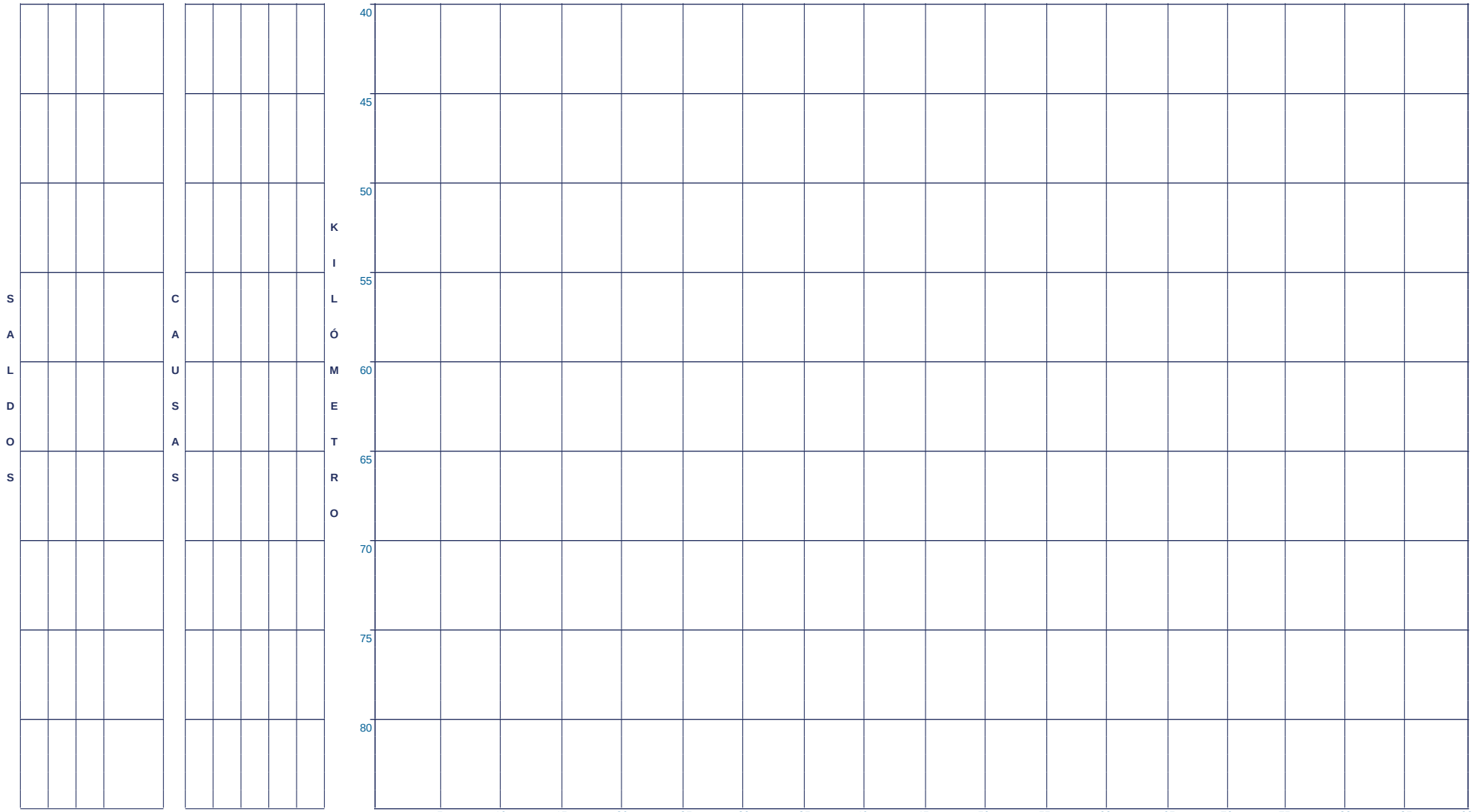

CLAVE	CLASIFICACIÓN DEL ACCIDENTE	CLAVE	CLASIFICACIÓN DEL ACCIDENTE
A	SALIDA DEL CAMINO	J	COLISIÓN CON BICICLETA
B	VOLCADURA	K	COLISIÓN SIN ESPECIFICAR
C	CHOQUE POR ALCANCE	L	COLISIÓN CONTRA VEHÍCULO
D	CHOQUE LATERAL	M	CHOQUE CONTRA SEMOVIENTE
E	CHOQUE CONTRA OBJETO FIJO	N	RELATIVO A LA CARGA
F	CHOQUE FRONTAL	O	OTROS
G	COLISIÓN CON MOTOCICLETA		- COLISIÓN CONTRA JINETE - CHOQUE CONTRA OTROS OBJETOS
H	ATROPELLAMIENTO		- CAIDA DE PASAJERO - DESPRENDIMIENTO DE EJE/NEUMÁTICO
			- INCENDIO - SIN DATO

ACCIDENTES EQUIVALENTES

☠	UN MUERTO = 6 ACCIDENTES
Δ	UN HERIDO = 2 ACCIDENTES

ACCIDENTES POR KILÓMETRO

2018

SAN LUIS POTOSÍ

CARRETERA Y TRAMO: Tamazunchale - San Felipe Orizatlán T. C. (Portezuelo - Cd. Valles) - Lim. Edos. S.L.P./Hgo. **INICIA EN KM: 0+000** **FINALIZA EN KM: 18+500**

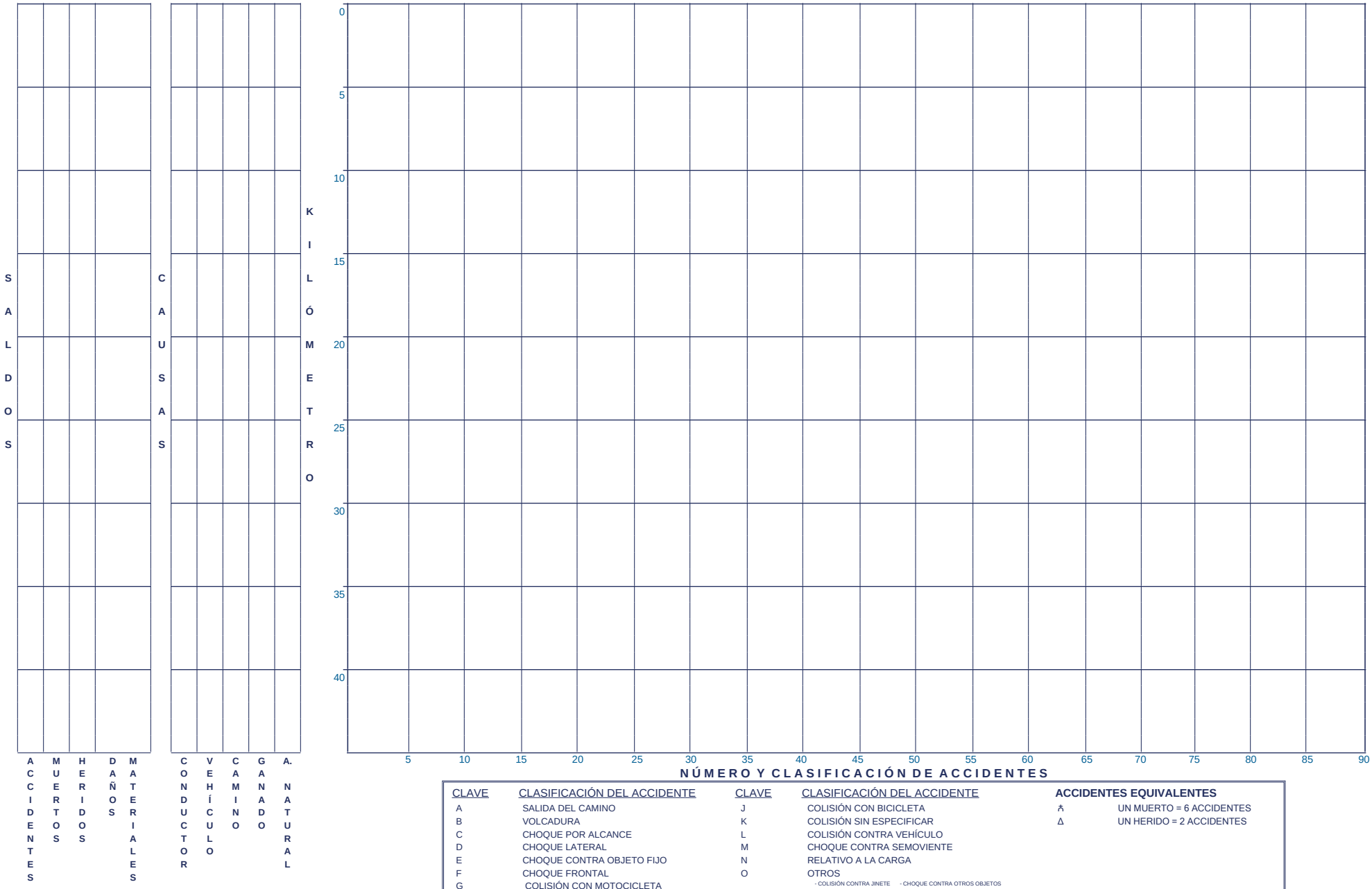

CLAVE	CLASIFICACIÓN DEL ACCIDENTE	CLAVE	CLASIFICACIÓN DEL ACCIDENTE
A	SALIDA DEL CAMINO	J	COLISIÓN CON BICICLETA
B	VOLCADURA	K	COLISIÓN SIN ESPECIFICAR
C	CHOQUE POR ALCANCE	L	COLISIÓN CONTRA VEHÍCULO
D	CHOQUE LATERAL	M	CHOQUE CONTRA SEMOVIENTE
E	CHOQUE CONTRA OBJETO FIJO	N	RELATIVO A LA CARGA
F	CHOQUE FRONTAL	O	OTROS
G	COLISIÓN CON MOTOCICLETA		- COLISIÓN CONTRA JINETE - CHOQUE CONTRA OTROS OBJETOS
H	ATROPELLAMIENTO		- CAIDA DE PASAJERO - DESPRENDIMIENTO DE EJE/NEUMÁTICO
			- INCENDIO - SIN DATO

ACCIDENTES EQUIVALENTES

♱	UN MUERTO = 6 ACCIDENTES
Δ	UN HERIDO = 2 ACCIDENTES

CAUSAS DEL ACCIDENTE POR FACTOR (en porcentaje)

2018

SAN LUIS POTOSÍ

Carretera y tramo	Conductor	Vehículo	Camino	Irrupción de ganado	Agente Natural
Antiguo Morelos - Ent. El Huizache Lim. Edos. Tamps./S.L.P. - T. C. (San Luis Potosí - Matehuala (Ent. El Huizache))	27.27	0.00	36.36	18.18	18.18
Carbonera - T. C. (Ent. Morelos - Saltillo) Carbonera - Lim. Edos. S.L.P./Zac.	81.82	0.00	9.09	0.00	9.09
Cd. Valles - Cd. Victoria Cd. Valles - Lim. Edos. S.L.P./Tamps.	70.00	5.00	10.00	0.00	15.00
Cd. Valles - San Luis Potosí	63.56	1.69	20.34	1.69	12.71
Cd. Valles - Tampico Cd. Valles - Lim. Edos. S.L.P./Ver.	80.00	0.00	13.33	0.00	6.67
El Clarín - Agua Buena	100.00	0.00	0.00	0.00	0.00
Ent. Ahualulco - Ent. La Bonita	100.00	0.00	0.00	0.00	0.00
Ent. de Zaragoza - San Felipe T. C. (Querétaro - San Luis Potosí) - Lim. Edos. S.L.P./Gto.	73.81	2.38	14.29	0.00	9.52
Ent. Tula - Cd. Victoria T. C. (Antiguo Morelos - El Huizache) - Lim. Edos. S.L.P./Tamps.					
Jalpan de Serra - Río Verde Lim. Edos. Qro./S.L.P. - Río Verde	66.67	0.00	0.00	0.00	33.33
Lagos de Moreno - Villa de Arriaga (Cuota)					
Libramiento de Cd. Valles	100.00	0.00	0.00	0.00	0.00
Libramiento de Matehuala (Cuota)	33.33	33.33	16.67	0.00	16.67
Libramiento de Mexquitic	100.00	0.00	0.00	0.00	0.00
Libramiento de Villa de Reyes					
Libramiento Norponiente de San Luis Potosí (Cuota)	85.71	14.29	0.00	0.00	0.00
Libramiento Oriente de San Luis Potosí (Cuota)	68.75	0.00	18.75	6.25	6.25
Libramiento Villa de Arriaga					
Matehuala - Ent. Puerto México Matehuala - Lim. Edos. S.L.P./N.L.	71.43	28.57	0.00	0.00	0.00
Portezuelo - Cd. Valles Lim. Edos. Hgo./S.L.P. - Cd. Valles	70.83	0.00	20.83	0.00	8.33

CAUSAS DEL ACCIDENTE POR FACTOR (en porcentaje)

2018

SAN LUIS POTOSÍ

Carretera y tramo	Conductor	Vehículo	Camino	Irrupción de ganado	Agente Natural
Querétaro - San Luis Potosí Lim. Edos. Gto./S.L.P. - San Luis Potosí	76.69	8.27	9.77	2.26	3.01
Ramal a Aeropuerto de S.L.P.					
Ramal a El Estribo	100.00	0.00	0.00	0.00	0.00
Ramal a Ojo de Agua	100.00	0.00	0.00	0.00	0.00
Ramal a Rayón					
Rayón - Cd. del Maíz					
Rayón - Ent. Tamuín (Cuota)	60.61	6.06	24.24	0.00	9.09
San Juan del Río - Xilitla Lim. Edos. Qro./S.L.P. - T. C. (Portezuelo - Cd. Valles)	0.00	0.00	66.67	0.00	33.33
San Lorenzo - Moctezuma					
San Luis Potosí - Ent. Arcinas (km 0.000 - km 55.130) (km 89.300 - km 122.470)	77.78	5.56	13.89	0.00	2.78
San Luis Potosí - Lagos de Moreno San Luis Potosí - Lim. Edos. S.L.P./Zac.	52.00	0.00	28.00	8.00	12.00
San Luis Potosí - Matehuala	76.14	5.68	9.09	1.14	7.95
T. C. (Ent. El Huizache - Ant. Morelos) - El Salto					
T. C. (Querétaro - S.L.P.) - Tierra Nueva	40.00	0.00	40.00	0.00	20.00
T. C. (S.L.P. - Matehuala) - Villa Hidalgo					
Tamazunchale - San Felipe Orizatlán T. C. (Portezuelo - Cd. Valles) - Lim. Edos. S.L.P./Hgo.					

TOTAL DE CAUSAS DEL ACCIDENTE POR FACTOR (en porcentaje)

San Luis Potosí	**70.97**	**4.41**	**14.89**	**1.67**	**8.05**

CIRCUNSTANCIAS QUE CONTRIBUYERON AL ACCIDENTE

2018

SAN LUIS POTOSÍ

Carretera y tramo	Conductor													Vehículo			Camino				Agente Natural			
	Imprudencia o intención	Velocidad excesiva	Invadió carril contrario	Rebasó indebidamente	No respetó señal de alto	No respetó semáforo	No cedió el paso	No guardó distancia	Viró indebidamente	Mal estacionado	Estado de ebriedad	Dormitando	Deslumbramiento	Neumáticos	Malas condiciones mecánicas	Suspensión	Irrupción de ganado	Objetos en el camino	Mojado	Resbaloso	Lluvia	Nieve	Niebla	Otro
Antiguo Morelos - Ent. El Huizache Lim. Edos. Tamps./S.L.P. - T. C. (San Luis Potosí - Matehuala (Ent. El Huizache))	2	0	0	0	0	0	0	0	1	0	0	0	0	0	0	0	2	0	2	2	1	0	1	0
Carbonera - T. C. (Ent. Morelos - Saltillo) Carbonera - Lim. Edos. S.L.P./Zac.	1	0	5	0	0	0	0	1	2	0	0	0	0	0	0	0	0	0	1	0	1	0	0	0
Cd. Valles - Cd. Victoria Cd. Valles - Lim. Edos. S.L.P./Tamps.	4	7	2	0	0	0	0	1	0	0	0	0	0	0	1	0	0	0	1	1	1	0	0	2
Cd. Valles - San Luis Potosí	10	21	23	0	0	0	5	7	7	0	1	0	1	2	0	0	2	0	12	12	11	1	3	0
Cd. Valles - Tampico Cd. Valles - Lim. Edos. S.L.P./Ver.	4	5	1	0	0	0	0	1	1	0	0	0	0	0	0	0	0	0	1	1	1	0	0	0
El Clarín - Agua Buena	2	0	1	0	0	0	0	0	0	0	0	0	0	0	0	0	0	0	0	0	0	0	0	0
Ent. Ahualulco - Ent. La Bonita	2	5	2	0	0	0	0	1	0	0	0	0	0	0	0	0	0	0	0	0	0	0	0	0
Ent. de Zaragoza - San Felipe T. C. (Querétaro - San Luis Potosí) - Lim. Edos. S.L.P./Gto.	2	11	9	0	0	0	5	0	3	1	0	0	0	0	1	0	0	0	4	2	3	0	0	1
Ent. Tula - Cd. Victoria T. C. (Antiguo Morelos - El Huizache) - Lim. Edos. S.L.P./Tamps.																								
Jalpan de Serra - Río Verde Lim. Edos. Qro./S.L.P. - Río Verde	0	0	1	0	0	0	1	0	0	0	0	0	0	0	0	0	0	0	0	0	0	0	0	1
Lagos de Moreno - Villa de Arriaga (Cuota)																								

CIRCUNSTANCIAS QUE CONTRIBUYERON AL ACCIDENTE

2018

SAN LUIS POTOSÍ

Carretera y tramo	Conductor													Vehículo			Camino				Agente Natural			
	Imprudencia o intención	Velocidad excesiva	Invadió carril contrario	Rebasó indebidamente	No respetó señal de alto	No respetó semáforo	No cedió el paso	No guardó distancia	Viró indebidamente	Mal estacionado	Estado de ebriedad	Dormitando	Deslumbramiento	Neumáticos	Malas condiciones mecánicas	Suspensión	Irrupción de ganado	Objetos en el camino	Mojado	Resbaloso	Lluvia	Nieve	Niebla	Otro
Libramiento de Cd. Valles	5	0	2	1	0	0	1	0	0	0	0	1	0	0	0	0	0	0	0	0	0	0	0	0
Libramiento de Matehuala (Cuota)	2	0	0	0	0	0	0	0	0	0	0	0	0	1	1	0	0	1	0	0	0	0	0	1
Libramiento de Mexquitic	0	0	0	0	1	0	0	1	0	0	0	0	0	0	0	0	0	0	0	0	0	0	0	0
Libramiento de Villa de Reyes																								
Libramiento Norponiente de San Luis Potosí (Cuota)	0	3	1	0	0	0	1	0	0	0	0	1	0	0	1	0	0	0	0	0	0	0	0	0
Libramiento Oriente de San Luis Potosí (Cuota)	1	4	1	0	0	0	0	3	2	0	0	0	0	0	0	0	1	1	1	1	1	0	0	0
Libramiento Villa de Arriaga																								
Matehuala - Ent. Puerto México Matehuala - Lim. Edos. S.L.P./N.L.	2	0	1	0	0	0	0	2	0	0	0	0	0	0	2	0	0	0	0	0	0	0	0	0
Portezuelo - Cd. Valles Lim. Edos. Hgo./S.L.P. - Cd. Valles	14	3	14	0	0	0	0	2	0	0	0	1	0	0	0	0	0	0	5	5	4	0	0	0
Querétaro - San Luis Potosí Lim. Edos. Gto./S.L.P. - San Luis Potosí	6	40	11	0	0	1	11	20	4	3	2	4	0	4	7	0	3	1	6	6	4	0	0	0
Ramal a Aeropuerto de S.L.P.																								

CIRCUNSTANCIAS QUE CONTRIBUYERON AL ACCIDENTE

2018

SAN LUIS POTOSÍ

Carretera y tramo	Conductor													Vehículo			Camino				Agente Natural			
	Imprudencia o intención	Velocidad excesiva	Invadió carril contrario	Rebasó indebidamente	No respetó señal de alto	No respetó semáforo	No cedió el paso	No guardó distancia	Viró indebidamente	Mal estacionado	Estado de ebriedad	Dormitando	Deslumbramiento	Neumáticos	Malas condiciones mecánicas	Suspensión	Irrupción de ganado	Objetos en el camino	Mojado	Resbaloso	Lluvia	Nieve	Niebla	Otro
Ramal a El Estribo	0	0	1	0	0	0	0	0	0	0	0	0	0	0	0	0	0	0	0	0	0	0	0	0
Ramal a Ojo de Agua	2	0	2	0	0	0	0	0	0	0	1	0	0	0	0	0	0	0	0	0	0	0	0	0
Ramal a Rayón																								
Rayón - Cd. del Maíz																								
Rayón - Ent. Tamuín (Cuota)	11	2	3	0	0	0	2	0	1	0	0	1	0	0	1	1	0	0	4	4	2	0	1	0
San Juan del Río - Xilitla Lim. Edos. Qro./S.L.P. - T. C. (Portezuelo - Cd. Valles)	0	0	0	0	0	0	0	0	0	0	0	0	0	0	0	0	0	0	1	1	0	0	1	0
San Lorenzo - Moctezuma																								
San Luis Potosí - Ent. Arcinas (km 0.000 - km 55.130) (km 89.300 - km 122.470)	5	16	3	0	0	0	1	1	2	0	0	0	0	2	0	0	0	0	3	2	1	0	0	0
San Luis Potosí - Lagos de Moreno San Luis Potosí - Lim. Edos. S.L.P./Zac.	0	6	4	0	0	0	2	1	0	0	0	0	0	0	0	0	2	0	4	3	3	0	0	0
San Luis Potosí - Matehuala	20	22	6	1	0	0	3	8	2	1	1	3	0	3	2	0	1	1	4	3	5	0	1	1
T. C. (Ent. El Huizache - Ant. Morelos) - El Salto																								

CIRCUNSTANCIAS QUE CONTRIBUYERON AL ACCIDENTE

2018

SAN LUIS POTOSÍ

Carretera y tramo	Conductor													Vehículo			Camino				Agente Natural			
	Imprudencia o intención	Velocidad excesiva	Invadió carril contrario	Rebasó indebidamente	No respetó señal de alto	No respetó semáforo	No cedió el paso	No guardó distancia	Viró indebidamente	Mal estacionado	Estado de ebriedad	Dormitando	Deslumbramiento	Neumáticos	Malas condiciones mecánicas	Suspensión	Irrupción de ganado	Objetos en el camino	Mojado	Resbaloso	Lluvia	Nieve	Niebla	Otro
T. C. (Querétaro - S.L.P.) - Tierra Nueva	0	1	1	0	0	0	0	0	0	0	0	0	0	0	0	0	0	0	1	1	1	0	0	0
T. C. (S.L.P. - Matehuala) - Villa Hidalgo																								
Tamazunchale - San Felipe Orizatlán T. C. (Portezuelo - Cd. Valles) - Lim. Edos. S.L.P./Hgo.																								

CIRCUNSTANCIAS QUE CONTRIBUYERON AL ACCIDENTE

San Luis Potosí	**95**	**146**	**94**	**2**	**1**	**1**	**32**	**49**	**25**	**5**	**5**	**11**	**1**	**12**	**16**	**1**	**11**	**4**	**50**	**44**	**39**	**1**	**7**	**6**

DATOS DEL LUGAR DEL ACCIDENTE Y CONTROL DEL TRÁNSITO

2018

SAN LUIS POTOSÍ

Carretera y tramo	Alineamiento vertical				Alineamiento horizontal								Control de tránsito existente											
	Pendiente	Cima	Columpio	A nivel	Tangente	Curva abierta	Curva cerrada	Entronque	Puente	Intersección	Acceso privado	Otros	Señal informativa	Señal preventiva	Señal restrictiva	Semáforo	Agente o guardavía	Banda metálica	Rayas laterales	Raya central	Vibradores	Abanderamiento	Bandereros	Otro control
Antiguo Morelos - Ent. El Huizache Lim. Edos. Tamps./S.L.P. - T. C. (San Luis Potosí - Matehuala (Ent. El Huizache))	2	0	0	4	4	0	2	0	0	0	0	0	5	5	6	0	0	0	4	4	0	0	0	1
Carbonera - T. C. (Ent. Morelos - Saltillo) Carbonera - Lim. Edos. S.L.P./Zac.	0	0	0	9	9	0	0	0	0	0	0	0	8	6	7	0	0	0	8	8	0	0	0	0
Cd. Valles - Cd. Victoria Cd. Valles - Lim. Edos. S.L.P./Tamps.	1	0	0	8	5	3	1	0	0	0	0	0	2	8	9	0	0	0	9	9	1	1	1	0
Cd. Valles - San Luis Potosí	32	1	0	36	37	8	20	0	0	3	0	0	47	55	62	1	0	7	63	62	1	0	0	0
Cd. Valles - Tampico Cd. Valles - Lim. Edos. S.L.P./Ver.	1	0	0	7	7	0	1	0	0	0	0	0	5	6	7	0	0	0	7	7	1	0	0	1
El Clarín - Agua Buena	2	0	0	0	0	1	1	0	0	0	0	0	1	1	2	0	0	2	2	2	0	0	0	0
Ent. Ahualulco - Ent. La Bonita	2	0	0	8	7	2	1	0	0	0	0	0	10	8	10	0	0	1	8	8	0	0	0	0
Ent. de Zaragoza - San Felipe T. C. (Querétaro - San Luis Potosí) - Lim. Edos. S.L.P./Gto.	1	0	0	31	29	3	0	0	0	0	0	0	29	29	32	0	0	2	32	32	0	0	1	0
Ent. Tula - Cd. Victoria T. C. (Antiguo Morelos - El Huizache) - Lim. Edos. S.L.P./Tamps.																								
Jalpan de Serra - Río Verde Lim. Edos. Qro./S.L.P. - Río Verde	0	0	0	2	2	0	0	0	0	0	0	0	0	1	0	0	0	0	1	1	0	0	0	0
Lagos de Moreno - Villa de Arriaga (Cuota)																								
Libramiento de Cd. Valles	0	0	0	5	4	0	1	0	0	0	0	0	3	4	4	0	0	0	5	5	0	0	0	0
Libramiento de Matehuala (Cuota)	0	0	0	4	4	0	0	0	0	0	0	0	4	4	3	0	0	2	4	4	0	0	0	0

DATOS DEL LUGAR DEL ACCIDENTE Y CONTROL DEL TRÁNSITO

2018

SAN LUIS POTOSÍ

Carretera y tramo	Alineamiento vertical				Alineamiento horizontal								Control de tránsito existente											
	Pendiente	Cima	Columpio	A nivel	Tangente	Curva abierta	Curva cerrada	Entronque	Puente	Intersección	Acceso privado	Otros	Señal informativa	Señal preventiva	Señal restrictiva	Semáforo	Agente o guardavía	Banda metálica	Rayas laterales	Raya central	Vibradores	Abanderamiento	Bandereros	Otro control
Libramiento de Mexquitic	0	0	0	2	2	0	0	0	0	0	0	0	2	2	2	0	0	0	2	2	0	0	0	0
Libramiento de Villa de Reyes																								
Libramiento Norponiente de San Luis Potosí (Cuota)	5	0	0	2	4	2	0	0	0	0	0	1	7	7	7	0	0	2	7	7	0	0	0	0
Libramiento Oriente de San Luis Potosí (Cuota)	3	0	0	7	9	0	1	0	0	0	1	0	10	10	11	0	0	2	11	11	0	0	0	0
Libramiento Villa de Arriaga																								
Matehuala - Ent. Puerto México Matehuala - Lim. Edos. S.L.P./N.L.	3	0	0	2	5	0	0	0	0	0	0	0	5	4	4	0	0	4	5	5	0	0	0	0
Portezuelo - Cd. Valles Lim. Edos. Hgo./S.L.P. - Cd. Valles	7	0	0	13	12	3	5	0	0	0	0	0	8	19	16	0	0	0	20	20	1	0	0	1
Querétaro - San Luis Potosí Lim. Edos. Gto./S.L.P. - San Luis Potosí	54	2	1	64	101	7	4	1	4	0	0	0	115	115	117	1	0	33	116	115	0	1	2	0
Ramal a Aeropuerto de S.L.P.																								
Ramal a El Estribo	0	0	0	1	1	0	0	0	0	0	0	0	1	1	1	0	0	0	0	0	0	0	0	0
Ramal a Ojo de Agua	0	0	0	4	4	0	0	0	0	0	0	0	3	0	0	0	0	0	4	4	0	0	0	0
Ramal a Rayón																								
Rayón - Cd. del Maíz																								
Rayón - Ent. Tamuín (Cuota)	7	0	0	6	7	3	3	0	0	0	0	0	9	12	11	0	0	3	13	13	0	0	0	0

DATOS DEL LUGAR DEL ACCIDENTE Y CONTROL DEL TRÁNSITO

2018

SAN LUIS POTOSÍ

Carretera y tramo	Alineamiento vertical				Alineamiento horizontal								Control de tránsito existente											
	Pendiente	Cima	Columpio	A nivel	Tangente	Curva abierta	Curva cerrada	Entronque	Puente	Intersección	Acceso privado	Otros	Señal informativa	Señal preventiva	Señal restrictiva	Semáforo	Agente o guardavía	Banda metálica	Rayas laterales	Raya central	Vibradores	Abanderamiento	Bandereros	Otro control
San Juan del Río - Xilitla Lim. Edos. Qro./S.L.P. - T. C. (Portezuelo - Cd. Valles)	1	0	0	0	0	1	0	0	0	0	0	0	0	1	0	0	0	0	1	1	0	0	0	0
San Lorenzo - Moctezuma																								
San Luis Potosí - Ent. Arcinas (km 0.000 - km 55.130) (km 89.300 - km 122.470)	8	0	0	21	27	1	1	0	0	0	0	0	29	29	29	0	0	2	27	27	1	0	0	2
San Luis Potosí - Lagos de Moreno San Luis Potosí - Lim. Edos. S.L.P./Zac.	6	0	0	9	12	0	3	0	0	0	0	0	15	15	14	0	0	0	15	15	0	0	0	0
San Luis Potosí - Matehuala	12	0	0	64	73	3	0	0	0	0	0	0	74	75	74	0	1	6	73	74	1	2	1	0
T. C. (Ent. El Huizache - Ant. Morelos) - El Salto																								
T. C. (Querétaro - S.L.P.) - Tierra Nueva	1	0	0	1	1	0	1	0	0	0	0	0	2	2	2	0	0	0	1	1	0	0	0	0
T. C. (S.L.P. - Matehuala) - Villa Hidalgo																								
Tamazunchale - San Felipe Orizatlán T. C. (Portezuelo - Cd. Valles) - Lim. Edos. S.L.P./Hgo.																								

DATOS DEL LUGAR DEL ACCIDENTE Y CONTROL DEL TRÁNSITO

San Luis Potosí	**148**	**3**	**1**	**310**	**366**	**37**	**45**	**1**	**4**	**3**	**1**	**1**	**394**	**419**	**430**	**2**	**1**	**66**	**438**	**437**	**6**	**4**	**5**	**5**

ACCIDENTES POR TIPO DE VEHÍCULO

2018

SAN LUIS POTOSÍ

Carretera y tramo	Accidentes	Accidentes por tipo de vehículo																			
		A	B	C	M	O	A-A	A-B	A-C	A-M	A-O	B-C	B-M	C-C	C-M	C-O	M-M	M-O	O-O	A-B-C	A-C-O
Antiguo Morelos - Ent. El Huizache Lim. Edos. Tamps./S.L.P. - T. C. (San Luis Potosí - Matehuala (Ent. El Huizache))	6	2	0	2	0	0	0	0	2	0	0	0	0	0	0	0	0	0	0	0	0
Carbonera - T. C. (Ent. Morelos - Saltillo) Carbonera - Lim. Edos. S.L.P./Zac.	9	1	0	0	0	0	3	0	1	1	0	0	0	1	1	0	1	0	0	0	0
Cd. Valles - Cd. Victoria Cd. Valles - Lim. Edos. S.L.P./Tamps.	9	2	0	3	0	0	1	0	2	0	0	0	0	1	0	0	0	0	0	0	0
Cd. Valles - San Luis Potosí	68	9	0	14	0	0	9	2	12	3	4	1	1	6	0	3	0	3	0	0	1
Cd. Valles - Tampico Cd. Valles - Lim. Edos. S.L.P./Ver.	8	2	0	1	0	0	1	0	2	0	1	1	0	0	0	0	0	0	0	0	0
El Clarín - Agua Buena	2	0	0	1	0	0	0	1	0	0	0	0	0	0	0	0	0	0	0	0	0
Ent. Ahualulco - Ent. La Bonita	10	2	1	1	0	0	1	1	2	1	0	0	0	0	0	0	0	1	0	0	0
Ent. de Zaragoza - San Felipe T. C. (Querétaro - San Luis Potosí) - Lim. Edos. S.L.P./Gto.	32	6	0	7	1	0	3	1	4	0	3	2	0	2	2	0	0	0	0	1	0
Ent. Tula - Cd. Victoria T. C. (Antiguo Morelos - El Huizache) - Lim. Edos. S.L.P./Tamps.																					
Jalpan de Serra - Río Verde Lim. Edos. Qro./S.L.P. - Río Verde	2	0	0	0	0	0	0	0	1	0	0	0	0	0	1	0	0	0	0	0	0
Lagos de Moreno - Villa de Arriaga (Cuota)																					
Libramiento de Cd. Valles	5	0	1	0	0	0	1	0	0	0	0	0	0	2	1	0	0	0	0	0	0
Libramiento de Matehuala (Cuota)	4	1	0	2	0	0	0	0	0	0	0	0	0	1	0	0	0	0	0	0	0

ACCIDENTES POR TIPO DE VEHÍCULO

2018

SAN LUIS POTOSÍ

Carretera y tramo	Accidentes	Accidentes por tipo de vehículo																			
		A	B	C	M	O	A-A	A-B	A-C	A-M	A-O	B-C	B-M	C-C	C-M	C-O	M-M	M-O	O-O	A-B-C	A-C-O
Libramiento de Mexquitic	2	0	0	0	1	0	0	0	1	0	0	0	0	0	0	0	0	0	0	0	0
Libramiento de Villa de Reyes																					
Libramiento Norponiente de San Luis Potosí (Cuota)	7	0	0	4	0	0	0	0	1	0	1	0	0	1	0	0	0	0	0	0	0
Libramiento Oriente de San Luis Potosí (Cuota)	11	1	0	4	0	0	0	0	2	0	0	1	0	2	0	0	0	0	1	0	0
Libramiento Villa de Arriaga																					
Matehuala - Ent. Puerto México Matehuala - Lim. Edos. S.L.P./N.L.	5	0	0	0	0	0	0	0	1	1	0	0	0	3	0	0	0	0	0	0	0
Portezuelo - Cd. Valles Lim. Edos. Hgo./S.L.P. - Cd. Valles	20	3	0	1	0	0	7	2	4	0	0	1	0	2	0	0	0	0	0	0	0
Querétaro - San Luis Potosí Lim. Edos. Gto./S.L.P. - San Luis Potosí	118	21	3	26	2	0	14	0	26	4	6	3	0	7	1	4	0	1	0	0	0
Ramal a Aeropuerto de S.L.P.																					
Ramal a El Estribo	1	1	0	0	0	0	0	0	0	0	0	0	0	0	0	0	0	0	0	0	0
Ramal a Ojo de Agua	4	1	0	0	0	0	1	0	0	1	0	0	0	0	1	0	0	0	0	0	0
Ramal a Rayón																					
Rayón - Cd. del Maíz																					

ACCIDENTES POR TIPO DE VEHÍCULO

2018

SAN LUIS POTOSÍ

Carretera y tramo	Accidentes	Accidentes por tipo de vehículo																			
		A	B	C	M	O	A-A	A-B	A-C	A-M	A-O	B-C	B-M	C-C	C-M	C-O	M-M	M-O	O-O	A-B-C	A-C-O
Rayón - Ent. Tamuín (Cuota)	13	3	0	4	1	0	1	1	0	0	0	0	0	1	2	0	0	0	0	0	0
San Juan del Río - Xilitla Lim. Edos. Qro./S.L.P. - T. C. (Portezuelo - Cd. Valles)	1	0	0	1	0	0	0	0	0	0	0	0	0	0	0	0	0	0	0	0	0
San Lorenzo - Moctezuma																					
San Luis Potosí - Ent. Arcinas (km 0.000 - km 55.130) (km 89.300 - km 122.470)	29	10	0	8	0	1	1	0	4	1	0	2	0	0	1	1	0	0	0	0	0
San Luis Potosí - Lagos de Moreno San Luis Potosí - Lim. Edos. S.L.P./Zac.	15	2	0	2	0	0	6	0	2	0	0	0	0	2	0	1	0	0	0	0	0
San Luis Potosí - Matehuala	76	17	0	20	2	0	5	0	11	2	2	0	0	12	0	3	0	1	0	1	0
T. C. (Ent. El Huizache - Ant. Morelos) - El Salto																					
T. C. (Querétaro - S.L.P.) - Tierra Nueva	2	0	0	1	0	0	0	0	1	0	0	0	0	0	0	0	0	0	0	0	0
T. C. (S.L.P. - Matehuala) - Villa Hidalgo																					
Tamazunchale - San Felipe Orizatlán T. C. (Portezuelo - Cd. Valles) - Lim. Edos. S.L.P./Hgo.																					

TOTAL DE ACCIDENTES POR TIPO DE VEHÍCULO

Totales	**459**	**84**	**5**	**102**	**7**	**1**	**54**	**8**	**79**	**14**	**17**	**11**	**1**	**43**	**10**	**12**	**1**	**6**	**1**	**2**	**1**
Porcentajes	**100.00**	**18.30**	**1.09**	**22.22**	**1.53**	**0.22**	**11.76**	**1.74**	**17.21**	**3.05**	**3.70**	**2.40**	**0.22**	**9.37**	**2.18**	**2.61**	**0.22**	**1.31**	**0.22**	**0.44**	**0.22**

Tipo de vehículo: A - Automóvil, B - Autobús, C - Camión sencillo y combinado, furgoneta y pick-up, M - Motocicletas y bicicletas, O - Otros (maquinaria agrícola y de construcción, tren y vehículos no identificados)

TIPO DE VEHÍCULOS INVOLUCRADOS

2018

SAN LUIS POTOSÍ

Carretera y tramo	A	B	C	M	O	A-A		A-B		A-C		A-M		A-O		B-C		B-M		C-C		C-M		C-O		M-M		M-O		O-O		A-B-C			A-C-O			Total de vehículos
						A	A	A	B	A	C	A	M	A	O	B	C	B	M	C	C	C	M	C	O	M	M	M	O	O	O	A	B	C	A	C	O	
Antiguo Morelos - Ent. El Huizache Lim. Edos. Tamps./S.L.P. - T. C. (San Luis Potosí - Matehuala (Ent. El Huizache))	2	0	2	0	0	0	0	0	0	2	2	0	0	0	0	0	0	0	0	0	0	0	0	0	0	0	0	0	0	0	0	0	0	0	0	0	0	8
Carbonera - T. C. (Ent. Morelos - Saltillo) Carbonera - Lim. Edos. S.L.P./Zac.	1	0	0	0	0	3	3	0	0	1	1	1	1	0	0	0	0	0	0	1	1	1	1	0	0	1	1	0	0	0	0	0	0	0	0	0	0	17
Cd. Valles - Cd. Victoria Cd. Valles - Lim. Edos. S.L.P./Tamps.	2	0	3	0	0	1	1	0	0	2	2	0	0	0	0	0	0	0	0	1	1	0	0	0	0	0	0	0	0	0	0	0	0	0	0	0	0	13
Cd. Valles - San Luis Potosí	9	0	14	0	0	9	10	2	2	14	13	3	3	6	4	1	1	1	1	6	6	0	0	3	3	0	0	3	3	0	0	0	0	0	1	1	1	120
Cd. Valles - Tampico Cd. Valles - Lim. Edos. S.L.P./Ver.	2	0	1	0	0	1	1	0	0	2	2	0	0	1	1	1	1	0	0	0	0	0	0	0	0	0	0	0	0	0	0	0	0	0	0	0	0	13
El Clarín - Agua Buena	0	0	1	0	0	0	0	1	1	0	0	0	0	0	0	0	0	0	0	0	0	0	0	0	0	0	0	0	0	0	0	0	0	0	0	0	0	3
Ent. Ahualulco - Ent. La Bonita	2	1	1	0	0	1	1	1	1	2	2	1	1	0	0	0	0	0	0	0	0	0	0	0	0	0	0	1	1	0	0	0	0	0	0	0	0	16
Ent. de Zaragoza - San Felipe T. C. (Querétaro - San Luis Potosí) - Lim. Edos. S.L.P./Gto.	6	0	7	1	0	3	3	1	1	4	4	0	0	3	3	2	2	0	0	2	2	2	2	0	0	0	0	0	0	0	0	1	1	1	0	0	0	51
Ent. Tula - Cd. Victoria T. C. (Antiguo Morelos - El Huizache) - Lim. Edos. S.L.P./Tamps.																																						
Jalpan de Serra - Río Verde Lim. Edos. Qro./S.L.P. - Río Verde	0	0	0	0	0	0	0	0	0	1	1	0	0	0	0	0	0	0	0	0	0	1	1	0	0	0	0	0	0	0	0	0	0	0	0	0	0	4
Lagos de Moreno - Villa de Arriaga (Cuota)																																						
Libramiento de Cd. Valles	0	1	0	0	0	1	1	0	0	0	0	0	0	0	0	0	0	0	0	2	2	1	1	0	0	0	0	0	0	0	0	0	0	0	0	0	0	9
Libramiento de Matehuala (Cuota)	1	0	2	0	0	0	0	0	0	0	0	0	0	0	0	0	0	0	0	1	1	0	0	0	0	0	0	0	0	0	0	0	0	0	0	0	0	5

TIPO DE VEHÍCULOS INVOLUCRADOS

2018

SAN LUIS POTOSÍ

Carretera y tramo	A	B	C	M	O	A-A		A-B		A-C		A-M		A-O		B-C		B-M		C-C		C-M		C-O		M-M		M-O		O-O		A-B-C			A-C-O			Total de vehículos
						A	A	A	B	A	C	A	M	A	O	B	C	B	M	C	C	C	M	C	O	M	M	M	O	O	O	A	B	C	A	C	O	
Libramiento de Mexquitic	0	0	0	1	0	0	0	0	0	2	2	0	0	0	0	0	0	0	0	0	0	0	0	0	0	0	0	0	0	0	0	0	0	0	0	0	0	5
Libramiento de Villa de Reyes																																						
Libramiento Norponiente de San Luis Potosí (Cuota)	0	0	4	0	0	0	0	0	0	1	1	0	0	1	1	0	0	0	0	1	1	0	0	0	0	0	0	0	0	0	0	0	0	0	0	0	0	10
Libramiento Oriente de San Luis Potosí (Cuota)	1	0	4	0	0	0	0	0	0	2	2	0	0	0	0	1	3	0	0	2	2	0	0	0	0	0	0	0	0	1	1	0	0	0	0	0	0	19
Libramiento Villa de Arriaga																																						
Matehuala - Ent. Puerto México Matehuala - Lim. Edos. S.L.P./N.L.	0	0	0	0	0	0	0	0	0	1	2	1	1	0	0	0	0	0	0	3	3	0	0	0	0	0	0	0	0	0	0	0	0	0	0	0	0	11
Portezuelo - Cd. Valles Lim. Edos. Hgo./S.L.P. - Cd. Valles	3	0	1	0	0	7	8	2	2	4	4	0	0	0	0	1	1	0	0	2	2	0	0	0	0	0	0	0	0	0	0	0	0	0	0	0	0	37
Querétaro - San Luis Potosí Lim. Edos. Gto./S.L.P. - San Luis Potosí	21	3	26	2	0	14	18	0	0	33	32	4	4	6	6	3	3	0	0	8	9	1	1	4	4	0	0	1	1	0	0	0	0	0	0	0	0	204
Ramal a Aeropuerto de S.L.P.																																						
Ramal a El Estribo	1	0	0	0	0	0	0	0	0	0	0	0	0	0	0	0	0	0	0	0	0	0	0	0	0	0	0	0	0	0	0	0	0	0	0	0	0	1
Ramal a Ojo de Agua	1	0	0	0	0	1	1	0	0	0	0	1	1	0	0	0	0	0	0	0	0	1	1	0	0	0	0	0	0	0	0	0	0	0	0	0	0	7
Ramal a Rayón																																						
Rayón - Cd. del Maíz																																						

TIPO DE VEHÍCULOS INVOLUCRADOS

2018

SAN LUIS POTOSÍ

Carretera y tramo	A	B	C	M	O	A-A		A-B		A-C		A-M		A-O		B-C		B-M		C-C		C-M		C-O		M-M		M-O		O-O		A-B-C			A-C-O			Total de vehículos
						A	A	A	B	A	C	A	M	A	O	B	C	B	M	C	C	C	M	C	O	M	M	M	O	O	O	A	B	C	A	C	O	
Rayón - Ent. Tamuín (Cuota)	3	0	4	1	0	1	1	1	1	0	0	0	0	0	0	0	0	0	0	1	1	2	2	0	0	0	0	0	0	0	0	0	0	0	0	0	0	18
San Juan del Río - Xilitla Lim. Edos. Qro./S.L.P. - T. C. (Portezuelo - Cd. Valles)	0	0	1	0	0	0	0	0	0	0	0	0	0	0	0	0	0	0	0	0	0	0	0	0	0	0	0	0	0	0	0	0	0	0	0	0	0	1
San Lorenzo - Moctezuma																																						
San Luis Potosí - Ent. Arcinas (km 0.000 - km 55.130) (km 89.300 - km 122.470)	10	0	8	0	1	1	1	0	0	4	4	1	1	0	0	2	2	0	0	0	0	1	1	2	1	0	0	0	0	0	0	0	0	0	0	0	0	40
San Luis Potosí - Lagos de Moreno San Luis Potosí - Lim. Edos. S.L.P./Zac.	2	0	2	0	0	6	6	0	0	2	2	0	0	0	0	0	0	0	0	2	2	0	0	1	1	0	0	0	0	0	0	0	0	0	0	0	0	26
San Luis Potosí - Matehuala	17	0	20	2	0	5	8	0	0	12	11	2	2	2	2	0	0	0	0	14	16	0	0	5	3	0	0	1	1	0	0	2	1	1	0	0	0	127
T. C. (Ent. El Huizache - Ant. Morelos) - El Salto																																						
T. C. (Querétaro - S.L.P.) - Tierra Nueva	0	0	1	0	0	0	0	0	0	1	1	0	0	0	0	0	0	0	0	0	0	0	0	0	0	0	0	0	0	0	0	0	0	0	0	0	0	3
T. C. (S.L.P. - Matehuala) - Villa Hidalgo																																						
Tamazunchale - San Felipe Orizatlán T. C. (Portezuelo - Cd. Valles) - Lim. Edos. S.L.P./Hgo.																																						

TIPO DE VEHÍCULOS INVOLUCRADOS

2018

SAN LUIS POTOSÍ

Carretera y tramo	A	B	C	M	O	A-A		A-B		A-C		A-M		A-O		B-C		B-M		C-C		C-M		C-O		M-M		M-O		O-O		A-B-C			A-C-O			Total de vehículos
						A	A	A	B	A	C	A	M	A	O	B	C	B	M	C	C	C	M	C	O	M	M	M	O	O	O	A	B	C	A	C	O	
Totales	**84**	**5**	**102**	**7**	**1**	**54**	**63**	**8**	**8**	**90**	**88**	**14**	**14**	**19**	**17**	**11**	**13**	**1**	**1**	**46**	**49**	**10**	**10**	**15**	**12**	**1**	**1**	**6**	**6**	**1**	**1**	**3**	**2**	**2**	**1**	**1**	**1**	**768**

TOTAL DE TIPOS DE VEHÍCULOS INVOLUCRADOS

Totales	**84**	**5**	**102**	**7**	**1**	**117**		**16**		**178**		**28**		**36**		**24**		**2**		**95**		**20**		**27**		**2**		**12**		**2**		**7**			**3**			**768**

	Tipo de vehículo	Total de vehículos	Porcentaje
A	Automóvil	336	43.75
B	Autobús	27	3.52
C	Camión sencillo y combinado, furgoneta y Pick up	326	42.45
M	Motocicletas y bicicletas	40	5.21
O	Otros (maquinaria agrícola y de construcción, tren y vehículos no identificados)	39	5.08
	Total	768	100.00

RED CARRETERA LIBRE Y DE CUOTA

2018

SAN LUIS POTOSÍ

Clasificación	Longitud (km)	Accidentes	Heridos	Muertos	Daños materiales (millones)	Vehículos - Kilómetro (millones)	Índice de accidentes por 10^6 de Veh-Km
Cuota	**232.26**	**35**	**20**	**12**	**5.1400**	**534.778**	**0.065**
Libre	**1,644.31**	**424**	**344**	**134**	**38.5315**	**5,873.939**	**0.072**
Resumen del estado	**1,876.57**	**459**	**364**	**146**	**43.6715**	**6,408.718**	**0.072**

SINALOA

Estadística de Accidentes de Tránsito, Año 2018

ÍNDICES DE ACCIDENTALIDAD

2018

SINALOA

ÍNDICE DE ACCIDENTES EN EL ESTADO POR CADA 10^6 VEH-KM

$\overline{I}_{\text{Veh-km}}^{A} = 0.067$



SINALOA

1. Tanto la longitud de la red carretera como los tramos bajo la vigilancia de la Policía Federal están en proceso de actualización, razón por la cual existen algunas diferencias respecto a las versiones de años anteriores de este documento.

ACCIDENTES DE TRÁNSITO

2018

SINALOA

Carretera y tramo	Longitud del camino (km)	Veh-km (millones)	Accidentes				Saldos			Índices por 10^6 de Veh-km		Índices por 10^5 de Veh-km		
			Total	Con muertos	Sólo con heridos	Equivalentes (1)	Muertos	Heridos	Daños materiales (millones)	Accidentes	Peligrosidad	Accidentes mortales	Muertos	Heridos
Culiacán - El Dorado (Estatal Cuota) Piggy Back - Ent. Costa Rica	17.000	189.290	11	2	4	41	2	9	0.4880	0.058	0.217	0.001	0.001	0.005
Culiacán - Ent. Las Brisas (Estatal Cuota)	125.700	352.598	30	3	5	60	3	6	2.0750	0.085	0.170	0.001	0.001	0.002
Culiacán - Los Mochis	204.300	1,136.124	48	13	17	252	18	48	2.4185	0.042	0.222	0.001	0.002	0.004
Durango - Mazatlán (Cuota) Lim. Edos. Dgo./Sin. - Villa Unión	72.600	60.660	16	4	6	90	5	22	3.7450	0.264	1.484	0.007	0.008	0.036
Durango - Villa Unión Lim. Edos. Dgo./Sin. - T. C. (Tepic - Mazatlán)	95.900	79.111	7	1	5	31	1	9	0.6410	0.088	0.392	0.001	0.001	0.011
Libramiento de Culiacán (Cuota)	21.500	72.950	2	0	1	4	0	1	0.4700	0.027	0.055	0.000	0.000	0.001
Libramiento de Mazatlán	5.500	59.364												
Libramiento de Mazatlán (Cuota)	29.550	96.198	3	0	1	5	0	1	1.9900	0.031	0.052	0.000	0.000	0.001
Libramiento Sur de Culiacán	8.900	98.015	7	1	2	23	1	5	0.7200	0.071	0.235	0.001	0.001	0.005
Los Mochis - Cd. Obregón (Cuota) T. C. (Topolobampo - Choix) - Lim. Edos. Sin./Son.	69.800	345.985	11	2	6	51	3	11	0.9425	0.032	0.147	0.001	0.001	0.003
Mazatlán - Culiacán	215.300	525.461	31	10	15	183	11	43	2.4220	0.059	0.348	0.002	0.002	0.008
Mazatlán - Culiacán (Cuota)	181.500	559.847	59	7	18	221	9	54	7.9830	0.105	0.395	0.001	0.002	0.010
Pericos - Los Naranjos	37.500	39.906												

ACCIDENTES DE TRÁNSITO

2018

SINALOA

Carretera y tramo	Longitud del camino (km)	Veh-km (millones)	Accidentes				Saldos			Índices por 10^6 de Veh-km		Índices por 10^5 de Veh-km		
			Total	Con muertos	Sólo con heridos	Equivalentes (1)	Muertos	Heridos	Daños materiales (millones)	Accidentes	Peligrosidad	Accidentes mortales	Muertos	Heridos
Ramal a Aeropuerto de Culiacán	1.500	7.339	1	0	1	5	0	2	0.0620	0.136	0.681	0.000	0.000	0.027
Ramal a Aeropuerto de Los Mochis	4.700	16.863	1	0	0	1	0	0	0.0400	0.059	0.059	0.000	0.000	0.000
Tepic - Mazatlán Lim. Edos. Nay./Sin. - Mazatlán	141.900	459.297	42	11	18	192	12	39	2.4115	0.091	0.418	0.002	0.003	0.008
Tepic - Villa Unión (Cuota) Lim. Edos. Nay./Sin. - X. C. (Durango - Villa Unión (Cuota))	96.700	168.786	16	4	4	54	4	7	4.7100	0.095	0.320	0.002	0.002	0.004

TOTAL DE ACCIDENTES DE TRÁNSITO

Sinaloa	**1,329.850**	**4,267.795**	**285**	**58**	**103**	**1,213**	**69**	**257**	**31.1185**	**0.067**	**0.284**	**0.001**	**0.002**	**0.006**

NOTA: (1) Para accidentes equivalentes un muerto = 6 accidentes y un herido = 2 accidentes

ACCIDENTES Y SALDOS POR MES

2018

SINALOA

Carretera y tramo	Saldos	Enero	Febrero	Marzo	Abril	Mayo	Junio	Julio	Agosto	Septiembre	Octubre	Noviembre	Diciembre
Culiacán - El Dorado (Estatal Cuota) Piggy Back - Ent. Costa Rica	Accidentes	3			2	1		1	1		1	1	1
	Muertos	0			1	0		0	0		1	0	0
	Heridos	4			0	2		0	1		1	0	1
	Daños materiales (millones)	0.1700			0.0800	0.0030		0.0400	0.0200		0.0150	0.1200	0.0400
Culiacán - Ent. Las Brisas (Estatal Cuota)	Accidentes	6	2		3	2	1	1	3	3	3	2	4
	Muertos	0	0		0	0	0	0	2	0	1	0	0
	Heridos	0	0		0	0	1	0	0	1	2	0	2
	Daños materiales (millones)	0.5650	0.3500		0.1250	0.0550	0.0200	0.0400	0.1000	0.3300	0.1370	0.1100	0.2430
Culiacán - Los Mochis	Accidentes	1	5	6	2	4	5	6	5	3		6	5
	Muertos	1	0	1	1	0	3	3	0	0		7	2
	Heridos	0	3	8	2	1	4	8	8	5		6	3
	Daños materiales (millones)	0.0305	0.2310	0.2660	0.0350	0.3970	0.3450	0.3480	0.1220	0.0920		0.2120	0.3400
Durango - Mazatlán (Cuota) Lim. Edos. Dgo./Sin. - Villa Unión	Accidentes	1			2	3	3	1		1	1	3	1
	Muertos	0			0	0	2	2		0	0	1	0
	Heridos	0			4	6	1	5		1	0	5	0
	Daños materiales (millones)	0.2000			0.1050	0.3000	0.5500	0.0500		0.7200	0.2500	1.4300	0.1400
Durango - Villa Unión Lim. Edos. Dgo./Sin. - T. C. (Tepic - Mazatlán)	Accidentes		2		1			2			1	1	
	Muertos		0		0			0			1	0	
	Heridos		1		2			2			1	3	
	Daños materiales (millones)		0.4500		0.0110			0.0400			0.0500	0.0900	
Libramiento de Culiacán (Cuota)	Accidentes	1		1									
	Muertos	0		0									
	Heridos	0		1									
	Daños materiales (millones)	0.0600		0.4100									
Libramiento de Mazatlán (Cuota)	Accidentes			1	1							1	
	Muertos			0	0							0	
	Heridos			0	1							0	
	Daños materiales (millones)			0.9000	0.0900							1.0000	

ACCIDENTES Y SALDOS POR MES

2018

SINALOA

Carretera y tramo	Saldos	Enero	Febrero	Marzo	Abril	Mayo	Junio	Julio	Agosto	Septiembre	Octubre	Noviembre	Diciembre
Libramiento de Mazatlán	Accidentes												
	Muertos												
	Heridos												
	Daños materiales (millones)												
Libramiento Sur de Culiacán	Accidentes			1		1		1			2	2	
	Muertos			0		0		1			0	0	
	Heridos			0		0		0			4	1	
	Daños materiales (millones)			0.0600		0.3030		0.0500			0.2000	0.1070	
Los Mochis - Cd. Obregón (Cuota) T. C. (Topolobampo - Choix) - Lim. Edos. Sin./Son.	Accidentes	1	1		1	1		2		2	2	1	
	Muertos	0	0		0	0		0		1	2	0	
	Heridos	1	1		0	1		1		0	4	3	
	Daños materiales (millones)	0.0100	0.0300		0.0500	0.0015		0.0700		0.0310	0.6900	0.0600	
Mazatlán - Culiacán (Cuota)	Accidentes	8	4	5	8	5	6	4	3	2	4	6	4
	Muertos	2	2	2	0	1	0	1	0	0	0	1	0
	Heridos	3	1	0	24	6	5	2	0	0	3	6	4
	Daños materiales (millones)	1.4000	0.6300	0.3820	1.3700	1.0750	0.3770	0.8020	0.7000	0.1200	0.1270	0.5500	0.4500
Mazatlán - Culiacán	Accidentes	4	1	2	2	2	2	2	2	6	2	2	4
	Muertos	2	0	0	1	2	0	0	1	0	0	2	3
	Heridos	1	0	2	0	5	2	3	1	7	5	6	11
	Daños materiales (millones)	0.3300	0.0550	0.0720	0.3600	0.1400	0.0625	0.0940	0.0815	0.2660	0.1150	0.3250	0.5210
Pericos - Los Naranjos	Accidentes												
	Muertos												
	Heridos												
	Daños materiales (millones)												
Ramal a Aeropuerto de Culiacán	Accidentes				1								
	Muertos				0								
	Heridos				2								
	Daños materiales (millones)				0.0620								

ACCIDENTES Y SALDOS POR MES

2018

SINALOA

Carretera y tramo	Saldos	Enero	Febrero	Marzo	Abril	Mayo	Junio	Julio	Agosto	Septiembre	Octubre	Noviembre	Diciembre
Ramal a Aeropuerto de Los Mochis	Accidentes											1	
	Muertos											0	
	Heridos											0	
	Daños materiales (millones)											0.0400	
Tepic - Mazatlán Lim. Edos. Nay./Sin. - Mazatlán	Accidentes	6		8	2	1	2	3	3	3	7	5	2
	Muertos	1		2	3	1	1	2	0	1	1	0	0
	Heridos	2		9	4	0	1	1	6	4	3	3	6
	Daños materiales (millones)	0.4130		0.5260	0.0900	0.0100	0.0605	0.0705	0.1760	0.2050	0.5555	0.1050	0.2000
Tepic - Villa Unión (Cuota) Lim. Edos. Nay./Sin. - X. C. (Durango - Villa Unión (Cuota))	Accidentes	1		3		1	1	3	3	2			2
	Muertos	1		3		0	0	0	0	0			0
	Heridos	0		3		0	0	1	1	1			1
	Daños materiales (millones)	0.0600		0.6300		0.0300	0.7000	1.6000	0.2200	1.2800			0.1900

TOTAL DE ACCIDENTES Y SALDOS POR MES

Sinaloa	**Accidentes**	**32**	**15**	**27**	**25**	**21**	**20**	**26**	**20**	**22**	**23**	**31**	**23**
	Muertos	**7**	**2**	**8**	**6**	**4**	**6**	**9**	**3**	**2**	**6**	**11**	**5**
	Heridos	**11**	**6**	**23**	**39**	**21**	**14**	**23**	**17**	**19**	**23**	**33**	**28**
	Daños materiales (millones)	**3.2385**	**1.7460**	**3.2460**	**2.3780**	**2.3145**	**2.1150**	**3.2045**	**1.4195**	**3.0440**	**2.1395**	**4.1490**	**2.1240**

ACCIDENTES POR DÍA DE LA SEMANA Y CONDICIONES DE LUZ

2018

SINALOA

Carretera y tramo	Accidentes	Día de la semana							Condiciones de luz			
		Lunes	Martes	Miércoles	Jueves	Viernes	Sábado	Domingo	Día	Crepúsculo	Noche	Alumbrado público
Culiacán - El Dorado (Estatal Cuota) Piggy Back - Ent. Costa Rica	Accidentes	4		2	2		1	2	5	1	5	
	Accidentes mortales	1		1	0		0	0	0	0	2	
Culiacán - Ent. Las Brisas (Estatal Cuota)	Accidentes	2	2	6		9	5	6	16	1	13	
	Accidentes mortales	0	1	0		1	1	0	2	0	1	
Culiacán - Los Mochis	Accidentes	5	4	3	8	9	6	13	26	1	21	
	Accidentes mortales	1	1	1	1	3	4	2	6	1	6	
Durango - Mazatlán (Cuota) Lim. Edos. Dgo./Sin. - Villa Unión	Accidentes	1	2	2	1	2	4	4	12		3	1
	Accidentes mortales	0	1	0	0	0	3	0	3		1	0
Durango - Villa Unión Lim. Edos. Dgo./Sin. - T. C. (Tepic - Mazatlán)	Accidentes	1		1		1		4	1		6	
	Accidentes mortales	0		0		0		1	0		1	
Libramiento de Culiacán (Cuota)	Accidentes		1	1					1		1	
	Accidentes mortales		0	0					0		0	
Libramiento de Mazatlán (Cuota)	Accidentes					1	1	1	1		2	
	Accidentes mortales					0	0	0	0		0	
Libramiento de Mazatlán	Accidentes											
	Accidentes mortales											
Libramiento Sur de Culiacán	Accidentes			3	2	1		1	6		1	
	Accidentes mortales			0	0	0		1	1		0	
Los Mochis - Cd. Obregón (Cuota) T. C. (Topolobampo - Choix) - Lim. Edos. Sin./Son.	Accidentes	2	2			2	2	3	2		9	
	Accidentes mortales	0	1			0	0	1	1		1	
Mazatlán - Culiacán (Cuota)	Accidentes	8	1	10	10	10	8	12	30	2	26	1
	Accidentes mortales	2	0	0	1	1	1	2	5	1	0	1

ACCIDENTES POR DÍA DE LA SEMANA Y CONDICIONES DE LUZ

2018

SINALOA

Carretera y tramo	Accidentes	Día de la semana							Condiciones de luz			
		Lunes	Martes	Miércoles	Jueves	Viernes	Sábado	Domingo	Día	Crepúsculo	Noche	Alumbrado público
Mazatlán - Culiacán	Accidentes	4	3	7	1	3	7	6	20		11	
	Accidentes mortales	0	0	5	0	2	2	1	4		6	
Pericos - Los Naranjos	Accidentes											
	Accidentes mortales											
Ramal a Aeropuerto de Culiacán	Accidentes	1							1			
	Accidentes mortales	0							0			
Ramal a Aeropuerto de Los Mochis	Accidentes						1		1			
	Accidentes mortales						0		0			
Tepic - Mazatlán Lim. Edos. Nay./Sin. - Mazatlán	Accidentes	5	7	8	5	7	3	7	19	3	20	
	Accidentes mortales	2	2	1	0	0	2	4	4	1	6	
Tepic - Villa Unión (Cuota) Lim. Edos. Nay./Sin. - X. C. (Durango - Villa Unión (Cuota))	Accidentes	1	2	3	3	2	3	2	9		7	
	Accidentes mortales	0	0	1	2	0	1	0	4		0	

TOTAL DE ACCIDENTES DE POR DÍA DE LA SEMANA Y CONDICIONES DE LUZ

Sinaloa	**Accidentes**	**34**	**24**	**46**	**32**	**47**	**41**	**61**	**150**	**8**	**125**	**2**
	Accidentes mortales	**6**	**6**	**9**	**4**	**7**	**14**	**12**	**30**	**3**	**24**	**1**

ACCIDENTES EN PERIODOS FESTIVOS

2018

SINALOA

Carretera y tramo	Saldos	Año nuevo 01/Ene/2018	Día de la Constitución 03/Feb/2018 05/Feb/2018	Natalicio Benito Juárez 17/Mar/2018 19/Mar/2018	Días Santos 29/Mar/2018 01/Abr/2018	Día del trabajo 01/May/2018	Batalla de Puebla 05/May/2018	Indepen-dencia 15/Sep/2018 16/Sep/2018	Día de muertos 02/Nov/2018 04/Nov/2018	Revolución 16/Nov/2018 19/Nov/2018	Navidad 22/Dic/2018 25/Dic/2018
Culiacán - El Dorado (Estatal Cuota) Piggy Back - Ent. Costa Rica	Accidentes	1									
	Muertos	0									
	Heridos	0									
	Daños materiales (millones)	0.0800									
Culiacán - Ent. Las Brisas (Estatal Cuota)	Accidentes	1			1						2
	Muertos	0			0						0
	Heridos	0			0						1
	Daños materiales (millones)	0.0500			0.1000						0.0650
Culiacán - Los Mochis	Accidentes		2	1	2				2	1	
	Muertos		0	0	0				1	0	
	Heridos		0	1	3				0	1	
	Daños materiales (millones)		0.1500	0.0900	0.0420				0.0700	0.0200	
Durango - Mazatlán (Cuota) Lim. Edos. Dgo./Sin. - Villa Unión	Accidentes				1					1	
	Muertos				0					0	
	Heridos				4					5	
	Daños materiales (millones)				0.0800					0.0250	
Durango - Villa Unión Lim. Edos. Dgo./Sin. - T. C. (Tepic - Mazatlán)	Accidentes		1								
	Muertos		0								
	Heridos		0								
	Daños materiales (millones)		0.4000								
Libramiento de Culiacán (Cuota)	Accidentes										
	Muertos										
	Heridos										
	Daños materiales (millones)										
Libramiento de Mazatlán (Cuota)	Accidentes				1						
	Muertos				0						
	Heridos				0						
	Daños materiales (millones)				0.9000						

ACCIDENTES EN PERIODOS FESTIVOS

2018

SINALOA

Carretera y tramo	Saldos	Año nuevo 01/Ene/2018	Día de la Constitución 03/Feb/2018 05/Feb/2018	Natalicio Benito Juárez 17/Mar/2018 19/Mar/2018	Días Santos 29/Mar/2018 01/Abr/2018	Día del trabajo 01/May/2018	Batalla de Puebla 05/May/2018	Indepen-dencia 15/Sep/2018 16/Sep/2018	Día de muertos 02/Nov/2018 04/Nov/2018	Revolución 16/Nov/2018 19/Nov/2018	Navidad 22/Dic/2018 25/Dic/2018
Libramiento de Mazatlán	Accidentes										
	Muertos										
	Heridos										
	Daños materiales (millones)										
Libramiento Sur de Culiacán	Accidentes										
	Muertos										
	Heridos										
	Daños materiales (millones)										
Los Mochis - Cd. Obregón (Cuota) T. C. (Topolobampo - Choix) - Lim. Edos. Sin./Son.	Accidentes							1			
	Muertos							1			
	Heridos							0			
	Daños materiales (millones)							0.0060			
Mazatlán - Culiacán (Cuota)	Accidentes	1	1	1	1				2	1	1
	Muertos	1	2	2	0				1	0	0
	Heridos	0	0	0	5				4	2	0
	Daños materiales (millones)	0.1500	0.0400	0.0700	0.1200				0.1500	0.0500	0.0500
Mazatlán - Culiacán	Accidentes			1							
	Muertos			0							
	Heridos			1							
	Daños materiales (millones)			0.0400							
Pericos - Los Naranjos	Accidentes										
	Muertos										
	Heridos										
	Daños materiales (millones)										
Ramal a Aeropuerto de Culiacán	Accidentes										
	Muertos										
	Heridos										
	Daños materiales (millones)										

ACCIDENTES EN PERIODOS FESTIVOS

2018

SINALOA

Carretera y tramo	Saldos	Año nuevo 01/Ene/2018	Día de la Constitución 03/Feb/2018 05/Feb/2018	Natalicio Benito Juárez 17/Mar/2018 19/Mar/2018	Días Santos 29/Mar/2018 01/Abr/2018	Día del trabajo 01/May/2018	Batalla de Puebla 05/May/2018	Indepen-dencia 15/Sep/2018 16/Sep/2018	Día de muertos 02/Nov/2018 04/Nov/2018	Revolución 16/Nov/2018 19/Nov/2018	Navidad 22/Dic/2018 25/Dic/2018
Ramal a Aeropuerto de Los Mochis	Accidentes								1		
	Muertos								0		
	Heridos								0		
	Daños materiales (millones)								0.0400		
Tepic - Mazatlán Lim. Edos. Nay./Sin. - Mazatlán	Accidentes	1									
	Muertos	0									
	Heridos	1									
	Daños materiales (millones)	0.1500									
Tepic - Villa Unión (Cuota) Lim. Edos. Nay./Sin. - X. C. (Durango - Villa Unión (Cuota))	Accidentes				1						1
	Muertos				1						0
	Heridos				2						1
	Daños materiales (millones)				0.4000						0.1600

TOTAL DE ACCIDENTES EN PERIODOS FESTIVOS

Sinaloa	**Accidentes**	**4**	**4**	**3**	**7**	**0**	**0**	**1**	**5**	**3**	**4**
	Muertos	**1**	**2**	**2**	**1**	**0**	**0**	**1**	**2**	**0**	**0**
	Heridos	**1**	**0**	**2**	**14**	**0**	**0**	**0**	**4**	**8**	**2**
	Daños materiales (millones)	**0.4300**	**0.5900**	**0.2000**	**1.6420**	**0.0000**	**0.0000**	**0.0060**	**0.2600**	**0.0950**	**0.2750**

ACCIDENTES POR KILÓMETRO

2018

SINALOA

CARRETERA Y TRAMO: Culiacán - El Dorado (Estatal Cuota) Piggy Back - Ent. Costa Rica INICIA EN KM: 0+000 FINALIZA EN KM: 17+000

ACCIDENTES	MUERTOS	HERIDOS	DAÑOS	MATERIALES	CONDUCTOR	VEHÍCULO	CAMINO	GANADO	A. NATURAL	CAUSAS	SALDOS
1	1	1	15,000		1	0	0	0	0		
3	0	1	140,000		3	0	0	0	0		
1	0	0	60,000		1	1	0	0	0		
1	1	0	20,000		1	0	0	0	0		
1	0	0	120,000		1	0	0	0	0		
3	0	5	130,000		1	0	0	0	0		
1	0	2	3,000		1	0	0	0	0		

KILÓMETRO



NÚMERO Y CLASIFICACIÓN DE ACCIDENTES

CLAVE	CLASIFICACIÓN DEL ACCIDENTE
A	SALIDA DEL CAMINO
B	VOLCADURA
C	CHOQUE POR ALCANCE
D	CHOQUE LATERAL
E	CHOQUE CONTRA OBJETO FIJO
F	CHOQUE FRONTAL
G	COLISIÓN CON MOTOCICLETA
H	ATROPELLAMIENTO

CLAVE	CLASIFICACIÓN DEL ACCIDENTE
J	COLISIÓN CON BICICLETA
K	COLISIÓN SIN ESPECIFICAR
L	COLISIÓN CONTRA VEHÍCULO
M	CHOQUE CONTRA SEMOVIENTE
N	RELATIVO A LA CARGA
O	OTROS

- COLISIÓN CONTRA JINETE
- CAIDA DE PASAJERO
- INCENDIO
- CHOQUE CONTRA OTROS OBJETOS
- DESPRENDIMIENTO DE EJE/NEUMÁTICO
- SIN DATO

ACCIDENTES EQUIVALENTES

🚶	UN MUERTO = 6 ACCIDENTES
Δ	UN HERIDO = 2 ACCIDENTES

ACCIDENTES POR KILÓMETRO

2018

SINALOA

CARRETERA Y TRAMO: Culiacán - Ent. Las Brisas (Estatal Cuota) INICIA EN KM: 0+000 FINALIZA EN KM: 125+700

ACCIDENTES	MUERTOS	HERIDOS	DAÑOS	MATERIALES
2	1	0	35,000	
1	0	0	30,000	
1	0	1	200,000	
1	0	0	200,000	
1	0	1	20,000	

CONDUCTOR	VEHÍCULO	CAMINO	GANADO	A. NATURAL
1	1	1	0	0
1	0	0	0	0
1	0	0	0	0
0	1	0	0	0
0	1	0	2	0	0	1

SALDOS — CAUSAS

KILÓMETRO



NÚMERO Y CLASIFICACIÓN DE ACCIDENTES

CLAVE	CLASIFICACIÓN DEL ACCIDENTE
A	SALIDA DEL CAMINO
B	VOLCADURA
C	CHOQUE POR ALCANCE
D	CHOQUE LATERAL
E	CHOQUE CONTRA OBJETO FIJO
F	CHOQUE FRONTAL
G	COLISIÓN CON MOTOCICLETA
H	ATROPELLAMIENTO

CLAVE	CLASIFICACIÓN DEL ACCIDENTE
J	COLISIÓN CON BICICLETA
K	COLISIÓN SIN ESPECIFICAR
L	COLISIÓN CONTRA VEHÍCULO
M	CHOQUE CONTRA SEMOVIENTE
N	RELATIVO A LA CARGA
O	OTROS

- COLISIÓN CONTRA JINETE
- CAIDA DE PASAJERO
- INCENDIO
- CHOQUE CONTRA OTROS OBJETOS
- DESPRENDIMIENTO DE EJE/NEUMÁTICO
- SIN DATO

ACCIDENTES EQUIVALENTES

♿	UN MUERTO = 6 ACCIDENTES
Δ	UN HERIDO = 2 ACCIDENTES

ACCIDENTES POR KILÓMETRO

2018

SINALOA

CARRETERA Y TRAMO: Culiacán - Ent. Las Brisas (Estatal Cuota) INICIA EN KM: 0+000 FINALIZA EN KM: 125+700

SALDOS ACCIDENTES	MUERTOS	HERIDOS	DAÑOS	MATERIALES	CAUSAS CONDUCTOR	VEHÍCULO	CAMINO	GANADO	A. NATURAL	KILÓMETRO
1	0	0	75,000		1	0	0	0	0	C
1	0	1	35,000		1	0	0	0	0	A Δ Δ
1	0	0	200,000		1	0	0	0	0	C
1	0	2	90,000		1	0	0	0	0	C Δ Δ Δ Δ
1	0	0	88,000		1	0	0	0	0	D
1	0	0	70,000		0	0	1	0	0	B
2	0	1	130,000		2	0	0	0	0	E F Δ Δ
1	0	0	100,000		2	0	0	0	0	E
1	0	0	20,000		1	0	0	0	0	B
2	0	0	70,000		1	0	0	0	0	A O
1	0	0	30,000		1	0	0	0	0	F
1	0	0	50,000		1	0	0	0	0	E
1	0	0	150,000		1	0	0	0	0	E
2	1	0	117,000		3	0	0	0	0	E G 🚶 🚶 🚶 🚶 🚶 🚶

45 50 55 60 65 70 75 80 85

5 10 15 20 25 30 35 40 45 50 55 60 65 70 75 80 85 90

NÚMERO Y CLASIFICACIÓN DE ACCIDENTES

CLAVE	CLASIFICACIÓN DEL ACCIDENTE	CLAVE	CLASIFICACIÓN DEL ACCIDENTE
A	SALIDA DEL CAMINO	J	COLISIÓN CON BICICLETA
B	VOLCADURA	K	COLISIÓN SIN ESPECIFICAR
C	CHOQUE POR ALCANCE	L	COLISIÓN CONTRA VEHÍCULO
D	CHOQUE LATERAL	M	CHOQUE CONTRA SEMOVIENTE
E	CHOQUE CONTRA OBJETO FIJO	N	RELATIVO A LA CARGA
F	CHOQUE FRONTAL	O	OTROS
G	COLISIÓN CON MOTOCICLETA		- COLISIÓN CONTRA JINETE - CHOQUE CONTRA OTROS OBJETOS - CAIDA DE PASAJERO - DESPRENDIMIENTO DE EJE/NEUMÁTICO - INCENDIO - SIN DATO
H	ATROPELLAMIENTO		

ACCIDENTES EQUIVALENTES

🚶	UN MUERTO = 6 ACCIDENTES
Δ	UN HERIDO = 2 ACCIDENTES

ACCIDENTES POR KILÓMETRO

2018

SINALOA

CARRETERA Y TRAMO: Culiacán - Ent. Las Brisas (Estatal Cuota) INICIA EN KM: 0+000 FINALIZA EN KM: 125+700

	ACCIDENTES	MUERTOS	HERIDOS	DAÑOS MATERIALES		CONDUCTOR	VEHÍCULO	CAMINO	GANADO	A. NATURAL
	1	0	0	50,000		2	0	0	0	0
	1	0	0	40,000		1	0	0	0	0
	1	1	0	50,000		1	0	0	0	0
SALDOS	1	0	0	50,000	CAUSAS	0	1	0	0	0
	2	0	0	95,000		2	0	0	0	0
	1	0	0	80,000		1	0	0	0	0

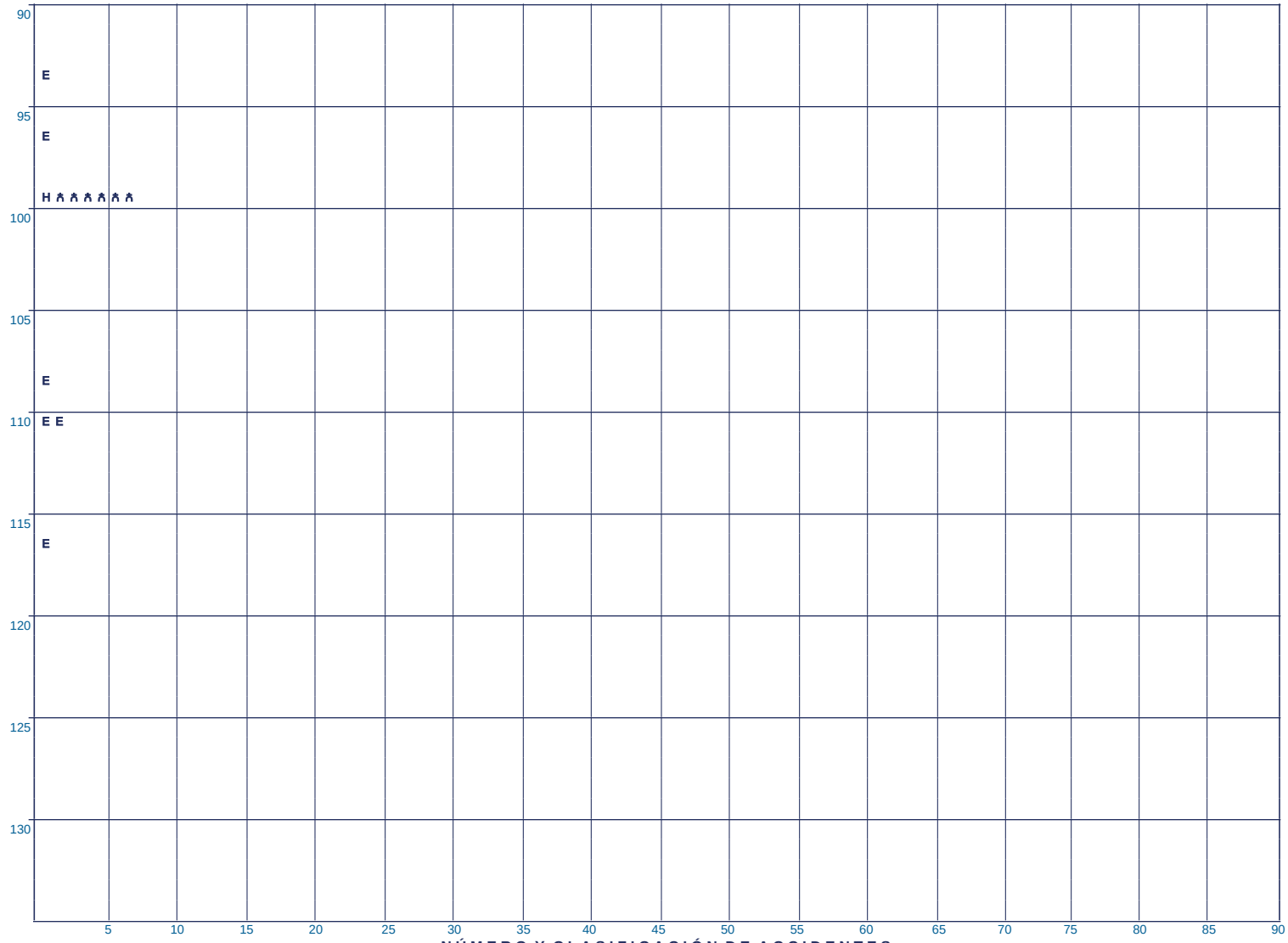

CLAVE	CLASIFICACIÓN DEL ACCIDENTE	CLAVE	CLASIFICACIÓN DEL ACCIDENTE
A	SALIDA DEL CAMINO	J	COLISIÓN CON BICICLETA
B	VOLCADURA	K	COLISIÓN SIN ESPECIFICAR
C	CHOQUE POR ALCANCE	L	COLISIÓN CONTRA VEHÍCULO
D	CHOQUE LATERAL	M	CHOQUE CONTRA SEMOVIENTE
E	CHOQUE CONTRA OBJETO FIJO	N	RELATIVO A LA CARGA
F	CHOQUE FRONTAL	O	OTROS
G	COLISIÓN CON MOTOCICLETA		- COLISIÓN CONTRA JINETE - CHOQUE CONTRA OTROS OBJETOS
H	ATROPELLAMIENTO		- CAIDA DE PASAJERO - DESPRENDIMIENTO DE EJE/NEUMÁTICO
			- INCENDIO - SIN DATO

ACCIDENTES EQUIVALENTES

⚹ UN MUERTO = 6 ACCIDENTES

Δ UN HERIDO = 2 ACCIDENTES

ACCIDENTES POR KILÓMETRO

2018

SINALOA

CARRETERA Y TRAMO: Culiacán - Los Mochis INICIA EN KM: 0+000 FINALIZA EN KM: 204+300

ACCIDENTES	MUERTOS	HERIDOS	DAÑOS	MATERIALES
1	0	2	21,000	
1	0	0	40,000	
1	0	0	50,000	
1	0	0	100,000	
1	0	1	65,000	
2	0	1	63,000	

CONDUCTOR	VEHÍCULO	CAMINO	GANADO	A. NATURAL
1	0	0	0	0
1	0	0	0	0
1	0	0	0	0
1	0	0	0	0
1	0	0	0	0
2	0	0	0	0

CAUSAS

SALDOS

KILÓMETRO



NÚMERO Y CLASIFICACIÓN DE ACCIDENTES

CLAVE	CLASIFICACIÓN DEL ACCIDENTE
A	SALIDA DEL CAMINO
B	VOLCADURA
C	CHOQUE POR ALCANCE
D	CHOQUE LATERAL
E	CHOQUE CONTRA OBJETO FIJO
F	CHOQUE FRONTAL
G	COLISIÓN CON MOTOCICLETA
H	ATROPELLAMIENTO

CLAVE	CLASIFICACIÓN DEL ACCIDENTE
J	COLISIÓN CON BICICLETA
K	COLISIÓN SIN ESPECIFICAR
L	COLISIÓN CONTRA VEHÍCULO
M	CHOQUE CONTRA SEMOVIENTE
N	RELATIVO A LA CARGA
O	OTROS

- COLISIÓN CONTRA JINETE
- CAIDA DE PASAJERO
- INCENDIO
- CHOQUE CONTRA OTROS OBJETOS
- DESPRENDIMIENTO DE EJE/NEUMÁTICO
- SIN DATO

ACCIDENTES EQUIVALENTES

♿	UN MUERTO = 6 ACCIDENTES
Δ	UN HERIDO = 2 ACCIDENTES

ACCIDENTES POR KILÓMETRO

2018

SINALOA

CARRETERA Y TRAMO: Culiacán - Los Mochis INICIA EN KM: 0+000 FINALIZA EN KM: 204+300

KILÓMETRO	SALDOS	CAUSAS									
	ACCIDENTES	MUERTOS	HERIDOS	DAÑOS	MATERIALES	CONDUCTOR	VEHÍCULO	CAMINO	GANADO	A. NATURAL
45	1	0	1	20,000		1	0	0	0	0
50	1	0	0	60,000		1	0	0	0	1
55	1	1	0	50,000		1	0	0	0	0
	1	0	0	85,000		1	0	0	0	0
60										
65	1	0	0	25,000		1	0	0	0	0
70	1	0	1	25,000		1	0	0	0	0
75										
80	1	0	0	40,000		1	0	0	0	0
	2	2	4	238,000		3	0	0	0	1
85	1	1	3	180,000		1	0	0	0	0

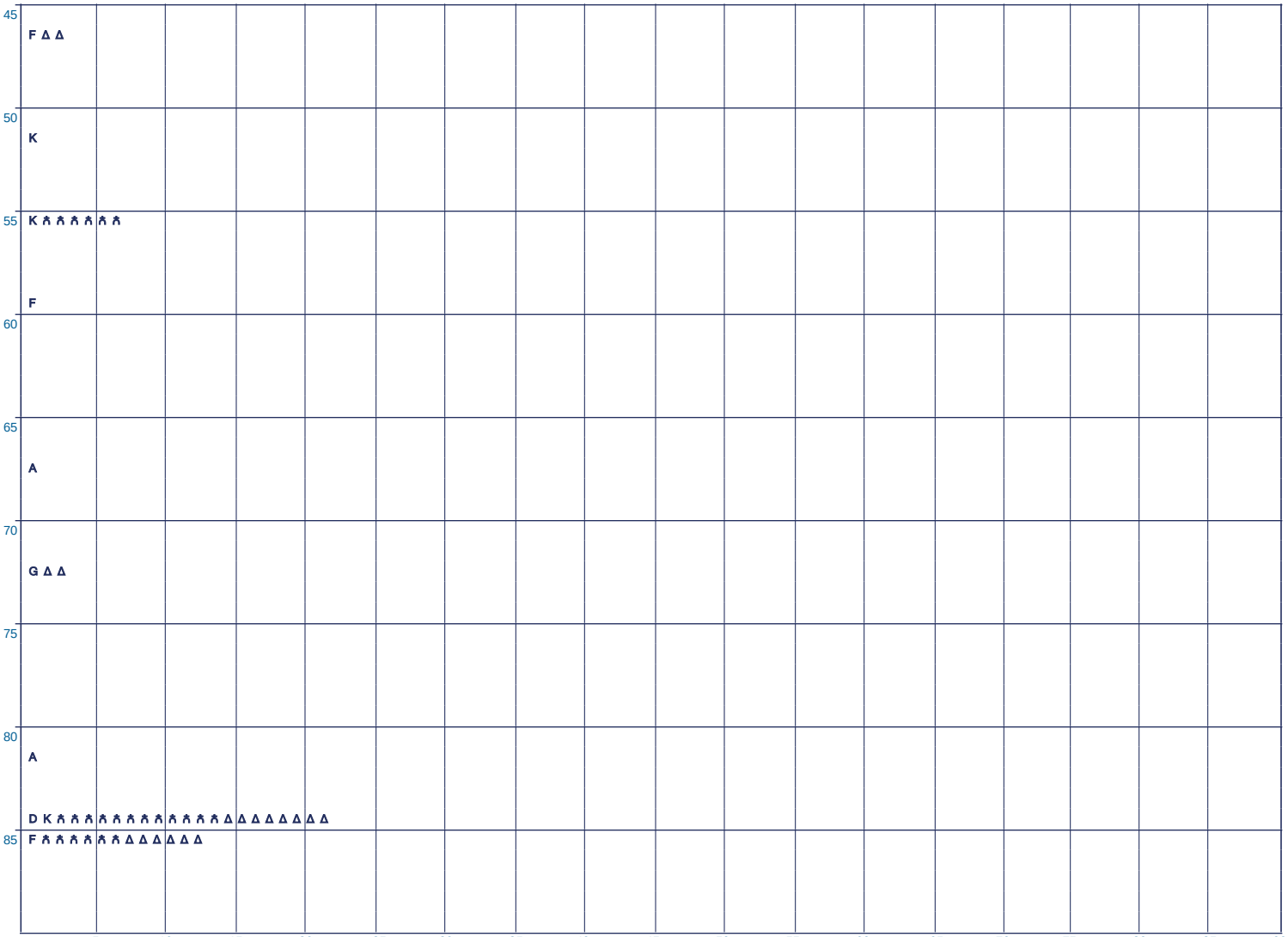

NÚMERO Y CLASIFICACIÓN DE ACCIDENTES

CLAVE	CLASIFICACIÓN DEL ACCIDENTE
A	SALIDA DEL CAMINO
B	VOLCADURA
C	CHOQUE POR ALCANCE
D	CHOQUE LATERAL
E	CHOQUE CONTRA OBJETO FIJO
F	CHOQUE FRONTAL
G	COLISIÓN CON MOTOCICLETA
H	ATROPELLAMIENTO

CLAVE	CLASIFICACIÓN DEL ACCIDENTE
J	COLISIÓN CON BICICLETA
K	COLISIÓN SIN ESPECIFICAR
L	COLISIÓN CONTRA VEHÍCULO
M	CHOQUE CONTRA SEMOVIENTE
N	RELATIVO A LA CARGA
O	OTROS

- COLISIÓN CONTRA JINETE
- CAIDA DE PASAJERO
- INCENDIO
- CHOQUE CONTRA OTROS OBJETOS
- DESPRENDIMIENTO DE EJE/NEUMÁTICO
- SIN DATO

ACCIDENTES EQUIVALENTES

⛹	UN MUERTO = 6 ACCIDENTES
Δ	UN HERIDO = 2 ACCIDENTES

ACCIDENTES POR KILÓMETRO

2018

SINALOA

CARRETERA Y TRAMO: Culiacán - Los Mochis INICIA EN KM: 0+000 FINALIZA EN KM: 204+300

SALDOS ACCIDENTES	MUERTOS	HERIDOS	DAÑOS	MATERIALES	CAUSAS CONDUCTOR	VEHÍCULO	CAMINO	GANADO	A. NATURAL	KILÓMETRO
1	0	1	90,000		1	0	0	0	0	K Δ Δ
2	0	3	87,000		2	0	0	0	0	D D Δ Δ Δ Δ Δ Δ
2	0	5	60,000		2	0	0	0	0	D G Δ Δ Δ Δ Δ Δ Δ Δ Δ
1	0	0	40,000		1	0	0	0	0	C
1	0	1	2,000		1	0	0	0	0	G Δ Δ
1	0	0	50,000		1	0	0	0	0	E
2	1	1	27,000		2	0	0	0	0	G H 🚶 🚶 🚶 🚶 🚶 Δ Δ Δ
1	0	2	12,000		1	0	0	0	0	G Δ Δ Δ Δ

90 95 100 105 110 115 120 125 130

5 10 15 20 25 30 35 40 45 50 55 60 65 70 75 80 85 90

NÚMERO Y CLASIFICACIÓN DE ACCIDENTES

CLAVE	CLASIFICACIÓN DEL ACCIDENTE	CLAVE	CLASIFICACIÓN DEL ACCIDENTE
A	SALIDA DEL CAMINO	J	COLISIÓN CON BICICLETA
B	VOLCADURA	K	COLISIÓN SIN ESPECIFICAR
C	CHOQUE POR ALCANCE	L	COLISIÓN CONTRA VEHÍCULO
D	CHOQUE LATERAL	M	CHOQUE CONTRA SEMOVIENTE
E	CHOQUE CONTRA OBJETO FIJO	N	RELATIVO A LA CARGA
F	CHOQUE FRONTAL	O	OTROS
G	COLISIÓN CON MOTOCICLETA		- COLISIÓN CONTRA JINETE - CHOQUE CONTRA OTROS OBJETOS
H	ATROPELLAMIENTO		- CAIDA DE PASAJERO - DESPRENDIMIENTO DE EJE/NEUMÁTICO
			- INCENDIO - SIN DATO

ACCIDENTES EQUIVALENTES

🚶	UN MUERTO = 6 ACCIDENTES
Δ	UN HERIDO = 2 ACCIDENTES

ACCIDENTES POR KILÓMETRO

2018

SINALOA

CARRETERA Y TRAMO: Culiacán - Los Mochis INICIA EN KM: 0+000 FINALIZA EN KM: 204+300

ACCIDENTES	MUERTOS	HERIDOS	DAÑOS	MATERIALES
1	0	0	300,000	
1	1	3	35,000	
1	1	2	10,000	
1	1	0	20,000	
1	0	1	30,000	
1	0	2	30,000	
1	0	0	30,000	
1	0	0	30,000	
1	1	1	130,000	
2	1	0	90,500	

SALDOS

CONDUCTOR	VEHÍCULO	CAMINO	GANADO	A. NATURAL
1	0	0	0	0
0	0	0	1	0
0	0	0	0	0
1	0	0	0	0
1	0	0	0	0
0	0	0	0	0
2	0	0	0	0
1	0	0	0	0
1	1	0	0	0
2	0	0	0	0

CAUSAS



NÚMERO Y CLASIFICACIÓN DE ACCIDENTES

CLAVE	CLASIFICACIÓN DEL ACCIDENTE
A	SALIDA DEL CAMINO
B	VOLCADURA
C	CHOQUE POR ALCANCE
D	CHOQUE LATERAL
E	CHOQUE CONTRA OBJETO FIJO
F	CHOQUE FRONTAL
G	COLISIÓN CON MOTOCICLETA
H	ATROPELLAMIENTO

CLAVE	CLASIFICACIÓN DEL ACCIDENTE
J	COLISIÓN CON BICICLETA
K	COLISIÓN SIN ESPECIFICAR
L	COLISIÓN CONTRA VEHÍCULO
M	CHOQUE CONTRA SEMOVIENTE
N	RELATIVO A LA CARGA
O	OTROS

- COLISIÓN CONTRA JINETE
- CAIDA DE PASAJERO
- INCENDIO
- CHOQUE CONTRA OTROS OBJETOS
- DESPRENDIMIENTO DE EJE/NEUMÁTICO
- SIN DATO

ACCIDENTES EQUIVALENTES

🚶	UN MUERTO = 6 ACCIDENTES
Δ	UN HERIDO = 2 ACCIDENTES

ACCIDENTES POR KILÓMETRO

2018

SINALOA

CARRETERA Y TRAMO: Culiacán - Los Mochis INICIA EN KM: 0+000 FINALIZA EN KM: 204+300

SALDOS ACCIDENTES	MUERTOS	HERIDOS	DAÑOS	MATERIALES
2	0	5	42,000	
1	0	0	50,000	
1	1	1	23,000	
1	5	3	60,000	
2	0	2	63,000	
1	1	1	35,000	
1	1	1	10,000	

CAUSAS CONDUCTOR	VEHÍCULO	CAMINO	GANADO	A. NATURAL
2	0	1	0	0
1	0	0	0	0
2	0	0	0	0
1	0	0	0	0
1	1	0	0	1
1	0	1	0	0
2	1	0	0	0



CLAVE	CLASIFICACIÓN DEL ACCIDENTE	CLAVE	CLASIFICACIÓN DEL ACCIDENTE
A	SALIDA DEL CAMINO	J	COLISIÓN CON BICICLETA
B	VOLCADURA	K	COLISIÓN SIN ESPECIFICAR
C	CHOQUE POR ALCANCE	L	COLISIÓN CONTRA VEHÍCULO
D	CHOQUE LATERAL	M	CHOQUE CONTRA SEMOVIENTE
E	CHOQUE CONTRA OBJETO FIJO	N	RELATIVO A LA CARGA
F	CHOQUE FRONTAL	O	OTROS
G	COLISIÓN CON MOTOCICLETA		- COLISIÓN CONTRA JINETE - CHOQUE CONTRA OTROS OBJETOS - CAIDA DE PASAJERO - DESPRENDIMIENTO DE EJE/NEUMÁTICO - INCENDIO - SIN DATO
H	ATROPELLAMIENTO		

ACCIDENTES EQUIVALENTES

🚶	UN MUERTO = 6 ACCIDENTES
Δ	UN HERIDO = 2 ACCIDENTES

ACCIDENTES POR KILÓMETRO

2018

SINALOA

CARRETERA Y TRAMO: Durango - Mazatlán (Cuota) Lim. Edos. Dgo./Sin. - Villa Unión INICIA EN KM: 157+400 FINALIZA EN KM: 230+000

KILÓMETRO	SALDOS ACCIDENTES	SALDOS MUERTOS	SALDOS HERIDOS	SALDOS DAÑOS	SALDOS MATERIALES	CAUSAS CONDUCTOR	CAUSAS VEHÍCULO	CAUSAS CAMINO	CAUSAS GANADO	CAUSAS A. NATURAL
155										
160	3	0	5	570,000		1	3	1	0	0
	1	0	0	500,000		0	2	0	0	0
165										
170										
175	1	0	1	70,000		0	1	0	0	0
180	1	0	1	720,000		0	1	0	0	0
185										
190	1	1	0	905,000		0	1	0	0	0
	1	0	0	110,000		0	1	0	0	0
	2	0	0	500,000		0	2	0	0	0
195	1	0	0	140,000		1	2	0	0	0

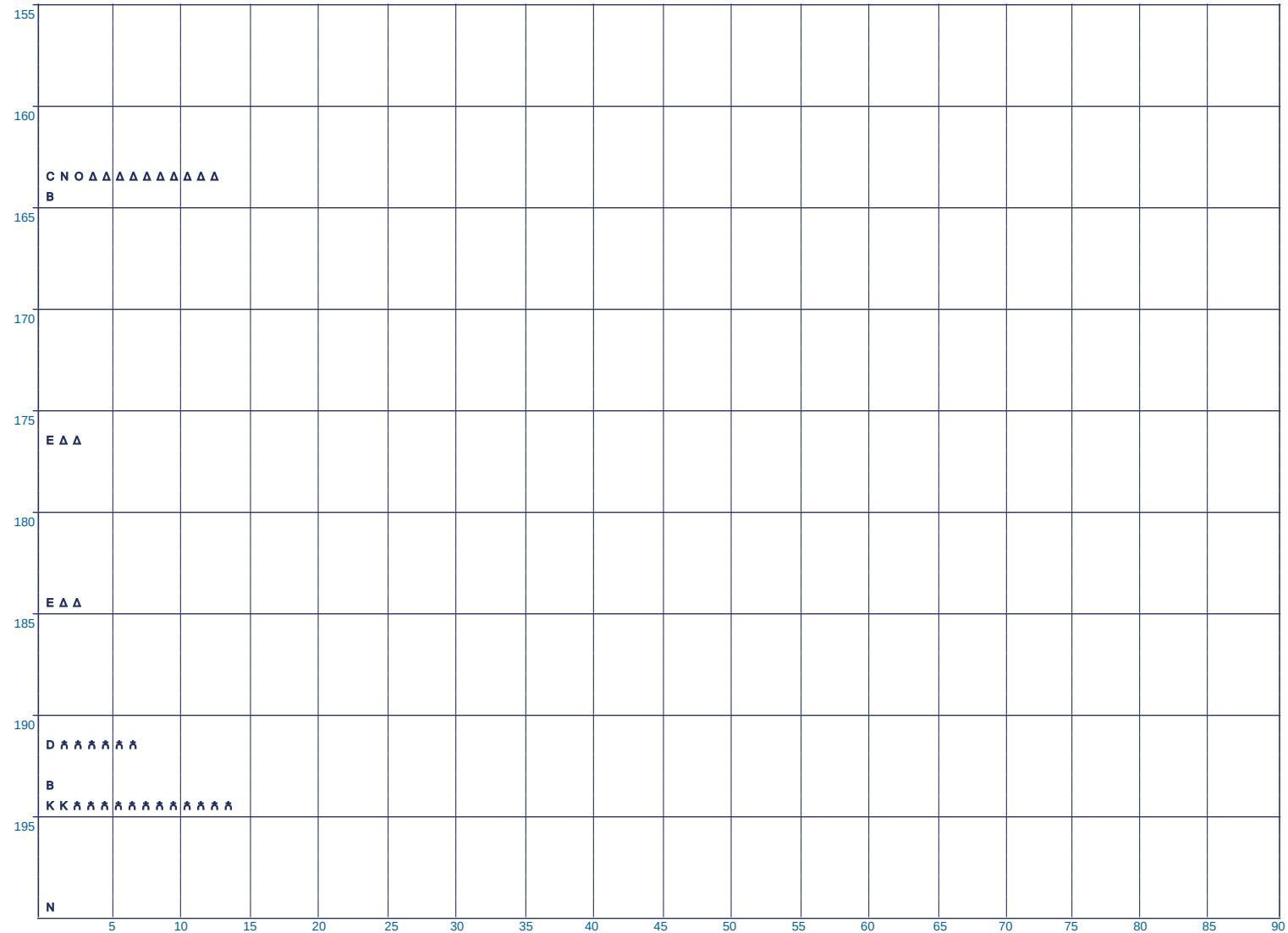

CLAVE	CLASIFICACIÓN DEL ACCIDENTE	CLAVE	CLASIFICACIÓN DEL ACCIDENTE
A	SALIDA DEL CAMINO	J	COLISIÓN CON BICICLETA
B	VOLCADURA	K	COLISIÓN SIN ESPECIFICAR
C	CHOQUE POR ALCANCE	L	COLISIÓN CONTRA VEHÍCULO
D	CHOQUE LATERAL	M	CHOQUE CONTRA SEMOVIENTE
E	CHOQUE CONTRA OBJETO FIJO	N	RELATIVO A LA CARGA
F	CHOQUE FRONTAL	O	OTROS
G	COLISIÓN CON MOTOCICLETA		- COLISIÓN CONTRA JINETE - CHOQUE CONTRA OTROS OBJETOS
H	ATROPELLAMIENTO		- CAIDA DE PASAJERO - DESPRENDIMIENTO DE EJE/NEUMÁTICO
			- INCENDIO - SIN DATO

ACCIDENTES EQUIVALENTES

- Δ UN HERIDO = 2 ACCIDENTES

ACCIDENTES POR KILÓMETRO

2018

SINALOA

CARRETERA Y TRAMO: Durango - Mazatlán (Cuota) Lim. Edos. Dgo./Sin. - Villa Unión INICIA EN KM: 157+400 FINALIZA EN KM: 230+000

ACCIDENTES	MUERTOS	HERIDOS	DAÑOS	MATERIALES
1	2	5	50,000	
1	0	5	25,000	
2	0	4	105,000	
1	0	1	50,000	

CONDUCTOR	VEHÍCULO	CAMINO	GANADO	A. NATURAL
1	0	0	0	0
1	0	0	0	0
2	0	0	0	0
1	0	0	0	0

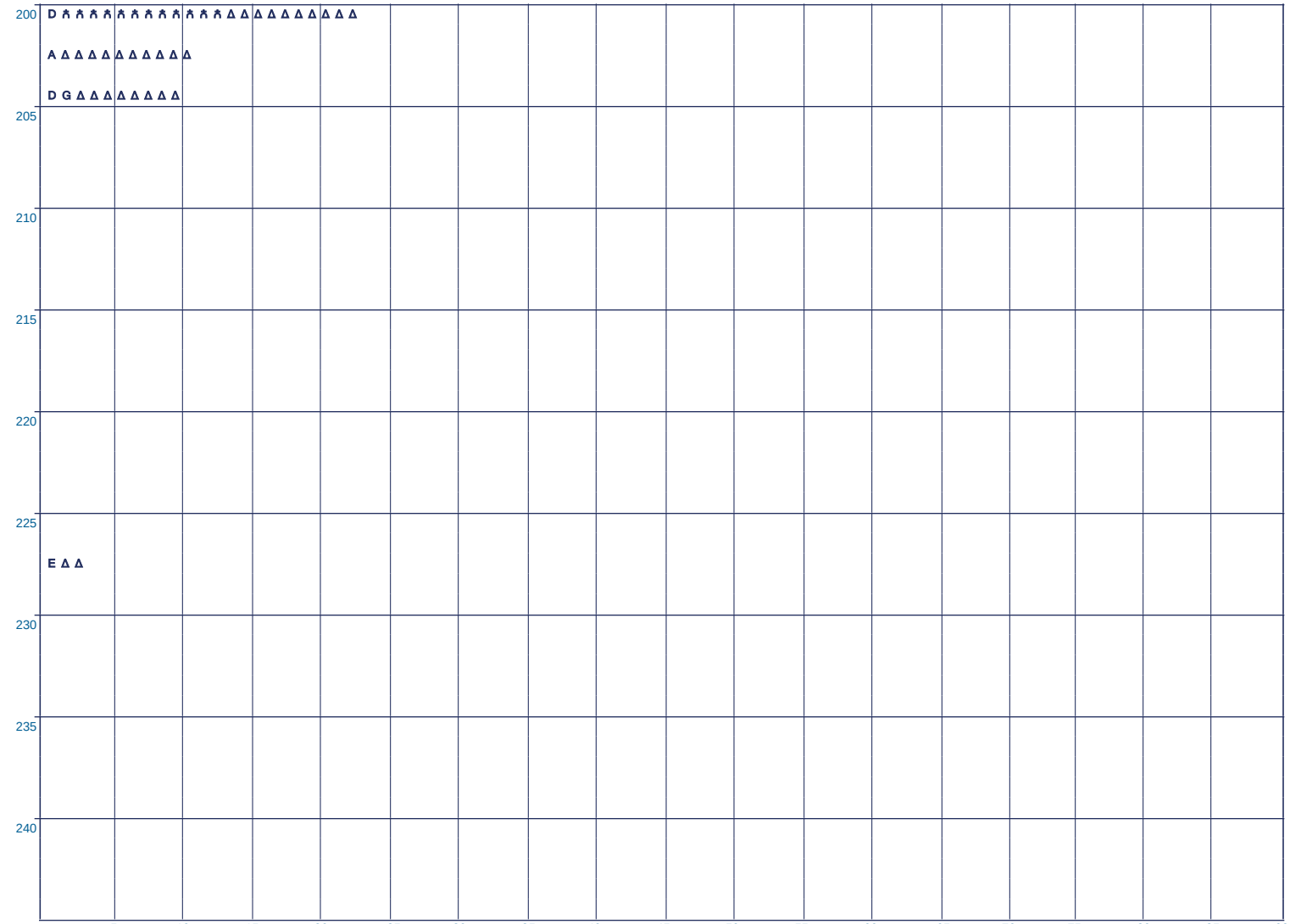

NÚMERO Y CLASIFICACIÓN DE ACCIDENTES

CLAVE	CLASIFICACIÓN DEL ACCIDENTE
A	SALIDA DEL CAMINO
B	VOLCADURA
C	CHOQUE POR ALCANCE
D	CHOQUE LATERAL
E	CHOQUE CONTRA OBJETO FIJO
F	CHOQUE FRONTAL
G	COLISIÓN CON MOTOCICLETA
H	ATROPELLAMIENTO

CLAVE	CLASIFICACIÓN DEL ACCIDENTE
J	COLISIÓN CON BICICLETA
K	COLISIÓN SIN ESPECIFICAR
L	COLISIÓN CONTRA VEHÍCULO
M	CHOQUE CONTRA SEMOVIENTE
N	RELATIVO A LA CARGA
O	OTROS

- COLISIÓN CONTRA JINETE
- CAIDA DE PASAJERO
- INCENDIO
- CHOQUE CONTRA OTROS OBJETOS
- DESPRENDIMIENTO DE EJE/NEUMÁTICO
- SIN DATO

ACCIDENTES EQUIVALENTES

🚶	UN MUERTO = 6 ACCIDENTES
Δ	UN HERIDO = 2 ACCIDENTES

ACCIDENTES POR KILÓMETRO

2018

SINALOA

CARRETERA Y TRAMO: Durango - Villa Unión Lim. Edos. Dgo./Sin. - T. C. (Tepic - Mazatlán) INICIA EN KM: 198+500 FINALIZA EN KM: 294+400

ACCIDENTES	MUERTOS	HERIDOS	DAÑOS	MATERIALES
1	0	0	400,000	
1	0	1	50,000	

CONDUCTOR	VEHÍCULO	CAMINO	GANADO	A. NATURAL
1	0	0	0	0
1	0	0	0	0

SALDOS

CAUSAS

KILÓMETRO

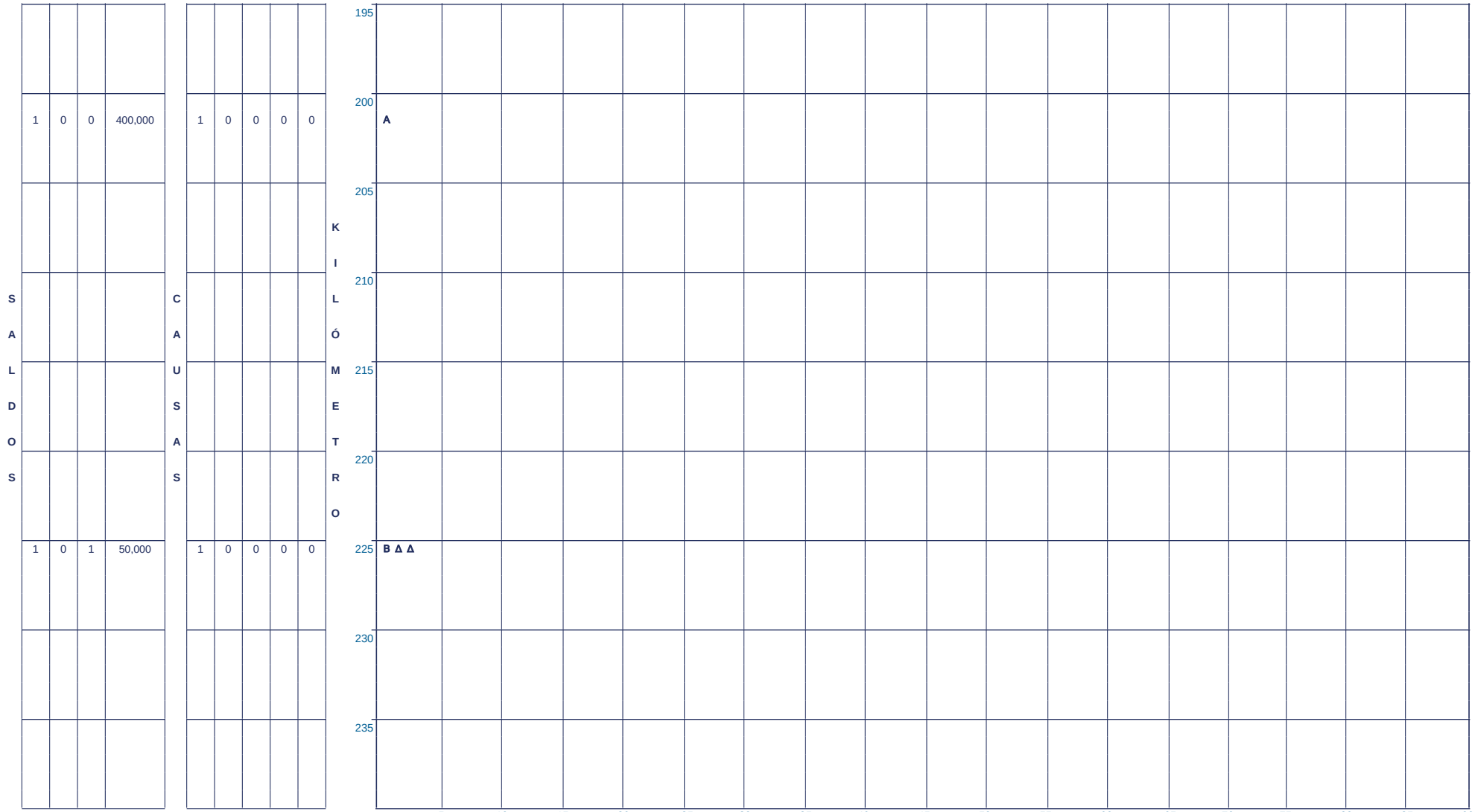

NÚMERO Y CLASIFICACIÓN DE ACCIDENTES

CLAVE	CLASIFICACIÓN DEL ACCIDENTE
A	SALIDA DEL CAMINO
B	VOLCADURA
C	CHOQUE POR ALCANCE
D	CHOQUE LATERAL
E	CHOQUE CONTRA OBJETO FIJO
F	CHOQUE FRONTAL
G	COLISIÓN CON MOTOCICLETA
H	ATROPELLAMIENTO

CLAVE	CLASIFICACIÓN DEL ACCIDENTE
J	COLISIÓN CON BICICLETA
K	COLISIÓN SIN ESPECIFICAR
L	COLISIÓN CONTRA VEHÍCULO
M	CHOQUE CONTRA SEMOVIENTE
N	RELATIVO A LA CARGA
O	OTROS

- COLISIÓN CONTRA JINETE
- CAIDA DE PASAJERO
- INCENDIO
- CHOQUE CONTRA OTROS OBJETOS
- DESPRENDIMIENTO DE EJE/NEUMÁTICO
- SIN DATO

ACCIDENTES EQUIVALENTES

♿	UN MUERTO = 6 ACCIDENTES
Δ	UN HERIDO = 2 ACCIDENTES

ACCIDENTES POR KILÓMETRO

2018

SINALOA

CARRETERA Y TRAMO: Durango - Villa Unión Lim. Edos. Dgo./Sin. - T. C. (Tepic - Mazatlán) INICIA EN KM: 198+500 FINALIZA EN KM: 294+400

SALDOS ACCIDENTES	MUERTOS	HERIDOS	DAÑOS	MATERIALES	CAUSAS CONDUCTOR	VEHÍCULO	CAMINO	GANADO	A. NATURAL
2	0	2	40,000		2	0	0	0	0
1	0	2	11,000		1	0	0	0	0
1	0	3	90,000		1	0	0	0	0



CLAVE	CLASIFICACIÓN DEL ACCIDENTE	CLAVE	CLASIFICACIÓN DEL ACCIDENTE
A	SALIDA DEL CAMINO	J	COLISIÓN CON BICICLETA
B	VOLCADURA	K	COLISIÓN SIN ESPECIFICAR
C	CHOQUE POR ALCANCE	L	COLISIÓN CONTRA VEHÍCULO
D	CHOQUE LATERAL	M	CHOQUE CONTRA SEMOVIENTE
E	CHOQUE CONTRA OBJETO FIJO	N	RELATIVO A LA CARGA
F	CHOQUE FRONTAL	O	OTROS
G	COLISIÓN CON MOTOCICLETA		- COLISIÓN CONTRA JINETE - CHOQUE CONTRA OTROS OBJETOS
H	ATROPELLAMIENTO		- CAIDA DE PASAJERO - DESPRENDIMIENTO DE EJE/NEUMÁTICO
			- INCENDIO - SIN DATO

ACCIDENTES EQUIVALENTES

- Ѧ UN MUERTO = 6 ACCIDENTES
- Δ UN HERIDO = 2 ACCIDENTES

ACCIDENTES POR KILÓMETRO

2018

SINALOA

CARRETERA Y TRAMO: Durango - Villa Unión Lim. Edos. Dgo./Sin. - T. C. (Tepic - Mazatlán) INICIA EN KM: 198+500 FINALIZA EN KM: 294+400

SALDOS					CAUSAS					KILÓMETRO
ACCIDENTES	MUERTOS	HERIDOS	DAÑOS	MATERIALES	CONDUCTOR	VEHÍCULO	CAMINO	GANADO	A. NATURAL	
1	1	1	50,000		1	0	0	0	0	290

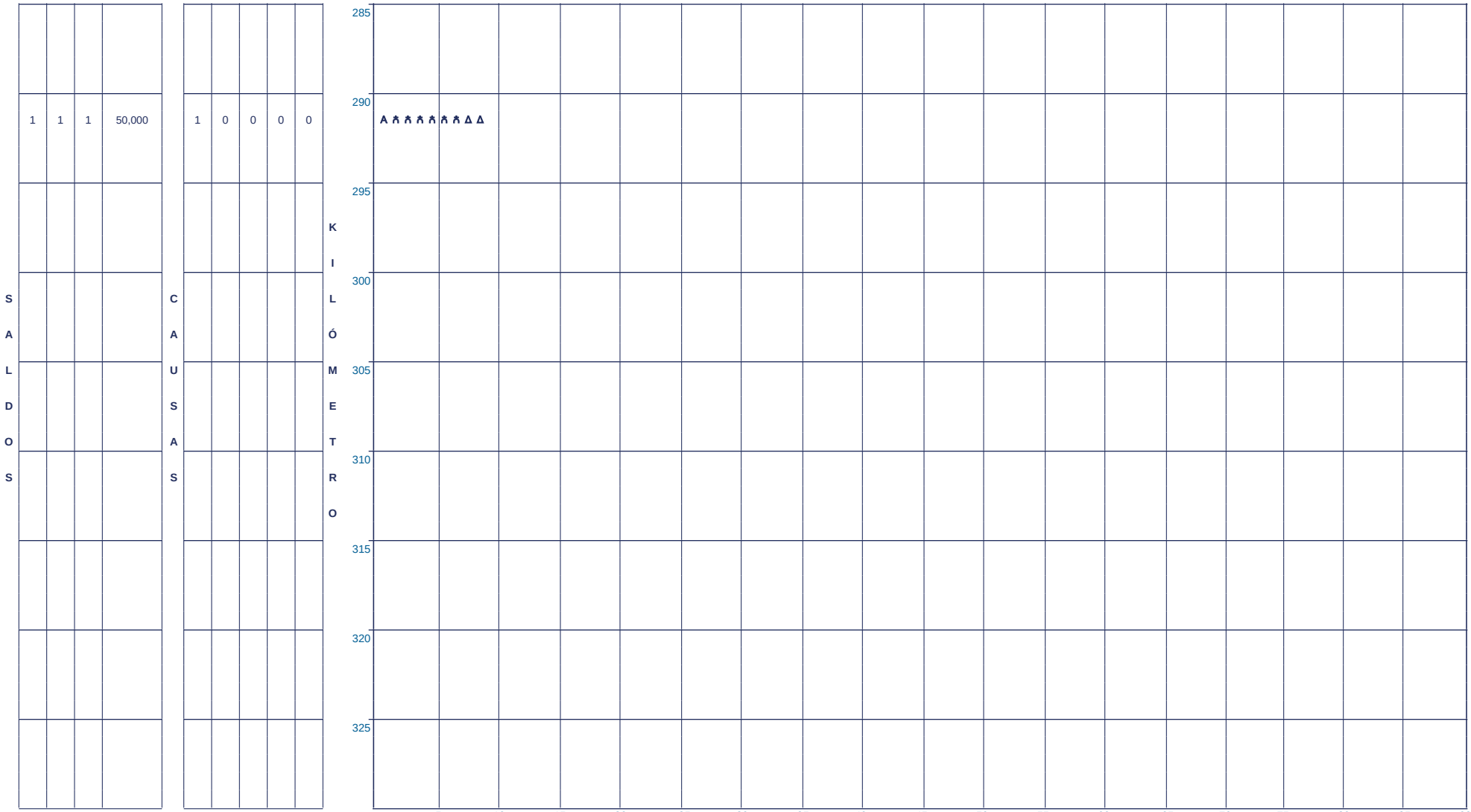

CLAVE	CLASIFICACIÓN DEL ACCIDENTE	CLAVE	CLASIFICACIÓN DEL ACCIDENTE
A	SALIDA DEL CAMINO	J	COLISIÓN CON BICICLETA
B	VOLCADURA	K	COLISIÓN SIN ESPECIFICAR
C	CHOQUE POR ALCANCE	L	COLISIÓN CONTRA VEHÍCULO
D	CHOQUE LATERAL	M	CHOQUE CONTRA SEMOVIENTE
E	CHOQUE CONTRA OBJETO FIJO	N	RELATIVO A LA CARGA
F	CHOQUE FRONTAL	O	OTROS
G	COLISIÓN CON MOTOCICLETA		- COLISIÓN CONTRA JINETE - CHOQUE CONTRA OTROS OBJETOS
H	ATROPELLAMIENTO		- CAIDA DE PASAJERO - DESPRENDIMIENTO DE EJE/NEUMÁTICO
			- INCENDIO - SIN DATO

ACCIDENTES EQUIVALENTES

- UN MUERTO = 6 ACCIDENTES
- Δ UN HERIDO = 2 ACCIDENTES

ACCIDENTES POR KILÓMETRO

2018

SINALOA

CARRETERA Y TRAMO: Libramiento de Culiacán (Cuota) INICIA EN KM: 181+500 FINALIZA EN KM: 203+000

KILÓMETRO	SALDOS ACCIDENTES	SALDOS MUERTOS	SALDOS HERIDOS	SALDOS DAÑOS	SALDOS MATERIALES	CAUSAS CONDUCTOR	CAUSAS VEHÍCULO	CAUSAS CAMINO	CAUSAS GANADO	CAUSAS A. NATURAL
180										
185	1	0	1	410,000		1	0	0	0	1
190	1	0	0	60,000		0	1	1	0	0
195										
200										
205										
210										
215										
220										

L Δ Δ

O

5 10 15 20 25 30 35 40 45 50 55 60 65 70 75 80 85 90

NÚMERO Y CLASIFICACIÓN DE ACCIDENTES

CLAVE	CLASIFICACIÓN DEL ACCIDENTE	CLAVE	CLASIFICACIÓN DEL ACCIDENTE
A	SALIDA DEL CAMINO	J	COLISIÓN CON BICICLETA
B	VOLCADURA	K	COLISIÓN SIN ESPECIFICAR
C	CHOQUE POR ALCANCE	L	COLISIÓN CONTRA VEHÍCULO
D	CHOQUE LATERAL	M	CHOQUE CONTRA SEMOVIENTE
E	CHOQUE CONTRA OBJETO FIJO	N	RELATIVO A LA CARGA
F	CHOQUE FRONTAL	O	OTROS
G	COLISIÓN CON MOTOCICLETA		- COLISIÓN CONTRA JINETE - CHOQUE CONTRA OTROS OBJETOS
H	ATROPELLAMIENTO		- CAIDA DE PASAJERO - DESPRENDIMIENTO DE EJE/NEUMÁTICO
			- INCENDIO - SIN DATO

ACCIDENTES EQUIVALENTES

Ѫ UN MUERTO = 6 ACCIDENTES

Δ UN HERIDO = 2 ACCIDENTES

ACCIDENTES POR KILÓMETRO

2018

SINALOA

CARRETERA Y TRAMO: Libramiento de Mazatlán INICIA EN KM: 286+500 FINALIZA EN KM: 292+000

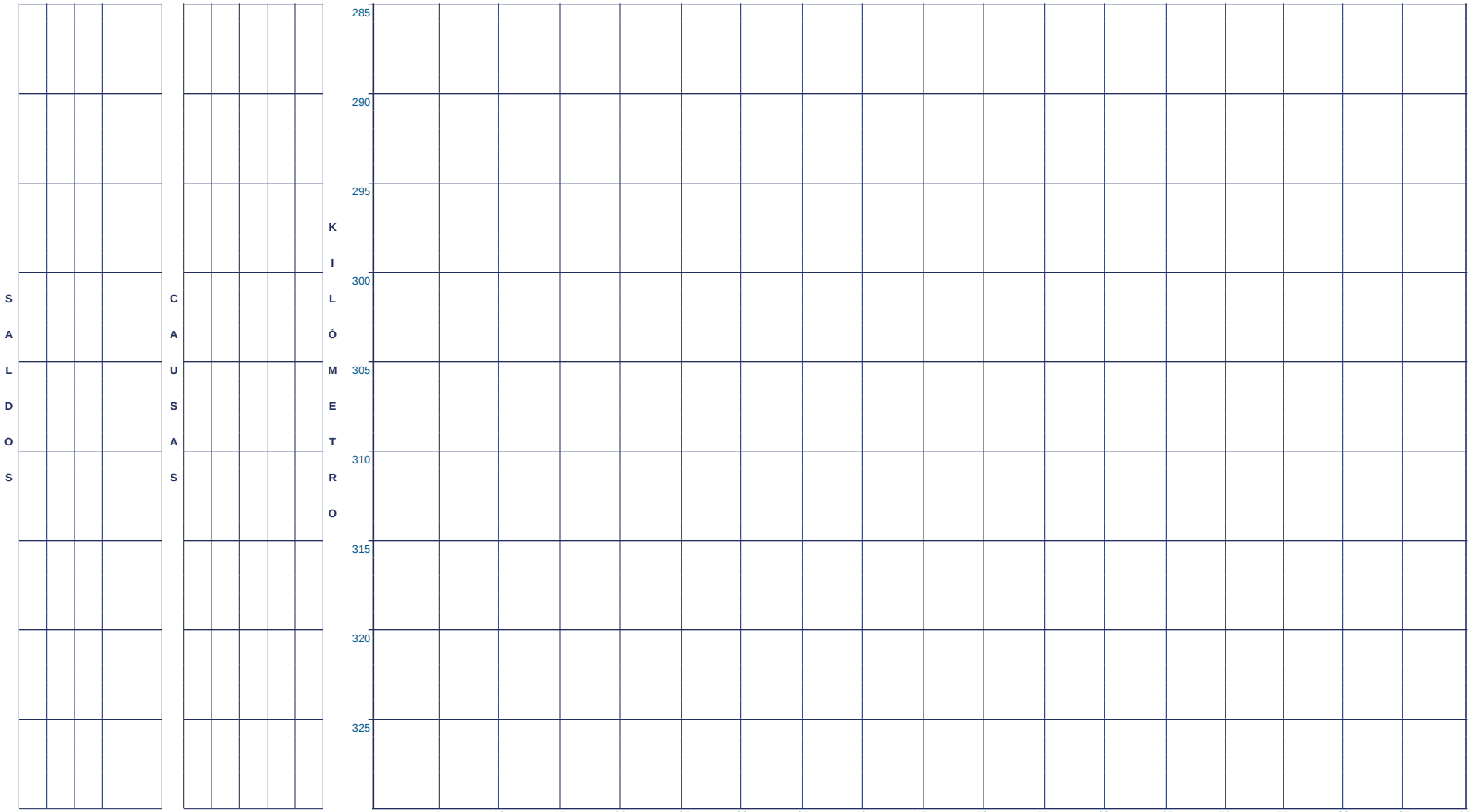

CLAVE	CLASIFICACIÓN DEL ACCIDENTE
A	SALIDA DEL CAMINO
B	VOLCADURA
C	CHOQUE POR ALCANCE
D	CHOQUE LATERAL
E	CHOQUE CONTRA OBJETO FIJO
F	CHOQUE FRONTAL
G	COLISIÓN CON MOTOCICLETA
H	ATROPELLAMIENTO

CLAVE	CLASIFICACIÓN DEL ACCIDENTE
J	COLISIÓN CON BICICLETA
K	COLISIÓN SIN ESPECIFICAR
L	COLISIÓN CONTRA VEHÍCULO
M	CHOQUE CONTRA SEMOVIENTE
N	RELATIVO A LA CARGA
O	OTROS

- COLISIÓN CONTRA JINETE
- CAIDA DE PASAJERO
- INCENDIO
- CHOQUE CONTRA OTROS OBJETOS
- DESPRENDIMIENTO DE EJE/NEUMÁTICO
- SIN DATO

ACCIDENTES EQUIVALENTES

♿	UN MUERTO = 6 ACCIDENTES
Δ	UN HERIDO = 2 ACCIDENTES

ACCIDENTES POR KILÓMETRO

2018

SINALOA

CARRETERA Y TRAMO: Libramiento de Mazatlán (Cuota) INICIA EN KM: 238+450 FINALIZA EN KM: 268+000

SALDOS ACCIDENTES	SALDOS MUERTOS	SALDOS HERIDOS	SALDOS DAÑOS	SALDOS MATERIALES	CAUSAS CONDUCTOR	CAUSAS VEHÍCULO	CAUSAS CAMINO	CAUSAS GANADO	CAUSAS A. NATURAL
1	0	0	1,000,000		1	0	0	0	0
1	0	1	90,000		0	1	0	0	0
1	0	0	900,000		1	0	0	0	0



CLAVE	CLASIFICACIÓN DEL ACCIDENTE
A	SALIDA DEL CAMINO
B	VOLCADURA
C	CHOQUE POR ALCANCE
D	CHOQUE LATERAL
E	CHOQUE CONTRA OBJETO FIJO
F	CHOQUE FRONTAL
G	COLISIÓN CON MOTOCICLETA
H	ATROPELLAMIENTO

CLAVE	CLASIFICACIÓN DEL ACCIDENTE
J	COLISIÓN CON BICICLETA
K	COLISIÓN SIN ESPECIFICAR
L	COLISIÓN CONTRA VEHÍCULO
M	CHOQUE CONTRA SEMOVIENTE
N	RELATIVO A LA CARGA
O	OTROS

- COLISIÓN CONTRA JINETE
- CAIDA DE PASAJERO
- INCENDIO
- CHOQUE CONTRA OTROS OBJETOS
- DESPRENDIMIENTO DE EJE/NEUMÁTICO
- SIN DATO

ACCIDENTES EQUIVALENTES

♿	UN MUERTO = 6 ACCIDENTES
Δ	UN HERIDO = 2 ACCIDENTES

ACCIDENTES POR KILÓMETRO

2018

SINALOA

CARRETERA Y TRAMO: Libramiento Sur de Culiacán INICIA EN KM: 0+000 FINALIZA EN KM: 8+900

ACCIDENTES	MUERTOS	HERIDOS	DAÑOS	MATERIALES
2	0	0	323,000	
1	0	0	60,000	
1	0	4	180,000	
2	1	1	82,000	
1	0	0	75,000	

CONDUCTOR	VEHÍCULO	CAMINO	GANADO	A. NATURAL
2	0	0	0	0
1	0	0	0	1
2	0	0	0	0
2	0	0	0	0
1	0	0	0	0

SALDOS CAUSAS

KILÓMETRO



NÚMERO Y CLASIFICACIÓN DE ACCIDENTES

CLAVE	CLASIFICACIÓN DEL ACCIDENTE
A	SALIDA DEL CAMINO
B	VOLCADURA
C	CHOQUE POR ALCANCE
D	CHOQUE LATERAL
E	CHOQUE CONTRA OBJETO FIJO
F	CHOQUE FRONTAL
G	COLISIÓN CON MOTOCICLETA
H	ATROPELLAMIENTO

CLAVE	CLASIFICACIÓN DEL ACCIDENTE
J	COLISIÓN CON BICICLETA
K	COLISIÓN SIN ESPECIFICAR
L	COLISIÓN CONTRA VEHÍCULO
M	CHOQUE CONTRA SEMOVIENTE
N	RELATIVO A LA CARGA
O	OTROS

- COLISIÓN CONTRA JINETE
- CAIDA DE PASAJERO
- INCENDIO
- CHOQUE CONTRA OTROS OBJETOS
- DESPRENDIMIENTO DE EJE/NEUMÁTICO
- SIN DATO

ACCIDENTES EQUIVALENTES

🚶	UN MUERTO = 6 ACCIDENTES
Δ	UN HERIDO = 2 ACCIDENTES

ACCIDENTES POR KILÓMETRO

2018

SINALOA

CARRETERA Y TRAMO: Los Mochis - Cd. Obregón (Cuota) T. C. (Topolobampo - Choix) - Lim. Edos. Sin./Son. **INICIA EN KM: 0+000** **FINALIZA EN KM: 69+800**

ACCIDENTES	MUERTOS	HERIDOS	DAÑOS	MATERIALES
1	0	0	25,000	
1	2	0	90,000	
1	0	1	1,500	
1	0	3	60,000	
1	1	0	6,000	
1	0	4	600,000	
1	0	0	50,000	

CONDUCTOR	VEHÍCULO	CAMINO	GANADO	NATURAL
1	0	0	0	0
1	0	0	0	0
0	0	0	0	0
1	0	0	0	0
1	0	0	0	0
1	0	0	0	0
1	0	0	0	0

SALDOS — CAUSAS

KILÓMETRO



NÚMERO Y CLASIFICACIÓN DE ACCIDENTES

CLAVE	CLASIFICACIÓN DEL ACCIDENTE
A	SALIDA DEL CAMINO
B	VOLCADURA
C	CHOQUE POR ALCANCE
D	CHOQUE LATERAL
E	CHOQUE CONTRA OBJETO FIJO
F	CHOQUE FRONTAL
G	COLISIÓN CON MOTOCICLETA
H	ATROPELLAMIENTO

CLAVE	CLASIFICACIÓN DEL ACCIDENTE
J	COLISIÓN CON BICICLETA
K	COLISIÓN SIN ESPECIFICAR
L	COLISIÓN CONTRA VEHÍCULO
M	CHOQUE CONTRA SEMOVIENTE
N	RELATIVO A LA CARGA
O	OTROS

- COLISIÓN CONTRA JINETE
- CAIDA DE PASAJERO
- INCENDIO
- CHOQUE CONTRA OTROS OBJETOS
- DESPRENDIMIENTO DE EJE/NEUMÁTICO
- SIN DATO

ACCIDENTES EQUIVALENTES

🚶	UN MUERTO = 6 ACCIDENTES
Δ	UN HERIDO = 2 ACCIDENTES

ACCIDENTES POR KILÓMETRO

2018

SINALOA

CARRETERA Y TRAMO: Los Mochis - Cd. Obregón (Cuota) T. C. (Topolobampo - Choix) - Lim. Edos. Sin./Son. INICIA EN KM: 0+000 FINALIZA EN KM: 69+800

SALDOS				CAUSAS					KILÓMETRO
ACCIDENTES	MUERTOS	HERIDOS	DAÑOS	MATERIALES	CONDUCTOR	VEHÍCULO	CAMINO	GANADO	A. NATURAL	
1	0	1	50,000		0	0	0	0	0	A Δ Δ
1	0	0	20,000		1	0	0	0	0	F
1	0	1	30,000		0	1	0	0	0	A Δ Δ
1	0	1	10,000		1	0	0	0	0	C Δ Δ



NÚMERO Y CLASIFICACIÓN DE ACCIDENTES

CLAVE	CLASIFICACIÓN DEL ACCIDENTE
A	SALIDA DEL CAMINO
B	VOLCADURA
C	CHOQUE POR ALCANCE
D	CHOQUE LATERAL
E	CHOQUE CONTRA OBJETO FIJO
F	CHOQUE FRONTAL
G	COLISIÓN CON MOTOCICLETA
H	ATROPELLAMIENTO

CLAVE	CLASIFICACIÓN DEL ACCIDENTE
J	COLISIÓN CON BICICLETA
K	COLISIÓN SIN ESPECIFICAR
L	COLISIÓN CONTRA VEHÍCULO
M	CHOQUE CONTRA SEMOVIENTE
N	RELATIVO A LA CARGA
O	OTROS

- COLISIÓN CONTRA JINETE
- CAIDA DE PASAJERO
- INCENDIO
- CHOQUE CONTRA OTROS OBJETOS
- DESPRENDIMIENTO DE EJE/NEUMÁTICO
- SIN DATO

ACCIDENTES EQUIVALENTES

♿	UN MUERTO = 6 ACCIDENTES
Δ	UN HERIDO = 2 ACCIDENTES

ACCIDENTES POR KILÓMETRO

2018

SINALOA

CARRETERA Y TRAMO: Mazatlán - Culiacán INICIA EN KM: 0+000 FINALIZA EN KM: 215+300

SALDOS				CAUSAS					KILÓMETRO
ACCIDENTES	MUERTOS	HERIDOS	DAÑOS MATERIALES	CONDUCTOR	VEHÍCULO	CAMINO	GANADO	A. NATURAL	
2	0	1	152,500	2	2	0	0	0	0
1	0	1	11,000	1	0	0	0	0	E G Δ Δ
3	0	2	429,000	3	0	0	0	0	J Δ Δ
									D F G Δ Δ Δ Δ
									5
1	1	0	20,000	1	0	0	0	0	10
1	2	3	200,000	1	0	1	0	0	E 🚶 🚶 🚶 🚶 🚶 🚶
									O 🚶 🚶 🚶 🚶 🚶 🚶 🚶 🚶 🚶 🚶 🚶 Δ Δ Δ Δ Δ Δ
									15
									20
1	0	1	32,000	1	0	0	0	0	25
									D Δ Δ
									30
1	0	0	55,000	1	0	0	0	0	35
									D
1	0	1	80,000	1	0	0	0	0	40
									D Δ Δ

5 10 15 20 25 30 35 40 45 50 55 60 65 70 75 80 85 90

NÚMERO Y CLASIFICACIÓN DE ACCIDENTES

CLAVE	CLASIFICACIÓN DEL ACCIDENTE	CLAVE	CLASIFICACIÓN DEL ACCIDENTE
A	SALIDA DEL CAMINO	J	COLISIÓN CON BICICLETA
B	VOLCADURA	K	COLISIÓN SIN ESPECIFICAR
C	CHOQUE POR ALCANCE	L	COLISIÓN CONTRA VEHÍCULO
D	CHOQUE LATERAL	M	CHOQUE CONTRA SEMOVIENTE
E	CHOQUE CONTRA OBJETO FIJO	N	RELATIVO A LA CARGA
F	CHOQUE FRONTAL	O	OTROS
G	COLISIÓN CON MOTOCICLETA		- COLISIÓN CONTRA JINETE - CHOQUE CONTRA OTROS OBJETOS
H	ATROPELLAMIENTO		- CAIDA DE PASAJERO - DESPRENDIMIENTO DE EJE/NEUMÁTICO
			- INCENDIO - SIN DATO

ACCIDENTES EQUIVALENTES

🚶	UN MUERTO = 6 ACCIDENTES
Δ	UN HERIDO = 2 ACCIDENTES

ACCIDENTES POR KILÓMETRO

2018

SINALOA

CARRETERA Y TRAMO: Mazatlán - Culiacán INICIA EN KM: 0+000 FINALIZA EN KM: 215+300

SALDOS ACCIDENTES	MUERTOS	HERIDOS	DAÑOS	MATERIALES	CAUSAS CONDUCTOR	VEHÍCULO	CAMINO	GANADO	A. NATURAL	KILÓMETRO
										45
1	0	3	125,000		1	0	0	0	0	50
1	1	1	30,000		1	0	0	0	0	55
13	01	18	40,000 140,000		13	00	04	00	12	60
1	1	0	60,000		1	0	0	0	0	65
										70
1	0	4	80,000		1	0	0	0	0	75
1	0	2	20,000		0	1	0	0	0	80
1	0	1	21,000		1	0	0	0	0	85

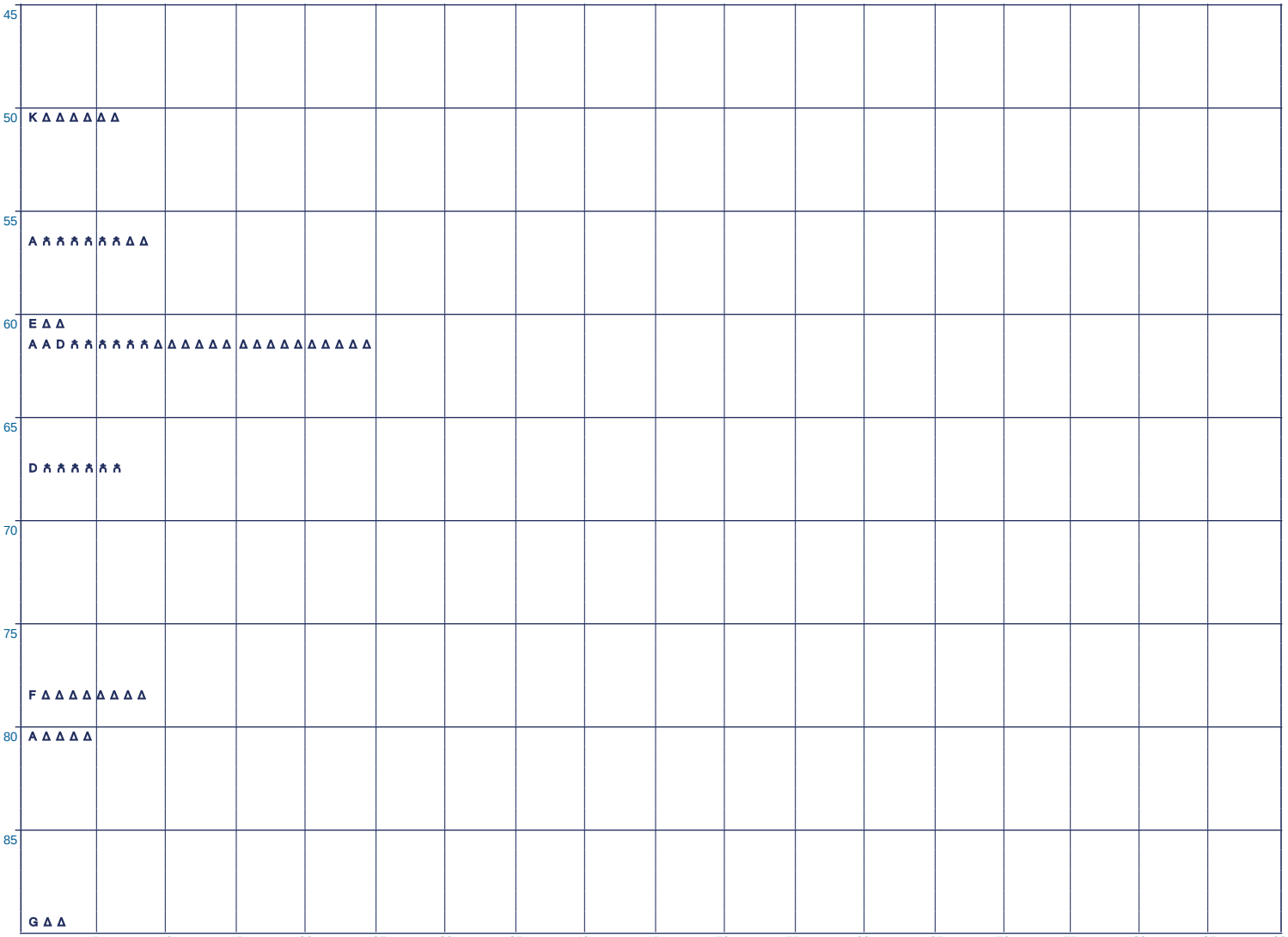

NÚMERO Y CLASIFICACIÓN DE ACCIDENTES

CLAVE	CLASIFICACIÓN DEL ACCIDENTE
A	SALIDA DEL CAMINO
B	VOLCADURA
C	CHOQUE POR ALCANCE
D	CHOQUE LATERAL
E	CHOQUE CONTRA OBJETO FIJO
F	CHOQUE FRONTAL
G	COLISIÓN CON MOTOCICLETA
H	ATROPELLAMIENTO

CLAVE	CLASIFICACIÓN DEL ACCIDENTE
J	COLISIÓN CON BICICLETA
K	COLISIÓN SIN ESPECIFICAR
L	COLISIÓN CONTRA VEHÍCULO
M	CHOQUE CONTRA SEMOVIENTE
N	RELATIVO A LA CARGA
O	OTROS

- COLISIÓN CONTRA JINETE
- CAIDA DE PASAJERO
- INCENDIO
- CHOQUE CONTRA OTROS OBJETOS
- DESPRENDIMIENTO DE EJE/NEUMÁTICO
- SIN DATO

ACCIDENTES EQUIVALENTES

🚶	UN MUERTO = 6 ACCIDENTES
Δ	UN HERIDO = 2 ACCIDENTES

ACCIDENTES POR KILÓMETRO

2018

SINALOA

CARRETERA Y TRAMO: Mazatlán - Culiacán INICIA EN KM: 0+000 FINALIZA EN KM: 215+300

ACCIDENTES	MUERTOS	HERIDOS	DAÑOS	MATERIALES
1	1	7	180,000	
1	0	1	35,000	
1	0	0	80,000	

CONDUCTOR	VEHÍCULO	CAMINO	GANADO	A. NATURAL
1	0	0	0	0
1	0	0	0	0
0	0	0	1	0

SALDOS

CAUSAS

KILÓMETRO

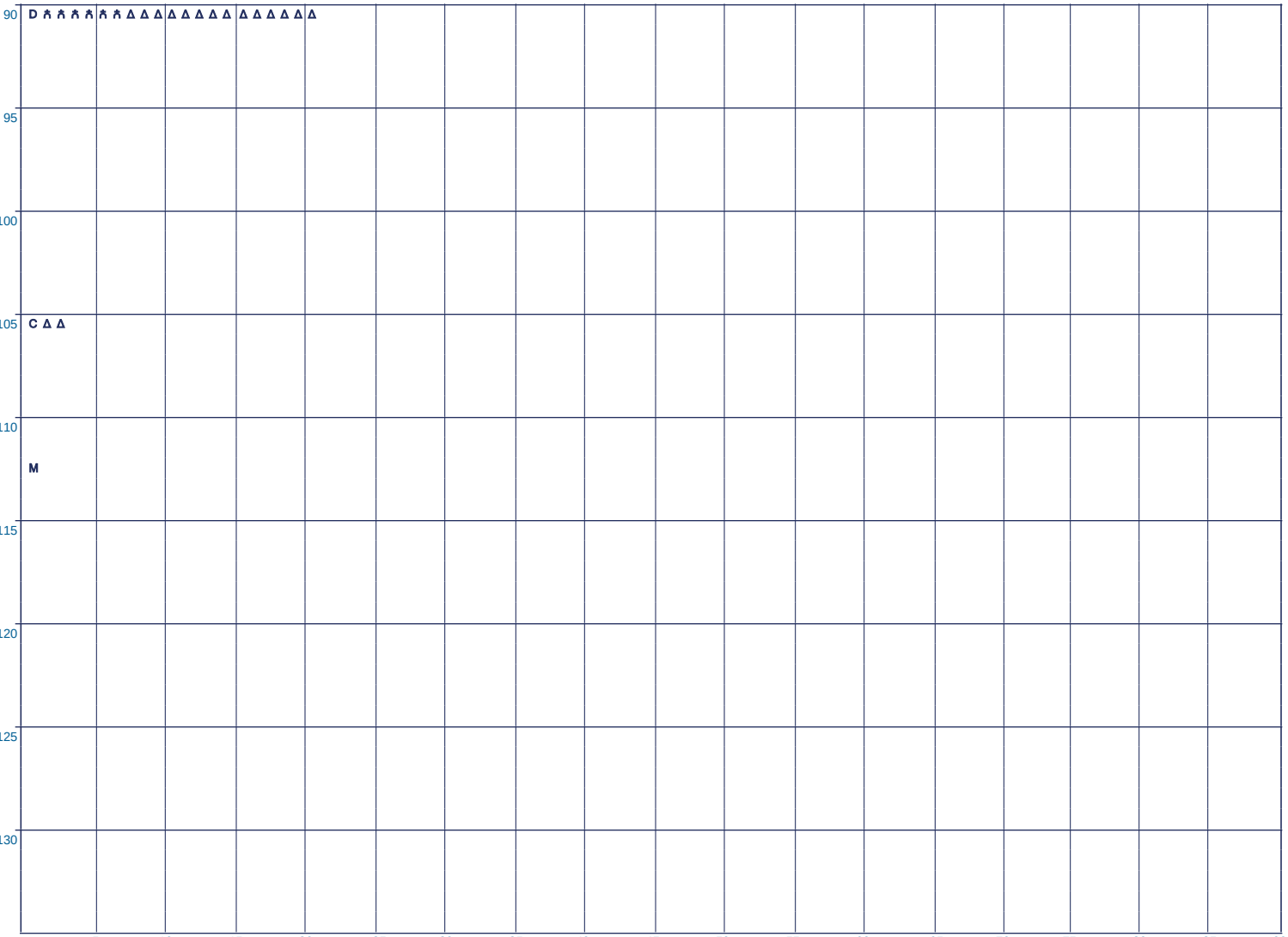

NÚMERO Y CLASIFICACIÓN DE ACCIDENTES

CLAVE	CLASIFICACIÓN DEL ACCIDENTE
A	SALIDA DEL CAMINO
B	VOLCADURA
C	CHOQUE POR ALCANCE
D	CHOQUE LATERAL
E	CHOQUE CONTRA OBJETO FIJO
F	CHOQUE FRONTAL
G	COLISIÓN CON MOTOCICLETA
H	ATROPELLAMIENTO

CLAVE	CLASIFICACIÓN DEL ACCIDENTE
J	COLISIÓN CON BICICLETA
K	COLISIÓN SIN ESPECIFICAR
L	COLISIÓN CONTRA VEHÍCULO
M	CHOQUE CONTRA SEMOVIENTE
N	RELATIVO A LA CARGA
O	OTROS

- COLISIÓN CONTRA JINETE
- CAIDA DE PASAJERO
- INCENDIO
- CHOQUE CONTRA OTROS OBJETOS
- DESPRENDIMIENTO DE EJE/NEUMÁTICO
- SIN DATO

ACCIDENTES EQUIVALENTES

🚶	UN MUERTO = 6 ACCIDENTES
Δ	UN HERIDO = 2 ACCIDENTES

ACCIDENTES POR KILÓMETRO

2018

SINALOA

CARRETERA Y TRAMO: Mazatlán - Culiacán INICIA EN KM: 0+000 FINALIZA EN KM: 215+300

KILÓMETRO	SALDOS					CAUSAS				
	ACCIDENTES	MUERTOS	HERIDOS	DAÑOS	MATERIALES	CONDUCTOR	VEHÍCULO	CAMINO	GANADO	A. NATURAL
160	1	1	0	110,000		1	0	0	0	0
165	1	1	0	70,000		0	0	0	0	0



NÚMERO Y CLASIFICACIÓN DE ACCIDENTES

CLAVE	CLASIFICACIÓN DEL ACCIDENTE
A	SALIDA DEL CAMINO
B	VOLCADURA
C	CHOQUE POR ALCANCE
D	CHOQUE LATERAL
E	CHOQUE CONTRA OBJETO FIJO
F	CHOQUE FRONTAL
G	COLISIÓN CON MOTOCICLETA
H	ATROPELLAMIENTO

CLAVE	CLASIFICACIÓN DEL ACCIDENTE
J	COLISIÓN CON BICICLETA
K	COLISIÓN SIN ESPECIFICAR
L	COLISIÓN CONTRA VEHÍCULO
M	CHOQUE CONTRA SEMOVIENTE
N	RELATIVO A LA CARGA
O	OTROS

- COLISIÓN CONTRA JINETE
- CAIDA DE PASAJERO
- INCENDIO
- CHOQUE CONTRA OTROS OBJETOS
- DESPRENDIMIENTO DE EJE/NEUMÁTICO
- SIN DATO

ACCIDENTES EQUIVALENTES

♿	UN MUERTO = 6 ACCIDENTES
Δ	UN HERIDO = 2 ACCIDENTES

ACCIDENTES POR KILÓMETRO

2018

SINALOA

CARRETERA Y TRAMO: Mazatlán - Culiacán INICIA EN KM: 0+000 FINALIZA EN KM: 215+300

ACCIDENTES	MUERTOS	HERIDOS	DAÑOS	MATERIALES
1	1	3	220,000	
1	0	0	70,000	
1	1	0	51,500	
1	0	2	50,000	
1	0	1	60,000	

SALDOS

CONDUCTOR	VEHÍCULO	CAMINO	GANADO	A. NATURAL
3	0	0	0	0
2	0	0	0	0
1	0	0	0	0
1	0	0	0	0
1	0	0	0	0

CAUSAS



CLAVE	CLASIFICACIÓN DEL ACCIDENTE	CLAVE	CLASIFICACIÓN DEL ACCIDENTE
A	SALIDA DEL CAMINO	J	COLISIÓN CON BICICLETA
B	VOLCADURA	K	COLISIÓN SIN ESPECIFICAR
C	CHOQUE POR ALCANCE	L	COLISIÓN CONTRA VEHÍCULO
D	CHOQUE LATERAL	M	CHOQUE CONTRA SEMOVIENTE
E	CHOQUE CONTRA OBJETO FIJO	N	RELATIVO A LA CARGA
F	CHOQUE FRONTAL	O	OTROS
G	COLISIÓN CON MOTOCICLETA		- COLISIÓN CONTRA JINETE - CHOQUE CONTRA OTROS OBJETOS - CAIDA DE PASAJERO - DESPRENDIMIENTO DE EJE/NEUMÁTICO - INCENDIO - SIN DATO
H	ATROPELLAMIENTO		

ACCIDENTES EQUIVALENTES

🚶	UN MUERTO = 6 ACCIDENTES
Δ	UN HERIDO = 2 ACCIDENTES

ACCIDENTES POR KILÓMETRO

2018

SINALOA

CARRETERA Y TRAMO: Mazatlán - Culiacán (Cuota) INICIA EN KM: 0+000 FINALIZA EN KM: 181+500

ACCIDENTES	MUERTOS	HERIDOS	DAÑOS	MATERIALES	CONDUCTOR	VEHÍCULO	CAMINO	GANADO	A. NATURAL	KILÓMETRO
1	0	0	20,000		1	0	0	0	0	E
1	0	1	2,000		1	0	0	0	0	G Δ Δ
1	0	1	100,000		0	0	0	1	0	M Δ Δ
1	0	0	50,000		1	0	0	0	0	C
1	0	0	150,000		0	2	0	0	0	O
1	0	2	20,000		1	0	0	0	0	C Δ Δ Δ Δ

SALDOS CAUSAS



CLAVE	CLASIFICACIÓN DEL ACCIDENTE	CLAVE	CLASIFICACIÓN DEL ACCIDENTE
A	SALIDA DEL CAMINO	J	COLISIÓN CON BICICLETA
B	VOLCADURA	K	COLISIÓN SIN ESPECIFICAR
C	CHOQUE POR ALCANCE	L	COLISIÓN CONTRA VEHÍCULO
D	CHOQUE LATERAL	M	CHOQUE CONTRA SEMOVIENTE
E	CHOQUE CONTRA OBJETO FIJO	N	RELATIVO A LA CARGA
F	CHOQUE FRONTAL	O	OTROS
G	COLISIÓN CON MOTOCICLETA		- COLISIÓN CONTRA JINETE - CHOQUE CONTRA OTROS OBJETOS - CAIDA DE PASAJERO - DESPRENDIMIENTO DE EJE/NEUMÁTICO - INCENDIO - SIN DATO
H	ATROPELLAMIENTO		

ACCIDENTES EQUIVALENTES

- ♿ UN MUERTO = 6 ACCIDENTES
- Δ UN HERIDO = 2 ACCIDENTES

ACCIDENTES POR KILÓMETRO

2018

SINALOA

CARRETERA Y TRAMO: Mazatlán - Culiacán (Cuota) INICIA EN KM: 0+000 FINALIZA EN KM: 181+500

ACCIDENTES	MUERTOS	HERIDOS	DAÑOS	MATERIALES	CONDUCTOR	VEHÍCULO	CAMINO	GANADO	A. NATURAL	KILÓMETRO
1	0	0	300,000		1	0	0	0	0	D
1	0	4	50,000		1	0	0	0	0	H Δ Δ Δ Δ Δ Δ Δ Δ
1	0	0	72,000		1	0	0	0	0	L
1	1	0	150,000		1	0	0	0	0	C ⛹ ⛹ ⛹ ⛹ ⛹ ⛹
1	0	0	50,000	SALDOS	1	0	0	0	0	CAUSAS A
1	1	0	0		0	0	1	0	0	H ⛹ ⛹ ⛹ ⛹ ⛹ ⛹
3	0	9	910,000		3	0	0	0	0	A A A Δ Δ Δ Δ Δ Δ Δ Δ Δ Δ Δ Δ Δ Δ Δ Δ
1	0	0	100,000		0	0	0	0	0	A
2	0	4	100,000		1	1	0	0	0	E E Δ Δ Δ Δ Δ Δ Δ Δ

45 50 55 60 65 70 75 80 85

5 10 15 20 25 30 35 40 45 50 55 60 65 70 75 80 85 90

NÚMERO Y CLASIFICACIÓN DE ACCIDENTES

CLAVE	CLASIFICACIÓN DEL ACCIDENTE	CLAVE	CLASIFICACIÓN DEL ACCIDENTE
A	SALIDA DEL CAMINO	J	COLISIÓN CON BICICLETA
B	VOLCADURA	K	COLISIÓN SIN ESPECIFICAR
C	CHOQUE POR ALCANCE	L	COLISIÓN CONTRA VEHÍCULO
D	CHOQUE LATERAL	M	CHOQUE CONTRA SEMOVIENTE
E	CHOQUE CONTRA OBJETO FIJO	N	RELATIVO A LA CARGA
F	CHOQUE FRONTAL	O	OTROS
G	COLISIÓN CON MOTOCICLETA		- COLISIÓN CONTRA JINETE - CHOQUE CONTRA OTROS OBJETOS - CAIDA DE PASAJERO - DESPRENDIMIENTO DE EJE/NEUMÁTICO - INCENDIO - SIN DATO
H	ATROPELLAMIENTO		

ACCIDENTES EQUIVALENTES

⛹ UN MUERTO = 6 ACCIDENTES

Δ UN HERIDO = 2 ACCIDENTES

ACCIDENTES POR KILÓMETRO

2018

SINALOA

CARRETERA Y TRAMO: Mazatlán - Culiacán (Cuota) INICIA EN KM: 0+000 FINALIZA EN KM: 181+500

ACCIDENTES	MUERTOS	HERIDOS	DAÑOS	MATERIALES	CONDUCTOR	VEHÍCULO	CAMINO	GANADO	A. NATURAL	KILÓMETRO
1	0	0	150,000		1	0	0	0	0	90 A
										95
1	0	1	70,000		1	0	0	0	0	100 A Δ Δ
1	0	0	200,000		1	0	0	0	0	B
1	0	0	50,000		1	0	0	0	0	A
1	1	3	25,000		0	1	0	0	0	105 B 🚶 🚶 🚶 🚶 🚶 Δ Δ Δ Δ Δ Δ
1	0	3	55,000		1	0	0	0	0	C Δ Δ Δ Δ Δ Δ
1	0	1	55,000		1	0	0	0	0	110 A Δ Δ
1	1	0	70,000		1	0	0	0	0	A 🚶 🚶 🚶 🚶 🚶 🚶
1	0	5	120,000		1	0	0	0	0	115 A Δ Δ Δ Δ Δ Δ Δ Δ Δ Δ
1	0	2	50,000		1	0	0	0	0	K Δ Δ Δ Δ
1	0	1	800,000		2	0	0	0	1	A Δ Δ
1	0	0	35,000		1	0	0	0	0	120 A
1	1	0	2,000		1	0	0	0	0	G 🚶 🚶 🚶 🚶 🚶 🚶
2	2	0	170,000		2	0	0	0	0	125 A B 🚶 🚶 🚶 🚶 🚶 🚶 🚶 🚶 🚶 🚶
1	0	1	32,000		1	0	0	0	0	G Δ Δ
1	0	0	60,000		1	0	0	0	0	A
2	0	0	290,000		1	2	0	0	0	130 B O
1	0	4	80,000		0	1	0	0	0	K Δ Δ Δ Δ Δ Δ Δ Δ
3	0	11	270,000		1	3	0	0	0	A A A A Δ Δ Δ Δ Δ Δ Δ Δ Δ Δ Δ Δ Δ Δ Δ Δ Δ Δ Δ Δ Δ Δ

5 10 15 20 25 30 35 40 45 50 55 60 65 70 75 80 85 90

NÚMERO Y CLASIFICACIÓN DE ACCIDENTES

CLAVE	CLASIFICACIÓN DEL ACCIDENTE
A	SALIDA DEL CAMINO
B	VOLCADURA
C	CHOQUE POR ALCANCE
D	CHOQUE LATERAL
E	CHOQUE CONTRA OBJETO FIJO
F	CHOQUE FRONTAL
G	COLISIÓN CON MOTOCICLETA
H	ATROPELLAMIENTO

CLAVE	CLASIFICACIÓN DEL ACCIDENTE
J	COLISIÓN CON BICICLETA
K	COLISIÓN SIN ESPECIFICAR
L	COLISIÓN CONTRA VEHÍCULO
M	CHOQUE CONTRA SEMOVIENTE
N	RELATIVO A LA CARGA
O	OTROS

- COLISIÓN CONTRA JINETE
- CAIDA DE PASAJERO
- INCENDIO
- CHOQUE CONTRA OTROS OBJETOS
- DESPRENDIMIENTO DE EJE/NEUMÁTICO
- SIN DATO

ACCIDENTES EQUIVALENTES

🚶	UN MUERTO = 6 ACCIDENTES
Δ	UN HERIDO = 2 ACCIDENTES

ACCIDENTES POR KILÓMETRO

2018

SINALOA

CARRETERA Y TRAMO: Mazatlán - Culiacán (Cuota) INICIA EN KM: 0+000 FINALIZA EN KM: 181+500

ACCIDENTES	MUERTOS	HERIDOS	DAÑOS	MATERIALES
SALDOS	1	0	0	60,000
	1	0	0	80,000
	1	0	0	200,000
	2	0	0	460,000
	1	0	0	70,000
	2	0	0	210,000
	1	0	0	320,000
	1	0	1	500,000
	1	0	0	80,000
	1	0	0	50,000
	1	0	0	500,000
	1	0	0	60,000
	1	0	0	45,000
	1	0	0	500,000
	1	0	0	150,000

CONDUCTOR	VEHÍCULO	CAMINO	GANADO	A. NATURAL
CAUSAS	2	0	0	0	0
	1	0	0	0	0
	0	0	0	0	0
	2	0	0	0	0
	1	0	0	0	0
	1	0	0	0	0
	0	1	0	0	0
	0	1	0	0	0
	1	0	0	0	0
	1	0	0	0	0
	1	0	0	0	0
	1	0	0	0	0



CLAVE	CLASIFICACIÓN DEL ACCIDENTE
A	SALIDA DEL CAMINO
B	VOLCADURA
C	CHOQUE POR ALCANCE
D	CHOQUE LATERAL
E	CHOQUE CONTRA OBJETO FIJO
F	CHOQUE FRONTAL
G	COLISIÓN CON MOTOCICLETA
H	ATROPELLAMIENTO

CLAVE	CLASIFICACIÓN DEL ACCIDENTE
J	COLISIÓN CON BICICLETA
K	COLISIÓN SIN ESPECIFICAR
L	COLISIÓN CONTRA VEHÍCULO
M	CHOQUE CONTRA SEMOVIENTE
N	RELATIVO A LA CARGA
O	OTROS

- COLISIÓN CONTRA JINETE
- CAIDA DE PASAJERO
- INCENDIO
- CHOQUE CONTRA OTROS OBJETOS
- DESPRENDIMIENTO DE EJE/NEUMÁTICO
- SIN DATO

ACCIDENTES EQUIVALENTES

♿	UN MUERTO = 6 ACCIDENTES
Δ	UN HERIDO = 2 ACCIDENTES

ACCIDENTES POR KILÓMETRO

2018

SINALOA

CARRETERA Y TRAMO: Mazatlán - Culiacán (Cuota) INICIA EN KM: 0+000 FINALIZA EN KM: 181+500

ACCIDENTES	MUERTOS	HERIDOS	DAÑOS	MATERIALES
1	2	0	40,000	

CONDUCTOR	VEHÍCULO	CAMINO	GANADO	A. NATURAL
1	0	0	0	1

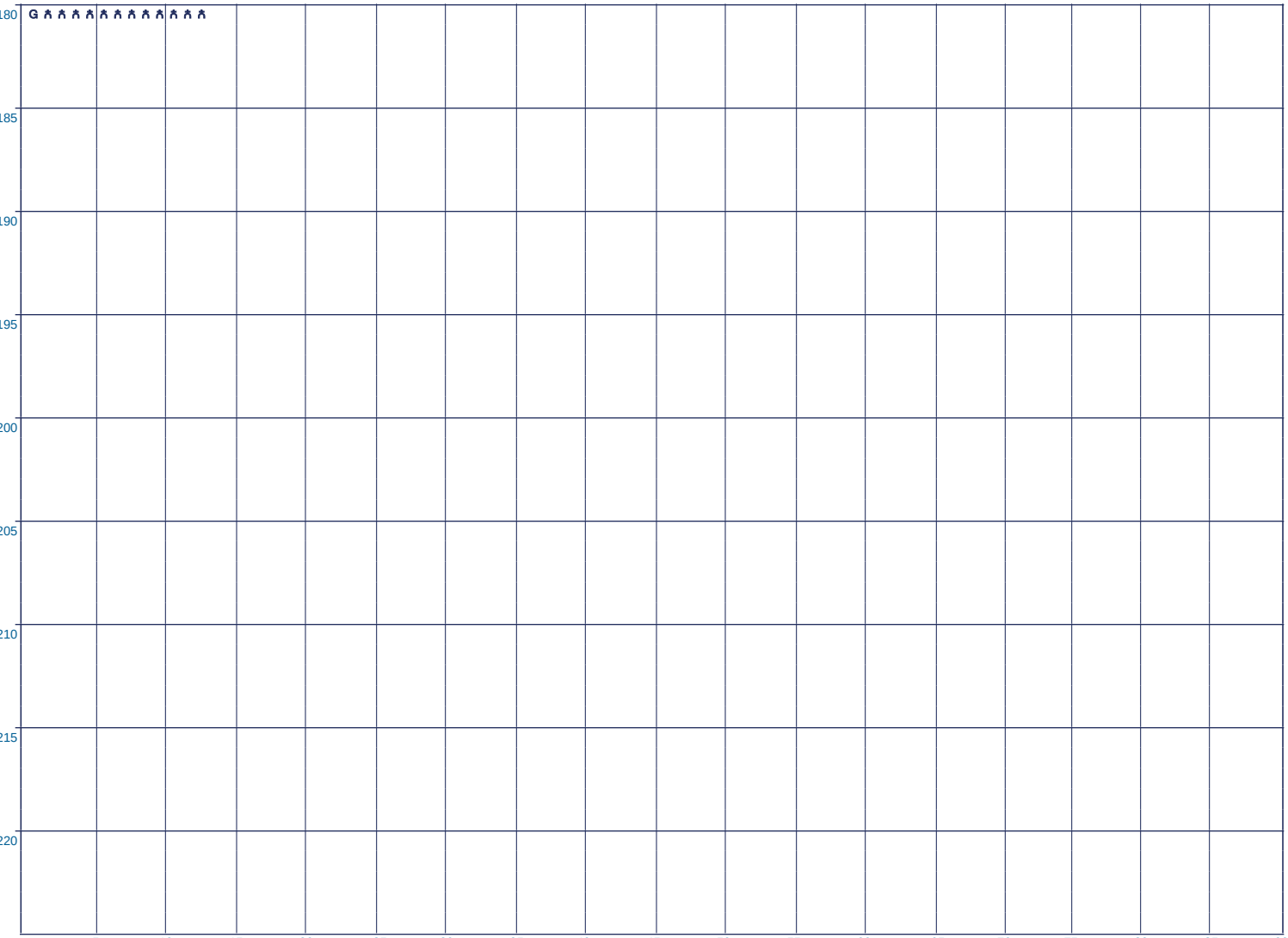

CLAVE	CLASIFICACIÓN DEL ACCIDENTE
A	SALIDA DEL CAMINO
B	VOLCADURA
C	CHOQUE POR ALCANCE
D	CHOQUE LATERAL
E	CHOQUE CONTRA OBJETO FIJO
F	CHOQUE FRONTAL
G	COLISIÓN CON MOTOCICLETA
H	ATROPELLAMIENTO

CLAVE	CLASIFICACIÓN DEL ACCIDENTE
J	COLISIÓN CON BICICLETA
K	COLISIÓN SIN ESPECIFICAR
L	COLISIÓN CONTRA VEHÍCULO
M	CHOQUE CONTRA SEMOVIENTE
N	RELATIVO A LA CARGA
O	OTROS

- COLISIÓN CONTRA JINETE
- CAIDA DE PASAJERO
- INCENDIO
- CHOQUE CONTRA OTROS OBJETOS
- DESPRENDIMIENTO DE EJE/NEUMÁTICO
- SIN DATO

ACCIDENTES EQUIVALENTES

♿	UN MUERTO = 6 ACCIDENTES
Δ	UN HERIDO = 2 ACCIDENTES

ACCIDENTES POR KILÓMETRO

2018

SINALOA

CARRETERA Y TRAMO: Pericos - Los Naranjos INICIA EN KM: 0+000 FINALIZA EN KM: 37+500

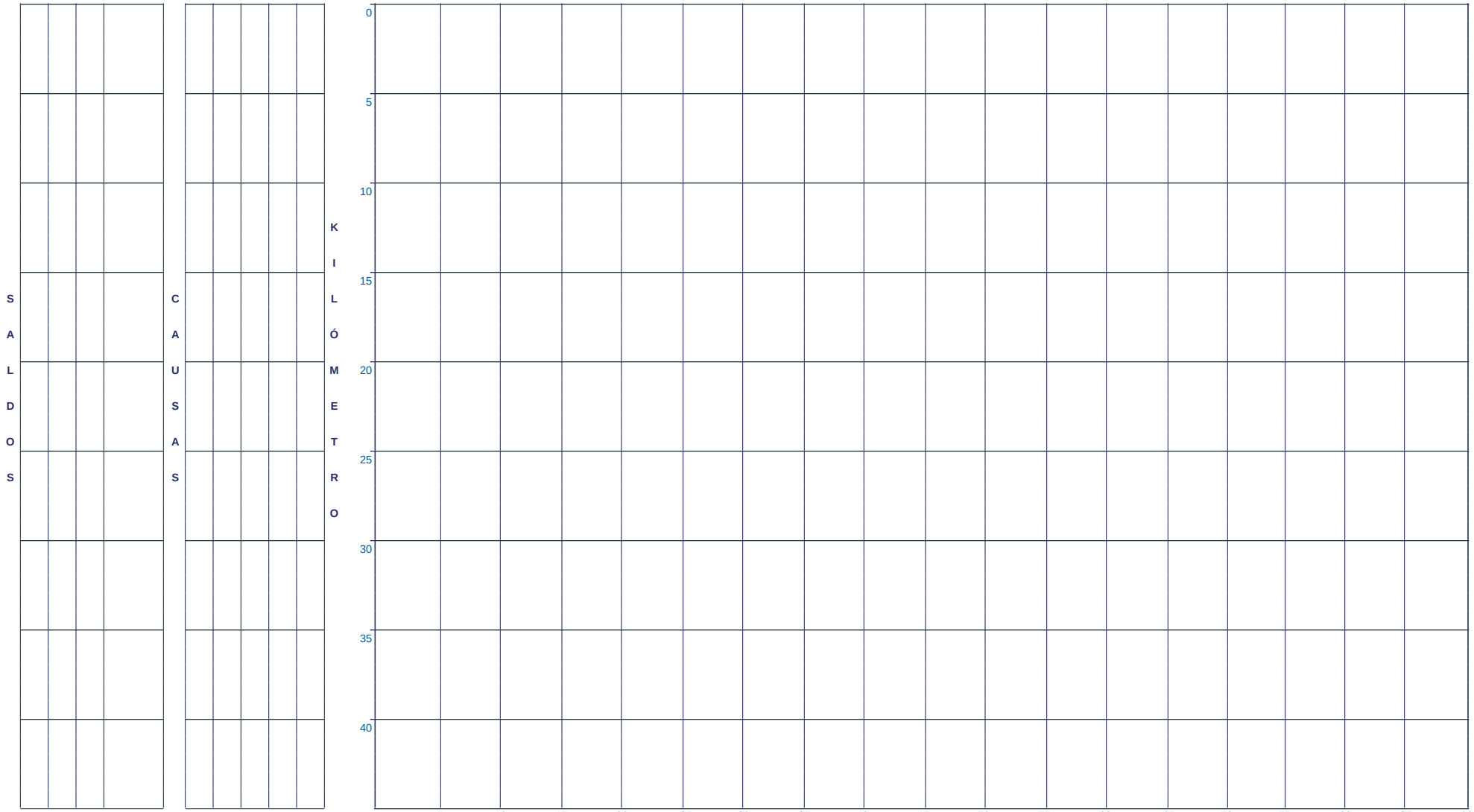

CLAVE	CLASIFICACIÓN DEL ACCIDENTE
A	SALIDA DEL CAMINO
B	VOLCADURA
C	CHOQUE POR ALCANCE
D	CHOQUE LATERAL
E	CHOQUE CONTRA OBJETO FIJO
F	CHOQUE FRONTAL
G	COLISIÓN CON MOTOCICLETA
H	ATROPELLAMIENTO

CLAVE	CLASIFICACIÓN DEL ACCIDENTE
J	COLISIÓN CON BICICLETA
K	COLISIÓN SIN ESPECIFICAR
L	COLISIÓN CONTRA VEHÍCULO
M	CHOQUE CONTRA SEMOVIENTE
N	RELATIVO A LA CARGA
O	OTROS

- COLISIÓN CONTRA JINETE
- CAIDA DE PASAJERO
- INCENDIO
- CHOQUE CONTRA OTROS OBJETOS
- DESPRENDIMIENTO DE EJE/NEUMÁTICO
- SIN DATO

ACCIDENTES EQUIVALENTES

♿	UN MUERTO = 6 ACCIDENTES
Δ	UN HERIDO = 2 ACCIDENTES

ACCIDENTES POR KILÓMETRO

2018

SINALOA

CARRETERA Y TRAMO: Ramal a Aeropuerto de Culiacán INICIA EN KM: 0+000 FINALIZA EN KM: 1+500

ACCIDENTES	MUERTOS	HERIDOS	DAÑOS	MATERIALES
1	0	2	62,000	

CONDUCTOR	VEHÍCULO	CAMINO	GANADO	A. NATURAL
1	0	0	0	0

SALDOS

CAUSAS

KILÓMETRO



CLAVE	CLASIFICACIÓN DEL ACCIDENTE
A	SALIDA DEL CAMINO
B	VOLCADURA
C	CHOQUE POR ALCANCE
D	CHOQUE LATERAL
E	CHOQUE CONTRA OBJETO FIJO
F	CHOQUE FRONTAL
G	COLISIÓN CON MOTOCICLETA
H	ATROPELLAMIENTO

CLAVE	CLASIFICACIÓN DEL ACCIDENTE
J	COLISIÓN CON BICICLETA
K	COLISIÓN SIN ESPECIFICAR
L	COLISIÓN CONTRA VEHÍCULO
M	CHOQUE CONTRA SEMOVIENTE
N	RELATIVO A LA CARGA
O	OTROS

- COLISIÓN CONTRA JINETE
- CAIDA DE PASAJERO
- INCENDIO
- CHOQUE CONTRA OTROS OBJETOS
- DESPRENDIMIENTO DE EJE/NEUMÁTICO
- SIN DATO

ACCIDENTES EQUIVALENTES

♿	UN MUERTO = 6 ACCIDENTES
Δ	UN HERIDO = 2 ACCIDENTES

ACCIDENTES POR KILÓMETRO

2018

SINALOA

CARRETERA Y TRAMO: Ramal a Aeropuerto de Los Mochis INICIA EN KM: 0+000 FINALIZA EN KM: 4+700

ACCIDENTES	MUERTOS	HERIDOS	DAÑOS	MATERIALES
1	0	0	40,000	

CONDUCTOR	VEHÍCULO	CAMINO	GANADO	A. NATURAL
1	0	0	0	0

SALDOS

CAUSAS

KILÓMETRO



NÚMERO Y CLASIFICACIÓN DE ACCIDENTES

CLAVE	CLASIFICACIÓN DEL ACCIDENTE
A	SALIDA DEL CAMINO
B	VOLCADURA
C	CHOQUE POR ALCANCE
D	CHOQUE LATERAL
E	CHOQUE CONTRA OBJETO FIJO
F	CHOQUE FRONTAL
G	COLISIÓN CON MOTOCICLETA
H	ATROPELLAMIENTO

CLAVE	CLASIFICACIÓN DEL ACCIDENTE
J	COLISIÓN CON BICICLETA
K	COLISIÓN SIN ESPECIFICAR
L	COLISIÓN CONTRA VEHÍCULO
M	CHOQUE CONTRA SEMOVIENTE
N	RELATIVO A LA CARGA
O	OTROS

- COLISIÓN CONTRA JINETE
- CAIDA DE PASAJERO
- INCENDIO
- CHOQUE CONTRA OTROS OBJETOS
- DESPRENDIMIENTO DE EJE/NEUMÁTICO
- SIN DATO

ACCIDENTES EQUIVALENTES

♿	UN MUERTO = 6 ACCIDENTES
Δ	UN HERIDO = 2 ACCIDENTES

ACCIDENTES POR KILÓMETRO

2018

SINALOA

CARRETERA Y TRAMO: Tepic - Mazatlán Lim. Edos. Nay./Sin. - Mazatlán INICIA EN KM: 144+600 FINALIZA EN KM: 286+500

SALDOS					CAUSAS					KILÓMETRO
ACCIDENTES	MUERTOS	HERIDOS	DAÑOS	MATERIALES	CONDUCTOR	VEHÍCULO	CAMINO	GANADO	A. NATURAL	
										140
1	0	0	100,000		0	1	0	0	0	145 O
										150
2	1	0	100,000		2	0	0	0	0	155 B E ♿♿♿♿♿♿
1	0	1	60,000		1	0	0	0	0	160 A Δ Δ
1	0	0	100,000		0	0	0	0	2	165 B
2	0	1	205,000		2	0	0	0	0	170 A C Δ Δ
2	1	2	1,500		1	1	0	0	0	H J ♿♿♿♿♿♿Δ Δ Δ Δ
										175
										180

5 10 15 20 25 30 35 40 45 50 55 60 65 70 75 80 85 90

NÚMERO Y CLASIFICACIÓN DE ACCIDENTES

CLAVE	CLASIFICACIÓN DEL ACCIDENTE	CLAVE	CLASIFICACIÓN DEL ACCIDENTE
A	SALIDA DEL CAMINO	J	COLISIÓN CON BICICLETA
B	VOLCADURA	K	COLISIÓN SIN ESPECIFICAR
C	CHOQUE POR ALCANCE	L	COLISIÓN CONTRA VEHÍCULO
D	CHOQUE LATERAL	M	CHOQUE CONTRA SEMOVIENTE
E	CHOQUE CONTRA OBJETO FIJO	N	RELATIVO A LA CARGA
F	CHOQUE FRONTAL	O	OTROS
G	COLISIÓN CON MOTOCICLETA		- COLISIÓN CONTRA JINETE - CHOQUE CONTRA OTROS OBJETOS
H	ATROPELLAMIENTO		- CAIDA DE PASAJERO - DESPRENDIMIENTO DE EJE/NEUMÁTICO
			- INCENDIO - SIN DATO

ACCIDENTES EQUIVALENTES

♿ UN MUERTO = 6 ACCIDENTES

Δ UN HERIDO = 2 ACCIDENTES

ACCIDENTES POR KILÓMETRO

2018

SINALOA

CARRETERA Y TRAMO: Tepic - Mazatlán Lim. Edos. Nay./Sin. - Mazatlán INICIA EN KM: 144+600 FINALIZA EN KM: 286+500

SALDOS ACCIDENTES	MUERTOS	HERIDOS	DAÑOS	MATERIALES	CAUSAS CONDUCTOR	VEHÍCULO	CAMINO	GANADO	A. NATURAL
1	1	0	35,000		1	0	0	0	0
1	0	2	100,000		1	0	0	0	0
1	1	0	10,000		1	0	0	0	0
1	0	0	179,000		0	0	0	0	0
1	0	3	110,000		0	0	0	0	0
1	0	0	40,000		1	0	0	0	0
1	0	1	35,000		1	0	1	0	0
1	0	4	80,000		1	0	0	0	0

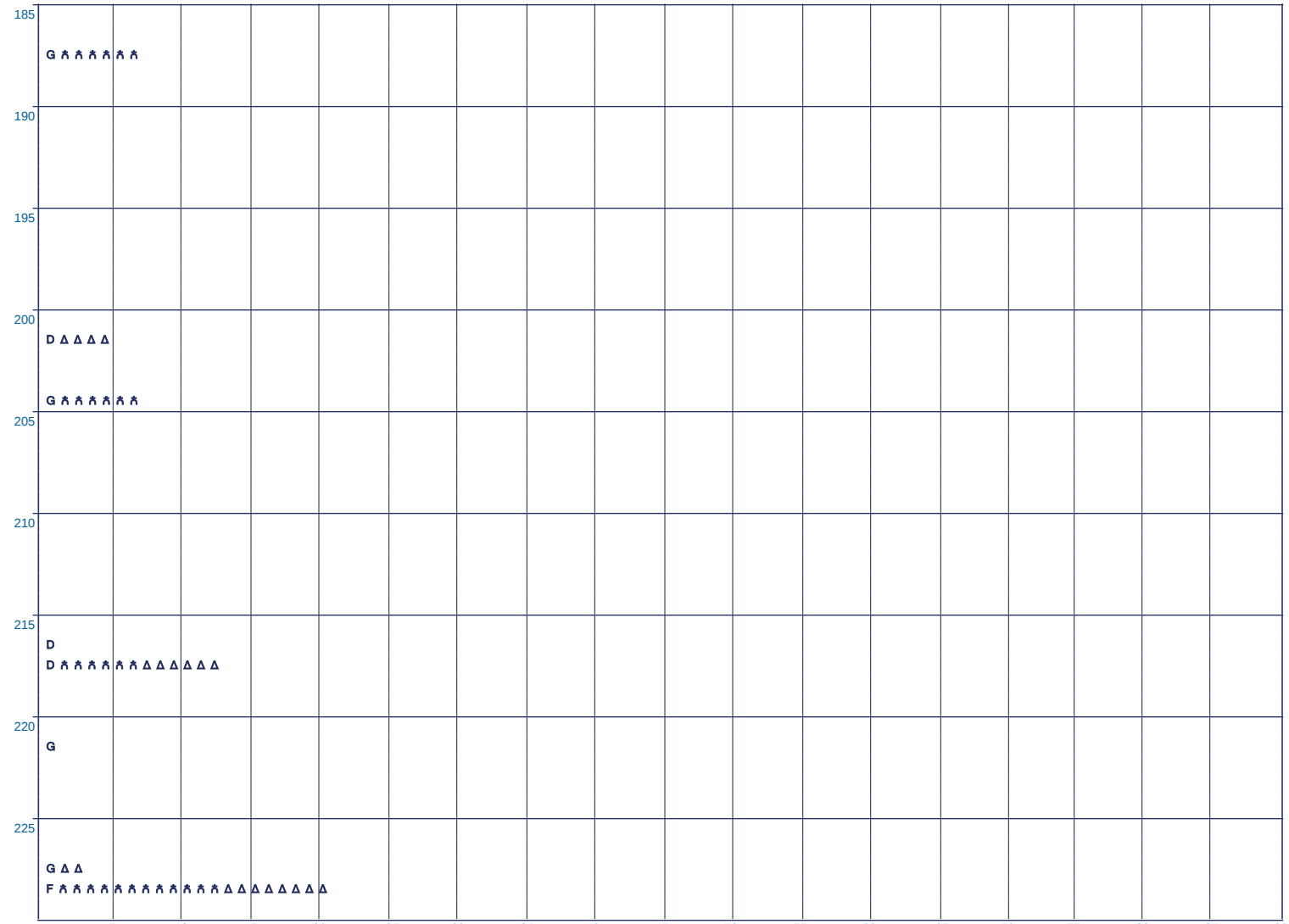

CLAVE	CLASIFICACIÓN DEL ACCIDENTE
A	SALIDA DEL CAMINO
B	VOLCADURA
C	CHOQUE POR ALCANCE
D	CHOQUE LATERAL
E	CHOQUE CONTRA OBJETO FIJO
F	CHOQUE FRONTAL
G	COLISIÓN CON MOTOCICLETA
H	ATROPELLAMIENTO

CLAVE	CLASIFICACIÓN DEL ACCIDENTE
J	COLISIÓN CON BICICLETA
K	COLISIÓN SIN ESPECIFICAR
L	COLISIÓN CONTRA VEHÍCULO
M	CHOQUE CONTRA SEMOVIENTE
N	RELATIVO A LA CARGA
O	OTROS

- COLISIÓN CONTRA JINETE
- CAIDA DE PASAJERO
- INCENDIO
- CHOQUE CONTRA OTROS OBJETOS
- DESPRENDIMIENTO DE EJE/NEUMÁTICO
- SIN DATO

ACCIDENTES EQUIVALENTES

♿	UN MUERTO = 6 ACCIDENTES
Δ	UN HERIDO = 2 ACCIDENTES

ACCIDENTES POR KILÓMETRO

2018

SINALOA

CARRETERA Y TRAMO: Tepic - Mazatlán Lim. Edos. Nay./Sin. - Mazatlán INICIA EN KM: 144+600 FINALIZA EN KM: 286+500

SALDOS ACCIDENTES	MUERTOS	HERIDOS	DAÑOS	MATERIALES	CAUSAS CONDUCTOR	VEHÍCULO	CAMINO	GANADO	A. NATURAL
1	0	1	6,000		1	0	0	0	0
1	0	1	70,000		0	0	0	0	0
2	0	4	300,000		1	0	0	0	0
1	0	1	200,000		1	0	0	0	1
1	0	4	100,000		1	0	0	0	0
1	0	1	13,000		1	0	0	0	0
1	0	2	25,000		1	0	0	0	0
4	3	3	97,000		4	0	0	0	0
1	0	1	55,000		1	0	0	0	0

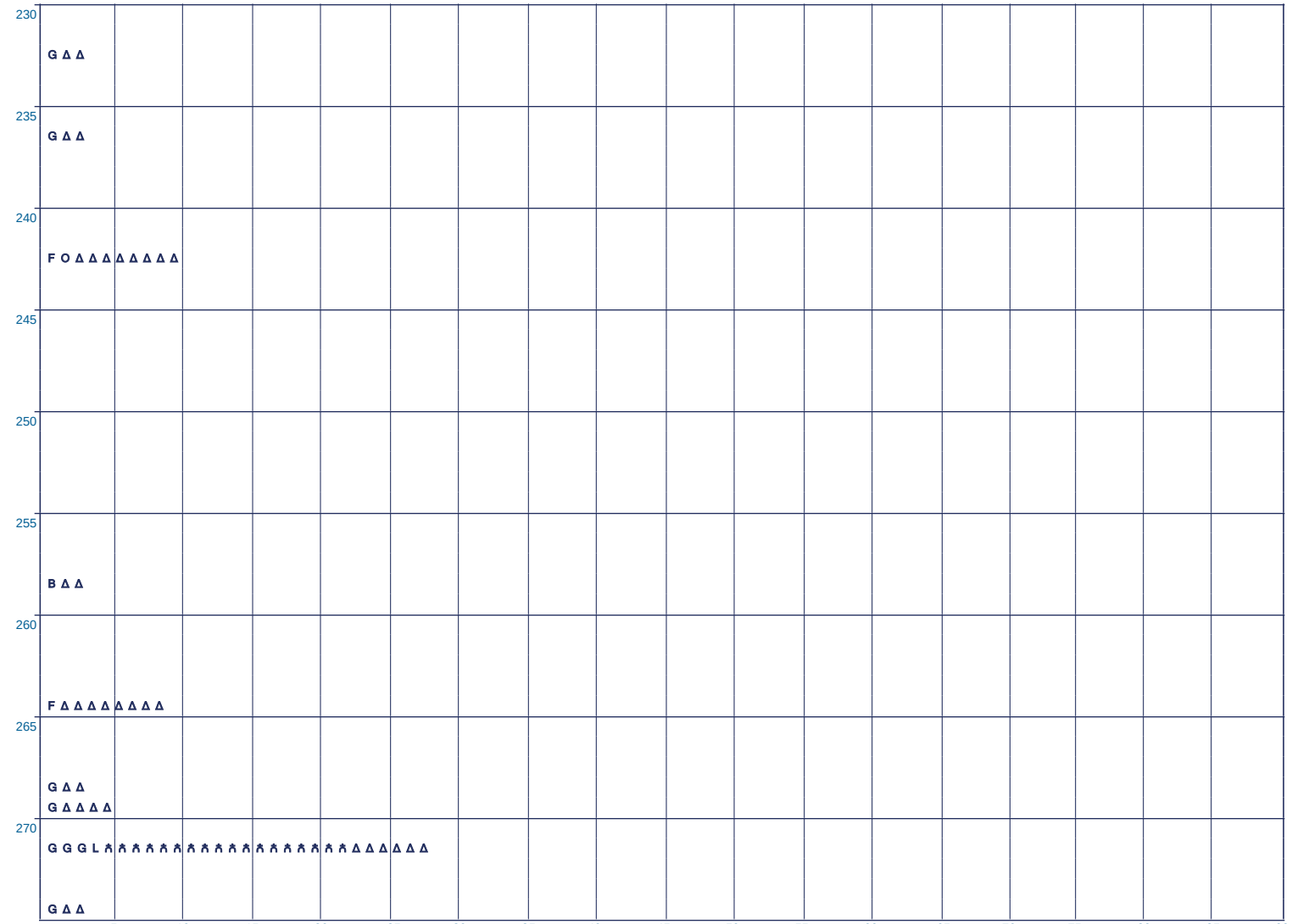

CLAVE	CLASIFICACIÓN DEL ACCIDENTE	CLAVE	CLASIFICACIÓN DEL ACCIDENTE
A	SALIDA DEL CAMINO	J	COLISIÓN CON BICICLETA
B	VOLCADURA	K	COLISIÓN SIN ESPECIFICAR
C	CHOQUE POR ALCANCE	L	COLISIÓN CONTRA VEHÍCULO
D	CHOQUE LATERAL	M	CHOQUE CONTRA SEMOVIENTE
E	CHOQUE CONTRA OBJETO FIJO	N	RELATIVO A LA CARGA
F	CHOQUE FRONTAL	O	OTROS
G	COLISIÓN CON MOTOCICLETA		- COLISIÓN CONTRA JINETE - CHOQUE CONTRA OTROS OBJETOS - CAIDA DE PASAJERO - DESPRENDIMIENTO DE EJE/NEUMÁTICO - INCENDIO - SIN DATO
H	ATROPELLAMIENTO		

ACCIDENTES EQUIVALENTES

- Ѧ UN MUERTO = 6 ACCIDENTES
- Δ UN HERIDO = 2 ACCIDENTES

ACCIDENTES POR KILÓMETRO

2018

SINALOA

CARRETERA Y TRAMO: Tepic - Mazatlán Lim. Edos. Nay./Sin. - Mazatlán INICIA EN KM: 144+600 FINALIZA EN KM: 286+500

SALDOS					CAUSAS					KILÓMETRO	
ACCIDENTES	MUERTOS	HERIDOS	DAÑOS	MATERIALES	CONDUCTOR	VEHÍCULO	CAMINO	GANADO	A. NATURAL		
1	0	1	50,000		1	0	0	0	0	275	E Δ Δ
1	1	0	10,000		0	0	0	0	0		H 🧍 🧍 🧍 🧍 🧍 🧍
2	0	1	26,000		2	0	0	0	0		D D Δ Δ
1	0	0	80,000		1	0	0	0	0	280	C
1	0	2	10,000		1	0	0	0	0		G Δ Δ Δ Δ
2	1	2	85,000		2	0	0	0	0		D E 🧍 🧍 🧍 🧍 🧍 🧍 Δ Δ Δ Δ
2	0	0	75,000		2	0	0	0	0		C C
2	0	1	54,000		2	0	0	0	0	285	C G Δ Δ
										290	
										295	
										300	
										305	
										310	
										315	

5 10 15 20 25 30 35 40 45 50 55 60 65 70 75 80 85 90

NÚMERO Y CLASIFICACIÓN DE ACCIDENTES

CLAVE	CLASIFICACIÓN DEL ACCIDENTE	CLAVE	CLASIFICACIÓN DEL ACCIDENTE
A	SALIDA DEL CAMINO	J	COLISIÓN CON BICICLETA
B	VOLCADURA	K	COLISIÓN SIN ESPECIFICAR
C	CHOQUE POR ALCANCE	L	COLISIÓN CONTRA VEHÍCULO
D	CHOQUE LATERAL	M	CHOQUE CONTRA SEMOVIENTE
E	CHOQUE CONTRA OBJETO FIJO	N	RELATIVO A LA CARGA
F	CHOQUE FRONTAL	O	OTROS
G	COLISIÓN CON MOTOCICLETA		- COLISIÓN CONTRA JINETE - CHOQUE CONTRA OTROS OBJETOS
H	ATROPELLAMIENTO		- CAIDA DE PASAJERO - DESPRENDIMIENTO DE EJE/NEUMÁTICO
			- INCENDIO - SIN DATO

ACCIDENTES EQUIVALENTES

🧍	UN MUERTO = 6 ACCIDENTES
Δ	UN HERIDO = 2 ACCIDENTES

ACCIDENTES POR KILÓMETRO

2018

SINALOA

CARRETERA Y TRAMO: Tepic - Villa Unión (Cuota) Lim. Edos. Nay./Sin. - X. C. (Durango - Villa Unión (Cuota)) INICIA EN KM: 132+750 FINALIZA EN KM: 238+450

SALDOS					CAUSAS					KILÓMETRO	
										130	
										135	
1	1	2	400,000		1	0	1	0	0		E ♿ ♿ ♿ ♿ ♿ ♿ Δ Δ Δ Δ
1	0	0	10,000		1	0	0	0	0		A
										140	
1	0	0	200,000		1	0	0	0	0		A
										145	
										150	
										155	
1	0	0	30,000		1	0	0	0	0		K
										160	
1	1	1	30,000		0	1	0	0	1		A ♿ ♿ ♿ ♿ ♿ ♿ Δ Δ
1	0	0	30,000		0	0	0	0	0		A
1	0	1	160,000		1	0	0	0	0		L Δ Δ
										165	
										170	
ACCIDENTES	MUERTOS	HERIDOS	DAÑOS	MATERIALES	CONDUCTOR	VEHÍCULO	CAMINO	GANADO	A. NATURAL		

5 10 15 20 25 30 35 40 45 50 55 60 65 70 75 80 85 90

NÚMERO Y CLASIFICACIÓN DE ACCIDENTES

CLAVE	CLASIFICACIÓN DEL ACCIDENTE	CLAVE	CLASIFICACIÓN DEL ACCIDENTE
A	SALIDA DEL CAMINO	J	COLISIÓN CON BICICLETA
B	VOLCADURA	K	COLISIÓN SIN ESPECIFICAR
C	CHOQUE POR ALCANCE	L	COLISIÓN CONTRA VEHÍCULO
D	CHOQUE LATERAL	M	CHOQUE CONTRA SEMOVIENTE
E	CHOQUE CONTRA OBJETO FIJO	N	RELATIVO A LA CARGA
F	CHOQUE FRONTAL	O	OTROS
G	COLISIÓN CON MOTOCICLETA		- COLISIÓN CONTRA JINETE - CHOQUE CONTRA OTROS OBJETOS
H	ATROPELLAMIENTO		- CAIDA DE PASAJERO - DESPRENDIMIENTO DE EJE/NEUMÁTICO
			- INCENDIO - SIN DATO

ACCIDENTES EQUIVALENTES

♿ UN MUERTO = 6 ACCIDENTES

Δ UN HERIDO = 2 ACCIDENTES

ACCIDENTES POR KILÓMETRO

2018

SINALOA

CARRETERA Y TRAMO: Tepic - Villa Unión (Cuota) Lim. Edos. Nay./Sin. - X. C. (Durango - Villa Unión (Cuota)) INICIA EN KM: 132+750 FINALIZA EN KM: 238+450

SALDOS				CAUSAS					
ACCIDENTES	MUERTOS	HERIDOS	DAÑOS	MATERIALES	CONDUCTOR	VEHÍCULO	CAMINO	GANADO	A. NATURAL
1	1	0	200,000		1	0	0	0	0
1	0	0	100,000		0	1	0	0	0
1 1	0 0	0 1	1,150,000 500,000		2 1	0 0	0 0	0 0	1 0
2 1	0 1	2 0	240,000 60,000		2 1	0 0	0 0	0 0	0 0
1	0	0	900,000		1	0	0	0	0
1	0	0	700,000		0	0	0	1	0



CLAVE	CLASIFICACIÓN DEL ACCIDENTE	CLAVE	CLASIFICACIÓN DEL ACCIDENTE
A	SALIDA DEL CAMINO	J	COLISIÓN CON BICICLETA
B	VOLCADURA	K	COLISIÓN SIN ESPECIFICAR
C	CHOQUE POR ALCANCE	L	COLISIÓN CONTRA VEHÍCULO
D	CHOQUE LATERAL	M	CHOQUE CONTRA SEMOVIENTE
E	CHOQUE CONTRA OBJETO FIJO	N	RELATIVO A LA CARGA
F	CHOQUE FRONTAL	O	OTROS
G	COLISIÓN CON MOTOCICLETA		- COLISIÓN CONTRA JINETE - CHOQUE CONTRA OTROS OBJETOS - CAIDA DE PASAJERO - DESPRENDIMIENTO DE EJE/NEUMÁTICO - INCENDIO - SIN DATO
H	ATROPELLAMIENTO		

ACCIDENTES EQUIVALENTES

🚶	UN MUERTO = 6 ACCIDENTES
Δ	UN HERIDO = 2 ACCIDENTES

ACCIDENTES POR KILÓMETRO

2018

SINALOA

CARRETERA Y TRAMO: Tepic - Villa Unión (Cuota) Lim. Edos. Nay./Sin. - X. C. (Durango - Villa Unión (Cuota)) INICIA EN KM: 132+750 FINALIZA EN KM: 238+450

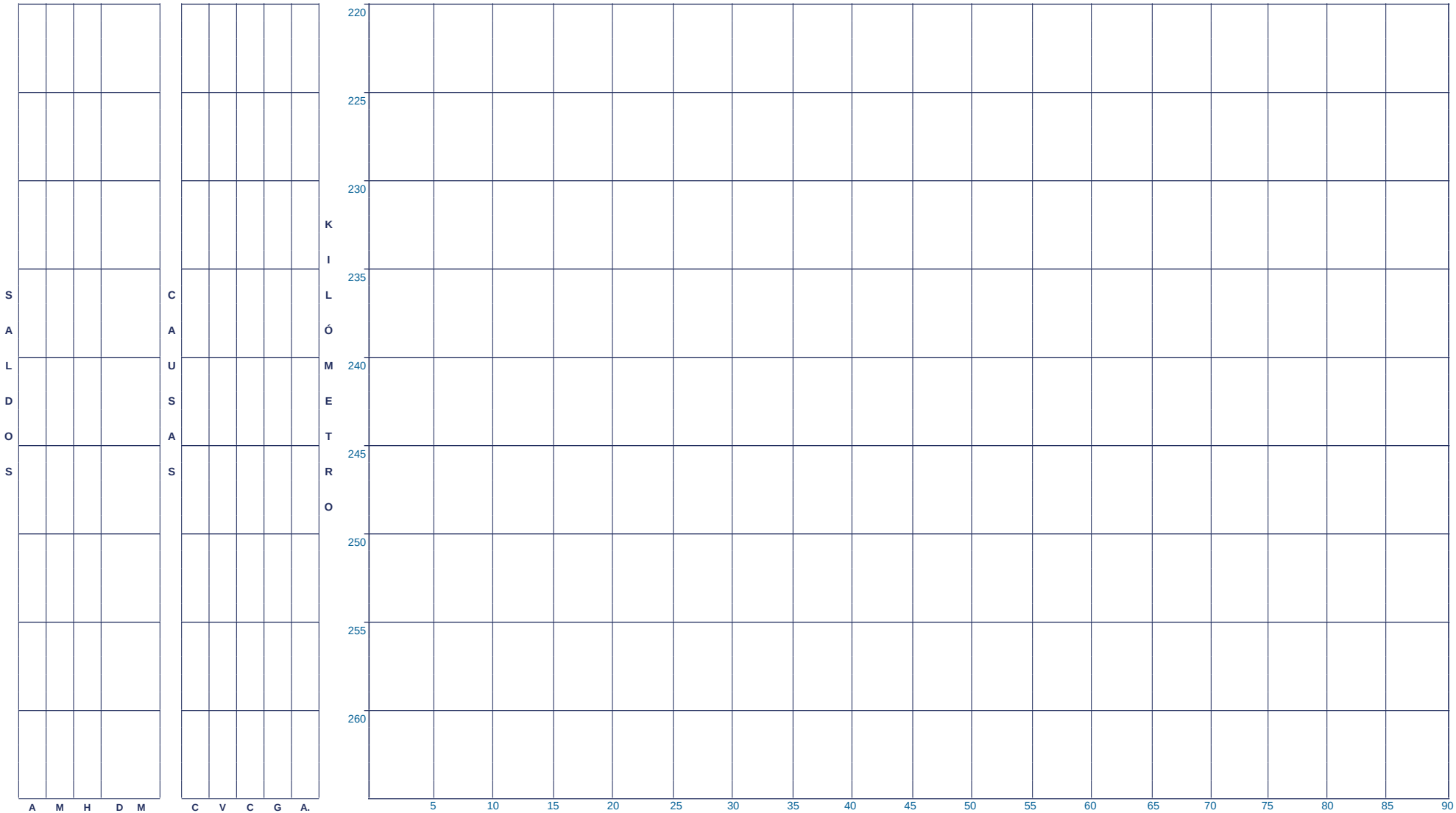

CLAVE	CLASIFICACIÓN DEL ACCIDENTE
A	SALIDA DEL CAMINO
B	VOLCADURA
C	CHOQUE POR ALCANCE
D	CHOQUE LATERAL
E	CHOQUE CONTRA OBJETO FIJO
F	CHOQUE FRONTAL
G	COLISIÓN CON MOTOCICLETA
H	ATROPELLAMIENTO

CLAVE	CLASIFICACIÓN DEL ACCIDENTE
J	COLISIÓN CON BICICLETA
K	COLISIÓN SIN ESPECIFICAR
L	COLISIÓN CONTRA VEHÍCULO
M	CHOQUE CONTRA SEMOVIENTE
N	RELATIVO A LA CARGA
O	OTROS

- COLISIÓN CONTRA JINETE
- CAIDA DE PASAJERO
- INCENDIO
- CHOQUE CONTRA OTROS OBJETOS
- DESPRENDIMIENTO DE EJE/NEUMÁTICO
- SIN DATO

ACCIDENTES EQUIVALENTES

♿	UN MUERTO = 6 ACCIDENTES
Δ	UN HERIDO = 2 ACCIDENTES

CAUSAS DEL ACCIDENTE POR FACTOR (en porcentaje)

2018

SINALOA

Carretera y tramo	Conductor	Vehículo	Camino	Irrupción de ganado	Agente Natural
Culiacán - El Dorado (Estatal Cuota) Piggy Back - Ent. Costa Rica	90.00	10.00	0.00	0.00	0.00
Culiacán - Ent. Las Brisas (Estatal Cuota)	77.78	8.33	11.11	0.00	2.78
Culiacán - Los Mochis	84.21	5.26	3.51	1.75	5.26
Durango - Mazatlán (Cuota) Lim. Edos. Dgo./Sin. - Villa Unión	33.33	61.90	4.76	0.00	0.00
Durango - Villa Unión Lim. Edos. Dgo./Sin. - T. C. (Tepic - Mazatlán)	100.00	0.00	0.00	0.00	0.00
Libramiento de Culiacán (Cuota)	25.00	25.00	25.00	0.00	25.00
Libramiento de Mazatlán (Cuota)	66.67	33.33	0.00	0.00	0.00
Libramiento de Mazatlán					
Libramiento Sur de Culiacán	88.89	0.00	0.00	0.00	11.11
Los Mochis - Cd. Obregón (Cuota) T. C. (Topolobampo - Choix) - Lim. Edos. Sin./Son.	88.89	11.11	0.00	0.00	0.00
Mazatlán - Culiacán (Cuota)	74.60	19.05	1.59	1.59	3.17
Mazatlán - Culiacán	72.09	6.98	11.63	2.33	6.98
Pericos - Los Naranjos					
Ramal a Aeropuerto de Culiacán	100.00	0.00	0.00	0.00	0.00
Ramal a Aeropuerto de Los Mochis	100.00	0.00	0.00	0.00	0.00
Tepic - Mazatlán Lim. Edos. Nay./Sin. - Mazatlán	85.37	4.88	2.44	0.00	7.32
Tepic - Villa Unión (Cuota) Lim. Edos. Nay./Sin. - X. C. (Durango - Villa Unión (Cuota))	68.42	10.53	5.26	5.26	10.53

TOTAL DE CAUSAS DEL ACCIDENTE POR FACTOR (en porcentaje)

Sinaloa	**75.93**	**12.96**	**4.94**	**1.23**	**4.94**

CIRCUNSTANCIAS QUE CONTRIBUYERON AL ACCIDENTE

2018

SINALOA

Carretera y tramo	Conductor											Vehículo					Camino						Agente Natural			
	Imprudencia o intención	Velocidad excesiva	Invadió carril contrario	Rebasó indebidamente	No respetó señal de alto	No cedió el paso	No guardó distancia	Viró indebidamente	Mal estacionado	Estado de ebriedad	Dormitando	Neumáticos	Frenos	Malas condiciones mecánicas	Malas condiciones electromecánicas	Dirección	Irrupción de ganado	Desperfectos	Objetos en el camino	Mojado	Resbaloso	Otro	Lluvia	Niebla	Vientos fuertes	Otro
Culiacán - El Dorado (Estatal Cuota) Piggy Back - Ent. Costa Rica	1	0	1	0	0	3	2	1	1	0	0	0	0	1	0	0	0	0	0	0	0	0	0	0	0	0
Culiacán - Ent. Las Brisas (Estatal Cuota)	12	0	5	4	0	1	2	0	0	0	4	1	0	2	0	0	0	1	1	1	1	0	1	0	0	0
Culiacán - Los Mochis	15	3	6	0	1	12	6	4	1	0	0	2	0	1	0	0	1	0	0	1	1	0	0	0	0	3
Durango - Mazatlán (Cuota) Lim. Edos. Dgo./Sin. - Villa Unión	3	1	0	0	0	1	0	2	0	0	0	3	5	4	1	0	0	1	0	0	0	0	0	0	0	0
Durango - Villa Unión Lim. Edos. Dgo./Sin. - T. C. (Tepic - Mazatlán)	3	1	2	0	0	1	0	0	0	0	0	0	0	0	0	0	0	0	0	0	0	0	0	0	0	0
Libramiento de Culiacán (Cuota)	0	0	1	0	0	0	0	0	0	0	0	1	0	0	0	0	0	0	1	0	0	0	0	0	0	1
Libramiento de Mazatlán (Cuota)	1	0	0	0	0	0	0	0	0	0	1	0	0	1	0	0	0	0	0	0	0	0	0	0	0	0
Libramiento de Mazatlán																										
Libramiento Sur de Culiacán	1	2	1	1	0	1	2	0	0	0	0	0	0	0	0	0	0	0	0	0	0	0	0	0	0	1
Los Mochis - Cd. Obregón (Cuota) T. C. (Topolobampo - Choix) - Lim. Edos. Sin./Son.	0	0	1	0	0	1	4	1	0	0	1	1	0	0	0	0	0	0	0	0	0	0	0	0	0	0
Mazatlán - Culiacán (Cuota)	12	3	3	2	0	2	5	5	1	0	14	4	3	3	1	1	1	0	0	0	0	1	0	2	0	0

CIRCUNSTANCIAS QUE CONTRIBUYERON AL ACCIDENTE

2018

SINALOA

Carretera y tramo	Conductor											Vehículo					Camino						Agente Natural			
	Imprudencia o intención	Velocidad excesiva	Invadió carril contrario	Rebasó indebidamente	No respetó señal de alto	No cedió el paso	No guardó distancia	Viró indebidamente	Mal estacionado	Estado de ebriedad	Dormitando	Neumáticos	Frenos	Malas condiciones mecánicas	Malas condiciones electromecánicas	Dirección	Irrupción de ganado	Desperfectos	Objetos en el camino	Mojado	Resbaloso	Otro	Lluvia	Niebla	Vientos fuertes	Otro
Mazatlán - Culiacán	7	2	11	0	0	2	4	4	0	1	0	0	1	2	0	0	1	0	1	2	2	0	2	0	0	1
Pericos - Los Naranjos																										
Ramal a Aeropuerto de Culiacán	0	0	0	0	0	0	1	0	0	0	0	0	0	0	0	0	0	0	0	0	0	0	0	0	0	0
Ramal a Aeropuerto de Los Mochis	0	0	0	0	0	0	0	1	0	0	0	0	0	0	0	0	0	0	0	0	0	0	0	0	0	0
Tepic - Mazatlán Lim. Edos. Nay./Sin. - Mazatlán	6	2	8	0	0	8	6	4	0	0	1	1	0	1	0	0	0	0	1	0	0	0	1	0	1	1
Tepic - Villa Unión (Cuota) Lim. Edos. Nay./Sin. - X. C. (Durango - Villa Unión (Cuota))	3	2	3	0	0	0	2	0	1	0	2	2	0	0	0	0	1	0	1	0	0	0	1	0	0	1

CIRCUNSTANCIAS QUE CONTRIBUYERON AL ACCIDENTE

Sinaloa	**64**	**16**	**42**	**7**	**1**	**32**	**34**	**22**	**4**	**1**	**23**	**15**	**9**	**15**	**2**	**1**	**4**	**2**	**5**	**4**	**4**	**1**	**5**	**2**	**1**	**8**

DATOS DEL LUGAR DEL ACCIDENTE Y CONTROL DEL TRÁNSITO

2018

SINALOA

Carretera y tramo	Alineamiento vertical		Alineamiento horizontal					Control de tránsito existente											
	Pendiente	A nivel	Tangente	Curva abierta	Curva cerrada	Entronque	Puente	Señal informativa	Señal preventiva	Señal restrictiva	Semáforo	Banda metálica	Rayas laterales	Raya central	Vibradores	Abanderamiento	Bandereros	Otro control	Sin control
Culiacán - El Dorado (Estatal Cuota) Piggy Back - Ent. Costa Rica	1	10	11	0	0	0	0	11	11	11	0	2	11	11	1	0	0	0	0
Culiacán - Ent. Las Brisas (Estatal Cuota)	2	28	27	3	0	0	0	30	30	30	0	4	29	28	1	0	0	0	0
Culiacán - Los Mochis	4	44	45	1	0	2	0	47	48	46	0	0	45	45	3	1	0	1	0
Durango - Mazatlán (Cuota) Lim. Edos. Dgo./Sin. - Villa Unión	10	6	10	4	1	0	1	16	16	16	0	3	16	15	1	3	3	1	0
Durango - Villa Unión Lim. Edos. Dgo./Sin. - T. C. (Tepic - Mazatlán)	4	3	2	2	3	0	0	7	7	7	0	1	7	7	0	0	0	0	0
Libramiento de Culiacán (Cuota)	1	1	2	0	0	0	0	2	2	2	0	1	2	2	0	0	0	0	0
Libramiento de Mazatlán																			
Libramiento de Mazatlán (Cuota)	0	3	3	0	0	0	0	3	3	3	0	3	3	3	0	0	0	0	0
Libramiento Sur de Culiacán	2	5	6	1	0	0	0	7	7	7	0	0	6	6	0	0	0	0	0
Los Mochis - Cd. Obregón (Cuota) T. C. (Topolobampo - Choix) - Lim. Edos. Sin./Son.	0	11	10	1	0	0	0	11	11	11	0	1	11	11	0	0	0	0	0
Mazatlán - Culiacán	12	19	19	7	4	0	1	30	30	30	0	3	30	30	2	0	0	0	0
Mazatlán - Culiacán (Cuota)	9	50	58	0	1	0	0	58	58	59	0	3	56	55	2	2	1	0	1

DATOS DEL LUGAR DEL ACCIDENTE Y CONTROL DEL TRÁNSITO

2018

SINALOA

Carretera y tramo	Alineamiento vertical		Alineamiento horizontal					Control de tránsito existente											
	Pendiente	A nivel	Tangente	Curva abierta	Curva cerrada	Entronque	Puente	Señal informativa	Señal preventiva	Señal restrictiva	Semáforo	Banda metálica	Rayas laterales	Raya central	Vibradores	Abanderamiento	Bandereros	Otro control	Sin control
Pericos - Los Naranjos																			
Ramal a Aeropuerto de Culiacán	0	1	1	0	0	0	0	1	1	1	0	0	1	0	0	0	0	0	0
Ramal a Aeropuerto de Los Mochis	0	1	1	0	0	0	0	1	1	0	0	0	1	1	0	0	0	0	0
Tepic - Mazatlán Lim. Edos. Nay./Sin. - Mazatlán	5	37	34	3	3	1	1	38	38	40	1	4	38	40	0	2	0	2	1
Tepic - Villa Unión (Cuota) Lim. Edos. Nay./Sin. - X. C. (Durango - Villa Unión (Cuota))	2	14	14	1	0	0	1	16	16	16	0	8	15	14	0	2	1	0	0

DATOS DEL LUGAR DEL ACCIDENTE Y CONTROL DEL TRÁNSITO

Sinaloa	**52**	**233**	**243**	**23**	**12**	**3**	**4**	**278**	**279**	**279**	**1**	**33**	**271**	**268**	**10**	**10**	**5**	**4**	**2**

ACCIDENTES POR TIPO DE VEHÍCULO

2018

SINALOA

Carretera y tramo	Accidentes	Accidentes por tipo de vehículo																			
		A	B	C	M	A-A	A-B	A-C	A-M	A-O	B-C	B-M	C-C	C-M	C-O	M-M	M-O	A-B-C	A-B-O	A-C-M	A-C-O
Culiacán - El Dorado (Estatal Cuota) Piggy Back - Ent. Costa Rica	11	1	0	1	1	3	0	2	0	0	0	0	0	1	0	0	1	1	0	0	0
Culiacán - Ent. Las Brisas (Estatal Cuota)	30	6	0	17	0	0	1	1	1	0	0	0	3	0	1	0	0	0	0	0	0
Culiacán - Los Mochis	48	9	0	4	1	8	0	12	4	1	0	1	4	2	0	1	1	0	0	0	0
Durango - Mazatlán (Cuota) Lim. Edos. Dgo./Sin. - Villa Unión	16	2	0	6	0	1	0	2	0	0	0	0	3	1	0	0	0	0	1	0	0
Durango - Villa Unión Lim. Edos. Dgo./Sin. - T. C. (Tepic - Mazatlán)	7	1	0	2	0	1	0	1	2	0	0	0	0	0	0	0	0	0	0	0	0
Libramiento de Culiacán (Cuota)	2	0	0	1	0	0	0	0	0	0	0	0	1	0	0	0	0	0	0	0	0
Libramiento de Mazatlán																					
Libramiento de Mazatlán (Cuota)	3	0	0	3	0	0	0	0	0	0	0	0	0	0	0	0	0	0	0	0	0
Libramiento Sur de Culiacán	7	2	0	0	0	0	0	4	0	0	0	0	1	0	0	0	0	0	0	0	0
Los Mochis - Cd. Obregón (Cuota) T. C. (Topolobampo - Choix) - Lim. Edos. Sin./Son.	11	1	0	2	1	1	1	2	1	0	1	0	0	0	1	0	0	0	0	0	0
Mazatlán - Culiacán	31	5	0	4	0	5	0	9	2	0	0	0	4	2	0	0	0	0	0	0	0
Mazatlán - Culiacán (Cuota)	59	13	2	29	1	1	0	1	2	0	1	0	4	0	3	0	1	0	0	0	1
Pericos - Los Naranjos																					

ACCIDENTES POR TIPO DE VEHÍCULO

2018

SINALOA

Carretera y tramo	Accidentes	Accidentes por tipo de vehículo																			
		A	B	C	M	A-A	A-B	A-C	A-M	A-O	B-C	B-M	C-C	C-M	C-O	M-M	M-O	A-B-C	A-B-O	A-C-M	A-C-O
Ramal a Aeropuerto de Culiacán	1	0	0	0	0	1	0	0	0	0	0	0	0	0	0	0	0	0	0	0	0
Ramal a Aeropuerto de Los Mochis	1	0	0	0	0	0	0	1	0	0	0	0	0	0	0	0	0	0	0	0	0
Tepic - Mazatlán Lim. Edos. Nay./Sin. - Mazatlán	42	3	0	9	2	2	0	9	2	0	0	1	3	8	0	0	2	0	0	1	0
Tepic - Villa Unión (Cuota) Lim. Edos. Nay./Sin. - X. C. (Durango - Villa Unión (Cuota))	16	1	0	8	0	1	0	1	0	0	1	0	3	0	0	0	0	0	0	0	1

TOTAL DE ACCIDENTES POR TIPO DE VEHÍCULO

Totales	**285**	**44**	**2**	**86**	**6**	**24**	**2**	**45**	**14**	**1**	**3**	**2**	**26**	**14**	**5**	**1**	**5**	**1**	**1**	**1**	**2**
Porcentajes	**100.00**	**15.44**	**0.70**	**30.18**	**2.11**	**8.42**	**0.70**	**15.79**	**4.91**	**0.35**	**1.05**	**0.70**	**9.12**	**4.91**	**1.75**	**0.35**	**1.75**	**0.35**	**0.35**	**0.35**	**0.70**

Tipo de vehículo: A - Automóvil, B - Autobús, C - Camión sencillo y combinado, furgoneta y pick-up, M - Motocicletas y bicicletas, O - Otros (maquinaria agrícola y de construcción, tren y vehículos no identificados)

TIPO DE VEHÍCULOS INVOLUCRADOS

2018

SINALOA

Carretera y tramo	A	B	C	M	A-A		A-B		A-C		A-M		A-O		B-C		B-M		C-C		C-M		C-O		M-M		M-O		A-B-C			A-B-O			A-C-M			A-C-O			Total de vehículos
					A	A	A	B	A	C	A	M	A	O	B	C	B	M	C	C	C	M	C	O	M	M	M	O	A	B	C	A	B	O	A	C	M	A	C	O	
Culiacán - El Dorado (Estatal Cuota) Piggy Back - Ent. Costa Rica	1	0	1	1	3	3	0	0	2	2	0	0	0	0	0	0	0	0	0	0	1	1	0	0	0	0	1	1	1	1	1	0	0	0	0	0	0	0	0	0	20
Culiacán - Ent. Las Brisas (Estatal Cuota)	6	0	17	0	0	0	1	1	1	2	1	1	0	0	0	0	0	0	3	3	0	0	1	1	0	0	0	0	0	0	0	0	0	0	0	0	0	0	0	0	38
Culiacán - Los Mochis	9	0	4	1	8	8	0	0	13	12	4	4	1	1	0	0	1	1	4	4	2	2	0	0	1	1	1	1	0	0	0	0	0	0	0	0	0	0	0	0	83
Durango - Mazatlán (Cuota) Lim. Edos. Dgo./Sin. - Villa Unión	2	0	6	0	1	1	0	0	2	2	0	0	0	0	0	0	0	0	4	4	1	1	0	0	0	0	0	0	0	0	0	1	1	1	0	0	0	0	0	0	27
Durango - Villa Unión Lim. Edos. Dgo./Sin. - T. C. (Tepic - Mazatlán)	1	0	2	0	1	2	0	0	1	1	2	2	0	0	0	0	0	0	0	0	0	0	0	0	0	0	0	0	0	0	0	0	0	0	0	0	0	0	0	0	12
Libramiento de Culiacán (Cuota)	0	0	1	0	0	0	0	0	0	0	0	0	0	0	0	0	0	0	1	1	0	0	0	0	0	0	0	0	0	0	0	0	0	0	0	0	0	0	0	0	3
Libramiento de Mazatlán																																									
Libramiento de Mazatlán (Cuota)	0	0	3	0	0	0	0	0	0	0	0	0	0	0	0	0	0	0	0	0	0	0	0	0	0	0	0	0	0	0	0	0	0	0	0	0	0	0	0	0	3
Libramiento Sur de Culiacán	2	0	0	0	0	0	0	0	5	5	0	0	0	0	0	0	0	0	1	2	0	0	0	0	0	0	0	0	0	0	0	0	0	0	0	0	0	0	0	0	15
Los Mochis - Cd. Obregón (Cuota) T. C. (Topolobampo - Choix) - Lim. Edos. Sin./Son.	1	0	2	1	1	1	1	1	2	2	1	1	0	0	1	1	0	0	0	0	0	0	1	1	0	0	0	0	0	0	0	0	0	0	0	0	0	0	0	0	18
Mazatlán - Culiacán	5	0	4	0	5	5	0	0	10	11	2	2	0	0	0	0	0	0	4	5	2	2	0	0	0	0	0	0	0	0	0	0	0	0	0	0	0	0	0	0	57
Mazatlán - Culiacán (Cuota)	13	2	29	1	1	1	0	0	1	1	2	2	0	0	1	1	0	0	4	4	0	0	3	3	0	0	1	1	0	0	0	0	0	0	0	0	0	1	1	1	74
Pericos - Los Naranjos																																									

TIPO DE VEHÍCULOS INVOLUCRADOS

2018

SINALOA

Carretera y tramo	A	B	C	M	A-A		A-B		A-C		A-M		A-O		B-C		B-M		C-C		C-M		C-O		M-M		M-O		A-B-C			A-B-O			A-C-M			A-C-O			Total de vehículos
					A	A	A	B	A	C	A	M	A	O	B	C	B	M	C	C	C	M	C	O	M	M	M	O	A	B	C	A	B	O	A	C	M	A	C	O	
Ramal a Aeropuerto de Culiacán	0	0	0	0	1	1	0	0	0	0	0	0	0	0	0	0	0	0	0	0	0	0	0	0	0	0	0	0	0	0	0	0	0	0	0	0	0	0	0	2
Ramal a Aeropuerto de Los Mochis	0	0	0	0	0	0	0	0	1	1	0	0	0	0	0	0	0	0	0	0	0	0	0	0	0	0	0	0	0	0	0	0	0	0	0	0	0	0	0	2
Tepic - Mazatlán Lim. Edos. Nay./Sin. - Mazatlán	3	0	9	2	2	3	0	0	9	9	2	2	0	0	0	0	1	1	4	4	8	9	0	0	0	0	2	2	0	0	0	0	0	0	1	1	1	0	0	0	75
Tepic - Villa Unión (Cuota) Lim. Edos. Nay./Sin. - X. C. (Durango - Villa Unión (Cuota))	1	0	8	0	1	1	0	0	1	1	0	0	0	0	1	1	0	0	3	3	0	0	0	0	0	0	0	0	0	0	0	0	0	0	0	0	0	3	1	1	26

TOTAL DE TIPOS DE VEHÍCULOS INVOLUCRADOS

Totales	**44**	**2**	**86**	**6**	**24**	**26**	**2**	**2**	**48**	**49**	**14**	**14**	**1**	**1**	**3**	**3**	**2**	**2**	**28**	**30**	**14**	**15**	**5**	**5**	**1**	**1**	**5**	**5**	**1**	**1**	**1**	**1**	**1**	**1**	**1**	**1**	**1**	**4**	**2**	**2**	**455**
	44	**2**	**86**	**6**	**50**		**4**		**97**		**28**		**2**		**6**		**4**		**58**		**29**		**10**		**2**		**10**		**3**			**3**			**3**			**8**			**455**

	Tipo de vehículo	Total de vehículos	Porcentaje
A	Automóvil	166	36.48
B	Autobús	11	2.42
C	Camión sencillo y combinado, furgoneta y Pick up	219	48.13
M	Motocicletas y bicicletas	45	9.89
O	Otros (maquinaria agrícola y de construcción, tren y vehículos no identificados)	14	3.08
Total		455	100.00

RED CARRETERA LIBRE Y DE CUOTA

2018

SINALOA

Clasificación	Longitud (km)	Accidentes	Heridos	Muertos	Daños materiales (millones)	Vehículos - Kilómetro (millones)	Índice de accidentes por 10^6 de Veh-Km
Cuota	**614.35**	**148**	**111**	**26**	**22.4035**	**1,846.315**	**0.080**
Libre	**715.50**	**137**	**146**	**43**	**8.7150**	**2,421.480**	**0.057**
Resumen del estado	**1,329.85**	**285**	**257**	**69**	**31.1185**	**4,267.795**	**0.067**

SONORA

Estadística de Accidentes de Tránsito, Año 2018

ÍNDICES DE ACCIDENTALIDAD

2018

SONORA



SONORA

1. Tanto la longitud de la red carretera como los tramos bajo la vigilancia de la Policía Federal están en proceso de actualización, razón por la cual existen algunas diferencias respecto a las versiones de años anteriores de este documento.

ACCIDENTES DE TRÁNSITO

2018

SONORA

Carretera y tramo	Longitud del camino (km)	Veh-km (millones)	Accidentes				Saldos			Índices por 10^6 de Veh-km		Índices por 10^5 de Veh-km		
			Total	Con muertos	Sólo con heridos	Equivalentes (1)	Muertos	Heridos	Daños materiales (millones)	Accidentes	Peligrosidad	Accidentes mortales	Muertos	Heridos
Agua Prieta - Ímuris	162.500	261.442	8	0	4	20	0	6	0.6410	0.031	0.076	0.000	0.000	0.002
Cd. Obregón - Guaymas (Cuota) Cd. Obregón - T. Der. Libramiento de Guaymas	107.800	466.726	23	10	8	175	10	46	5.9080	0.049	0.375	0.002	0.002	0.010
Empalme - Guaymas (Libre)	8.200	36.866	2	0	2	6	0	2	0.0395	0.054	0.163	0.000	0.000	0.005
Guaymas - Hermosillo T. Der. Libramiento de Guaymas - Hermosillo	119.000	587.173	32	11	14	180	12	38	3.1740	0.054	0.307	0.002	0.002	0.006
Hermosillo - Magdalena de Kino (Cuota)	180.000	859.418	32	12	12	170	12	33	4.3050	0.037	0.198	0.001	0.001	0.004
Hermosillo - Yécora	271.500	83.911	3	3	0	35	4	4	0.1300	0.036	0.417	0.004	0.005	0.005
Janos - Agua Prieta Lim. Edos. Chih./Son.- Agua Prieta	82.000	84.131	4	0	2	20	0	8	1.5600	0.048	0.238	0.000	0.000	0.010
La Junta - Yécora Yécora - Lim. Edos. Son./Chih.	69.500	10.857												
Libramiento de Ciudad Obregón (Cuota)	34.200	11.447	2	0	2	14	0	6	0.2700	0.175	1.223	0.000	0.000	0.052
Libramiento de Empalme - Guaymas (Cuota)	21.500	58.986	2	0	2	6	0	2	0.2700	0.034	0.102	0.000	0.000	0.003
Libramiento de Magdalena de Kino (Cuota)	13.000	59.422												
Libramiento de Nogales (Cuota)	12.500	24.186												
Los Mochis - Cd. Obregón (Cuota) Lim. Edos. Sin. /Son. - Cd. Obregón	152.900	719.615	15	9	2	97	9	14	2.3455	0.021	0.135	0.001	0.001	0.002

ACCIDENTES DE TRÁNSITO

2018

SONORA

Carretera y tramo	Longitud del camino (km)	Veh-km (millones)	Accidentes				Saldos			Índices por 10^6 de Veh-km		Índices por 10^5 de Veh-km		
			Total	Con muertos	Sólo con heridos	Equivalentes (1)	Muertos	Heridos	Daños materiales (millones)	Accidentes	Peligrosidad	Accidentes mortales	Muertos	Heridos
Magdalena de Kino - Nogales (Cuota)	71.000	454.960	19	6	7	115	8	24	1.5470	0.042	0.253	0.001	0.002	0.005
Magdalena de Kino - Nogales (Libre)	8.700	91.999	2	0	1	4	0	1	0.0290	0.022	0.043	0.000	0.000	0.001
Moctezuma - Agua Prieta	193.700	166.958	2	0	2	6	0	2	0.0310	0.012	0.036	0.000	0.000	0.001
Ramal a Naco	14.000	6.709												
Ramal a Puerta de México	3.300	13.731												
Santa Ana - Sonoita (Cuota) Santa Ana - Altar	72.800	196.154	11	2	6	55	2	16	1.3600	0.056	0.280	0.001	0.001	0.008
Santa Ana - Sonoita (Libre) Altar - Sonoita	180.900	381.042	17	3	7	155	9	42	3.8950	0.045	0.407	0.001	0.002	0.011
Sonoita - Mexicali Sonoita - Lim. Edos. Son./B.C.	203.690	286.136	30	8	5	118	9	17	3.9620	0.105	0.412	0.003	0.003	0.006
Sonoita - Puerto Peñasco	93.400	65.898	3	1	2	17	1	4	0.1900	0.046	0.258	0.002	0.002	0.006
T. C. (Hermosillo - Nogales) - Huásabas	165.000	372.395	10	1	6	30	1	7	1.1490	0.027	0.081	0.000	0.000	0.002

TOTAL DE ACCIDENTES DE TRÁNSITO

Sonora	**2,241.090**	**5,300.160**	**217**	**66**	**84**	**1,223**	**77**	**272**	**30.8060**	**0.041**	**0.231**	**0.001**	**0.001**	**0.005**

NOTA: (1) Para accidentes equivalentes un muerto = 6 accidentes y un herido = 2 accidentes

ACCIDENTES Y SALDOS POR MES

2018

SONORA

Carretera y tramo	Saldos	Enero	Febrero	Marzo	Abril	Mayo	Junio	Julio	Agosto	Septiembre	Octubre	Noviembre	Diciembre
Agua Prieta - Ímuris	Accidentes	2		2		1			2	1			
	Muertos	0		0		0			0	0			
	Heridos	2		2		0			2	0			
	Daños materiales (millones)	0.1750		0.1300		0.2500			0.0710	0.0150			
Cd. Obregón - Guaymas (Cuota) Cd. Obregón - T. Der. Libramiento de Guaymas	Accidentes			4	3	2		1	2		3	4	4
	Muertos			1	0	2		0	1		2	2	2
	Heridos			2	1	1		2	0		3	24	13
	Daños materiales (millones)			0.4830	0.2290	0.4800		0.0300	0.1360		3.0400	1.3400	0.1700
Empalme - Guaymas (Libre)	Accidentes	1							1				
	Muertos	0							0				
	Heridos	1							1				
	Daños materiales (millones)	0.0325							0.0070				
Guaymas - Hermosillo T. Der. Libramiento de Guaymas - Hermosillo	Accidentes	4	1	1	3	8	4		2	1	2	3	3
	Muertos	3	0	1	1	1	0		1	0	3	1	1
	Heridos	6	3	1	4	5	7		2	1	6	1	2
	Daños materiales (millones)	0.2630	0.0400	0.2000	0.6350	1.1010	0.3150		0.1750	0.0800	0.0500	0.1850	0.1300
Hermosillo - Magdalena de Kino (Cuota)	Accidentes	3	5	4	1	2	4	4	1		1	2	5
	Muertos	2	1	2	1	1	2	2	0		0	1	0
	Heridos	2	6	6	0	0	2	0	3		3	3	8
	Daños materiales (millones)	0.0850	0.7900	0.6400	0.1000	0.8550	0.3000	0.4400	0.0400		0.5000	0.0850	0.4700
Hermosillo - Yécora	Accidentes		1		1						1		
	Muertos		1		1						2		
	Heridos		0		3						1		
	Daños materiales (millones)		0.0500		0.0500						0.0300		
Janos - Agua Prieta Lim. Edos. Chih./Son.- Agua Prieta	Accidentes		1	1				1	1				
	Muertos		0	0				0	0				
	Heridos		0	2				0	6				
	Daños materiales (millones)		0.2000	0.0600				0.8000	0.5000				

ACCIDENTES Y SALDOS POR MES

2018

SONORA

Carretera y tramo	Saldos	Enero	Febrero	Marzo	Abril	Mayo	Junio	Julio	Agosto	Septiembre	Octubre	Noviembre	Diciembre
La Junta - Yécora Yécora - Lim. Edos. Son./Chih.	Accidentes												
	Muertos												
	Heridos												
	Daños materiales (millones)												
Libramiento de Ciudad Obregón (Cuota)	Accidentes	2											
	Muertos	0											
	Heridos	6											
	Daños materiales (millones)	0.2700											
Libramiento de Empalme - Guaymas (Cuota)	Accidentes		1	1									
	Muertos		0	0									
	Heridos		1	1									
	Daños materiales (millones)		0.0800	0.1900									
Libramiento de Magdalena de Kino (Cuota)	Accidentes												
	Muertos												
	Heridos												
	Daños materiales (millones)												
Libramiento de Nogales (Cuota)	Accidentes												
	Muertos												
	Heridos												
	Daños materiales (millones)												
Los Mochis - Cd. Obregón (Cuota) Lim. Edos. Sin. /Son. - Cd. Obregón	Accidentes	2	2	3	1			2	1				4
	Muertos	2	1	2	1			1	1				1
	Heridos	3	4	5	0			0	0				2
	Daños materiales (millones)	0.1300	0.1950	0.1400	0.0000			0.0755	0.6500				1.1550
Magdalena de Kino - Nogales (Cuota)	Accidentes		1	2	1	1	4	1	3		1	2	3
	Muertos		0	0	2	1	3	0	0		1	0	1
	Heridos		0	1	1	0	7	0	5		1	4	5
	Daños materiales (millones)		0.0800	0.0900	0.3000	0.2000	0.4750	0.0450	0.1750		0.0500	0.0420	0.0900

ACCIDENTES Y SALDOS POR MES

2018

SONORA

Carretera y tramo	Saldos	Enero	Febrero	Marzo	Abril	Mayo	Junio	Julio	Agosto	Septiembre	Octubre	Noviembre	Diciembre
Magdalena de Kino - Nogales (Libre)	Accidentes	1							1				
	Muertos	0							0				
	Heridos	0							1				
	Daños materiales (millones)	0.0140							0.0150				
Moctezuma - Agua Prieta	Accidentes								1				1
	Muertos								0				0
	Heridos								1				1
	Daños materiales (millones)								0.0300				0.0010
Ramal a Naco	Accidentes												
	Muertos												
	Heridos												
	Daños materiales (millones)												
Ramal a Puerta de México	Accidentes												
	Muertos												
	Heridos												
	Daños materiales (millones)												
Santa Ana - Sonoita (Cuota) Santa Ana - Altar	Accidentes	1	1			2			1		1	3	2
	Muertos	1	0			0			0		0	1	0
	Heridos	2	0			1			5		1	2	5
	Daños materiales (millones)	0.2000	0.1300			0.2600			0.0300		0.0700	0.3400	0.3300
Santa Ana - Sonoita (Libre) Altar - Sonoita	Accidentes	1		2		2	3		3	2	1	1	2
	Muertos	0		1		1	7		0	0	0	0	0
	Heridos	0		3		9	14		6	1	0	4	5
	Daños materiales (millones)	0.2000		0.1800		1.3000	0.4000		0.2300	0.7000	0.2600	0.4000	0.2250
Sonoita - Mexicali Sonoita - Lim. Edos. Son./B.C.	Accidentes	2	2	2	2	3	1	3	6	4	4	1	
	Muertos	1	3	1	0	2	0	0	2	0	0	0	
	Heridos	4	0	0	0	3	2	1	1	0	6	0	
	Daños materiales (millones)	0.0420	0.2500	0.2050	0.2350	0.4400	0.0500	0.2300	0.5150	0.5700	1.1250	0.3000	

ACCIDENTES Y SALDOS POR MES

2018

SONORA

Carretera y tramo	Saldos	Enero	Febrero	Marzo	Abril	Mayo	Junio	Julio	Agosto	Septiembre	Octubre	Noviembre	Diciembre
Sonoita - Puerto Peñasco	Accidentes		1	1							1		
	Muertos		0	1							0		
	Heridos		3	0							1		
	Daños materiales (millones)		0.0500	0.0200							0.1200		
T. C. (Hermosillo - Nogales) - Huásabas	Accidentes		2		1		1		2	1	1	1	1
	Muertos		0		0		0		1	0	0	0	0
	Heridos		1		0		1		2	1	0	1	1
	Daños materiales (millones)		0.1530		0.0500		0.0350		0.0410	0.2200	0.3000	0.3200	0.0300

TOTAL DE ACCIDENTES Y SALDOS POR MES

Sonora	**Accidentes**	**19**	**18**	**23**	**13**	**21**	**17**	**12**	**27**	**9**	**16**	**17**	**25**
	Muertos	**9**	**6**	**9**	**6**	**8**	**12**	**3**	**6**	**0**	**8**	**5**	**5**
	Heridos	**26**	**18**	**23**	**9**	**19**	**33**	**3**	**35**	**3**	**22**	**39**	**42**
	Daños materiales (millones)	**1.4115**	**2.0180**	**2.3380**	**1.5990**	**4.8860**	**1.5750**	**1.6205**	**2.6150**	**1.5850**	**5.5450**	**3.0120**	**2.6010**

ACCIDENTES POR DÍA DE LA SEMANA Y CONDICIONES DE LUZ

2018

SONORA

Carretera y tramo	Accidentes	Día de la semana							Condiciones de luz			
		Lunes	Martes	Miércoles	Jueves	Viernes	Sábado	Domingo	Día	Crepúsculo	Noche	Alumbrado público
Agua Prieta - Ímuris	Accidentes		1	1		1	2	3	5	1	2	
	Accidentes mortales		0	0		0	0	0	0	0	0	
Cd. Obregón - Guaymas (Cuota) Cd. Obregón - T. Der. Libramiento de Guaymas	Accidentes	3	5	1	2	3	7	2	11		12	
	Accidentes mortales	1	3	0	1	2	2	1	4		6	
Empalme - Guaymas (Libre)	Accidentes			1			1		2			
	Accidentes mortales			0			0		0			
Guaymas - Hermosillo T. Der. Libramiento de Guaymas - Hermosillo	Accidentes	4	3	2	2	4	10	7	15	1	16	
	Accidentes mortales	2	0	0	0	2	4	3	4	0	7	
Hermosillo - Magdalena de Kino (Cuota)	Accidentes	2	5	6	3	2	10	4	15	1	16	
	Accidentes mortales	0	2	3	0	1	4	2	5	0	7	
Hermosillo - Yécora	Accidentes	1			1			1	1	1	1	
	Accidentes mortales	1			1			1	1	1	1	
Janos - Agua Prieta Lim. Edos. Chih./Son.- Agua Prieta	Accidentes	1	2	1					2		2	
	Accidentes mortales	0	0	0					0		0	
La Junta - Yécora Yécora - Lim. Edos. Son./Chih.	Accidentes											
	Accidentes mortales											
Libramiento de Ciudad Obregón (Cuota)	Accidentes		1					1	2			
	Accidentes mortales		0					0	0			
Libramiento de Empalme - Guaymas (Cuota)	Accidentes					1		1	1		1	
	Accidentes mortales					0		0	0		0	
Libramiento de Magdalena de Kino (Cuota)	Accidentes											
	Accidentes mortales											

ACCIDENTES POR DÍA DE LA SEMANA Y CONDICIONES DE LUZ

2018

SONORA

Carretera y tramo	Accidentes	Día de la semana							Condiciones de luz			
		Lunes	Martes	Miércoles	Jueves	Viernes	Sábado	Domingo	Día	Crepúsculo	Noche	Alumbrado público
Libramiento de Nogales (Cuota)	Accidentes											
	Accidentes mortales											
Los Mochis - Cd. Obregón (Cuota) Lim. Edos. Sin. /Son. - Cd. Obregón	Accidentes	2	2	2		2	4	3	10	2	3	
	Accidentes mortales	1	2	1		1	2	2	6	1	2	
Magdalena de Kino - Nogales (Cuota)	Accidentes	6	1	2	1	3	3	3	14		5	
	Accidentes mortales	2	0	2	0	1	0	1	3		3	
Magdalena de Kino - Nogales (Libre)	Accidentes	1					1		1		1	
	Accidentes mortales	0					0		0		0	
Moctezuma - Agua Prieta	Accidentes		1					1			2	
	Accidentes mortales		0					0			0	
Ramal a Naco	Accidentes											
	Accidentes mortales											
Ramal a Puerta de México	Accidentes											
	Accidentes mortales											
Santa Ana - Sonoita (Cuota) Santa Ana - Altar	Accidentes	4	1	2	1	1		2	9		2	
	Accidentes mortales	1	0	1	0	0		0	2		0	
Santa Ana - Sonoita (Libre) Altar - Sonoita	Accidentes	3	4	2	1	4	1	2	13		4	
	Accidentes mortales	1	0	0	1	1	0	0	2		1	
Sonoita - Mexicali Sonoita - Lim. Edos. Son./B.C.	Accidentes	5	1	5	4	3	6	6	21	2	7	
	Accidentes mortales	1	0	3	1	1	2	0	5	1	2	
Sonoita - Puerto Peñasco	Accidentes				1		1	1	3			
	Accidentes mortales				1		0	0	1			

ACCIDENTES POR DÍA DE LA SEMANA Y CONDICIONES DE LUZ

2018

SONORA

Carretera y tramo	Accidentes	Día de la semana							Condiciones de luz			
		Lunes	Martes	Miércoles	Jueves	Viernes	Sábado	Domingo	Día	Crepúsculo	Noche	Alumbrado público
T. C. (Hermosillo - Nogales) - Huásabas	Accidentes	1		1	1	1	3	3	5	1	4	
	Accidentes mortales	0		0	0	0	0	1	0	0	1	

TOTAL DE ACCIDENTES DE POR DÍA DE LA SEMANA Y CONDICIONES DE LUZ

Sonora	**Accidentes**	**33**	**27**	**26**	**17**	**25**	**49**	**40**	**130**	**9**	**78**	**0**
	Accidentes mortales	**10**	**7**	**10**	**5**	**9**	**14**	**11**	**33**	**3**	**30**	**0**

ACCIDENTES EN PERIODOS FESTIVOS

2018

SONORA

Carretera y tramo	Saldos	Año nuevo 01/Ene/2018	Día de la Constitución 03/Feb/2018 05/Feb/2018	Natalicio Benito Juárez 17/Mar/2018 19/Mar/2018	Días Santos 29/Mar/2018 01/Abr/2018	Día del trabajo 01/May/2018	Batalla de Puebla 05/May/2018	Indepen-dencia 15/Sep/2018 16/Sep/2018	Día de muertos 02/Nov/2018 04/Nov/2018	Revolución 16/Nov/2018 19/Nov/2018	Navidad 22/Dic/2018 25/Dic/2018
Agua Prieta - Ímuris	Accidentes										
	Muertos										
	Heridos										
	Daños materiales (millones)										
Cd. Obregón - Guaymas (Cuota) Cd. Obregón - T. Der. Libramiento de Guaymas	Accidentes								1		3
	Muertos								1		1
	Heridos								21		13
	Daños materiales (millones)								0.4000		0.1300
Empalme - Guaymas (Libre)	Accidentes										
	Muertos										
	Heridos										
	Daños materiales (millones)										
Guaymas - Hermosillo T. Der. Libramiento de Guaymas - Hermosillo	Accidentes						1		1		1
	Muertos						0		0		0
	Heridos						0		0		0
	Daños materiales (millones)						0.2600		0.0800		0.0800
Hermosillo - Magdalena de Kino (Cuota)	Accidentes		1								2
	Muertos		0								0
	Heridos		0								2
	Daños materiales (millones)		0.0200								0.1200
Hermosillo - Yécora	Accidentes										
	Muertos										
	Heridos										
	Daños materiales (millones)										
Janos - Agua Prieta Lim. Edos. Chih./Son.- Agua Prieta	Accidentes										
	Muertos										
	Heridos										
	Daños materiales (millones)										

ACCIDENTES EN PERIODOS FESTIVOS

2018

SONORA

Carretera y tramo	Saldos	Año nuevo 01/Ene/2018	Día de la Constitución 03/Feb/2018 05/Feb/2018	Natalicio Benito Juárez 17/Mar/2018 19/Mar/2018	Días Santos 29/Mar/2018 01/Abr/2018	Día del trabajo 01/May/2018	Batalla de Puebla 05/May/2018	Indepen-dencia 15/Sep/2018 16/Sep/2018	Día de muertos 02/Nov/2018 04/Nov/2018	Revolución 16/Nov/2018 19/Nov/2018	Navidad 22/Dic/2018 25/Dic/2018
La Junta - Yécora Yécora - Lim. Edos. Son./Chih.	Accidentes										
	Muertos										
	Heridos										
	Daños materiales (millones)										
Libramiento de Ciudad Obregón (Cuota)	Accidentes										
	Muertos										
	Heridos										
	Daños materiales (millones)										
Libramiento de Empalme - Guaymas (Cuota)	Accidentes										
	Muertos										
	Heridos										
	Daños materiales (millones)										
Libramiento de Magdalena de Kino (Cuota)	Accidentes										
	Muertos										
	Heridos										
	Daños materiales (millones)										
Libramiento de Nogales (Cuota)	Accidentes										
	Muertos										
	Heridos										
	Daños materiales (millones)										
Los Mochis - Cd. Obregón (Cuota) Lim. Edos. Sin. /Son. - Cd. Obregón	Accidentes		1								
	Muertos		0								
	Heridos		0								
	Daños materiales (millones)		0.1500								
Magdalena de Kino - Nogales (Cuota)	Accidentes									1	
	Muertos									0	
	Heridos									1	
	Daños materiales (millones)									0.0020	

ACCIDENTES EN PERIODOS FESTIVOS

2018

SONORA

Carretera y tramo	Saldos	Año nuevo 01/Ene/2018	Día de la Constitución 03/Feb/2018 05/Feb/2018	Natalicio Benito Juárez 17/Mar/2018 19/Mar/2018	Días Santos 29/Mar/2018 01/Abr/2018	Día del trabajo 01/May/2018	Batalla de Puebla 05/May/2018	Indepen-dencia 15/Sep/2018 16/Sep/2018	Día de muertos 02/Nov/2018 04/Nov/2018	Revolución 16/Nov/2018 19/Nov/2018	Navidad 22/Dic/2018 25/Dic/2018
Magdalena de Kino - Nogales (Libre)	Accidentes										
	Muertos										
	Heridos										
	Daños materiales (millones)										
Moctezuma - Agua Prieta	Accidentes										
	Muertos										
	Heridos										
	Daños materiales (millones)										
Ramal a Naco	Accidentes										
	Muertos										
	Heridos										
	Daños materiales (millones)										
Ramal a Puerta de México	Accidentes										
	Muertos										
	Heridos										
	Daños materiales (millones)										
Santa Ana - Sonoita (Cuota) Santa Ana - Altar	Accidentes									1	1
	Muertos									0	0
	Heridos									1	1
	Daños materiales (millones)									0.0400	0.0600
Santa Ana - Sonoita (Libre) Altar - Sonoita	Accidentes									1	
	Muertos									0	
	Heridos									4	
	Daños materiales (millones)									0.4000	
Sonoita - Mexicali Sonoita - Lim. Edos. Son./B.C.	Accidentes										
	Muertos										
	Heridos										
	Daños materiales (millones)										

ACCIDENTES EN PERIODOS FESTIVOS

2018

SONORA

Carretera y tramo	Saldos	Año nuevo 01/Ene/2018	Día de la Constitución 03/Feb/2018 05/Feb/2018	Natalicio Benito Juárez 17/Mar/2018 19/Mar/2018	Días Santos 29/Mar/2018 01/Abr/2018	Día del trabajo 01/May/2018	Batalla de Puebla 05/May/2018	Indepen-dencia 15/Sep/2018 16/Sep/2018	Día de muertos 02/Nov/2018 04/Nov/2018	Revolución 16/Nov/2018 19/Nov/2018	Navidad 22/Dic/2018 25/Dic/2018
Sonoita - Puerto Peñasco	Accidentes		1		1						
	Muertos		0		1						
	Heridos		3		0						
	Daños materiales (millones)		0.0500		0.0200						
T. C. (Hermosillo - Nogales) - Huásabas	Accidentes		1		1			1			
	Muertos		0		0			0			
	Heridos		0		0			1			
	Daños materiales (millones)		0.0530		0.0500			0.2200			

TOTAL DE ACCIDENTES EN PERIODOS FESTIVOS

Sonora	**Accidentes**	**0**	**4**	**0**	**2**	**0**	**1**	**1**	**2**	**3**	**7**
	Muertos	**0**	**0**	**0**	**1**	**0**	**0**	**0**	**1**	**0**	**1**
	Heridos	**0**	**3**	**0**	**0**	**0**	**0**	**1**	**21**	**6**	**16**
	Daños materiales (millones)	**0.0000**	**0.2730**	**0.0000**	**0.0700**	**0.0000**	**0.2600**	**0.2200**	**0.4800**	**0.4420**	**0.3900**

ACCIDENTES POR KILÓMETRO

2018

SONORA

CARRETERA Y TRAMO: Agua Prieta - Ímuris INICIA EN KM: 0+000 FINALIZA EN KM: 162+500

SALDOS				CAUSAS					KILÓMETRO
ACCIDENTES	MUERTOS	HERIDOS	DAÑOS MATERIALES	CONDUCTOR	VEHÍCULO	CAMINO	GANADO	A. NATURAL	
1	0	0	15,000	1	0	1	0	1	10 A
1	0	0	1,000	1	0	0	0	0	10 G
1	0	1	80,000	1	0	0	0	0	40 A Δ Δ



CLAVE	CLASIFICACIÓN DEL ACCIDENTE	CLAVE	CLASIFICACIÓN DEL ACCIDENTE
A	SALIDA DEL CAMINO	J	COLISIÓN CON BICICLETA
B	VOLCADURA	K	COLISIÓN SIN ESPECIFICAR
C	CHOQUE POR ALCANCE	L	COLISIÓN CONTRA VEHÍCULO
D	CHOQUE LATERAL	M	CHOQUE CONTRA SEMOVIENTE
E	CHOQUE CONTRA OBJETO FIJO	N	RELATIVO A LA CARGA
F	CHOQUE FRONTAL	O	OTROS
G	COLISIÓN CON MOTOCICLETA		- COLISIÓN CONTRA JINETE - CHOQUE CONTRA OTROS OBJETOS
H	ATROPELLAMIENTO		- CAIDA DE PASAJERO - DESPRENDIMIENTO DE EJE/NEUMÁTICO
			- INCENDIO - SIN DATO

ACCIDENTES EQUIVALENTES

♿	UN MUERTO = 6 ACCIDENTES
Δ	UN HERIDO = 2 ACCIDENTES

ACCIDENTES POR KILÓMETRO

2018

SONORA

CARRETERA Y TRAMO: Agua Prieta - Ímuris INICIA EN KM: 0+000 FINALIZA EN KM: 162+500

ACCIDENTES	MUERTOS	HERIDOS	DAÑOS	MATERIALES
1	0	2	25,000	
1	0	2	70,000	

CONDUCTOR	VEHÍCULO	CAMINO	GANADO	A. NATURAL
1	0	0	0	0
1	0	0	0	0

SALDOS

CAUSAS

KILÓMETRO



NÚMERO Y CLASIFICACIÓN DE ACCIDENTES

CLAVE	CLASIFICACIÓN DEL ACCIDENTE
A	SALIDA DEL CAMINO
B	VOLCADURA
C	CHOQUE POR ALCANCE
D	CHOQUE LATERAL
E	CHOQUE CONTRA OBJETO FIJO
F	CHOQUE FRONTAL
G	COLISIÓN CON MOTOCICLETA
H	ATROPELLAMIENTO

CLAVE	CLASIFICACIÓN DEL ACCIDENTE
J	COLISIÓN CON BICICLETA
K	COLISIÓN SIN ESPECIFICAR
L	COLISIÓN CONTRA VEHÍCULO
M	CHOQUE CONTRA SEMOVIENTE
N	RELATIVO A LA CARGA
O	OTROS

- COLISIÓN CONTRA JINETE
- CAIDA DE PASAJERO
- INCENDIO
- CHOQUE CONTRA OTROS OBJETOS
- DESPRENDIMIENTO DE EJE/NEUMÁTICO
- SIN DATO

ACCIDENTES EQUIVALENTES

♿	UN MUERTO = 6 ACCIDENTES
Δ	UN HERIDO = 2 ACCIDENTES

ACCIDENTES POR KILÓMETRO

2018

SONORA

CARRETERA Y TRAMO: Agua Prieta - Ímuris INICIA EN KM: 0+000 FINALIZA EN KM: 162+500

SALDOS					CAUSAS					KILÓMETRO
ACCIDENTES	MUERTOS	HERIDOS	DAÑOS	MATERIALES	CONDUCTOR	VEHÍCULO	CAMINO	GANADO	A. NATURAL	
1	0	0	150,000		1	0	0	0	0	K
1	0	0	250,000		1	0	0	0	0	B



CLAVE	CLASIFICACIÓN DEL ACCIDENTE	CLAVE	CLASIFICACIÓN DEL ACCIDENTE
A	SALIDA DEL CAMINO	J	COLISIÓN CON BICICLETA
B	VOLCADURA	K	COLISIÓN SIN ESPECIFICAR
C	CHOQUE POR ALCANCE	L	COLISIÓN CONTRA VEHÍCULO
D	CHOQUE LATERAL	M	CHOQUE CONTRA SEMOVIENTE
E	CHOQUE CONTRA OBJETO FIJO	N	RELATIVO A LA CARGA
F	CHOQUE FRONTAL	O	OTROS
G	COLISIÓN CON MOTOCICLETA		- COLISIÓN CONTRA JINETE - CHOQUE CONTRA OTROS OBJETOS - CAIDA DE PASAJERO - DESPRENDIMIENTO DE EJE/NEUMÁTICO - INCENDIO - SIN DATO
H	ATROPELLAMIENTO		

ACCIDENTES EQUIVALENTES

♿	UN MUERTO = 6 ACCIDENTES
Δ	UN HERIDO = 2 ACCIDENTES

ACCIDENTES POR KILÓMETRO

2018

SONORA

CARRETERA Y TRAMO: Agua Prieta - Ímuris INICIA EN KM: 0+000 FINALIZA EN KM: 162+500

SALDOS					CAUSAS					KILÓMETRO
ACCIDENTES	MUERTOS	HERIDOS	DAÑOS	MATERIALES	CONDUCTOR	VEHÍCULO	CAMINO	GANADO	A. NATURAL	
1	0	1	50,000		1	0	0	0	1	F Δ Δ



CLAVE	CLASIFICACIÓN DEL ACCIDENTE
A	SALIDA DEL CAMINO
B	VOLCADURA
C	CHOQUE POR ALCANCE
D	CHOQUE LATERAL
E	CHOQUE CONTRA OBJETO FIJO
F	CHOQUE FRONTAL
G	COLISIÓN CON MOTOCICLETA
H	ATROPELLAMIENTO

CLAVE	CLASIFICACIÓN DEL ACCIDENTE
J	COLISIÓN CON BICICLETA
K	COLISIÓN SIN ESPECIFICAR
L	COLISIÓN CONTRA VEHÍCULO
M	CHOQUE CONTRA SEMOVIENTE
N	RELATIVO A LA CARGA
O	OTROS

- COLISIÓN CONTRA JINETE
- CAIDA DE PASAJERO
- INCENDIO
- CHOQUE CONTRA OTROS OBJETOS
- DESPRENDIMIENTO DE EJE/NEUMÁTICO
- SIN DATO

ACCIDENTES EQUIVALENTES

♿	UN MUERTO = 6 ACCIDENTES
Δ	UN HERIDO = 2 ACCIDENTES

ACCIDENTES POR KILÓMETRO

2018

SONORA

CARRETERA Y TRAMO: Cd. Obregón - Guaymas (Cuota) Cd. Obregón - T. Der. Libramiento de Guaymas INICIA EN KM: 0+000 FINALIZA EN KM: 107+800

KILÓMETRO	ACCIDENTES	MUERTOS	HERIDOS	DAÑOS	MATERIALES	CONDUCTOR	VEHÍCULO	CAMINO	GANADO	A. NATURAL	CAUSAS	SALDOS
0												
5	2	0	3		190,000	2	0	0	0	0		
10												
15												
20	1	0	1		380,000	1	0	0	0	0		
25												
30	1	1	0		55,000	1	0	0	0	1		
35												
40	1	1	0		6,000	1	0	0	0	0		



CLAVE	CLASIFICACIÓN DEL ACCIDENTE	CLAVE	CLASIFICACIÓN DEL ACCIDENTE
A	SALIDA DEL CAMINO	J	COLISIÓN CON BICICLETA
B	VOLCADURA	K	COLISIÓN SIN ESPECIFICAR
C	CHOQUE POR ALCANCE	L	COLISIÓN CONTRA VEHÍCULO
D	CHOQUE LATERAL	M	CHOQUE CONTRA SEMOVIENTE
E	CHOQUE CONTRA OBJETO FIJO	N	RELATIVO A LA CARGA
F	CHOQUE FRONTAL	O	OTROS
G	COLISIÓN CON MOTOCICLETA		- COLISIÓN CONTRA JINETE - CHOQUE CONTRA OTROS OBJETOS
H	ATROPELLAMIENTO		- CAIDA DE PASAJERO - DESPRENDIMIENTO DE EJE/NEUMÁTICO
			- INCENDIO - SIN DATO

ACCIDENTES EQUIVALENTES

- UN MUERTO = 6 ACCIDENTES
- Δ UN HERIDO = 2 ACCIDENTES

ACCIDENTES POR KILÓMETRO

2018

SONORA

CARRETERA Y TRAMO: Cd. Obregón - Guaymas (Cuota) Cd. Obregón - T. Der. Libramiento de Guaymas INICIA EN KM: 0+000 FINALIZA EN KM: 107+800

SALDOS				CAUSAS					KILÓMETRO
ACCIDENTES	MUERTOS	HERIDOS	DAÑOS MATERIALES	CONDUCTOR	VEHÍCULO	CAMINO	GANADO	A. NATURAL	
2	1	2	350,000	2	0	0	0	0	50
1	0	1	20,000	1	0	0	0	1	
1	0	0	1,070,000	1	0	0	0	0	55
1	1	0	0	0	0	0	0	0	60
									65
									70
									75
1	1	0	750,000	1	0	0	0	0	80
1	0	0	26,000	1	0	0	0	0	
2	0	0	163,000	2	0	0	0	0	85



NÚMERO Y CLASIFICACIÓN DE ACCIDENTES

CLAVE	CLASIFICACIÓN DEL ACCIDENTE	CLAVE	CLASIFICACIÓN DEL ACCIDENTE
A	SALIDA DEL CAMINO	J	COLISIÓN CON BICICLETA
B	VOLCADURA	K	COLISIÓN SIN ESPECIFICAR
C	CHOQUE POR ALCANCE	L	COLISIÓN CONTRA VEHÍCULO
D	CHOQUE LATERAL	M	CHOQUE CONTRA SEMOVIENTE
E	CHOQUE CONTRA OBJETO FIJO	N	RELATIVO A LA CARGA
F	CHOQUE FRONTAL	O	OTROS
G	COLISIÓN CON MOTOCICLETA		- COLISIÓN CONTRA JINETE - CHOQUE CONTRA OTROS OBJETOS - CAIDA DE PASAJERO - DESPRENDIMIENTO DE EJE/NEUMÁTICO - INCENDIO - SIN DATO
H	ATROPELLAMIENTO		

ACCIDENTES EQUIVALENTES

- 🚶 UN MUERTO = 6 ACCIDENTES
- Δ UN HERIDO = 2 ACCIDENTES

ACCIDENTES POR KILÓMETRO

2018

SONORA

CARRETERA Y TRAMO: Cd. Obregón - Guaymas (Cuota) Cd. Obregón - T. Der. Libramiento de Guaymas INICIA EN KM: 0+000 FINALIZA EN KM: 107+800

ACCIDENTES	MUERTOS	HERIDOS	DAÑOS	MATERIALES
2	1	4	205,000	
1	1	0	40,000	
1	0	9	85,000	
2	1	1	348,000	
1	1	21	400,000	
2	1	4	1,820,000	

SALDOS

CONDUCTOR	VEHÍCULO	CAMINO	GANADO	A. NATURAL
2	0	0	0	0
1	0	0	0	0
1	0	0	0	0
2	0	0	0	1
1	0	0	0	0
2	0	0	0	0

CAUSAS

KILÓMETRO



NÚMERO Y CLASIFICACIÓN DE ACCIDENTES

CLAVE	CLASIFICACIÓN DEL ACCIDENTE
A	SALIDA DEL CAMINO
B	VOLCADURA
C	CHOQUE POR ALCANCE
D	CHOQUE LATERAL
E	CHOQUE CONTRA OBJETO FIJO
F	CHOQUE FRONTAL
G	COLISIÓN CON MOTOCICLETA
H	ATROPELLAMIENTO

CLAVE	CLASIFICACIÓN DEL ACCIDENTE
J	COLISIÓN CON BICICLETA
K	COLISIÓN SIN ESPECIFICAR
L	COLISIÓN CONTRA VEHÍCULO
M	CHOQUE CONTRA SEMOVIENTE
N	RELATIVO A LA CARGA
O	OTROS

- COLISIÓN CONTRA JINETE
- CAIDA DE PASAJERO
- INCENDIO
- CHOQUE CONTRA OTROS OBJETOS
- DESPRENDIMIENTO DE EJE/NEUMÁTICO
- SIN DATO

ACCIDENTES EQUIVALENTES

♿	UN MUERTO = 6 ACCIDENTES
Δ	UN HERIDO = 2 ACCIDENTES

ACCIDENTES POR KILÓMETRO

2018

SONORA

CARRETERA Y TRAMO: Empalme - Guaymas (Libre) INICIA EN KM: 107+800 FINALIZA EN KM: 116+000

SALDOS					CAUSAS					KILÓMETRO
ACCIDENTES	MUERTOS	HERIDOS	DAÑOS	MATERIALES	CONDUCTOR	VEHÍCULO	CAMINO	GANADO	A. NATURAL	
1	0	1	7,000		1	0	0	0	0	110
1	0	1	32,500		1	0	0	0	0	115



CLAVE	CLASIFICACIÓN DEL ACCIDENTE
A	SALIDA DEL CAMINO
B	VOLCADURA
C	CHOQUE POR ALCANCE
D	CHOQUE LATERAL
E	CHOQUE CONTRA OBJETO FIJO
F	CHOQUE FRONTAL
G	COLISIÓN CON MOTOCICLETA
H	ATROPELLAMIENTO

CLAVE	CLASIFICACIÓN DEL ACCIDENTE
J	COLISIÓN CON BICICLETA
K	COLISIÓN SIN ESPECIFICAR
L	COLISIÓN CONTRA VEHÍCULO
M	CHOQUE CONTRA SEMOVIENTE
N	RELATIVO A LA CARGA
O	OTROS

- COLISIÓN CONTRA JINETE
- CAIDA DE PASAJERO
- INCENDIO
- CHOQUE CONTRA OTROS OBJETOS
- DESPRENDIMIENTO DE EJE/NEUMÁTICO
- SIN DATO

ACCIDENTES EQUIVALENTES

♿	UN MUERTO = 6 ACCIDENTES
Δ	UN HERIDO = 2 ACCIDENTES

ACCIDENTES POR KILÓMETRO

2018

SONORA

CARRETERA Y TRAMO: Guaymas - Hermosillo T. Der. Libramiento de Guaymas - Hermosillo INICIA EN KM: 133+000 FINALIZA EN KM: 252+000

ACCIDENTES	MUERTOS	HERIDOS	DAÑOS	MATERIALES	CONDUCTOR	VEHÍCULO	CAMINO	GANADO	A. NATURAL	KILÓMETRO
										130
1	1	0	0		0	0	0	0	0	135
1	0	0	73,000		1	0	0	0	0	140
1	0	1	150,000		1	0	0	0	0	
1	1	0	150,000		1	0	0	0	0	
1	0	0	260,000		1	0	0	0	0	145
1	0	3	40,000		1	0	0	0	0	150
2	1	2	260,000		1	0	1	0	1	
1	1	0	25,000		2	0	0	0	0	
1	0	3	90,000		1	1	0	0	0	155
1	1	3	30,000		1	0	0	0	0	
										160
										165
1	0	0	80,000		0	1	0	0	0	170
1	2	6	50,000		0	1	0	0	0	

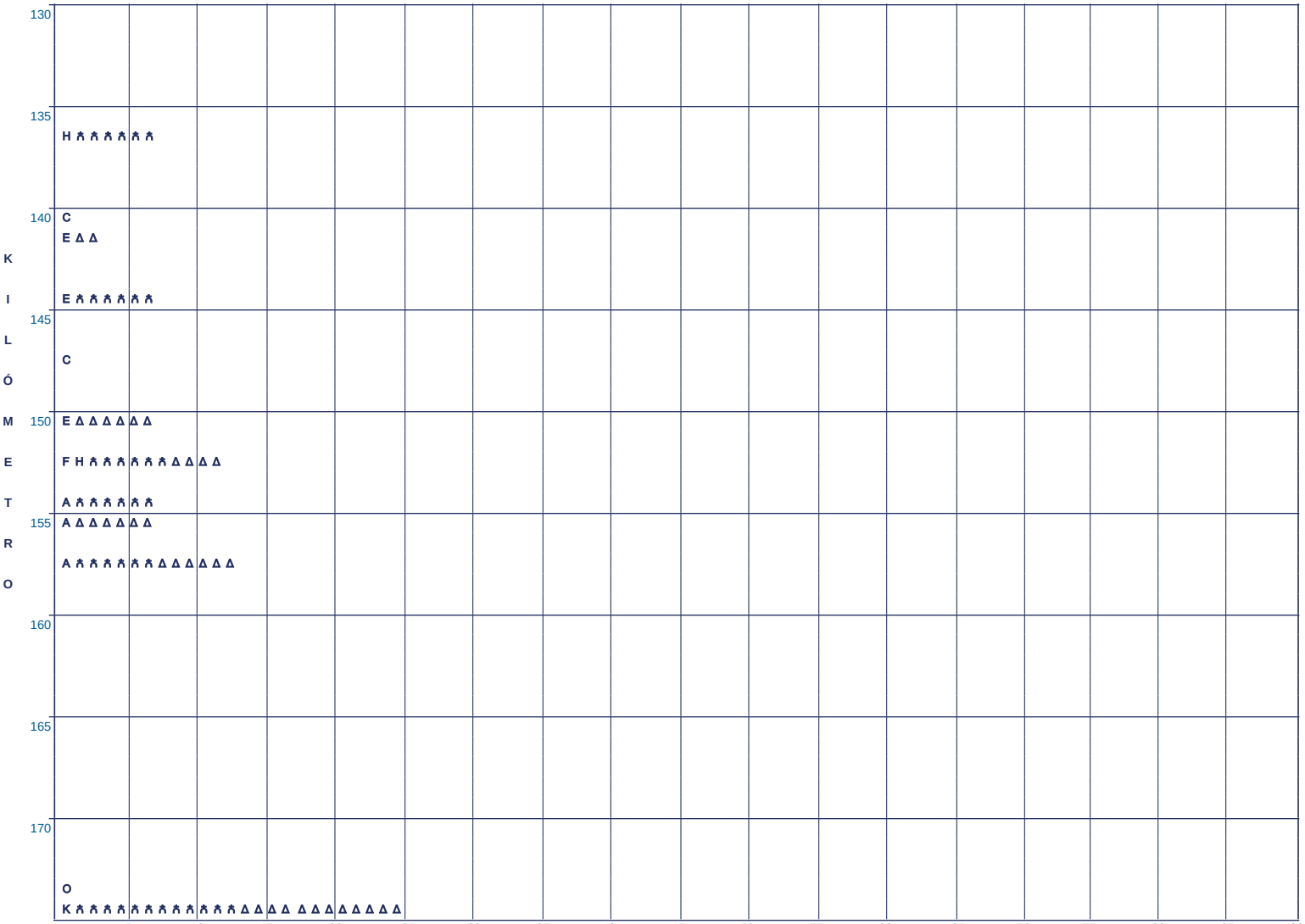

NÚMERO Y CLASIFICACIÓN DE ACCIDENTES

CLAVE	CLASIFICACIÓN DEL ACCIDENTE	CLAVE	CLASIFICACIÓN DEL ACCIDENTE
A	SALIDA DEL CAMINO	J	COLISIÓN CON BICICLETA
B	VOLCADURA	K	COLISIÓN SIN ESPECIFICAR
C	CHOQUE POR ALCANCE	L	COLISIÓN CONTRA VEHÍCULO
D	CHOQUE LATERAL	M	CHOQUE CONTRA SEMOVIENTE
E	CHOQUE CONTRA OBJETO FIJO	N	RELATIVO A LA CARGA
F	CHOQUE FRONTAL	O	OTROS
G	COLISIÓN CON MOTOCICLETA		- COLISIÓN CONTRA JINETE - CHOQUE CONTRA OTROS OBJETOS - CAIDA DE PASAJERO - DESPRENDIMIENTO DE EJE/NEUMÁTICO - INCENDIO - SIN DATO
H	ATROPELLAMIENTO		

ACCIDENTES EQUIVALENTES

H	UN MUERTO = 6 ACCIDENTES
Δ	UN HERIDO = 2 ACCIDENTES

ACCIDENTES POR KILÓMETRO

2018

SONORA

CARRETERA Y TRAMO: Guaymas - Hermosillo T. Der. Libramiento de Guaymas - Hermosillo INICIA EN KM: 133+000 FINALIZA EN KM: 252+000

ACCIDENTES	MUERTOS	HERIDOS	DAÑOS	MATERIALES
1	0	1	180,000	
1	0	0	80,000	
1	1	3	160,000	
1	0	0	20,000	
1	1	0	0	
1	0	2	15,000	
1	1	0	0	
1	0	2	50,000	
1	0	0	500,000	

CONDUCTOR	VEHÍCULO	CAMINO	GANADO	A. NATURAL
1	0	0	0	0
1	0	0	0	0
1	0	0	0	0
1	0	0	0	0
0	0	1	0	0
1	0	0	0	0
0	0	1	0	0
1	1	0	0	0
1	1	0	0	0



CLAVE	CLASIFICACIÓN DEL ACCIDENTE
A	SALIDA DEL CAMINO
B	VOLCADURA
C	CHOQUE POR ALCANCE
D	CHOQUE LATERAL
E	CHOQUE CONTRA OBJETO FIJO
F	CHOQUE FRONTAL
G	COLISIÓN CON MOTOCICLETA
H	ATROPELLAMIENTO

CLAVE	CLASIFICACIÓN DEL ACCIDENTE
J	COLISIÓN CON BICICLETA
K	COLISIÓN SIN ESPECIFICAR
L	COLISIÓN CONTRA VEHÍCULO
M	CHOQUE CONTRA SEMOVIENTE
N	RELATIVO A LA CARGA
O	OTROS

- COLISIÓN CONTRA JINETE
- CAIDA DE PASAJERO
- INCENDIO
- CHOQUE CONTRA OTROS OBJETOS
- DESPRENDIMIENTO DE EJE/NEUMÁTICO
- SIN DATO

ACCIDENTES EQUIVALENTES

🚶	UN MUERTO = 6 ACCIDENTES
Δ	UN HERIDO = 2 ACCIDENTES

ACCIDENTES POR KILÓMETRO

2018

SONORA

CARRETERA Y TRAMO: Guaymas - Hermosillo T. Der. Libramiento de Guaymas - Hermosillo INICIA EN KM: 133+000 FINALIZA EN KM: 252+000

KILÓMETRO	SALDOS					CAUSAS					
	ACCIDENTES	MUERTOS	HERIDOS	DAÑOS	MATERIALES	CONDUCTOR	VEHÍCULO	CAMINO	GANADO	A. NATURAL
220	1	0	1	300,000		1	0	0	0	0
225	1	0	1	20,000		1	1	0	0	0
230	1 1	0 0	1 2	80,000 150,000		1 1	0 0	1 0	0 0	0 0
235										
240										
245	3 3	1 1	6 1	190,000 221,000		3 3	0 0	0 0	0 0	0 0
250										
255										
260										

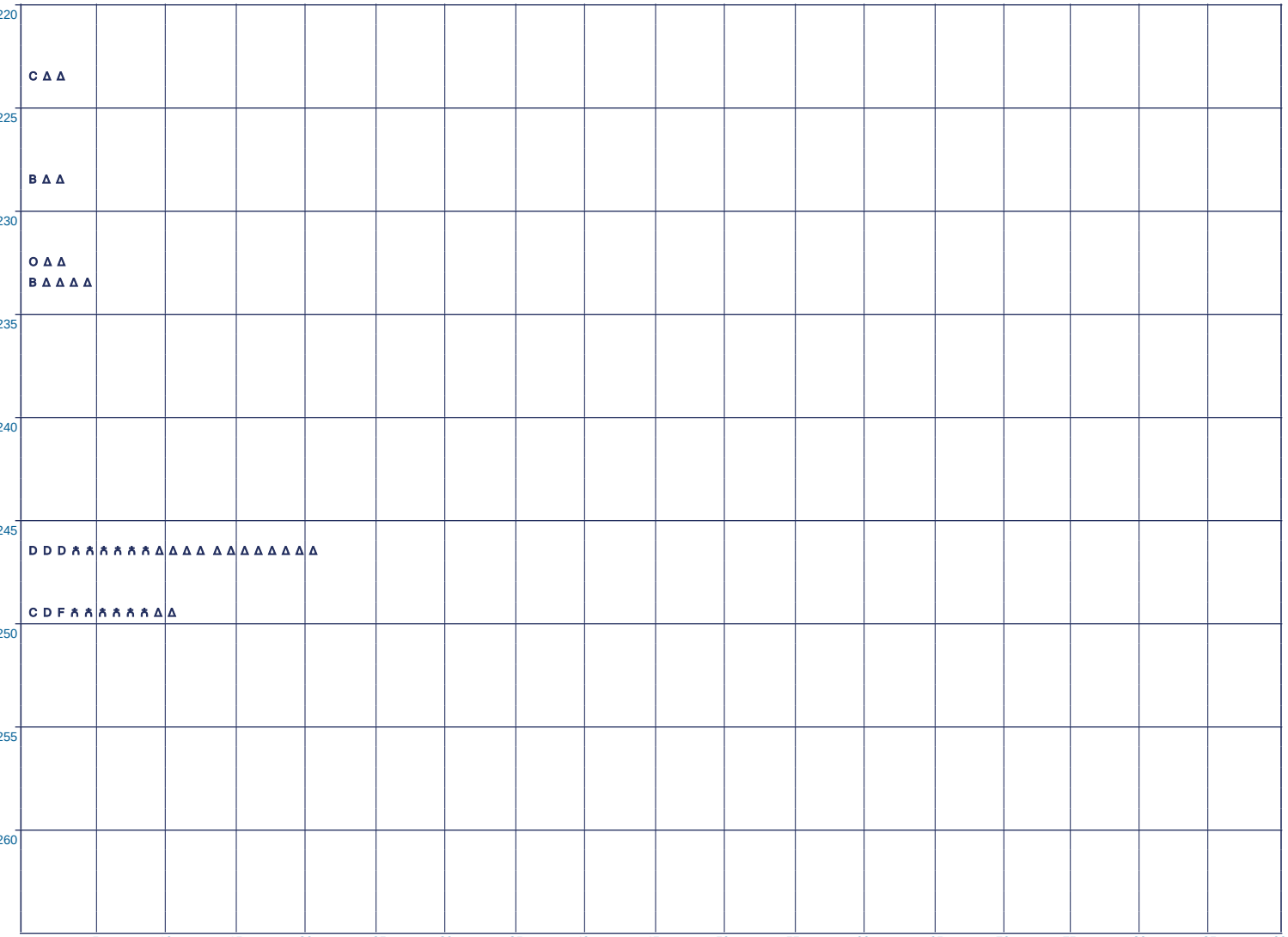

NÚMERO Y CLASIFICACIÓN DE ACCIDENTES

CLAVE	CLASIFICACIÓN DEL ACCIDENTE	CLAVE	CLASIFICACIÓN DEL ACCIDENTE
A	SALIDA DEL CAMINO	J	COLISIÓN CON BICICLETA
B	VOLCADURA	K	COLISIÓN SIN ESPECIFICAR
C	CHOQUE POR ALCANCE	L	COLISIÓN CONTRA VEHÍCULO
D	CHOQUE LATERAL	M	CHOQUE CONTRA SEMOVIENTE
E	CHOQUE CONTRA OBJETO FIJO	N	RELATIVO A LA CARGA
F	CHOQUE FRONTAL	O	OTROS
G	COLISIÓN CON MOTOCICLETA		- COLISIÓN CONTRA JINETE - CHOQUE CONTRA OTROS OBJETOS - CAIDA DE PASAJERO - DESPRENDIMIENTO DE EJE/NEUMÁTICO - INCENDIO - SIN DATO
H	ATROPELLAMIENTO		

ACCIDENTES EQUIVALENTES

Δ	UN HERIDO = 2 ACCIDENTES

ACCIDENTES POR KILÓMETRO

2018

SONORA

CARRETERA Y TRAMO: Hermosillo - Magdalena de Kino (Cuota) INICIA EN KM: 0+000 FINALIZA EN KM: 180+000

SALDOS	ACCIDENTES	MUERTOS	HERIDOS	DAÑOS	MATERIALES
	1	0	2	200,000	
	1	1	0	45,000	
	1	1	1	5,000	
	1	0	1	20,000	
	1	1	0	0	
	1	0	4	50,000	

CAUSAS	CONDUCTOR	VEHÍCULO	CAMINO	GANADO	A. NATURAL
	1	0	0	0	0
	1	0	0	0	0
	1	0	0	0	0
	1	0	0	0	0
	0	0	1	0	0
	1	0	0	0	0



CLAVE	CLASIFICACIÓN DEL ACCIDENTE
A	SALIDA DEL CAMINO
B	VOLCADURA
C	CHOQUE POR ALCANCE
D	CHOQUE LATERAL
E	CHOQUE CONTRA OBJETO FIJO
F	CHOQUE FRONTAL
G	COLISIÓN CON MOTOCICLETA
H	ATROPELLAMIENTO

CLAVE	CLASIFICACIÓN DEL ACCIDENTE
J	COLISIÓN CON BICICLETA
K	COLISIÓN SIN ESPECIFICAR
L	COLISIÓN CONTRA VEHÍCULO
M	CHOQUE CONTRA SEMOVIENTE
N	RELATIVO A LA CARGA
O	OTROS

- COLISIÓN CONTRA JINETE
- CAIDA DE PASAJERO
- INCENDIO
- CHOQUE CONTRA OTROS OBJETOS
- DESPRENDIMIENTO DE EJE/NEUMÁTICO
- SIN DATO

ACCIDENTES EQUIVALENTES

🚶	UN MUERTO = 6 ACCIDENTES
Δ	UN HERIDO = 2 ACCIDENTES

ACCIDENTES POR KILÓMETRO

2018

SONORA

CARRETERA Y TRAMO: Hermosillo - Magdalena de Kino (Cuota) INICIA EN KM: 0+000 FINALIZA EN KM: 180+000

SALDOS				CAUSAS					KILÓMETRO
ACCIDENTES	MUERTOS	HERIDOS	DAÑOS	CONDUCTOR	VEHÍCULO	CAMINO	GANADO	A. NATURAL	
									45
1	1	0	0	0	0	0	0	0	50
1	0	0	100,000	0	1	0	0	0	
1	0	0	180,000	1	0	0	0	0	
									55
1	0	2	40,000	1	0	0	0	0	
1	1	1	80,000	1	0	0	0	0	60
1	0	0	350,000	0	0	1	0	0	
									65
1	0	0	50,000	1	0	0	0	0	70
2	0	3	60,000	1	1	0	0	0	
1	1	0	155,000	1	0	0	0	0	
									75
1	0	0	40,000	2	0	0	0	0	80
1	0	0	700,000	1	0	0	0	0	85
1	1	0	20,000	0	0	0	0	0	



NÚMERO Y CLASIFICACIÓN DE ACCIDENTES

CLAVE	CLASIFICACIÓN DEL ACCIDENTE
A	SALIDA DEL CAMINO
B	VOLCADURA
C	CHOQUE POR ALCANCE
D	CHOQUE LATERAL
E	CHOQUE CONTRA OBJETO FIJO
F	CHOQUE FRONTAL
G	COLISIÓN CON MOTOCICLETA
H	ATROPELLAMIENTO

CLAVE	CLASIFICACIÓN DEL ACCIDENTE
J	COLISIÓN CON BICICLETA
K	COLISIÓN SIN ESPECIFICAR
L	COLISIÓN CONTRA VEHÍCULO
M	CHOQUE CONTRA SEMOVIENTE
N	RELATIVO A LA CARGA
O	OTROS

- COLISIÓN CONTRA JINETE
- CAIDA DE PASAJERO
- INCENDIO
- CHOQUE CONTRA OTROS OBJETOS
- DESPRENDIMIENTO DE EJE/NEUMÁTICO
- SIN DATO

ACCIDENTES EQUIVALENTES

🚶	UN MUERTO = 6 ACCIDENTES
Δ	UN HERIDO = 2 ACCIDENTES

ACCIDENTES POR KILÓMETRO

2018

SONORA

CARRETERA Y TRAMO: Hermosillo - Magdalena de Kino (Cuota) INICIA EN KM: 0+000 FINALIZA EN KM: 180+000

SALDOS				CAUSAS					KILÓMETRO
ACCIDENTES	MUERTOS	HERIDOS	DAÑOS	MATERIALES	CONDUCTOR	VEHÍCULO	CAMINO	GANADO	A. NATURAL	
1	0	2	80,000		1	0	0	0	0	90
1	0	1	110,000		1	0	0	0	0	95
1	0	1	500,000		2	0	0	0	0	
										100
										105
1	0	3	500,000		1	0	2	0	0	110
1	1	0	100,000		1	0	0	0	0	115
2	1	0	70,000		1	1	0	0	0	120
1	0	1	250,000		2	0	0	0	0	125
										130



NÚMERO Y CLASIFICACIÓN DE ACCIDENTES

CLAVE	CLASIFICACIÓN DEL ACCIDENTE
A	SALIDA DEL CAMINO
B	VOLCADURA
C	CHOQUE POR ALCANCE
D	CHOQUE LATERAL
E	CHOQUE CONTRA OBJETO FIJO
F	CHOQUE FRONTAL
G	COLISIÓN CON MOTOCICLETA
H	ATROPELLAMIENTO

CLAVE	CLASIFICACIÓN DEL ACCIDENTE
J	COLISIÓN CON BICICLETA
K	COLISIÓN SIN ESPECIFICAR
L	COLISIÓN CONTRA VEHÍCULO
M	CHOQUE CONTRA SEMOVIENTE
N	RELATIVO A LA CARGA
O	OTROS

- COLISIÓN CONTRA JINETE
- CAIDA DE PASAJERO
- INCENDIO
- CHOQUE CONTRA OTROS OBJETOS
- DESPRENDIMIENTO DE EJE/NEUMÁTICO
- SIN DATO

ACCIDENTES EQUIVALENTES

🙍	UN MUERTO = 6 ACCIDENTES
Δ	UN HERIDO = 2 ACCIDENTES

ACCIDENTES POR KILÓMETRO

2018

SONORA

CARRETERA Y TRAMO: Hermosillo - Magdalena de Kino (Cuota) INICIA EN KM: 0+000 FINALIZA EN KM: 180+000

ACCIDENTES	MUERTOS	HERIDOS	DAÑOS	MATERIALES
1	1	4	120,000	
1	0	2	80,000	
2	1	0	0	0
1	0	1	300,000	
1	0	0	0	0
2	2	4	100,000	

CONDUCTOR	VEHÍCULO	CAMINO	GANADO	A. NATURAL
2	0	0	0	1
3	0	0	0	0

SALDOS — CAUSAS

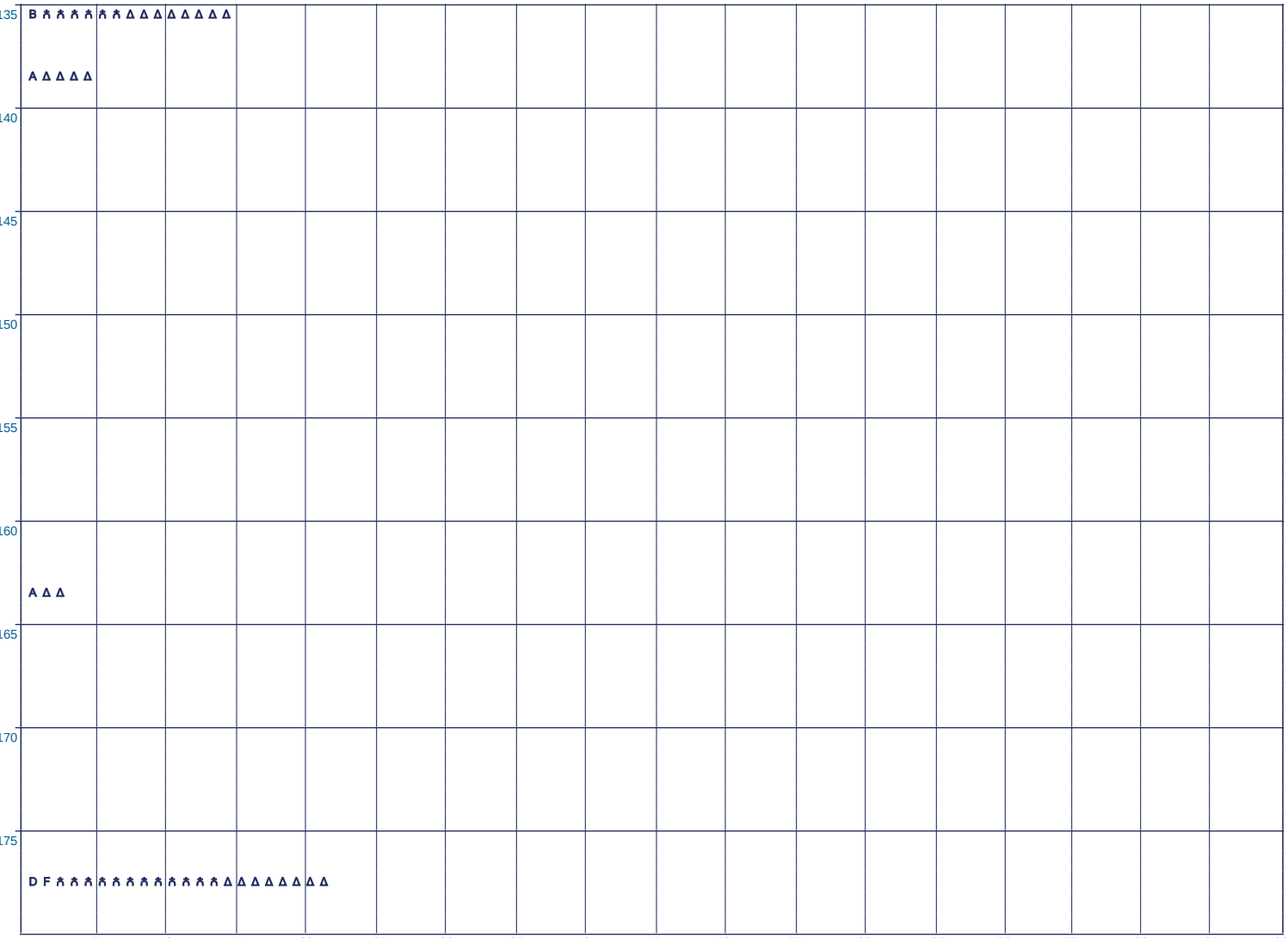

CLAVE	CLASIFICACIÓN DEL ACCIDENTE	CLAVE	CLASIFICACIÓN DEL ACCIDENTE
A	SALIDA DEL CAMINO	J	COLISIÓN CON BICICLETA
B	VOLCADURA	K	COLISIÓN SIN ESPECIFICAR
C	CHOQUE POR ALCANCE	L	COLISIÓN CONTRA VEHÍCULO
D	CHOQUE LATERAL	M	CHOQUE CONTRA SEMOVIENTE
E	CHOQUE CONTRA OBJETO FIJO	N	RELATIVO A LA CARGA
F	CHOQUE FRONTAL	O	OTROS
G	COLISIÓN CON MOTOCICLETA		- COLISIÓN CONTRA JINETE - CHOQUE CONTRA OTROS OBJETOS - CAIDA DE PASAJERO - DESPRENDIMIENTO DE EJE/NEUMÁTICO - INCENDIO - SIN DATO
H	ATROPELLAMIENTO		

ACCIDENTES EQUIVALENTES

🚑	UN MUERTO = 6 ACCIDENTES
Δ	UN HERIDO = 2 ACCIDENTES

ACCIDENTES POR KILÓMETRO

2018

SONORA

CARRETERA Y TRAMO: Hermosillo - Yécora INICIA EN KM: 0+000 FINALIZA EN KM: 271+500

SALDOS					CAUSAS					KILÓMETRO
ACCIDENTES	MUERTOS	HERIDOS	DAÑOS	MATERIALES	CONDUCTOR	VEHÍCULO	CAMINO	GANADO	A. NATURAL	
1	1	3	50,000		1	0	0	0	0	25



CLAVE	CLASIFICACIÓN DEL ACCIDENTE	CLAVE	CLASIFICACIÓN DEL ACCIDENTE
A	SALIDA DEL CAMINO	J	COLISIÓN CON BICICLETA
B	VOLCADURA	K	COLISIÓN SIN ESPECIFICAR
C	CHOQUE POR ALCANCE	L	COLISIÓN CONTRA VEHÍCULO
D	CHOQUE LATERAL	M	CHOQUE CONTRA SEMOVIENTE
E	CHOQUE CONTRA OBJETO FIJO	N	RELATIVO A LA CARGA
F	CHOQUE FRONTAL	O	OTROS
G	COLISIÓN CON MOTOCICLETA		- COLISIÓN CONTRA JINETE - CHOQUE CONTRA OTROS OBJETOS
H	ATROPELLAMIENTO		- CAIDA DE PASAJERO - DESPRENDIMIENTO DE EJE/NEUMÁTICO
			- INCENDIO - SIN DATO

ACCIDENTES EQUIVALENTES

- UN MUERTO = 6 ACCIDENTES
- Δ UN HERIDO = 2 ACCIDENTES

ACCIDENTES POR KILÓMETRO

2018

SONORA

CARRETERA Y TRAMO: Hermosillo - Yécora INICIA EN KM: 0+000 FINALIZA EN KM: 271+500

KILÓMETRO	SALDOS: ACCIDENTES	MUERTOS	HERIDOS	DAÑOS	MATERIALES	CAUSAS: CONDUCTOR	VEHÍCULO	CAMINO	GANADO	A. NATURAL
60	1	1	0	50,000		1	0	0	0	0

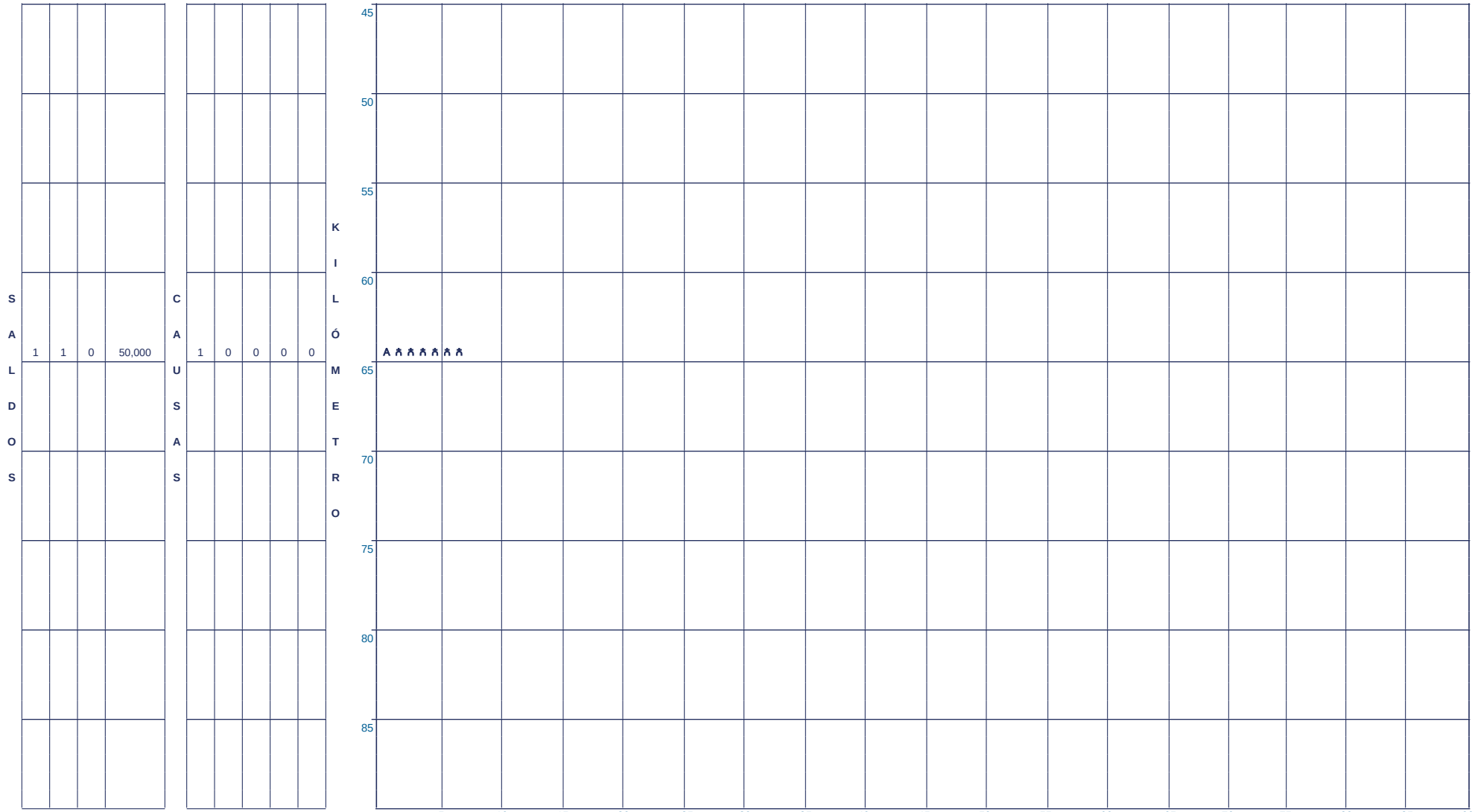

CLAVE	CLASIFICACIÓN DEL ACCIDENTE	CLAVE	CLASIFICACIÓN DEL ACCIDENTE
A	SALIDA DEL CAMINO	J	COLISIÓN CON BICICLETA
B	VOLCADURA	K	COLISIÓN SIN ESPECIFICAR
C	CHOQUE POR ALCANCE	L	COLISIÓN CONTRA VEHÍCULO
D	CHOQUE LATERAL	M	CHOQUE CONTRA SEMOVIENTE
E	CHOQUE CONTRA OBJETO FIJO	N	RELATIVO A LA CARGA
F	CHOQUE FRONTAL	O	OTROS
G	COLISIÓN CON MOTOCICLETA		- COLISIÓN CONTRA JINETE - CHOQUE CONTRA OTROS OBJETOS
H	ATROPELLAMIENTO		- CAIDA DE PASAJERO - DESPRENDIMIENTO DE EJE/NEUMÁTICO
			- INCENDIO - SIN DATO

ACCIDENTES EQUIVALENTES

♿	UN MUERTO = 6 ACCIDENTES
Δ	UN HERIDO = 2 ACCIDENTES

ACCIDENTES POR KILÓMETRO

2018

SONORA

CARRETERA Y TRAMO: Hermosillo - Yécora INICIA EN KM: 0+000 FINALIZA EN KM: 271+500

ACCIDENTES	MUERTOS	HERIDOS	DAÑOS	MATERIALES
1	2	1	30,000	

CONDUCTOR	VEHÍCULO	CAMINO	GANADO	A. NATURAL
1	0	0	0	0

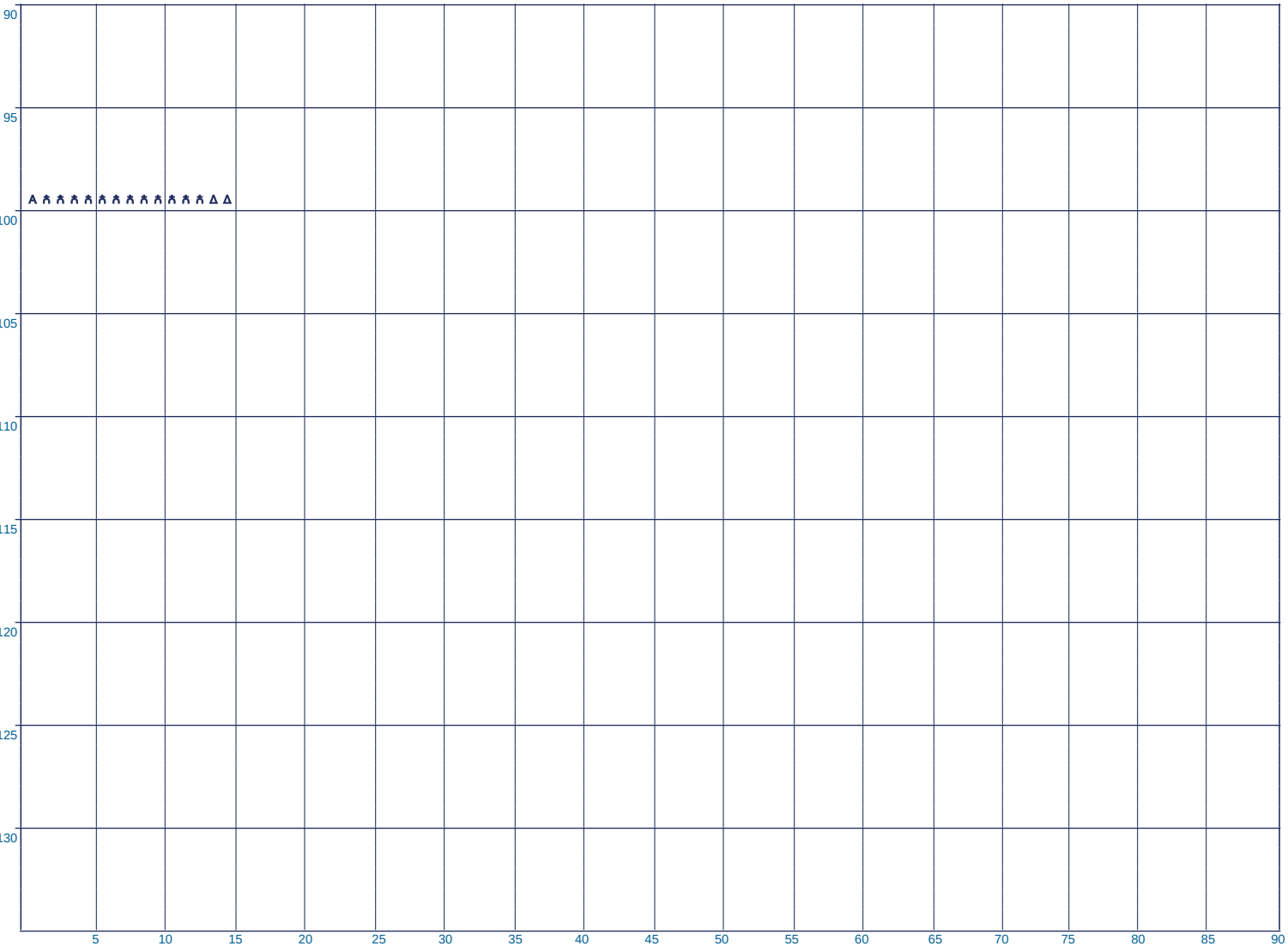

CLAVE	CLASIFICACIÓN DEL ACCIDENTE
A	SALIDA DEL CAMINO
B	VOLCADURA
C	CHOQUE POR ALCANCE
D	CHOQUE LATERAL
E	CHOQUE CONTRA OBJETO FIJO
F	CHOQUE FRONTAL
G	COLISIÓN CON MOTOCICLETA
H	ATROPELLAMIENTO

CLAVE	CLASIFICACIÓN DEL ACCIDENTE
J	COLISIÓN CON BICICLETA
K	COLISIÓN SIN ESPECIFICAR
L	COLISIÓN CONTRA VEHÍCULO
M	CHOQUE CONTRA SEMOVIENTE
N	RELATIVO A LA CARGA
O	OTROS

- COLISIÓN CONTRA JINETE
- CAIDA DE PASAJERO
- INCENDIO
- CHOQUE CONTRA OTROS OBJETOS
- DESPRENDIMIENTO DE EJE/NEUMÁTICO
- SIN DATO

ACCIDENTES EQUIVALENTES

♿	UN MUERTO = 6 ACCIDENTES
Δ	UN HERIDO = 2 ACCIDENTES

ACCIDENTES POR KILÓMETRO

2018

SONORA

CARRETERA Y TRAMO: Hermosillo - Yécora INICIA EN KM: 0+000 FINALIZA EN KM: 271+500

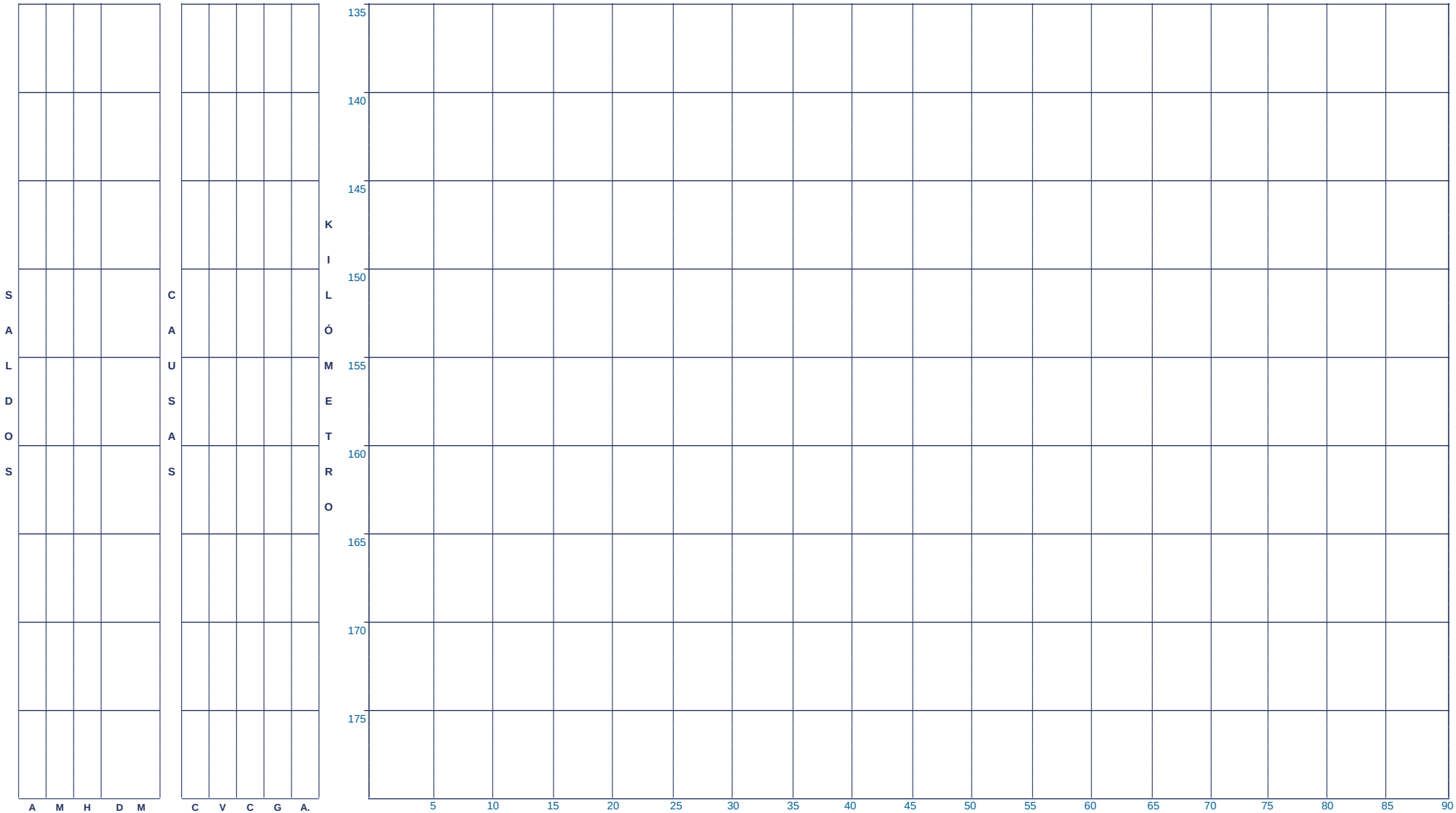

CLAVE	CLASIFICACIÓN DEL ACCIDENTE
A	SALIDA DEL CAMINO
B	VOLCADURA
C	CHOQUE POR ALCANCE
D	CHOQUE LATERAL
E	CHOQUE CONTRA OBJETO FIJO
F	CHOQUE FRONTAL
G	COLISIÓN CON MOTOCICLETA
H	ATROPELLAMIENTO

CLAVE	CLASIFICACIÓN DEL ACCIDENTE
J	COLISIÓN CON BICICLETA
K	COLISIÓN SIN ESPECIFICAR
L	COLISIÓN CONTRA VEHÍCULO
M	CHOQUE CONTRA SEMOVIENTE
N	RELATIVO A LA CARGA
O	OTROS

- COLISIÓN CONTRA JINETE
- CAIDA DE PASAJERO
- INCENDIO
- CHOQUE CONTRA OTROS OBJETOS
- DESPRENDIMIENTO DE EJE/NEUMÁTICO
- SIN DATO

ACCIDENTES EQUIVALENTES

♿	UN MUERTO = 6 ACCIDENTES
Δ	UN HERIDO = 2 ACCIDENTES

ACCIDENTES POR KILÓMETRO

2018

SONORA

CARRETERA Y TRAMO: Hermosillo - Yécora INICIA EN KM: 0+000 FINALIZA EN KM: 271+500

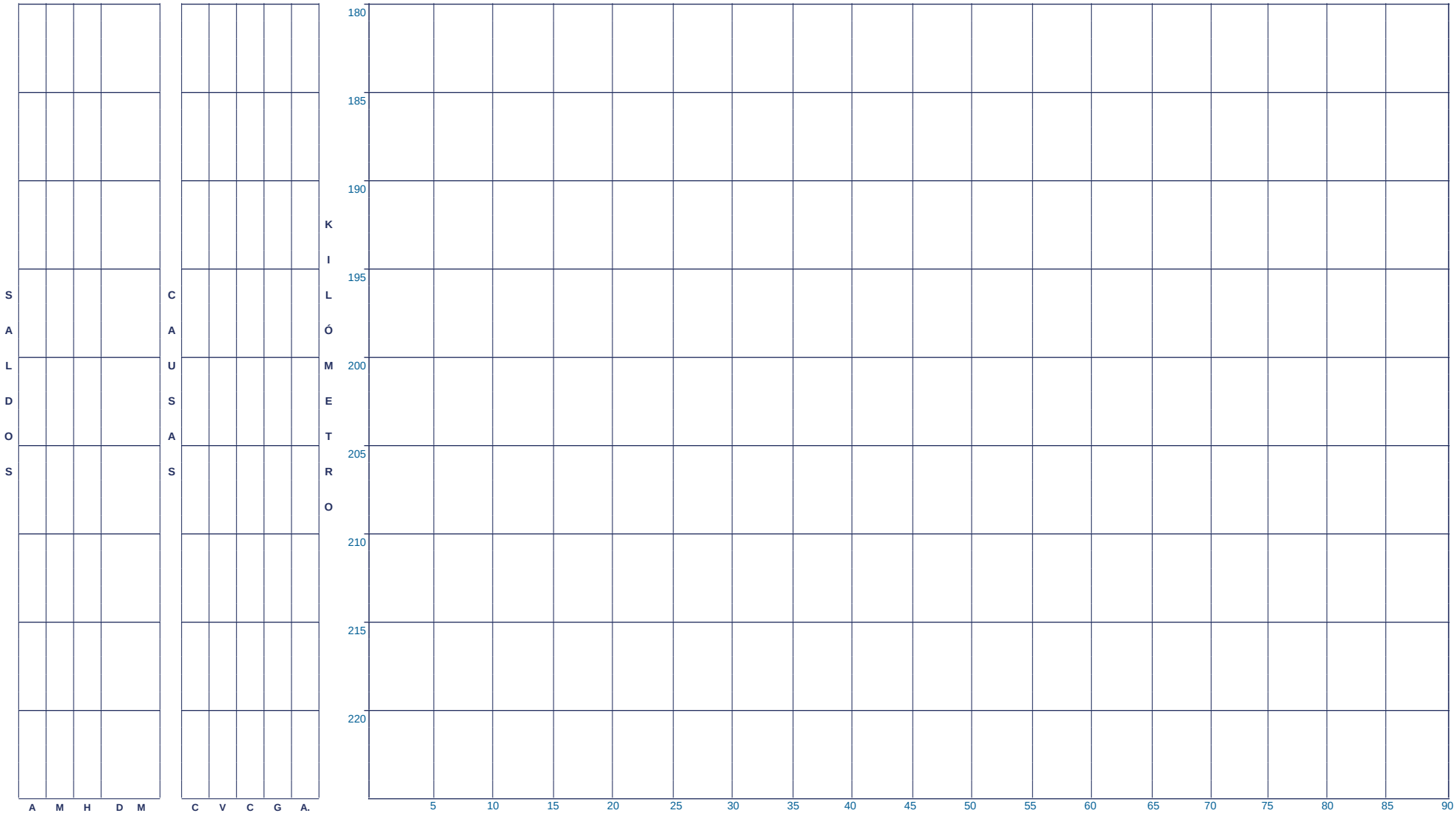

CLAVE	CLASIFICACIÓN DEL ACCIDENTE
A	SALIDA DEL CAMINO
B	VOLCADURA
C	CHOQUE POR ALCANCE
D	CHOQUE LATERAL
E	CHOQUE CONTRA OBJETO FIJO
F	CHOQUE FRONTAL
G	COLISIÓN CON MOTOCICLETA
H	ATROPELLAMIENTO

CLAVE	CLASIFICACIÓN DEL ACCIDENTE
J	COLISIÓN CON BICICLETA
K	COLISIÓN SIN ESPECIFICAR
L	COLISIÓN CONTRA VEHÍCULO
M	CHOQUE CONTRA SEMOVIENTE
N	RELATIVO A LA CARGA
O	OTROS

- COLISIÓN CONTRA JINETE
- CAIDA DE PASAJERO
- INCENDIO
- CHOQUE CONTRA OTROS OBJETOS
- DESPRENDIMIENTO DE EJE/NEUMÁTICO
- SIN DATO

ACCIDENTES EQUIVALENTES

♿	UN MUERTO = 6 ACCIDENTES
Δ	UN HERIDO = 2 ACCIDENTES

ACCIDENTES POR KILÓMETRO

2018

SONORA

CARRETERA Y TRAMO: Hermosillo - Yécora INICIA EN KM: 0+000 FINALIZA EN KM: 271+500

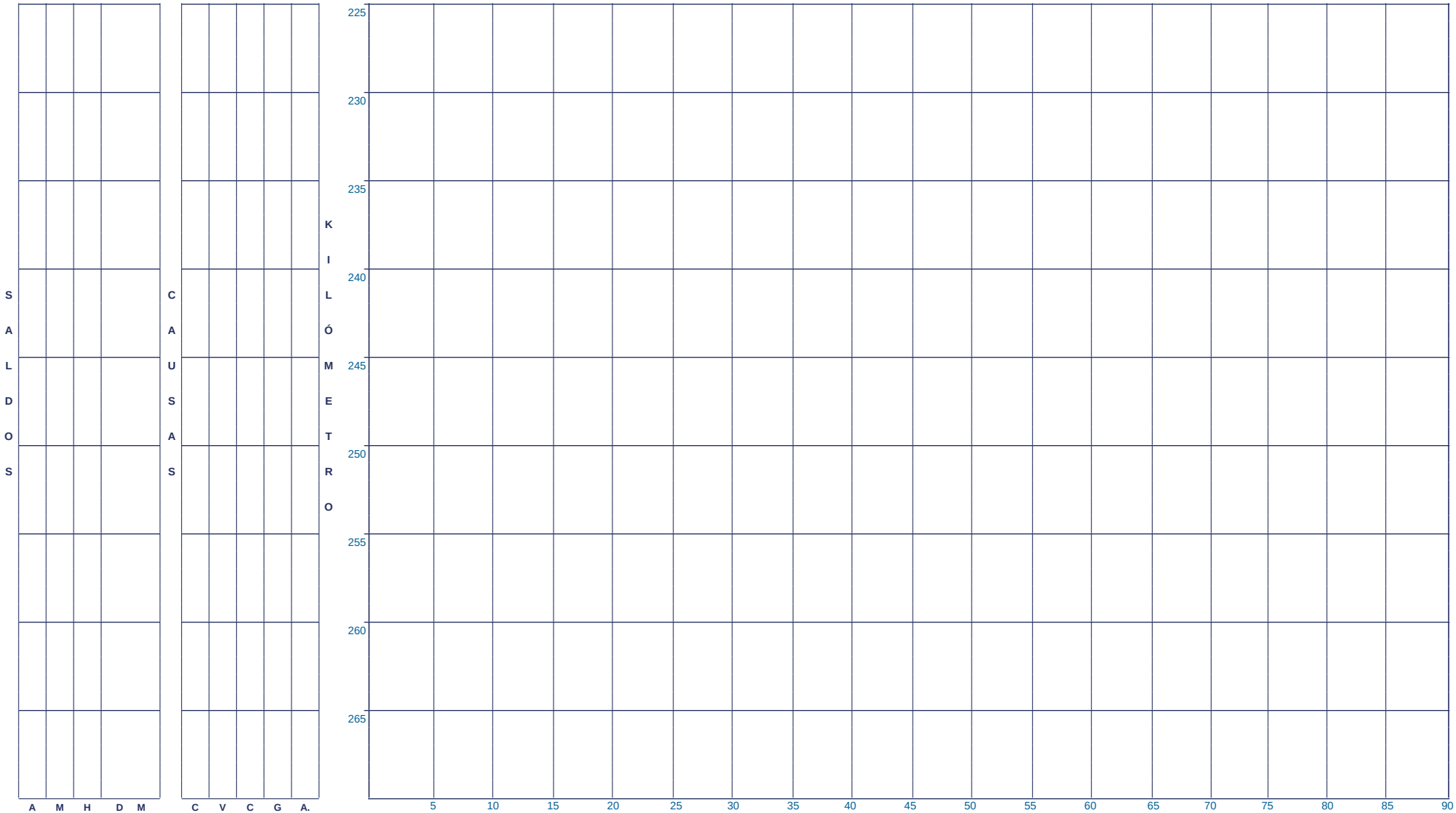

CLAVE	CLASIFICACIÓN DEL ACCIDENTE
A	SALIDA DEL CAMINO
B	VOLCADURA
C	CHOQUE POR ALCANCE
D	CHOQUE LATERAL
E	CHOQUE CONTRA OBJETO FIJO
F	CHOQUE FRONTAL
G	COLISIÓN CON MOTOCICLETA
H	ATROPELLAMIENTO

CLAVE	CLASIFICACIÓN DEL ACCIDENTE
J	COLISIÓN CON BICICLETA
K	COLISIÓN SIN ESPECIFICAR
L	COLISIÓN CONTRA VEHÍCULO
M	CHOQUE CONTRA SEMOVIENTE
N	RELATIVO A LA CARGA
O	OTROS

- COLISIÓN CONTRA JINETE
- CAIDA DE PASAJERO
- INCENDIO
- CHOQUE CONTRA OTROS OBJETOS
- DESPRENDIMIENTO DE EJE/NEUMÁTICO
- SIN DATO

ACCIDENTES EQUIVALENTES

♿	UN MUERTO = 6 ACCIDENTES
Δ	UN HERIDO = 2 ACCIDENTES

ACCIDENTES POR KILÓMETRO

2018

SONORA

CARRETERA Y TRAMO: Hermosillo - Yécora INICIA EN KM: 0+000 FINALIZA EN KM: 271+500

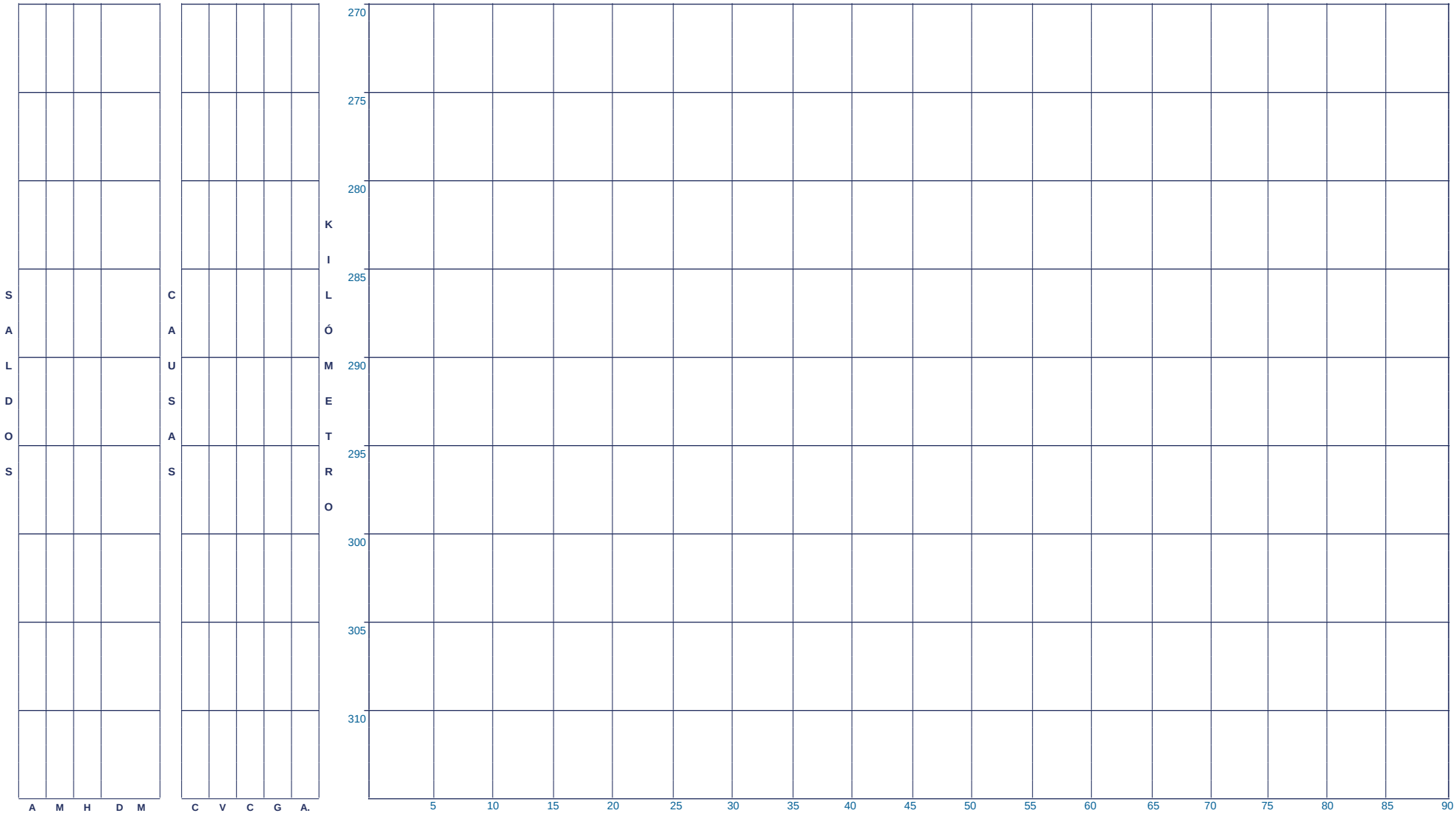

CLAVE	CLASIFICACIÓN DEL ACCIDENTE
A	SALIDA DEL CAMINO
B	VOLCADURA
C	CHOQUE POR ALCANCE
D	CHOQUE LATERAL
E	CHOQUE CONTRA OBJETO FIJO
F	CHOQUE FRONTAL
G	COLISIÓN CON MOTOCICLETA
H	ATROPELLAMIENTO

CLAVE	CLASIFICACIÓN DEL ACCIDENTE
J	COLISIÓN CON BICICLETA
K	COLISIÓN SIN ESPECIFICAR
L	COLISIÓN CONTRA VEHÍCULO
M	CHOQUE CONTRA SEMOVIENTE
N	RELATIVO A LA CARGA
O	OTROS

- COLISIÓN CONTRA JINETE
- CAIDA DE PASAJERO
- INCENDIO
- CHOQUE CONTRA OTROS OBJETOS
- DESPRENDIMIENTO DE EJE/NEUMÁTICO
- SIN DATO

ACCIDENTES EQUIVALENTES

♿	UN MUERTO = 6 ACCIDENTES
Δ	UN HERIDO = 2 ACCIDENTES

ACCIDENTES POR KILÓMETRO

2018

SONORA

CARRETERA Y TRAMO: Janos - Agua Prieta Lim. Edos. Chih./Son.- Agua Prieta INICIA EN KM: 78+000 FINALIZA EN KM: 160+000

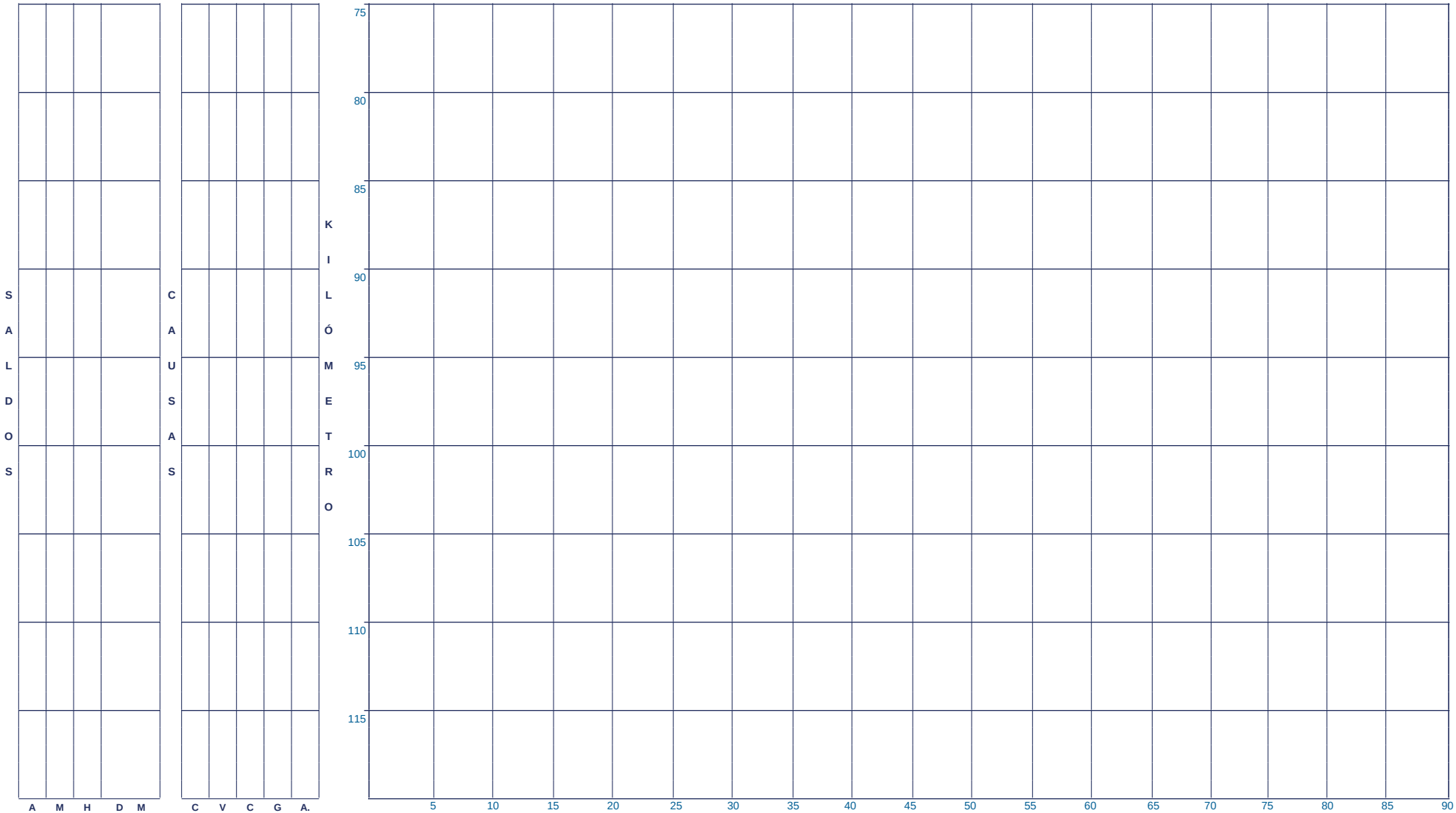

CLAVE	CLASIFICACIÓN DEL ACCIDENTE	CLAVE	CLASIFICACIÓN DEL ACCIDENTE
A	SALIDA DEL CAMINO	J	COLISIÓN CON BICICLETA
B	VOLCADURA	K	COLISIÓN SIN ESPECIFICAR
C	CHOQUE POR ALCANCE	L	COLISIÓN CONTRA VEHÍCULO
D	CHOQUE LATERAL	M	CHOQUE CONTRA SEMOVIENTE
E	CHOQUE CONTRA OBJETO FIJO	N	RELATIVO A LA CARGA
F	CHOQUE FRONTAL	O	OTROS
G	COLISIÓN CON MOTOCICLETA		- COLISIÓN CONTRA JINETE - CHOQUE CONTRA OTROS OBJETOS
H	ATROPELLAMIENTO		- CAIDA DE PASAJERO - DESPRENDIMIENTO DE EJE/NEUMÁTICO
			- INCENDIO - SIN DATO

ACCIDENTES EQUIVALENTES

ⱥ UN MUERTO = 6 ACCIDENTES

Δ UN HERIDO = 2 ACCIDENTES

ACCIDENTES POR KILÓMETRO

2018

SONORA

CARRETERA Y TRAMO: Janos - Agua Prieta Lim. Edos. Chih./Son.- Agua Prieta INICIA EN KM: 78+000 FINALIZA EN KM: 160+000

KILÓMETRO	SALDOS	CAUSAS	ACCIDENTES	MUERTOS	HERIDOS	DAÑOS	MATERIALES	CONDUCTOR	VEHÍCULO	CAMINO	GANADO	A. NATURAL
120												
125												
130												
135												
140	2	2	2	0	0	1,000,000		2	0	0	0	0
145	1	1	1	0	6	500,000		1	0	0	0	0
150												
155	1	1	1	0	2	60,000		1	0	0	0	1
160												



CLAVE	CLASIFICACIÓN DEL ACCIDENTE	CLAVE	CLASIFICACIÓN DEL ACCIDENTE
A	SALIDA DEL CAMINO	J	COLISIÓN CON BICICLETA
B	VOLCADURA	K	COLISIÓN SIN ESPECIFICAR
C	CHOQUE POR ALCANCE	L	COLISIÓN CONTRA VEHÍCULO
D	CHOQUE LATERAL	M	CHOQUE CONTRA SEMOVIENTE
E	CHOQUE CONTRA OBJETO FIJO	N	RELATIVO A LA CARGA
F	CHOQUE FRONTAL	O	OTROS
G	COLISIÓN CON MOTOCICLETA		- COLISIÓN CONTRA JINETE - CHOQUE CONTRA OTROS OBJETOS
H	ATROPELLAMIENTO		- CAIDA DE PASAJERO - DESPRENDIMIENTO DE EJE/NEUMÁTICO
			- INCENDIO - SIN DATO

ACCIDENTES EQUIVALENTES

- Δ UN HERIDO = 2 ACCIDENTES

ACCIDENTES POR KILÓMETRO

2018

SONORA

CARRETERA Y TRAMO: La Junta - Yécora Yécora - Lim. Edos. Son./Chih. INICIA EN KM: 271+500 FINALIZA EN KM: 341+000

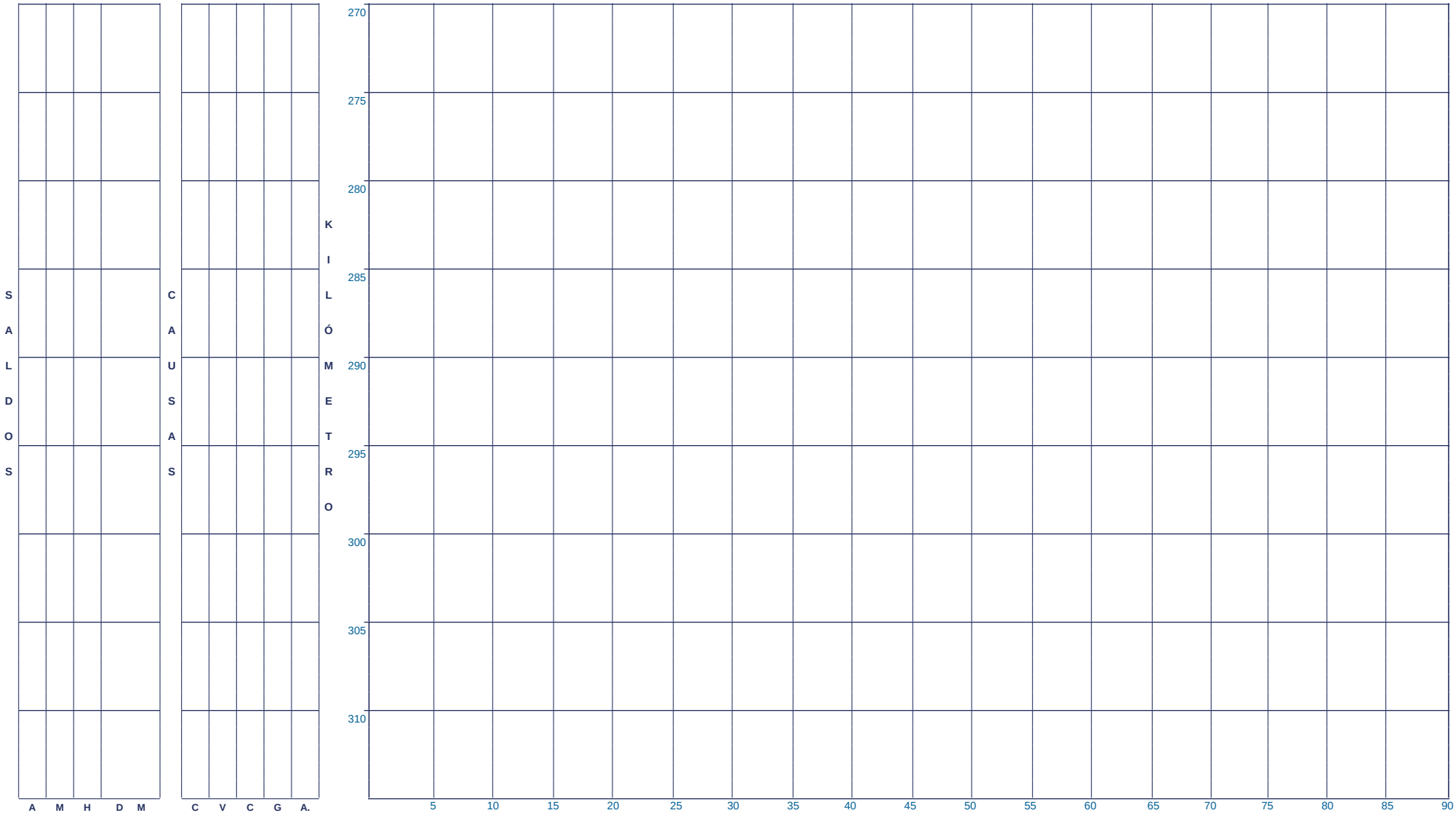

CLAVE	CLASIFICACIÓN DEL ACCIDENTE
A	SALIDA DEL CAMINO
B	VOLCADURA
C	CHOQUE POR ALCANCE
D	CHOQUE LATERAL
E	CHOQUE CONTRA OBJETO FIJO
F	CHOQUE FRONTAL
G	COLISIÓN CON MOTOCICLETA
H	ATROPELLAMIENTO

CLAVE	CLASIFICACIÓN DEL ACCIDENTE
J	COLISIÓN CON BICICLETA
K	COLISIÓN SIN ESPECIFICAR
L	COLISIÓN CONTRA VEHÍCULO
M	CHOQUE CONTRA SEMOVIENTE
N	RELATIVO A LA CARGA
O	OTROS

- COLISIÓN CONTRA JINETE
- CAIDA DE PASAJERO
- INCENDIO
- CHOQUE CONTRA OTROS OBJETOS
- DESPRENDIMIENTO DE EJE/NEUMÁTICO
- SIN DATO

ACCIDENTES EQUIVALENTES

♿	UN MUERTO = 6 ACCIDENTES
Δ	UN HERIDO = 2 ACCIDENTES

ACCIDENTES POR KILÓMETRO

2018

SONORA

CARRETERA Y TRAMO: La Junta - Yécora Yécora - Lim. Edos. Son./Chih. INICIA EN KM: 271+500 FINALIZA EN KM: 341+000

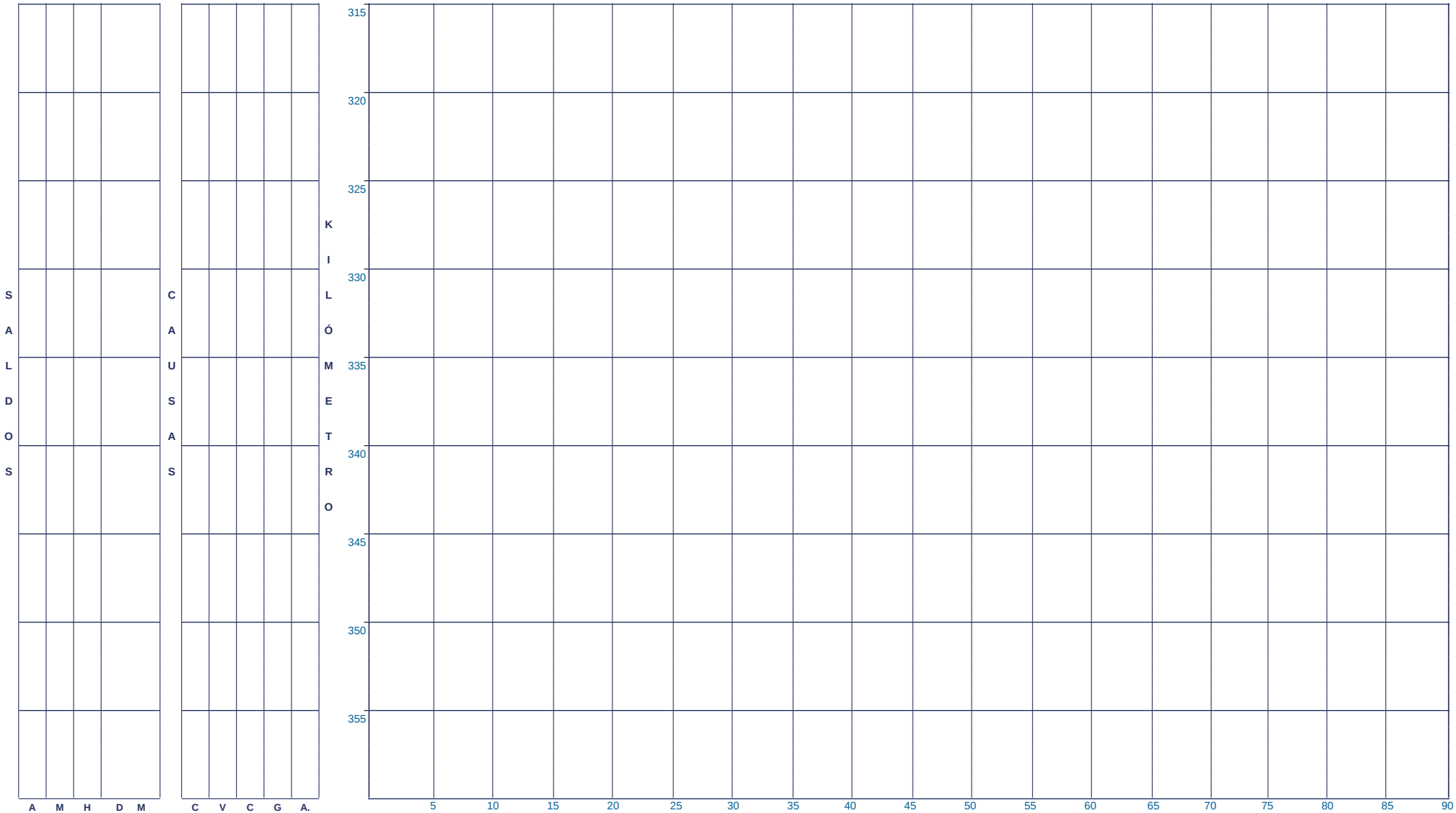

CLAVE	CLASIFICACIÓN DEL ACCIDENTE
A	SALIDA DEL CAMINO
B	VOLCADURA
C	CHOQUE POR ALCANCE
D	CHOQUE LATERAL
E	CHOQUE CONTRA OBJETO FIJO
F	CHOQUE FRONTAL
G	COLISIÓN CON MOTOCICLETA
H	ATROPELLAMIENTO

CLAVE	CLASIFICACIÓN DEL ACCIDENTE
J	COLISIÓN CON BICICLETA
K	COLISIÓN SIN ESPECIFICAR
L	COLISIÓN CONTRA VEHÍCULO
M	CHOQUE CONTRA SEMOVIENTE
N	RELATIVO A LA CARGA
O	OTROS

- COLISIÓN CONTRA JINETE
- CAIDA DE PASAJERO
- INCENDIO
- CHOQUE CONTRA OTROS OBJETOS
- DESPRENDIMIENTO DE EJE/NEUMÁTICO
- SIN DATO

ACCIDENTES EQUIVALENTES

♿	UN MUERTO = 6 ACCIDENTES
Δ	UN HERIDO = 2 ACCIDENTES

ACCIDENTES POR KILÓMETRO

2018

SONORA

CARRETERA Y TRAMO: Libramiento de Ciudad Obregón (Cuota) INICIA EN KM: 0+000 FINALIZA EN KM: 34+200

ACCIDENTES	MUERTOS	HERIDOS	DAÑOS	MATERIALES
1	0	4	200,000	
1	0	2	70,000	

CONDUCTOR	VEHÍCULO	CAMINO	GANADO	A. NATURAL
1	0	0	0	0
1	0	0	0	0

SALDOS

CAUSAS



NÚMERO Y CLASIFICACIÓN DE ACCIDENTES

CLAVE	CLASIFICACIÓN DEL ACCIDENTE	CLAVE	CLASIFICACIÓN DEL ACCIDENTE
A	SALIDA DEL CAMINO	J	COLISIÓN CON BICICLETA
B	VOLCADURA	K	COLISIÓN SIN ESPECIFICAR
C	CHOQUE POR ALCANCE	L	COLISIÓN CONTRA VEHÍCULO
D	CHOQUE LATERAL	M	CHOQUE CONTRA SEMOVIENTE
E	CHOQUE CONTRA OBJETO FIJO	N	RELATIVO A LA CARGA
F	CHOQUE FRONTAL	O	OTROS
G	COLISIÓN CON MOTOCICLETA		- COLISIÓN CONTRA JINETE - CHOQUE CONTRA OTROS OBJETOS
H	ATROPELLAMIENTO		- CAIDA DE PASAJERO - DESPRENDIMIENTO DE EJE/NEUMÁTICO
			- INCENDIO - SIN DATO

ACCIDENTES EQUIVALENTES

☠	UN MUERTO = 6 ACCIDENTES
Δ	UN HERIDO = 2 ACCIDENTES

ACCIDENTES POR KILÓMETRO

2018

SONORA

CARRETERA Y TRAMO: Libramiento de Empalme - Guaymas (Cuota) INICIA EN KM: 0+000 FINALIZA EN KM: 21+500

SALDOS				CAUSAS					KILÓMETRO
ACCIDENTES	MUERTOS	HERIDOS	DAÑOS MATERIALES	CONDUCTOR	VEHÍCULO	CAMINO	GANADO	A. NATURAL	
1	0	1	190,000	1	0	0	0	0	C Δ Δ
1	0	1	80,000	1	0	0	0	0	A Δ Δ



CLAVE	CLASIFICACIÓN DEL ACCIDENTE
A	SALIDA DEL CAMINO
B	VOLCADURA
C	CHOQUE POR ALCANCE
D	CHOQUE LATERAL
E	CHOQUE CONTRA OBJETO FIJO
F	CHOQUE FRONTAL
G	COLISIÓN CON MOTOCICLETA
H	ATROPELLAMIENTO

CLAVE	CLASIFICACIÓN DEL ACCIDENTE
J	COLISIÓN CON BICICLETA
K	COLISIÓN SIN ESPECIFICAR
L	COLISIÓN CONTRA VEHÍCULO
M	CHOQUE CONTRA SEMOVIENTE
N	RELATIVO A LA CARGA
O	OTROS

- COLISIÓN CONTRA JINETE
- CAIDA DE PASAJERO
- INCENDIO
- CHOQUE CONTRA OTROS OBJETOS
- DESPRENDIMIENTO DE EJE/NEUMÁTICO
- SIN DATO

ACCIDENTES EQUIVALENTES

☠	UN MUERTO = 6 ACCIDENTES
Δ	UN HERIDO = 2 ACCIDENTES

ACCIDENTES POR KILÓMETRO

2018

SONORA

CARRETERA Y TRAMO: Libramiento de Magdalena de Kino (Cuota) INICIA EN KM: 180+000 FINALIZA EN KM: 193+000

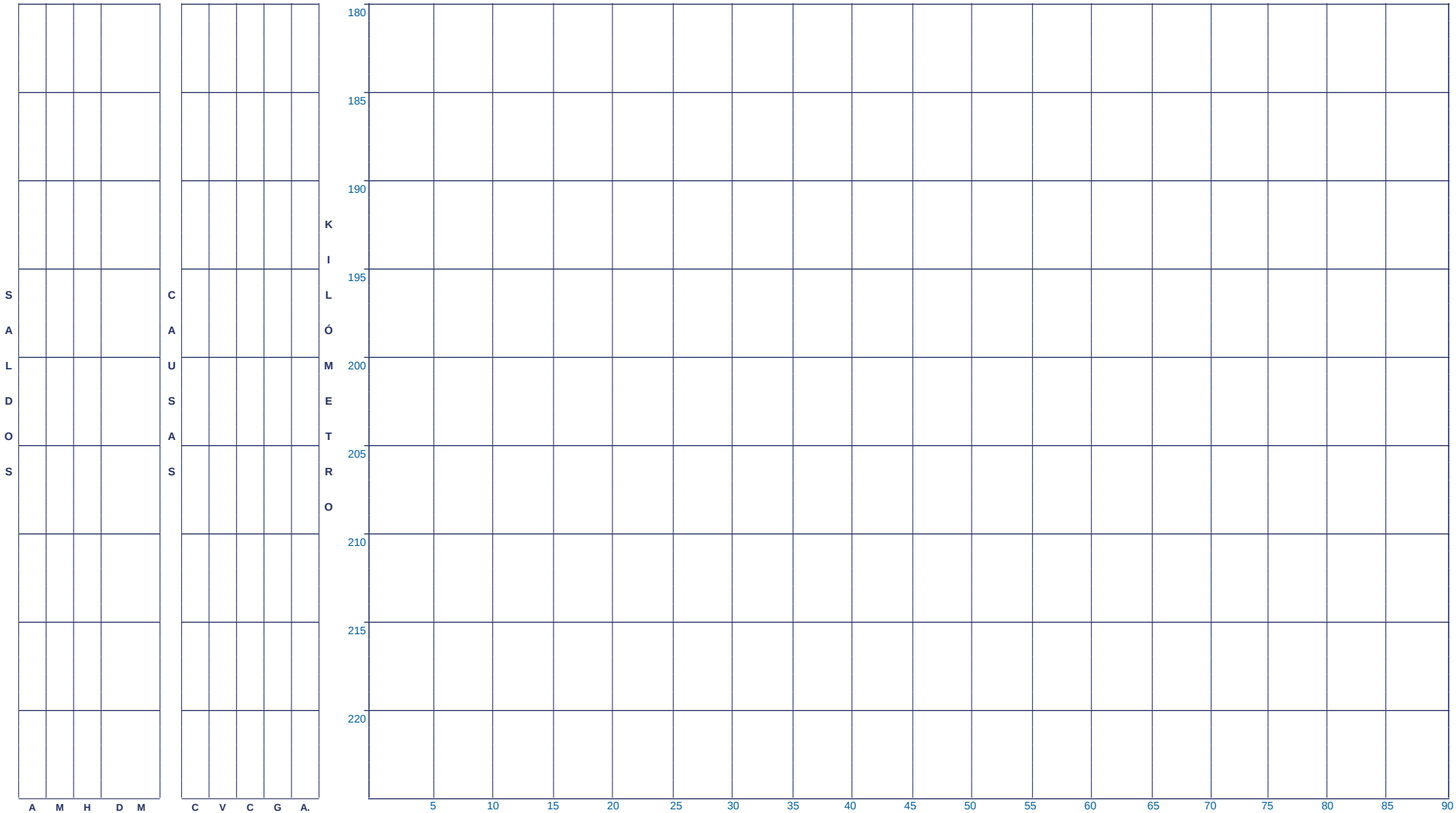

CLAVE	CLASIFICACIÓN DEL ACCIDENTE
A	SALIDA DEL CAMINO
B	VOLCADURA
C	CHOQUE POR ALCANCE
D	CHOQUE LATERAL
E	CHOQUE CONTRA OBJETO FIJO
F	CHOQUE FRONTAL
G	COLISIÓN CON MOTOCICLETA
H	ATROPELLAMIENTO

CLAVE	CLASIFICACIÓN DEL ACCIDENTE
J	COLISIÓN CON BICICLETA
K	COLISIÓN SIN ESPECIFICAR
L	COLISIÓN CONTRA VEHÍCULO
M	CHOQUE CONTRA SEMOVIENTE
N	RELATIVO A LA CARGA
O	OTROS

- COLISIÓN CONTRA JINETE
- CAIDA DE PASAJERO
- INCENDIO
- CHOQUE CONTRA OTROS OBJETOS
- DESPRENDIMIENTO DE EJE/NEUMÁTICO
- SIN DATO

ACCIDENTES EQUIVALENTES

♿	UN MUERTO = 6 ACCIDENTES
Δ	UN HERIDO = 2 ACCIDENTES

ACCIDENTES POR KILÓMETRO

2018

SONORA

CARRETERA Y TRAMO: Libramiento de Nogales (Cuota) INICIA EN KM: 0+000 FINALIZA EN KM: 12+500

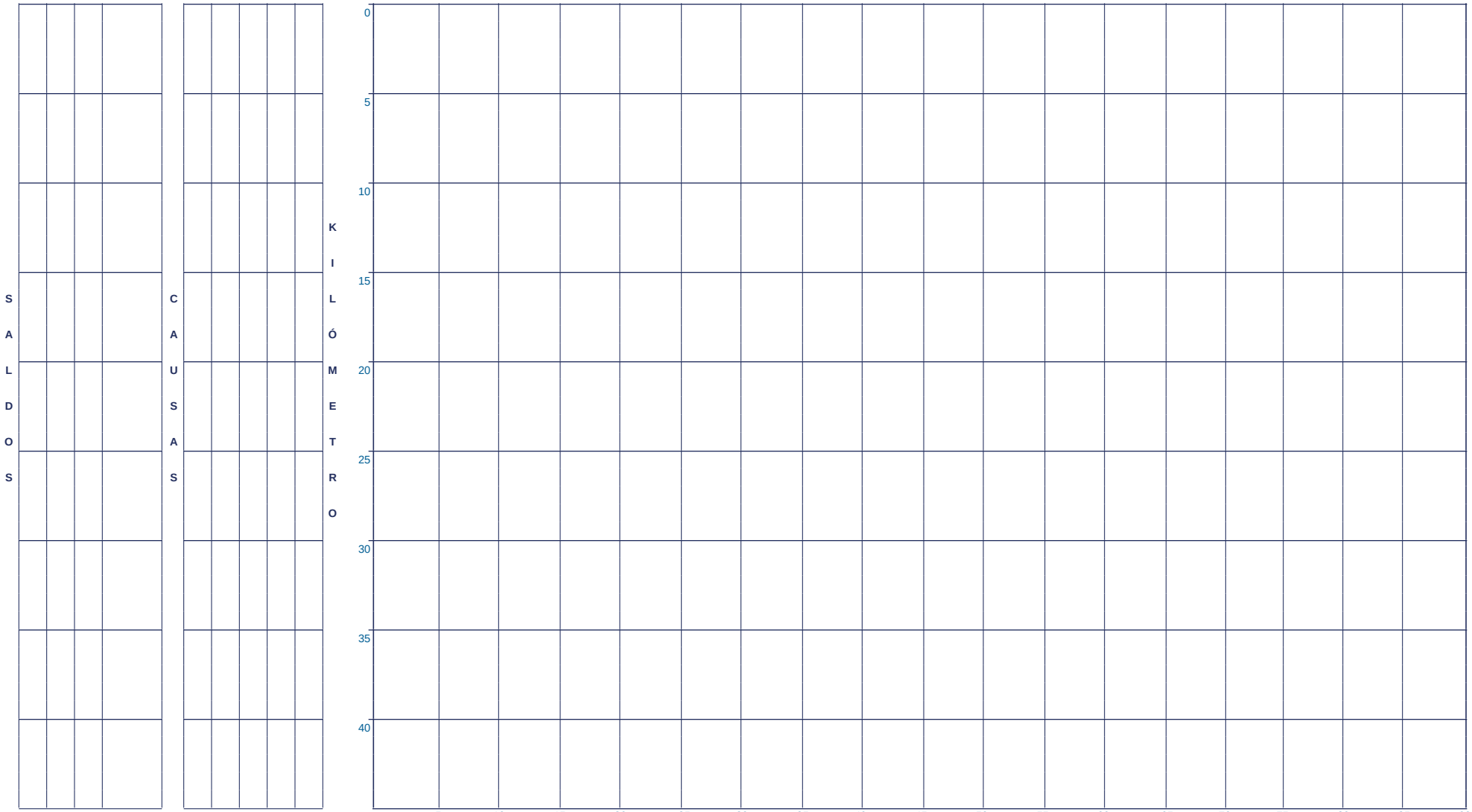

CLAVE	CLASIFICACIÓN DEL ACCIDENTE
A	SALIDA DEL CAMINO
B	VOLCADURA
C	CHOQUE POR ALCANCE
D	CHOQUE LATERAL
E	CHOQUE CONTRA OBJETO FIJO
F	CHOQUE FRONTAL
G	COLISIÓN CON MOTOCICLETA
H	ATROPELLAMIENTO

CLAVE	CLASIFICACIÓN DEL ACCIDENTE
J	COLISIÓN CON BICICLETA
K	COLISIÓN SIN ESPECIFICAR
L	COLISIÓN CONTRA VEHÍCULO
M	CHOQUE CONTRA SEMOVIENTE
N	RELATIVO A LA CARGA
O	OTROS

- COLISIÓN CONTRA JINETE
- CAIDA DE PASAJERO
- INCENDIO
- CHOQUE CONTRA OTROS OBJETOS
- DESPRENDIMIENTO DE EJE/NEUMÁTICO
- SIN DATO

ACCIDENTES EQUIVALENTES

♿	UN MUERTO = 6 ACCIDENTES
Δ	UN HERIDO = 2 ACCIDENTES

ACCIDENTES POR KILÓMETRO

2018

SONORA

CARRETERA Y TRAMO: Los Mochis - Cd. Obregón (Cuota) Lim. Edos. Sin. /Son. - Cd. Obregón INICIA EN KM: 69+800 FINALIZA EN KM: 222+700

SALDOS				CAUSAS					KILÓMETRO
1	0	0	150,000	1	0	0	0	0	C
1	1	2	40,000	0	3	0	0	0	K ♣ ♣ ♣ ♣ ♣ ♣ Δ Δ Δ Δ
1	0	1	1,000,000	1	0	1	0	0	E Δ Δ
1	0	0	100,000	1	0	0	0	0	F
1	1	0	650,000	1	0	0	0	0	D ♣ ♣ ♣ ♣ ♣ ♣

ACCIDENTES | MUERTOS | HERIDOS | DAÑOS | MATERIALES | CONDUCTOR | VEHÍCULO | CAMINO | GANADO | A. NATURAL

65 70 75 80 85 90 95 100 105

5 10 15 20 25 30 35 40 45 50 55 60 65 70 75 80 85 90

NÚMERO Y CLASIFICACIÓN DE ACCIDENTES

CLAVE	CLASIFICACIÓN DEL ACCIDENTE	CLAVE	CLASIFICACIÓN DEL ACCIDENTE
A	SALIDA DEL CAMINO	J	COLISIÓN CON BICICLETA
B	VOLCADURA	K	COLISIÓN SIN ESPECIFICAR
C	CHOQUE POR ALCANCE	L	COLISIÓN CONTRA VEHÍCULO
D	CHOQUE LATERAL	M	CHOQUE CONTRA SEMOVIENTE
E	CHOQUE CONTRA OBJETO FIJO	N	RELATIVO A LA CARGA
F	CHOQUE FRONTAL	O	OTROS
G	COLISIÓN CON MOTOCICLETA		- COLISIÓN CONTRA JINETE - CHOQUE CONTRA OTROS OBJETOS
H	ATROPELLAMIENTO		- CAIDA DE PASAJERO - DESPRENDIMIENTO DE EJE/NEUMÁTICO
			- INCENDIO - SIN DATO

ACCIDENTES EQUIVALENTES

♣ UN MUERTO = 6 ACCIDENTES

Δ UN HERIDO = 2 ACCIDENTES

ACCIDENTES POR KILÓMETRO

2018

SONORA

CARRETERA Y TRAMO: Los Mochis - Cd. Obregón (Cuota) Lim. Edos. Sin. /Son. - Cd. Obregón INICIA EN KM: 69+800 FINALIZA EN KM: 222+700

SALDOS				CAUSAS					KILÓMETRO
ACCIDENTES	MUERTOS	HERIDOS	DAÑOS	MATERIALES	CONDUCTOR	VEHÍCULO	CAMINO	GANADO	A. NATURAL	
										110
1	0	0	70,000		1	0	0	0	0	115
										120
1	1	0	0		0	0	0	0	0	125
1	0	0	100,000		1	0	0	0	0	130
1	1	0	35,000		1	0	0	0	0	135
										140
										145
1	1	4	45,000		0	0	0	0	0	150

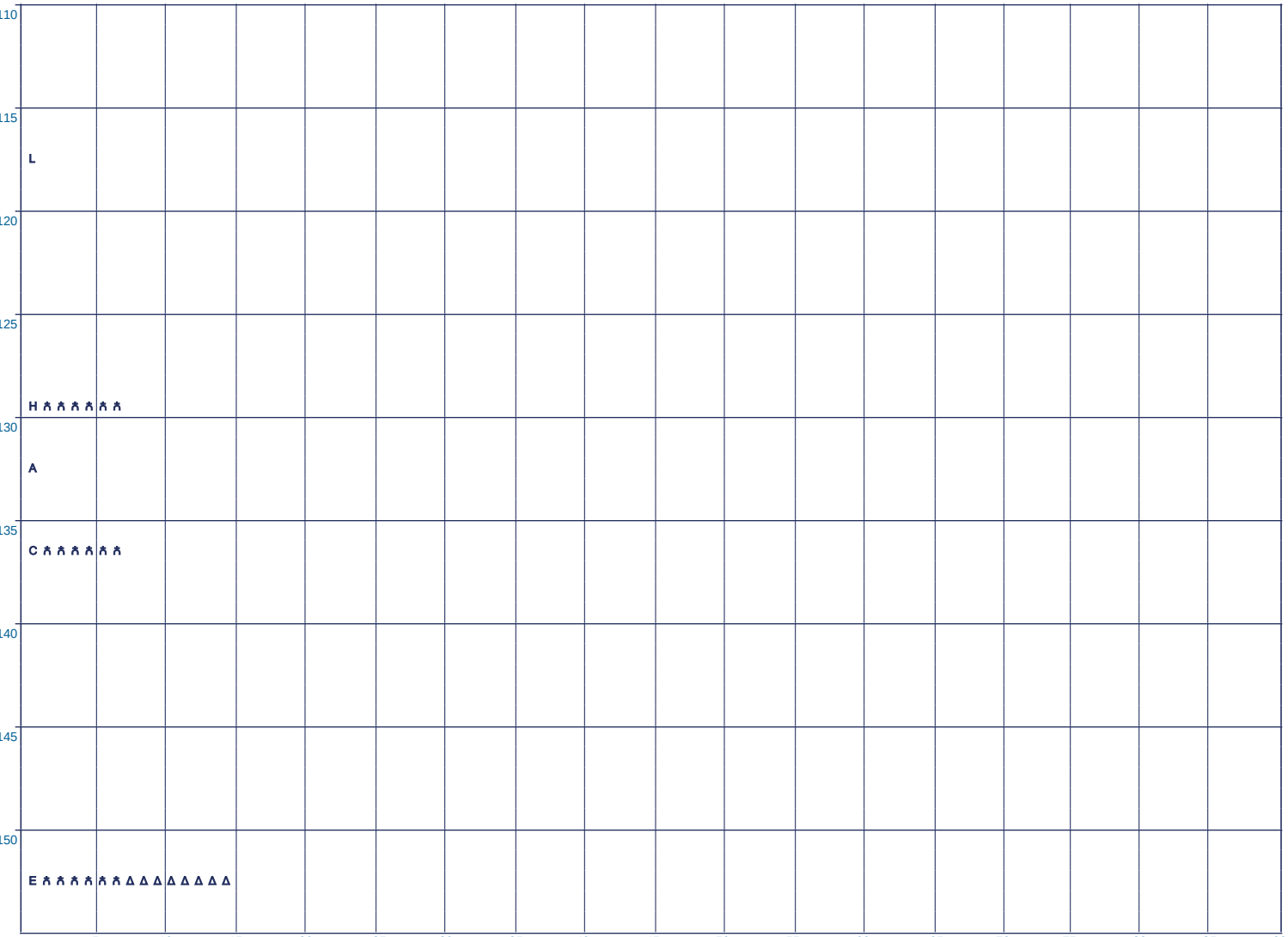

CLAVE	CLASIFICACIÓN DEL ACCIDENTE	CLAVE	CLASIFICACIÓN DEL ACCIDENTE
A	SALIDA DEL CAMINO	J	COLISIÓN CON BICICLETA
B	VOLCADURA	K	COLISIÓN SIN ESPECIFICAR
C	CHOQUE POR ALCANCE	L	COLISIÓN CONTRA VEHÍCULO
D	CHOQUE LATERAL	M	CHOQUE CONTRA SEMOVIENTE
E	CHOQUE CONTRA OBJETO FIJO	N	RELATIVO A LA CARGA
F	CHOQUE FRONTAL	O	OTROS
G	COLISIÓN CON MOTOCICLETA		- COLISIÓN CONTRA JINETE - CHOQUE CONTRA OTROS OBJETOS
H	ATROPELLAMIENTO		- CAIDA DE PASAJERO - DESPRENDIMIENTO DE EJE/NEUMÁTICO
			- INCENDIO - SIN DATO

ACCIDENTES EQUIVALENTES

- UN MUERTO = 6 ACCIDENTES
- Δ UN HERIDO = 2 ACCIDENTES

ACCIDENTES POR KILÓMETRO

2018

SONORA

CARRETERA Y TRAMO: Los Mochis - Cd. Obregón (Cuota) Lim. Edos. Sin. /Son. - Cd. Obregón INICIA EN KM: 69+800 FINALIZA EN KM: 222+700

ACCIDENTES	MUERTOS	HERIDOS	DAÑOS	MATERIALES	CONDUCTOR	VEHÍCULO	CAMINO	GANADO	A. NATURAL
1	1	2	30,000		2	0	0	0	1
1	1	3	10,000		1	0	0	0	1
1	1	1	90,000		1	0	0	0	0



CLAVE	CLASIFICACIÓN DEL ACCIDENTE	CLAVE	CLASIFICACIÓN DEL ACCIDENTE
A	SALIDA DEL CAMINO	J	COLISIÓN CON BICICLETA
B	VOLCADURA	K	COLISIÓN SIN ESPECIFICAR
C	CHOQUE POR ALCANCE	L	COLISIÓN CONTRA VEHÍCULO
D	CHOQUE LATERAL	M	CHOQUE CONTRA SEMOVIENTE
E	CHOQUE CONTRA OBJETO FIJO	N	RELATIVO A LA CARGA
F	CHOQUE FRONTAL	O	OTROS
G	COLISIÓN CON MOTOCICLETA		- COLISIÓN CONTRA JINETE - CHOQUE CONTRA OTROS OBJETOS - CAIDA DE PASAJERO - DESPRENDIMIENTO DE EJE/NEUMÁTICO - INCENDIO - SIN DATO
H	ATROPELLAMIENTO		

ACCIDENTES EQUIVALENTES

- UN MUERTO = 6 ACCIDENTES
- Δ UN HERIDO = 2 ACCIDENTES

ACCIDENTES POR KILÓMETRO

2018

SONORA

CARRETERA Y TRAMO: Los Mochis - Cd. Obregón (Cuota) Lim. Edos. Sin. /Son. - Cd. Obregón INICIA EN KM: 69+800 FINALIZA EN KM: 222+700

SALDOS				
ACCIDENTES	MUERTOS	HERIDOS	DAÑOS	MATERIALES
1	0	1	20,000	
1	1	0	5,500	

CAUSAS					
CONDUCTOR	VEHÍCULO	CAMINO	GANADO	A. NATURAL	
1	0	0	0	0	
1	0	0	0	0	



CLAVE	CLASIFICACIÓN DEL ACCIDENTE	CLAVE	CLASIFICACIÓN DEL ACCIDENTE
A	SALIDA DEL CAMINO	J	COLISIÓN CON BICICLETA
B	VOLCADURA	K	COLISIÓN SIN ESPECIFICAR
C	CHOQUE POR ALCANCE	L	COLISIÓN CONTRA VEHÍCULO
D	CHOQUE LATERAL	M	CHOQUE CONTRA SEMOVIENTE
E	CHOQUE CONTRA OBJETO FIJO	N	RELATIVO A LA CARGA
F	CHOQUE FRONTAL	O	OTROS
G	COLISIÓN CON MOTOCICLETA		- COLISIÓN CONTRA JINETE - CHOQUE CONTRA OTROS OBJETOS
H	ATROPELLAMIENTO		- CAIDA DE PASAJERO - DESPRENDIMIENTO DE EJE/NEUMÁTICO
			- INCENDIO - SIN DATO

ACCIDENTES EQUIVALENTES

Ѧ	UN MUERTO = 6 ACCIDENTES
Δ	UN HERIDO = 2 ACCIDENTES

ACCIDENTES POR KILÓMETRO

2018

SONORA

CARRETERA Y TRAMO: Magdalena de Kino - Nogales (Cuota) INICIA EN KM: 193+000 FINALIZA EN KM: 264+000

SALDOS				CAUSAS					KILÓMETRO
ACCIDENTES	MUERTOS	HERIDOS	DAÑOS	MATERIALES	CONDUCTOR	VEHÍCULO	CAMINO	GANADO	A. NATURAL	
1	0	2	55,000		1	0	0	0	0	190
1	0	3	40,000		2	0	0	0	0	195
1	1	1	50,000		1	0	0	0	0	
1	2	3	100,000		1	0	0	0	0	200
1	0	1	80,000		3	0	0	0	1	
1	0	1	2,000		0	0	0	0	0	205
1	0	3	70,000		2	0	0	0	0	210
										215
										220
1	0	2	85,000		2	0	0	0	0	225
1	0	0	200,000		1	0	0	1	0	230

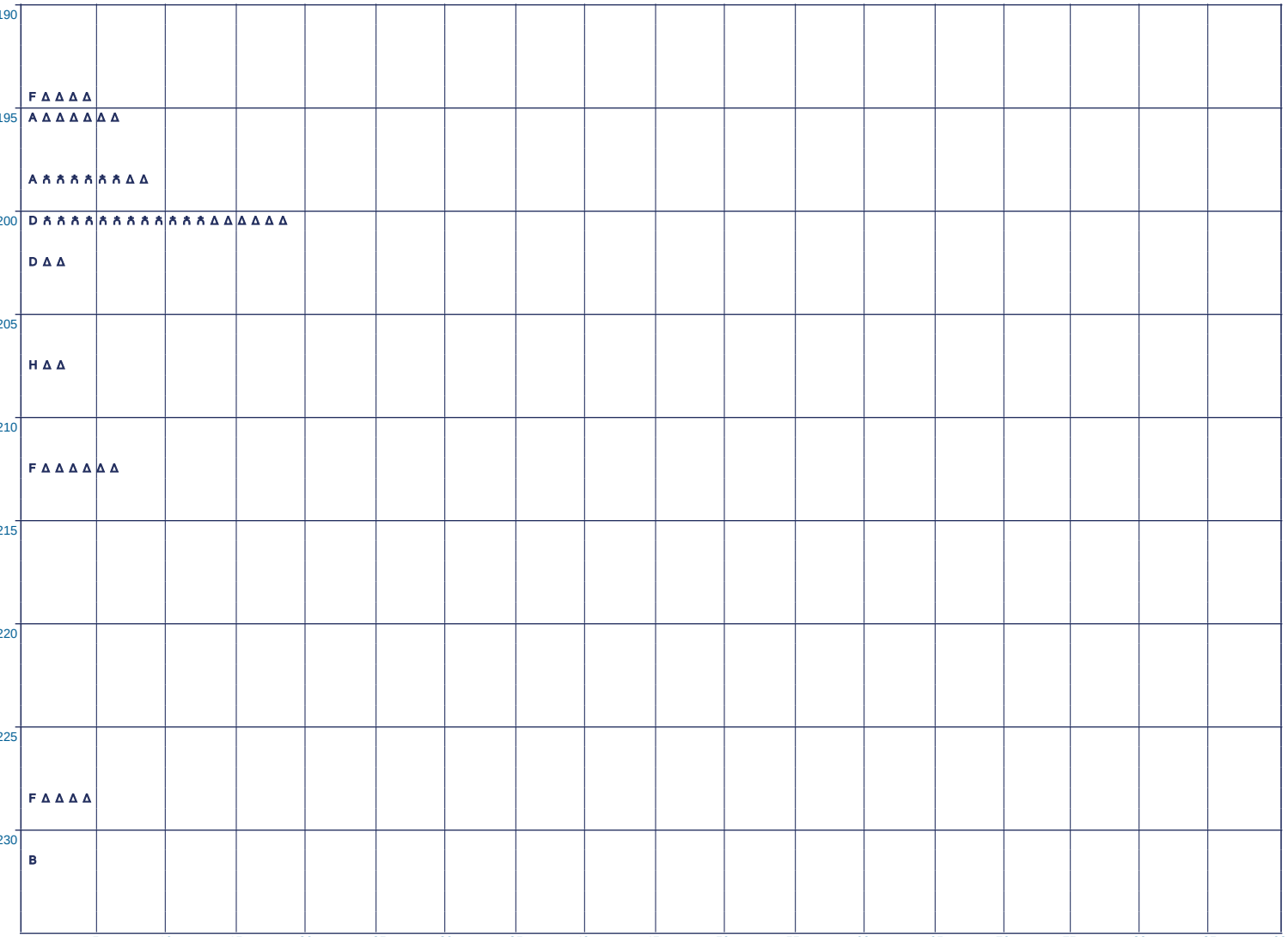

NÚMERO Y CLASIFICACIÓN DE ACCIDENTES

CLAVE	CLASIFICACIÓN DEL ACCIDENTE	CLAVE	CLASIFICACIÓN DEL ACCIDENTE
A	SALIDA DEL CAMINO	J	COLISIÓN CON BICICLETA
B	VOLCADURA	K	COLISIÓN SIN ESPECIFICAR
C	CHOQUE POR ALCANCE	L	COLISIÓN CONTRA VEHÍCULO
D	CHOQUE LATERAL	M	CHOQUE CONTRA SEMOVIENTE
E	CHOQUE CONTRA OBJETO FIJO	N	RELATIVO A LA CARGA
F	CHOQUE FRONTAL	O	OTROS
G	COLISIÓN CON MOTOCICLETA		- COLISIÓN CONTRA JINETE - CHOQUE CONTRA OTROS OBJETOS - CAIDA DE PASAJERO - DESPRENDIMIENTO DE EJE/NEUMÁTICO - INCENDIO - SIN DATO
H	ATROPELLAMIENTO		

ACCIDENTES EQUIVALENTES

🚶	UN MUERTO = 6 ACCIDENTES
Δ	UN HERIDO = 2 ACCIDENTES

ACCIDENTES POR KILÓMETRO

2018

SONORA

CARRETERA Y TRAMO: Magdalena de Kino - Nogales (Cuota) INICIA EN KM: 193+000 FINALIZA EN KM: 264+000

KILÓMETRO	ACCIDENTES	MUERTOS	HERIDOS	DAÑOS	MATERIALES	CONDUCTOR	VEHÍCULO	CAMINO	GANADO	A. NATURAL
235	3	3	6	545,000		3	0	0	0	0
240	1	1	0	30,000		1	0	0	0	0
245										
250	1 2	0 0	0 0	80,000 60,000		1 4	0 0	0 0	0 0	0 0
255										
260	1 2	1 0	2 0	120,000 30,000		1 3	0 0	0 0	0 0	0 1
265										
270										
275										

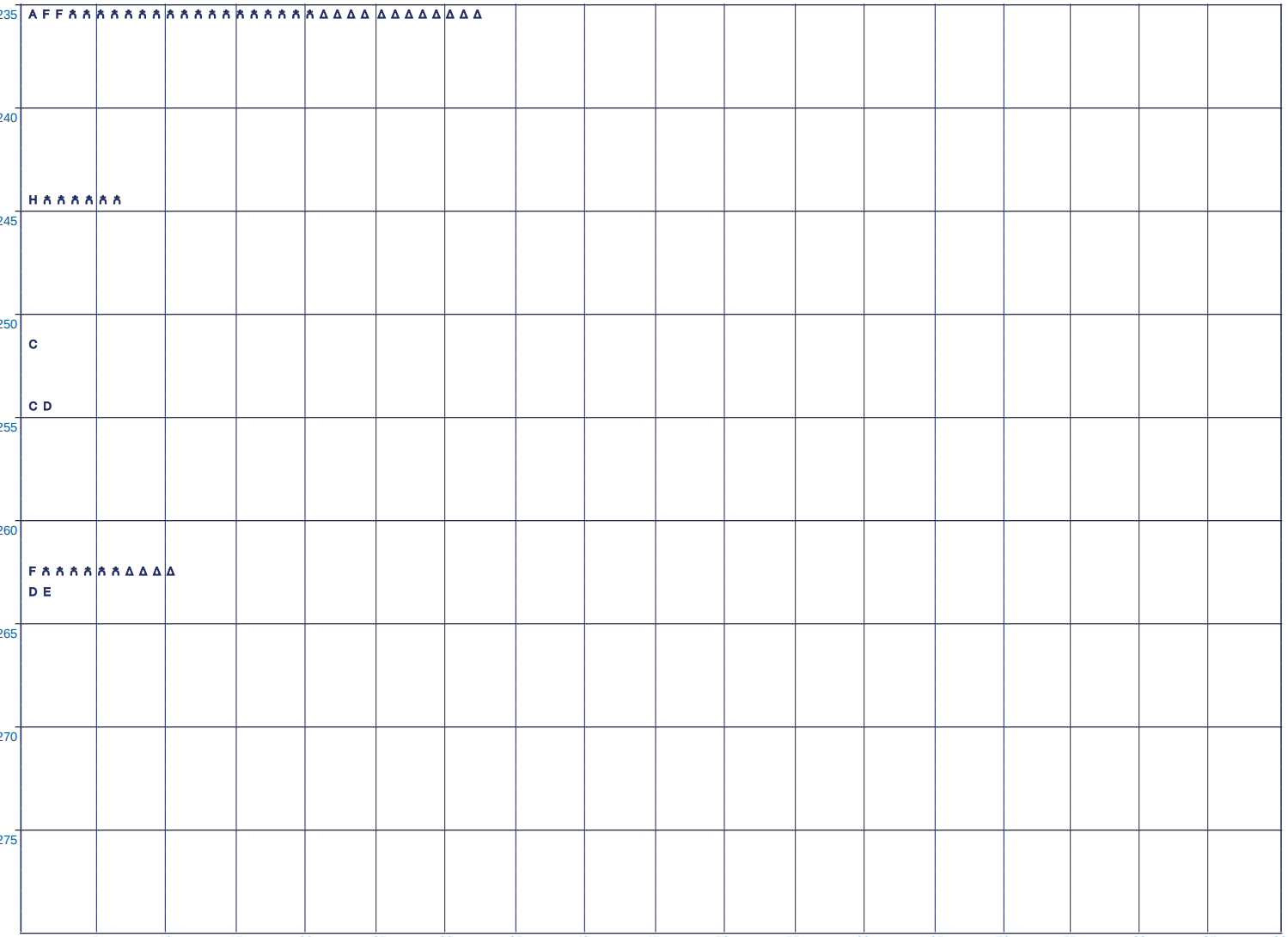

NÚMERO Y CLASIFICACIÓN DE ACCIDENTES

CLAVE	CLASIFICACIÓN DEL ACCIDENTE	CLAVE	CLASIFICACIÓN DEL ACCIDENTE
A	SALIDA DEL CAMINO	J	COLISIÓN CON BICICLETA
B	VOLCADURA	K	COLISIÓN SIN ESPECIFICAR
C	CHOQUE POR ALCANCE	L	COLISIÓN CONTRA VEHÍCULO
D	CHOQUE LATERAL	M	CHOQUE CONTRA SEMOVIENTE
E	CHOQUE CONTRA OBJETO FIJO	N	RELATIVO A LA CARGA
F	CHOQUE FRONTAL	O	OTROS
G	COLISIÓN CON MOTOCICLETA		- COLISIÓN CONTRA JINETE - CHOQUE CONTRA OTROS OBJETOS - CAIDA DE PASAJERO - DESPRENDIMIENTO DE EJE/NEUMÁTICO - INCENDIO - SIN DATO
H	ATROPELLAMIENTO		

ACCIDENTES EQUIVALENTES

Ѧ	UN MUERTO = 6 ACCIDENTES
Δ	UN HERIDO = 2 ACCIDENTES

ACCIDENTES POR KILÓMETRO

2018

SONORA

CARRETERA Y TRAMO: Magdalena de Kino - Nogales (Libre) INICIA EN KM: 264+000 FINALIZA EN KM: 272+700

SALDOS				CAUSAS				
ACCIDENTES	MUERTOS	HERIDOS	DAÑOS MATERIALES	CONDUCTOR	VEHÍCULO	CAMINO	GANADO	A. NATURAL
2	0	1	29,000	2	0	0	0	0



CLAVE	CLASIFICACIÓN DEL ACCIDENTE	CLAVE	CLASIFICACIÓN DEL ACCIDENTE
A	SALIDA DEL CAMINO	J	COLISIÓN CON BICICLETA
B	VOLCADURA	K	COLISIÓN SIN ESPECIFICAR
C	CHOQUE POR ALCANCE	L	COLISIÓN CONTRA VEHÍCULO
D	CHOQUE LATERAL	M	CHOQUE CONTRA SEMOVIENTE
E	CHOQUE CONTRA OBJETO FIJO	N	RELATIVO A LA CARGA
F	CHOQUE FRONTAL	O	OTROS
G	COLISIÓN CON MOTOCICLETA		- COLISIÓN CONTRA JINETE - CHOQUE CONTRA OTROS OBJETOS
H	ATROPELLAMIENTO		- CAIDA DE PASAJERO - DESPRENDIMIENTO DE EJE/NEUMÁTICO
			- INCENDIO - SIN DATO

ACCIDENTES EQUIVALENTES

☠	UN MUERTO = 6 ACCIDENTES
Δ	UN HERIDO = 2 ACCIDENTES

ACCIDENTES POR KILÓMETRO

2018

SONORA

CARRETERA Y TRAMO: Moctezuma - Agua Prieta INICIA EN KM: 0+000 FINALIZA EN KM: 193+700

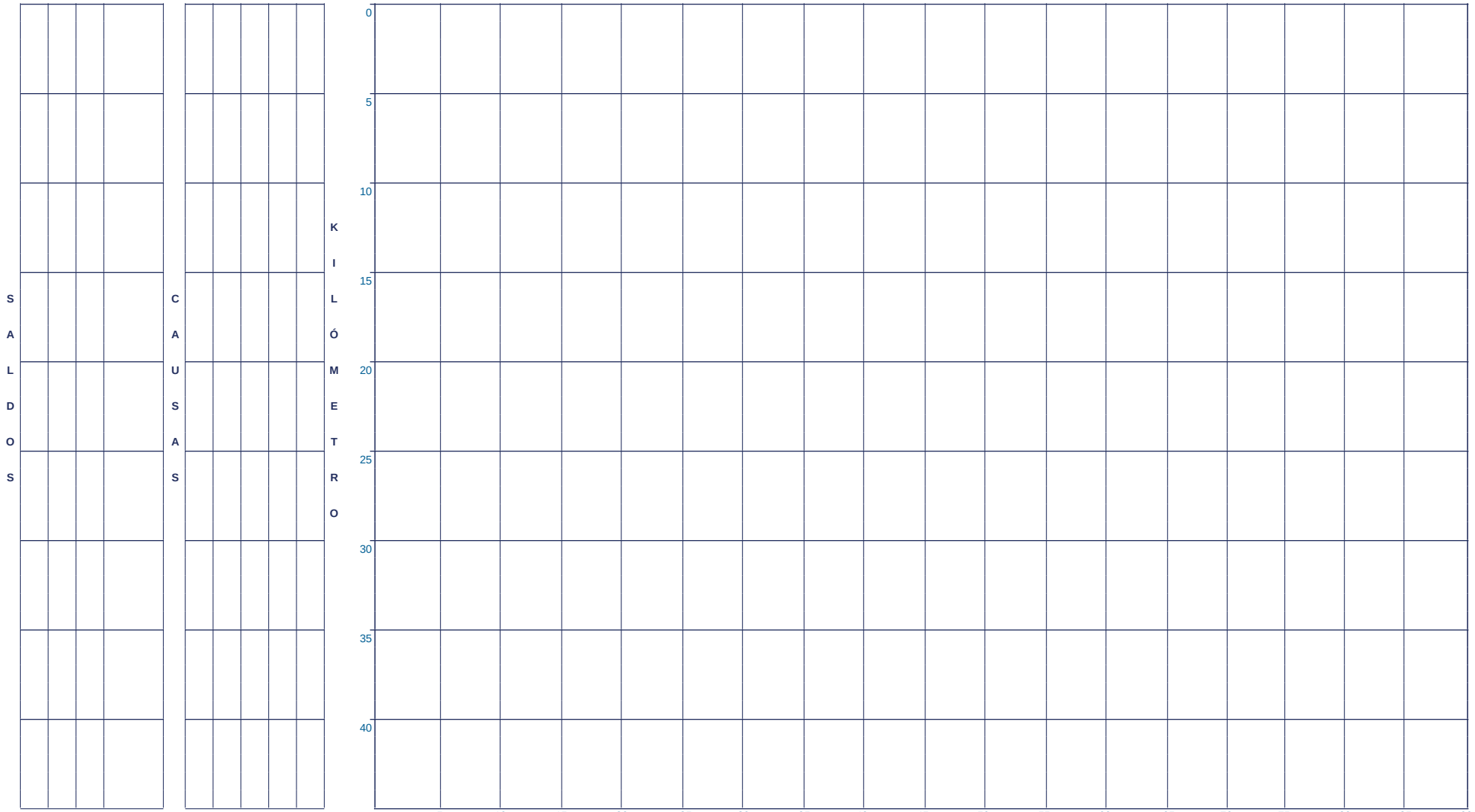

CLAVE	CLASIFICACIÓN DEL ACCIDENTE
A	SALIDA DEL CAMINO
B	VOLCADURA
C	CHOQUE POR ALCANCE
D	CHOQUE LATERAL
E	CHOQUE CONTRA OBJETO FIJO
F	CHOQUE FRONTAL
G	COLISIÓN CON MOTOCICLETA
H	ATROPELLAMIENTO

CLAVE	CLASIFICACIÓN DEL ACCIDENTE
J	COLISIÓN CON BICICLETA
K	COLISIÓN SIN ESPECIFICAR
L	COLISIÓN CONTRA VEHÍCULO
M	CHOQUE CONTRA SEMOVIENTE
N	RELATIVO A LA CARGA
O	OTROS

- COLISIÓN CONTRA JINETE
- CAIDA DE PASAJERO
- INCENDIO
- CHOQUE CONTRA OTROS OBJETOS
- DESPRENDIMIENTO DE EJE/NEUMÁTICO
- SIN DATO

ACCIDENTES EQUIVALENTES

♿	UN MUERTO = 6 ACCIDENTES
Δ	UN HERIDO = 2 ACCIDENTES

ACCIDENTES POR KILÓMETRO

2018

SONORA

CARRETERA Y TRAMO: Moctezuma - Agua Prieta INICIA EN KM: 0+000 FINALIZA EN KM: 193+700

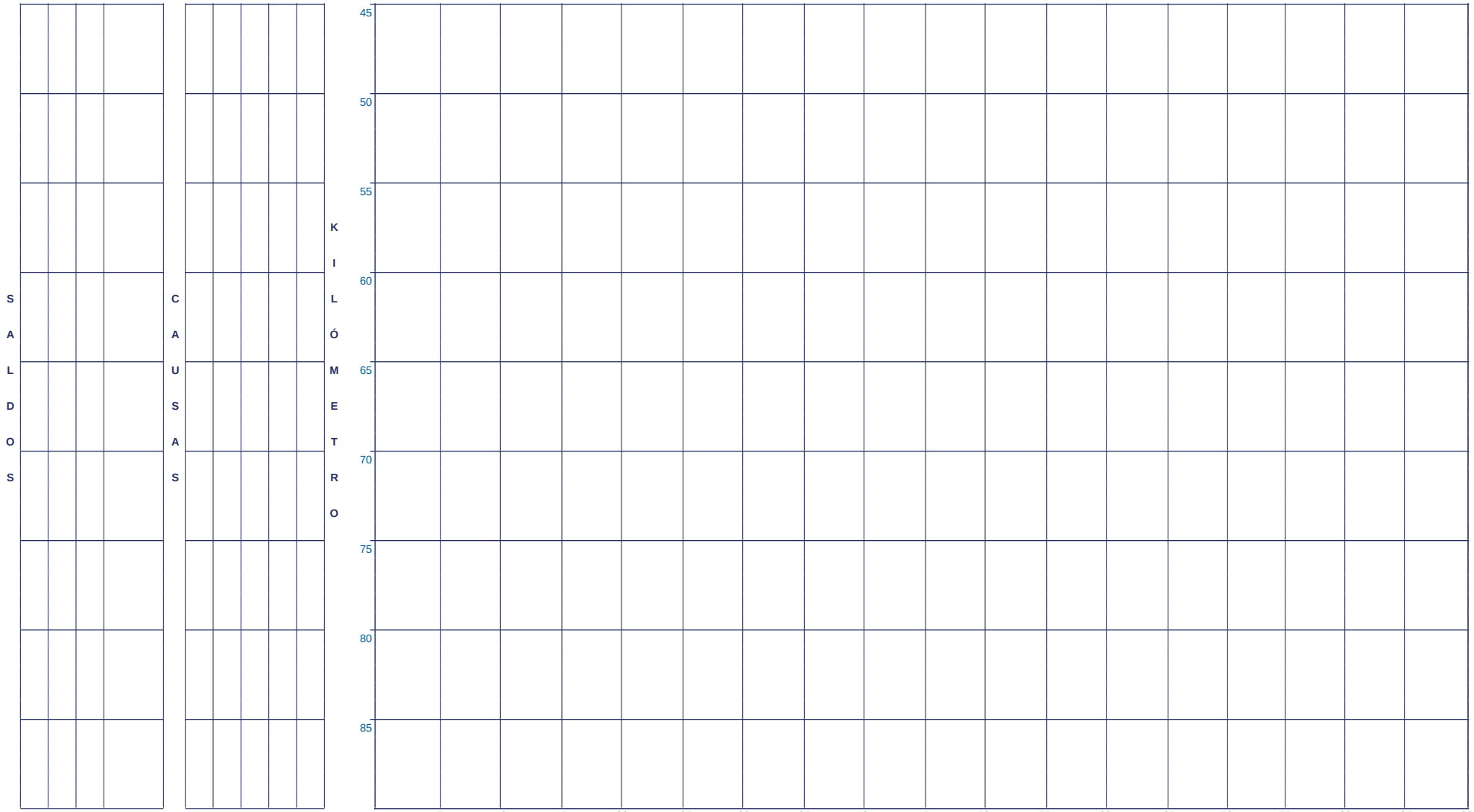

CLAVE	CLASIFICACIÓN DEL ACCIDENTE	CLAVE	CLASIFICACIÓN DEL ACCIDENTE
A	SALIDA DEL CAMINO	J	COLISIÓN CON BICICLETA
B	VOLCADURA	K	COLISIÓN SIN ESPECIFICAR
C	CHOQUE POR ALCANCE	L	COLISIÓN CONTRA VEHÍCULO
D	CHOQUE LATERAL	M	CHOQUE CONTRA SEMOVIENTE
E	CHOQUE CONTRA OBJETO FIJO	N	RELATIVO A LA CARGA
F	CHOQUE FRONTAL	O	OTROS
G	COLISIÓN CON MOTOCICLETA		- COLISIÓN CONTRA JINETE - CHOQUE CONTRA OTROS OBJETOS
H	ATROPELLAMIENTO		- CAIDA DE PASAJERO - DESPRENDIMIENTO DE EJE/NEUMÁTICO
			- INCENDIO - SIN DATO

ACCIDENTES EQUIVALENTES

♿	UN MUERTO = 6 ACCIDENTES
Δ	UN HERIDO = 2 ACCIDENTES

ACCIDENTES POR KILÓMETRO

2018

SONORA

CARRETERA Y TRAMO: Moctezuma - Agua Prieta INICIA EN KM: 0+000 FINALIZA EN KM: 193+700

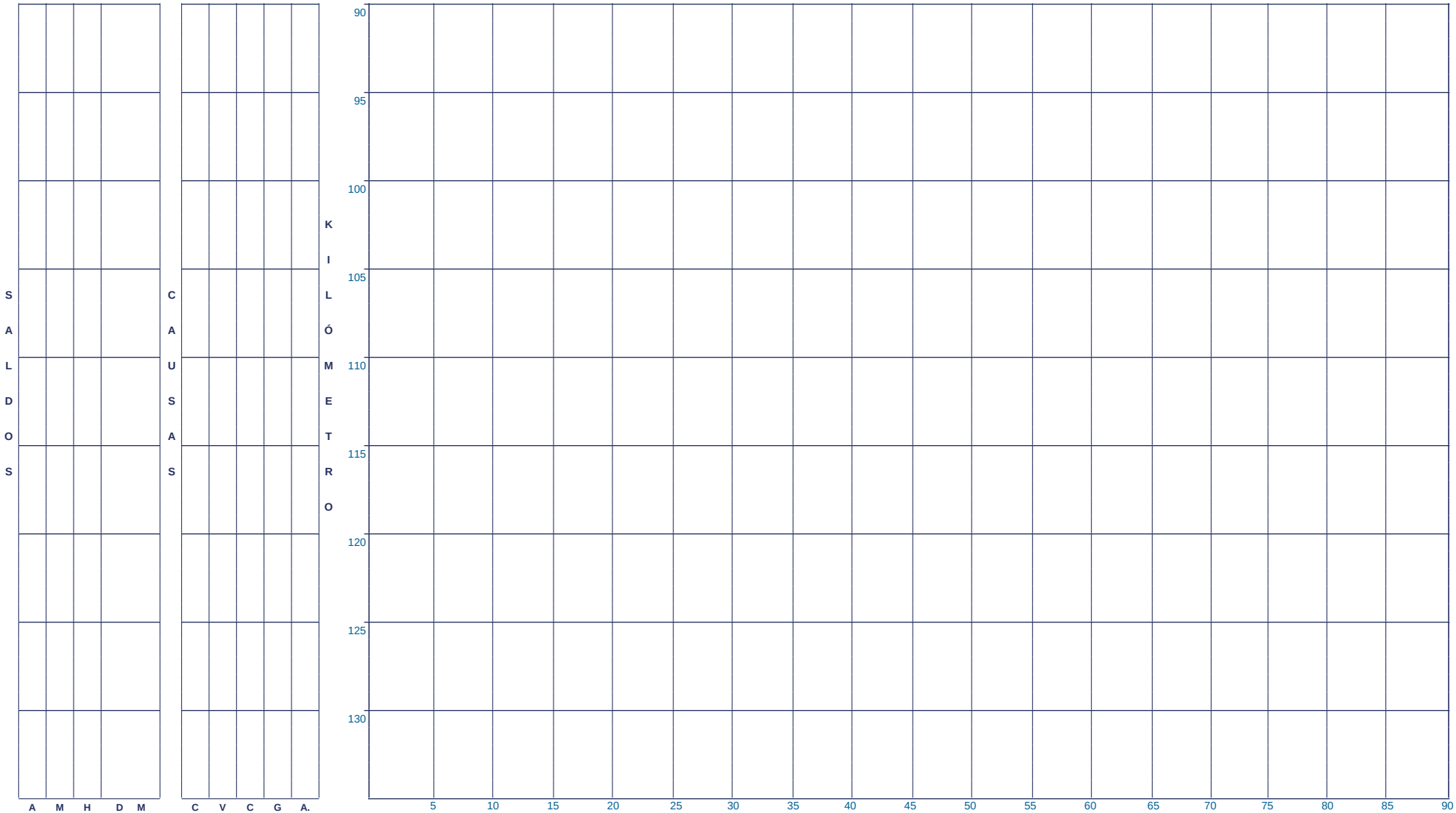

CLAVE	CLASIFICACIÓN DEL ACCIDENTE	CLAVE	CLASIFICACIÓN DEL ACCIDENTE
A	SALIDA DEL CAMINO	J	COLISIÓN CON BICICLETA
B	VOLCADURA	K	COLISIÓN SIN ESPECIFICAR
C	CHOQUE POR ALCANCE	L	COLISIÓN CONTRA VEHÍCULO
D	CHOQUE LATERAL	M	CHOQUE CONTRA SEMOVIENTE
E	CHOQUE CONTRA OBJETO FIJO	N	RELATIVO A LA CARGA
F	CHOQUE FRONTAL	O	OTROS
G	COLISIÓN CON MOTOCICLETA		- COLISIÓN CONTRA JINETE - CHOQUE CONTRA OTROS OBJETOS
H	ATROPELLAMIENTO		- CAIDA DE PASAJERO - DESPRENDIMIENTO DE EJE/NEUMÁTICO
			- INCENDIO - SIN DATO

ACCIDENTES EQUIVALENTES

ⱥ UN MUERTO = 6 ACCIDENTES

Δ UN HERIDO = 2 ACCIDENTES

ACCIDENTES POR KILÓMETRO

2018

SONORA

CARRETERA Y TRAMO: Moctezuma - Agua Prieta INICIA EN KM: 0+000 FINALIZA EN KM: 193+700

SALDOS					CAUSAS					KILÓMETRO
ACCIDENTES	MUERTOS	HERIDOS	DAÑOS	MATERIALES	CONDUCTOR	VEHÍCULO	CAMINO	GANADO	A. NATURAL	
1	0	1	30,000		2	0	0	0	0	165 B Δ Δ

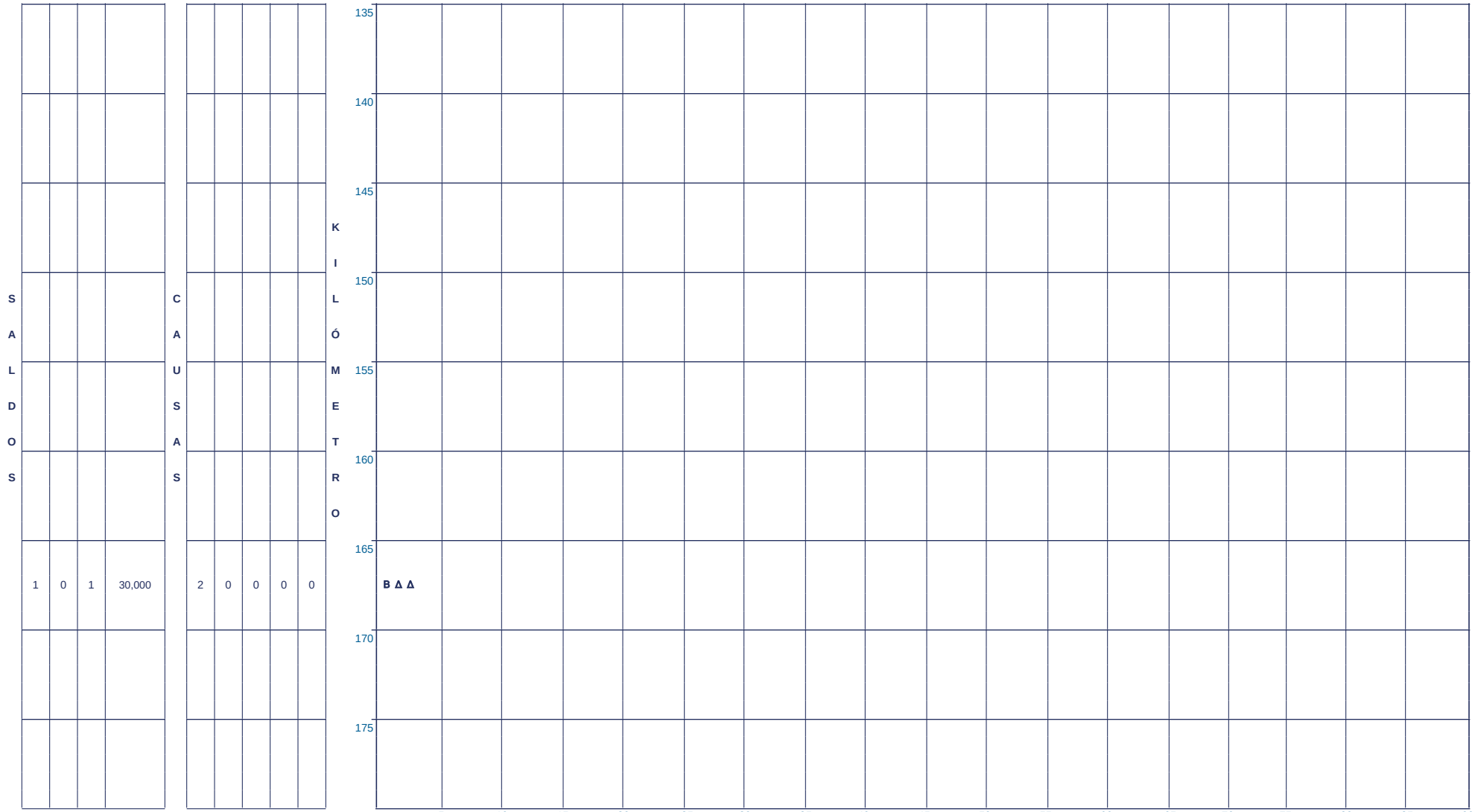

CLAVE	CLASIFICACIÓN DEL ACCIDENTE
A	SALIDA DEL CAMINO
B	VOLCADURA
C	CHOQUE POR ALCANCE
D	CHOQUE LATERAL
E	CHOQUE CONTRA OBJETO FIJO
F	CHOQUE FRONTAL
G	COLISIÓN CON MOTOCICLETA
H	ATROPELLAMIENTO

CLAVE	CLASIFICACIÓN DEL ACCIDENTE
J	COLISIÓN CON BICICLETA
K	COLISIÓN SIN ESPECIFICAR
L	COLISIÓN CONTRA VEHÍCULO
M	CHOQUE CONTRA SEMOVIENTE
N	RELATIVO A LA CARGA
O	OTROS

- COLISIÓN CONTRA JINETE
- CAIDA DE PASAJERO
- INCENDIO
- CHOQUE CONTRA OTROS OBJETOS
- DESPRENDIMIENTO DE EJE/NEUMÁTICO
- SIN DATO

ACCIDENTES EQUIVALENTES

♿	UN MUERTO = 6 ACCIDENTES
Δ	UN HERIDO = 2 ACCIDENTES

ACCIDENTES POR KILÓMETRO

2018

SONORA

CARRETERA Y TRAMO: Moctezuma - Agua Prieta INICIA EN KM: 0+000 FINALIZA EN KM: 193+700

ACCIDENTES	MUERTOS	HERIDOS	DAÑOS	MATERIALES
1	0	1	1,000	

SALDOS

CONDUCTOR	VEHÍCULO	CAMINO	GANADO	A. NATURAL
0	0	0	0	0

CAUSAS

KILÓMETRO

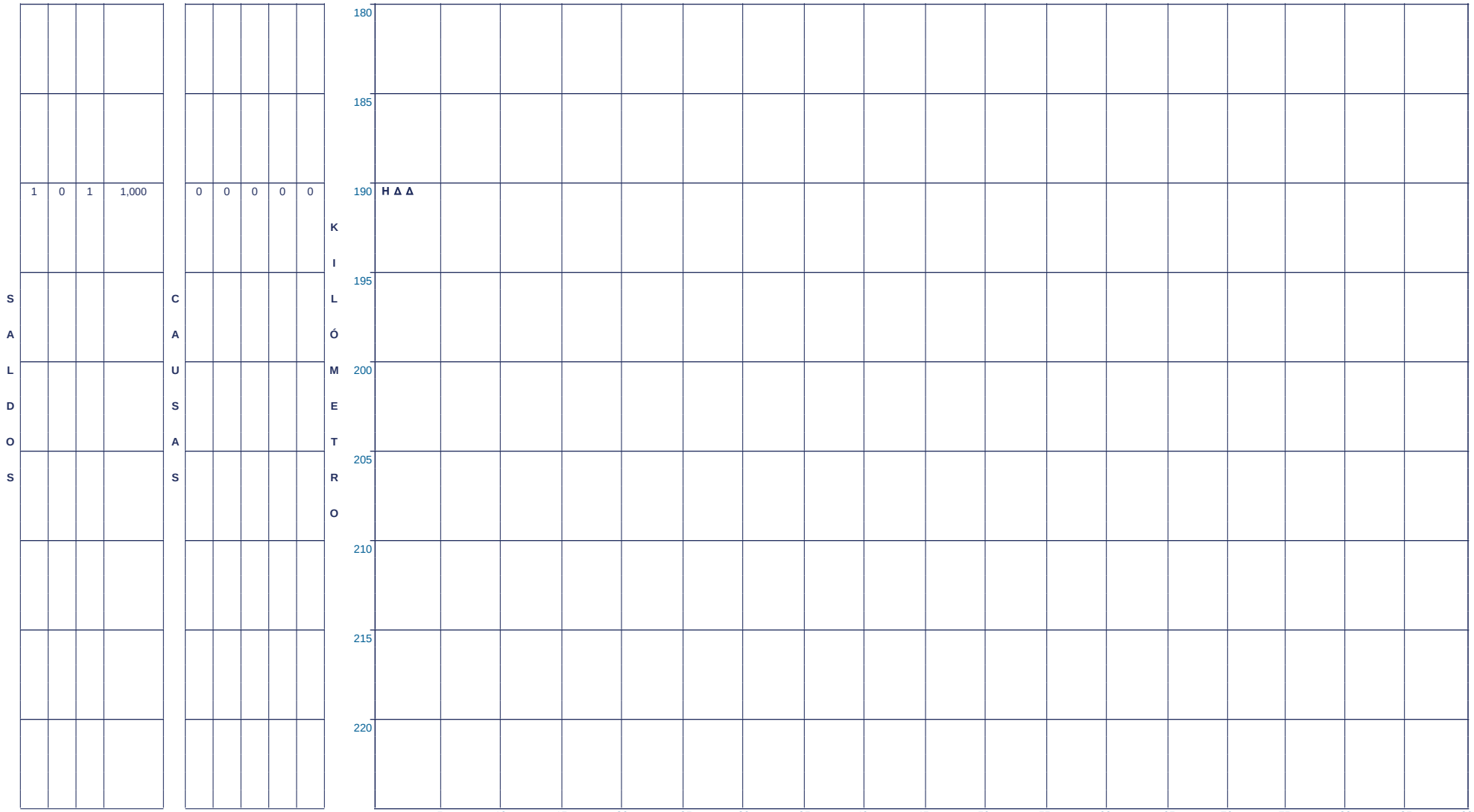

NÚMERO Y CLASIFICACIÓN DE ACCIDENTES

CLAVE	CLASIFICACIÓN DEL ACCIDENTE
A	SALIDA DEL CAMINO
B	VOLCADURA
C	CHOQUE POR ALCANCE
D	CHOQUE LATERAL
E	CHOQUE CONTRA OBJETO FIJO
F	CHOQUE FRONTAL
G	COLISIÓN CON MOTOCICLETA
H	ATROPELLAMIENTO

CLAVE	CLASIFICACIÓN DEL ACCIDENTE
J	COLISIÓN CON BICICLETA
K	COLISIÓN SIN ESPECIFICAR
L	COLISIÓN CONTRA VEHÍCULO
M	CHOQUE CONTRA SEMOVIENTE
N	RELATIVO A LA CARGA
O	OTROS

- COLISIÓN CONTRA JINETE
- CAIDA DE PASAJERO
- INCENDIO
- CHOQUE CONTRA OTROS OBJETOS
- DESPRENDIMIENTO DE EJE/NEUMÁTICO
- SIN DATO

ACCIDENTES EQUIVALENTES

Ѧ	UN MUERTO = 6 ACCIDENTES
Δ	UN HERIDO = 2 ACCIDENTES

ACCIDENTES POR KILÓMETRO

2018

SONORA

CARRETERA Y TRAMO: Ramal a Naco INICIA EN KM: 0+000 FINALIZA EN KM: 14+000

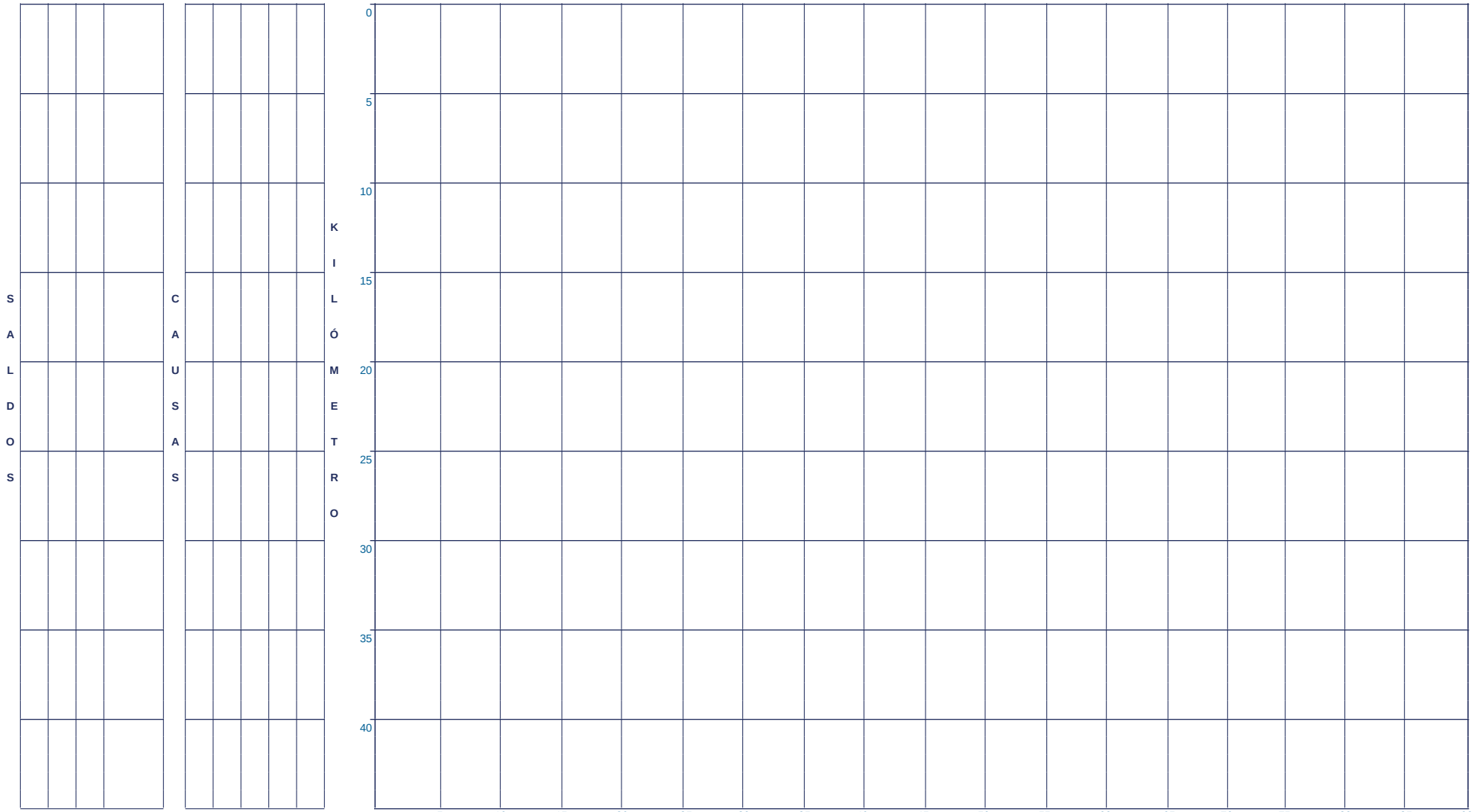

CLAVE	CLASIFICACIÓN DEL ACCIDENTE
A	SALIDA DEL CAMINO
B	VOLCADURA
C	CHOQUE POR ALCANCE
D	CHOQUE LATERAL
E	CHOQUE CONTRA OBJETO FIJO
F	CHOQUE FRONTAL
G	COLISIÓN CON MOTOCICLETA
H	ATROPELLAMIENTO

CLAVE	CLASIFICACIÓN DEL ACCIDENTE
J	COLISIÓN CON BICICLETA
K	COLISIÓN SIN ESPECIFICAR
L	COLISIÓN CONTRA VEHÍCULO
M	CHOQUE CONTRA SEMOVIENTE
N	RELATIVO A LA CARGA
O	OTROS

- COLISIÓN CONTRA JINETE
- CAIDA DE PASAJERO
- INCENDIO
- CHOQUE CONTRA OTROS OBJETOS
- DESPRENDIMIENTO DE EJE/NEUMÁTICO
- SIN DATO

ACCIDENTES EQUIVALENTES

♿	UN MUERTO = 6 ACCIDENTES
Δ	UN HERIDO = 2 ACCIDENTES

ACCIDENTES POR KILÓMETRO

2018

SONORA

CARRETERA Y TRAMO: Ramal a Puerta de México INICIA EN KM: 0+000 FINALIZA EN KM: 3+300

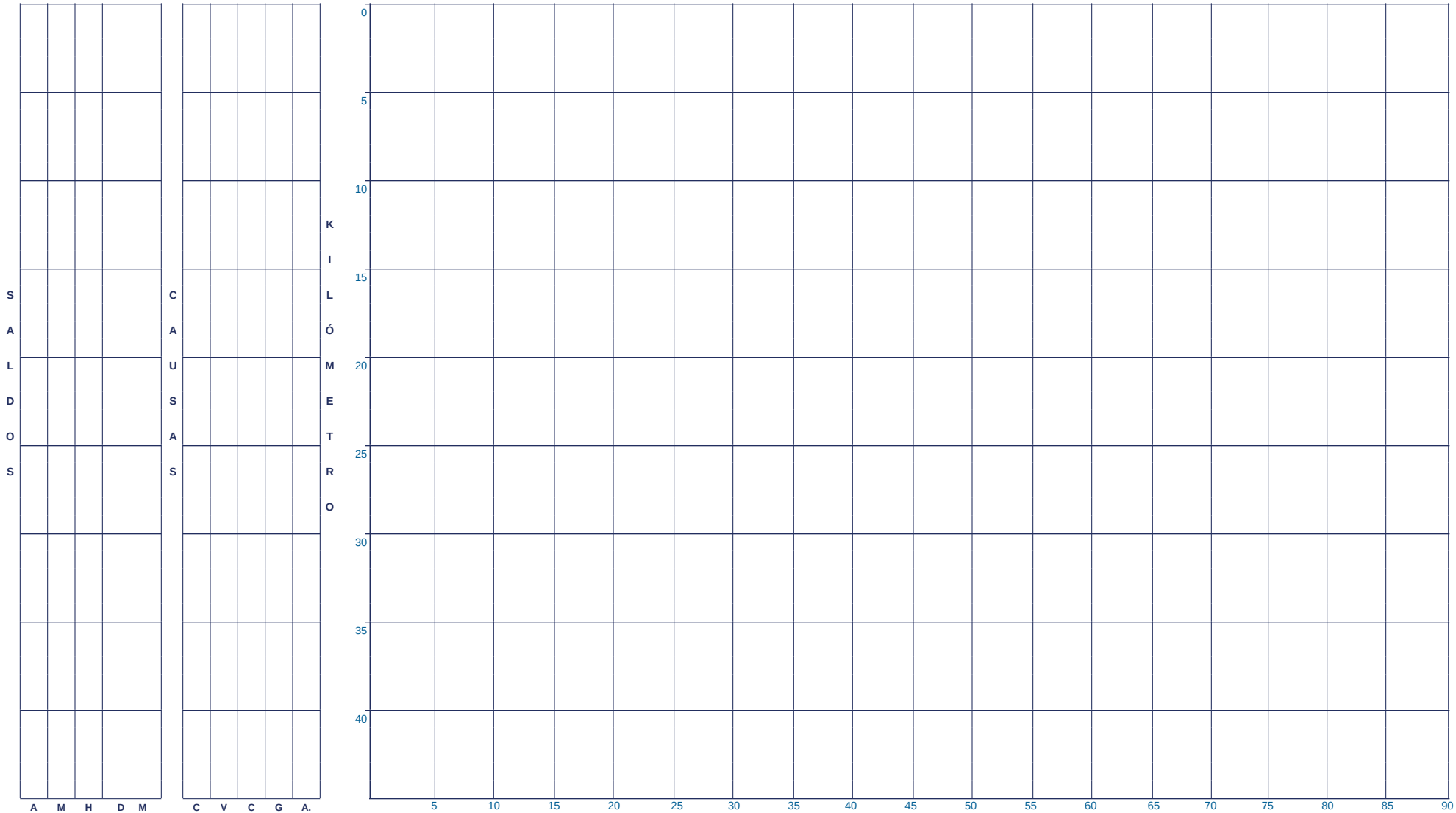

CLAVE	CLASIFICACIÓN DEL ACCIDENTE
A	SALIDA DEL CAMINO
B	VOLCADURA
C	CHOQUE POR ALCANCE
D	CHOQUE LATERAL
E	CHOQUE CONTRA OBJETO FIJO
F	CHOQUE FRONTAL
G	COLISIÓN CON MOTOCICLETA
H	ATROPELLAMIENTO

CLAVE	CLASIFICACIÓN DEL ACCIDENTE
J	COLISIÓN CON BICICLETA
K	COLISIÓN SIN ESPECIFICAR
L	COLISIÓN CONTRA VEHÍCULO
M	CHOQUE CONTRA SEMOVIENTE
N	RELATIVO A LA CARGA
O	OTROS

- COLISIÓN CONTRA JINETE
- CAIDA DE PASAJERO
- INCENDIO
- CHOQUE CONTRA OTROS OBJETOS
- DESPRENDIMIENTO DE EJE/NEUMÁTICO
- SIN DATO

ACCIDENTES EQUIVALENTES

♿	UN MUERTO = 6 ACCIDENTES
Δ	UN HERIDO = 2 ACCIDENTES

ACCIDENTES POR KILÓMETRO

2018

SONORA

CARRETERA Y TRAMO: Santa Ana - Sonoita (Cuota) Santa Ana - Altar INICIA EN KM: 0+000 FINALIZA EN KM: 72+800

KILÓMETRO	SALDOS	CAUSAS	ACCIDENTES	MUERTOS	HERIDOS	DAÑOS	MATERIALES	CONDUCTOR	VEHÍCULO	CAMINO	GANADO	A. NATURAL
0	A Δ Δ		1	0	1	40,000		1	0	0	0	0
5												
10	A		1	0	0	150,000		1	0	0	0	0
15	C		1	0	0	130,000		2	0	0	0	0
20	C Δ Δ		1	0	1	60,000		1	0	0	0	0
25	A 🚶 🚶 🚶 🚶 🚶 Δ Δ Δ Δ Δ		1	1	2	200,000		1	0	0	0	0
30	D Δ Δ A Δ Δ		1 1	0 0	1 1	70,000 200,000		1 2	0 0	0 0	0 0	0 0
35	C Δ Δ Δ Δ Δ Δ Δ Δ Δ		1	0	4	270,000		1	0	0	0	0
40												

5 10 15 20 25 30 35 40 45 50 55 60 65 70 75 80 85 90

NÚMERO Y CLASIFICACIÓN DE ACCIDENTES

CLAVE	CLASIFICACIÓN DEL ACCIDENTE	CLAVE	CLASIFICACIÓN DEL ACCIDENTE
A	SALIDA DEL CAMINO	J	COLISIÓN CON BICICLETA
B	VOLCADURA	K	COLISIÓN SIN ESPECIFICAR
C	CHOQUE POR ALCANCE	L	COLISIÓN CONTRA VEHÍCULO
D	CHOQUE LATERAL	M	CHOQUE CONTRA SEMOVIENTE
E	CHOQUE CONTRA OBJETO FIJO	N	RELATIVO A LA CARGA
F	CHOQUE FRONTAL	O	OTROS
G	COLISIÓN CON MOTOCICLETA		- COLISIÓN CONTRA JINETE - CHOQUE CONTRA OTROS OBJETOS - CAIDA DE PASAJERO - DESPRENDIMIENTO DE EJE/NEUMÁTICO - INCENDIO - SIN DATO
H	ATROPELLAMIENTO		

ACCIDENTES EQUIVALENTES

🚶	UN MUERTO = 6 ACCIDENTES
Δ	UN HERIDO = 2 ACCIDENTES

ACCIDENTES POR KILÓMETRO

2018

SONORA

CARRETERA Y TRAMO: Santa Ana - Sonoita (Cuota) Santa Ana - Altar INICIA EN KM: 0+000 FINALIZA EN KM: 72+800

ACCIDENTES	MUERTOS	HERIDOS	DAÑOS	MATERIALES
1	1	1	150,000	
1	0	5	30,000	
1	0	0	60,000	

CONDUCTOR	VEHÍCULO	CAMINO	GANADO	A. NATURAL
1	0	0	0	0
2	0	1	0	0
1	0	0	0	0

CAUSAS

SALDOS

KILÓMETRO



NÚMERO Y CLASIFICACIÓN DE ACCIDENTES

CLAVE	CLASIFICACIÓN DEL ACCIDENTE
A	SALIDA DEL CAMINO
B	VOLCADURA
C	CHOQUE POR ALCANCE
D	CHOQUE LATERAL
E	CHOQUE CONTRA OBJETO FIJO
F	CHOQUE FRONTAL
G	COLISIÓN CON MOTOCICLETA
H	ATROPELLAMIENTO

CLAVE	CLASIFICACIÓN DEL ACCIDENTE
J	COLISIÓN CON BICICLETA
K	COLISIÓN SIN ESPECIFICAR
L	COLISIÓN CONTRA VEHÍCULO
M	CHOQUE CONTRA SEMOVIENTE
N	RELATIVO A LA CARGA
O	OTROS

- COLISIÓN CONTRA JINETE
- CAIDA DE PASAJERO
- INCENDIO
- CHOQUE CONTRA OTROS OBJETOS
- DESPRENDIMIENTO DE EJE/NEUMÁTICO
- SIN DATO

ACCIDENTES EQUIVALENTES

🚶	UN MUERTO = 6 ACCIDENTES
Δ	UN HERIDO = 2 ACCIDENTES

ACCIDENTES POR KILÓMETRO

2018

SONORA

CARRETERA Y TRAMO: Santa Ana - Sonoita (Libre) Altar - Sonoita INICIA EN KM: 72+800 FINALIZA EN KM: 253+700

SALDOS				CAUSAS					KILÓMETRO
ACCIDENTES	MUERTOS	HERIDOS	DAÑOS MATERIALES	CONDUCTOR	VEHÍCULO	CAMINO	GANADO	A. NATURAL	
2	0	3	355,000	2	1	0	0	0	85
1	0	0	50,000	1	0	0	0	0	90
1	7	14	200,000	2	0	0	0	0	110

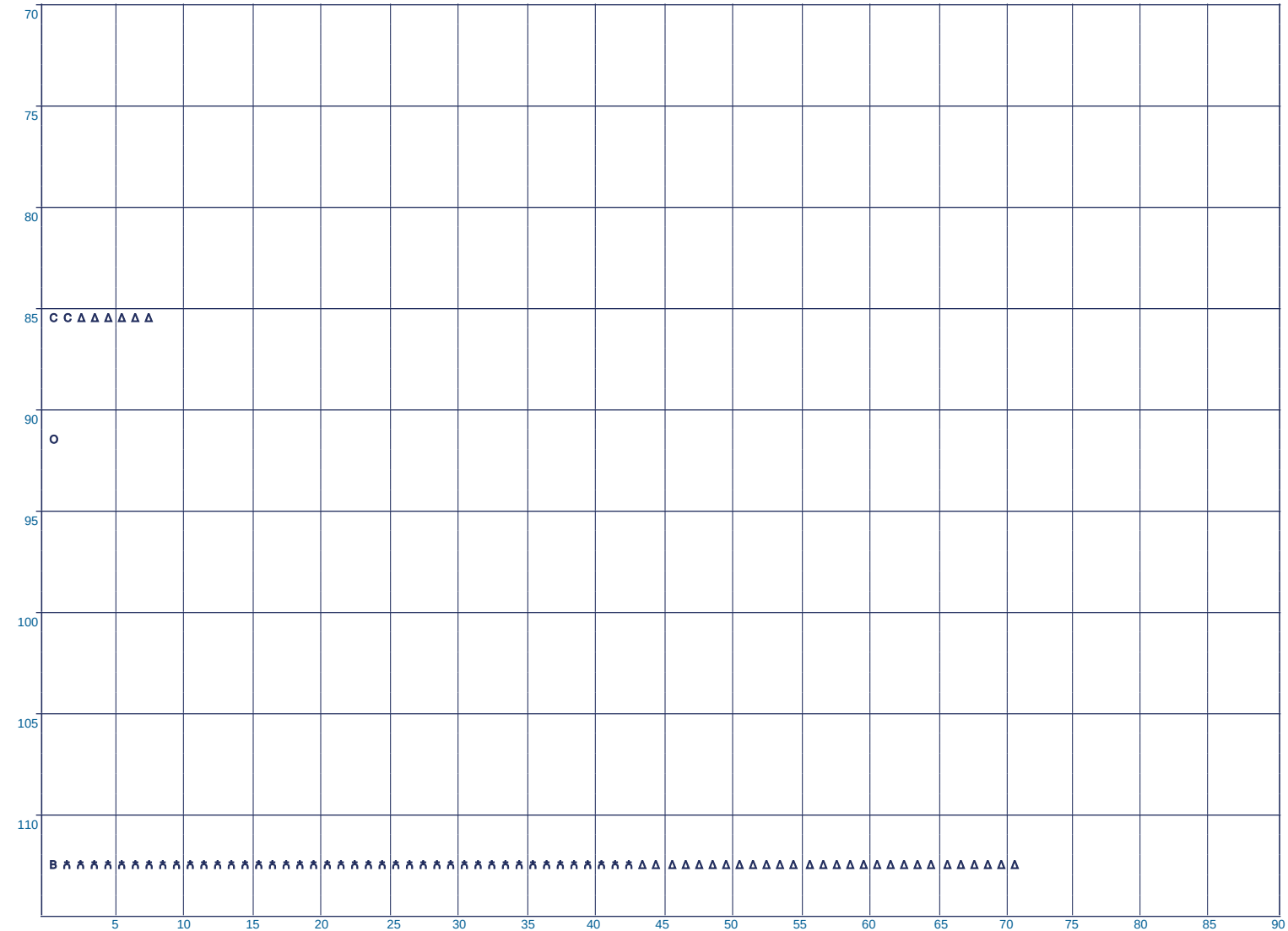
70
75
80
85
90
95
100
105
110
C C Δ Δ Δ Δ Δ Δ
O
B Ѫ Ѫ Ѫ

ACCIDENTES POR KILÓMETRO

2018

SONORA

CARRETERA Y TRAMO: Santa Ana - Sonoita (Libre) Altar - Sonoita INICIA EN KM: 72+800 FINALIZA EN KM: 253+700

ACCIDENTES	MUERTOS	HERIDOS	DAÑOS	MATERIALES	CONDUCTOR	VEHÍCULO	CAMINO	GANADO	A. NATURAL
1	0	1	350,000		1	0	0	0	0
1	0	0	130,000		0	0	1	0	0
1	0	0	200,000		1	0	0	0	0
1	0	0	70,000		1	0	0	0	0
1	0	0	260,000		1	0	0	0	0

SALDOS — CAUSAS

KILÓMETRO



NÚMERO Y CLASIFICACIÓN DE ACCIDENTES

CLAVE	CLASIFICACIÓN DEL ACCIDENTE	CLAVE	CLASIFICACIÓN DEL ACCIDENTE
A	SALIDA DEL CAMINO	J	COLISIÓN CON BICICLETA
B	VOLCADURA	K	COLISIÓN SIN ESPECIFICAR
C	CHOQUE POR ALCANCE	L	COLISIÓN CONTRA VEHÍCULO
D	CHOQUE LATERAL	M	CHOQUE CONTRA SEMOVIENTE
E	CHOQUE CONTRA OBJETO FIJO	N	RELATIVO A LA CARGA
F	CHOQUE FRONTAL	O	OTROS
G	COLISIÓN CON MOTOCICLETA		- COLISIÓN CONTRA JINETE - CHOQUE CONTRA OTROS OBJETOS
H	ATROPELLAMIENTO		- CAIDA DE PASAJERO - DESPRENDIMIENTO DE EJE/NEUMÁTICO
			- INCENDIO - SIN DATO

ACCIDENTES EQUIVALENTES

- Ѫ UN MUERTO = 6 ACCIDENTES
- Δ UN HERIDO = 2 ACCIDENTES

ACCIDENTES POR KILÓMETRO

2018

SONORA

CARRETERA Y TRAMO: Santa Ana - Sonoita (Libre) Altar - Sonoita INICIA EN KM: 72+800 FINALIZA EN KM: 253+700

ACCIDENTES	MUERTOS	HERIDOS	DAÑOS	MATERIALES	CONDUCTOR	VEHÍCULO	CAMINO	GANADO	A. NATURAL
1	0	0	350,000		2	0	0	0	0
1	0	2	35,000		0	1	0	0	0
1	0	9	300,000		1	0	0	0	0
1	1	0	1,000,000		1	0	0	0	0

SALDOS — CAUSAS

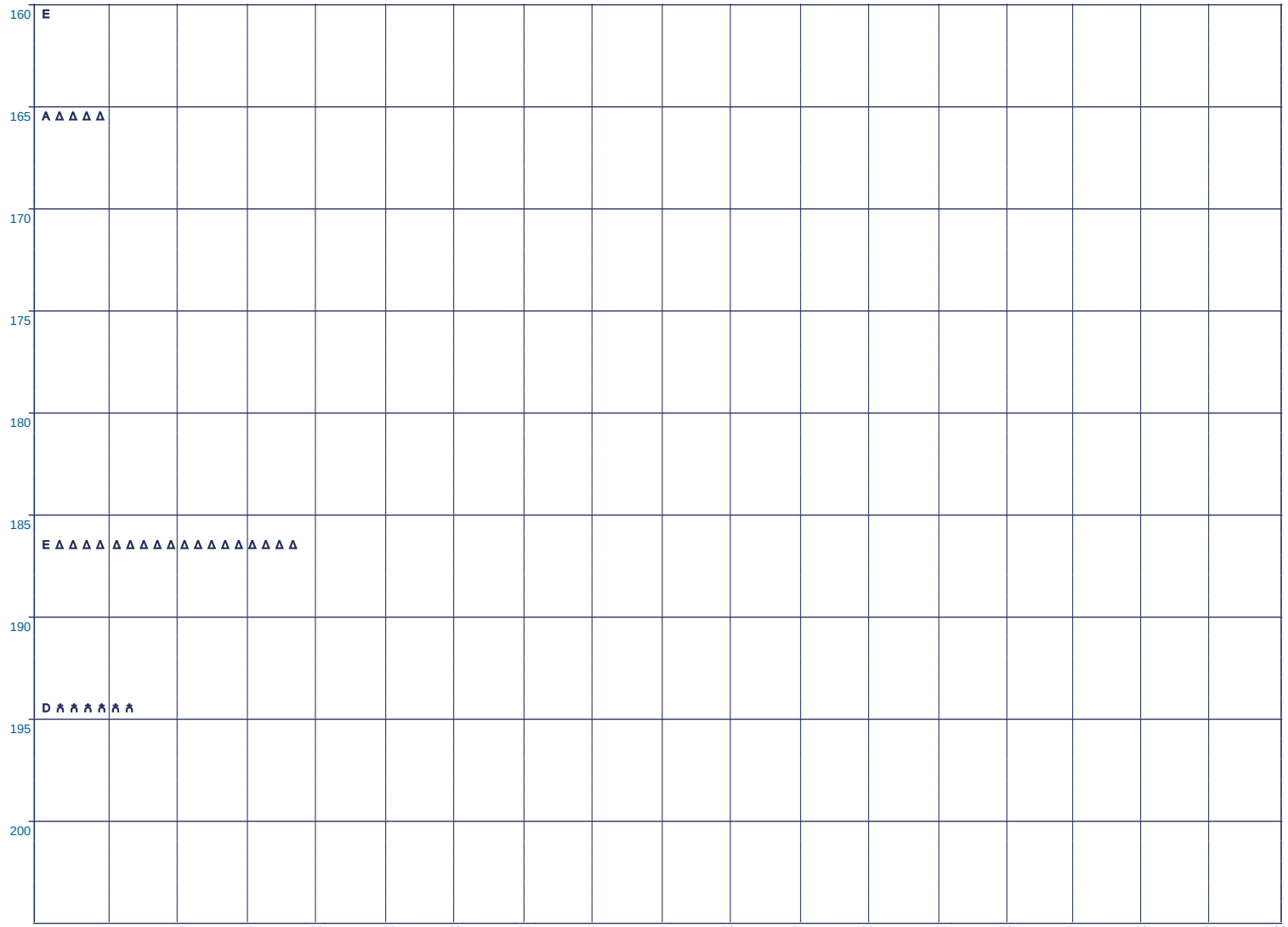

NÚMERO Y CLASIFICACIÓN DE ACCIDENTES

CLAVE	CLASIFICACIÓN DEL ACCIDENTE	CLAVE	CLASIFICACIÓN DEL ACCIDENTE
A	SALIDA DEL CAMINO	J	COLISIÓN CON BICICLETA
B	VOLCADURA	K	COLISIÓN SIN ESPECIFICAR
C	CHOQUE POR ALCANCE	L	COLISIÓN CONTRA VEHÍCULO
D	CHOQUE LATERAL	M	CHOQUE CONTRA SEMOVIENTE
E	CHOQUE CONTRA OBJETO FIJO	N	RELATIVO A LA CARGA
F	CHOQUE FRONTAL	O	OTROS
G	COLISIÓN CON MOTOCICLETA		- COLISIÓN CONTRA JINETE - CHOQUE CONTRA OTROS OBJETOS
H	ATROPELLAMIENTO		- CAIDA DE PASAJERO - DESPRENDIMIENTO DE EJE/NEUMÁTICO
			- INCENDIO - SIN DATO

ACCIDENTES EQUIVALENTES

- UN MUERTO = 6 ACCIDENTES
- Δ UN HERIDO = 2 ACCIDENTES

ACCIDENTES POR KILÓMETRO

2018

SONORA

CARRETERA Y TRAMO: Santa Ana - Sonoita (Libre) Altar - Sonoita INICIA EN KM: 72+800 FINALIZA EN KM: 253+700

ACCIDENTES	MUERTOS	HERIDOS	DAÑOS	MATERIALES
1	0	2	25,000	
1	0	4	40,000	
1	0	4	400,000	
1	1	3	130,000	

SALDOS

CONDUCTOR	VEHÍCULO	CAMINO	GANADO	A. NATURAL
1	0	0	0	0
0	1	0	0	0
1	0	0	0	0
1	0	1	0	0

CAUSAS



NÚMERO Y CLASIFICACIÓN DE ACCIDENTES

CLAVE	CLASIFICACIÓN DEL ACCIDENTE	CLAVE	CLASIFICACIÓN DEL ACCIDENTE
A	SALIDA DEL CAMINO	J	COLISIÓN CON BICICLETA
B	VOLCADURA	K	COLISIÓN SIN ESPECIFICAR
C	CHOQUE POR ALCANCE	L	COLISIÓN CONTRA VEHÍCULO
D	CHOQUE LATERAL	M	CHOQUE CONTRA SEMOVIENTE
E	CHOQUE CONTRA OBJETO FIJO	N	RELATIVO A LA CARGA
F	CHOQUE FRONTAL	O	OTROS
G	COLISIÓN CON MOTOCICLETA		- COLISIÓN CONTRA JINETE - CHOQUE CONTRA OTROS OBJETOS - CAIDA DE PASAJERO - DESPRENDIMIENTO DE EJE/NEUMÁTICO - INCENDIO - SIN DATO
H	ATROPELLAMIENTO		

ACCIDENTES EQUIVALENTES

🚶	UN MUERTO = 6 ACCIDENTES
Δ	UN HERIDO = 2 ACCIDENTES

ACCIDENTES POR KILÓMETRO

2018

SONORA

CARRETERA Y TRAMO: Santa Ana - Sonoita (Libre) Altar - Sonoita INICIA EN KM: 72+800 FINALIZA EN KM: 253+700

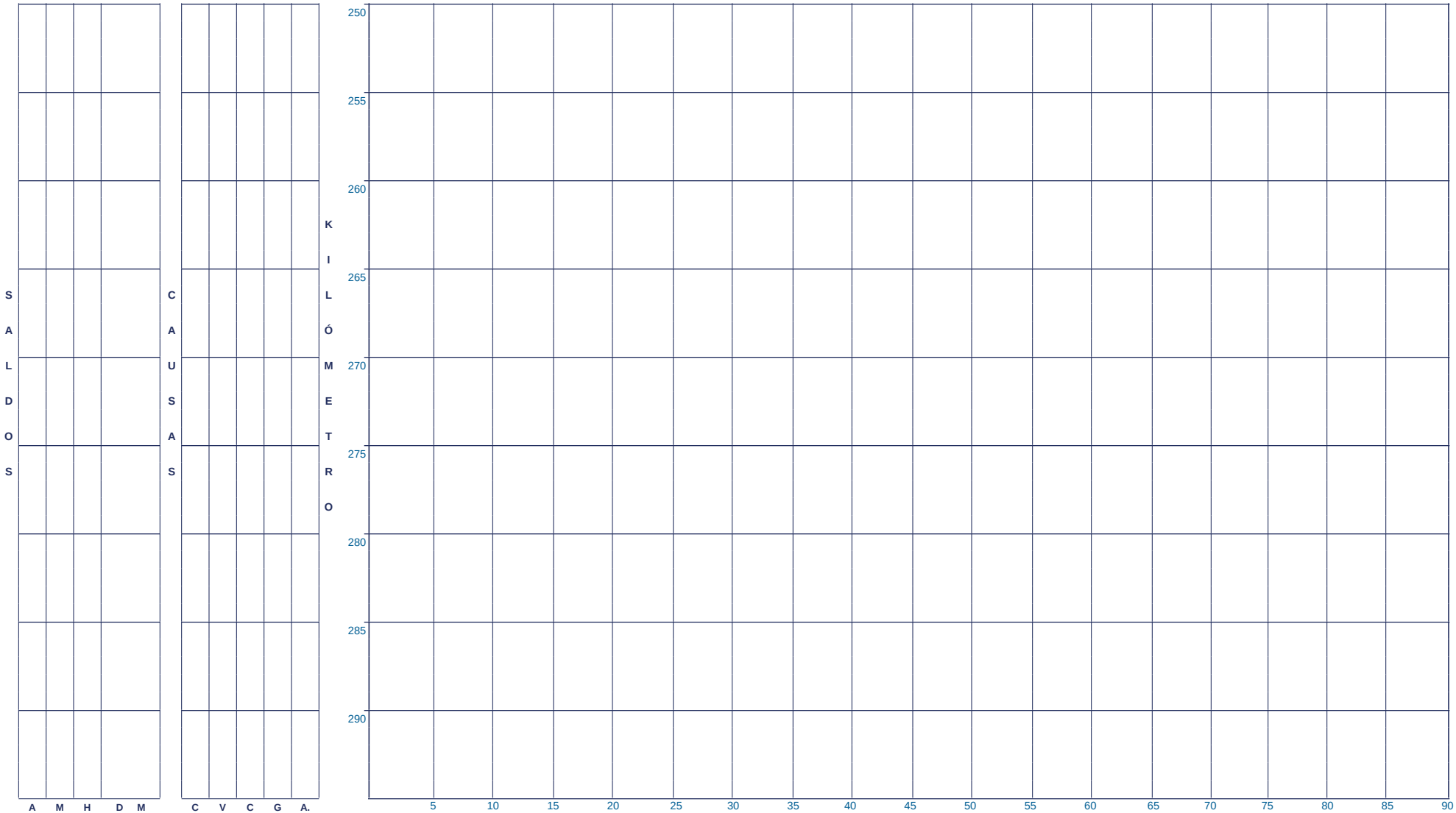

CLAVE	CLASIFICACIÓN DEL ACCIDENTE
A	SALIDA DEL CAMINO
B	VOLCADURA
C	CHOQUE POR ALCANCE
D	CHOQUE LATERAL
E	CHOQUE CONTRA OBJETO FIJO
F	CHOQUE FRONTAL
G	COLISIÓN CON MOTOCICLETA
H	ATROPELLAMIENTO

CLAVE	CLASIFICACIÓN DEL ACCIDENTE
J	COLISIÓN CON BICICLETA
K	COLISIÓN SIN ESPECIFICAR
L	COLISIÓN CONTRA VEHÍCULO
M	CHOQUE CONTRA SEMOVIENTE
N	RELATIVO A LA CARGA
O	OTROS

- COLISIÓN CONTRA JINETE
- CAIDA DE PASAJERO
- INCENDIO
- CHOQUE CONTRA OTROS OBJETOS
- DESPRENDIMIENTO DE EJE/NEUMÁTICO
- SIN DATO

ACCIDENTES EQUIVALENTES

♿	UN MUERTO = 6 ACCIDENTES
Δ	UN HERIDO = 2 ACCIDENTES

ACCIDENTES POR KILÓMETRO

2018

SONORA

CARRETERA Y TRAMO: Sonoita - Mexicali Sonoita - Lim. Edos. Son./B.C. INICIA EN KM: 0+000 FINALIZA EN KM: 203+690

SALDOS				CAUSAS					KILÓMETRO
ACCIDENTES	MUERTOS	HERIDOS	DAÑOS	MATERIALES	CONDUCTOR	VEHÍCULO	CAMINO	GANADO	A. NATURAL	
										0
1	0	0	905,000		1	0	0	0	0	5
1	1	1	175,000		2	0	0	0	0	10
										15
										20
										25
										30
2	1	0	380,000		2	0	0	0	0	35
										40

D

D 🚶 🚶 🚶 🚶 🚶 Δ Δ

A A 🚶 🚶 🚶 🚶 🚶

5 10 15 20 25 30 35 40 45 50 55 60 65 70 75 80 85 90

NÚMERO Y CLASIFICACIÓN DE ACCIDENTES

CLAVE	CLASIFICACIÓN DEL ACCIDENTE
A	SALIDA DEL CAMINO
B	VOLCADURA
C	CHOQUE POR ALCANCE
D	CHOQUE LATERAL
E	CHOQUE CONTRA OBJETO FIJO
F	CHOQUE FRONTAL
G	COLISIÓN CON MOTOCICLETA
H	ATROPELLAMIENTO

CLAVE	CLASIFICACIÓN DEL ACCIDENTE
J	COLISIÓN CON BICICLETA
K	COLISIÓN SIN ESPECIFICAR
L	COLISIÓN CONTRA VEHÍCULO
M	CHOQUE CONTRA SEMOVIENTE
N	RELATIVO A LA CARGA
O	OTROS

- COLISIÓN CONTRA JINETE
- CAIDA DE PASAJERO
- INCENDIO
- CHOQUE CONTRA OTROS OBJETOS
- DESPRENDIMIENTO DE EJE/NEUMÁTICO
- SIN DATO

ACCIDENTES EQUIVALENTES

🚶	UN MUERTO = 6 ACCIDENTES
Δ	UN HERIDO = 2 ACCIDENTES

ACCIDENTES POR KILÓMETRO

2018

SONORA

CARRETERA Y TRAMO: Sonoita - Mexicali Sonoita - Lim. Edos. Son./B.C. INICIA EN KM: 0+000 FINALIZA EN KM: 203+690

SALDOS	ACCIDENTES	MUERTOS	HERIDOS	DAÑOS	MATERIALES
	2	0	1	400,000	
	1	0	5	90,000	
	1	0	0	35,000	
	2	0	0	120,000	
	1	0	0	50,000	
	1	0	0	70,000	
	1	0	0	20,000	
	1	0	0	150,000	

CAUSAS	CONDUCTOR	VEHÍCULO	CAMINO	GANADO	A. NATURAL
	2	0	0	0	0
	1	0	0	0	0
	1	0	0	0	0
	2	0	1	0	0
	1	0	0	0	0
	1	0	0	0	0
	1	0	0	0	0
	1	0	0	0	0



NÚMERO Y CLASIFICACIÓN DE ACCIDENTES

CLAVE	CLASIFICACIÓN DEL ACCIDENTE
A	SALIDA DEL CAMINO
B	VOLCADURA
C	CHOQUE POR ALCANCE
D	CHOQUE LATERAL
E	CHOQUE CONTRA OBJETO FIJO
F	CHOQUE FRONTAL
G	COLISIÓN CON MOTOCICLETA
H	ATROPELLAMIENTO

CLAVE	CLASIFICACIÓN DEL ACCIDENTE
J	COLISIÓN CON BICICLETA
K	COLISIÓN SIN ESPECIFICAR
L	COLISIÓN CONTRA VEHÍCULO
M	CHOQUE CONTRA SEMOVIENTE
N	RELATIVO A LA CARGA
O	OTROS

- COLISIÓN CONTRA JINETE
- CAIDA DE PASAJERO
- INCENDIO
- CHOQUE CONTRA OTROS OBJETOS
- DESPRENDIMIENTO DE EJE/NEUMÁTICO
- SIN DATO

ACCIDENTES EQUIVALENTES

♿	UN MUERTO = 6 ACCIDENTES
Δ	UN HERIDO = 2 ACCIDENTES

ACCIDENTES POR KILÓMETRO

2018

SONORA

CARRETERA Y TRAMO: Sonoita - Mexicali Sonoita - Lim. Edos. Son./B.C. INICIA EN KM: 0+000 FINALIZA EN KM: 203+690

SALDOS				CAUSAS					KILÓMETRO
ACCIDENTES	MUERTOS	HERIDOS	DAÑOS MATERIALES	CONDUCTOR	VEHÍCULO	CAMINO	GANADO	A. NATURAL	
1	1	0	100,000	1	0	0	0	0	90
									95
2	3	2	170,000	2	1	0	0	0	100
2	1	1	150,000	2	0	0	0	0	105
1	1	0	2,000	0	0	0	0	0	110
									115
									120
1 1	0 0	2 1	50,000 80,000	1 1	0 0	0 0	0 0	0 0	125
1	0	0	200,000	1	0	1	0	0	130

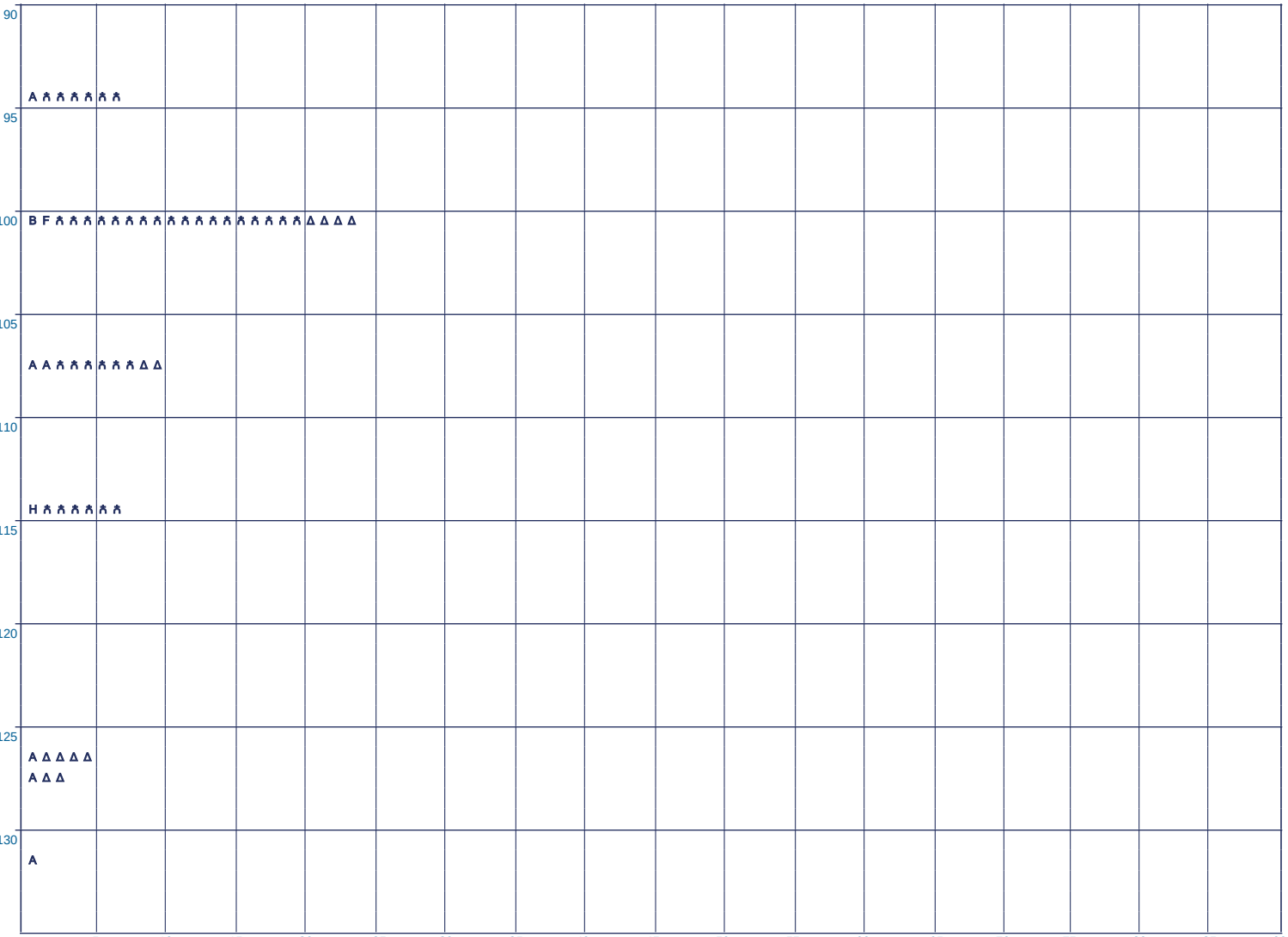

NÚMERO Y CLASIFICACIÓN DE ACCIDENTES

CLAVE	CLASIFICACIÓN DEL ACCIDENTE
A	SALIDA DEL CAMINO
B	VOLCADURA
C	CHOQUE POR ALCANCE
D	CHOQUE LATERAL
E	CHOQUE CONTRA OBJETO FIJO
F	CHOQUE FRONTAL
G	COLISIÓN CON MOTOCICLETA
H	ATROPELLAMIENTO

CLAVE	CLASIFICACIÓN DEL ACCIDENTE
J	COLISIÓN CON BICICLETA
K	COLISIÓN SIN ESPECIFICAR
L	COLISIÓN CONTRA VEHÍCULO
M	CHOQUE CONTRA SEMOVIENTE
N	RELATIVO A LA CARGA
O	OTROS

- COLISIÓN CONTRA JINETE
- CAIDA DE PASAJERO
- INCENDIO
- CHOQUE CONTRA OTROS OBJETOS
- DESPRENDIMIENTO DE EJE/NEUMÁTICO
- SIN DATO

ACCIDENTES EQUIVALENTES

🧍	UN MUERTO = 6 ACCIDENTES
Δ	UN HERIDO = 2 ACCIDENTES

ACCIDENTES POR KILÓMETRO

2018

SONORA

CARRETERA Y TRAMO: Sonoita - Mexicali Sonoita - Lim. Edos. Son./B.C. INICIA EN KM: 0+000 FINALIZA EN KM: 203+690

SALDOS ACCIDENTES	SALDOS MUERTOS	SALDOS HERIDOS	SALDOS DAÑOS	SALDOS MATERIALES	CAUSAS CONDUCTOR	CAUSAS VEHÍCULO	CAUSAS CAMINO	CAUSAS GANADO	CAUSAS A. NATURAL	KILÓMETRO
1	1	0	185,000		1	0	0	0	1	145
1	0	0	350,000		1	0	0	0	0	145
1	0	0	20,000		0	1	0	0	0	150
1	0	0	100,000		1	0	0	0	0	165
2	0	4	140,000		2	0	0	0	0	170



CLAVE	CLASIFICACIÓN DEL ACCIDENTE	CLAVE	CLASIFICACIÓN DEL ACCIDENTE
A	SALIDA DEL CAMINO	J	COLISIÓN CON BICICLETA
B	VOLCADURA	K	COLISIÓN SIN ESPECIFICAR
C	CHOQUE POR ALCANCE	L	COLISIÓN CONTRA VEHÍCULO
D	CHOQUE LATERAL	M	CHOQUE CONTRA SEMOVIENTE
E	CHOQUE CONTRA OBJETO FIJO	N	RELATIVO A LA CARGA
F	CHOQUE FRONTAL	O	OTROS
G	COLISIÓN CON MOTOCICLETA		- COLISIÓN CONTRA JINETE - CHOQUE CONTRA OTROS OBJETOS
H	ATROPELLAMIENTO		- CAIDA DE PASAJERO - DESPRENDIMIENTO DE EJE/NEUMÁTICO
			- INCENDIO - SIN DATO

ACCIDENTES EQUIVALENTES

⛹ UN MUERTO = 6 ACCIDENTES

Δ UN HERIDO = 2 ACCIDENTES

ACCIDENTES POR KILÓMETRO

2018

SONORA

CARRETERA Y TRAMO: Sonoita - Mexicali Sonoita - Lim. Edos. Son./B.C. INICIA EN KM: 0+000 FINALIZA EN KM: 203+690

SALDOS					CAUSAS					KILÓMETRO
ACCIDENTES	MUERTOS	HERIDOS	DAÑOS	MATERIALES	CONDUCTOR	VEHÍCULO	CAMINO	GANADO	A. NATURAL	
1	0	0	20,000		1	0	2	0	1	190 A

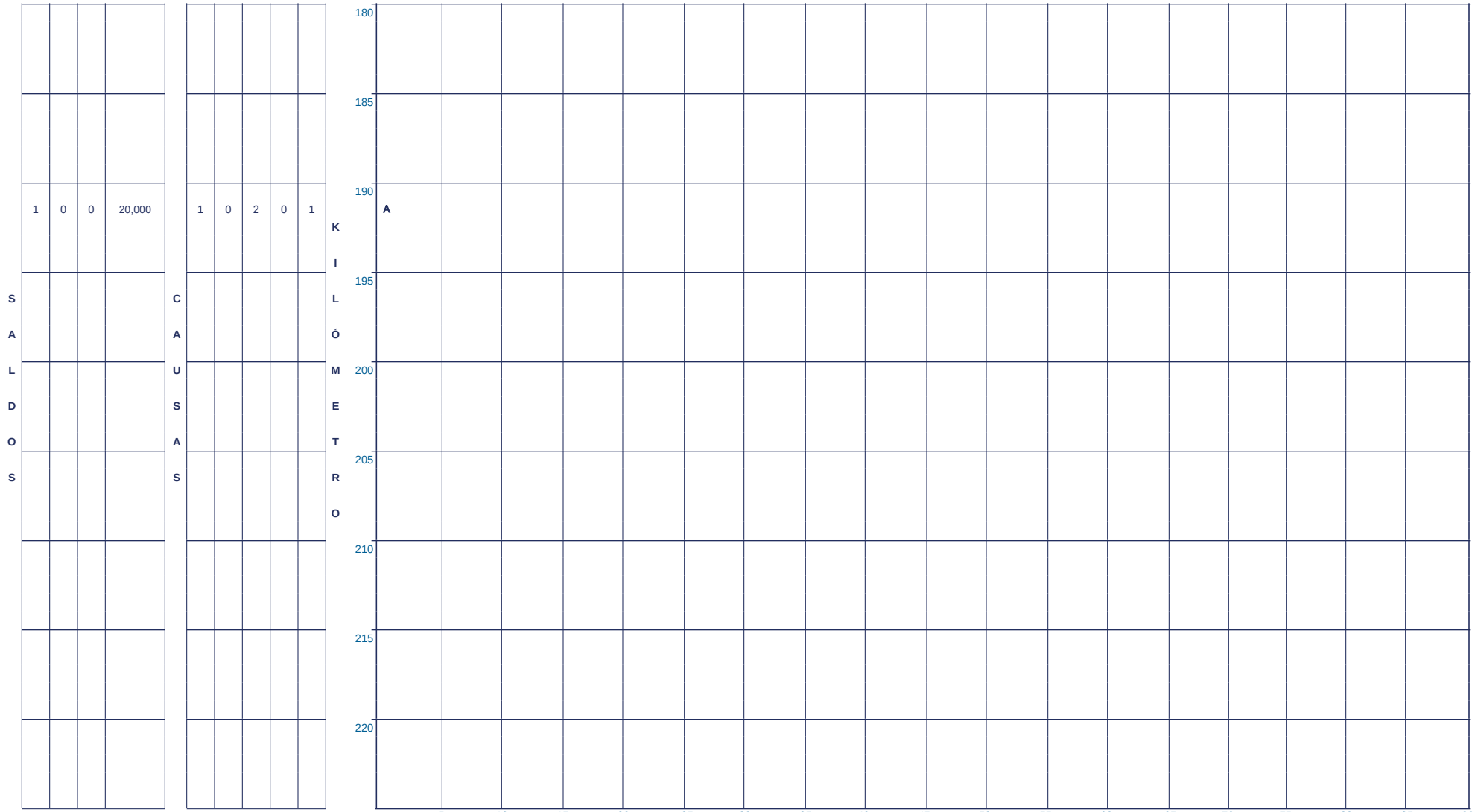

NÚMERO Y CLASIFICACIÓN DE ACCIDENTES

CLAVE	CLASIFICACIÓN DEL ACCIDENTE
A	SALIDA DEL CAMINO
B	VOLCADURA
C	CHOQUE POR ALCANCE
D	CHOQUE LATERAL
E	CHOQUE CONTRA OBJETO FIJO
F	CHOQUE FRONTAL
G	COLISIÓN CON MOTOCICLETA
H	ATROPELLAMIENTO

CLAVE	CLASIFICACIÓN DEL ACCIDENTE
J	COLISIÓN CON BICICLETA
K	COLISIÓN SIN ESPECIFICAR
L	COLISIÓN CONTRA VEHÍCULO
M	CHOQUE CONTRA SEMOVIENTE
N	RELATIVO A LA CARGA
O	OTROS

- COLISIÓN CONTRA JINETE
- CAIDA DE PASAJERO
- INCENDIO
- CHOQUE CONTRA OTROS OBJETOS
- DESPRENDIMIENTO DE EJE/NEUMÁTICO
- SIN DATO

ACCIDENTES EQUIVALENTES

ⱥ UN MUERTO = 6 ACCIDENTES

Δ UN HERIDO = 2 ACCIDENTES

ACCIDENTES POR KILÓMETRO

2018

SONORA

CARRETERA Y TRAMO: Sonoita - Puerto Peñasco INICIA EN KM: 0+000 FINALIZA EN KM: 93+400

SALDOS					CAUSAS					KILÓMETRO
ACCIDENTES	MUERTOS	HERIDOS	DAÑOS	MATERIALES	CONDUCTOR	VEHÍCULO	CAMINO	GANADO	A. NATURAL	
1	0	1	120,000		1	0	0	0	0	F Δ Δ



CLAVE	CLASIFICACIÓN DEL ACCIDENTE
A	SALIDA DEL CAMINO
B	VOLCADURA
C	CHOQUE POR ALCANCE
D	CHOQUE LATERAL
E	CHOQUE CONTRA OBJETO FIJO
F	CHOQUE FRONTAL
G	COLISIÓN CON MOTOCICLETA
H	ATROPELLAMIENTO

CLAVE	CLASIFICACIÓN DEL ACCIDENTE
J	COLISIÓN CON BICICLETA
K	COLISIÓN SIN ESPECIFICAR
L	COLISIÓN CONTRA VEHÍCULO
M	CHOQUE CONTRA SEMOVIENTE
N	RELATIVO A LA CARGA
O	OTROS

- COLISIÓN CONTRA JINETE
- CAIDA DE PASAJERO
- INCENDIO
- CHOQUE CONTRA OTROS OBJETOS
- DESPRENDIMIENTO DE EJE/NEUMÁTICO
- SIN DATO

ACCIDENTES EQUIVALENTES

♿	UN MUERTO = 6 ACCIDENTES
Δ	UN HERIDO = 2 ACCIDENTES

ACCIDENTES POR KILÓMETRO

2018

SONORA

CARRETERA Y TRAMO: Sonoita - Puerto Peñasco INICIA EN KM: 0+000 FINALIZA EN KM: 93+400

KILÓMETRO	SALDOS					CAUSAS				
	ACCIDENTES	MUERTOS	HERIDOS	DAÑOS	MATERIALES	CONDUCTOR	VEHÍCULO	CAMINO	GANADO	A. NATURAL
70	1	0	3	50,000		0	1	0	0	0
	1	1	0	20,000		1	0	0	0	0



NÚMERO Y CLASIFICACIÓN DE ACCIDENTES

CLAVE	CLASIFICACIÓN DEL ACCIDENTE
A	SALIDA DEL CAMINO
B	VOLCADURA
C	CHOQUE POR ALCANCE
D	CHOQUE LATERAL
E	CHOQUE CONTRA OBJETO FIJO
F	CHOQUE FRONTAL
G	COLISIÓN CON MOTOCICLETA
H	ATROPELLAMIENTO

CLAVE	CLASIFICACIÓN DEL ACCIDENTE
J	COLISIÓN CON BICICLETA
K	COLISIÓN SIN ESPECIFICAR
L	COLISIÓN CONTRA VEHÍCULO
M	CHOQUE CONTRA SEMOVIENTE
N	RELATIVO A LA CARGA
O	OTROS

- COLISIÓN CONTRA JINETE
- CAIDA DE PASAJERO
- INCENDIO
- CHOQUE CONTRA OTROS OBJETOS
- DESPRENDIMIENTO DE EJE/NEUMÁTICO
- SIN DATO

ACCIDENTES EQUIVALENTES

🚶	UN MUERTO = 6 ACCIDENTES
Δ	UN HERIDO = 2 ACCIDENTES

ACCIDENTES POR KILÓMETRO

2018

SONORA

CARRETERA Y TRAMO: Sonoita - Puerto Peñasco INICIA EN KM: 0+000 FINALIZA EN KM: 93+400

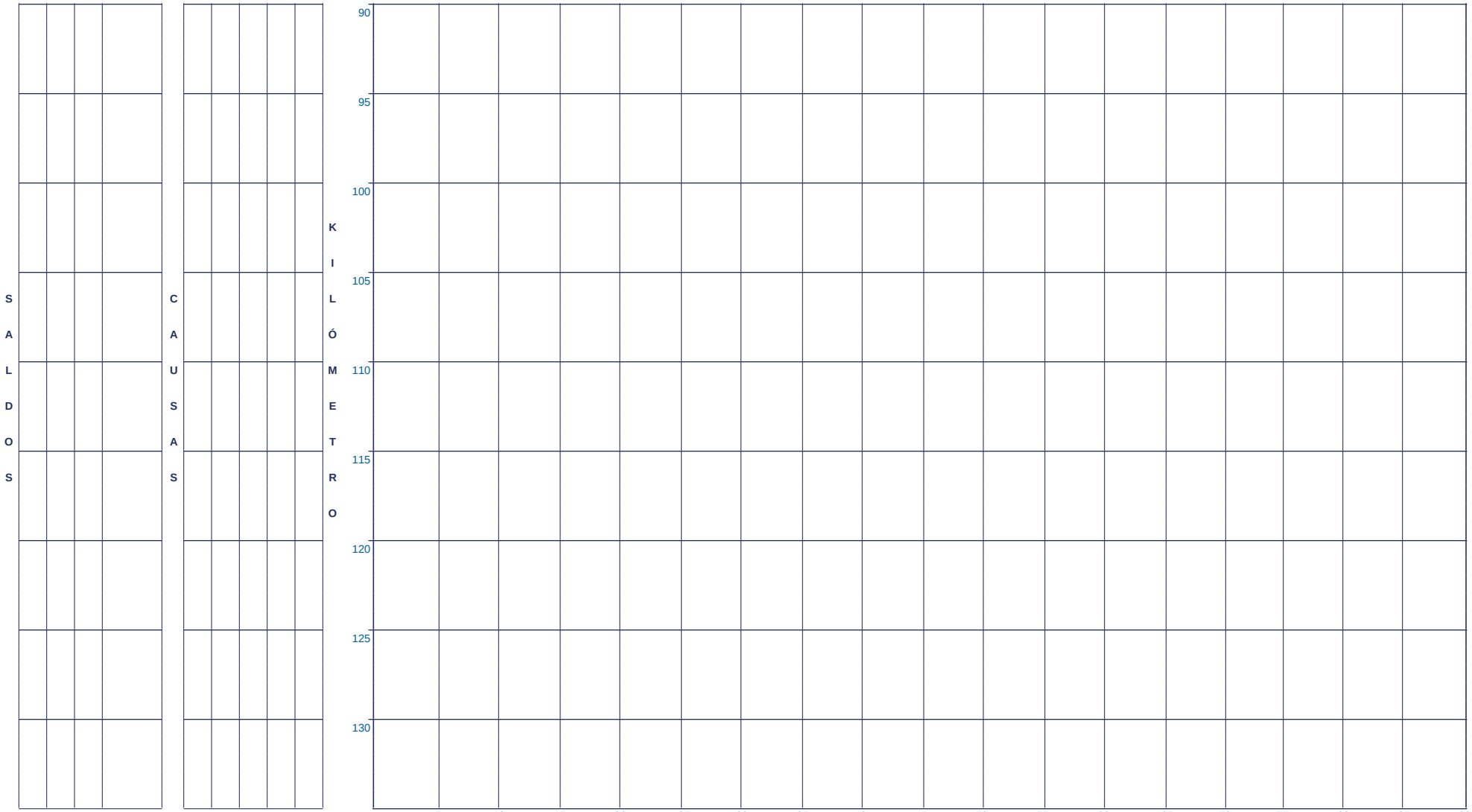

CLAVE	CLASIFICACIÓN DEL ACCIDENTE	CLAVE	CLASIFICACIÓN DEL ACCIDENTE
A	SALIDA DEL CAMINO	J	COLISIÓN CON BICICLETA
B	VOLCADURA	K	COLISIÓN SIN ESPECIFICAR
C	CHOQUE POR ALCANCE	L	COLISIÓN CONTRA VEHÍCULO
D	CHOQUE LATERAL	M	CHOQUE CONTRA SEMOVIENTE
E	CHOQUE CONTRA OBJETO FIJO	N	RELATIVO A LA CARGA
F	CHOQUE FRONTAL	O	OTROS
G	COLISIÓN CON MOTOCICLETA		- COLISIÓN CONTRA JINETE - CHOQUE CONTRA OTROS OBJETOS
H	ATROPELLAMIENTO		- CAIDA DE PASAJERO - DESPRENDIMIENTO DE EJE/NEUMÁTICO
			- INCENDIO - SIN DATO

ACCIDENTES EQUIVALENTES

♿	UN MUERTO = 6 ACCIDENTES
Δ	UN HERIDO = 2 ACCIDENTES

ACCIDENTES POR KILÓMETRO

2018

SONORA

CARRETERA Y TRAMO: T. C. (Hermosillo - Nogales) - Huásabas INICIA EN KM: 0+000 FINALIZA EN KM: 165+000

SALDOS				CAUSAS					KILÓMETRO
ACCIDENTES	MUERTOS	HERIDOS	DAÑOS	MATERIALES	CONDUCTOR	VEHÍCULO	CAMINO	GANADO	A. NATURAL	
1	1	1	37,000		1	1	0	0	0	0
1	0	1	100,000		1	0	1	0	0	
1	0	1	4,000		1	0	0	0	0	
										5
1	0	0	50,000		1	0	0	0	0	10
										15
1	0	1	35,000		1	0	0	0	0	20
										25
1	0	0	53,000		1	0	0	0	0	30
1	0	1	320,000		1	0	0	0	0	35
										40

5 10 15 20 25 30 35 40 45 50 55 60 65 70 75 80 85 90

NÚMERO Y CLASIFICACIÓN DE ACCIDENTES

CLAVE	CLASIFICACIÓN DEL ACCIDENTE	CLAVE	CLASIFICACIÓN DEL ACCIDENTE
A	SALIDA DEL CAMINO	J	COLISIÓN CON BICICLETA
B	VOLCADURA	K	COLISIÓN SIN ESPECIFICAR
C	CHOQUE POR ALCANCE	L	COLISIÓN CONTRA VEHÍCULO
D	CHOQUE LATERAL	M	CHOQUE CONTRA SEMOVIENTE
E	CHOQUE CONTRA OBJETO FIJO	N	RELATIVO A LA CARGA
F	CHOQUE FRONTAL	O	OTROS
G	COLISIÓN CON MOTOCICLETA		- COLISIÓN CONTRA JINETE - CHOQUE CONTRA OTROS OBJETOS
H	ATROPELLAMIENTO		- CAIDA DE PASAJERO - DESPRENDIMIENTO DE EJE/NEUMÁTICO
			- INCENDIO - SIN DATO

ACCIDENTES EQUIVALENTES

- UN MUERTO = 6 ACCIDENTES
- Δ UN HERIDO = 2 ACCIDENTES

ACCIDENTES POR KILÓMETRO

2018

SONORA

CARRETERA Y TRAMO: T. C. (Hermosillo - Nogales) - Huásabas INICIA EN KM: 0+000 FINALIZA EN KM: 165+000

SALDOS				CAUSAS				
ACCIDENTES	MUERTOS	HERIDOS	DAÑOS MATERIALES	CONDUCTOR	VEHÍCULO	CAMINO	GANADO	A. NATURAL
1	0	0	300,000	1	0	0	0	0

KILÓMETRO



CLAVE	CLASIFICACIÓN DEL ACCIDENTE	CLAVE	CLASIFICACIÓN DEL ACCIDENTE
A	SALIDA DEL CAMINO	J	COLISIÓN CON BICICLETA
B	VOLCADURA	K	COLISIÓN SIN ESPECIFICAR
C	CHOQUE POR ALCANCE	L	COLISIÓN CONTRA VEHÍCULO
D	CHOQUE LATERAL	M	CHOQUE CONTRA SEMOVIENTE
E	CHOQUE CONTRA OBJETO FIJO	N	RELATIVO A LA CARGA
F	CHOQUE FRONTAL	O	OTROS
G	COLISIÓN CON MOTOCICLETA		- COLISIÓN CONTRA JINETE - CHOQUE CONTRA OTROS OBJETOS
H	ATROPELLAMIENTO		- CAIDA DE PASAJERO - DESPRENDIMIENTO DE EJE/NEUMÁTICO
			- INCENDIO - SIN DATO

ACCIDENTES EQUIVALENTES

ⱥ UN MUERTO = 6 ACCIDENTES

Δ UN HERIDO = 2 ACCIDENTES

ACCIDENTES POR KILÓMETRO

2018

SONORA

CARRETERA Y TRAMO: T. C. (Hermosillo - Nogales) - Huásabas INICIA EN KM: 0+000 FINALIZA EN KM: 165+000

SALDOS					CAUSAS					KILÓMETRO
ACCIDENTES	MUERTOS	HERIDOS	DAÑOS	MATERIALES	CONDUCTOR	VEHÍCULO	CAMINO	GANADO	A. NATURAL	
1	0	1	220,000		1	0	0	0	0	

90 95 100 105 110 115 120 125 130

H Δ Δ

5 10 15 20 25 30 35 40 45 50 55 60 65 70 75 80 85 90

NÚMERO Y CLASIFICACIÓN DE ACCIDENTES

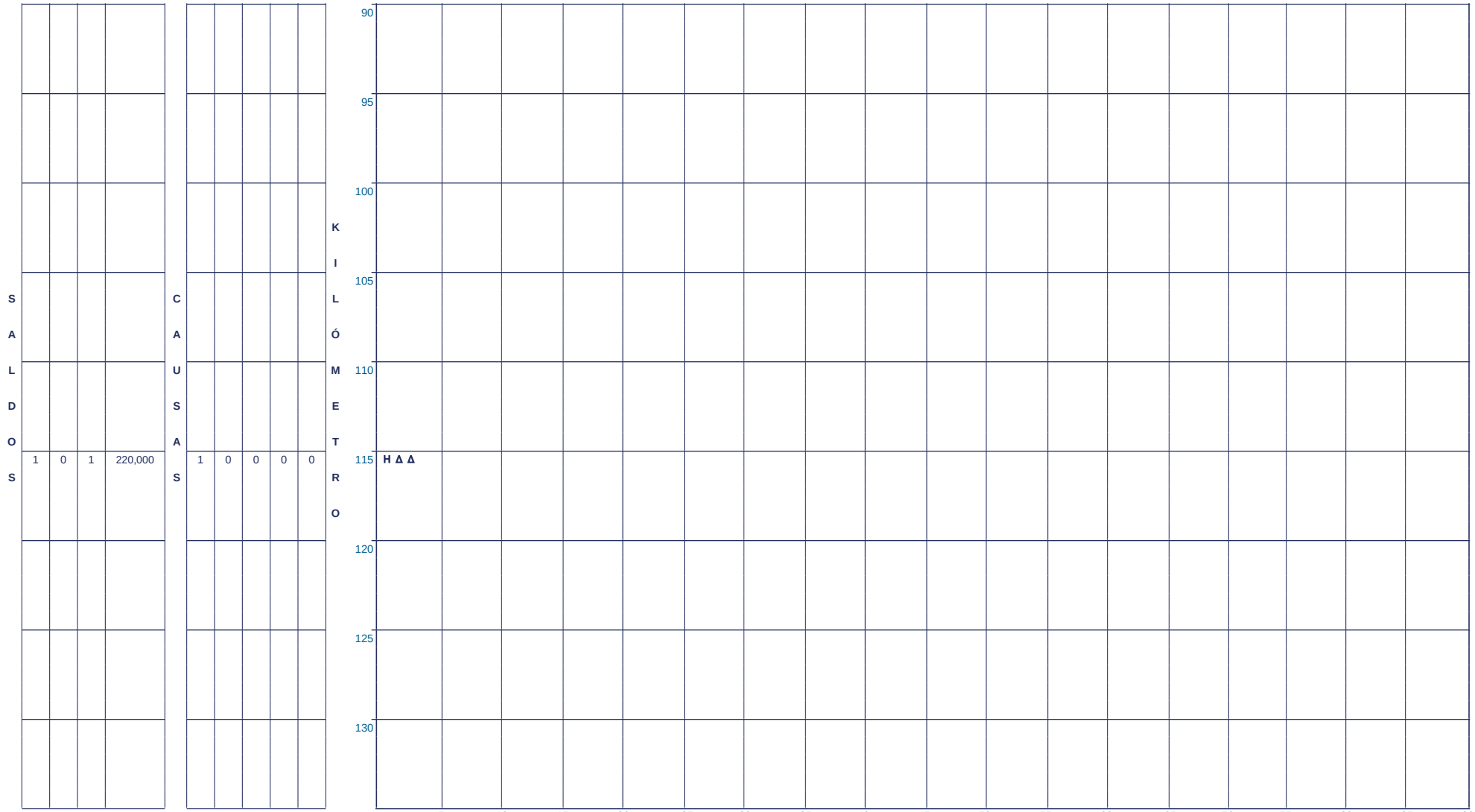

CLAVE	CLASIFICACIÓN DEL ACCIDENTE	CLAVE	CLASIFICACIÓN DEL ACCIDENTE
A	SALIDA DEL CAMINO	J	COLISIÓN CON BICICLETA
B	VOLCADURA	K	COLISIÓN SIN ESPECIFICAR
C	CHOQUE POR ALCANCE	L	COLISIÓN CONTRA VEHÍCULO
D	CHOQUE LATERAL	M	CHOQUE CONTRA SEMOVIENTE
E	CHOQUE CONTRA OBJETO FIJO	N	RELATIVO A LA CARGA
F	CHOQUE FRONTAL	O	OTROS
G	COLISIÓN CON MOTOCICLETA		- COLISIÓN CONTRA JINETE - CHOQUE CONTRA OTROS OBJETOS
H	ATROPELLAMIENTO		- CAIDA DE PASAJERO - DESPRENDIMIENTO DE EJE/NEUMÁTICO
			- INCENDIO - SIN DATO

ACCIDENTES EQUIVALENTES

♱	UN MUERTO = 6 ACCIDENTES
Δ	UN HERIDO = 2 ACCIDENTES

ACCIDENTES POR KILÓMETRO

2018

SONORA

CARRETERA Y TRAMO: T. C. (Hermosillo - Nogales) - Huásabas INICIA EN KM: 0+000 FINALIZA EN KM: 165+000

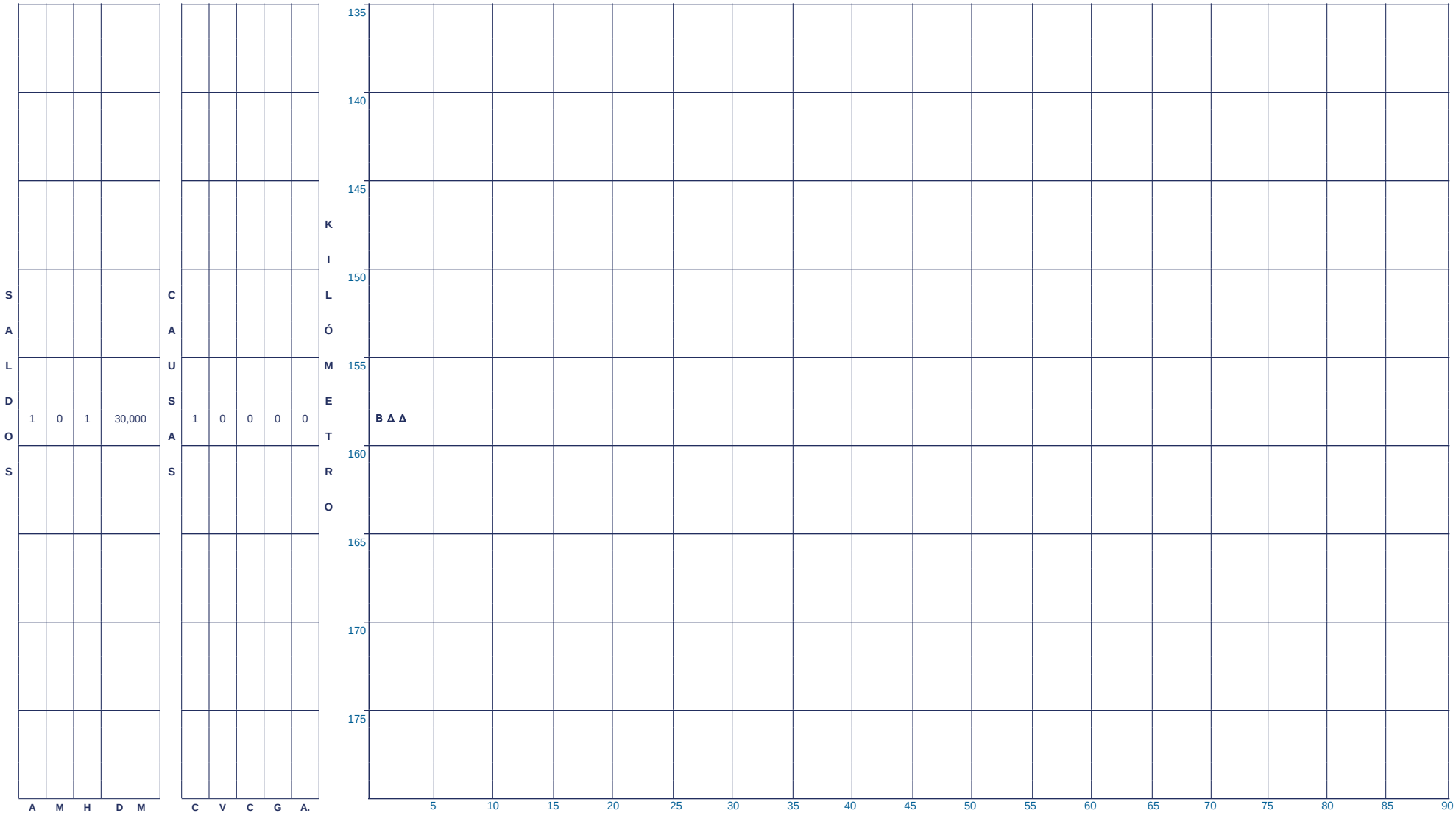

CLAVE	CLASIFICACIÓN DEL ACCIDENTE
A	SALIDA DEL CAMINO
B	VOLCADURA
C	CHOQUE POR ALCANCE
D	CHOQUE LATERAL
E	CHOQUE CONTRA OBJETO FIJO
F	CHOQUE FRONTAL
G	COLISIÓN CON MOTOCICLETA
H	ATROPELLAMIENTO

CLAVE	CLASIFICACIÓN DEL ACCIDENTE
J	COLISIÓN CON BICICLETA
K	COLISIÓN SIN ESPECIFICAR
L	COLISIÓN CONTRA VEHÍCULO
M	CHOQUE CONTRA SEMOVIENTE
N	RELATIVO A LA CARGA
O	OTROS

- COLISIÓN CONTRA JINETE
- CAIDA DE PASAJERO
- INCENDIO
- CHOQUE CONTRA OTROS OBJETOS
- DESPRENDIMIENTO DE EJE/NEUMÁTICO
- SIN DATO

ACCIDENTES EQUIVALENTES

♿	UN MUERTO = 6 ACCIDENTES
Δ	UN HERIDO = 2 ACCIDENTES

CAUSAS DEL ACCIDENTE POR FACTOR (en porcentaje)

2018

SONORA

Carretera y tramo	Conductor	Vehículo	Camino	Irrupción de ganado	Agente Natural
Agua Prieta - Ímuris	72.73	0.00	9.09	0.00	18.18
Cd. Obregón - Guaymas (Cuota) Cd. Obregón - T. Der. Libramiento de Guaymas	88.00	0.00	0.00	0.00	12.00
Empalme - Guaymas (Libre)	100.00	0.00	0.00	0.00	0.00
Guaymas - Hermosillo T. Der. Libramiento de Guaymas - Hermosillo	71.05	15.79	10.53	0.00	2.63
Hermosillo - Magdalena de Kino (Cuota)	76.92	7.69	10.26	0.00	5.13
Hermosillo - Yécora	100.00	0.00	0.00	0.00	0.00
Janos - Agua Prieta Lim. Edos. Chih./Son.- Agua Prieta	80.00	0.00	0.00	0.00	20.00
La Junta - Yécora Yécora - Lim. Edos. Son./Chih.					
Libramiento de Ciudad Obregón (Cuota)	100.00	0.00	0.00	0.00	0.00
Libramiento de Empalme - Guaymas (Cuota)	100.00	0.00	0.00	0.00	0.00
Libramiento de Magdalena de Kino (Cuota)					
Libramiento de Nogales (Cuota)					
Los Mochis - Cd. Obregón (Cuota) Lim. Edos. Sin. /Son. - Cd. Obregón	68.42	15.79	5.26	0.00	10.53
Magdalena de Kino - Nogales (Cuota)	89.66	0.00	0.00	3.45	6.90
Magdalena de Kino - Nogales (Libre)	100.00	0.00	0.00	0.00	0.00
Moctezuma - Agua Prieta	100.00	0.00	0.00	0.00	0.00
Ramal a Naco					
Ramal a Puerta de México					
Santa Ana - Sonoita (Cuota) Santa Ana - Altar	93.33	0.00	6.67	0.00	0.00
Santa Ana - Sonoita (Libre) Altar - Sonoita	76.19	14.29	9.52	0.00	0.00

CAUSAS DEL ACCIDENTE POR FACTOR (en porcentaje)

2018

SONORA

Carretera y tramo	Conductor	Vehículo	Camino	Irrupción de ganado	Agente Natural
Sonoita - Mexicali Sonoita - Lim. Edos. Son./B.C.	78.38	5.41	10.81	0.00	5.41
Sonoita - Puerto Peñasco	66.67	33.33	0.00	0.00	0.00
T. C. (Hermosillo - Nogales) - Huásabas	83.33	8.33	8.33	0.00	0.00

TOTAL DE CAUSAS DEL ACCIDENTE POR FACTOR (en porcentaje)

Sonora	**80.15**	**7.12**	**6.74**	**0.37**	**5.62**

CIRCUNSTANCIAS QUE CONTRIBUYERON AL ACCIDENTE

2018

SONORA

Carretera y tramo	Conductor									Vehículo						Camino							Agente Natural	
	Imprudencia o intención	Velocidad excesiva	Invadió carril contrario	Rebasó indebidamente	No cedió el paso	No guardó distancia	Viró indebidamente	Mal estacionado	Dormitando	Neumáticos	Frenos	Malas condiciones mecánicas	Malas condiciones electromecánicas	Suspensión	Luces	Irrupción de ganado	Desperfectos	Falta de señales	Objetos en el camino	Mojado	Resbaloso	Otro	Lluvia	Otro
Agua Prieta - Ímuris	3	2	3	0	0	0	0	0	0	0	0	0	0	0	0	0	0	0	0	1	0	0	1	1
Cd. Obregón - Guaymas (Cuota) Cd. Obregón - T. Der. Libramiento de Guaymas	3	0	12	0	3	4	0	0	0	0	0	0	0	0	0	0	0	0	0	0	0	0	0	3
Empalme - Guaymas (Libre)	0	0	0	0	1	1	0	0	0	0	0	0	0	0	0	0	0	0	0	0	0	0	0	0
Guaymas - Hermosillo T. Der. Libramiento de Guaymas - Hermosillo	7	5	5	0	2	4	1	1	2	3	0	2	1	0	0	0	0	1	0	0	0	3	0	1
Hermosillo - Magdalena de Kino (Cuota)	11	8	2	2	0	3	1	1	2	2	1	0	0	0	0	0	0	0	1	1	1	1	0	2
Hermosillo - Yécora	0	3	0	0	0	0	0	0	0	0	0	0	0	0	0	0	0	0	0	0	0	0	0	0
Janos - Agua Prieta Lim. Edos. Chih./Son.- Agua Prieta	2	0	0	1	1	0	0	0	0	0	0	0	0	0	0	0	0	0	0	0	0	0	0	1
La Junta - Yécora Yécora - Lim. Edos. Son./Chih.																								
Libramiento de Ciudad Obregón (Cuota)	1	0	0	0	0	0	0	0	1	0	0	0	0	0	0	0	0	0	0	0	0	0	0	0
Libramiento de Empalme - Guaymas (Cuota)	1	0	0	0	0	1	0	0	0	0	0	0	0	0	0	0	0	0	0	0	0	0	0	0
Libramiento de Magdalena de Kino (Cuota)																								

CIRCUNSTANCIAS QUE CONTRIBUYERON AL ACCIDENTE

2018

SONORA

Carretera y tramo	Conductor									Vehículo						Camino							Agente Natural	
	Imprudencia o intención	Velocidad excesiva	Invadió carril contrario	Rebasó indebidamente	No cedió el paso	No guardó distancia	Viró indebidamente	Mal estacionado	Dormitando	Neumáticos	Frenos	Malas condiciones mecánicas	Malas condiciones electromecánicas	Suspensión	Luces	Irrupción de ganado	Desperfectos	Falta de señales	Objetos en el camino	Mojado	Resbaloso	Otro	Lluvia	Otro
Libramiento de Nogales (Cuota)																								
Los Mochis - Cd. Obregón (Cuota) Lim. Edos. Sin. /Son. - Cd. Obregón	6	1	1	1	2	2	0	0	0	1	0	1	0	1	0	0	0	0	1	0	0	0	0	2
Magdalena de Kino - Nogales (Cuota)	7	3	7	2	1	2	3	0	1	0	0	0	0	0	0	1	0	0	0	0	0	0	0	2
Magdalena de Kino - Nogales (Libre)	1	0	0	0	0	1	0	0	0	0	0	0	0	0	0	0	0	0	0	0	0	0	0	0
Moctezuma - Agua Prieta	1	0	1	0	0	0	0	0	0	0	0	0	0	0	0	0	0	0	0	0	0	0	0	0
Ramal a Naco																								
Ramal a Puerta de México																								
Santa Ana - Sonoita (Cuota) Santa Ana - Altar	8	1	0	0	1	1	1	0	2	0	0	0	0	0	0	0	0	1	0	0	0	0	0	0
Santa Ana - Sonoita (Libre) Altar - Sonoita	8	1	2	0	1	0	1	0	3	2	0	1	0	0	0	0	2	0	0	0	0	0	0	0
Sonoita - Mexicali Sonoita - Lim. Edos. Son./B.C.	20	2	5	0	1	1	0	0	0	2	0	0	0	0	0	0	0	0	2	1	1	0	1	1
Sonoita - Puerto Peñasco	0	1	1	0	0	0	0	0	0	1	0	0	0	0	0	0	0	0	0	0	0	0	0	0

CIRCUNSTANCIAS QUE CONTRIBUYERON AL ACCIDENTE

2018

SONORA

Carretera y tramo	Conductor									Vehículo						Camino							Agente Natural	
	Imprudencia o intención	Velocidad excesiva	Invadió carril contrario	Rebasó indebidamente	No cedió el paso	No guardó distancia	Viró indebidamente	Mal estacionado	Dormitando	Neumáticos	Frenos	Malas condiciones mecánicas	Malas condiciones electromecánicas	Suspensión	Luces	Irrupción de ganado	Desperfectos	Falta de señales	Objetos en el camino	Mojado	Resbaloso	Otro	Lluvia	Otro
T. C. (Hermosillo - Nogales) - Huásabas	1	3	0	0	1	3	1	1	0	0	0	0	0	0	1	0	0	1	0	0	0	0	0	0

CIRCUNSTANCIAS QUE CONTRIBUYERON AL ACCIDENTE

Sonora	**80**	**30**	**39**	**6**	**14**	**23**	**8**	**3**	**11**	**11**	**1**	**4**	**1**	**1**	**1**	**1**	**2**	**3**	**4**	**3**	**2**	**4**	**2**	**13**

DATOS DEL LUGAR DEL ACCIDENTE Y CONTROL DEL TRÁNSITO

2018

SONORA

Carretera y tramo	Alineamiento vertical				Alineamiento horizontal						Control de tránsito existente									
	Pendiente	Cima	Columpio	A nivel	Tangente	Curva abierta	Curva cerrada	Puente	Intersección	Acceso privado	Señal informativa	Señal preventiva	Señal restrictiva	Banda metálica	Rayas laterales	Raya central	Vibradores	Abanderamiento	Bandereros	Otro control
Agua Prieta - Ímuris	3	1	0	5	6	0	2	0	0	0	8	8	8	0	8	8	0	0	0	1
Cd. Obregón - Guaymas (Cuota) Cd. Obregón - T. Der. Libramiento de Guaymas	0	0	0	23	20	2	0	0	0	1	22	22	21	0	22	23	0	10	0	16
Empalme - Guaymas (Libre)	0	0	0	2	2	0	0	0	0	0	2	2	2	0	2	2	0	0	0	0
Guaymas - Hermosillo T. Der. Libramiento de Guaymas - Hermosillo	2	1	0	30	28	2	1	1	0	0	30	28	30	1	16	26	0	4	0	8
Hermosillo - Magdalena de Kino (Cuota)	3	0	0	29	28	4	0	0	0	0	32	32	32	6	31	31	0	2	1	0
Hermosillo - Yécora	1	0	0	2	1	1	1	0	0	0	3	3	3	0	3	3	0	0	0	0
Janos - Agua Prieta Lim. Edos. Chih./Son.- Agua Prieta	3	0	0	1	4	0	0	0	0	0	4	4	4	0	4	3	0	0	0	0
La Junta - Yécora Yécora - Lim. Edos. Son./Chih.																				
Libramiento de Ciudad Obregón (Cuota)	1	0	0	1	1	1	0	0	0	0	2	2	2	1	2	2	0	0	0	1
Libramiento de Empalme - Guaymas (Cuota)	1	0	0	1	1	1	0	0	0	0	2	2	2	1	2	2	0	0	0	0
Libramiento de Magdalena de Kino (Cuota)																				
Libramiento de Nogales (Cuota)																				
Los Mochis - Cd. Obregón (Cuota) Lim. Edos. Sin. /Son. - Cd. Obregón	0	0	0	15	15	0	0	0	0	1	15	15	15	5	11	12	2	0	0	0

DATOS DEL LUGAR DEL ACCIDENTE Y CONTROL DEL TRÁNSITO

2018

SONORA

Carretera y tramo	Alineamiento vertical				Alineamiento horizontal						Control de tránsito existente									
	Pendiente	Cima	Columpio	A nivel	Tangente	Curva abierta	Curva cerrada	Puente	Intersección	Acceso privado	Señal informativa	Señal preventiva	Señal restrictiva	Banda metálica	Rayas laterales	Raya central	Vibradores	Abanderamiento	Bandereros	Otro control
Magdalena de Kino - Nogales (Cuota)	4	1	1	15	13	3	2	0	1	0	19	18	18	0	19	19	0	5	2	0
Magdalena de Kino - Nogales (Libre)	1	0	0	1	2	0	0	0	0	0	2	2	2	0	2	2	0	1	0	0
Moctezuma - Agua Prieta	1	0	0	1	1	1	0	0	0	0	2	2	2	0	2	2	0	0	0	0
Ramal a Naco																				
Ramal a Puerta de México																				
Santa Ana - Sonoita (Cuota) Santa Ana - Altar	1	0	0	10	10	1	0	0	0	0	10	11	10	0	11	11	0	1	0	0
Santa Ana - Sonoita (Libre) Altar - Sonoita	4	0	0	13	17	0	0	0	0	0	16	16	17	3	17	17	0	0	0	0
Sonoita - Mexicali Sonoita - Lim. Edos. Son./B.C.	5	0	0	25	26	4	0	0	0	0	30	30	30	4	30	30	0	0	0	0
Sonoita - Puerto Peñasco	1	0	0	2	3	0	0	0	0	0	3	3	3	0	3	3	0	0	0	0
T. C. (Hermosillo - Nogales) - Huásabas	3	0	0	7	7	2	1	0	0	0	10	10	10	0	10	10	0	0	0	0

DATOS DEL LUGAR DEL ACCIDENTE Y CONTROL DEL TRÁNSITO

Sonora	**34**	**3**	**1**	**183**	**185**	**22**	**7**	**1**	**1**	**2**	**212**	**210**	**211**	**21**	**195**	**206**	**2**	**23**	**3**	**26**

ACCIDENTES POR TIPO DE VEHÍCULO

2018

SONORA

Carretera y tramo	Accidentes	Accidentes por tipo de vehículo															
		A	B	C	M	O	A-A	A-B	A-C	A-M	A-O	B-C	B-O	C-C	C-M	C-O	A-B-O
Agua Prieta - Ímuris	8	2	0	2	1	0	0	0	3	0	0	0	0	0	0	0	0
Cd. Obregón - Guaymas (Cuota) Cd. Obregón - T. Der. Libramiento de Guaymas	23	0	0	1	0	1	1	0	9	1	0	3	0	6	0	0	1
Empalme - Guaymas (Libre)	2	0	0	0	0	0	1	0	0	1	0	0	0	0	0	0	0
Guaymas - Hermosillo T. Der. Libramiento de Guaymas - Hermosillo	32	6	0	9	0	3	4	0	4	0	0	1	0	3	0	2	0
Hermosillo - Magdalena de Kino (Cuota)	32	11	0	9	0	2	1	0	4	0	0	1	0	3	1	0	0
Hermosillo - Yécora	3	2	0	1	0	0	0	0	0	0	0	0	0	0	0	0	0
Janos - Agua Prieta Lim. Edos. Chih./Son.- Agua Prieta	4	0	0	2	0	0	0	0	0	0	0	1	0	1	0	0	0
La Junta - Yécora Yécora - Lim. Edos. Son./Chih.																	
Libramiento de Ciudad Obregón (Cuota)	2	1	1	0	0	0	0	0	0	0	0	0	0	0	0	0	0
Libramiento de Empalme - Guaymas (Cuota)	2	1	0	0	0	0	0	0	1	0	0	0	0	0	0	0	0
Libramiento de Magdalena de Kino (Cuota)																	
Libramiento de Nogales (Cuota)																	
Los Mochis - Cd. Obregón (Cuota) Lim. Edos. Sin. /Son. - Cd. Obregón	15	2	0	4	0	1	1	1	2	0	0	2	0	1	1	0	0

ACCIDENTES POR TIPO DE VEHÍCULO

2018

SONORA

Carretera y tramo	Accidentes	Accidentes por tipo de vehículo															
		A	B	C	M	O	A-A	A-B	A-C	A-M	A-O	B-C	B-O	C-C	C-M	C-O	A-B-O
Magdalena de Kino - Nogales (Cuota)	19	3	0	4	0	0	5	0	6	0	0	0	0	1	0	0	0
Magdalena de Kino - Nogales (Libre)	2	1	0	0	0	0	1	0	0	0	0	0	0	0	0	0	0
Moctezuma - Agua Prieta	2	1	0	1	0	0	0	0	0	0	0	0	0	0	0	0	0
Ramal a Naco																	
Ramal a Puerta de México																	
Santa Ana - Sonoita (Cuota) Santa Ana - Altar	11	4	0	3	0	0	0	0	0	0	0	2	0	2	0	0	0
Santa Ana - Sonoita (Libre) Altar - Sonoita	17	2	3	5	0	0	0	1	1	0	0	2	1	2	0	0	0
Sonoita - Mexicali Sonoita - Lim. Edos. Son./B.C.	30	9	0	15	0	0	1	0	2	0	0	1	0	1	0	1	0
Sonoita - Puerto Peñasco	3	1	0	1	0	0	1	0	0	0	0	0	0	0	0	0	0
T. C. (Hermosillo - Nogales) - Huásabas	10	1	0	2	0	0	1	0	1	1	1	0	0	1	1	1	0

TOTAL DE ACCIDENTES POR TIPO DE VEHÍCULO

Totales	**217**	**47**	**4**	**59**	**1**	**7**	**17**	**2**	**33**	**3**	**1**	**13**	**1**	**21**	**3**	**4**	**1**
Porcentajes	**100.00**	**21.66**	**1.84**	**27.19**	**0.46**	**3.23**	**7.83**	**0.92**	**15.21**	**1.38**	**0.46**	**5.99**	**0.46**	**9.68**	**1.38**	**1.84**	**0.46**

Tipo de vehículo: A - Automóvil, B - Autobús, C - Camión sencillo y combinado, furgoneta y pick-up, M - Motocicletas y bicicletas, O - Otros (maquinaria agrícola y de construcción, tren y vehículos no identificados)

TIPO DE VEHÍCULOS INVOLUCRADOS

2018

SONORA

Carretera y tramo	A	B	C	M	O	A-A		A-B		A-C		A-M		A-O		B-C		B-O		C-C		C-M		C-O		A-B-O			Total de vehículos
						A	A	A	B	A	C	A	M	A	O	B	C	B	O	C	C	C	M	C	O	A	B	O	
Agua Prieta - Ímuris	2	0	2	1	0	0	0	0	0	3	3	0	0	0	0	0	0	0	0	0	0	0	0	0	0	0	0	0	11
Cd. Obregón - Guaymas (Cuota) Cd. Obregón - T. Der. Libramiento de Guaymas	0	0	1	0	1	1	2	0	0	11	9	1	1	0	0	3	4	0	0	6	7	0	0	0	0	1	1	1	50
Empalme - Guaymas (Libre)	0	0	0	0	0	1	3	0	0	0	0	1	1	0	0	0	0	0	0	0	0	0	0	0	0	0	0	0	6
Guaymas - Hermosillo T. Der. Libramiento de Guaymas - Hermosillo	6	0	9	0	3	4	6	0	0	4	4	0	0	0	0	1	1	0	0	3	3	0	0	2	2	0	0	0	48
Hermosillo - Magdalena de Kino (Cuota)	11	0	9	0	2	1	1	0	0	5	5	0	0	0	0	1	1	0	0	3	3	1	1	0	0	0	0	0	44
Hermosillo - Yécora	2	0	1	0	0	0	0	0	0	0	0	0	0	0	0	0	0	0	0	0	0	0	0	0	0	0	0	0	3
Janos - Agua Prieta Lim. Edos. Chih./Son.- Agua Prieta	0	0	2	0	0	0	0	0	0	0	0	0	0	0	0	1	1	0	0	1	1	0	0	0	0	0	0	0	6
La Junta - Yécora Yécora - Lim. Edos. Son./Chih.																													
Libramiento de Ciudad Obregón (Cuota)	1	1	0	0	0	0	0	0	0	0	0	0	0	0	0	0	0	0	0	0	0	0	0	0	0	0	0	0	2
Libramiento de Empalme - Guaymas (Cuota)	1	0	0	0	0	0	0	0	0	1	1	0	0	0	0	0	0	0	0	0	0	0	0	0	0	0	0	0	3
Libramiento de Magdalena de Kino (Cuota)																													
Libramiento de Nogales (Cuota)																													
Los Mochis - Cd. Obregón (Cuota) Lim. Edos. Sin. /Son. - Cd. Obregón	2	0	4	0	1	1	1	1	1	2	2	0	0	0	0	2	2	0	0	1	1	1	1	0	0	0	0	0	23

TIPO DE VEHÍCULOS INVOLUCRADOS

2018

SONORA

Carretera y tramo	A	B	C	M	O	A-A		A-B		A-C		A-M		A-O		B-C		B-O		C-C		C-M		C-O		A-B-O			Total de vehículos
						A	A	A	B	A	C	A	M	A	O	B	C	B	O	C	C	C	M	C	O	A	B	O	
Magdalena de Kino - Nogales (Cuota)	3	0	4	0	0	5	6	0	0	6	6	0	0	0	0	0	0	0	0	1	1	0	0	0	0	0	0	0	32
Magdalena de Kino - Nogales (Libre)	1	0	0	0	0	1	1	0	0	0	0	0	0	0	0	0	0	0	0	0	0	0	0	0	0	0	0	0	3
Moctezuma - Agua Prieta	1	0	1	0	0	0	0	0	0	0	0	0	0	0	0	0	0	0	0	0	0	0	0	0	0	0	0	0	2
Ramal a Naco																													
Ramal a Puerta de México																													
Santa Ana - Sonoita (Cuota) Santa Ana - Altar	4	0	3	0	0	0	0	0	0	0	0	0	0	0	0	2	2	0	0	2	2	0	0	0	0	0	0	0	15
Santa Ana - Sonoita (Libre) Altar - Sonoita	2	3	5	0	0	0	0	1	1	1	1	0	0	0	0	2	2	1	1	2	2	0	0	0	0	0	0	0	24
Sonoita - Mexicali Sonoita - Lim. Edos. Son./B.C.	9	0	15	0	0	1	1	0	0	2	2	0	0	0	0	1	1	0	0	1	1	0	0	1	1	0	0	0	36
Sonoita - Puerto Peñasco	1	0	1	0	0	1	1	0	0	0	0	0	0	0	0	0	0	0	0	0	0	0	0	0	0	0	0	0	4
T. C. (Hermosillo - Nogales) - Huásabas	1	0	2	0	0	1	1	0	0	1	1	1	1	2	1	0	0	0	0	1	1	1	1	1	1	0	0	0	18

TIPO DE VEHÍCULOS INVOLUCRADOS

2018

SONORA

Carretera y tramo	A	B	C	M	O	A-A		A-B		A-C		A-M		A-O		B-C		B-O		C-C		C-M		C-O		A-B-O			Total de vehículos
						A	A	A	B	A	C	A	M	A	O	B	C	B	O	C	C	C	M	C	O	A	B	O	
Totales	**47**	**4**	**59**	**1**	**7**	**17**	**23**	**2**	**2**	**36**	**34**	**3**	**3**	**2**	**1**	**13**	**14**	**1**	**1**	**21**	**22**	**3**	**3**	**4**	**4**	**1**	**1**	**1**	**330**
	47	**4**	**59**	**1**	**7**	**40**		**4**		**70**		**6**		**3**		**27**		**2**		**43**		**6**		**8**		**3**			**330**

TOTAL DE TIPOS DE VEHÍCULOS INVOLUCRADOS

	Tipo de vehículo	Total de vehículos	Porcentaje
A	Automóvil	131	39.70
B	Autobús	21	6.36
C	Camión sencillo y combinado, furgoneta y Pick up	157	47.58
M	Motocicletas y bicicletas	7	2.12
O	Otros (maquinaria agrícola y de construcción, tren y vehículos no identificados)	14	4.24
	Total	330	100.00

RED CARRETERA LIBRE Y DE CUOTA

2018

SONORA

Clasificación	Longitud (km)	Accidentes	Heridos	Muertos	Daños materiales (millones)	Vehículos - Kilómetro (millones)	Índice de accidentes por 10^6 de Veh-Km
Cuota	**594.70**	**85**	**117**	**33**	**14.4585**	**2,395.953**	**0.035**
Libre	**1,646.39**	**132**	**155**	**44**	**16.3475**	**2,904.208**	**0.045**
Resumen del estado	**2,241.09**	**217**	**272**	**77**	**30.8060**	**5,300.160**	**0.041**

TABASCO

Estadística de Accidentes de Tránsito, Año 2018

ÍNDICES DE ACCIDENTALIDAD

2018

TABASCO

ÍNDICE DE ACCIDENTES EN EL ESTADO POR CADA 10^6 VEH-KM

$\overline{I}_{\text{Veh-km}}^{A} = 0.148$



NOTAS

2018

TABASCO

1. Tanto la longitud de la red carretera como los tramos bajo la vigilancia de la Policía Federal están en proceso de actualización, razón por la cual existen algunas diferencias respecto a las versiones de años anteriores de este documento.

ACCIDENTES DE TRÁNSITO

2018

TABASCO

Carretera y tramo	Longitud del camino (km)	Veh-km (millones)	Accidentes				Saldos			Índices por 10^6 de Veh-km		Índices por 10^5 de Veh-km		
			Total	Con muertos	Sólo con heridos	Equivalentes (1)	Muertos	Heridos	Daños materiales (millones)	Accidentes	Peligrosidad	Accidentes mortales	Muertos	Heridos
Coatzacoalcos - Villahermosa Lim. Edos. Ver./Tab. - Villahermosa	129.670	1,182.855	184	14	19	372	16	46	11.4216	0.156	0.314	0.001	0.001	0.004
El Suspiro - Tenosique Lim. Edos. Chis./Tab. - Tenosique	68.590	85.041	6	0	2	14	0	4	0.5150	0.071	0.165	0.000	0.000	0.005
Ent. Agua Dulce - Cárdenas (Cuota)	53.610	174.715	48	2	3	148	6	32	5.1510	0.275	0.847	0.001	0.003	0.018
Las Choapas - Ocozocoautla (Cuota) Caseta de Cobro Malpasito - Lim. Edos. Tab./Chis.	17.020	16.705	4	2	0	28	4	0	0.7600	0.239	1.676	0.012	0.024	0.000
Libramiento Villahermosa Ent. Loma de Caballo - Ent. Nacajuca	23.170	30.902	12	2	0	34	2	5	0.7270	0.388	1.100	0.006	0.006	0.016
Malpaso - El Bellote (km 55.000 - 184.514)	129.510	604.202	56	1	1	64	1	1	3.1577	0.093	0.106	0.000	0.000	0.000
Ramal a Aeropuerto de Villahermosa	1.500	8.234	1	0	0	1	0	0	0.0350	0.121	0.121	0.000	0.000	0.000
San Marcos - Palizada T. C. (Villahermosa - Francisco Escárcega) - Lim. Edos. Tab./Camp.	1.500	0.445												
Tenosique - El Ceibo	56.000	18.854												
Villahermosa - Cd. del Carmen Villahermosa - Lim. Edos. Tab./Camp.	99.750	661.910	98	14	13	256	16	31	5.4192	0.148	0.387	0.002	0.002	0.005
Villahermosa - Escopetazo Villahermosa - Lim. Edos. Tab./Chis.	61.550	477.963	73	6	5	129	6	10	2.7963	0.153	0.270	0.001	0.001	0.002
Villahermosa - Francisco Escárcega (km 0.000 - km 78.15)	78.150	474.977	72	2	8	124	2	20	3.7185	0.152	0.261	0.000	0.000	0.004
Villahermosa - Francisco Escárcega (km 145.000 - km 154.600)	9.600	14.762	3	1	1	21	2	3	0.0900	0.203	1.423	0.007	0.014	0.020

ACCIDENTES DE TRÁNSITO

2018

TABASCO

Carretera y tramo	Longitud del camino (km)	Veh-km (millones)	Accidentes				Saldos			Índices por 10^6 de Veh-km		Índices por 10^5 de Veh-km		
			Total	Con muertos	Sólo con heridos	Equivalentes (1)	Muertos	Heridos	Daños materiales (millones)	Accidentes	Peligrosidad	Accidentes mortales	Muertos	Heridos
TOTAL DE ACCIDENTES DE TRÁNSITO														
Tabasco	**729.620**	**3,751.563**	**557**	**44**	**52**	**1,191**	**55**	**152**	**33.7913**	**0.148**	**0.317**	**0.001**	**0.001**	**0.004**

NOTA: (1) Para accidentes equivalentes un muerto = 6 accidentes y un herido = 2 accidentes

ACCIDENTES Y SALDOS POR MES

2018

TABASCO

Carretera y tramo	Saldos	Enero	Febrero	Marzo	Abril	Mayo	Junio	Julio	Agosto	Septiembre	Octubre	Noviembre	Diciembre
Coatzacoalcos - Villahermosa Lim. Edos. Ver./Tab. - Villahermosa	Accidentes	13	18	13	18	11	20	14	14	13	15	15	20
	Muertos	1	2	1	1	1	2	1	2	0	1	1	3
	Heridos	1	1	1	6	1	2	6	4	0	0	10	14
	Daños materiales (millones)	0.5515	2.5406	0.6935	0.6530	0.7690	0.8735	0.8355	0.6485	0.4570	1.6300	0.5245	1.2450
El Suspiro - Tenosique Lim. Edos. Chis./Tab. - Tenosique	Accidentes			1		1			1		1	2	
	Muertos			0		0			0		0	0	
	Heridos			3		1			0		0	0	
	Daños materiales (millones)			0.1500		0.0600			0.1000		0.0700	0.1350	
Ent. Agua Dulce - Cárdenas (Cuota)	Accidentes	3	1	2	2	4	4	7	5	4	2	9	5
	Muertos	0	0	0	0	0	0	0	0	1	0	5	0
	Heridos	5	0	0	0	8	0	0	5	0	0	14	0
	Daños materiales (millones)	0.6400	0.2500	0.3000	0.3950	0.2900	0.0910	0.5750	0.9800	0.3050	0.3400	0.5250	0.4600
Las Choapas - Ocozocoautla (Cuota) Caseta de Cobro Malpasito - Lim. Edos. Tab./Chis.	Accidentes					1		1				1	1
	Muertos					0		0				1	3
	Heridos					0		0				0	0
	Daños materiales (millones)					0.4000		0.1000				0.0000	0.2600
Libramiento Villahermosa Ent. Loma de Caballo - Ent. Nacajuca	Accidentes	1			1	2	2	1	2	1	1		1
	Muertos	0			1	1	0	0	0	0	0		0
	Heridos	0			4	1	0	0	0	0	0		0
	Daños materiales (millones)	0.0500			0.0600	0.1000	0.0120	0.0400	0.3800	0.0300	0.0400		0.0150
Malpaso - El Bellote (km 55.000 - 184.514)	Accidentes	5	4	2	3	8	2	7	5	4	6	4	6
	Muertos	1	0	0	0	0	0	0	0	0	0	0	0
	Heridos	1	0	0	0	0	0	0	0	0	0	0	0
	Daños materiales (millones)	0.3632	0.2060	0.3050	0.1500	0.1890	0.1480	0.4120	0.2400	0.2950	0.3180	0.1125	0.4190
Ramal a Aeropuerto de Villahermosa	Accidentes										1		
	Muertos										0		
	Heridos										0		
	Daños materiales (millones)										0.0350		

ACCIDENTES Y SALDOS POR MES

2018

TABASCO

Carretera y tramo	Saldos	Enero	Febrero	Marzo	Abril	Mayo	Junio	Julio	Agosto	Septiembre	Octubre	Noviembre	Diciembre
San Marcos - Palizada T. C. (Villahermosa - Francisco Escárcega) - Lim. Edos. Tab./Camp.	Accidentes												
	Muertos												
	Heridos												
	Daños materiales (millones)												
Tenosique - El Ceibo	Accidentes												
	Muertos												
	Heridos												
	Daños materiales (millones)												
Villahermosa - Cd. del Carmen Villahermosa - Lim. Edos. Tab./Camp.	Accidentes	11	6	4	10	9	9	12	5	7	6	9	10
	Muertos	1	1	0	2	2	3	1	2	0	2	1	1
	Heridos	9	1	0	5	3	5	1	0	0	0	4	3
	Daños materiales (millones)	0.5997	0.3250	0.0980	0.7315	0.2800	0.6820	0.5460	0.2150	0.3570	0.5050	0.2750	0.8050
Villahermosa - Escopetazo Villahermosa - Lim. Edos. Tab./Chis.	Accidentes	7	7	11	5	7	4	2	7	3	5	3	12
	Muertos	2	0	1	1	1	0	0	0	0	0	0	1
	Heridos	1	1	1	1	0	4	0	0	0	0	0	2
	Daños materiales (millones)	0.2770	0.2230	0.4345	0.1160	0.1720	0.3320	0.1500	0.2528	0.1050	0.2060	0.1800	0.3480
Villahermosa - Francisco Escárcega (km 0.000 - km 78.15)	Accidentes	5	4	9	7	2	5	5	7	7	6	10	5
	Muertos	0	0	1	0	1	0	0	0	0	0	0	0
	Heridos	1	0	0	0	5	1	3	3	4	0	1	2
	Daños materiales (millones)	0.1480	0.2455	0.4460	0.3710	0.1700	0.2870	0.2600	0.2570	0.2650	0.5530	0.4350	0.2810
Villahermosa - Francisco Escárcega (km 145.000 - km 154.600)	Accidentes	1				1			1				
	Muertos	2				0			0				
	Heridos	2				1			0				
	Daños materiales (millones)	0.0600				0.0050			0.0250				

ACCIDENTES Y SALDOS POR MES

2018

TABASCO

Carretera y tramo	Saldos	Enero	Febrero	Marzo	Abril	Mayo	Junio	Julio	Agosto	Septiembre	Octubre	Noviembre	Diciembre
TOTAL DE ACCIDENTES Y SALDOS POR MES													
Tabasco	**Accidentes**	**46**	**40**	**42**	**46**	**46**	**46**	**49**	**47**	**39**	**43**	**53**	**60**
	Muertos	**7**	**3**	**3**	**5**	**6**	**5**	**2**	**4**	**1**	**3**	**8**	**8**
	Heridos	**20**	**3**	**5**	**16**	**20**	**12**	**10**	**12**	**4**	**0**	**29**	**21**
	Daños materiales (millones)	**2.6894**	**3.7901**	**2.4270**	**2.4765**	**2.4350**	**2.4255**	**2.9185**	**3.0983**	**1.8140**	**3.6970**	**2.1870**	**3.8330**

ACCIDENTES POR DÍA DE LA SEMANA Y CONDICIONES DE LUZ

2018

TABASCO

Carretera y tramo	Accidentes	Día de la semana							Condiciones de luz			
		Lunes	Martes	Miércoles	Jueves	Viernes	Sábado	Domingo	Día	Crepúsculo	Noche	Alumbrado público
Coatzacoalcos - Villahermosa Lim. Edos. Ver./Tab. - Villahermosa	Accidentes	24	17	33	22	32	31	25	90	5	89	
	Accidentes mortales	3	2	3	2	1	1	2	4	1	9	
El Suspiro - Tenosique Lim. Edos. Chis./Tab. - Tenosique	Accidentes	1	2		1	1	1		5		1	
	Accidentes mortales	0	0		0	0	0		0		0	
Ent. Agua Dulce - Cárdenas (Cuota)	Accidentes	7	8	4	14	5	7	3	23	2	23	
	Accidentes mortales	0	0	0	0	0	2	0	0	0	2	
Las Choapas - Ocozocoautla (Cuota) Caseta de Cobro Malpasito - Lim. Edos. Tab./Chis.	Accidentes					2	1	1			4	
	Accidentes mortales					0	1	1			2	
Libramiento Villahermosa Ent. Loma de Caballo - Ent. Nacajuca	Accidentes	3	2		3	1	1	2	7		5	
	Accidentes mortales	1	0		1	0	0	0	1		1	
Malpaso - El Bellote (km 55.000 - 184.514)	Accidentes	5	10	5	6	10	10	10	31	1	24	
	Accidentes mortales	0	0	0	0	1	0	0	1	0	0	
Ramal a Aeropuerto de Villahermosa	Accidentes	1									1	
	Accidentes mortales	0									0	
San Marcos - Palizada T. C. (Villahermosa - Francisco Escárcega) - Lim. Edos. Tab./Camp.	Accidentes											
	Accidentes mortales											
Tenosique - El Ceibo	Accidentes											
	Accidentes mortales											
Villahermosa - Cd. del Carmen Villahermosa - Lim. Edos. Tab./Camp.	Accidentes	13	12	9	17	8	16	23	42	4	52	
	Accidentes mortales	3	3	0	2	1	2	3	5	2	7	
Villahermosa - Escopetazo Villahermosa - Lim. Edos. Tab./Chis.	Accidentes	10	10	8	8	6	14	17	45	3	25	
	Accidentes mortales	1	1	1	2	0	0	1	6	0	0	

ACCIDENTES POR DÍA DE LA SEMANA Y CONDICIONES DE LUZ

2018

TABASCO

Carretera y tramo	Accidentes	Día de la semana							Condiciones de luz			
		Lunes	Martes	Miércoles	Jueves	Viernes	Sábado	Domingo	Día	Crepúsculo	Noche	Alumbrado público
Villahermosa - Francisco Escárcega (km 0.000 - km 78.15)	Accidentes	7	9	7	10	9	11	19	41	2	29	
	Accidentes mortales	0	1	0	0	0	0	1	1	0	1	
Villahermosa - Francisco Escárcega (km 145.000 - km 154.600)	Accidentes			1	2				3			
	Accidentes mortales			0	1				1			

TOTAL DE ACCIDENTES DE POR DÍA DE LA SEMANA Y CONDICIONES DE LUZ

Tabasco	**Accidentes**	**71**	**70**	**67**	**83**	**74**	**92**	**100**	**287**	**17**	**253**	**0**
	Accidentes mortales	**8**	**7**	**4**	**8**	**3**	**6**	**8**	**19**	**3**	**22**	**0**

ACCIDENTES EN PERIODOS FESTIVOS

2018

TABASCO

Carretera y tramo	Saldos	Año nuevo 01/Ene/2018	Día de la Constitución 03/Feb/2018 05/Feb/2018	Natalicio Benito Juárez 17/Mar/2018 19/Mar/2018	Días Santos 29/Mar/2018 01/Abr/2018	Día del trabajo 01/May/2018	Batalla de Puebla 05/May/2018	Indepen-dencia 15/Sep/2018 16/Sep/2018	Día de muertos 02/Nov/2018 04/Nov/2018	Revolución 16/Nov/2018 19/Nov/2018	Navidad 22/Dic/2018 25/Dic/2018
Coatzacoalcos - Villahermosa Lim. Edos. Ver./Tab. - Villahermosa	Accidentes	1	2	4	2	1			2	4	2
	Muertos	1	0	0	0	1			0	0	0
	Heridos	0	0	1	0	0			0	4	0
	Daños materiales (millones)	0.0300	0.5300	0.0980	0.0900	0.0810			0.0350	0.0835	0.1750
El Suspiro - Tenosique Lim. Edos. Chis./Tab. - Tenosique	Accidentes										
	Muertos										
	Heridos										
	Daños materiales (millones)										
Ent. Agua Dulce - Cárdenas (Cuota)	Accidentes					1				1	1
	Muertos					0				5	0
	Heridos					0				14	0
	Daños materiales (millones)					0.1500				0.0900	0.0500
Las Choapas - Ocozocoautla (Cuota) Caseta de Cobro Malpasito - Lim. Edos. Tab./Chis.	Accidentes										
	Muertos										
	Heridos										
	Daños materiales (millones)										
Libramiento Villahermosa Ent. Loma de Caballo - Ent. Nacajuca	Accidentes										
	Muertos										
	Heridos										
	Daños materiales (millones)										
Malpaso - El Bellote (km 55.000 - 184.514)	Accidentes	1		2			3	1			1
	Muertos	0		0			0	0			0
	Heridos	0		0			0	0			0
	Daños materiales (millones)	0.2000		0.3050			0.0390	0.1100			0.1000
Ramal a Aeropuerto de Villahermosa	Accidentes										
	Muertos										
	Heridos										
	Daños materiales (millones)										

ACCIDENTES EN PERIODOS FESTIVOS

2018

TABASCO

Carretera y tramo	Saldos	Año nuevo 01/Ene/2018	Día de la Constitución 03/Feb/2018 05/Feb/2018	Natalicio Benito Juárez 17/Mar/2018 19/Mar/2018	Días Santos 29/Mar/2018 01/Abr/2018	Día del trabajo 01/May/2018	Batalla de Puebla 05/May/2018	Indepen-dencia 15/Sep/2018 16/Sep/2018	Día de muertos 02/Nov/2018 04/Nov/2018	Revolución 16/Nov/2018 19/Nov/2018	Navidad 22/Dic/2018 25/Dic/2018
San Marcos - Palizada T. C. (Villahermosa - Francisco Escárcega) - Lim. Edos. Tab./Camp.	Accidentes										
	Muertos										
	Heridos										
	Daños materiales (millones)										
Tenosique - El Ceibo	Accidentes										
	Muertos										
	Heridos										
	Daños materiales (millones)										
Villahermosa - Cd. del Carmen Villahermosa - Lim. Edos. Tab./Camp.	Accidentes	1		1	2	1				3	2
	Muertos	1		0	0	1				0	0
	Heridos	0		0	0	0				0	0
	Daños materiales (millones)	0.0350		0.0200	0.0700	0.0500				0.0650	0.1950
Villahermosa - Escopetazo Villahermosa - Lim. Edos. Tab./Chis.	Accidentes	1	1	1	2		1				1
	Muertos	0	0	0	0		0				0
	Heridos	0	1	0	0		0				0
	Daños materiales (millones)	0.0300	0.0450	0.0250	0.0130		0.0060				0.0100
Villahermosa - Francisco Escárcega (km 0.000 - km 78.15)	Accidentes		1	2	1			1	4	1	
	Muertos		0	1	0			0	0	0	
	Heridos		0	0	0			0	0	0	
	Daños materiales (millones)		0.0150	0.1850	0.0060			0.0200	0.1450	0.0800	
Villahermosa - Francisco Escárcega (km 145.000 - km 154.600)	Accidentes										
	Muertos										
	Heridos										
	Daños materiales (millones)										

ACCIDENTES EN PERIODOS FESTIVOS

2018

TABASCO

Carretera y tramo	Saldos	Año nuevo 01/Ene/2018	Día de la Constitución 03/Feb/2018 05/Feb/2018	Natalicio Benito Juárez 17/Mar/2018 19/Mar/2018	Días Santos 29/Mar/2018 01/Abr/2018	Día del trabajo 01/May/2018	Batalla de Puebla 05/May/2018	Indepen-dencia 15/Sep/2018 16/Sep/2018	Día de muertos 02/Nov/2018 04/Nov/2018	Revolución 16/Nov/2018 19/Nov/2018	Navidad 22/Dic/2018 25/Dic/2018
TOTAL DE ACCIDENTES EN PERIODOS FESTIVOS											
Tabasco	**Accidentes**	**4**	**4**	**10**	**7**	**3**	**4**	**2**	**6**	**9**	**7**
	Muertos	**2**	**0**	**1**	**0**	**2**	**0**	**0**	**0**	**5**	**0**
	Heridos	**0**	**1**	**1**	**0**	**0**	**0**	**0**	**0**	**18**	**0**
	Daños materiales (millones)	**0.2950**	**0.5900**	**0.6330**	**0.1790**	**0.2810**	**0.0450**	**0.1300**	**0.1800**	**0.3185**	**0.5300**

ACCIDENTES POR KILÓMETRO

2018

TABASCO

CARRETERA Y TRAMO: Coatzacoalcos - Villahermosa Lim. Edos. Ver./Tab. - Villahermosa INICIA EN KM: 41+480 FINALIZA EN KM: 171+150

SALDOS	CAUSAS	KILÓMETRO
1 0 0 20,000	1 0 0 0 0	40 C A
1 0 0 90,000	0 1 0 0 0	
		45
1 0 0 30,000	1 0 0 0 0	50 D
1 0 0 18,000	1 0 0 0 0	A
1 0 0 20,000	0 1 0 0 0	55 A
1 0 0 20,000	1 0 0 0 0	A
2 0 0 170,000	1 1 0 0 0	60 A N
2 0 3 50,000	2 0 0 0 0	65 A A Δ Δ Δ Δ Δ Δ
1 0 0 30,000	1 0 0 0 0	A
1 0 0 80,000	1 0 0 0 0	70 A
1 0 0 20,000	1 0 0 0 0	75 A
1 0 0 55,000	2 0 0 0 0	D
1 1 0 30,000	1 0 2 0 1	Δ Δ Δ Δ Δ Δ
1 0 0 13,000	1 0 0 0 0	80 G
1 0 0 20,000	1 0 0 0 0	A
1 0 0 410,000	1 0 0 0 0	F
1 0 0 70,000	1 0 0 0 0	A

ACCIDENTES | MUERTOS | HERIDOS | DAÑOS | MATERIALES | CONDUCTOR | VEHÍCULO | CAMINO | GANADO | A. NATURAL

5 10 15 20 25 30 35 40 45 50 55 60 65 70 75 80 85 90

NÚMERO Y CLASIFICACIÓN DE ACCIDENTES

CLAVE	CLASIFICACIÓN DEL ACCIDENTE	CLAVE	CLASIFICACIÓN DEL ACCIDENTE
A	SALIDA DEL CAMINO	J	COLISIÓN CON BICICLETA
B	VOLCADURA	K	COLISIÓN SIN ESPECIFICAR
C	CHOQUE POR ALCANCE	L	COLISIÓN CONTRA VEHÍCULO
D	CHOQUE LATERAL	M	CHOQUE CONTRA SEMOVIENTE
E	CHOQUE CONTRA OBJETO FIJO	N	RELATIVO A LA CARGA
F	CHOQUE FRONTAL	O	OTROS
G	COLISIÓN CON MOTOCICLETA		- COLISIÓN CONTRA JINETE - CHOQUE CONTRA OTROS OBJETOS
H	ATROPELLAMIENTO		- CAIDA DE PASAJERO - DESPRENDIMIENTO DE EJE/NEUMÁTICO
			- INCENDIO - SIN DATO

ACCIDENTES EQUIVALENTES

Ѧ	UN MUERTO = 6 ACCIDENTES
Δ	UN HERIDO = 2 ACCIDENTES

ACCIDENTES POR KILÓMETRO

2018

TABASCO

CARRETERA Y TRAMO: Coatzacoalcos - Villahermosa Lim. Edos. Ver./Tab. - Villahermosa INICIA EN KM: 41+480 FINALIZA EN KM: 171+150

KM	CLAVE	ACCIDENTES	MUERTOS	HERIDOS	DAÑOS	MATERIALES	CONDUCTOR	VEHÍCULO	CAMINO	GANADO	A. NATURAL
85	A	1	0	0	60,000		1	0	0	0	0
90	A	1	0	0	150,000		1	0	0	0	0
95	E	1	0	0	70,000		0	0	0	1	0
	A	1	0	0	40,000		1	0	0	0	0
100	A C C	3	0	0	185,000		3	0	0	0	1
	A	1	0	0	15,000		1	0	0	0	0
	F	1	0	0	100,000		1	0	0	0	0
	K	1	0	0	41,500		0	1	0	0	0
	A A A ⛐ ⛐ ⛐ ⛐ ⛐	3	1	0	260,000		3	0	0	0	0
105	D D	2	0	0	155,000		2	0	1	0	1
	C	1	0	0	250,000		1	0	0	0	0
	A A A	3	0	0	245,000		3	0	0	0	0
	A	1	0	0	70,000		1	0	0	0	0
110	A D	2	0	0	70,000		2	0	0	0	0
	A A	2	0	0	205,000		2	0	2	0	1
	C ⛐ ⛐ ⛐ ⛐ ⛐ ⛐ Δ Δ	1	1	1	50,000		1	0	0	0	0
	A C	2	0	0	18,000		1	0	0	0	0
	A	1	0	0	100,000		1	0	0	0	0
115	A D	2	0	0	95,000		2	0	0	0	0
	A A G ⛐ ⛐ ⛐ ⛐ ⛐ ⛐ ⛐ ⛐ ⛐ ⛐ ⛐ ⛐ ⛐ ⛐ ⛐ ⛐	3	3	0	155,000		2	0	0	0	0
	A G G G L L ⛐ ⛐ ⛐ ⛐ ⛐ ⛐ ⛐ ⛐ ⛐ ⛐ ⛐ ⛐	6	2	0	306,500		6	0	0	0	0
	C D D E	4	0	0	166,000		4	0	0	0	0
120	C	1	0	0	60,000		1	0	0	0	0
	E	1	0	0	20,000		1	0	0	0	0
	A C D E J ⛐ ⛐ ⛐ ⛐ ⛐ ⛐	5	1	0	235,600		5	0	0	0	0
	A A J	3	0	0	145,500		3	0	0	0	0
	E	1	0	0	40,000		1	0	0	0	0
125	A A A D ⛐ ⛐ ⛐ ⛐ ⛐ ⛐	4	1	0	200,000		4	0	0	0	0
	A A C	3	0	0	180,000		3	0	0	0	0
	A C C L ⛐ ⛐ ⛐ ⛐ ⛐ ⛐	4	1	0	636,000		4	0	0	0	0
	C	1	0	0	30,000		1	0	0	0	0
	C	1	0	0	70,000		1	0	0	0	0

5 10 15 20 25 30 35 40 45 50 55 60 65 70 75 80 85 90

NÚMERO Y CLASIFICACIÓN DE ACCIDENTES

CLAVE	CLASIFICACIÓN DEL ACCIDENTE
A	SALIDA DEL CAMINO
B	VOLCADURA
C	CHOQUE POR ALCANCE
D	CHOQUE LATERAL
E	CHOQUE CONTRA OBJETO FIJO
F	CHOQUE FRONTAL
G	COLISIÓN CON MOTOCICLETA
H	ATROPELLAMIENTO
J	COLISIÓN CON BICICLETA
K	COLISIÓN SIN ESPECIFICAR
L	COLISIÓN CONTRA VEHÍCULO
M	CHOQUE CONTRA SEMOVIENTE
N	RELATIVO A LA CARGA
O	OTROS

- COLISIÓN CONTRA JINETE
- CAIDA DE PASAJERO
- INCENDIO
- CHOQUE CONTRA OTROS OBJETOS
- DESPRENDIMIENTO DE EJE/NEUMÁTICO
- SIN DATO

ACCIDENTES EQUIVALENTES

⛐	UN MUERTO = 6 ACCIDENTES
Δ	UN HERIDO = 2 ACCIDENTES

ACCIDENTES POR KILÓMETRO

2018

TABASCO

CARRETERA Y TRAMO: Coatzacoalcos - Villahermosa Lim. Edos. Ver./Tab. - Villahermosa INICIA EN KM: 41+480 FINALIZA EN KM: 171+150

ACCIDENTES	MUERTOS	HERIDOS	DAÑOS	MATERIALES	CONDUCTOR	VEHÍCULO	CAMINO	GANADO	A. NATURAL
2	0	0	200,000		2	0	2	0	1
5	0	0	450,000		5	0	2	0	1
2	0	0	230,000		2	0	0	0	0
2	0	0	45,000		2	1	2	0	1
4	0	0	156,000		4	1	0	0	0
2	0	0	90,000		2	0	0	0	0
2	0	3	60,000		2	0	0	0	0
2	0	0	35,000		1	0	0	0	0
2	0	1	160,000		1	0	0	1	0
2	0	0	50,000		2	0	2	0	1
1	0	0	850,000		1	0	0	0	0
2	0	4	60,000		2	0	2	0	1
4	0	1	169,000		3	1	0	0	0
2	1	0	95,000		2	0	2	0	1
1	0	10	60,000		1	0	2	0	1
2	0	0	145,000		2	0	0	0	0
3	0	3	62,000		2	0	2	0	1
5	0	5	242,000		4	0	4	0	3
2	0	1	32,000		2	0	0	0	0
7	0	0	204,500		8	0	2	0	2
4	2	0	455,000		4	0	1	0	0
5	1	4	121,000		4	0	0	0	0
8	1	1	341,500		8	0	2	0	1
1	0	0	10,000		1	0	0	0	0
2	0	2	160,000		2	0	0	0	0
2	0	1	60,000		2	0	0	0	0
1	0	0	30,000		1	0	2	0	1
5	0	0	184,000		4	1	2	0	0
2	0	2	102,500		2	0	0	0	0
4	0	1	187,000		4	0	0	0	0
4	0	0	640,000		4	0	0	0	0
6	0	3	165,000		6	1	1	0	2

SALIDO DE CAMINO POR KILÓMETRO



NÚMERO Y CLASIFICACIÓN DE ACCIDENTES

CLAVE	CLASIFICACIÓN DEL ACCIDENTE	CLAVE	CLASIFICACIÓN DEL ACCIDENTE
A	SALIDA DEL CAMINO	J	COLISIÓN CON BICICLETA
B	VOLCADURA	K	COLISIÓN SIN ESPECIFICAR
C	CHOQUE POR ALCANCE	L	COLISIÓN CONTRA VEHÍCULO
D	CHOQUE LATERAL	M	CHOQUE CONTRA SEMOVIENTE
E	CHOQUE CONTRA OBJETO FIJO	N	RELATIVO A LA CARGA
F	CHOQUE FRONTAL	O	OTROS
G	COLISIÓN CON MOTOCICLETA		- COLISIÓN CONTRA JINETE - CHOQUE CONTRA OTROS OBJETOS - CAIDA DE PASAJERO - DESPRENDIMIENTO DE EJE/NEUMÁTICO - INCENDIO - SIN DATO
H	ATROPELLAMIENTO		

ACCIDENTES EQUIVALENTES

🏍	UN MUERTO = 6 ACCIDENTES
Δ	UN HERIDO = 2 ACCIDENTES

ACCIDENTES POR KILÓMETRO

2018

TABASCO

CARRETERA Y TRAMO: El Suspiro - Tenosique Lim. Edos. Chis./Tab. - Tenosique INICIA EN KM: 3+310 FINALIZA EN KM: 71+900

SALDOS				CAUSAS					KILÓMETRO
1	0	0	100,000	1	0	0	0	0	15 C
1	0	0	70,000	0	0	0	1	0	20 M
1	0	0	100,000	1	0	0	0	0	20 A
1	0	3	150,000	1	0	0	0	1	25 F Δ Δ Δ Δ Δ Δ
1	0	1	60,000	1	0	2	0	0	40 A Δ Δ
ACCIDENTES	MUERTOS	HERIDOS	DAÑOS MATERIALES	CONDUCTOR	VEHÍCULO	CAMINO	GANADO	A. NATURAL	

0 5 10 15 20 25 30 35 40

5 10 15 20 25 30 35 40 45 50 55 60 65 70 75 80 85 90

NÚMERO Y CLASIFICACIÓN DE ACCIDENTES

CLAVE	CLASIFICACIÓN DEL ACCIDENTE	CLAVE	CLASIFICACIÓN DEL ACCIDENTE
A	SALIDA DEL CAMINO	J	COLISIÓN CON BICICLETA
B	VOLCADURA	K	COLISIÓN SIN ESPECIFICAR
C	CHOQUE POR ALCANCE	L	COLISIÓN CONTRA VEHÍCULO
D	CHOQUE LATERAL	M	CHOQUE CONTRA SEMOVIENTE
E	CHOQUE CONTRA OBJETO FIJO	N	RELATIVO A LA CARGA
F	CHOQUE FRONTAL	O	OTROS
G	COLISIÓN CON MOTOCICLETA		- COLISIÓN CONTRA JINETE - CHOQUE CONTRA OTROS OBJETOS - CAIDA DE PASAJERO - DESPRENDIMIENTO DE EJE/NEUMÁTICO - INCENDIO - SIN DATO
H	ATROPELLAMIENTO		

ACCIDENTES EQUIVALENTES

♿	UN MUERTO = 6 ACCIDENTES
Δ	UN HERIDO = 2 ACCIDENTES

ACCIDENTES POR KILÓMETRO

2018

TABASCO

CARRETERA Y TRAMO: El Suspiro - Tenosique Lim. Edos. Chis./Tab. - Tenosique INICIA EN KM: 3+310 FINALIZA EN KM: 71+900

KILÓMETRO	SALDOS					CAUSAS					
	ACCIDENTES	MUERTOS	HERIDOS	DAÑOS	MATERIALES	CONDUCTOR	VEHÍCULO	CAMINO	GANADO	A. NATURAL
A	1	0	0	35,000		1	0	0	0	0



CLAVE	CLASIFICACIÓN DEL ACCIDENTE	CLAVE	CLASIFICACIÓN DEL ACCIDENTE
A	SALIDA DEL CAMINO	J	COLISIÓN CON BICICLETA
B	VOLCADURA	K	COLISIÓN SIN ESPECIFICAR
C	CHOQUE POR ALCANCE	L	COLISIÓN CONTRA VEHÍCULO
D	CHOQUE LATERAL	M	CHOQUE CONTRA SEMOVIENTE
E	CHOQUE CONTRA OBJETO FIJO	N	RELATIVO A LA CARGA
F	CHOQUE FRONTAL	O	OTROS
G	COLISIÓN CON MOTOCICLETA		- COLISIÓN CONTRA JINETE - CHOQUE CONTRA OTROS OBJETOS
H	ATROPELLAMIENTO		- CAIDA DE PASAJERO - DESPRENDIMIENTO DE EJE/NEUMÁTICO
			- INCENDIO - SIN DATO

ACCIDENTES EQUIVALENTES

ⱥ UN MUERTO = 6 ACCIDENTES

Δ UN HERIDO = 2 ACCIDENTES

ACCIDENTES POR KILÓMETRO

2018

TABASCO

CARRETERA Y TRAMO: Ent. Agua Dulce - Cárdenas (Cuota) INICIA EN KM: 45+500 FINALIZA EN KM: 99+110

ACCIDENTES	MUERTOS	HERIDOS	DAÑOS	MATERIALES
2	0	0	50,000	
1	0	0	100,000	
2	0	0	260,000	
3	0	0	360,000	
1	0	0	15,000	
3	0	5	345,000	
1	0	0	80,000	
2	0	0	70,000	
1	0	0	20,000	
2	0	0	340,000	
3	0	0	270,000	
1	0	0	480,000	
1	0	0	40,000	
1	0	0	50,000	
1	0	5	80,000	
1	0	0	18,000	
4	0	0	318,000	
1	0	0	150,000	
2	0	0	405,000	
1	0	8	100,000	
1	0	0	50,000	
1	0	0	40,000	
1	0	0	80,000	
2	0	0	100,000	
2	0	0	750,000	

CONDUCTOR	VEHÍCULO	CAMINO	GANADO	A. NATURAL
2	0	0	0	0
1	0	0	0	0
1	2	0	0	0
1	0	5	0	2
0	1	0	0	0
3	0	2	0	1
1	0	0	0	0
1	2	2	0	1
1	0	0	0	0
2	0	0	0	0
3	0	2	0	1
1	0	2	0	1
0	0	0	0	0
1	0	0	0	0
0	1	0	0	0
1	0	0	0	0
4	0	0	0	0
1	0	0	0	0
1	1	0	0	0
1	0	0	0	0
1	0	0	0	0
1	0	0	0	0
1	0	0	0	0
2	0	0	0	0
2	0	0	0	0

SALDOS CAUSA KILÓMETRO

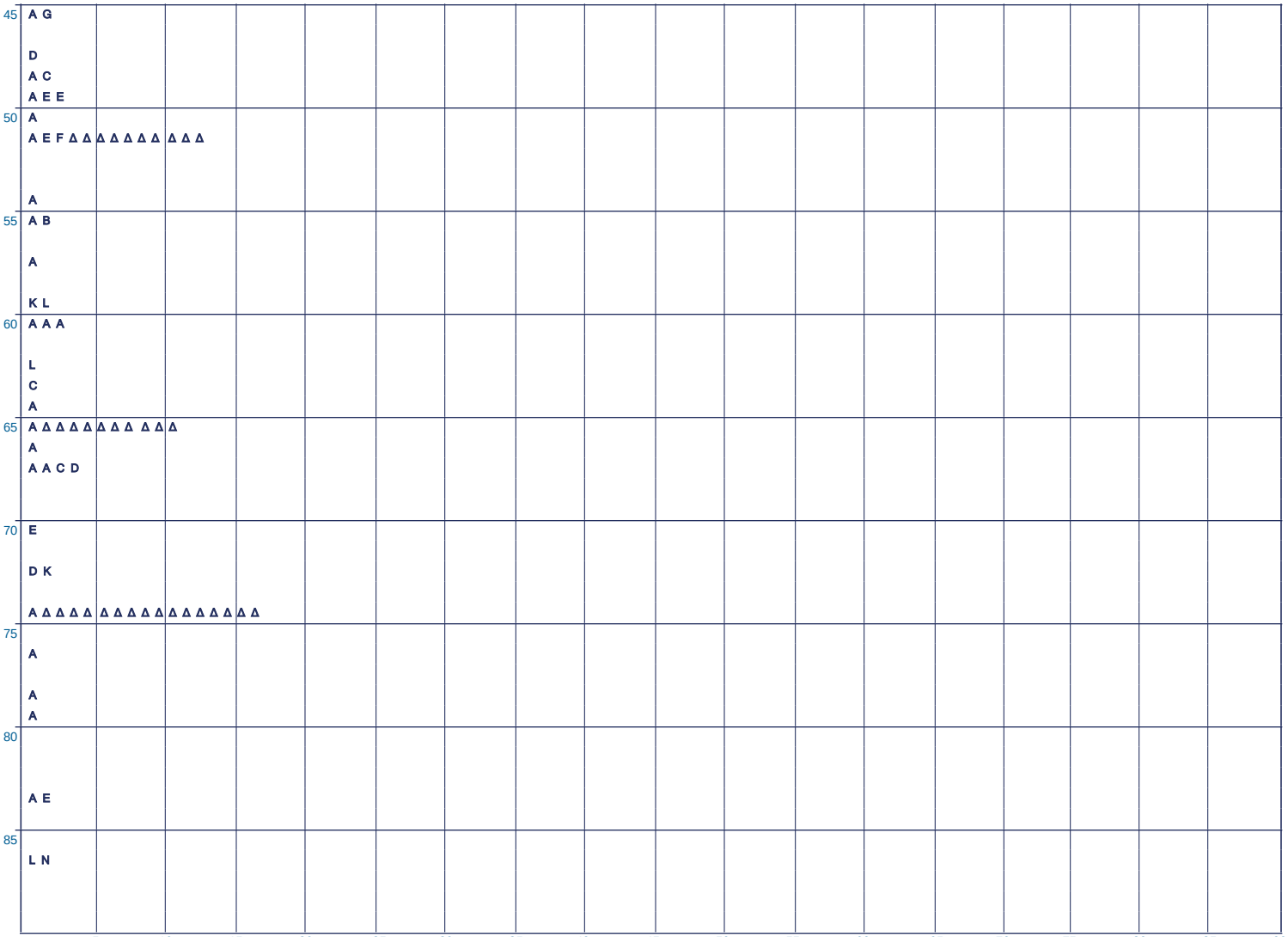

NÚMERO Y CLASIFICACIÓN DE ACCIDENTES

CLAVE	CLASIFICACIÓN DEL ACCIDENTE
A	SALIDA DEL CAMINO
B	VOLCADURA
C	CHOQUE POR ALCANCE
D	CHOQUE LATERAL
E	CHOQUE CONTRA OBJETO FIJO
F	CHOQUE FRONTAL
G	COLISIÓN CON MOTOCICLETA
H	ATROPELLAMIENTO

CLAVE	CLASIFICACIÓN DEL ACCIDENTE
J	COLISIÓN CON BICICLETA
K	COLISIÓN SIN ESPECIFICAR
L	COLISIÓN CONTRA VEHÍCULO
M	CHOQUE CONTRA SEMOVIENTE
N	RELATIVO A LA CARGA
O	OTROS

- COLISIÓN CONTRA JINETE
- CAIDA DE PASAJERO
- INCENDIO
- CHOQUE CONTRA OTROS OBJETOS
- DESPRENDIMIENTO DE EJE/NEUMÁTICO
- SIN DATO

ACCIDENTES EQUIVALENTES

♿	UN MUERTO = 6 ACCIDENTES
Δ	UN HERIDO = 2 ACCIDENTES

ACCIDENTES POR KILÓMETRO

2018

TABASCO

CARRETERA Y TRAMO: Ent. Agua Dulce - Cárdenas (Cuota) INICIA EN KM: 45+500 FINALIZA EN KM: 99+110

SALDOS				CAUSAS				
ACCIDENTES	MUERTOS	HERIDOS	DAÑOS	MATERIALES	CONDUCTOR	VEHÍCULO	CAMINO	GANADO	A. NATURAL
1	0	0	20,000		1	0	0	0	0
1	5	14	90,000		1	0	0	0	0
1	0	0	60,000		1	0	0	0	0
2	0	0	235,000		1	1	2	0	1
2	1	0	175,000		1	2	0	0	0

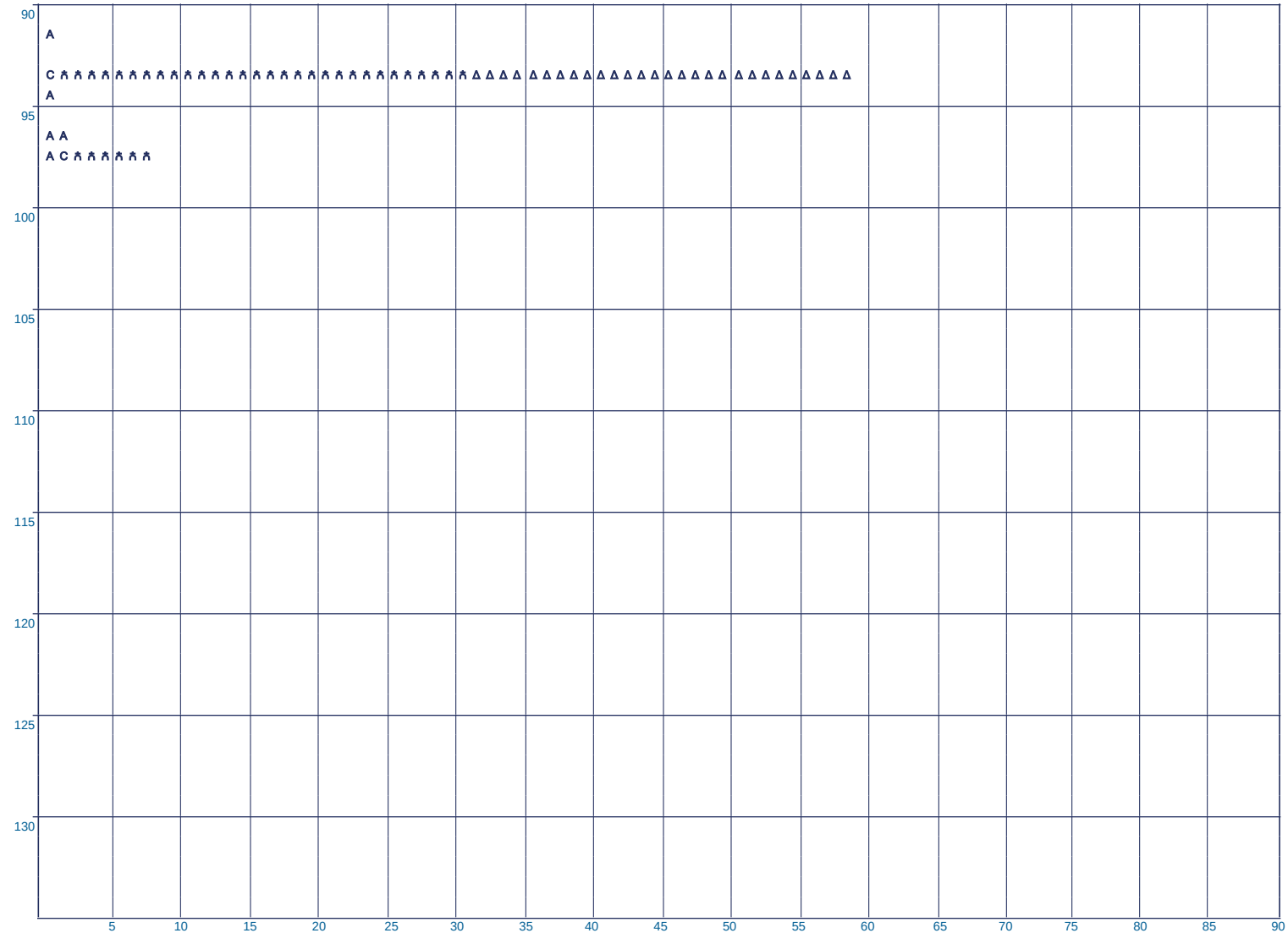

CLAVE	CLASIFICACIÓN DEL ACCIDENTE	CLAVE	CLASIFICACIÓN DEL ACCIDENTE
A	SALIDA DEL CAMINO	J	COLISIÓN CON BICICLETA
B	VOLCADURA	K	COLISIÓN SIN ESPECIFICAR
C	CHOQUE POR ALCANCE	L	COLISIÓN CONTRA VEHÍCULO
D	CHOQUE LATERAL	M	CHOQUE CONTRA SEMOVIENTE
E	CHOQUE CONTRA OBJETO FIJO	N	RELATIVO A LA CARGA
F	CHOQUE FRONTAL	O	OTROS
G	COLISIÓN CON MOTOCICLETA		- COLISIÓN CONTRA JINETE - CHOQUE CONTRA OTROS OBJETOS - CAIDA DE PASAJERO - DESPRENDIMIENTO DE EJE/NEUMÁTICO - INCENDIO - SIN DATO
H	ATROPELLAMIENTO		

ACCIDENTES EQUIVALENTES

- UN MUERTO = 6 ACCIDENTES
- Δ UN HERIDO = 2 ACCIDENTES

ACCIDENTES POR KILÓMETRO

2018

TABASCO

CARRETERA Y TRAMO: Las Choapas - Ocozocoautla (Cuota) Caseta de Cobro Malpasito - Lim. Edos. Tab./Chis. INICIA EN KM: 96+680 FINALIZA EN KM: 113+700

SALDOS	ACCIDENTES	MUERTOS	HERIDOS	DAÑOS	MATERIALES
	1	0	0	100,000	
	1	1	0	0	
	1	3	0	260,000	
	1	0	0	400,000	

CAUSAS	CONDUCTOR	VEHÍCULO	CAMINO	GANADO	A. NATURAL
	1	0	0	0	0
	1	0	0	0	0
	1	0	0	0	0
	1	0	0	0	0

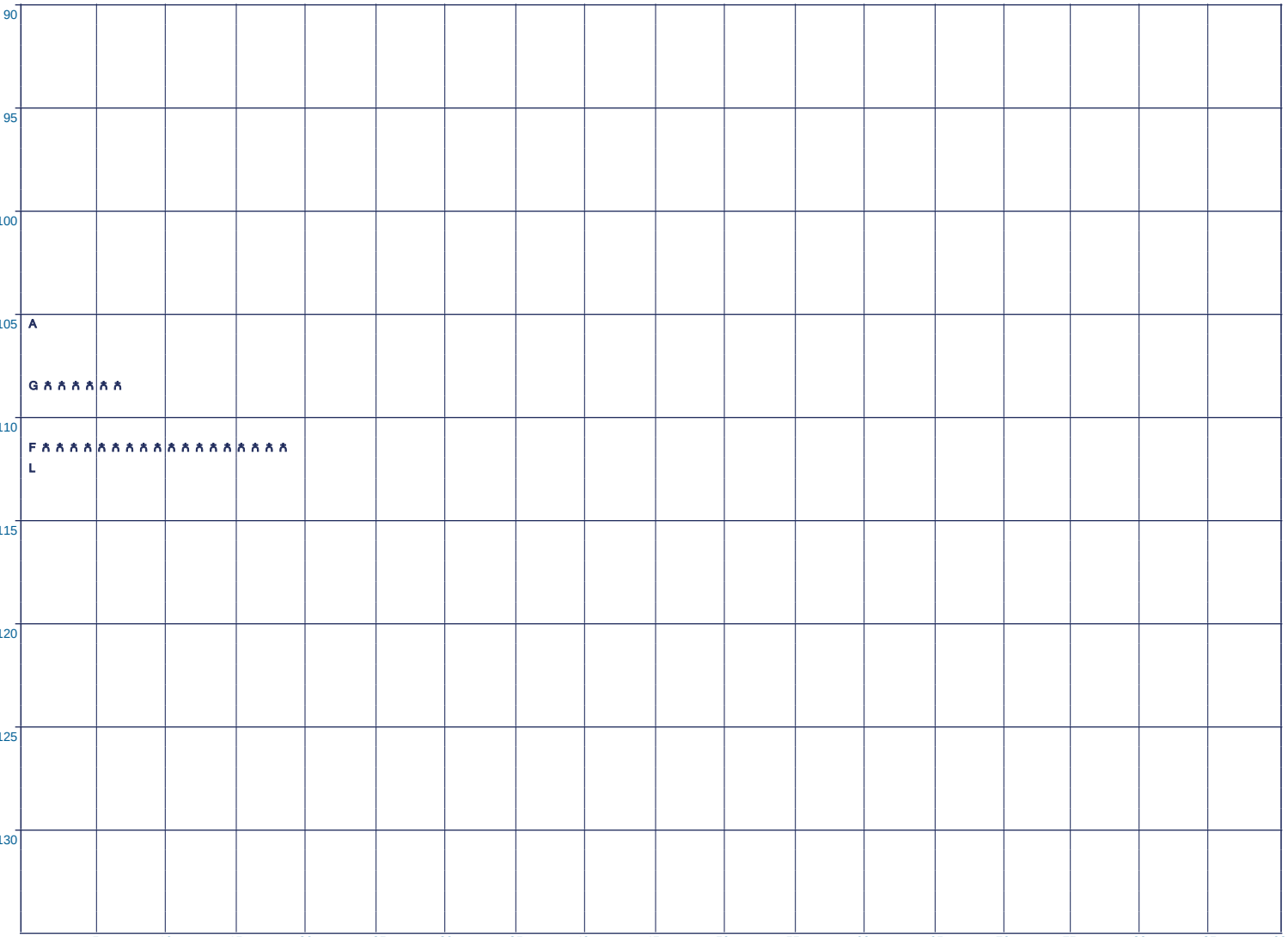

CLAVE	CLASIFICACIÓN DEL ACCIDENTE
A	SALIDA DEL CAMINO
B	VOLCADURA
C	CHOQUE POR ALCANCE
D	CHOQUE LATERAL
E	CHOQUE CONTRA OBJETO FIJO
F	CHOQUE FRONTAL
G	COLISIÓN CON MOTOCICLETA
H	ATROPELLAMIENTO

CLAVE	CLASIFICACIÓN DEL ACCIDENTE
J	COLISIÓN CON BICICLETA
K	COLISIÓN SIN ESPECIFICAR
L	COLISIÓN CONTRA VEHÍCULO
M	CHOQUE CONTRA SEMOVIENTE
N	RELATIVO A LA CARGA
O	OTROS

- COLISIÓN CONTRA JINETE
- CAIDA DE PASAJERO
- INCENDIO
- CHOQUE CONTRA OTROS OBJETOS
- DESPRENDIMIENTO DE EJE/NEUMÁTICO
- SIN DATO

ACCIDENTES EQUIVALENTES

♿	UN MUERTO = 6 ACCIDENTES
Δ	UN HERIDO = 2 ACCIDENTES

ACCIDENTES POR KILÓMETRO

2018

TABASCO

CARRETERA Y TRAMO: Libramiento Villahermosa Ent. Loma de Caballo - Ent. Nacajuca INICIA EN KM: 0+000 FINALIZA EN KM: 23+170

ACCIDENTES	MUERTOS	HERIDOS	DAÑOS	MATERIALES
2	0	0	12,000	
1	1	4	60,000	
1	1	0	0	30,000
1	0	0	350,000	
1	0	0	50,000	
2	1	1	100,000	
1	0	0	40,000	
2	0	0	70,000	
1	0	0	15,000	

CONDUCTOR	VEHÍCULO	CAMINO	GANADO	A. NATURAL
2	0	0	0	0
1	0	0	0	0
1	0	0	0	0
0	0	1	0	0
0	1	0	0	0
0	0	0	2	0
0	1	0	0	0
1	0	2	0	0
1	0	0	0	0

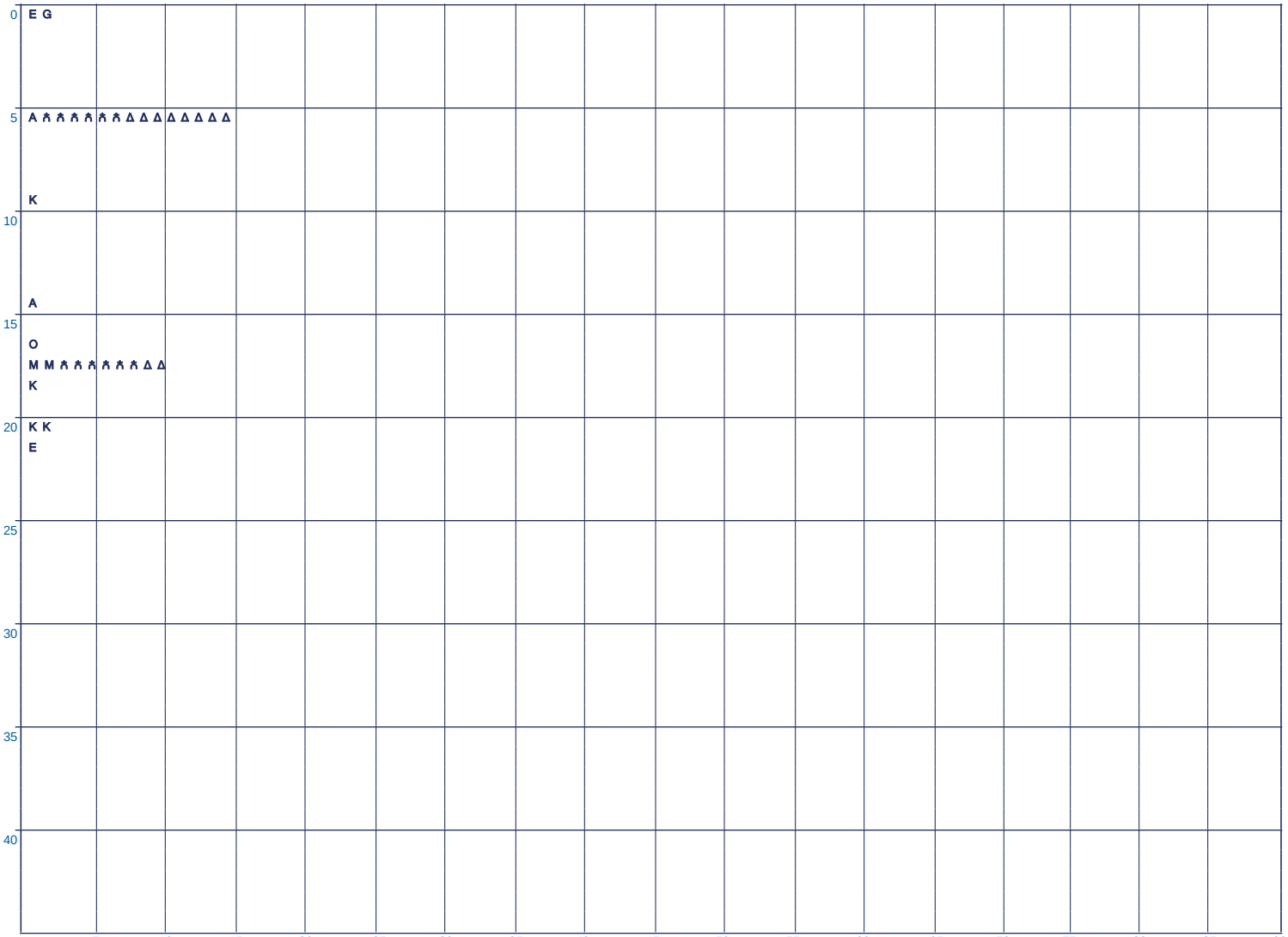

SALDOS

CAUSAS

KILÓMETRO

CLAVE	CLASIFICACIÓN DEL ACCIDENTE
A	SALIDA DEL CAMINO
B	VOLCADURA
C	CHOQUE POR ALCANCE
D	CHOQUE LATERAL
E	CHOQUE CONTRA OBJETO FIJO
F	CHOQUE FRONTAL
G	COLISIÓN CON MOTOCICLETA
H	ATROPELLAMIENTO

CLAVE	CLASIFICACIÓN DEL ACCIDENTE
J	COLISIÓN CON BICICLETA
K	COLISIÓN SIN ESPECIFICAR
L	COLISIÓN CONTRA VEHÍCULO
M	CHOQUE CONTRA SEMOVIENTE
N	RELATIVO A LA CARGA
O	OTROS

- COLISIÓN CONTRA JINETE
- CAIDA DE PASAJERO
- INCENDIO
- CHOQUE CONTRA OTROS OBJETOS
- DESPRENDIMIENTO DE EJE/NEUMÁTICO
- SIN DATO

ACCIDENTES EQUIVALENTES

🚶	UN MUERTO = 6 ACCIDENTES
Δ	UN HERIDO = 2 ACCIDENTES

ACCIDENTES POR KILÓMETRO

2018

TABASCO

CARRETERA Y TRAMO: Malpaso - El Bellote (km 55.000 - 184.514) INICIA EN KM: 55+000 FINALIZA EN KM: 184+510

SALDOS				CAUSAS					KILÓMETRO
ACCIDENTES	MUERTOS	HERIDOS	DAÑOS MATERIALES	CONDUCTOR	VEHÍCULO	CAMINO	GANADO	A. NATURAL	
1	0	0	35,000	1	0	0	0	0	55 L
									60
									65
									70
1	0	0	60,000	1	0	0	0	0	75 D
1	0	0	50,000	0	0	0	0	0	80 D
1	0	0	90,000	1	0	0	0	0	85 C
1	0	0	185,000	1	0	0	0	1	D
1	0	0	60,000	1	0	0	0	0	90 A
1	0	0	200,000	1	0	0	0	0	D
									95

5 10 15 20 25 30 35 40 45 50 55 60 65 70 75 80 85 90

NÚMERO Y CLASIFICACIÓN DE ACCIDENTES

CLAVE	CLASIFICACIÓN DEL ACCIDENTE	CLAVE	CLASIFICACIÓN DEL ACCIDENTE
A	SALIDA DEL CAMINO	J	COLISIÓN CON BICICLETA
B	VOLCADURA	K	COLISIÓN SIN ESPECIFICAR
C	CHOQUE POR ALCANCE	L	COLISIÓN CONTRA VEHÍCULO
D	CHOQUE LATERAL	M	CHOQUE CONTRA SEMOVIENTE
E	CHOQUE CONTRA OBJETO FIJO	N	RELATIVO A LA CARGA
F	CHOQUE FRONTAL	O	OTROS
G	COLISIÓN CON MOTOCICLETA		- COLISIÓN CONTRA JINETE - CHOQUE CONTRA OTROS OBJETOS - CAIDA DE PASAJERO - DESPRENDIMIENTO DE EJE/NEUMÁTICO - INCENDIO - SIN DATO
H	ATROPELLAMIENTO		

ACCIDENTES EQUIVALENTES

ⱥ UN MUERTO = 6 ACCIDENTES

Δ UN HERIDO = 2 ACCIDENTES

ACCIDENTES POR KILÓMETRO

2018

TABASCO

CARRETERA Y TRAMO: Malpaso - El Bellote (km 55.000 - 184.514) INICIA EN KM: 55+000 FINALIZA EN KM: 184+510

ACCIDENTES	MUERTOS	HERIDOS	DAÑOS	MATERIALES
2	0	0	100,000	
1	0	0	30,000	
1	0	0	105,000	
4	0	0	278,000	
3	0	0	125,000	
1	0	0	5,000	
1	0	0	30,000	
1	0	0	16,000	
1	0	0	101,000	
4	0	1	226,500	
2	0	0	120,000	
1	0	0	20,000	
1	0	0	85,000	
1	1	0	2,200	
1	0	0	16,000	
1	0	0	40,000	
2	0	0	65,000	
1	0	0	50,000	
1	0	0	21,000	
1	0	0	40,000	

CONDUCTOR	VEHÍCULO	CAMINO	GANADO	A. NATURAL
2	0	0	0	0
1	0	0	0	0
1	0	0	0	0
4	0	0	0	0
2	1	0	0	0
1	0	0	0	0
1	0	0	0	0
1	0	0	0	0
1	0	0	0	0
4	0	0	0	0
2	0	0	0	0
1	0	0	0	0
1	0	0	0	0
1	0	0	0	0
1	0	2	0	0
0	0	0	0	0
2	0	2	0	1
1	0	0	0	0
1	0	0	0	0
1	0	0	0	0

SALDOS CAUSAS KILÓMETROS



NÚMERO Y CLASIFICACIÓN DE ACCIDENTES

CLAVE	CLASIFICACIÓN DEL ACCIDENTE
A	SALIDA DEL CAMINO
B	VOLCADURA
C	CHOQUE POR ALCANCE
D	CHOQUE LATERAL
E	CHOQUE CONTRA OBJETO FIJO
F	CHOQUE FRONTAL
G	COLISIÓN CON MOTOCICLETA
H	ATROPELLAMIENTO

CLAVE	CLASIFICACIÓN DEL ACCIDENTE
J	COLISIÓN CON BICICLETA
K	COLISIÓN SIN ESPECIFICAR
L	COLISIÓN CONTRA VEHÍCULO
M	CHOQUE CONTRA SEMOVIENTE
N	RELATIVO A LA CARGA
O	OTROS

- COLISIÓN CONTRA JINETE
- CAIDA DE PASAJERO
- INCENDIO
- CHOQUE CONTRA OTROS OBJETOS
- DESPRENDIMIENTO DE EJE/NEUMÁTICO
- SIN DATO

ACCIDENTES EQUIVALENTES

🚶	UN MUERTO = 6 ACCIDENTES
Δ	UN HERIDO = 2 ACCIDENTES

ACCIDENTES POR KILÓMETRO

2018

TABASCO

CARRETERA Y TRAMO: Malpaso - El Bellote (km 55.000 - 184.514) INICIA EN KM: 55+000 FINALIZA EN KM: 184+510

KILÓMETRO	ACCIDENTES	MUERTOS	HERIDOS	DAÑOS	MATERIALES	CONDUCTOR	VEHÍCULO	CAMINO	GANADO	A. NATURAL
145	2	0	0	192,000		2	0	0	0	0
150	1	0	0	50,000		1	0	0	0	0
	1	0	0	30,000		1	0	0	0	0
155										
160	1	0	0	65,000		1	0	0	0	0
	2	0	0	120,000		2	0	0	0	0
165	1	0	0	110,000		1	0	0	0	0
	2	0	0	110,000		2	0	0	0	0
	2	0	0	73,000		2	1	0	0	0
170	1	0	0	120,000		1	0	0	0	1
175	2	0	0	61,000		2	0	0	0	0
180	2	0	0	64,000		1	1	0	0	0
	1	0	0	7,000		1	0	0	0	0
185										

KILÓMETRO	
145	C L
150	D E
155	
160	C A E
165	D E E A D
170	C
175	A D
180	D G G
185	

5 10 15 20 25 30 35 40 45 50 55 60 65 70 75 80 85 90

NÚMERO Y CLASIFICACIÓN DE ACCIDENTES

CLAVE	CLASIFICACIÓN DEL ACCIDENTE
A	SALIDA DEL CAMINO
B	VOLCADURA
C	CHOQUE POR ALCANCE
D	CHOQUE LATERAL
E	CHOQUE CONTRA OBJETO FIJO
F	CHOQUE FRONTAL
G	COLISIÓN CON MOTOCICLETA
H	ATROPELLAMIENTO

CLAVE	CLASIFICACIÓN DEL ACCIDENTE
J	COLISIÓN CON BICICLETA
K	COLISIÓN SIN ESPECIFICAR
L	COLISIÓN CONTRA VEHÍCULO
M	CHOQUE CONTRA SEMOVIENTE
N	RELATIVO A LA CARGA
O	OTROS

- COLISIÓN CONTRA JINETE
- CAIDA DE PASAJERO
- INCENDIO
- CHOQUE CONTRA OTROS OBJETOS
- DESPRENDIMIENTO DE EJE/NEUMÁTICO
- SIN DATO

ACCIDENTES EQUIVALENTES

♿	UN MUERTO = 6 ACCIDENTES
Δ	UN HERIDO = 2 ACCIDENTES

ACCIDENTES POR KILÓMETRO

2018

TABASCO

CARRETERA Y TRAMO: Ramal a Aeropuerto de Villahermosa INICIA EN KM: 0+000 FINALIZA EN KM: 1+500

ACCIDENTES	MUERTOS	HERIDOS	DAÑOS	MATERIALES
1	0	0	35,000	

CONDUCTOR	VEHÍCULO	CAMINO	GANADO	A. NATURAL
1	0	0	0	0

SALDOS

CAUSAS



CLAVE	CLASIFICACIÓN DEL ACCIDENTE	CLAVE	CLASIFICACIÓN DEL ACCIDENTE
A	SALIDA DEL CAMINO	J	COLISIÓN CON BICICLETA
B	VOLCADURA	K	COLISIÓN SIN ESPECIFICAR
C	CHOQUE POR ALCANCE	L	COLISIÓN CONTRA VEHÍCULO
D	CHOQUE LATERAL	M	CHOQUE CONTRA SEMOVIENTE
E	CHOQUE CONTRA OBJETO FIJO	N	RELATIVO A LA CARGA
F	CHOQUE FRONTAL	O	OTROS
G	COLISIÓN CON MOTOCICLETA		- COLISIÓN CONTRA JINETE - CHOQUE CONTRA OTROS OBJETOS
H	ATROPELLAMIENTO		- CAIDA DE PASAJERO - DESPRENDIMIENTO DE EJE/NEUMÁTICO
			- INCENDIO - SIN DATO

ACCIDENTES EQUIVALENTES

ⱥ UN MUERTO = 6 ACCIDENTES

Δ UN HERIDO = 2 ACCIDENTES

ACCIDENTES POR KILÓMETRO

2018

TABASCO

CARRETERA Y TRAMO: San Marcos - Palizada T. C. (Villahermosa - Francisco Escárcega) - Lim. Edos. Tab./Camp. INICIA EN KM: 0+000 FINALIZA EN KM: 1+500

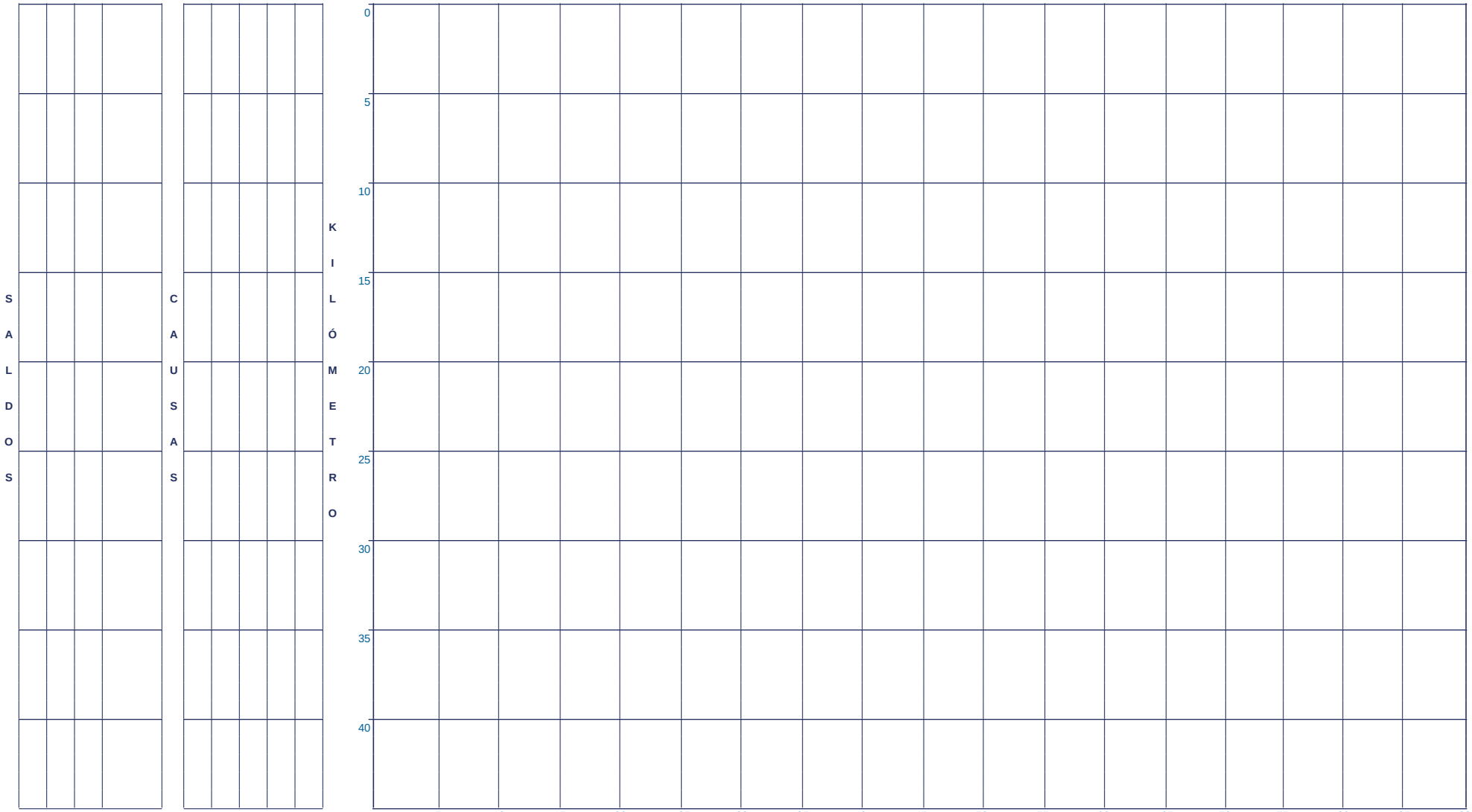

CLAVE	CLASIFICACIÓN DEL ACCIDENTE
A	SALIDA DEL CAMINO
B	VOLCADURA
C	CHOQUE POR ALCANCE
D	CHOQUE LATERAL
E	CHOQUE CONTRA OBJETO FIJO
F	CHOQUE FRONTAL
G	COLISIÓN CON MOTOCICLETA
H	ATROPELLAMIENTO

CLAVE	CLASIFICACIÓN DEL ACCIDENTE
J	COLISIÓN CON BICICLETA
K	COLISIÓN SIN ESPECIFICAR
L	COLISIÓN CONTRA VEHÍCULO
M	CHOQUE CONTRA SEMOVIENTE
N	RELATIVO A LA CARGA
O	OTROS

- COLISIÓN CONTRA JINETE
- CAIDA DE PASAJERO
- INCENDIO
- CHOQUE CONTRA OTROS OBJETOS
- DESPRENDIMIENTO DE EJE/NEUMÁTICO
- SIN DATO

ACCIDENTES EQUIVALENTES

♿	UN MUERTO = 6 ACCIDENTES
Δ	UN HERIDO = 2 ACCIDENTES

ACCIDENTES POR KILÓMETRO

2018

TABASCO

CARRETERA Y TRAMO: Tenosique - El Ceibo INICIA EN KM: 0+000 FINALIZA EN KM: 56+000

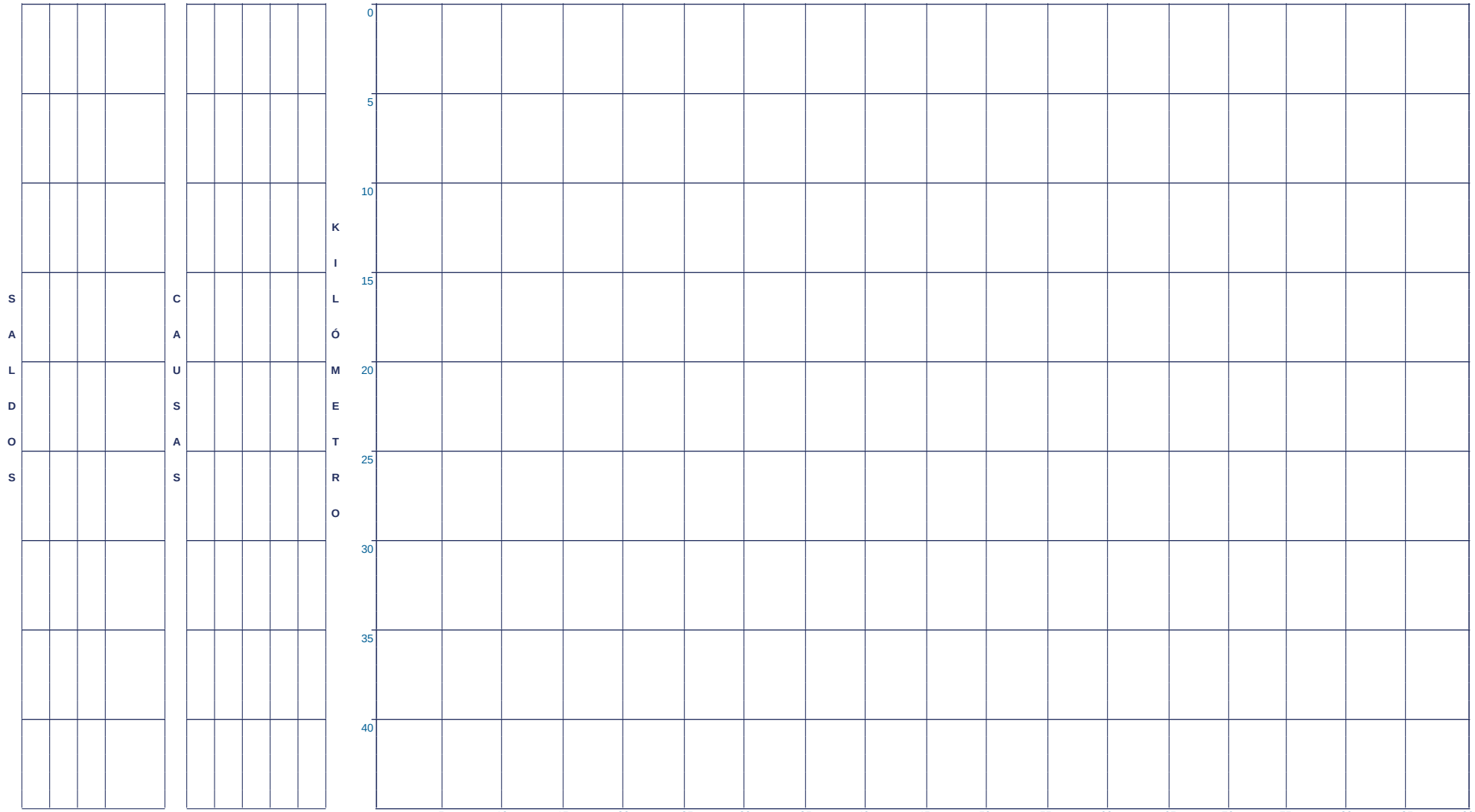

CLAVE	CLASIFICACIÓN DEL ACCIDENTE
A	SALIDA DEL CAMINO
B	VOLCADURA
C	CHOQUE POR ALCANCE
D	CHOQUE LATERAL
E	CHOQUE CONTRA OBJETO FIJO
F	CHOQUE FRONTAL
G	COLISIÓN CON MOTOCICLETA
H	ATROPELLAMIENTO

CLAVE	CLASIFICACIÓN DEL ACCIDENTE
J	COLISIÓN CON BICICLETA
K	COLISIÓN SIN ESPECIFICAR
L	COLISIÓN CONTRA VEHÍCULO
M	CHOQUE CONTRA SEMOVIENTE
N	RELATIVO A LA CARGA
O	OTROS

- COLISIÓN CONTRA JINETE
- CAIDA DE PASAJERO
- INCENDIO
- CHOQUE CONTRA OTROS OBJETOS
- DESPRENDIMIENTO DE EJE/NEUMÁTICO
- SIN DATO

ACCIDENTES EQUIVALENTES

♿	UN MUERTO = 6 ACCIDENTES
Δ	UN HERIDO = 2 ACCIDENTES

ACCIDENTES POR KILÓMETRO

2018

TABASCO

CARRETERA Y TRAMO: Tenosique - El Ceibo INICIA EN KM: 0+000 FINALIZA EN KM: 56+000

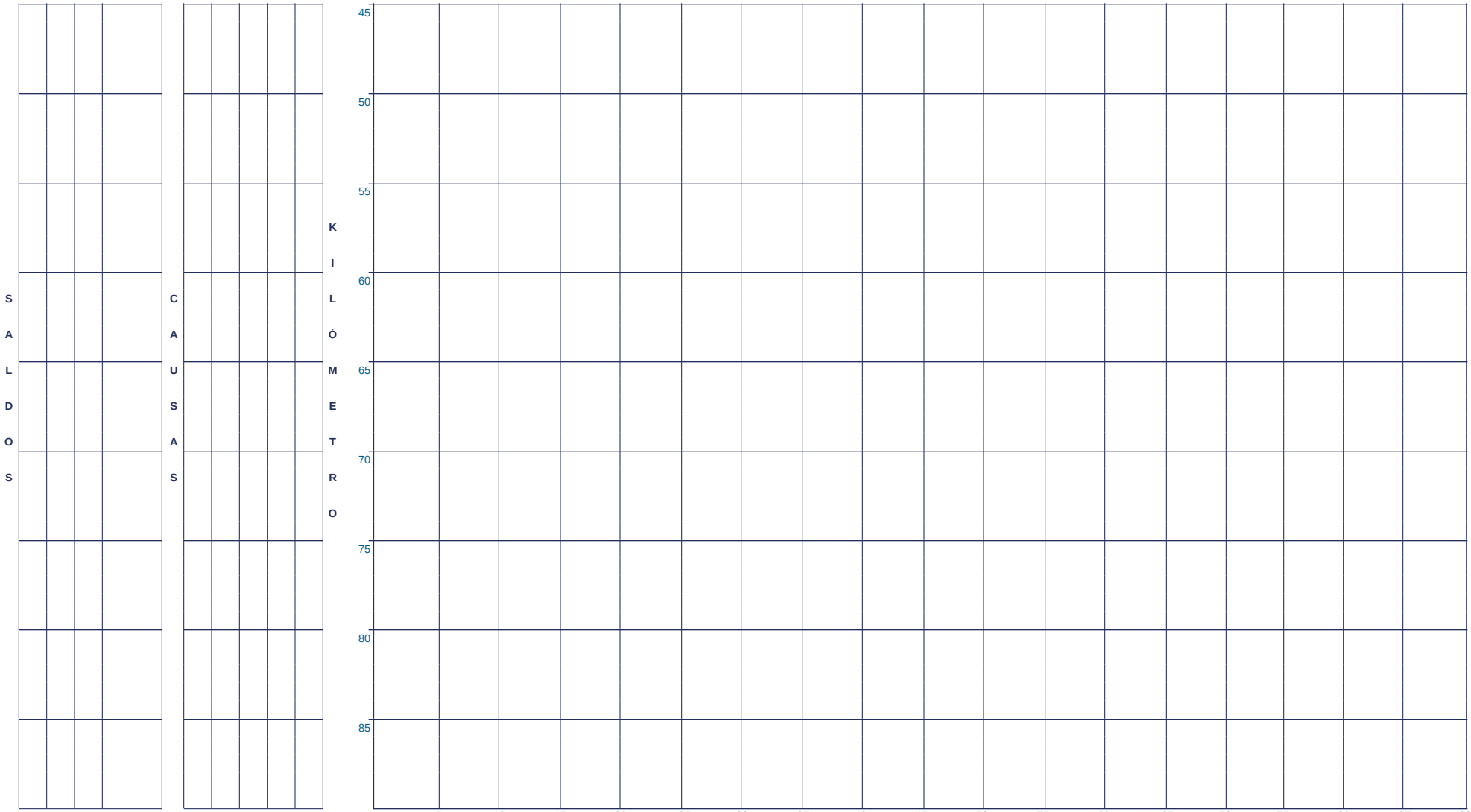

CLAVE	CLASIFICACIÓN DEL ACCIDENTE	CLAVE	CLASIFICACIÓN DEL ACCIDENTE
A	SALIDA DEL CAMINO	J	COLISIÓN CON BICICLETA
B	VOLCADURA	K	COLISIÓN SIN ESPECIFICAR
C	CHOQUE POR ALCANCE	L	COLISIÓN CONTRA VEHÍCULO
D	CHOQUE LATERAL	M	CHOQUE CONTRA SEMOVIENTE
E	CHOQUE CONTRA OBJETO FIJO	N	RELATIVO A LA CARGA
F	CHOQUE FRONTAL	O	OTROS
G	COLISIÓN CON MOTOCICLETA		- COLISIÓN CONTRA JINETE - CHOQUE CONTRA OTROS OBJETOS
H	ATROPELLAMIENTO		- CAIDA DE PASAJERO - DESPRENDIMIENTO DE EJE/NEUMÁTICO
			- INCENDIO - SIN DATO

ACCIDENTES EQUIVALENTES

☠	UN MUERTO = 6 ACCIDENTES
Δ	UN HERIDO = 2 ACCIDENTES

ACCIDENTES POR KILÓMETRO

2018

TABASCO

CARRETERA Y TRAMO: Villahermosa - Cd. del Carmen Villahermosa - Lim. Edos. Tab./Camp. INICIA EN KM: 0+000 FINALIZA EN KM: 99+750

ACCIDENTES	MUERTOS	HERIDOS	DAÑOS	MATERIALES	CONDUCTOR	VEHÍCULO	CAMINO	GANADO	A. NATURAL
3	0	0	50,000		3	0	2	0	1
5	1	0	345,000		4	0	0	0	0
4	1	0	130,000		3	0	0	0	0
3	0	0	76,000		3	0	0	0	1
7	0	0	240,000		7	0	0	0	0
4	0	5	105,000		4	0	0	0	0
1	0	0	100,000		1	0	0	0	0
2	0	0	50,000		2	0	0	0	0
2	0	0	40,000		2	0	0	0	1
1	1	0	40,000		1	0	0	0	0
4	0	2	195,000		3	0	1	0	0
2	1	0	232,000		2	0	0	0	0
2	0	1	46,000		2	0	0	0	0
2	0	1	68,000		2	0	0	0	1
1	2	0	35,000		1	0	0	0	0
1	0	0	50,000		1	0	0	0	0
1	0	0	50,000		1	0	0	0	0
2	0	0	55,000		2	0	0	0	0
1	0	0	20,000		1	0	0	0	0
1	0	6	60,000		0	1	0	0	0
1	0	0	10,000		1	0	0	0	0
1	0	0	120,000		1	0	0	0	0
1	0	0	60,000		1	0	0	0	0
2	1	0	140,000		2	0	2	0	1
2	0	0	270,000		2	0	0	0	0
3	0	0	115,000		3	0	2	0	0
1	0	0	75,000		1	0	0	0	0
2	1	0	145,000		2	0	0	0	0
1	0	0	40,000		1	0	0	0	0
1	0	0	15,000		0	1	0	0	0
2	0	1	205,700		2	0	0	0	0

SALDOS CAUSAS KM ILÓMETROS



NÚMERO Y CLASIFICACIÓN DE ACCIDENTES

CLAVE	CLASIFICACIÓN DEL ACCIDENTE	CLAVE	CLASIFICACIÓN DEL ACCIDENTE
A	SALIDA DEL CAMINO	J	COLISIÓN CON BICICLETA
B	VOLCADURA	K	COLISIÓN SIN ESPECIFICAR
C	CHOQUE POR ALCANCE	L	COLISIÓN CONTRA VEHÍCULO
D	CHOQUE LATERAL	M	CHOQUE CONTRA SEMOVIENTE
E	CHOQUE CONTRA OBJETO FIJO	N	RELATIVO A LA CARGA
F	CHOQUE FRONTAL	O	OTROS
G	COLISIÓN CON MOTOCICLETA		- COLISIÓN CONTRA JINETE - CHOQUE CONTRA OTROS OBJETOS - CAIDA DE PASAJERO - DESPRENDIMIENTO DE EJE/NEUMÁTICO - INCENDIO - SIN DATO
H	ATROPELLAMIENTO		

ACCIDENTES EQUIVALENTES

Ⱥ	UN MUERTO = 6 ACCIDENTES
Δ	UN HERIDO = 2 ACCIDENTES

ACCIDENTES POR KILÓMETRO

2018

TABASCO

CARRETERA Y TRAMO: Villahermosa - Cd. del Carmen Villahermosa - Lim. Edos. Tab./Camp. INICIA EN KM: 0+000 FINALIZA EN KM: 99+750

ACCIDENTES	MUERTOS	HERIDOS	DAÑOS	MATERIALES
1	0	0	35,000	
3	1	2	185,000	
1	0	0	50,000	
4	1	1	201,500	
1	0	1	55,000	
1	0	0	70,000	
1	1	0	120,000	
1	0	0	27,000	
2	1	0	100,000	
1	1	2	65,000	
2	2	2	205,000	
1	0	0	130,000	
1	0	0	45,000	
1	0	0	40,000	
1	0	0	16,000	
3	0	1	167,000	
1	0	1	20,000	
1	0	0	45,000	
1	0	0	80,000	
1	0	2	150,000	

SALDOS

CONDUCTOR	VEHÍCULO	CAMINO	GANADO	A. NATURAL
0	0	0	0	0
4	0	0	0	1
1	0	2	0	1
5	0	0	0	0
1	0	0	0	0
1	0	0	0	0
1	0	0	0	0
1	0	2	0	1
2	0	0	0	0
0	1	0	0	0
2	0	0	0	0
1	0	0	0	0
1	0	0	0	0
1	0	0	0	0
3	0	0	0	0
1	0	0	0	0
1	0	0	0	0
1	0	0	0	0
1	0	2	0	1

CAUSAS

KILÓMETRO



NÚMERO Y CLASIFICACIÓN DE ACCIDENTES

CLAVE	CLASIFICACIÓN DEL ACCIDENTE
A	SALIDA DEL CAMINO
B	VOLCADURA
C	CHOQUE POR ALCANCE
D	CHOQUE LATERAL
E	CHOQUE CONTRA OBJETO FIJO
F	CHOQUE FRONTAL
G	COLISIÓN CON MOTOCICLETA
H	ATROPELLAMIENTO

CLAVE	CLASIFICACIÓN DEL ACCIDENTE
J	COLISIÓN CON BICICLETA
K	COLISIÓN SIN ESPECIFICAR
L	COLISIÓN CONTRA VEHÍCULO
M	CHOQUE CONTRA SEMOVIENTE
N	RELATIVO A LA CARGA
O	OTROS

- COLISIÓN CONTRA JINETE
- CAIDA DE PASAJERO
- INCENDIO
- CHOQUE CONTRA OTROS OBJETOS
- DESPRENDIMIENTO DE EJE/NEUMÁTICO
- SIN DATO

ACCIDENTES EQUIVALENTES

♿	UN MUERTO = 6 ACCIDENTES
Δ	UN HERIDO = 2 ACCIDENTES

ACCIDENTES POR KILÓMETRO

2018

TABASCO

CARRETERA Y TRAMO: Villahermosa - Cd. del Carmen Villahermosa - Lim. Edos. Tab./Camp. INICIA EN KM: 0+000 FINALIZA EN KM: 99+750

ACCIDENTES	MUERTOS	HERIDOS	DAÑOS	MATERIALES
1	0	0	110,000	
2	1	3	320,000	

CONDUCTOR	VEHÍCULO	CAMINO	GANADO	A. NATURAL
1	0	0	0	0
2	0	0	0	0

SALDOS — CAUSAS



CLAVE	CLASIFICACIÓN DEL ACCIDENTE
A	SALIDA DEL CAMINO
B	VOLCADURA
C	CHOQUE POR ALCANCE
D	CHOQUE LATERAL
E	CHOQUE CONTRA OBJETO FIJO
F	CHOQUE FRONTAL
G	COLISIÓN CON MOTOCICLETA
H	ATROPELLAMIENTO

CLAVE	CLASIFICACIÓN DEL ACCIDENTE
J	COLISIÓN CON BICICLETA
K	COLISIÓN SIN ESPECIFICAR
L	COLISIÓN CONTRA VEHÍCULO
M	CHOQUE CONTRA SEMOVIENTE
N	RELATIVO A LA CARGA
O	OTROS

- COLISIÓN CONTRA JINETE
- CAIDA DE PASAJERO
- INCENDIO
- CHOQUE CONTRA OTROS OBJETOS
- DESPRENDIMIENTO DE EJE/NEUMÁTICO
- SIN DATO

ACCIDENTES EQUIVALENTES

♿	UN MUERTO = 6 ACCIDENTES
Δ	UN HERIDO = 2 ACCIDENTES

ACCIDENTES POR KILÓMETRO

2018

TABASCO

CARRETERA Y TRAMO: Villahermosa - Escopetazo Villahermosa - Lim. Edos. Tab./Chis. INICIA EN KM: 0+000 FINALIZA EN KM: 61+550

ACCIDENTES	MUERTOS	HERIDOS	DAÑOS	MATERIALES	CONDUCTOR	VEHÍCULO	CAMINO	GANADO	A. NATURAL
4	0	0	108,000		4	0	4	0	1
5	0	0	316,000		5	0	4	0	2
5	0	4	87,800		5	1	2	0	0
6	1	0	190,000		5	0	5	0	3
4	1	2	58,000		4	1	0	0	0
2	1	0	75,000		2	0	0	0	0
1	0	0	60,000		1	0	0	0	0
5	0	0	287,500		5	0	2	0	2
2	0	0	27,000		2	0	0	0	0
2	0	0	64,000		1	0	0	0	0
4	1	0	134,000		4	0	0	0	0
4	0	0	115,000		5	0	0	0	0
2	1	1	120,000		3	0	2	0	0
3	0	0	119,000		3	0	2	0	1
3	0	1	80,000		3	0	0	0	0
3	0	0	101,000		3	0	0	0	0
1	0	1	45,000		1	0	0	0	0
1	0	0	10,000		1	0	0	0	0
2	0	0	85,000		2	0	1	0	1
1	0	0	95,000		1	0	0	0	1
1	0	0	30,000		0	1	0	0	0
2	1	0	75,000		2	0	0	0	1
1	0	0	150,000		1	0	0	0	1
1	0	0	30,000		0	1	0	0	0
2	0	0	62,000		0	1	2	0	1
1	0	1	20,000		1	0	0	0	1
1	0	0	22,000		1	0	0	0	0

SALDO DE CASUALTOS POR KILÓMETRO



NÚMERO Y CLASIFICACIÓN DE ACCIDENTES

CLAVE	CLASIFICACIÓN DEL ACCIDENTE	CLAVE	CLASIFICACIÓN DEL ACCIDENTE
A	SALIDA DEL CAMINO	J	COLISIÓN CON BICICLETA
B	VOLCADURA	K	COLISIÓN SIN ESPECIFICAR
C	CHOQUE POR ALCANCE	L	COLISIÓN CONTRA VEHÍCULO
D	CHOQUE LATERAL	M	CHOQUE CONTRA SEMOVIENTE
E	CHOQUE CONTRA OBJETO FIJO	N	RELATIVO A LA CARGA
F	CHOQUE FRONTAL	O	OTROS
G	COLISIÓN CON MOTOCICLETA		- COLISIÓN CONTRA JINETE - CHOQUE CONTRA OTROS OBJETOS - CAIDA DE PASAJERO - DESPRENDIMIENTO DE EJE/NEUMÁTICO - INCENDIO - SIN DATO
H	ATROPELLAMIENTO		

ACCIDENTES EQUIVALENTES

Ѧ UN MUERTO = 6 ACCIDENTES

Δ UN HERIDO = 2 ACCIDENTES

ACCIDENTES POR KILÓMETRO

2018

TABASCO

CARRETERA Y TRAMO: Villahermosa - Escopetazo Villahermosa - Lim. Edos. Tab./Chis. INICIA EN KM: 0+000 FINALIZA EN KM: 61+550

ACCIDENTES	MUERTOS	HERIDOS	DAÑOS	MATERIALES
2	0	0	105,000	
1	0	0	30,000	
1	0	0	95,000	

CONDUCTOR	VEHÍCULO	CAMINO	GANADO	A. NATURAL
2	0	2	0	1
1	0	0	0	0
1	0	2	0	1



CLAVE	CLASIFICACIÓN DEL ACCIDENTE
A	SALIDA DEL CAMINO
B	VOLCADURA
C	CHOQUE POR ALCANCE
D	CHOQUE LATERAL
E	CHOQUE CONTRA OBJETO FIJO
F	CHOQUE FRONTAL
G	COLISIÓN CON MOTOCICLETA
H	ATROPELLAMIENTO

CLAVE	CLASIFICACIÓN DEL ACCIDENTE
J	COLISIÓN CON BICICLETA
K	COLISIÓN SIN ESPECIFICAR
L	COLISIÓN CONTRA VEHÍCULO
M	CHOQUE CONTRA SEMOVIENTE
N	RELATIVO A LA CARGA
O	OTROS

- COLISIÓN CONTRA JINETE
- CAIDA DE PASAJERO
- INCENDIO
- CHOQUE CONTRA OTROS OBJETOS
- DESPRENDIMIENTO DE EJE/NEUMÁTICO
- SIN DATO

ACCIDENTES EQUIVALENTES

♿	UN MUERTO = 6 ACCIDENTES
Δ	UN HERIDO = 2 ACCIDENTES

ACCIDENTES POR KILÓMETRO

2018

TABASCO

CARRETERA Y TRAMO: Villahermosa - Francisco Escárcega (km 0.000 - km 78.15) INICIA EN KM: 0+000 FINALIZA EN KM: 78+150

ACCIDENTES	MUERTOS	HERIDOS	DAÑOS	MATERIALES
1	0	4	20,000	
2	0	1	130,000	
3	0	0	130,000	
2	0	0	5,500	
8	0	0	479,500	
3	0	0	285,000	
4	0	0	66,000	
2	0	0	60,000	
1	0	0	40,000	
2	0	0	165,000	
1	0	0	25,000	
1	0	0	35,000	
2	0	0	17,500	
2	1	0	55,000	
1	0	4	20,000	
1	0	0	14,000	
1	0	0	20,000	
2	0	0	88,000	
1	0	3	60,000	
1	0	0	100,000	
1	0	0	20,000	
1	0	0	70,000	
2	0	3	135,000	
3	0	1	141,000	
1	0	2	40,000	
1	0	0	195,000	
1	0	0	25,000	
1	0	1	50,000	
3	0	0	130,000	
1	0	0	25,000	

CONDUCTOR	VEHÍCULO	CAMINO	GANADO	NATURAL
1	0	2	0	1
2	0	2	0	1
3	0	0	0	1
2	0	1	0	0
7	2	0	0	0
3	0	0	0	0
4	0	0	0	3
2	1	0	0	1
1	0	2	0	1
2	0	0	0	0
1	0	0	0	1
1	0	0	0	0
2	0	0	0	0
1	0	0	0	0
0	0	1	0	0
1	0	0	0	0
2	0	0	0	0
1	0	0	0	0
0	0	1	0	0
1	0	0	0	0
2	0	0	0	0
3	0	0	0	0
1	0	0	0	0
0	1	0	0	0
1	0	0	0	0
1	0	0	0	0
3	0	0	0	0
1	0	0	0	0

SALDOS CAUSAS KILÓMETROS



CLAVE	CLASIFICACIÓN DEL ACCIDENTE
A	SALIDA DEL CAMINO
B	VOLCADURA
C	CHOQUE POR ALCANCE
D	CHOQUE LATERAL
E	CHOQUE CONTRA OBJETO FIJO
F	CHOQUE FRONTAL
G	COLISIÓN CON MOTOCICLETA
H	ATROPELLAMIENTO

CLAVE	CLASIFICACIÓN DEL ACCIDENTE
J	COLISIÓN CON BICICLETA
K	COLISIÓN SIN ESPECIFICAR
L	COLISIÓN CONTRA VEHÍCULO
M	CHOQUE CONTRA SEMOVIENTE
N	RELATIVO A LA CARGA
O	OTROS

- COLISIÓN CONTRA JINETE
- CAIDA DE PASAJERO
- INCENDIO
- CHOQUE CONTRA OTROS OBJETOS
- DESPRENDIMIENTO DE EJE/NEUMÁTICO
- SIN DATO

ACCIDENTES EQUIVALENTES

🚶	UN MUERTO = 6 ACCIDENTES
Δ	UN HERIDO = 2 ACCIDENTES

ACCIDENTES POR KILÓMETRO

2018

TABASCO

CARRETERA Y TRAMO: Villahermosa - Francisco Escárcega (km 0.000 - km 78.15) INICIA EN KM: 0+000 FINALIZA EN KM: 78+150

SALDOS	ACCIDENTES	MUERTOS	HERIDOS	DAÑOS	MATERIALES	CAUSAS	CONDUCTOR	VEHÍCULO	CAMINO	GANADO	A. NATURAL
	1	0	0	20,000			0	0	1	0	0
	1	0	0	23,000			1	0	0	0	0
	1	0	0	13,000			1	0	0	0	0
	1	0	0	150,000			1	0	0	0	0
	1	0	0	80,000			1	0	0	0	0
	2	0	0	180,000			2	0	0	0	0
	2	0	0	160,000			2	0	0	1	0
	3	0	0	136,000			3	0	0	0	0
	1	1	1	150,000			1	0	0	0	0
	2	0	0	140,000			2	0	0	0	1
	1	0	0	20,000			1	0	0	0	0



CLAVE	CLASIFICACIÓN DEL ACCIDENTE	CLAVE	CLASIFICACIÓN DEL ACCIDENTE
A	SALIDA DEL CAMINO	J	COLISIÓN CON BICICLETA
B	VOLCADURA	K	COLISIÓN SIN ESPECIFICAR
C	CHOQUE POR ALCANCE	L	COLISIÓN CONTRA VEHÍCULO
D	CHOQUE LATERAL	M	CHOQUE CONTRA SEMOVIENTE
E	CHOQUE CONTRA OBJETO FIJO	N	RELATIVO A LA CARGA
F	CHOQUE FRONTAL	O	OTROS
G	COLISIÓN CON MOTOCICLETA		- COLISIÓN CONTRA JINETE - CHOQUE CONTRA OTROS OBJETOS - CAIDA DE PASAJERO - DESPRENDIMIENTO DE EJE/NEUMÁTICO - INCENDIO - SIN DATO
H	ATROPELLAMIENTO		

ACCIDENTES EQUIVALENTES

- UN MUERTO = 6 ACCIDENTES
- Δ UN HERIDO = 2 ACCIDENTES

ACCIDENTES POR KILÓMETRO

2018

TABASCO

CARRETERA Y TRAMO: Villahermosa - Francisco Escárcega (km 145.000 - km 154.600) INICIA EN KM: 145+000 FINALIZA EN KM: 154+600

SALDOS				CAUSAS					KILÓMETRO
ACCIDENTES	MUERTOS	HERIDOS	DAÑOS MATERIALES	CONDUCTOR	VEHÍCULO	CAMINO	GANADO	A. NATURAL	
									140
1	0	1	5,000	1	0	0	0	0	145
1	2	2	60,000	1	0	0	0	0	150
1	0	0	25,000	1	0	0	0	0	
									155
									160
									165
									170
									175
									180

G Δ Δ

C 🚶 🚶 🚶 🚶 🚶 🚶 🚶 🚶 🚶 🚶 🚶 Δ Δ Δ Δ

K

5 10 15 20 25 30 35 40 45 50 55 60 65 70 75 80 85 90

NÚMERO Y CLASIFICACIÓN DE ACCIDENTES

CLAVE	CLASIFICACIÓN DEL ACCIDENTE	CLAVE	CLASIFICACIÓN DEL ACCIDENTE
A	SALIDA DEL CAMINO	J	COLISIÓN CON BICICLETA
B	VOLCADURA	K	COLISIÓN SIN ESPECIFICAR
C	CHOQUE POR ALCANCE	L	COLISIÓN CONTRA VEHÍCULO
D	CHOQUE LATERAL	M	CHOQUE CONTRA SEMOVIENTE
E	CHOQUE CONTRA OBJETO FIJO	N	RELATIVO A LA CARGA
F	CHOQUE FRONTAL	O	OTROS
G	COLISIÓN CON MOTOCICLETA		- COLISIÓN CONTRA JINETE - CHOQUE CONTRA OTROS OBJETOS
H	ATROPELLAMIENTO		- CAIDA DE PASAJERO - DESPRENDIMIENTO DE EJE/NEUMÁTICO
			- INCENDIO - SIN DATO

ACCIDENTES EQUIVALENTES

🚶 UN MUERTO = 6 ACCIDENTES

Δ UN HERIDO = 2 ACCIDENTES

CAUSAS DEL ACCIDENTE POR FACTOR (en porcentaje)

2018

TABASCO

Carretera y tramo	Conductor	Vehículo	Camino	Irrupción de ganado	Agente Natural
Coatzacoalcos - Villahermosa Lim. Edos. Ver./Tab. - Villahermosa	71.97	3.77	14.64	0.84	8.79
El Suspiro - Tenosique Lim. Edos. Chis./Tab. - Tenosique	55.56	0.00	22.22	11.11	11.11
Ent. Agua Dulce - Cárdenas (Cuota)	56.52	11.59	21.74	0.00	10.14
Las Choapas - Ocozocoautla (Cuota) Caseta de Cobro Malpasito - Lim. Edos. Tab./Chis.	100.00	0.00	0.00	0.00	0.00
Libramiento Villahermosa Ent. Loma de Caballo - Ent. Nacajuca	53.85	7.69	23.08	15.38	0.00
Malpaso - El Bellote (km 55.000 - 184.514)	83.61	3.28	8.20	0.00	4.92
Ramal a Aeropuerto de Villahermosa	100.00	0.00	0.00	0.00	0.00
San Marcos - Palizada T. C. (Villahermosa - Francisco Escárcega) - Lim. Edos. Tab./Camp.					
Tenosique - El Ceibo					
Villahermosa - Cd. del Carmen Villahermosa - Lim. Edos. Tab./Camp.	78.81	2.54	11.02	0.00	7.63
Villahermosa - Escopetazo Villahermosa - Lim. Edos. Tab./Chis.	57.98	4.20	23.53	0.00	14.29
Villahermosa - Francisco Escárcega (km 0.000 - km 78.15)	69.47	4.21	12.63	1.05	12.63
Villahermosa - Francisco Escárcega (km 145.000 - km 154.600)	100.00	0.00	0.00	0.00	0.00

TOTAL DE CAUSAS DEL ACCIDENTE POR FACTOR (en porcentaje)

Tabasco	**69.77**	**4.38**	**15.46**	**0.82**	**9.58**

CIRCUNSTANCIAS QUE CONTRIBUYERON AL ACCIDENTE

2018

TABASCO

Carretera y tramo	Conductor												Vehículo					Camino						Agente Natural		
	Imprudencia o intención	Velocidad excesiva	Invadió carril contrario	Rebasó indebidamente	No respetó señal de alto	No cedió el paso	No guardó distancia	Viró indebidamente	Mal estacionado	Estado de ebriedad	Dormitando	Deslumbramiento	Neumáticos	Frenos	Malas condiciones mecánicas	Malas condiciones electromecánicas	Suspensión	Irrupción de ganado	Desperfectos	Falta de señales	Objetos en el camino	Mojado	Resbaloso	Lluvia	Humo	Otro
Coatzacoalcos - Villahermosa Lim. Edos. Ver./Tab. - Villahermosa	90	9	4	0	0	20	34	0	2	0	12	1	3	1	4	0	1	2	0	0	2	17	16	16	0	5
El Suspiro - Tenosique Lim. Edos. Chis./Tab. - Tenosique	1	1	2	0	0	0	1	0	0	0	0	0	0	0	0	0	0	1	0	0	0	1	1	0	1	0
Ent. Agua Dulce - Cárdenas (Cuota)	30	0	1	0	0	1	4	0	0	0	3	0	4	1	3	0	0	0	0	0	1	7	7	7	0	0
Las Choapas - Ocozocoautla (Cuota) Caseta de Cobro Malpasito - Lim. Edos. Tab./Chis.	2	0	1	0	0	0	0	0	1	0	0	0	0	0	0	0	0	0	0	0	0	0	0	0	0	0
Libramiento Villahermosa Ent. Loma de Caballo - Ent. Nacajuca	5	1	0	0	0	0	1	0	0	0	0	0	0	0	0	1	0	2	2	0	1	0	0	0	0	0
Malpaso - El Bellote (km 55.000 - 184.514)	21	2	6	0	0	12	6	2	1	0	1	0	2	0	0	0	0	0	0	0	1	2	2	1	0	2
Ramal a Aeropuerto de Villahermosa	1	0	0	0	0	0	0	0	0	0	0	0	0	0	0	0	0	0	0	0	0	0	0	0	0	0
San Marcos - Palizada T. C. (Villahermosa - Francisco Escárcega) - Lim. Edos. Tab./Camp.																										
Tenosique - El Ceibo																										
Villahermosa - Cd. del Carmen Villahermosa - Lim. Edos. Tab./Camp.	38	5	15	2	1	10	18	1	1	1	1	0	2	0	1	0	0	0	0	0	1	6	6	5	0	4
Villahermosa - Escopetazo Villahermosa - Lim. Edos. Tab./Chis.	36	3	7	0	0	8	13	2	0	0	0	0	5	0	0	0	0	0	0	0	2	13	13	8	1	8

CIRCUNSTANCIAS QUE CONTRIBUYERON AL ACCIDENTE

2018

TABASCO

Carretera y tramo	Conductor												Vehículo					Camino						Agente Natural		
	Imprudencia o intención	Velocidad excesiva	Invadió carril contrario	Rebasó indebidamente	No respetó señal de alto	No cedió el paso	No guardó distancia	Viró indebidamente	Mal estacionado	Estado de ebriedad	Dormitando	Deslumbramiento	Neumáticos	Frenos	Malas condiciones mecánicas	Malas condiciones electromecánicas	Suspensión	Irrupción de ganado	Desperfectos	Falta de señales	Objetos en el camino	Mojado	Resbaloso	Lluvia	Humo	Otro
Villahermosa - Francisco Escárcega (km 0.000 - km 78.15)	41	4	1	0	0	6	11	1	0	0	2	0	0	0	3	1	0	1	2	1	2	4	3	4	0	8
Villahermosa - Francisco Escárcega (km 145.000 - km 154.600)	0	0	0	0	0	0	2	1	0	0	0	0	0	0	0	0	0	0	0	0	0	0	0	0	0	0

CIRCUNSTANCIAS QUE CONTRIBUYERON AL ACCIDENTE

Tabasco	**265**	**25**	**37**	**2**	**1**	**57**	**90**	**7**	**5**	**1**	**19**	**1**	**16**	**2**	**11**	**2**	**1**	**6**	**4**	**1**	**10**	**50**	**48**	**41**	**2**	**27**

DATOS DEL LUGAR DEL ACCIDENTE Y CONTROL DEL TRÁNSITO

2018

TABASCO

Carretera y tramo	Alineamiento vertical				Alineamiento horizontal					Control de tránsito existente										
	Pendiente	Cima	Columpio	A nivel	Tangente	Curva abierta	Curva cerrada	Puente	Otros	Señal informativa	Señal preventiva	Señal restrictiva	Semáforo	Banda metálica	Rayas laterales	Raya central	Vibradores	Abanderamiento	Otro control	Sin control
Coatzacoalcos - Villahermosa Lim. Edos. Ver./Tab. - Villahermosa	11	0	1	173	179	3	1	1	0	183	183	179	0	4	172	168	3	20	0	0
El Suspiro - Tenosique Lim. Edos. Chis./Tab. - Tenosique	2	0	0	4	4	1	1	0	0	6	6	6	0	0	6	6	0	0	0	0
Ent. Agua Dulce - Cárdenas (Cuota)	0	0	0	48	47	0	0	1	0	47	47	47	0	2	47	47	1	12	0	1
Las Choapas - Ocozocoautla (Cuota) Caseta de Cobro Malpasito - Lim. Edos. Tab./Chis.	4	0	0	0	3	1	0	0	0	4	4	4	0	0	4	4	0	1	0	0
Libramiento Villahermosa Ent. Loma de Caballo - Ent. Nacajuca	0	0	0	12	8	3	1	0	0	12	12	12	1	1	12	12	0	2	0	0
Malpaso - El Bellote (km 55.000 - 184.514)	0	0	0	56	46	5	5	0	0	55	55	55	1	2	56	56	0	8	0	0
Ramal a Aeropuerto de Villahermosa	0	0	0	1	1	0	0	0	0	1	1	1	0	0	0	1	0	0	0	0
San Marcos - Palizada T. C. (Villahermosa - Francisco Escárcega) - Lim. Edos. Tab./Camp.																				
Tenosique - El Ceibo																				
Villahermosa - Cd. del Carmen Villahermosa - Lim. Edos. Tab./Camp.	0	0	0	98	86	9	1	2	0	97	97	97	0	3	95	93	0	0	0	0
Villahermosa - Escopetazo Villahermosa - Lim. Edos. Tab./Chis.	8	1	0	65	49	17	6	0	1	72	72	72	1	2	71	71	0	2	1	0
Villahermosa - Francisco Escárcega (km 0.000 - km 78.15)	2	1	0	70	65	6	0	1	0	71	71	72	0	1	70	70	0	1	1	1

DATOS DEL LUGAR DEL ACCIDENTE Y CONTROL DEL TRÁNSITO

2018

TABASCO

Carretera y tramo	Alineamiento vertical				Alineamiento horizontal					Control de tránsito existente										
	Pendiente	Cima	Columpio	A nivel	Tangente	Curva abierta	Curva cerrada	Puente	Otros	Señal informativa	Señal preventiva	Señal restrictiva	Semáforo	Banda metálica	Rayas laterales	Raya central	Vibradores	Abanderamiento	Otro control	Sin control
Villahermosa - Francisco Escárcega (km 145.000 - km 154.600)	0	0	0	3	3	0	0	0	0	3	3	3	0	0	2	2	0	0	0	0

DATOS DEL LUGAR DEL ACCIDENTE Y CONTROL DEL TRÁNSITO

Tabasco	**27**	**2**	**1**	**530**	**491**	**45**	**15**	**5**	**1**	**551**	**551**	**548**	**3**	**15**	**535**	**530**	**4**	**46**	**2**	**2**

ACCIDENTES POR TIPO DE VEHÍCULO

2018

TABASCO

Carretera y tramo	Accidentes	Accidentes por tipo de vehículo																	
		A	B	C	M	A-A	A-B	A-C	A-M	A-O	B-C	B-M	C-C	C-M	C-O	M-M	M-O	A-B-C	A-M-O
Coatzacoalcos - Villahermosa Lim. Edos. Ver./Tab. - Villahermosa	184	52	1	50	0	12	2	33	5	5	1	0	11	3	6	0	2	0	1
El Suspiro - Tenosique Lim. Edos. Chis./Tab. - Tenosique	6	3	0	1	0	1	0	1	0	0	0	0	0	0	0	0	0	0	0
Ent. Agua Dulce - Cárdenas (Cuota)	48	11	2	21	0	0	0	2	0	1	1	0	7	1	2	0	0	0	0
Las Choapas - Ocozocoautla (Cuota) Caseta de Cobro Malpasito - Lim. Edos. Tab./Chis.	4	0	0	1	1	0	1	0	0	0	0	0	0	0	1	0	0	0	0
Libramiento Villahermosa Ent. Loma de Caballo - Ent. Nacajuca	12	2	0	8	0	0	0	0	1	0	0	0	0	0	1	0	0	0	0
Malpaso - El Bellote (km 55.000 - 184.514)	56	13	0	5	0	10	1	13	3	2	1	1	3	2	0	1	1	0	0
Ramal a Aeropuerto de Villahermosa	1	1	0	0	0	0	0	0	0	0	0	0	0	0	0	0	0	0	0
San Marcos - Palizada T. C. (Villahermosa - Francisco Escárcega) - Lim. Edos. Tab./Camp.																			
Tenosique - El Ceibo																			
Villahermosa - Cd. del Carmen Villahermosa - Lim. Edos. Tab./Camp.	98	30	0	12	0	14	0	20	8	5	2	0	5	1	1	0	0	0	0
Villahermosa - Escopetazo Villahermosa - Lim. Edos. Tab./Chis.	73	27	0	6	1	16	0	12	6	2	0	0	2	1	0	0	0	0	0
Villahermosa - Francisco Escárcega (km 0.000 - km 78.15)	72	19	1	25	0	7	0	7	3	3	0	0	4	1	1	0	0	1	0
Villahermosa - Francisco Escárcega (km 145.000 - km 154.600)	3	0	0	1	0	0	0	0	0	0	0	0	0	1	1	0	0	0	0

ACCIDENTES POR TIPO DE VEHÍCULO

2018

TABASCO

Carretera y tramo	Accidentes	Accidentes por tipo de vehículo																	
		A	B	C	M	A-A	A-B	A-C	A-M	A-O	B-C	B-M	C-C	C-M	C-O	M-M	M-O	A-B-C	A-M-O

TOTAL DE ACCIDENTES POR TIPO DE VEHÍCULO

Totales	**557**	**158**	**4**	**130**	**2**	**60**	**4**	**88**	**26**	**18**	**5**	**1**	**32**	**10**	**13**	**1**	**3**	**1**	**1**
Porcentajes	**100.00**	**28.37**	**0.72**	**23.34**	**0.36**	**10.77**	**0.72**	**15.80**	**4.67**	**3.23**	**0.90**	**0.18**	**5.75**	**1.80**	**2.33**	**0.18**	**0.54**	**0.18**	**0.18**

Tipo de vehículo: A - Automóvil, B - Autobús, C - Camión sencillo y combinado, furgoneta y pick-up, M - Motocicletas y bicicletas, O - Otros (maquinaria agrícola y de construcción, tren y vehículos no identificados)

TIPO DE VEHÍCULOS INVOLUCRADOS

2018

TABASCO

Carretera y tramo	A	B	C	M	A-A		A-B		A-C		A-M		A-O		B-C		B-M		C-C		C-M		C-O		M-M		M-O		A-B-C			A-M-O			Total de vehículos
					A	A	A	B	A	C	A	M	A	O	B	C	B	M	C	C	C	M	C	O	M	M	M	O	A	B	C	A	M	O	
Coatzacoalcos - Villahermosa Lim. Edos. Ver./Tab. - Villahermosa	52	1	50	0	12	13	2	3	36	35	5	5	5	5	1	1	0	0	11	11	4	3	6	6	0	0	2	2	0	0	0	1	1	1	274
El Suspiro - Tenosique Lim. Edos. Chis./Tab. - Tenosique	3	0	1	0	1	1	0	0	1	1	0	0	0	0	0	0	0	0	0	0	0	0	0	0	0	0	0	0	0	0	0	0	0	0	8
Ent. Agua Dulce - Cárdenas (Cuota)	11	2	21	0	0	0	0	0	2	2	0	0	1	1	1	1	0	0	7	7	1	1	2	2	0	0	0	0	0	0	0	0	0	0	62
Las Choapas - Ocozocoautla (Cuota) Caseta de Cobro Malpasito - Lim. Edos. Tab./Chis.	0	0	1	1	0	0	2	1	0	0	0	0	0	0	0	0	0	0	0	0	0	0	2	1	0	0	0	0	0	0	0	0	0	0	8
Libramiento Villahermosa Ent. Loma de Caballo - Ent. Nacajuca	2	0	8	0	0	0	0	0	0	0	1	1	0	0	0	0	0	0	0	0	0	0	1	1	0	0	0	0	0	0	0	0	0	0	14
Malpaso - El Bellote (km 55.000 - 184.514)	13	0	5	0	10	11	1	1	13	13	3	3	3	2	1	1	1	1	3	3	2	2	0	0	1	1	1	1	0	0	0	0	0	0	96
Ramal a Aeropuerto de Villahermosa	1	0	0	0	0	0	0	0	0	0	0	0	0	0	0	0	0	0	0	0	0	0	0	0	0	0	0	0	0	0	0	0	0	0	1
San Marcos - Palizada T. C. (Villahermosa - Francisco Escárcega) - Lim. Edos. Tab./Camp.																																			
Tenosique - El Ceibo																																			
Villahermosa - Cd. del Carmen Villahermosa - Lim. Edos. Tab./Camp.	30	0	12	0	14	14	0	0	21	21	8	8	5	5	2	2	0	0	5	6	1	1	1	1	0	0	0	0	0	0	0	0	0	0	157
Villahermosa - Escopetazo Villahermosa - Lim. Edos. Tab./Chis.	27	0	6	1	16	19	0	0	13	14	7	6	2	2	0	0	0	0	2	2	1	1	0	0	0	0	0	0	0	0	0	0	0	0	119
Villahermosa - Francisco Escárcega (km 0.000 - km 78.15)	19	1	25	0	7	7	0	0	7	7	3	3	3	3	0	0	0	0	4	4	1	1	1	1	0	0	0	0	1	1	1	0	0	0	100
Villahermosa - Francisco Escárcega (km 145.000 - km 154.600)	0	0	1	0	0	0	0	0	0	0	0	0	0	0	0	0	0	0	0	0	1	1	1	1	0	0	0	0	0	0	0	0	0	0	5

TIPO DE VEHÍCULOS INVOLUCRADOS

2018

TABASCO

Carretera y tramo	A	B	C	M	A-A		A-B		A-C		A-M		A-O		B-C		B-M		C-C		C-M		C-O		M-M		M-O		A-B-C			A-M-O			Total de vehículos
					A	A	A	B	A	C	A	M	A	O	B	C	B	M	C	C	C	M	C	O	M	M	M	O	A	B	C	A	M	O	
Totales	158	4	130	2	60	65	5	5	93	93	27	26	19	18	5	5	1	1	32	33	11	10	14	13	1	1	3	3	1	1	1	1	1	1	844

TOTAL DE TIPOS DE VEHÍCULOS INVOLUCRADOS

Totales	158	4	130	2	125		10		186		53		37		10		2		65		21		27		2		6		3			3			844

	Tipo de vehículo	Total de vehículos	Porcentaje
A	Automóvil	429	50.83
B	Autobús	16	1.90
C	Camión sencillo y combinado, furgoneta y Pick up	319	37.80
M	Motocicletas y bicicletas	45	5.33
O	Otros (maquinaria agrícola y de construcción, tren y vehículos no identificados)	35	4.15
	Total	844	100.00

RED CARRETERA LIBRE Y DE CUOTA

2018

TABASCO

Clasificación	Longitud (km)	Accidentes	Heridos	Muertos	Daños materiales (millones)	Vehículos - Kilómetro (millones)	Índice de accidentes por 10^6 de Veh-Km
Cuota	**93.80**	**64**	**37**	**12**	**6.6380**	**222.322**	**0.288**
Libre	**635.82**	**493**	**115**	**43**	**27.1533**	**3,529.241**	**0.140**
Resumen del estado	**729.62**	**557**	**152**	**55**	**33.7913**	**3,751.563**	**0.148**

TAMAULIPAS

Estadística de Accidentes de Tránsito, Año 2018

ÍNDICES DE ACCIDENTALIDAD

2018

TAMAULIPAS

ÍNDICE DE ACCIDENTES EN EL ESTADO POR CADA 10^6 VEH-KM

$\overline{I}_{\text{Veh-km}}^{A} = 0.062$



NOTAS

2018

TAMAULIPAS

1. Tanto la longitud de la red carretera como los tramos bajo la vigilancia de la Policía Federal están en proceso de actualización, razón por la cual existen algunas diferencias respecto a las versiones de años anteriores de este documento.

2. En el Libramiento de Reynosa Sur II se registró un accidente cuyo cadenamiento no corresponde al de la carretera, por lo que no pudo ser representado de forma gráfica, pero si está contemplado en la información tabular.

ACCIDENTES DE TRÁNSITO

2018

TAMAULIPAS

Carretera y tramo	Longitud del camino (km)	Veh-km (millones)	Accidentes				Saldos			Índices por 10^6 de Veh-km		Índices por 10^5 de Veh-km		
			Total	Con muertos	Sólo con heridos	Equivalentes (1)	Muertos	Heridos	Daños materiales (millones)	Accidentes	Peligrosidad	Accidentes mortales	Muertos	Heridos
Acceso a Pte. Int. Reynosa - Pharr (T. C. Matamoros - Reynosa) - (Pte. Int. Reynosa - Pharr)	5.600	26.114	1	1	0	7	1	0	0.0300	0.038	0.268	0.004	0.004	0.000
Altamira - T. C. Petrocel - Puerto Industrial Altamira	5.000	39.860	15	0	7	51	0	18	0.9280	0.376	1.279	0.000	0.000	0.045
Antiguo Morelos - Ent. El Huizache Antiguo Morelos - Lim. Edos. Tamps./S.L.P.	25.830	16.155												
Cd. Valles - Cd. Victoria Lim. Edos. S.L.P./Tamps. - Cd. Valles	179.600	192.631	23	4	16	103	5	25	0.8425	0.119	0.535	0.002	0.003	0.013
Cd. Valles - Tampico Lim. Edos. Ver./Tamps. - Tampico	3.400	23.634												
Cd. Victoria - Matamoros	312.000	696.223	60	23	17	350	29	58	5.4250	0.086	0.503	0.003	0.004	0.008
Cd. Victoria - Monterrey Cd. Victoria - Lim. Edos. Tamps. /N.L.	126.200	332.805	37	5	12	123	6	25	2.8730	0.111	0.370	0.002	0.002	0.008
Cd. Victoria - Soto La Marina	117.500	230.907	2	2	0	20	3	0	0.0400	0.009	0.087	0.001	0.001	0.000
Ent. Tula - Cd. Victoria Lim. Edos. S.L.P./Tamps. - Cd. Victoria	171.000	310.774	34	4	12	116	4	29	5.9930	0.109	0.373	0.001	0.001	0.009
Estación Manuel - T. C. (Cd. Victoria - Soto La Marina)	145.000	124.568	22	10	4	156	15	22	1.5230	0.177	1.252	0.008	0.012	0.018
González - Llera de Canales	89.000	130.110	24	10	5	162	18	15	2.8510	0.184	1.245	0.008	0.014	0.012
Ignacio Zaragoza - T. C. (Ciudad Victoria - Monterrey)	92.700	141.771	20	8	6	148	13	25	4.9260	0.141	1.044	0.006	0.009	0.018
Las Urracas - T. C. (Matamoros - Reynosa)	115.100	228.530	15	4	3	73	5	14	1.7090	0.066	0.319	0.002	0.002	0.006

ACCIDENTES DE TRÁNSITO

2018

TAMAULIPAS

Carretera y tramo	Longitud del camino (km)	Veh-km (millones)	Accidentes				Saldos			Índices por 10^6 de Veh-km		Índices por 10^5 de Veh-km		
			Total	Con muertos	Sólo con heridos	Equivalentes (1)	Muertos	Heridos	Daños materiales (millones)	Accidentes	Peligrosidad	Accidentes mortales	Muertos	Heridos
Libramiento de Nuevo Laredo II	32.200	92.038	3	1	1	11	1	1	1.2300	0.033	0.120	0.001	0.001	0.001
Libramiento de Reynosa Sur II	36.400	20.832	6	3	0	38	4	4	0.2400	0.288	1.824	0.014	0.019	0.019
Libramiento de San Fernando	26.460	51.763	3	1	1	13	1	2	0.3010	0.058	0.251	0.002	0.002	0.004
Libramiento de San German	4.480	6.554												
Libramiento Estación Manuel - González	24.800	51.076	3	1	2	17	1	4	0.2660	0.059	0.333	0.002	0.002	0.008
Libramiento General Francisco Villa (T. C. Cd. Victoria - Matamoros) - (T. C. Cd. Victoria - Matamoros)	7.180	16.541												
Libramiento Poniente de Tampico (Cuota)	14.200	68.758	6	0	3	16	0	5	0.3115	0.087	0.233	0.000	0.000	0.007
Matamoros - Playa Lauro Villar	37.000	342.662	10	1	4	40	1	12	0.5970	0.029	0.117	0.000	0.000	0.004
Matamoros - Reynosa	95.000	701.585	17	6	5	107	8	21	1.3552	0.024	0.153	0.001	0.001	0.003
Matamoros - Reynosa (Cuota)	44.500	96.514	10	2	3	38	3	5	0.2780	0.104	0.394	0.002	0.003	0.005
Monterrey - Mier Lim. Edos. N.L./Tamps. - Mier	23.800	12.457												
Monterrey - Nuevo Laredo (Libre) Lim. Edos. N.L./Tamps. - Nuevo Laredo	41.880	322.714	4	0	3	16	0	6	2.9300	0.012	0.050	0.000	0.000	0.002
Monterrey - Reynosa (Libre) Lim. Edos. N.L./Tamps. - Reynosa	32.900	247.760	3	1	2	15	1	3	0.0730	0.012	0.061	0.000	0.000	0.001

ACCIDENTES DE TRÁNSITO

2018

TAMAULIPAS

Carretera y tramo	Longitud del camino (km)	Veh-km (millones)	Accidentes				Saldos			Índices por 10^6 de Veh-km		Índices por 10^5 de Veh-km		
			Total	Con muertos	Sólo con heridos	Equivalentes (1)	Muertos	Heridos	Daños materiales (millones)	Accidentes	Peligrosidad	Accidentes mortales	Muertos	Heridos
Nuevo Laredo - Piedras Negras Nuevo Laredo - Lim. Edos. Tamps./N.L.	31.100	149.528	1	0	1	5	0	2	0.0400	0.007	0.033	0.000	0.000	0.001
Paras - Nueva Ciudad Guerrero Lim. Edos. N.L./Tamps. - T. C. (Reynosa - (T. C. Monterrey - Nuevo Laredo))	17.000	1.601												
Petrocel - Puerto Industrial Altamira	14.000	101.533	4	0	1	8	0	2	0.2525	0.039	0.079	0.000	0.000	0.002
Potrero Nuevo - Rancho el Mezquital (Estatal Libre)	62.500	27.284	4	4	0	28	4	0	0.1420	0.147	1.026	0.015	0.015	0.000
Ramal a Puente Internacional Nuevo Progreso	15.000	13.375	1	0	0	1	0	0	0.0600	0.075	0.075	0.000	0.000	0.000
Ramal de Acceso a Puente Anzaldúas	10.380	53.352	1	1	0	13	2	0	0.0400	0.019	0.244	0.002	0.004	0.000
Ramal de Acceso a Puente Internacional Laredo III T. C. (Nuevo Laredo - Piedras Negras) - Pte. Int. Nuevo Laredo III	5.950	10.707	1	0	1	3	0	1	0.0500	0.093	0.280	0.000	0.000	0.009
Reynosa - Nuevo Laredo	221.080	247.232	17	6	6	89	7	15	0.8130	0.069	0.360	0.002	0.003	0.006
Santander Jiménez - Ent. El Ojito	20.500	14.688												
Soto La Marina - La Coma	87.500	52.912	3	0	0	3	0	0	0.1300	0.057	0.057	0.000	0.000	0.000
Tampico - Cd. Mante	153.300	921.316	30	13	8	180	15	30	1.6270	0.033	0.195	0.001	0.002	0.003
Colisiones que no pudieron ser asignadas a una carretera de Tamaulipas	-	-	1	0	1	3	0	1	0.0600	-	-	-	-	-

ACCIDENTES DE TRÁNSITO

2018

TAMAULIPAS

Carretera y tramo	Longitud del camino (km)	Veh-km (millones)	Accidentes				Saldos			Índices por 10^6 de Veh-km		Índices por 10^5 de Veh-km		
			Total	Con muertos	Sólo con heridos	Equivalentes (1)	Muertos	Heridos	Daños materiales (millones)	Accidentes	Peligrosidad	Accidentes mortales	Muertos	Heridos
TOTAL DE ACCIDENTES DE TRÁNSITO														
Tamaulipas	**2,447.040**	**6,118.865**	**381**	**111**	**124**	**1,953**	**147**	**345**	**37.9367**	**0.062**	**0.319**	**0.002**	**0.002**	**0.006**

NOTA: (1) Para accidentes equivalentes un muerto = 6 accidentes y un herido = 2 accidentes

ACCIDENTES Y SALDOS POR MES

2018

TAMAULIPAS

Carretera y tramo	Saldos	Enero	Febrero	Marzo	Abril	Mayo	Junio	Julio	Agosto	Septiembre	Octubre	Noviembre	Diciembre
Acceso a Pte. Int. Reynosa - Pharr (T. C. Matamoros - Reynosa) - (Pte. Int. Reynosa - Pharr)	Accidentes		1										
	Muertos		1										
	Heridos		0										
	Daños materiales (millones)		0.0300										
Altamira - T. C. Petrocel - Puerto Industrial Altamira	Accidentes	2	1		1			3		3	3	1	1
	Muertos	0	0		0			0		0	0	0	0
	Heridos	5	1		1			5		0	0	2	4
	Daños materiales (millones)	0.1030	0.0200		0.0400			0.2800		0.2500	0.0650	0.0700	0.1000
Antiguo Morelos - Ent. El Huizache Antiguo Morelos - Lim. Edos. Tamps./S.L.P.	Accidentes												
	Muertos												
	Heridos												
	Daños materiales (millones)												
Cd. Valles - Cd. Victoria Lim. Edos. S.L.P./Tamps. - Cd. Valles	Accidentes	3		1	3	1		2	2	2	3	4	2
	Muertos	0		0	0	0		0	0	1	0	4	0
	Heridos	2		1	7	1		4	1	2	3	1	3
	Daños materiales (millones)	0.2900		0.0065	0.2050	0.0040		0.0440	0.0300	0.0420	0.0790	0.1050	0.0370
Cd. Valles - Tampico Lim. Edos. Ver./Tamps. - Tampico	Accidentes												
	Muertos												
	Heridos												
	Daños materiales (millones)												
Cd. Victoria - Matamoros	Accidentes	5	4	6	4	2	5	9	1	6	4	8	6
	Muertos	2	3	4	3	0	1	2	2	4	2	3	3
	Heridos	4	2	8	7	3	3	13	0	1	3	2	12
	Daños materiales (millones)	0.1355	0.1550	0.1415	0.6930	0.0900	0.5370	0.6170	0.0200	2.0850	0.2350	0.5250	0.1910
Cd. Victoria - Monterrey Cd. Victoria - Lim. Edos. Tamps. /N.L.	Accidentes	1	3	2	3	5	5	2	3	7	2	2	2
	Muertos	0	0	0	2	0	0	0	0	0	0	3	1
	Heridos	0	6	1	1	3	2	0	2	5	1	3	1
	Daños materiales (millones)	0.1000	0.3850	0.2530	0.2600	0.2570	0.1350	0.4400	0.1530	0.3300	0.1000	0.4300	0.0300

ACCIDENTES Y SALDOS POR MES

2018

TAMAULIPAS

Carretera y tramo	Saldos	Enero	Febrero	Marzo	Abril	Mayo	Junio	Julio	Agosto	Septiembre	Octubre	Noviembre	Diciembre
Cd. Victoria - Soto La Marina	Accidentes			2									
	Muertos			3									
	Heridos			0									
	Daños materiales (millones)			0.0400									
Ent. Tula - Cd. Victoria Lim. Edos. S.L.P./Tamps. - Cd. Victoria	Accidentes	1	3	1	5	2	7	1	2	6		1	5
	Muertos	0	0	0	0	1	1	0	0	0		0	2
	Heridos	0	1	0	1	4	3	2	9	7		0	2
	Daños materiales (millones)	0.0500	0.6570	0.0600	1.9500	0.6950	0.7200	0.0550	0.5210	0.5670		0.0760	0.6420
Estación Manuel - T. C. (Cd. Victoria - Soto La Marina)	Accidentes			1	2	2	3	3	4		1	1	5
	Muertos			0	1	0	3	3	6		0	0	2
	Heridos			0	0	2	10	1	5		0	2	2
	Daños materiales (millones)			0.0300	0.1150	0.2100	0.1700	0.1030	0.2150		0.1000	0.1200	0.4600
González - Llera de Canales	Accidentes	3	2	1	3	2		1	4	3	1	3	1
	Muertos	0	3	0	2	0		0	8	2	1	1	1
	Heridos	4	3	0	0	0		2	4	2	0	0	0
	Daños materiales (millones)	0.2050	0.1050	0.0800	0.3620	0.3400		0.0040	0.8470	0.1500	0.1300	0.4780	0.1500
Ignacio Zaragoza - T. C. (Ciudad Victoria - Monterrey)	Accidentes			4	1	1	1	2	5	1	2	1	2
	Muertos			1	2	0	1	3	1	1	1	0	3
	Heridos			1	0	0	0	4	10	2	3	0	5
	Daños materiales (millones)			0.8200	1.6000	0.0400	0.0600	0.0660	1.1450	0.1050	0.1400	0.8800	0.0700
Las Urracas - T. C. (Matamoros - Reynosa)	Accidentes	1	1		1	2	2	1	2		2	2	1
	Muertos	0	0		0	0	1	0	1		0	3	0
	Heridos	0	0		0	0	0	2	4		2	3	3
	Daños materiales (millones)	0.1200	0.0250		0.0310	0.1100	0.4500	0.1200	0.1030		0.6450	0.0800	0.0250
Libramiento de Nuevo Laredo II	Accidentes	1				1				1			
	Muertos	0				1				0			
	Heridos	1				0				0			
	Daños materiales (millones)	1.1000				0.0500				0.0800			

ACCIDENTES Y SALDOS POR MES

2018

TAMAULIPAS

Carretera y tramo	Saldos	Enero	Febrero	Marzo	Abril	Mayo	Junio	Julio	Agosto	Septiembre	Octubre	Noviembre	Diciembre
Libramiento de Reynosa Sur II	Accidentes	1			2			1	2				
	Muertos	0			1			1	2				
	Heridos	0			2			2	0				
	Daños materiales (millones)	0.0350			0.0750			0.0300	0.1000				
Libramiento de San Fernando	Accidentes	1		1					1				
	Muertos	0		1					0				
	Heridos	0		0					2				
	Daños materiales (millones)	0.0160		0.2150					0.0700				
Libramiento de San German	Accidentes												
	Muertos												
	Heridos												
	Daños materiales (millones)												
Libramiento Estación Manuel - González	Accidentes			1			1				1		
	Muertos			0			0				1		
	Heridos			1			1				2		
	Daños materiales (millones)			0.2200			0.0060				0.0400		
Libramiento General Francisco Villa (T. C. Cd. Victoria - Matamoros) - (T. C. Cd. Victoria - Matamoros)	Accidentes												
	Muertos												
	Heridos												
	Daños materiales (millones)												
Libramiento Poniente de Tampico (Cuota)	Accidentes			2		1		1	1			1	
	Muertos			0		0		0	0			0	
	Heridos			1		3		1	0			0	
	Daños materiales (millones)			0.0515		0.0450		0.1000	0.1000			0.0150	
Matamoros - Playa Lauro Villar	Accidentes				2	3	1		3	1			
	Muertos				0	0	0		0	1			
	Heridos				0	9	0		1	2			
	Daños materiales (millones)				0.0500	0.2050	0.2000		0.1220	0.0200			

ACCIDENTES Y SALDOS POR MES

2018

TAMAULIPAS

Carretera y tramo	Saldos	Enero	Febrero	Marzo	Abril	Mayo	Junio	Julio	Agosto	Septiembre	Octubre	Noviembre	Diciembre
Matamoros - Reynosa (Cuota)	Accidentes	1	1	3			1	1	2		1		
	Muertos	0	0	1			0	0	2		0		
	Heridos	0	0	1			2	1	1		0		
	Daños materiales (millones)	0.0100	0.0000	0.0850			0.0150	0.0830	0.0700		0.0150		
Matamoros - Reynosa	Accidentes	1	1	5		3			2	1	1		3
	Muertos	0	0	2		2			2	0	0		2
	Heridos	0	3	2		7			3	0	0		6
	Daños materiales (millones)	0.0105	0.0600	0.1990		0.7550			0.0407	0.0800	0.0250		0.1850
Monterrey - Mier Lim. Edos. N.L./Tamps. - Mier	Accidentes												
	Muertos												
	Heridos												
	Daños materiales (millones)												
Monterrey - Nuevo Laredo (Libre) Lim. Edos. N.L./Tamps. - Nuevo Laredo	Accidentes		1							1	1	1	
	Muertos		0							0	0	0	
	Heridos		1							3	2	0	
	Daños materiales (millones)		0.0300							0.4000	0.1000	2.4000	
Monterrey - Reynosa (Libre) Lim. Edos. N.L./Tamps. - Reynosa	Accidentes				2				1				
	Muertos				1				0				
	Heridos				2				1				
	Daños materiales (millones)				0.0450				0.0280				
Nuevo Laredo - Piedras Negras Nuevo Laredo - Lim. Edos. Tamps./N.L.	Accidentes	1											
	Muertos	0											
	Heridos	2											
	Daños materiales (millones)	0.0400											
Paras - Nueva Ciudad Guerrero Lim. Edos. N.L./Tamps. - T. C. (Reynosa - (T. C. Monterrey - Nuevo Laredo))	Accidentes												
	Muertos												
	Heridos												
	Daños materiales (millones)												

ACCIDENTES Y SALDOS POR MES

2018

TAMAULIPAS

Carretera y tramo	Saldos	Enero	Febrero	Marzo	Abril	Mayo	Junio	Julio	Agosto	Septiembre	Octubre	Noviembre	Diciembre
Petrocel - Puerto Industrial Altamira	Accidentes		1				1			1	1		
	Muertos		0				0			0	0		
	Heridos		2				0			0	0		
	Daños materiales (millones)		0.1015				0.0210			0.1000	0.0300		
Potrero Nuevo - Rancho el Mezquital (Estatal Libre)	Accidentes				2				1				1
	Muertos				2				1				1
	Heridos				0				0				0
	Daños materiales (millones)				0.0750				0.0170				0.0500
Ramal a Puente Internacional Nuevo Progreso	Accidentes					1							
	Muertos					0							
	Heridos					0							
	Daños materiales (millones)					0.0600							
Ramal de Acceso a Puente Anzaldúas	Accidentes								1				
	Muertos								2				
	Heridos								0				
	Daños materiales (millones)								0.0400				
Ramal de Acceso a Puente Internacional Laredo III T. C. (Nuevo Laredo - Piedras Negras) - Pte. Int. Nuevo Laredo III	Accidentes						1						
	Muertos						0						
	Heridos						1						
	Daños materiales (millones)						0.0500						
Reynosa - Nuevo Laredo	Accidentes	1		1		1	2	2	4	2	1	3	
	Muertos	1		1		0	1	2	0	0	1	1	
	Heridos	2		0		0	0	2	3	1	1	6	
	Daños materiales (millones)	0.0450		0.0800		0.0800	0.0700	0.1050	0.1080	0.0550	0.0200	0.2500	
Santander Jiménez - Ent. El Ojito	Accidentes												
	Muertos												
	Heridos												
	Daños materiales (millones)												

ACCIDENTES Y SALDOS POR MES

2018

TAMAULIPAS

Carretera y tramo	Saldos	Enero	Febrero	Marzo	Abril	Mayo	Junio	Julio	Agosto	Septiembre	Octubre	Noviembre	Diciembre
Soto La Marina - La Coma	Accidentes	1		1	1								
	Muertos	0		0	0								
	Heridos	0		0	0								
	Daños materiales (millones)	0.0150		0.0150	0.1000								
Tampico - Cd. Mante	Accidentes	2	3	2	3	3	3	1	3	2	4	3	1
	Muertos	1	1	0	1	0	2	1	2	2	3	1	1
	Heridos	1	4	2	3	2	0	2	14	0	2	0	0
	Daños materiales (millones)	0.0700	0.3380	0.1200	0.0470	0.1100	0.0850	0.0300	0.2100	0.0950	0.1770	0.2750	0.0700
Colisiones que no pudieron ser asignadas a una carretera de Tamaulipas	Accidentes		1										
	Muertos		0										
	Heridos		1										
	Daños materiales (millones)		0.0600										

TOTAL DE ACCIDENTES Y SALDOS POR MES

Tamaulipas	**Accidentes**	**26**	**23**	**34**	**35**	**30**	**33**	**30**	**44**	**37**	**28**	**31**	**30**
	Muertos	**4**	**8**	**13**	**15**	**4**	**10**	**12**	**29**	**11**	**9**	**16**	**16**
	Heridos	**21**	**24**	**18**	**24**	**34**	**22**	**41**	**60**	**25**	**19**	**19**	**38**
	Daños materiales (millones)	**2.3450**	**1.9665**	**2.4165**	**5.6480**	**3.0510**	**2.5190**	**2.0770**	**3.9397**	**4.3590**	**1.9010**	**5.7040**	**2.0100**

ACCIDENTES POR DÍA DE LA SEMANA Y CONDICIONES DE LUZ

2018

TAMAULIPAS

Carretera y tramo	Accidentes	Día de la semana							Condiciones de luz			
		Lunes	Martes	Miércoles	Jueves	Viernes	Sábado	Domingo	Día	Crepúsculo	Noche	Alumbrado público
Acceso a Pte. Int. Reynosa - Pharr (T. C. Matamoros - Reynosa) - (Pte. Int. Reynosa - Pharr)	Accidentes					1				1		
	Accidentes mortales					1				1		
Altamira - T. C. Petrocel - Puerto Industrial Altamira	Accidentes	4			2	4	1	4	11		4	
	Accidentes mortales	0			0	0	0	0	0		0	
Antiguo Morelos - Ent. El Huizache Antiguo Morelos - Lim. Edos. Tamps./S.L.P.	Accidentes											
	Accidentes mortales											
Cd. Valles - Cd. Victoria Lim. Edos. S.L.P./Tamps. - Cd. Valles	Accidentes	3	3	2	3	4	4	4	11	1	11	
	Accidentes mortales	1	0	0	0	0	1	2	2	0	2	
Cd. Valles - Tampico Lim. Edos. Ver./Tamps. - Tampico	Accidentes											
	Accidentes mortales											
Cd. Victoria - Matamoros	Accidentes	9	6	6	3	9	13	14	43	3	13	1
	Accidentes mortales	4	2	1	3	4	4	5	15	2	6	0
Cd. Victoria - Monterrey Cd. Victoria - Lim. Edos. Tamps. /N.L.	Accidentes	3	4	5	6	3	6	10	22	3	12	
	Accidentes mortales	0	0	0	2	0	1	2	1	1	3	
Cd. Victoria - Soto La Marina	Accidentes					1	1		2			
	Accidentes mortales					1	1		2			
Ent. Tula - Cd. Victoria Lim. Edos. S.L.P./Tamps. - Cd. Victoria	Accidentes	8	2	9	5	3	4	3	17	1	16	
	Accidentes mortales	1	0	0	0	2	0	1	2	0	2	
Estación Manuel - T. C. (Cd. Victoria - Soto La Marina)	Accidentes	5	1	3	3	7		3	14	1	7	
	Accidentes mortales	2	0	1	2	3		2	4	1	5	
González - Llera de Canales	Accidentes	3	4	3	4	5	4	1	14		10	
	Accidentes mortales	1	1	1	2	2	2	1	6		4	

ACCIDENTES POR DÍA DE LA SEMANA Y CONDICIONES DE LUZ

2018

TAMAULIPAS

Carretera y tramo	Accidentes	Día de la semana							Condiciones de luz			
		Lunes	Martes	Miércoles	Jueves	Viernes	Sábado	Domingo	Día	Crepúsculo	Noche	Alumbrado público
Ignacio Zaragoza - T. C. (Ciudad Victoria - Monterrey)	Accidentes		4		2	1	8	5	14	1	5	
	Accidentes mortales		0		1	0	3	4	4	1	3	
Las Urracas - T. C. (Matamoros - Reynosa)	Accidentes	1	1		3	2	3	5	12	1	2	
	Accidentes mortales	0	0		2	1	0	1	4	0	0	
Libramiento de Nuevo Laredo II	Accidentes	1					2				3	
	Accidentes mortales	0					1				1	
Libramiento de Reynosa Sur II	Accidentes	1	1	2			1	1	3	1	1	1
	Accidentes mortales	1	0	2			0	0	2	0	1	0
Libramiento de San Fernando	Accidentes		1				1	1	3			
	Accidentes mortales		0				0	1	1			
Libramiento de San German	Accidentes											
	Accidentes mortales											
Libramiento Estación Manuel - González	Accidentes	1	1	1					2		1	
	Accidentes mortales	0	1	0					1		0	
Libramiento General Francisco Villa (T. C. Cd. Victoria - Matamoros) - (T. C. Cd. Victoria - Matamoros)	Accidentes											
	Accidentes mortales											
Libramiento Poniente de Tampico (Cuota)	Accidentes	1				2	2	1	3		2	1
	Accidentes mortales	0				0	0	0	0		0	0
Matamoros - Playa Lauro Villar	Accidentes	2	1	1	1		2	3	7	1	2	
	Accidentes mortales	0	0	0	0		0	1	1	0	0	
Matamoros - Reynosa (Cuota)	Accidentes		1		3	1	1	4	5		5	
	Accidentes mortales		0		1	0	0	1	1		1	

ACCIDENTES POR DÍA DE LA SEMANA Y CONDICIONES DE LUZ

2018

TAMAULIPAS

Carretera y tramo	Accidentes	Día de la semana							Condiciones de luz			
		Lunes	Martes	Miércoles	Jueves	Viernes	Sábado	Domingo	Día	Crepúsculo	Noche	Alumbrado público
Matamoros - Reynosa	Accidentes	3	1	2	4	3	3	1	14		3	
	Accidentes mortales	1	0	1	1	2	1	0	4		2	
Monterrey - Mier Lim. Edos. N.L./Tamps. - Mier	Accidentes											
	Accidentes mortales											
Monterrey - Nuevo Laredo (Libre) Lim. Edos. N.L./Tamps. - Nuevo Laredo	Accidentes			1		2	1		1		3	
	Accidentes mortales			0		0	0		0		0	
Monterrey - Reynosa (Libre) Lim. Edos. N.L./Tamps. - Reynosa	Accidentes		1				2		1	1	1	
	Accidentes mortales		0				1		0	0	1	
Nuevo Laredo - Piedras Negras Nuevo Laredo - Lim. Edos. Tamps./N.L.	Accidentes						1		1			
	Accidentes mortales						0		0			
Paras - Nueva Ciudad Guerrero Lim. Edos. N.L./Tamps. - T. C. (Reynosa - (T. C. Monterrey - Nuevo Laredo))	Accidentes											
	Accidentes mortales											
Petrocel - Puerto Industrial Altamira	Accidentes		3		1				3		1	
	Accidentes mortales		0		0				0		0	
Potrero Nuevo - Rancho el Mezquital (Estatal Libre)	Accidentes		1	1				2	4			
	Accidentes mortales		1	1				2	4			
Ramal a Puente Internacional Nuevo Progreso	Accidentes		1						1			
	Accidentes mortales		0						0			
Ramal de Acceso a Puente Anzaldúas	Accidentes							1	1			
	Accidentes mortales							1	1			
Ramal de Acceso a Puente Internacional Laredo III T. C. (Nuevo Laredo - Piedras Negras) - Pte. Int. Nuevo Laredo III	Accidentes						1		1			
	Accidentes mortales						0		0			

ACCIDENTES POR DÍA DE LA SEMANA Y CONDICIONES DE LUZ

2018

TAMAULIPAS

Carretera y tramo	Accidentes	Día de la semana							Condiciones de luz			
		Lunes	Martes	Miércoles	Jueves	Viernes	Sábado	Domingo	Día	Crepúsculo	Noche	Alumbrado público
Reynosa - Nuevo Laredo	Accidentes	2	1	4	3	4	2	1	13	1	3	
	Accidentes mortales	1	0	2	0	1	1	1	3	0	3	
Santander Jiménez - Ent. El Ojito	Accidentes											
	Accidentes mortales											
Soto La Marina - La Coma	Accidentes	1						2	2	1		
	Accidentes mortales	0						0	0	0		
Tampico - Cd. Mante	Accidentes	4	3	3	5	1	3	11	21		9	
	Accidentes mortales	2	0	0	4	0	1	6	8		5	
Colisiones que no pudieron ser asignadas a una carretera de Tamaulipas	Accidentes	1							1			
	Accidentes mortales	0							0			

TOTAL DE ACCIDENTES DE POR DÍA DE LA SEMANA Y CONDICIONES DE LUZ

Tamaulipas	**Accidentes**	**53**	**41**	**43**	**48**	**53**	**66**	**77**	**247**	**17**	**114**	**3**
	Accidentes mortales	**14**	**5**	**9**	**18**	**17**	**17**	**31**	**66**	**6**	**39**	**0**

ACCIDENTES EN PERIODOS FESTIVOS

2018

TAMAULIPAS

Carretera y tramo	Saldos	Año nuevo 01/Ene/2018	Día de la Constitución 03/Feb/2018 05/Feb/2018	Natalicio Benito Juárez 17/Mar/2018 19/Mar/2018	Días Santos 29/Mar/2018 01/Abr/2018	Día del trabajo 01/May/2018	Batalla de Puebla 05/May/2018	Indepen-dencia 15/Sep/2018 16/Sep/2018	Día de muertos 02/Nov/2018 04/Nov/2018	Revolución 16/Nov/2018 19/Nov/2018	Navidad 22/Dic/2018 25/Dic/2018
Acceso a Pte. Int. Reynosa - Pharr (T. C. Matamoros - Reynosa) - (Pte. Int. Reynosa - Pharr)	Accidentes										
	Muertos										
	Heridos										
	Daños materiales (millones)										
Altamira - T. C. Petrocel - Puerto Industrial Altamira	Accidentes	1								1	
	Muertos	0								0	
	Heridos	4								2	
	Daños materiales (millones)	0.0900								0.0700	
Antiguo Morelos - Ent. El Huizache Antiguo Morelos - Lim. Edos. Tamps./S.L.P.	Accidentes										
	Muertos										
	Heridos										
	Daños materiales (millones)										
Cd. Valles - Cd. Victoria Lim. Edos. S.L.P./Tamps. - Cd. Valles	Accidentes	1								1	2
	Muertos	0								1	0
	Heridos	1								0	3
	Daños materiales (millones)	0.0500								0.0150	0.0370
Cd. Valles - Tampico Lim. Edos. Ver./Tamps. - Tampico	Accidentes										
	Muertos										
	Heridos										
	Daños materiales (millones)										
Cd. Victoria - Matamoros	Accidentes		1	1	1			1	2	2	2
	Muertos		0	1	0			0	0	2	0
	Heridos		2	0	5			0	1	1	2
	Daños materiales (millones)		0.0200	0.0550	0.0450			0.0100	0.2500	0.0950	0.0750
Cd. Victoria - Monterrey Cd. Victoria - Lim. Edos. Tamps. /N.L.	Accidentes		1					3			2
	Muertos		0					0			1
	Heridos		2					4			1
	Daños materiales (millones)		0.2700					0.1400			0.0300

ACCIDENTES EN PERIODOS FESTIVOS

2018

TAMAULIPAS

Carretera y tramo	Saldos	Año nuevo 01/Ene/2018	Día de la Constitución 03/Feb/2018 05/Feb/2018	Natalicio Benito Juárez 17/Mar/2018 19/Mar/2018	Días Santos 29/Mar/2018 01/Abr/2018	Día del trabajo 01/May/2018	Batalla de Puebla 05/May/2018	Indepen-dencia 15/Sep/2018 16/Sep/2018	Día de muertos 02/Nov/2018 04/Nov/2018	Revolución 16/Nov/2018 19/Nov/2018	Navidad 22/Dic/2018 25/Dic/2018
Cd. Victoria - Soto La Marina	Accidentes										
	Muertos										
	Heridos										
	Daños materiales (millones)										
Ent. Tula - Cd. Victoria Lim. Edos. S.L.P./Tamps. - Cd. Victoria	Accidentes								1		1
	Muertos								0		0
	Heridos								0		1
	Daños materiales (millones)								0.0760		0.2320
Estación Manuel - T. C. (Cd. Victoria - Soto La Marina)	Accidentes			1	1						
	Muertos			0	1						
	Heridos			0	0						
	Daños materiales (millones)			0.0300	0.0650						
González - Llera de Canales	Accidentes				1				2		
	Muertos				1				0		
	Heridos				0				0		
	Daños materiales (millones)				0.0120				0.2680		
Ignacio Zaragoza - T. C. (Ciudad Victoria - Monterrey)	Accidentes							1			1
	Muertos							1			0
	Heridos							2			4
	Daños materiales (millones)							0.1050			0.0300
Las Urracas - T. C. (Matamoros - Reynosa)	Accidentes		1								
	Muertos		0								
	Heridos		0								
	Daños materiales (millones)		0.0250								
Libramiento de Nuevo Laredo II	Accidentes						1				
	Muertos						1				
	Heridos						0				
	Daños materiales (millones)						0.0500				

ACCIDENTES EN PERIODOS FESTIVOS

2018

TAMAULIPAS

Carretera y tramo	Saldos	Año nuevo 01/Ene/2018	Día de la Constitución 03/Feb/2018 05/Feb/2018	Natalicio Benito Juárez 17/Mar/2018 19/Mar/2018	Días Santos 29/Mar/2018 01/Abr/2018	Día del trabajo 01/May/2018	Batalla de Puebla 05/May/2018	Indepen-dencia 15/Sep/2018 16/Sep/2018	Día de muertos 02/Nov/2018 04/Nov/2018	Revolución 16/Nov/2018 19/Nov/2018	Navidad 22/Dic/2018 25/Dic/2018
Libramiento de Reynosa Sur II	Accidentes										
	Muertos										
	Heridos										
	Daños materiales (millones)										
Libramiento de San Fernando	Accidentes										
	Muertos										
	Heridos										
	Daños materiales (millones)										
Libramiento de San German	Accidentes										
	Muertos										
	Heridos										
	Daños materiales (millones)										
Libramiento Estación Manuel - González	Accidentes										
	Muertos										
	Heridos										
	Daños materiales (millones)										
Libramiento General Francisco Villa (T. C. Cd. Victoria - Matamoros) - (T. C. Cd. Victoria - Matamoros)	Accidentes										
	Muertos										
	Heridos										
	Daños materiales (millones)										
Libramiento Poniente de Tampico (Cuota)	Accidentes			1						1	
	Muertos			0						0	
	Heridos			1						0	
	Daños materiales (millones)			0.0015						0.0150	
Matamoros - Playa Lauro Villar	Accidentes							1			
	Muertos							1			
	Heridos							2			
	Daños materiales (millones)							0.0200			

ACCIDENTES EN PERIODOS FESTIVOS

2018

TAMAULIPAS

Carretera y tramo	Saldos	Año nuevo 01/Ene/2018	Día de la Constitución 03/Feb/2018 05/Feb/2018	Natalicio Benito Juárez 17/Mar/2018 19/Mar/2018	Días Santos 29/Mar/2018 01/Abr/2018	Día del trabajo 01/May/2018	Batalla de Puebla 05/May/2018	Indepen-dencia 15/Sep/2018 16/Sep/2018	Día de muertos 02/Nov/2018 04/Nov/2018	Revolución 16/Nov/2018 19/Nov/2018	Navidad 22/Dic/2018 25/Dic/2018
Matamoros - Reynosa (Cuota)	Accidentes			1							
	Muertos			0							
	Heridos			0							
	Daños materiales (millones)			0.0450							
Matamoros - Reynosa	Accidentes			2	1						
	Muertos			0	1						
	Heridos			0	1						
	Daños materiales (millones)			0.0800	0.0210						
Monterrey - Mier Lim. Edos. N.L./Tamps. - Mier	Accidentes										
	Muertos										
	Heridos										
	Daños materiales (millones)										
Monterrey - Nuevo Laredo (Libre) Lim. Edos. N.L./Tamps. - Nuevo Laredo	Accidentes										
	Muertos										
	Heridos										
	Daños materiales (millones)										
Monterrey - Reynosa (Libre) Lim. Edos. N.L./Tamps. - Reynosa	Accidentes										
	Muertos										
	Heridos										
	Daños materiales (millones)										
Nuevo Laredo - Piedras Negras Nuevo Laredo - Lim. Edos. Tamps./N.L.	Accidentes										
	Muertos										
	Heridos										
	Daños materiales (millones)										
Paras - Nueva Ciudad Guerrero Lim. Edos. N.L./Tamps. - T. C. (Reynosa - (T. C. Monterrey - Nuevo Laredo))	Accidentes										
	Muertos										
	Heridos										
	Daños materiales (millones)										

ACCIDENTES EN PERIODOS FESTIVOS

2018

TAMAULIPAS

Carretera y tramo	Saldos	Año nuevo 01/Ene/2018	Día de la Constitución 03/Feb/2018 05/Feb/2018	Natalicio Benito Juárez 17/Mar/2018 19/Mar/2018	Días Santos 29/Mar/2018 01/Abr/2018	Día del trabajo 01/May/2018	Batalla de Puebla 05/May/2018	Indepen-dencia 15/Sep/2018 16/Sep/2018	Día de muertos 02/Nov/2018 04/Nov/2018	Revolución 16/Nov/2018 19/Nov/2018	Navidad 22/Dic/2018 25/Dic/2018
Petrocel - Puerto Industrial Altamira	Accidentes										
	Muertos										
	Heridos										
	Daños materiales (millones)										
Potrero Nuevo - Rancho el Mezquital (Estatal Libre)	Accidentes										1
	Muertos										1
	Heridos										0
	Daños materiales (millones)										0.0500
Ramal de Acceso a Puente Anzaldúas	Accidentes										
	Muertos										
	Heridos										
	Daños materiales (millones)										
Ramal de Acceso a Puente Internacional Laredo III T. C. (Nuevo Laredo - Piedras Negras) - Pte. Int. Nuevo Laredo III	Accidentes										
	Muertos										
	Heridos										
	Daños materiales (millones)										
Ramal a Puente Internacional Nuevo Progreso	Accidentes										
	Muertos										
	Heridos										
	Daños materiales (millones)										
Reynosa - Nuevo Laredo	Accidentes				1			1		1	
	Muertos				1			0		0	
	Heridos				0			1		0	
	Daños materiales (millones)				0.0800			0.0250		0.0600	
Santander Jiménez - Ent. El Ojito	Accidentes										
	Muertos										
	Heridos										
	Daños materiales (millones)										

ACCIDENTES EN PERIODOS FESTIVOS

2018

TAMAULIPAS

Carretera y tramo	Saldos	Año nuevo 01/Ene/2018	Día de la Constitución 03/Feb/2018 05/Feb/2018	Natalicio Benito Juárez 17/Mar/2018 19/Mar/2018	Días Santos 29/Mar/2018 01/Abr/2018	Día del trabajo 01/May/2018	Batalla de Puebla 05/May/2018	Indepen-dencia 15/Sep/2018 16/Sep/2018	Día de muertos 02/Nov/2018 04/Nov/2018	Revolución 16/Nov/2018 19/Nov/2018	Navidad 22/Dic/2018 25/Dic/2018
Soto La Marina - La Coma	Accidentes										
	Muertos										
	Heridos										
	Daños materiales (millones)										
Tampico - Cd. Mante	Accidentes								1	1	
	Muertos								0	1	
	Heridos								0	0	
	Daños materiales (millones)								0.0250	0.0650	
Colisiones que no pudieron ser asignadas a una carretera de Tamaulipas	Accidentes		1								
	Muertos		0								
	Heridos		1								
	Daños materiales (millones)		0.0600								

TOTAL DE ACCIDENTES EN PERIODOS FESTIVOS

Tamaulipas	**Accidentes**	**2**	**4**	**6**	**5**	**0**	**1**	**7**	**6**	**7**	**9**
	Muertos	**0**	**0**	**1**	**4**	**0**	**1**	**2**	**0**	**4**	**2**
	Heridos	**5**	**5**	**1**	**6**	**0**	**0**	**9**	**1**	**3**	**11**
	Daños materiales (millones)	**0.1400**	**0.3750**	**0.2115**	**0.2230**	**0.0000**	**0.0500**	**0.3000**	**0.6190**	**0.3200**	**0.4540**

ACCIDENTES POR KILÓMETRO

2018

TAMAULIPAS

CARRETERA Y TRAMO: Acceso a Pte. Int. Reynosa - Pharr (T. C. Matamoros - Reynosa) - (Pte. Int. Reynosa - Pharr) INICIA EN KM: 0+000 FINALIZA EN KM: 5+600

SALDOS					CAUSAS					KILÓMETRO
ACCIDENTES	MUERTOS	HERIDOS	DAÑOS	MATERIALES	CONDUCTOR	VEHÍCULO	CAMINO	GANADO	A. NATURAL	
1	1	0	30,000		1	0	0	0	0	0

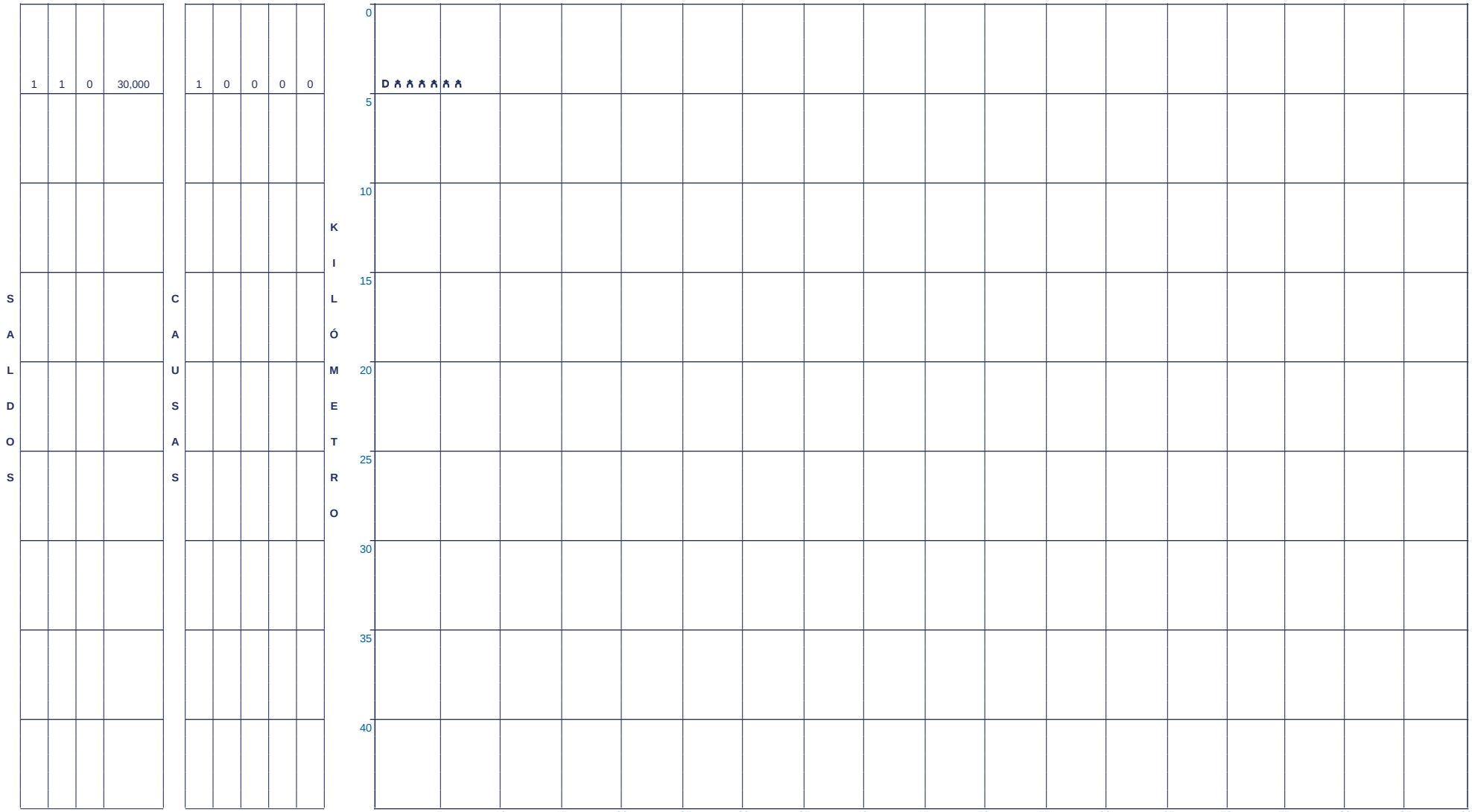

CLAVE	CLASIFICACIÓN DEL ACCIDENTE	CLAVE	CLASIFICACIÓN DEL ACCIDENTE
A	SALIDA DEL CAMINO	J	COLISIÓN CON BICICLETA
B	VOLCADURA	K	COLISIÓN SIN ESPECIFICAR
C	CHOQUE POR ALCANCE	L	COLISIÓN CONTRA VEHÍCULO
D	CHOQUE LATERAL	M	CHOQUE CONTRA SEMOVIENTE
E	CHOQUE CONTRA OBJETO FIJO	N	RELATIVO A LA CARGA
F	CHOQUE FRONTAL	O	OTROS
G	COLISIÓN CON MOTOCICLETA		- COLISIÓN CONTRA JINETE - CHOQUE CONTRA OTROS OBJETOS
H	ATROPELLAMIENTO		- CAIDA DE PASAJERO - DESPRENDIMIENTO DE EJE/NEUMÁTICO
			- INCENDIO - SIN DATO

ACCIDENTES EQUIVALENTES

- UN MUERTO = 6 ACCIDENTES
- Δ UN HERIDO = 2 ACCIDENTES

ACCIDENTES POR KILÓMETRO

2018

TAMAULIPAS

CARRETERA Y TRAMO: Altamira - T. C. Petrocel - Puerto Industrial Altamira INICIA EN KM: 0+000 FINALIZA EN KM: 5+000

ACCIDENTES	MUERTOS	HERIDOS	DAÑOS	MATERIALES
3	0	1	60,000	
3	0	4	245,000	
7	0	11	403,000	
2	0	2	220,000	

SALDOS

CONDUCTOR	VEHÍCULO	CAMINO	GANADO	A. NATURAL
2	1	0	0	0
2	0	4	0	1
7	0	6	0	3
4	0	0	0	0

CAUSAS


KILÓMETRO
0
5
10
15
20
25
30
35
40
A E E Δ Δ
A B C Δ Δ Δ Δ Δ Δ Δ Δ
A C C C D E O Δ Δ Δ Δ Δ Δ Δ Δ

ACCIDENTES POR KILÓMETRO

2018

TAMAULIPAS

CARRETERA Y TRAMO: Antiguo Morelos - Ent. El Huizache Antiguo Morelos - Lim. Edos. Tamps./S.L.P. INICIA EN KM: 173+000 FINALIZA EN KM: 198+830

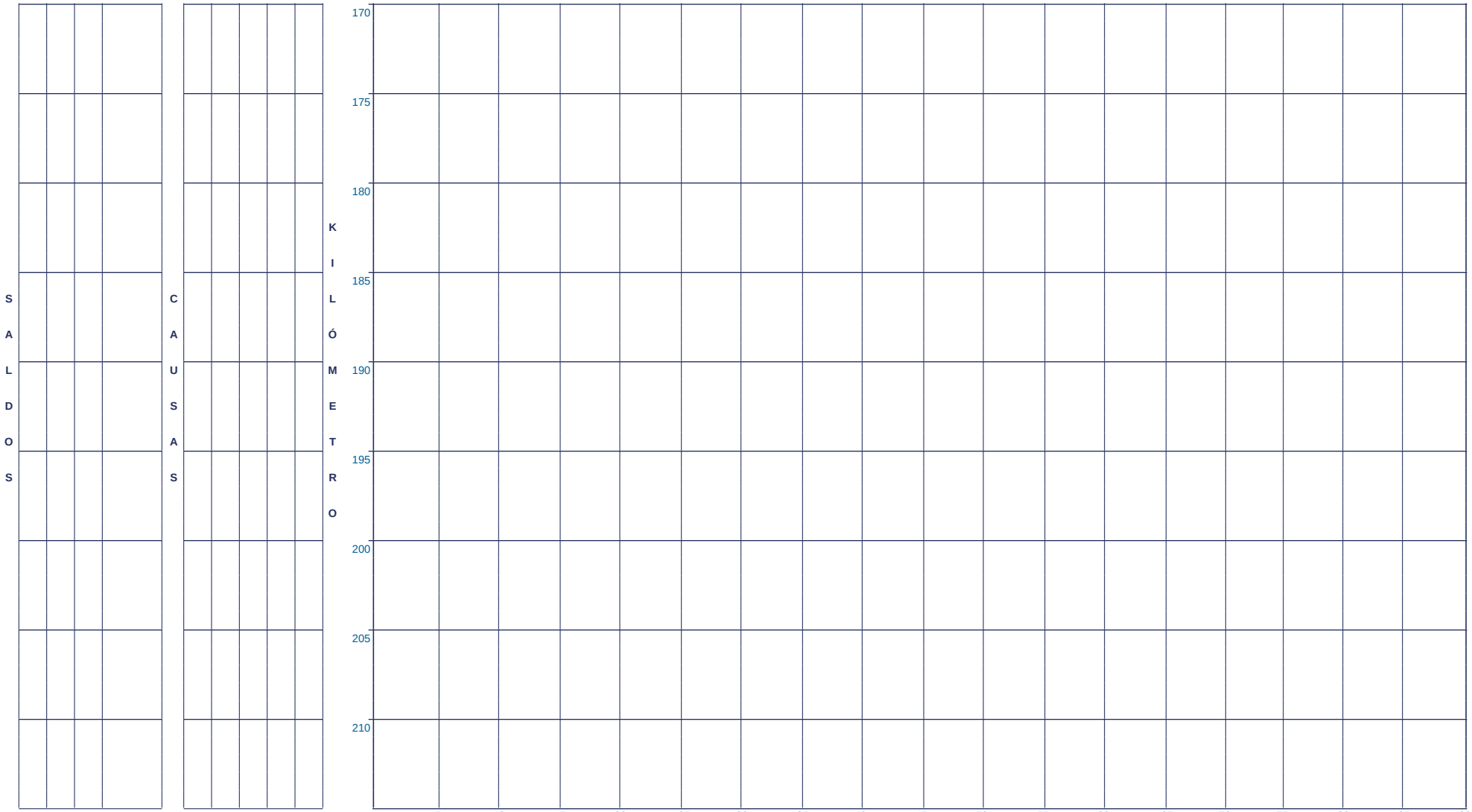

CLAVE	CLASIFICACIÓN DEL ACCIDENTE	CLAVE	CLASIFICACIÓN DEL ACCIDENTE
A	SALIDA DEL CAMINO	J	COLISIÓN CON BICICLETA
B	VOLCADURA	K	COLISIÓN SIN ESPECIFICAR
C	CHOQUE POR ALCANCE	L	COLISIÓN CONTRA VEHÍCULO
D	CHOQUE LATERAL	M	CHOQUE CONTRA SEMOVIENTE
E	CHOQUE CONTRA OBJETO FIJO	N	RELATIVO A LA CARGA
F	CHOQUE FRONTAL	O	OTROS
G	COLISIÓN CON MOTOCICLETA		- COLISIÓN CONTRA JINETE - CHOQUE CONTRA OTROS OBJETOS
H	ATROPELLAMIENTO		- CAIDA DE PASAJERO - DESPRENDIMIENTO DE EJE/NEUMÁTICO
			- INCENDIO - SIN DATO

ACCIDENTES EQUIVALENTES

☠	UN MUERTO = 6 ACCIDENTES
Δ	UN HERIDO = 2 ACCIDENTES

ACCIDENTES POR KILÓMETRO

2018

TAMAULIPAS

CARRETERA Y TRAMO: Cd. Valles - Cd. Victoria Lim. Edos. S.L.P./Tamps. - Cd. Valles INICIA EN KM: 50+400 FINALIZA EN KM: 230+000

SALDOS				CAUSAS					KILÓMETRO
ACCIDENTES	MUERTOS	HERIDOS	DAÑOS	MATERIALES	CONDUCTOR	VEHÍCULO	CAMINO	GANADO	A. NATURAL	
1	0	3	40,000		0	1	0	0	0	50 A Δ Δ Δ Δ Δ Δ
1	0	1	50,000		1	0	1	0	0	55 D Δ Δ
										60
										65
1	0	1	220,000		1	0	1	0	1	70 F Δ Δ
										75
										80
1	0	1	7,000		0	0	0	0	0	85 H Δ Δ
1 1	0 0	1 1	50,000 2,000		1 1	0 0	0 0	0 0	0 0	90 F Δ Δ G Δ Δ

5 10 15 20 25 30 35 40 45 50 55 60 65 70 75 80 85 90

NÚMERO Y CLASIFICACIÓN DE ACCIDENTES

CLAVE	CLASIFICACIÓN DEL ACCIDENTE	CLAVE	CLASIFICACIÓN DEL ACCIDENTE
A	SALIDA DEL CAMINO	J	COLISIÓN CON BICICLETA
B	VOLCADURA	K	COLISIÓN SIN ESPECIFICAR
C	CHOQUE POR ALCANCE	L	COLISIÓN CONTRA VEHÍCULO
D	CHOQUE LATERAL	M	CHOQUE CONTRA SEMOVIENTE
E	CHOQUE CONTRA OBJETO FIJO	N	RELATIVO A LA CARGA
F	CHOQUE FRONTAL	O	OTROS
G	COLISIÓN CON MOTOCICLETA		- COLISIÓN CONTRA JINETE - CHOQUE CONTRA OTROS OBJETOS - CAIDA DE PASAJERO - DESPRENDIMIENTO DE EJE/NEUMÁTICO - INCENDIO - SIN DATO
H	ATROPELLAMIENTO		

ACCIDENTES EQUIVALENTES

♿	UN MUERTO = 6 ACCIDENTES
Δ	UN HERIDO = 2 ACCIDENTES

ACCIDENTES POR KILÓMETRO

2018

TAMAULIPAS

CARRETERA Y TRAMO: Cd. Valles - Cd. Victoria Lim. Edos. S.L.P./Tamps. - Cd. Valles INICIA EN KM: 50+400 FINALIZA EN KM: 230+000

SALDOS				CAUSAS					KILÓMETRO
ACCIDENTES	MUERTOS	HERIDOS	DAÑOS	MATERIALES	CONDUCTOR	VEHÍCULO	CAMINO	GANADO	A. NATURAL	
										95
1	0	0	20,000		1	0	0	0	0	100
2	0	1	34,000		1	0	0	0	0	
1	2	1	60,000		1	0	0	0	0	105
										110
1	0	1	12,000		1	0	0	0	0	115
1	0	1	4,000		1	0	0	0	0	
1	0	0	10,000		1	0	0	0	0	
										120
1	0	1	22,000		1	0	0	0	0	125
1	0	2	25,000		1	0	0	0	0	130
										135

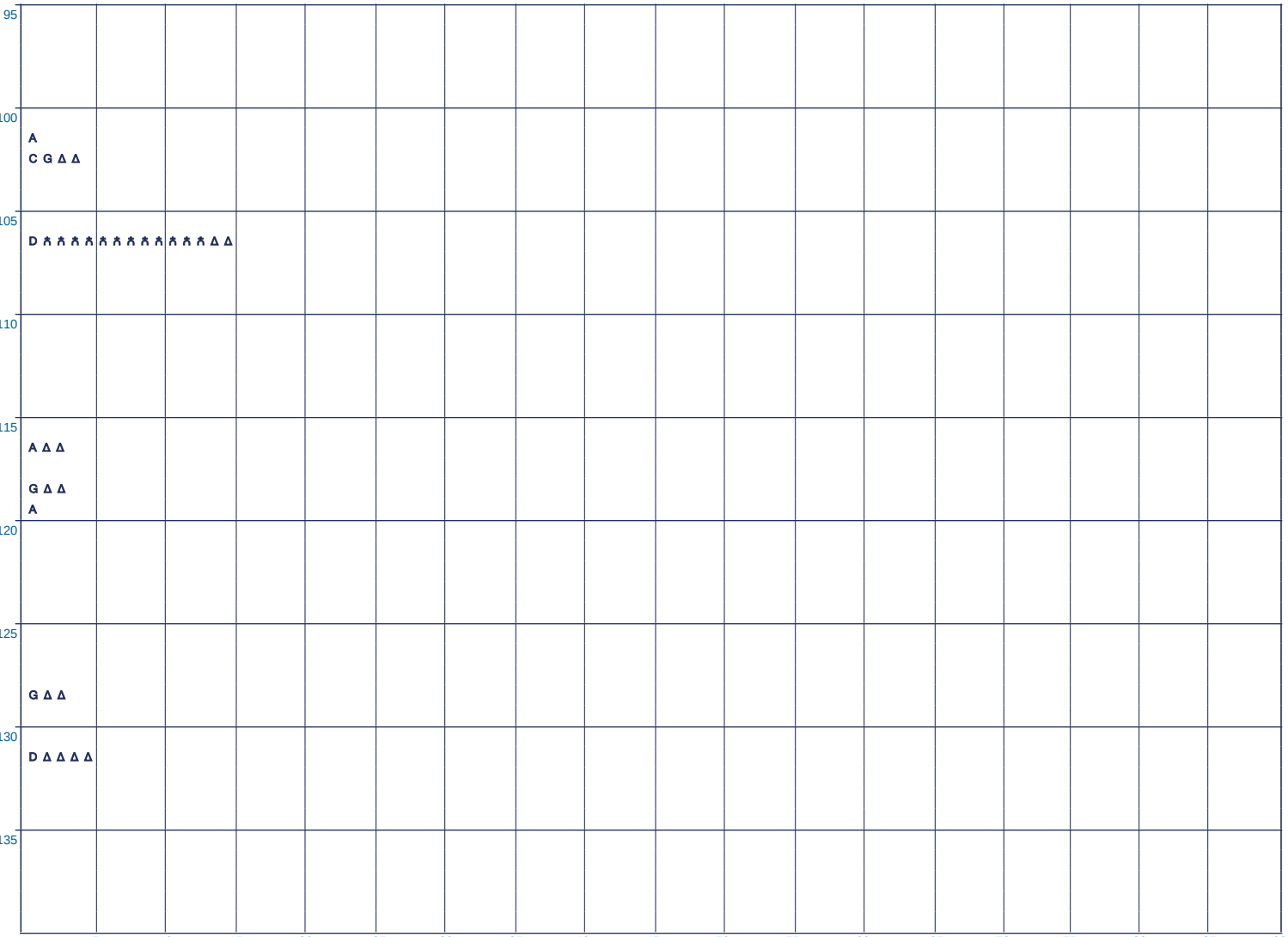

NÚMERO Y CLASIFICACIÓN DE ACCIDENTES

CLAVE	CLASIFICACIÓN DEL ACCIDENTE	CLAVE	CLASIFICACIÓN DEL ACCIDENTE
A	SALIDA DEL CAMINO	J	COLISIÓN CON BICICLETA
B	VOLCADURA	K	COLISIÓN SIN ESPECIFICAR
C	CHOQUE POR ALCANCE	L	COLISIÓN CONTRA VEHÍCULO
D	CHOQUE LATERAL	M	CHOQUE CONTRA SEMOVIENTE
E	CHOQUE CONTRA OBJETO FIJO	N	RELATIVO A LA CARGA
F	CHOQUE FRONTAL	O	OTROS
G	COLISIÓN CON MOTOCICLETA		- COLISIÓN CONTRA JINETE - CHOQUE CONTRA OTROS OBJETOS - CAIDA DE PASAJERO - DESPRENDIMIENTO DE EJE/NEUMÁTICO - INCENDIO - SIN DATO
H	ATROPELLAMIENTO		

ACCIDENTES EQUIVALENTES

🚶	UN MUERTO = 6 ACCIDENTES
Δ	UN HERIDO = 2 ACCIDENTES

ACCIDENTES POR KILÓMETRO

2018

TAMAULIPAS

CARRETERA Y TRAMO: Cd. Valles - Cd. Victoria Lim. Edos. S.L.P./Tamps. - Cd. Valles INICIA EN KM: 50+400 FINALIZA EN KM: 230+000

SALDOS ACCIDENTES	MUERTOS	HERIDOS	DAÑOS	MATERIALES	CAUSAS CONDUCTOR	VEHÍCULO	CAMINO	GANADO	A. NATURAL
1	1	0	15,000		1	0	0	0	0
1	0	2	40,000		1	0	0	0	0
1	0	3	140,000		0	1	0	0	0



CLAVE	CLASIFICACIÓN DEL ACCIDENTE	CLAVE	CLASIFICACIÓN DEL ACCIDENTE
A	SALIDA DEL CAMINO	J	COLISIÓN CON BICICLETA
B	VOLCADURA	K	COLISIÓN SIN ESPECIFICAR
C	CHOQUE POR ALCANCE	L	COLISIÓN CONTRA VEHÍCULO
D	CHOQUE LATERAL	M	CHOQUE CONTRA SEMOVIENTE
E	CHOQUE CONTRA OBJETO FIJO	N	RELATIVO A LA CARGA
F	CHOQUE FRONTAL	O	OTROS
G	COLISIÓN CON MOTOCICLETA		- COLISIÓN CONTRA JINETE - CHOQUE CONTRA OTROS OBJETOS - CAIDA DE PASAJERO - DESPRENDIMIENTO DE EJE/NEUMÁTICO - INCENDIO - SIN DATO
H	ATROPELLAMIENTO		

ACCIDENTES EQUIVALENTES

🧍	UN MUERTO = 6 ACCIDENTES
Δ	UN HERIDO = 2 ACCIDENTES

ACCIDENTES POR KILÓMETRO

2018

TAMAULIPAS

CARRETERA Y TRAMO: Cd. Valles - Cd. Victoria Lim. Edos. S.L.P./Tamps. - Cd. Valles INICIA EN KM: 50+400 FINALIZA EN KM: 230+000

SALDOS				CAUSAS					KILÓMETRO
ACCIDENTES	MUERTOS	HERIDOS	DAÑOS MATERIALES	CONDUCTOR	VEHÍCULO	CAMINO	GANADO	A. NATURAL	
1	0	2	25,000	1	0	2	0	1	195
2	1	2	60,000	2	0	0	0	0	215
1	1	0	0	0	0	0	0	0	220
1	0	1	6,500	1	0	0	0	0	225



NÚMERO Y CLASIFICACIÓN DE ACCIDENTES

CLAVE	CLASIFICACIÓN DEL ACCIDENTE	CLAVE	CLASIFICACIÓN DEL ACCIDENTE
A	SALIDA DEL CAMINO	J	COLISIÓN CON BICICLETA
B	VOLCADURA	K	COLISIÓN SIN ESPECIFICAR
C	CHOQUE POR ALCANCE	L	COLISIÓN CONTRA VEHÍCULO
D	CHOQUE LATERAL	M	CHOQUE CONTRA SEMOVIENTE
E	CHOQUE CONTRA OBJETO FIJO	N	RELATIVO A LA CARGA
F	CHOQUE FRONTAL	O	OTROS
G	COLISIÓN CON MOTOCICLETA		- COLISIÓN CONTRA JINETE - CHOQUE CONTRA OTROS OBJETOS - CAIDA DE PASAJERO - DESPRENDIMIENTO DE EJE/NEUMÁTICO - INCENDIO - SIN DATO
H	ATROPELLAMIENTO		

ACCIDENTES EQUIVALENTES

🚶	UN MUERTO = 6 ACCIDENTES
Δ	UN HERIDO = 2 ACCIDENTES

ACCIDENTES POR KILÓMETRO

2018

TAMAULIPAS

CARRETERA Y TRAMO: Cd. Valles - Tampico Lim. Edos. Ver./Tamps. - Tampico INICIA EN KM: 133+700 FINALIZA EN KM: 137+100

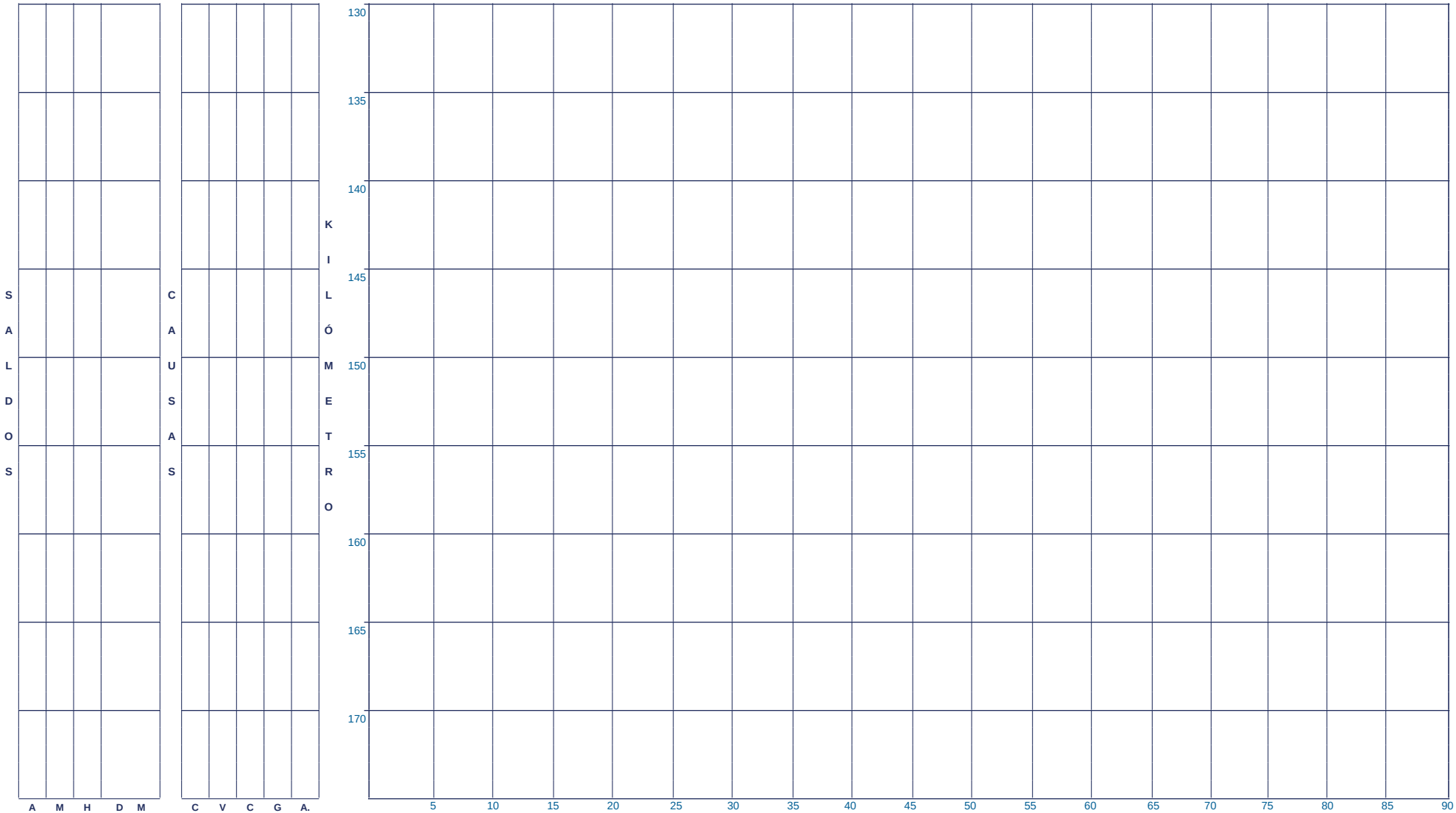

CLAVE	CLASIFICACIÓN DEL ACCIDENTE
A	SALIDA DEL CAMINO
B	VOLCADURA
C	CHOQUE POR ALCANCE
D	CHOQUE LATERAL
E	CHOQUE CONTRA OBJETO FIJO
F	CHOQUE FRONTAL
G	COLISIÓN CON MOTOCICLETA
H	ATROPELLAMIENTO

CLAVE	CLASIFICACIÓN DEL ACCIDENTE
J	COLISIÓN CON BICICLETA
K	COLISIÓN SIN ESPECIFICAR
L	COLISIÓN CONTRA VEHÍCULO
M	CHOQUE CONTRA SEMOVIENTE
N	RELATIVO A LA CARGA
O	OTROS

- COLISIÓN CONTRA JINETE
- CAIDA DE PASAJERO
- INCENDIO
- CHOQUE CONTRA OTROS OBJETOS
- DESPRENDIMIENTO DE EJE/NEUMÁTICO
- SIN DATO

ACCIDENTES EQUIVALENTES

ॐ UN MUERTO = 6 ACCIDENTES

Δ UN HERIDO = 2 ACCIDENTES

ACCIDENTES POR KILÓMETRO

2018

TAMAULIPAS

CARRETERA Y TRAMO: Cd. Victoria - Matamoros INICIA EN KM: 0+000 FINALIZA EN KM: 312+000

SALDOS				CAUSAS					KILÓMETRO
ACCIDENTES	MUERTOS	HERIDOS	DAÑOS	MATERIALES	CONDUCTOR	VEHÍCULO	CAMINO	GANADO	A. NATURAL	
3	3	4	119,000		2	0	0	0	0	0
1	0	0	45,000		1	0	0	0	0	5
1	0	0	25,000		1	0	0	0	0	
										10
1	1	0	12,000		1	0	0	0	0	15
1	0	0	5,500		0	1	0	0	0	
										20
										25
1	1	0	120,000		1	0	0	0	0	30
										35
1	0	0	25,000		1	0	0	0	0	
1	1	0	55,000		1	0	0	0	0	
										40

5 10 15 20 25 30 35 40 45 50 55 60 65 70 75 80 85 90

NÚMERO Y CLASIFICACIÓN DE ACCIDENTES

CLAVE	CLASIFICACIÓN DEL ACCIDENTE	CLAVE	CLASIFICACIÓN DEL ACCIDENTE
A	SALIDA DEL CAMINO	J	COLISIÓN CON BICICLETA
B	VOLCADURA	K	COLISIÓN SIN ESPECIFICAR
C	CHOQUE POR ALCANCE	L	COLISIÓN CONTRA VEHÍCULO
D	CHOQUE LATERAL	M	CHOQUE CONTRA SEMOVIENTE
E	CHOQUE CONTRA OBJETO FIJO	N	RELATIVO A LA CARGA
F	CHOQUE FRONTAL	O	OTROS
G	COLISIÓN CON MOTOCICLETA		- COLISIÓN CONTRA JINETE - CHOQUE CONTRA OTROS OBJETOS - CAIDA DE PASAJERO - DESPRENDIMIENTO DE EJE/NEUMÁTICO - INCENDIO - SIN DATO
H	ATROPELLAMIENTO		

ACCIDENTES EQUIVALENTES

- UN MUERTO = 6 ACCIDENTES
- Δ UN HERIDO = 2 ACCIDENTES

ACCIDENTES POR KILÓMETRO

2018

TAMAULIPAS

CARRETERA Y TRAMO: Cd. Victoria - Matamoros INICIA EN KM: 0+000 FINALIZA EN KM: 312+000

SALDOS				CAUSAS					KILÓMETRO
ACCIDENTES	MUERTOS	HERIDOS	DAÑOS	CONDUCTOR	VEHÍCULO	CAMINO	GANADO	A. NATURAL	
1	0	0	25,000	1	0	0	0	0	45
1	0	1	6,000	1	0	0	0	0	
									50
1	3	2	25,000	0	1	0	0	0	55
									60
									65
1	0	0	300,000	1	0	0	0	0	70
									75
1	2	0	30,000	1	0	0	0	0	80
1	0	0	50,000	0	1	0	0	0	85



NÚMERO Y CLASIFICACIÓN DE ACCIDENTES

CLAVE	CLASIFICACIÓN DEL ACCIDENTE	CLAVE	CLASIFICACIÓN DEL ACCIDENTE
A	SALIDA DEL CAMINO	J	COLISIÓN CON BICICLETA
B	VOLCADURA	K	COLISIÓN SIN ESPECIFICAR
C	CHOQUE POR ALCANCE	L	COLISIÓN CONTRA VEHÍCULO
D	CHOQUE LATERAL	M	CHOQUE CONTRA SEMOVIENTE
E	CHOQUE CONTRA OBJETO FIJO	N	RELATIVO A LA CARGA
F	CHOQUE FRONTAL	O	OTROS
G	COLISIÓN CON MOTOCICLETA		- COLISIÓN CONTRA JINETE - CHOQUE CONTRA OTROS OBJETOS
H	ATROPELLAMIENTO		- CAIDA DE PASAJERO - DESPRENDIMIENTO DE EJE/NEUMÁTICO
			- INCENDIO - SIN DATO

ACCIDENTES EQUIVALENTES

Å	UN MUERTO = 6 ACCIDENTES
Δ	UN HERIDO = 2 ACCIDENTES

ACCIDENTES POR KILÓMETRO

2018

TAMAULIPAS

CARRETERA Y TRAMO: Cd. Victoria - Matamoros INICIA EN KM: 0+000 FINALIZA EN KM: 312+000

ACCIDENTES	MUERTOS	HERIDOS	DAÑOS	MATERIALES
1	0	0	75,000	
1	0	0	40,000	
1	1	0	50,000	
1	0	0	50,000	
1	0	0	20,000	
1	0	2	40,000	
1	1	6	60,000	
1	1	2	50,000	

CONDUCTOR	VEHÍCULO	CAMINO	GANADO	A. NATURAL
1	0	0	0	0
0	1	0	0	0
1	0	0	0	0
1	0	0	0	0
1	0	0	0	0
0	1	0	0	0
0	0	0	0	0

SALDOS CAUSAS

KILÓMETRO

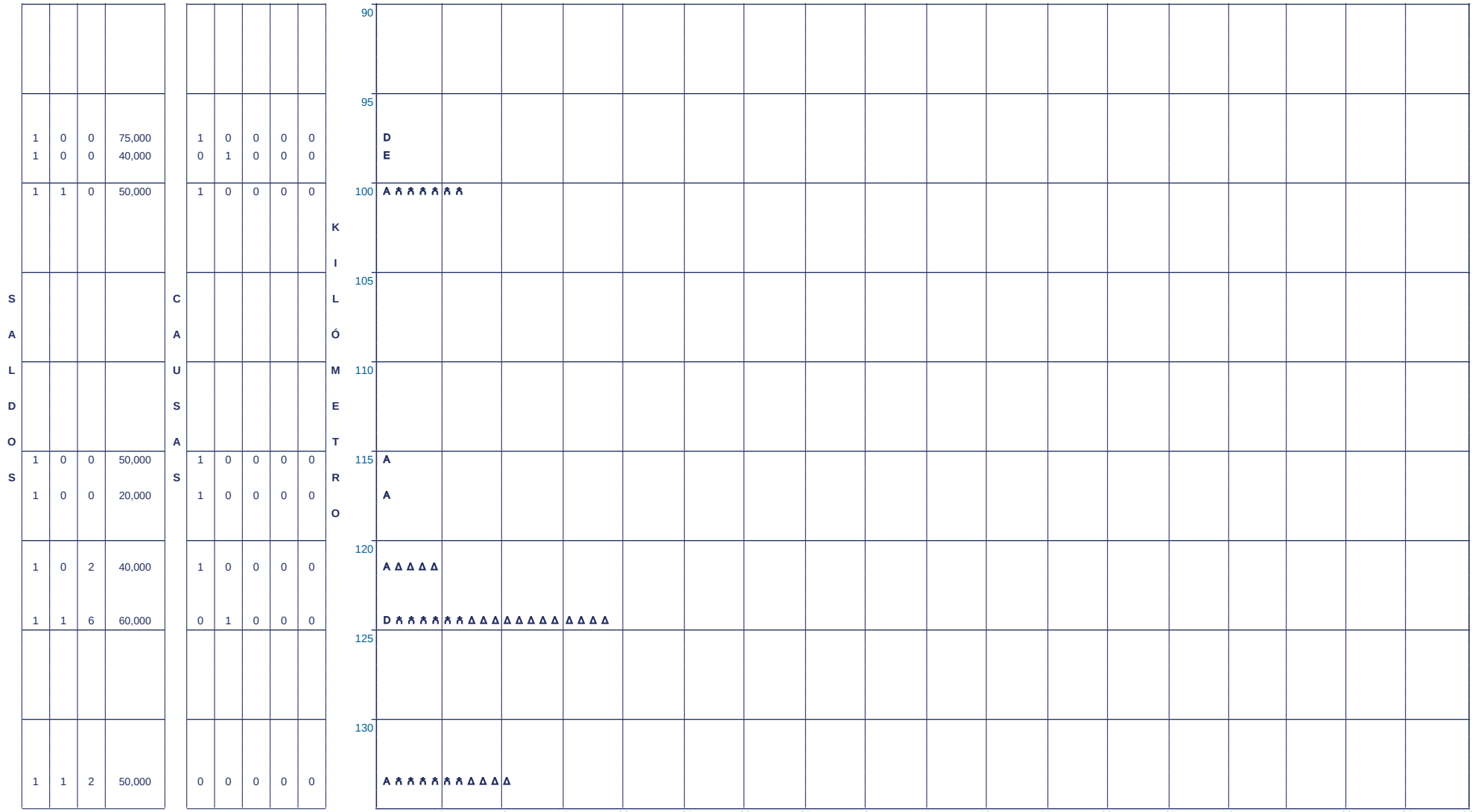

NÚMERO Y CLASIFICACIÓN DE ACCIDENTES

CLAVE	CLASIFICACIÓN DEL ACCIDENTE
A	SALIDA DEL CAMINO
B	VOLCADURA
C	CHOQUE POR ALCANCE
D	CHOQUE LATERAL
E	CHOQUE CONTRA OBJETO FIJO
F	CHOQUE FRONTAL
G	COLISIÓN CON MOTOCICLETA
H	ATROPELLAMIENTO

CLAVE	CLASIFICACIÓN DEL ACCIDENTE
J	COLISIÓN CON BICICLETA
K	COLISIÓN SIN ESPECIFICAR
L	COLISIÓN CONTRA VEHÍCULO
M	CHOQUE CONTRA SEMOVIENTE
N	RELATIVO A LA CARGA
O	OTROS

- COLISIÓN CONTRA JINETE
- CAIDA DE PASAJERO
- INCENDIO
- CHOQUE CONTRA OTROS OBJETOS
- DESPRENDIMIENTO DE EJE/NEUMÁTICO
- SIN DATO

ACCIDENTES EQUIVALENTES

🚶	UN MUERTO = 6 ACCIDENTES
Δ	UN HERIDO = 2 ACCIDENTES

ACCIDENTES POR KILÓMETRO

2018

TAMAULIPAS

CARRETERA Y TRAMO: Cd. Victoria - Matamoros INICIA EN KM: 0+000 FINALIZA EN KM: 312+000

ACCIDENTES	MUERTOS	HERIDOS	DAÑOS	MATERIALES
1	1	0	1,500,000	
1	2	0	20,000	
1	0	0	400,000	
1	0	1	600,000	
1	0	0	2,000	
1	1	0	80,000	

SALDOS

CONDUCTOR	VEHÍCULO	CAMINO	GANADO	A. NATURAL
1	0	0	0	0
1	0	2	0	0
1	0	1	0	1
1	0	0	0	0
0	1	0	0	0
1	0	0	0	0

CAUSAS



CLAVE	CLASIFICACIÓN DEL ACCIDENTE
A	SALIDA DEL CAMINO
B	VOLCADURA
C	CHOQUE POR ALCANCE
D	CHOQUE LATERAL
E	CHOQUE CONTRA OBJETO FIJO
F	CHOQUE FRONTAL
G	COLISIÓN CON MOTOCICLETA
H	ATROPELLAMIENTO

CLAVE	CLASIFICACIÓN DEL ACCIDENTE
J	COLISIÓN CON BICICLETA
K	COLISIÓN SIN ESPECIFICAR
L	COLISIÓN CONTRA VEHÍCULO
M	CHOQUE CONTRA SEMOVIENTE
N	RELATIVO A LA CARGA
O	OTROS

- COLISIÓN CONTRA JINETE
- CAIDA DE PASAJERO
- INCENDIO
- CHOQUE CONTRA OTROS OBJETOS
- DESPRENDIMIENTO DE EJE/NEUMÁTICO
- SIN DATO

ACCIDENTES EQUIVALENTES

♿	UN MUERTO = 6 ACCIDENTES
Δ	UN HERIDO = 2 ACCIDENTES

ACCIDENTES POR KILÓMETRO

2018

TAMAULIPAS

CARRETERA Y TRAMO: Cd. Victoria - Matamoros INICIA EN KM: 0+000 FINALIZA EN KM: 312+000

SALDOS				CAUSAS					KILÓMETRO
ACCIDENTES	MUERTOS	HERIDOS	DAÑOS	MATERIALES	CONDUCTOR	VEHÍCULO	CAMINO	GANADO	A. NATURAL	
1	1	0	15,000		0	1	0	0	0	180
1	0	0	30,000		0	0	0	0	0	185
2	1	3	106,000		1	1	1	0	0	
1	0	3	35,000		1	0	0	0	0	190
										195
										200
										205
1	0	3	60,000		1	0	0	0	0	210
1	0	1	95,000		1	0	0	0	0	215
										220

5 10 15 20 25 30 35 40 45 50 55 60 65 70 75 80 85 90

NÚMERO Y CLASIFICACIÓN DE ACCIDENTES

CLAVE	CLASIFICACIÓN DEL ACCIDENTE	CLAVE	CLASIFICACIÓN DEL ACCIDENTE
A	SALIDA DEL CAMINO	J	COLISIÓN CON BICICLETA
B	VOLCADURA	K	COLISIÓN SIN ESPECIFICAR
C	CHOQUE POR ALCANCE	L	COLISIÓN CONTRA VEHÍCULO
D	CHOQUE LATERAL	M	CHOQUE CONTRA SEMOVIENTE
E	CHOQUE CONTRA OBJETO FIJO	N	RELATIVO A LA CARGA
F	CHOQUE FRONTAL	O	OTROS
G	COLISIÓN CON MOTOCICLETA		- COLISIÓN CONTRA JINETE - CHOQUE CONTRA OTROS OBJETOS
H	ATROPELLAMIENTO		- CAIDA DE PASAJERO - DESPRENDIMIENTO DE EJE/NEUMÁTICO
			- INCENDIO - SIN DATO

ACCIDENTES EQUIVALENTES

♿	UN MUERTO = 6 ACCIDENTES
Δ	UN HERIDO = 2 ACCIDENTES

ACCIDENTES POR KILÓMETRO

2018

TAMAULIPAS

CARRETERA Y TRAMO: Cd. Victoria - Matamoros INICIA EN KM: 0+000 FINALIZA EN KM: 312+000

SALDOS				CAUSAS					KILÓMETRO
ACCIDENTES	MUERTOS	HERIDOS	DAÑOS	MATERIALES	CONDUCTOR	VEHÍCULO	CAMINO	GANADO	A. NATURAL	
2	2	0	95,000		2	0	2	0	1	225
1	1	0	50,000		0	1	0	0	0	230
1	0	0	10,000		1	0	0	0	0	
1	0	0	15,000		0	1	0	0	0	235
1	0	4	60,000		1	0	0	0	0	240
										245
										250
										255
										260
										265

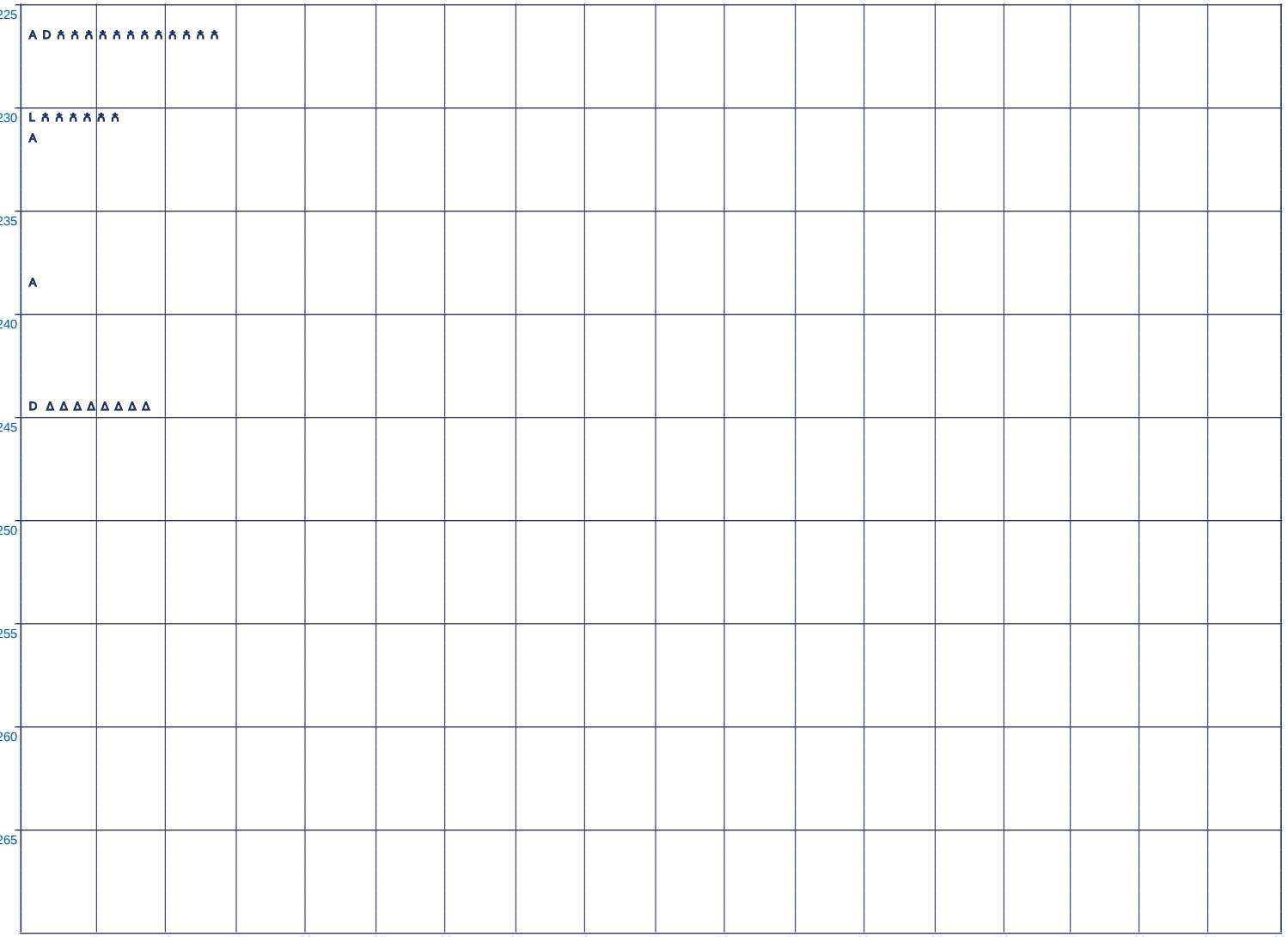

CLAVE	CLASIFICACIÓN DEL ACCIDENTE	CLAVE	CLASIFICACIÓN DEL ACCIDENTE
A	SALIDA DEL CAMINO	J	COLISIÓN CON BICICLETA
B	VOLCADURA	K	COLISIÓN SIN ESPECIFICAR
C	CHOQUE POR ALCANCE	L	COLISIÓN CONTRA VEHÍCULO
D	CHOQUE LATERAL	M	CHOQUE CONTRA SEMOVIENTE
E	CHOQUE CONTRA OBJETO FIJO	N	RELATIVO A LA CARGA
F	CHOQUE FRONTAL	O	OTROS
G	COLISIÓN CON MOTOCICLETA		- COLISIÓN CONTRA JINETE - CHOQUE CONTRA OTROS OBJETOS
H	ATROPELLAMIENTO		- CAIDA DE PASAJERO - DESPRENDIMIENTO DE EJE/NEUMÁTICO
			- INCENDIO - SIN DATO

ACCIDENTES EQUIVALENTES

♿ UN MUERTO = 6 ACCIDENTES

Δ UN HERIDO = 2 ACCIDENTES

ACCIDENTES POR KILÓMETRO

2018

TAMAULIPAS

CARRETERA Y TRAMO: Cd. Victoria - Matamoros INICIA EN KM: 0+000 FINALIZA EN KM: 312+000

SALDOS	ACCIDENTES	MUERTOS	HERIDOS	DAÑOS MATERIALES	CAUSAS	CONDUCTOR	VEHÍCULO	CAMINO	GANADO	A. NATURAL	KILÓMETRO
	1	0	1	280,000		1	0	0	0	0	275
	1	1	0	25,000		1	0	0	0	0	275
	1	1	3	20,000		0	1	0	0	1	285
	2	1	5	85,000		2	0	0	0	0	285
	1	0	0	10,000		1	0	0	0	0	290
	1	0	2	20,000		1	0	0	0	0	295
	1	0	5	45,000		1	0	0	0	1	295
	2	1	2	85,000		1	1	1	0	1	300
	1	0	4	26,000		1	0	0	0	0	300
	2	1	0	75,500		3	0	0	0	0	300
	2	0	2	58,000		2	0	2	0	1	305
	2	1	2	295,000		3	0	0	0	0	305
											310

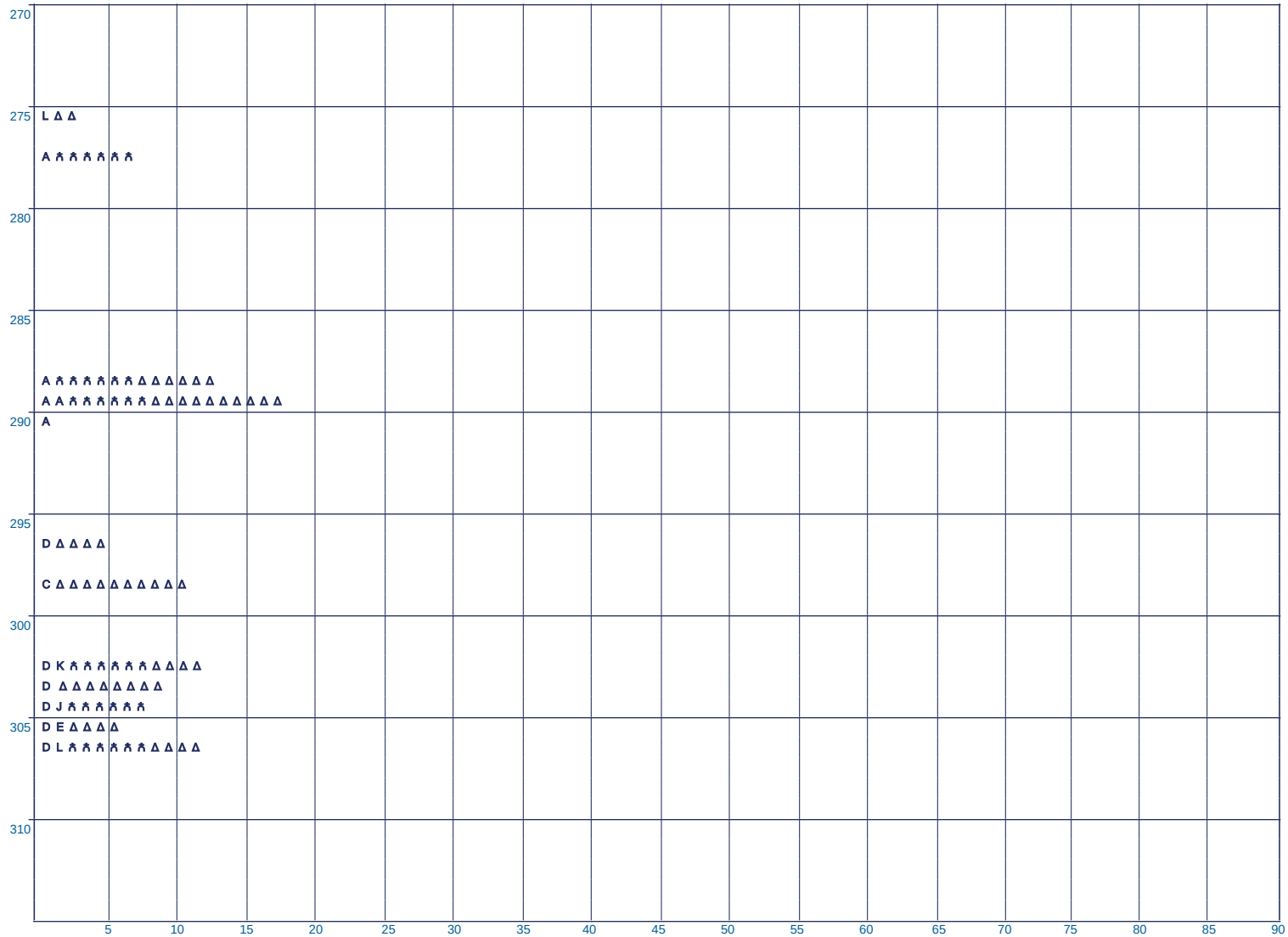

NÚMERO Y CLASIFICACIÓN DE ACCIDENTES

CLAVE	CLASIFICACIÓN DEL ACCIDENTE	CLAVE	CLASIFICACIÓN DEL ACCIDENTE
A	SALIDA DEL CAMINO	J	COLISIÓN CON BICICLETA
B	VOLCADURA	K	COLISIÓN SIN ESPECIFICAR
C	CHOQUE POR ALCANCE	L	COLISIÓN CONTRA VEHÍCULO
D	CHOQUE LATERAL	M	CHOQUE CONTRA SEMOVIENTE
E	CHOQUE CONTRA OBJETO FIJO	N	RELATIVO A LA CARGA
F	CHOQUE FRONTAL	O	OTROS
G	COLISIÓN CON MOTOCICLETA		- COLISIÓN CONTRA JINETE - CHOQUE CONTRA OTROS OBJETOS
H	ATROPELLAMIENTO		- CAIDA DE PASAJERO - DESPRENDIMIENTO DE EJE/NEUMÁTICO
			- INCENDIO - SIN DATO

ACCIDENTES EQUIVALENTES

♱	UN MUERTO = 6 ACCIDENTES
Δ	UN HERIDO = 2 ACCIDENTES

ACCIDENTES POR KILÓMETRO

2018

TAMAULIPAS

CARRETERA Y TRAMO: Cd. Victoria - Monterrey Cd. Victoria - Lim. Edos. Tamps. /N. L. INICIA EN KM: 0+000 FINALIZA EN KM: 126+200

SALDOS				CAUSAS					
ACCIDENTES	MUERTOS	HERIDOS	DAÑOS	MATERIALES	CONDUCTOR	VEHÍCULO	CAMINO	GANADO	A. NATURAL
1	0	2	10,000		1	0	0	0	0
1	0	0	20,000		1	0	0	0	0
1	0	1	20,000		1	0	0	0	0
1	1	3	30,000		0	1	0	0	0
1	0	0	100,000		0	1	0	0	0
1	0	2	52,000		1	0	0	0	0
1	0	0	50,000		1	0	0	0	0
2	0	1	90,000		1	1	0	0	0
2	1	0	25,000		1	0	0	0	0
2	0	0	75,000		2	0	0	0	0
1	0	0	20,000		1	0	0	0	0



CLAVE	CLASIFICACIÓN DEL ACCIDENTE	CLAVE	CLASIFICACIÓN DEL ACCIDENTE
A	SALIDA DEL CAMINO	J	COLISIÓN CON BICICLETA
B	VOLCADURA	K	COLISIÓN SIN ESPECIFICAR
C	CHOQUE POR ALCANCE	L	COLISIÓN CONTRA VEHÍCULO
D	CHOQUE LATERAL	M	CHOQUE CONTRA SEMOVIENTE
E	CHOQUE CONTRA OBJETO FIJO	N	RELATIVO A LA CARGA
F	CHOQUE FRONTAL	O	OTROS
G	COLISIÓN CON MOTOCICLETA		- COLISIÓN CONTRA JINETE - CHOQUE CONTRA OTROS OBJETOS - CAIDA DE PASAJERO - DESPRENDIMIENTO DE EJE/NEUMÁTICO - INCENDIO - SIN DATO
H	ATROPELLAMIENTO		

ACCIDENTES EQUIVALENTES

⛹ UN MUERTO = 6 ACCIDENTES

Δ UN HERIDO = 2 ACCIDENTES

ACCIDENTES POR KILÓMETRO

2018

TAMAULIPAS

CARRETERA Y TRAMO: Cd. Victoria - Monterrey Cd. Victoria - Lim. Edos. Tamps. /N. L. INICIA EN KM: 0+000 FINALIZA EN KM: 126+200

ACCIDENTES	MUERTOS	HERIDOS	DAÑOS	MATERIALES	CONDUCTOR	VEHÍCULO	CAMINO	GANADO	A. NATURAL
1	0	0	73,000		1	0	0	0	0
1	0	1	25,000		1	0	0	0	0
1	0	2	60,000		0	1	0	0	0
1	0	0	50,000		1	0	0	0	0
1	1	1	170,000		1	0	1	0	1
2	0	0	53,000		1	1	0	0	0
1	1	0	40,000		1	0	0	0	0
1	0	1	250,000		1	0	0	0	0
2	0	0	140,000		2	0	0	0	0

SALDOS — CAUSAS



NÚMERO Y CLASIFICACIÓN DE ACCIDENTES

CLAVE	CLASIFICACIÓN DEL ACCIDENTE	CLAVE	CLASIFICACIÓN DEL ACCIDENTE
A	SALIDA DEL CAMINO	J	COLISIÓN CON BICICLETA
B	VOLCADURA	K	COLISIÓN SIN ESPECIFICAR
C	CHOQUE POR ALCANCE	L	COLISIÓN CONTRA VEHÍCULO
D	CHOQUE LATERAL	M	CHOQUE CONTRA SEMOVIENTE
E	CHOQUE CONTRA OBJETO FIJO	N	RELATIVO A LA CARGA
F	CHOQUE FRONTAL	O	OTROS
G	COLISIÓN CON MOTOCICLETA		- COLISIÓN CONTRA JINETE - CHOQUE CONTRA OTROS OBJETOS - CAIDA DE PASAJERO - DESPRENDIMIENTO DE EJE/NEUMÁTICO - INCENDIO - SIN DATO
H	ATROPELLAMIENTO		

ACCIDENTES EQUIVALENTES

🚶	UN MUERTO = 6 ACCIDENTES
Δ	UN HERIDO = 2 ACCIDENTES

ACCIDENTES POR KILÓMETRO

2018

TAMAULIPAS

CARRETERA Y TRAMO: Cd. Victoria - Monterrey Cd. Victoria - Lim. Edos. Tamps. /N. L. INICIA EN KM: 0+000 FINALIZA EN KM: 126+200

KILÓMETRO	ACCIDENTES	MUERTOS	HERIDOS	DAÑOS	MATERIALES	CONDUCTOR	VEHÍCULO	CAMINO	GANADO	A. NATURAL
90	2	0	2	310,000		2	0	0	0	0
95	1	0	0	80,000		1	0	0	0	0
100	2	0	0	440,000		2	0	0	0	0
	2	0	1	470,000		2	0	0	0	0
	1	0	4	55,000		1	0	0	0	0
105	1	0	0	30,000		1	0	0	0	0
	1	0	0	25,000		1	0	0	0	0
110	1	0	1	30,000		1	0	2	0	1
115	1	0	3	80,000		1	0	0	0	0
120										
125										
130										



NÚMERO Y CLASIFICACIÓN DE ACCIDENTES

CLAVE	CLASIFICACIÓN DEL ACCIDENTE	CLAVE	CLASIFICACIÓN DEL ACCIDENTE
A	SALIDA DEL CAMINO	J	COLISIÓN CON BICICLETA
B	VOLCADURA	K	COLISIÓN SIN ESPECIFICAR
C	CHOQUE POR ALCANCE	L	COLISIÓN CONTRA VEHÍCULO
D	CHOQUE LATERAL	M	CHOQUE CONTRA SEMOVIENTE
E	CHOQUE CONTRA OBJETO FIJO	N	RELATIVO A LA CARGA
F	CHOQUE FRONTAL	O	OTROS
G	COLISIÓN CON MOTOCICLETA		- COLISIÓN CONTRA JINETE - CHOQUE CONTRA OTROS OBJETOS - CAIDA DE PASAJERO - DESPRENDIMIENTO DE EJE/NEUMÁTICO - INCENDIO - SIN DATO
H	ATROPELLAMIENTO		

ACCIDENTES EQUIVALENTES

Ѧ	UN MUERTO = 6 ACCIDENTES
Δ	UN HERIDO = 2 ACCIDENTES

ACCIDENTES POR KILÓMETRO

2018

TAMAULIPAS

CARRETERA Y TRAMO: Cd. Victoria - Soto La Marina INICIA EN KM: 0+000 FINALIZA EN KM: 117+500

SALDOS				CAUSAS					KILÓMETRO
ACCIDENTES	MUERTOS	HERIDOS	DAÑOS MATERIALES	CONDUCTOR	VEHÍCULO	CAMINO	GANADO	A. NATURAL	
1	1	0	10,000	1	0	0	0	0	0
									5
									10
									15
1	2	0	30,000	0	1	0	0	0	20
									25
									30
									35
									40



NÚMERO Y CLASIFICACIÓN DE ACCIDENTES

CLAVE	CLASIFICACIÓN DEL ACCIDENTE	CLAVE	CLASIFICACIÓN DEL ACCIDENTE
A	SALIDA DEL CAMINO	J	COLISIÓN CON BICICLETA
B	VOLCADURA	K	COLISIÓN SIN ESPECIFICAR
C	CHOQUE POR ALCANCE	L	COLISIÓN CONTRA VEHÍCULO
D	CHOQUE LATERAL	M	CHOQUE CONTRA SEMOVIENTE
E	CHOQUE CONTRA OBJETO FIJO	N	RELATIVO A LA CARGA
F	CHOQUE FRONTAL	O	OTROS
G	COLISIÓN CON MOTOCICLETA		- COLISIÓN CONTRA JINETE - CHOQUE CONTRA OTROS OBJETOS
H	ATROPELLAMIENTO		- CAIDA DE PASAJERO - DESPRENDIMIENTO DE EJE/NEUMÁTICO
			- INCENDIO - SIN DATO

ACCIDENTES EQUIVALENTES

♿	UN MUERTO = 6 ACCIDENTES
Δ	UN HERIDO = 2 ACCIDENTES

ACCIDENTES POR KILÓMETRO

2018

TAMAULIPAS

CARRETERA Y TRAMO: Cd. Victoria - Soto La Marina INICIA EN KM: 0+000 FINALIZA EN KM: 117+500

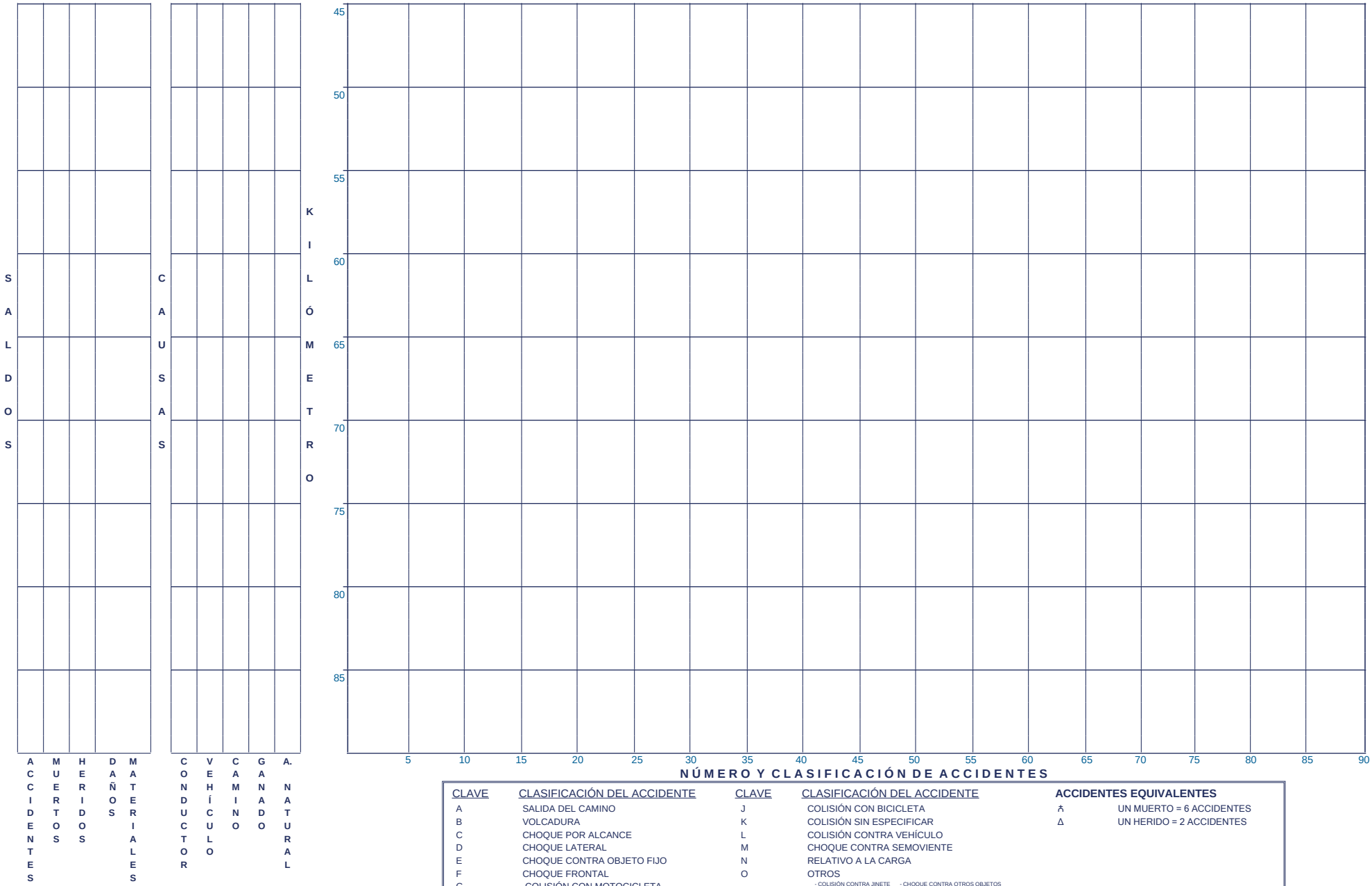

CLAVE	CLASIFICACIÓN DEL ACCIDENTE	CLAVE	CLASIFICACIÓN DEL ACCIDENTE
A	SALIDA DEL CAMINO	J	COLISIÓN CON BICICLETA
B	VOLCADURA	K	COLISIÓN SIN ESPECIFICAR
C	CHOQUE POR ALCANCE	L	COLISIÓN CONTRA VEHÍCULO
D	CHOQUE LATERAL	M	CHOQUE CONTRA SEMOVIENTE
E	CHOQUE CONTRA OBJETO FIJO	N	RELATIVO A LA CARGA
F	CHOQUE FRONTAL	O	OTROS
G	COLISIÓN CON MOTOCICLETA		- COLISIÓN CONTRA JINETE - CHOQUE CONTRA OTROS OBJETOS
H	ATROPELLAMIENTO		- CAIDA DE PASAJERO - DESPRENDIMIENTO DE EJE/NEUMÁTICO
			- INCENDIO - SIN DATO

ACCIDENTES EQUIVALENTES

♿	UN MUERTO = 6 ACCIDENTES
Δ	UN HERIDO = 2 ACCIDENTES

ACCIDENTES POR KILÓMETRO

2018

TAMAULIPAS

CARRETERA Y TRAMO: Cd. Victoria - Soto La Marina INICIA EN KM: 0+000 FINALIZA EN KM: 117+500

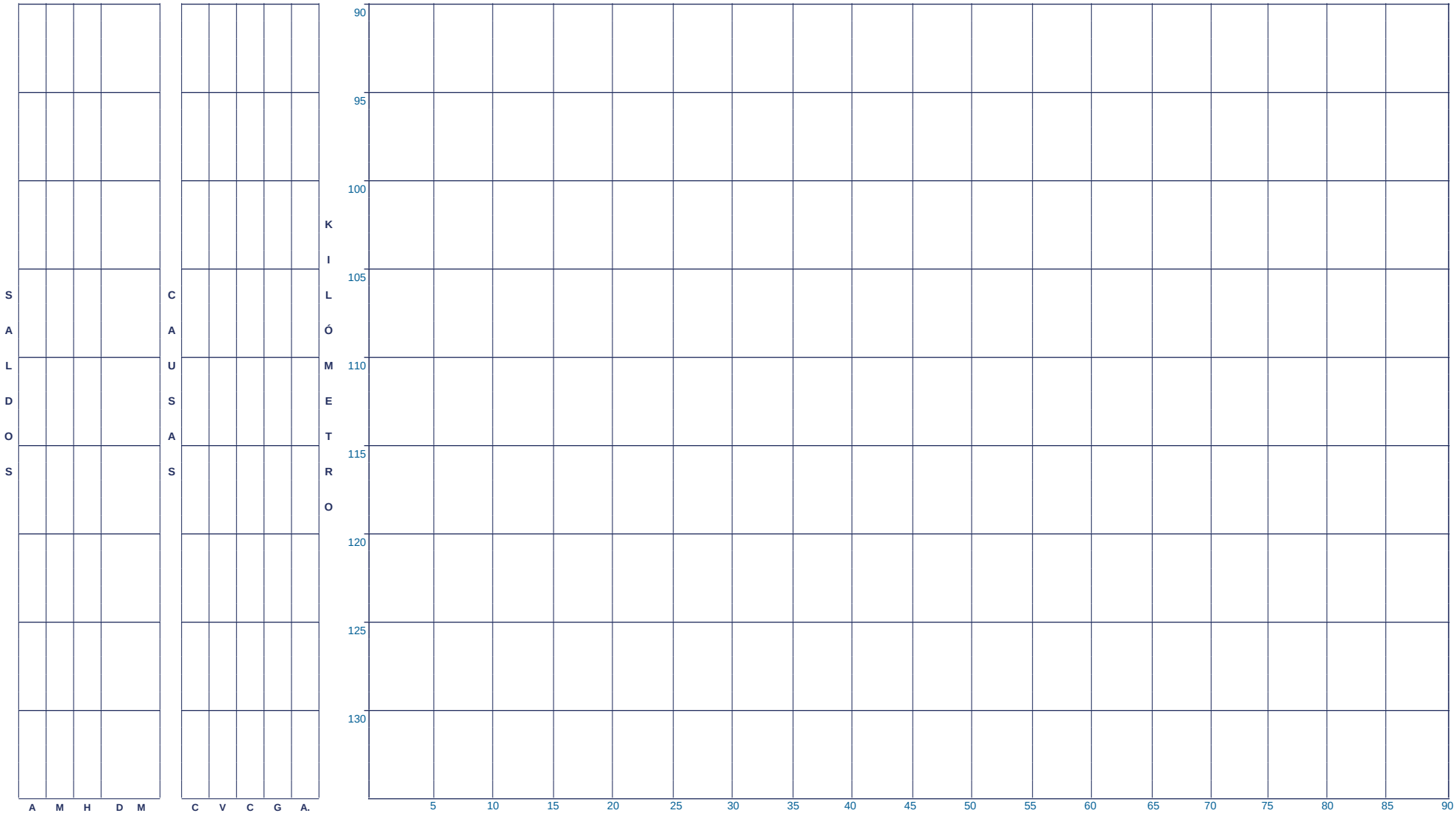

CLAVE	CLASIFICACIÓN DEL ACCIDENTE	CLAVE	CLASIFICACIÓN DEL ACCIDENTE
A	SALIDA DEL CAMINO	J	COLISIÓN CON BICICLETA
B	VOLCADURA	K	COLISIÓN SIN ESPECIFICAR
C	CHOQUE POR ALCANCE	L	COLISIÓN CONTRA VEHÍCULO
D	CHOQUE LATERAL	M	CHOQUE CONTRA SEMOVIENTE
E	CHOQUE CONTRA OBJETO FIJO	N	RELATIVO A LA CARGA
F	CHOQUE FRONTAL	O	OTROS
G	COLISIÓN CON MOTOCICLETA		- COLISIÓN CONTRA JINETE - CHOQUE CONTRA OTROS OBJETOS
H	ATROPELLAMIENTO		- CAIDA DE PASAJERO - DESPRENDIMIENTO DE EJE/NEUMÁTICO
			- INCENDIO - SIN DATO

ACCIDENTES EQUIVALENTES

☠	UN MUERTO = 6 ACCIDENTES
Δ	UN HERIDO = 2 ACCIDENTES

ACCIDENTES POR KILÓMETRO

2018

TAMAULIPAS

CARRETERA Y TRAMO: Ent. Tula - Cd. Victoria Lim. Edos. S.L.P./Tamps. - Cd. Victoria INICIA EN KM: 2+400 FINALIZA EN KM: 173+400

SALDOS				CAUSAS					KILÓMETRO
ACCIDENTES	MUERTOS	HERIDOS	DAÑOS	MATERIALES	CONDUCTOR	VEHÍCULO	CAMINO	GANADO	A. NATURAL	
1	1	0	8,000		0	0	0	0	0	5
1	0	1	100,000		1	0	0	0	0	
										10
2	0	0	610,000		2	0	0	0	0	15
1	0	0	50,000		0	1	0	0	0	
1	0	0	60,000		1	0	0	0	0	20
1	0	2	480,000		1	0	0	0	0	
1	0	1	300,000		1	0	0	0	0	
										25
1	0	0	120,000		1	0	0	0	0	30
2	0	13	166,000		2	0	0	0	0	35
										40

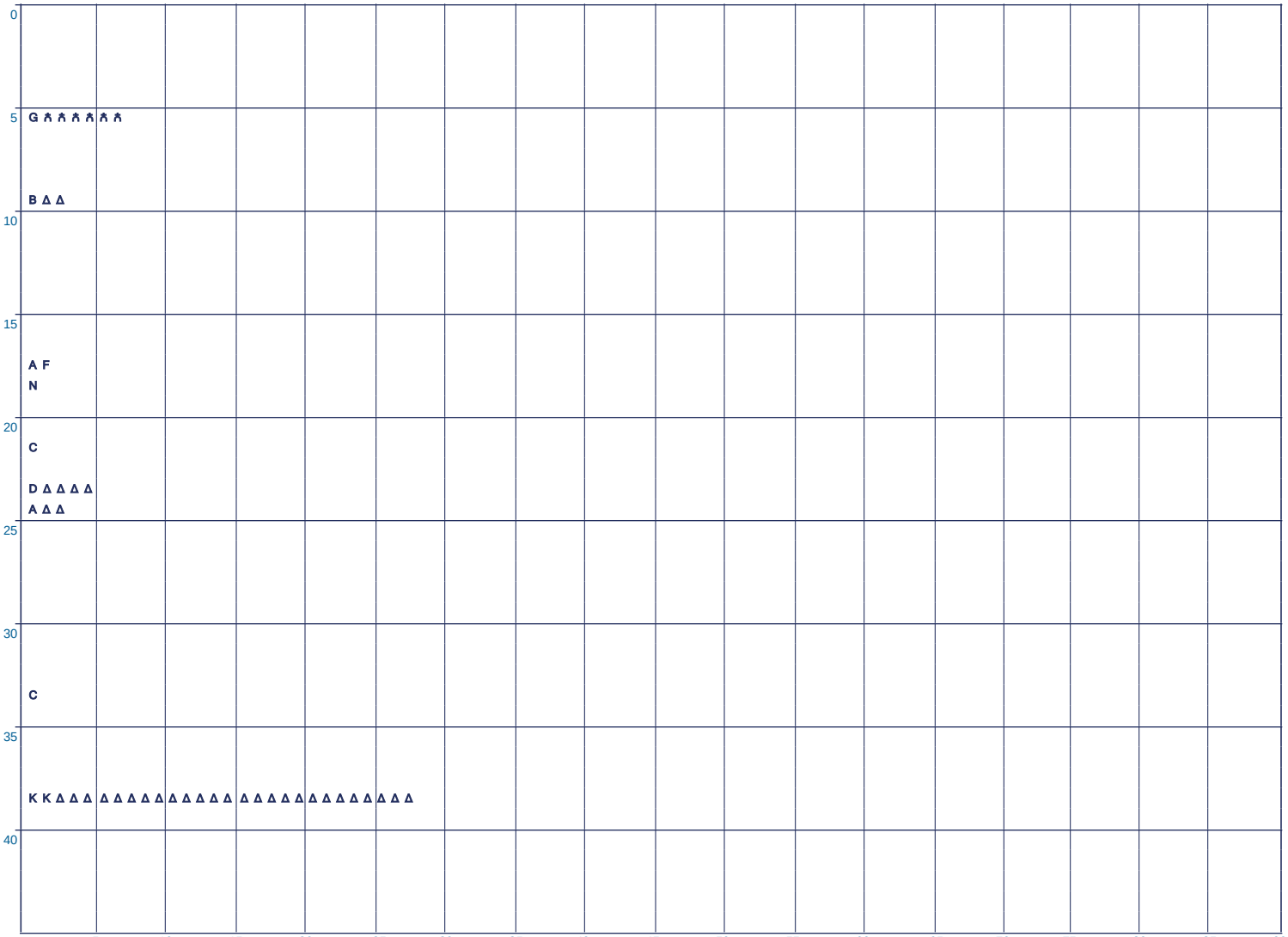
G
B Δ Δ
A F
N
C
D Δ Δ Δ Δ
A Δ Δ
C
K K Δ Δ Δ Δ

ACCIDENTES POR KILÓMETRO

2018

TAMAULIPAS

CARRETERA Y TRAMO: Ent. Tula - Cd. Victoria Lim. Edos. S.L.P./Tamps. - Cd. Victoria INICIA EN KM: 2+400 FINALIZA EN KM: 173+400

ACCIDENTES	MUERTOS	HERIDOS	DAÑOS	MATERIALES
1	0	0	350,000	
1	0	0	500,000	
1	0	2	60,000	
1	0	1	300,000	
1	0	0	76,000	
1	1	0	220,000	
1	0	0	280,000	
1	0	0	260,000	
1	0	0	65,000	
1	0	0	230,000	
1	1	3	495,000	
1	0	1	232,000	
1	0	1	200,000	

CONDUCTOR	VEHÍCULO	CAMINO	GANADO	A. NATURAL
1	0	0	0	1
1	0	0	0	0
1	0	0	0	0
1	0	0	0	0
1	0	0	0	0
1	0	0	0	0
1	0	2	0	1
1	0	0	0	0
1	0	0	0	0
1	0	0	0	0
1	0	1	0	1
1	0	0	0	0
1	0	0	0	0

SALDOS CAUSAS

KILÓMETRO



NÚMERO Y CLASIFICACIÓN DE ACCIDENTES

CLAVE	CLASIFICACIÓN DEL ACCIDENTE
A	SALIDA DEL CAMINO
B	VOLCADURA
C	CHOQUE POR ALCANCE
D	CHOQUE LATERAL
E	CHOQUE CONTRA OBJETO FIJO
F	CHOQUE FRONTAL
G	COLISIÓN CON MOTOCICLETA
H	ATROPELLAMIENTO

CLAVE	CLASIFICACIÓN DEL ACCIDENTE
J	COLISIÓN CON BICICLETA
K	COLISIÓN SIN ESPECIFICAR
L	COLISIÓN CONTRA VEHÍCULO
M	CHOQUE CONTRA SEMOVIENTE
N	RELATIVO A LA CARGA
O	OTROS

- COLISIÓN CONTRA JINETE
- CAIDA DE PASAJERO
- INCENDIO
- CHOQUE CONTRA OTROS OBJETOS
- DESPRENDIMIENTO DE EJE/NEUMÁTICO
- SIN DATO

ACCIDENTES EQUIVALENTES

🧍 UN MUERTO = 6 ACCIDENTES

Δ UN HERIDO = 2 ACCIDENTES

ACCIDENTES POR KILÓMETRO

2018

TAMAULIPAS

CARRETERA Y TRAMO: Ent. Tula - Cd. Victoria Lim. Edos. S.L.P./Tamps. - Cd. Victoria INICIA EN KM: 2+400 FINALIZA EN KM: 173+400

SALDOS				CAUSAS					KILÓMETRO
ACCIDENTES	MUERTOS	HERIDOS	DAÑOS	CONDUCTOR	VEHÍCULO	CAMINO	GANADO	A. NATURAL	
									90
2	1	0	90,000	2	0	2	0	1	95 A E Ѧ Ѧ Ѧ Ѧ Ѧ Ѧ
									100
2	0	2	557,000	2	0	0	0	0	105 D F Δ Δ Δ Δ
1	0	0	22,000	1	0	0	0	0	110 D
1	0	1	35,000	1	0	0	0	0	G Δ Δ
									115
2	0	0	27,000	0	0	1	1	0	120 A A
									125
2	0	1	100,000	2	0	0	0	0	130 A C Δ Δ

5 10 15 20 25 30 35 40 45 50 55 60 65 70 75 80 85 90

NÚMERO Y CLASIFICACIÓN DE ACCIDENTES

CLAVE	CLASIFICACIÓN DEL ACCIDENTE
A	SALIDA DEL CAMINO
B	VOLCADURA
C	CHOQUE POR ALCANCE
D	CHOQUE LATERAL
E	CHOQUE CONTRA OBJETO FIJO
F	CHOQUE FRONTAL
G	COLISIÓN CON MOTOCICLETA
H	ATROPELLAMIENTO

CLAVE	CLASIFICACIÓN DEL ACCIDENTE
J	COLISIÓN CON BICICLETA
K	COLISIÓN SIN ESPECIFICAR
L	COLISIÓN CONTRA VEHÍCULO
M	CHOQUE CONTRA SEMOVIENTE
N	RELATIVO A LA CARGA
O	OTROS

- COLISIÓN CONTRA JINETE
- CAIDA DE PASAJERO
- INCENDIO
- CHOQUE CONTRA OTROS OBJETOS
- DESPRENDIMIENTO DE EJE/NEUMÁTICO
- SIN DATO

ACCIDENTES EQUIVALENTES

Ѧ	UN MUERTO = 6 ACCIDENTES
Δ	UN HERIDO = 2 ACCIDENTES

ACCIDENTES POR KILÓMETRO

2018

TAMAULIPAS

CARRETERA Y TRAMO: Ent. Tula - Cd. Victoria Lim. Edos. S.L.P./Tamps. - Cd. Victoria INICIA EN KM: 2+400 FINALIZA EN KM: 173+400

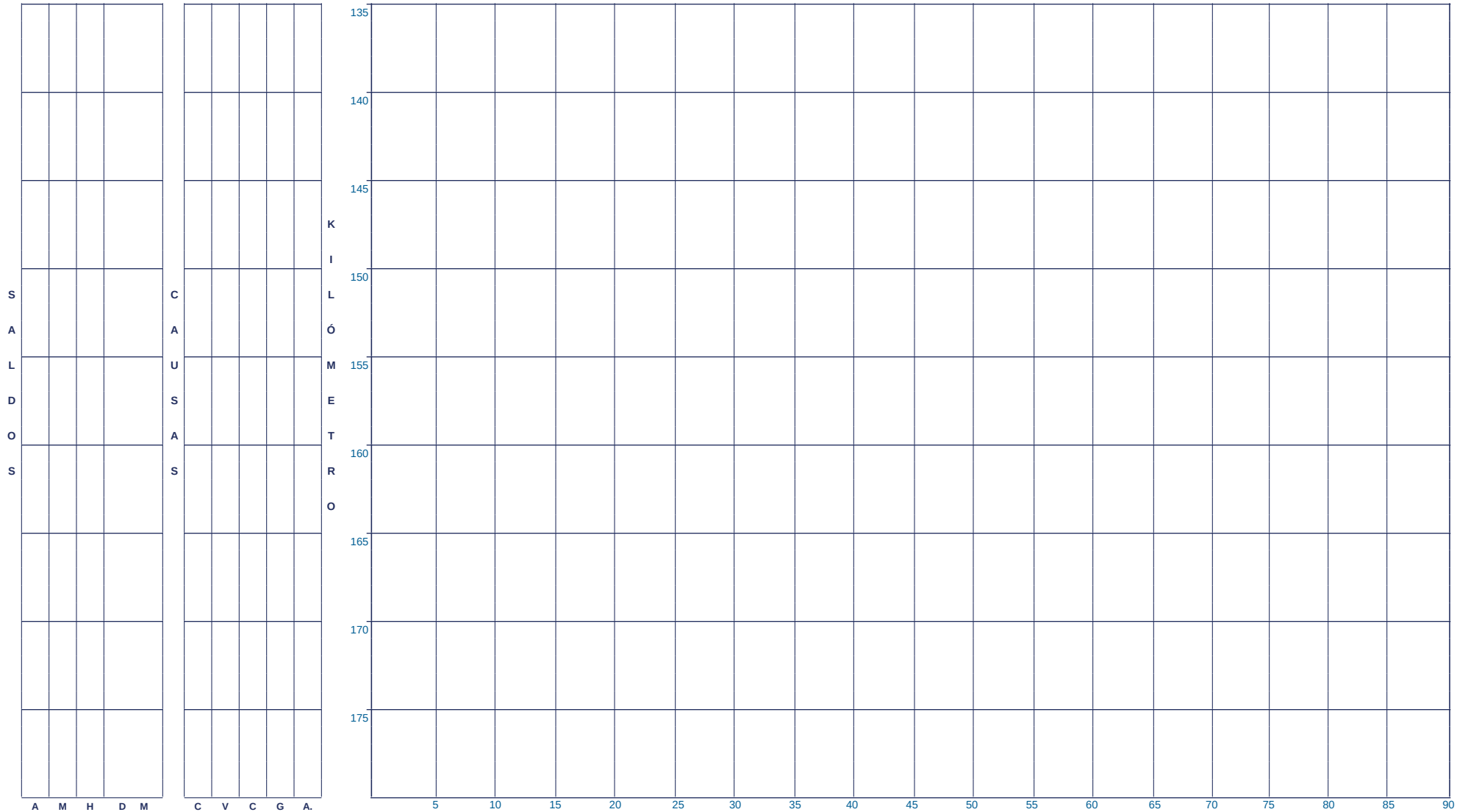

CLAVE	CLASIFICACIÓN DEL ACCIDENTE	CLAVE	CLASIFICACIÓN DEL ACCIDENTE
A	SALIDA DEL CAMINO	J	COLISIÓN CON BICICLETA
B	VOLCADURA	K	COLISIÓN SIN ESPECIFICAR
C	CHOQUE POR ALCANCE	L	COLISIÓN CONTRA VEHÍCULO
D	CHOQUE LATERAL	M	CHOQUE CONTRA SEMOVIENTE
E	CHOQUE CONTRA OBJETO FIJO	N	RELATIVO A LA CARGA
F	CHOQUE FRONTAL	O	OTROS
G	COLISIÓN CON MOTOCICLETA		- COLISIÓN CONTRA JINETE - CHOQUE CONTRA OTROS OBJETOS
H	ATROPELLAMIENTO		- CAIDA DE PASAJERO - DESPRENDIMIENTO DE EJE/NEUMÁTICO
			- INCENDIO - SIN DATO

ACCIDENTES EQUIVALENTES

ⱥ UN MUERTO = 6 ACCIDENTES

Δ UN HERIDO = 2 ACCIDENTES

ACCIDENTES POR KILÓMETRO

2018

TAMAULIPAS

CARRETERA Y TRAMO: Estación Manuel - T. C. (Cd. Victoria - Soto La Marina) INICIA EN KM: 0+000 FINALIZA EN KM: 145+000

KILÓMETRO	SALDOS				CAUSAS				
	ACCIDENTES	MUERTOS	HERIDOS	DAÑOS	CONDUCTOR	VEHÍCULO	CAMINO	GANADO	A. NATURAL
15	1	0	2	60,000	0	0	0	0	0
20	1	0	0	80,000	1	0	0	0	0
25	1	2	0	200,000	1	0	0	0	0
30	1 1	2 0	2 0	40,000 40,000	0 1	1 0	0 0	0 0	0 0

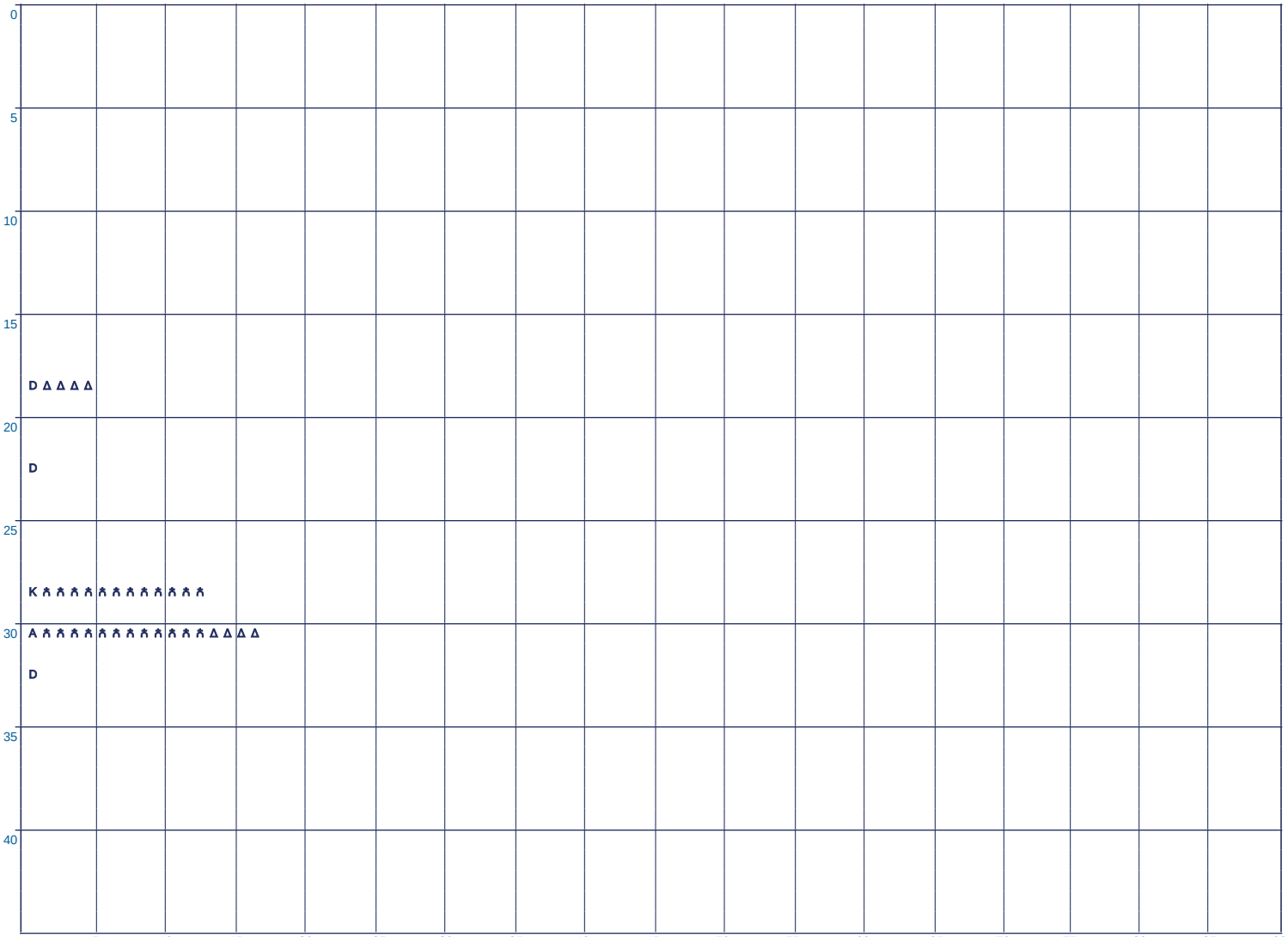

CLAVE	CLASIFICACIÓN DEL ACCIDENTE
A	SALIDA DEL CAMINO
B	VOLCADURA
C	CHOQUE POR ALCANCE
D	CHOQUE LATERAL
E	CHOQUE CONTRA OBJETO FIJO
F	CHOQUE FRONTAL
G	COLISIÓN CON MOTOCICLETA
H	ATROPELLAMIENTO

CLAVE	CLASIFICACIÓN DEL ACCIDENTE
J	COLISIÓN CON BICICLETA
K	COLISIÓN SIN ESPECIFICAR
L	COLISIÓN CONTRA VEHÍCULO
M	CHOQUE CONTRA SEMOVIENTE
N	RELATIVO A LA CARGA
O	OTROS

- COLISIÓN CONTRA JINETE
- CAIDA DE PASAJERO
- INCENDIO
- CHOQUE CONTRA OTROS OBJETOS
- DESPRENDIMIENTO DE EJE/NEUMÁTICO
- SIN DATO

ACCIDENTES EQUIVALENTES

♿	UN MUERTO = 6 ACCIDENTES
Δ	UN HERIDO = 2 ACCIDENTES

ACCIDENTES POR KILÓMETRO

2018

TAMAULIPAS

CARRETERA Y TRAMO: Estación Manuel - T. C. (Cd. Victoria - Soto La Marina) INICIA EN KM: 0+000 FINALIZA EN KM: 145+000

SALDOS				CAUSAS					KILÓMETRO
ACCIDENTES	MUERTOS	HERIDOS	DAÑOS	MATERIALES	CONDUCTOR	VEHÍCULO	CAMINO	GANADO	A. NATURAL
13	14	06	30,000		13	00	01	00	01
1	1	3	50,000		1	0	0	0	0
2	0	2	170,000		2	0	0	0	0
2	1	0	150,000		2	0	0	0	0
2	1	2	195,000		2	0	0	0	0



CLAVE	CLASIFICACIÓN DEL ACCIDENTE	CLAVE	CLASIFICACIÓN DEL ACCIDENTE
A	SALIDA DEL CAMINO	J	COLISIÓN CON BICICLETA
B	VOLCADURA	K	COLISIÓN SIN ESPECIFICAR
C	CHOQUE POR ALCANCE	L	COLISIÓN CONTRA VEHÍCULO
D	CHOQUE LATERAL	M	CHOQUE CONTRA SEMOVIENTE
E	CHOQUE CONTRA OBJETO FIJO	N	RELATIVO A LA CARGA
F	CHOQUE FRONTAL	O	OTROS
G	COLISIÓN CON MOTOCICLETA		- COLISIÓN CONTRA JINETE - CHOQUE CONTRA OTROS OBJETOS - CAIDA DE PASAJERO - DESPRENDIMIENTO DE EJE/NEUMÁTICO - INCENDIO - SIN DATO
H	ATROPELLAMIENTO		

ACCIDENTES EQUIVALENTES

- UN MUERTO = 6 ACCIDENTES
- Δ UN HERIDO = 2 ACCIDENTES

ACCIDENTES POR KILÓMETRO

2018

TAMAULIPAS

CARRETERA Y TRAMO: Estación Manuel - T. C. (Cd. Victoria - Soto La Marina) INICIA EN KM: 0+000 FINALIZA EN KM: 145+000

SALDOS					CAUSAS					KILÓMETRO
ACCIDENTES	MUERTOS	HERIDOS	DAÑOS	MATERIALES	CONDUCTOR	VEHÍCULO	CAMINO	GANADO	A. NATURAL	
1	0	0	100,000		0	1	0	0	0	O
1	0	0	100,000		0	1	0	0	0	A

90 95 100 105 110 115 120 125 130

5 10 15 20 25 30 35 40 45 50 55 60 65 70 75 80 85 90

NÚMERO Y CLASIFICACIÓN DE ACCIDENTES

CLAVE	CLASIFICACIÓN DEL ACCIDENTE	CLAVE	CLASIFICACIÓN DEL ACCIDENTE
A	SALIDA DEL CAMINO	J	COLISIÓN CON BICICLETA
B	VOLCADURA	K	COLISIÓN SIN ESPECIFICAR
C	CHOQUE POR ALCANCE	L	COLISIÓN CONTRA VEHÍCULO
D	CHOQUE LATERAL	M	CHOQUE CONTRA SEMOVIENTE
E	CHOQUE CONTRA OBJETO FIJO	N	RELATIVO A LA CARGA
F	CHOQUE FRONTAL	O	OTROS
G	COLISIÓN CON MOTOCICLETA		- COLISIÓN CONTRA JINETE - CHOQUE CONTRA OTROS OBJETOS
H	ATROPELLAMIENTO		- CAIDA DE PASAJERO - DESPRENDIMIENTO DE EJE/NEUMÁTICO
			- INCENDIO - SIN DATO

ACCIDENTES EQUIVALENTES

♿	UN MUERTO = 6 ACCIDENTES
Δ	UN HERIDO = 2 ACCIDENTES

ACCIDENTES POR KILÓMETRO

2018

TAMAULIPAS

CARRETERA Y TRAMO: Estación Manuel - T. C. (Cd. Victoria - Soto La Marina) INICIA EN KM: 0+000 FINALIZA EN KM: 145+000

ACCIDENTES	MUERTOS	HERIDOS	DAÑOS	MATERIALES
1	2	1	50,000	
1	0	0	50,000	
1	1	0	13,000	
1	0	4	90,000	

CONDUCTOR	VEHÍCULO	CAMINO	GANADO	A. NATURAL
1	0	0	0	0
1	0	0	0	0
1	0	0	0	0
1	1	0	0	0

SALDOS — CAUSAS

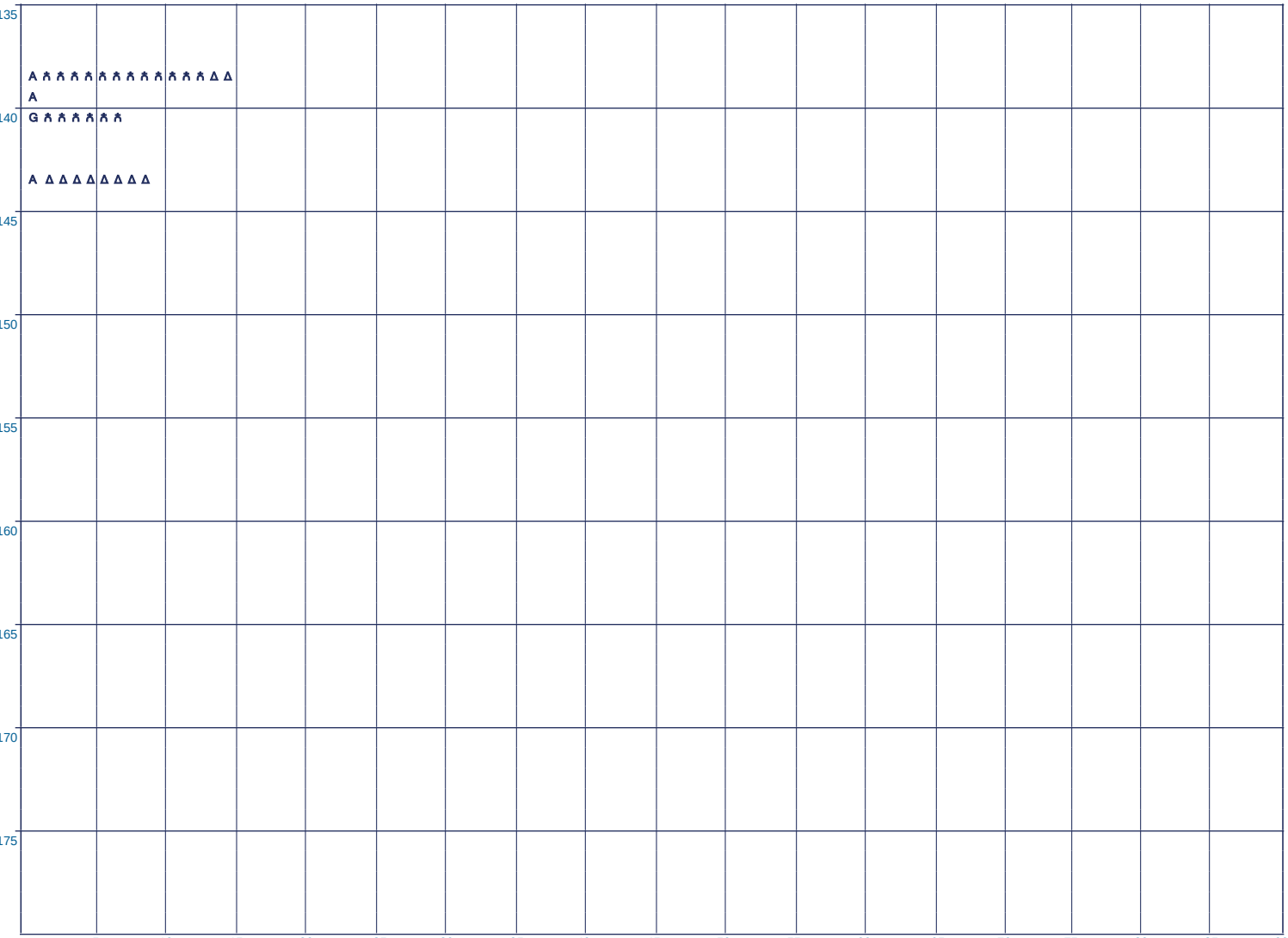

CLAVE	CLASIFICACIÓN DEL ACCIDENTE	CLAVE	CLASIFICACIÓN DEL ACCIDENTE
A	SALIDA DEL CAMINO	J	COLISIÓN CON BICICLETA
B	VOLCADURA	K	COLISIÓN SIN ESPECIFICAR
C	CHOQUE POR ALCANCE	L	COLISIÓN CONTRA VEHÍCULO
D	CHOQUE LATERAL	M	CHOQUE CONTRA SEMOVIENTE
E	CHOQUE CONTRA OBJETO FIJO	N	RELATIVO A LA CARGA
F	CHOQUE FRONTAL	O	OTROS
G	COLISIÓN CON MOTOCICLETA		- COLISIÓN CONTRA JINETE - CHOQUE CONTRA OTROS OBJETOS - CAIDA DE PASAJERO - DESPRENDIMIENTO DE EJE/NEUMÁTICO - INCENDIO - SIN DATO
H	ATROPELLAMIENTO		

ACCIDENTES EQUIVALENTES

- UN MUERTO = 6 ACCIDENTES
- Δ UN HERIDO = 2 ACCIDENTES

ACCIDENTES POR KILÓMETRO

2018

TAMAULIPAS

CARRETERA Y TRAMO: González - Llera de Canales INICIA EN KM: 0+000 FINALIZA EN KM: 89+000

ACCIDENTES	MUERTOS	HERIDOS	DAÑOS	MATERIALES
1	1	0	130,000	
1	0	2	4,000	
1	1	0	50,000	
2	0	3	37,000	
1	0	0	260,000	
1	0	0	160,000	
1	0	0	180,000	
1	7	4	140,000	
1	0	0	150,000	
2	1	0	290,000	
1	0	0	300,000	
1	1	0	7,000	
1	0	0	400,000	
1	1	0	150,000	
1	0	2	38,000	
1	3	2	70,000	

SALDOS

CONDUCTOR	VEHÍCULO	CAMINO	GANADO	A. NATURAL
1	0	0	0	0
1	0	0	0	0
1	0	0	0	0
2	0	0	0	0
1	0	0	0	0
1	0	0	0	0
1	0	0	0	0
1	0	0	0	0
1	0	0	0	0
2	1	0	0	0
0	0	0	0	0
1	0	1	0	0
1	0	0	0	0
1	0	0	0	0
1	0	0	0	0
1	0	0	0	0

CAUSAS

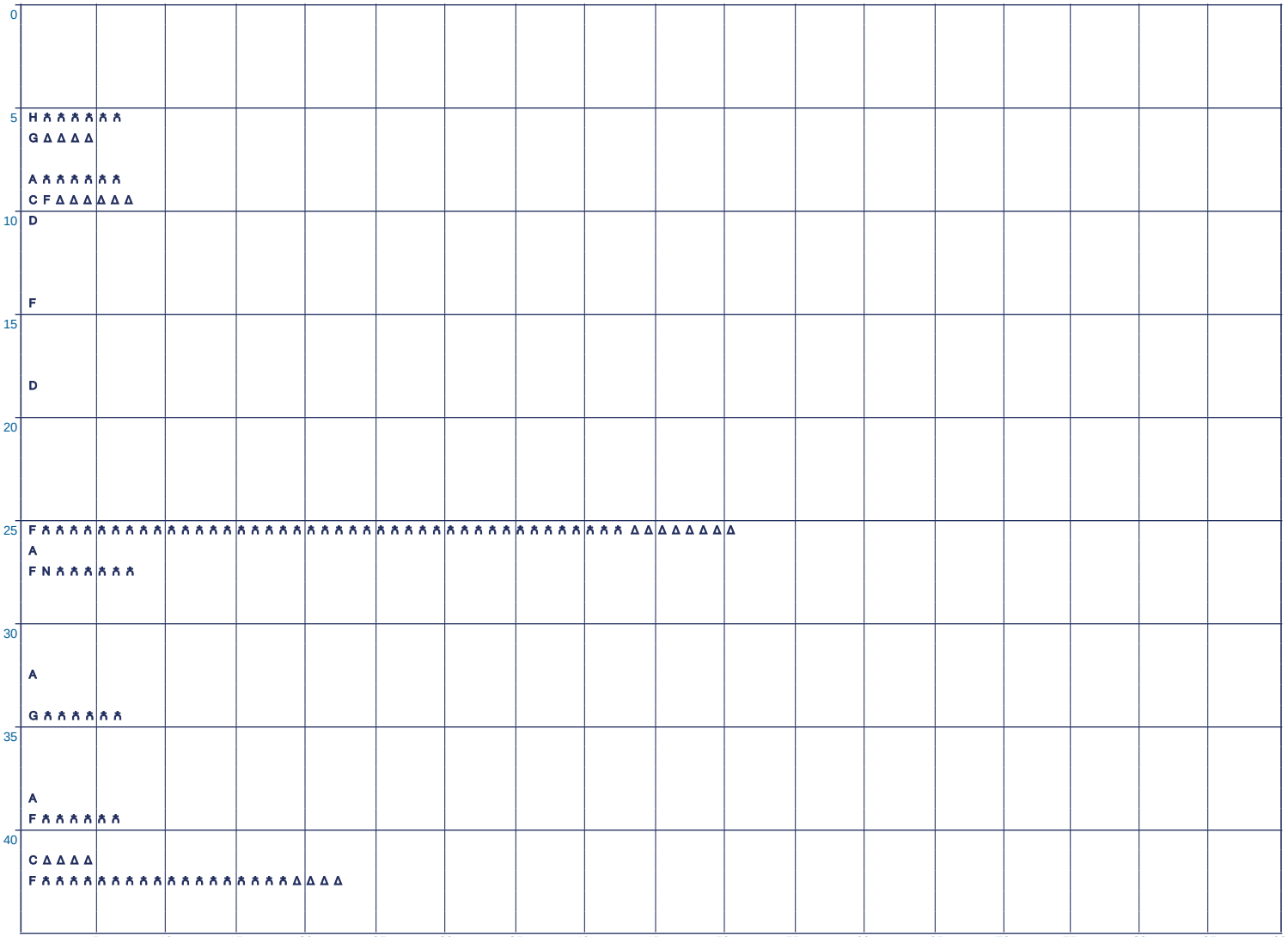

CLAVE	CLASIFICACIÓN DEL ACCIDENTE
A	SALIDA DEL CAMINO
B	VOLCADURA
C	CHOQUE POR ALCANCE
D	CHOQUE LATERAL
E	CHOQUE CONTRA OBJETO FIJO
F	CHOQUE FRONTAL
G	COLISIÓN CON MOTOCICLETA
H	ATROPELLAMIENTO

CLAVE	CLASIFICACIÓN DEL ACCIDENTE
J	COLISIÓN CON BICICLETA
K	COLISIÓN SIN ESPECIFICAR
L	COLISIÓN CONTRA VEHÍCULO
M	CHOQUE CONTRA SEMOVIENTE
N	RELATIVO A LA CARGA
O	OTROS

- COLISIÓN CONTRA JINETE
- CAIDA DE PASAJERO
- INCENDIO
- CHOQUE CONTRA OTROS OBJETOS
- DESPRENDIMIENTO DE EJE/NEUMÁTICO
- SIN DATO

ACCIDENTES EQUIVALENTES

🚶	UN MUERTO = 6 ACCIDENTES
Δ	UN HERIDO = 2 ACCIDENTES

ACCIDENTES POR KILÓMETRO

2018

TAMAULIPAS

CARRETERA Y TRAMO: González - Llera de Canales INICIA EN KM: 0+000 FINALIZA EN KM: 89+000

SALDOS				CAUSAS					KILÓMETRO
ACCIDENTES	MUERTOS	HERIDOS	DAÑOS MATERIALES	CONDUCTOR	VEHÍCULO	CAMINO	GANADO	A. NATURAL	
1	1	0	80,000	1	0	0	0	0	45
1	1	1	50,000	1	0	1	0	1	
1	0	0	8,000	1	0	0	0	0	50
1	0	0	300,000	0	0	0	0	0	
									55
1	0	1	35,000	1	0	0	0	0	60
									65
									70
									75
									80
1	1	0	12,000	1	0	0	0	0	85



CLAVE	CLASIFICACIÓN DEL ACCIDENTE
A	SALIDA DEL CAMINO
B	VOLCADURA
C	CHOQUE POR ALCANCE
D	CHOQUE LATERAL
E	CHOQUE CONTRA OBJETO FIJO
F	CHOQUE FRONTAL
G	COLISIÓN CON MOTOCICLETA
H	ATROPELLAMIENTO

CLAVE	CLASIFICACIÓN DEL ACCIDENTE
J	COLISIÓN CON BICICLETA
K	COLISIÓN SIN ESPECIFICAR
L	COLISIÓN CONTRA VEHÍCULO
M	CHOQUE CONTRA SEMOVIENTE
N	RELATIVO A LA CARGA
O	OTROS

- COLISIÓN CONTRA JINETE
- CAIDA DE PASAJERO
- INCENDIO
- CHOQUE CONTRA OTROS OBJETOS
- DESPRENDIMIENTO DE EJE/NEUMÁTICO
- SIN DATO

ACCIDENTES EQUIVALENTES

♿	UN MUERTO = 6 ACCIDENTES
Δ	UN HERIDO = 2 ACCIDENTES

ACCIDENTES POR KILÓMETRO

2018

TAMAULIPAS

CARRETERA Y TRAMO: Ignacio Zaragoza - T. C. (Ciudad Victoria - Monterrey) INICIA EN KM: 0+000 FINALIZA EN KM: 92+700

SALDOS				CAUSAS				
ACCIDENTES	MUERTOS	HERIDOS	DAÑOS	MATERIALES	CONDUCTOR	VEHÍCULO	CAMINO	GANADO	A. NATURAL
2	0	4	50,000		2	0	0	0	1
1	2	0	1,600,000		1	0	0	0	0
1	0	0	20,000		0	1	0	0	1
2	2	8	230,000		2	0	0	0	0
2	1	2	280,000		2	0	0	0	0
1	0	1	220,000		1	0	0	0	0
2	0	0	800,000		1	0	0	0	1

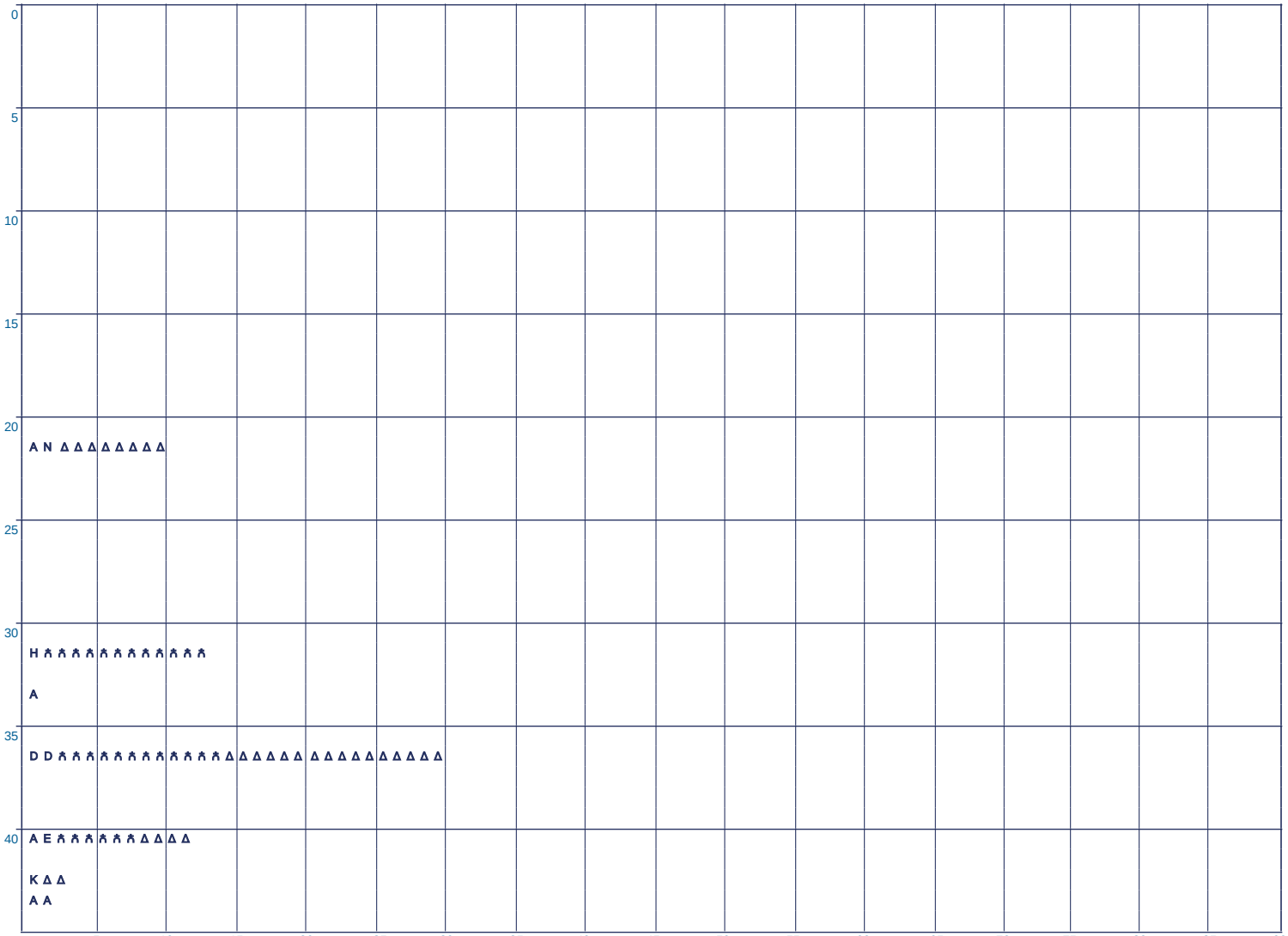

CLAVE	CLASIFICACIÓN DEL ACCIDENTE	CLAVE	CLASIFICACIÓN DEL ACCIDENTE
A	SALIDA DEL CAMINO	J	COLISIÓN CON BICICLETA
B	VOLCADURA	K	COLISIÓN SIN ESPECIFICAR
C	CHOQUE POR ALCANCE	L	COLISIÓN CONTRA VEHÍCULO
D	CHOQUE LATERAL	M	CHOQUE CONTRA SEMOVIENTE
E	CHOQUE CONTRA OBJETO FIJO	N	RELATIVO A LA CARGA
F	CHOQUE FRONTAL	O	OTROS
G	COLISIÓN CON MOTOCICLETA		- COLISIÓN CONTRA JINETE - CHOQUE CONTRA OTROS OBJETOS - CAIDA DE PASAJERO - DESPRENDIMIENTO DE EJE/NEUMÁTICO - INCENDIO - SIN DATO
H	ATROPELLAMIENTO		

ACCIDENTES EQUIVALENTES

♿	UN MUERTO = 6 ACCIDENTES
Δ	UN HERIDO = 2 ACCIDENTES

ACCIDENTES POR KILÓMETRO

2018

TAMAULIPAS

CARRETERA Y TRAMO: Ignacio Zaragoza - T. C. (Ciudad Victoria - Monterrey) INICIA EN KM: 0+000 FINALIZA EN KM: 92+700

ACCIDENTES	MUERTOS	HERIDOS	DAÑOS	MATERIALES
1	0	0	40,000	
1	0	3	40,000	
1	3	1	40,000	
1	3	2	16,000	
1	0	1	20,000	
1	0	2	50,000	
1	0	0	880,000	
1	1	0	60,000	

CONDUCTOR	VEHÍCULO	CAMINO	GANADO	A. NATURAL
1	0	0	0	0
1	0	0	0	0
1	0	0	0	0
1	0	0	2	0	1
1	0	0	0	0	0
1	0	0	0	0
1	0	0	0	0
1	0	1	0	1

CAUSAS

SALDOS

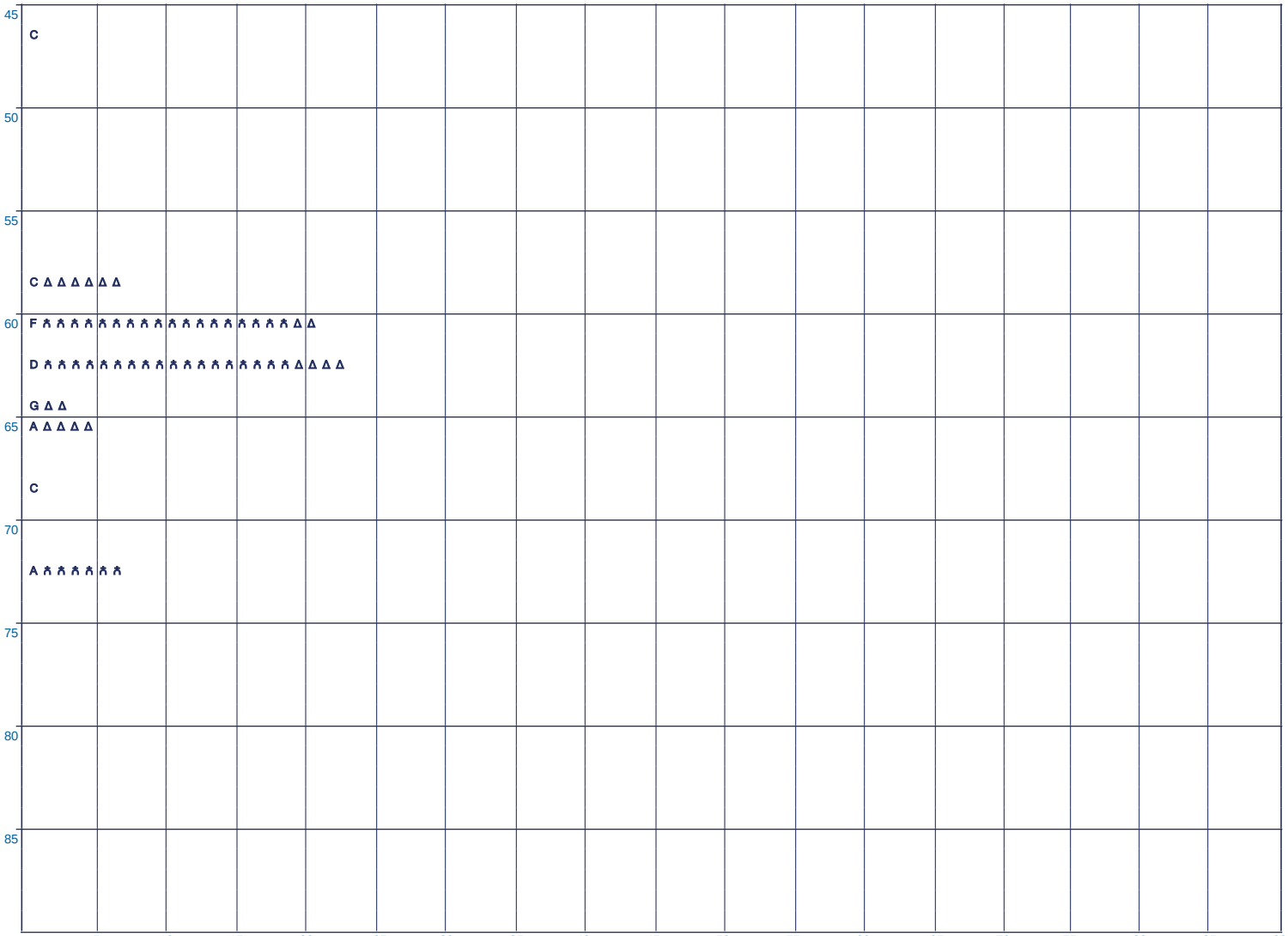

NÚMERO Y CLASIFICACIÓN DE ACCIDENTES

CLAVE	CLASIFICACIÓN DEL ACCIDENTE
A	SALIDA DEL CAMINO
B	VOLCADURA
C	CHOQUE POR ALCANCE
D	CHOQUE LATERAL
E	CHOQUE CONTRA OBJETO FIJO
F	CHOQUE FRONTAL
G	COLISIÓN CON MOTOCICLETA
H	ATROPELLAMIENTO

CLAVE	CLASIFICACIÓN DEL ACCIDENTE
J	COLISIÓN CON BICICLETA
K	COLISIÓN SIN ESPECIFICAR
L	COLISIÓN CONTRA VEHÍCULO
M	CHOQUE CONTRA SEMOVIENTE
N	RELATIVO A LA CARGA
O	OTROS

- COLISIÓN CONTRA JINETE
- CAIDA DE PASAJERO
- INCENDIO
- CHOQUE CONTRA OTROS OBJETOS
- DESPRENDIMIENTO DE EJE/NEUMÁTICO
- SIN DATO

ACCIDENTES EQUIVALENTES

🚶	UN MUERTO = 6 ACCIDENTES
Δ	UN HERIDO = 2 ACCIDENTES

ACCIDENTES POR KILÓMETRO

2018

TAMAULIPAS

CARRETERA Y TRAMO: Ignacio Zaragoza - T. C. (Ciudad Victoria - Monterrey) INICIA EN KM: 0+000 FINALIZA EN KM: 92+700

ACCIDENTES	MUERTOS	HERIDOS	DAÑOS	MATERIALES
1	1	1	580,000	

CONDUCTOR	VEHÍCULO	CAMINO	GANADO	A. NATURAL
1	0	0	0	0

SALDOS CAUSAS

KILÓMETRO



NÚMERO Y CLASIFICACIÓN DE ACCIDENTES

CLAVE	CLASIFICACIÓN DEL ACCIDENTE
A	SALIDA DEL CAMINO
B	VOLCADURA
C	CHOQUE POR ALCANCE
D	CHOQUE LATERAL
E	CHOQUE CONTRA OBJETO FIJO
F	CHOQUE FRONTAL
G	COLISIÓN CON MOTOCICLETA
H	ATROPELLAMIENTO

CLAVE	CLASIFICACIÓN DEL ACCIDENTE
J	COLISIÓN CON BICICLETA
K	COLISIÓN SIN ESPECIFICAR
L	COLISIÓN CONTRA VEHÍCULO
M	CHOQUE CONTRA SEMOVIENTE
N	RELATIVO A LA CARGA
O	OTROS

- COLISIÓN CONTRA JINETE
- CAIDA DE PASAJERO
- INCENDIO
- CHOQUE CONTRA OTROS OBJETOS
- DESPRENDIMIENTO DE EJE/NEUMÁTICO
- SIN DATO

ACCIDENTES EQUIVALENTES

🚶	UN MUERTO = 6 ACCIDENTES
Δ	UN HERIDO = 2 ACCIDENTES

ACCIDENTES POR KILÓMETRO

2018

TAMAULIPAS

CARRETERA Y TRAMO: Las Urracas - T. C. (Matamoros - Reynosa) INICIA EN KM: 0+000 FINALIZA EN KM: 115+100

SALDOS ACCIDENTES	SALDOS MUERTOS	SALDOS HERIDOS	SALDOS DAÑOS	SALDOS MATERIALES	CAUSAS CONDUCTOR	CAUSAS VEHÍCULO	CAUSAS CAMINO	CAUSAS GANADO	CAUSAS A. NATURAL
1	0	2	595,000		1	0	0	0	0
1	1	4	85,000		2	0	1	0	0
1	1	0	120,000		1	0	0	0	0
1	1	1	20,000		0	2	0	0	0
1	0	0	30,000		0	1	0	0	0



NÚMERO Y CLASIFICACIÓN DE ACCIDENTES

CLAVE	CLASIFICACIÓN DEL ACCIDENTE
A	SALIDA DEL CAMINO
B	VOLCADURA
C	CHOQUE POR ALCANCE
D	CHOQUE LATERAL
E	CHOQUE CONTRA OBJETO FIJO
F	CHOQUE FRONTAL
G	COLISIÓN CON MOTOCICLETA
H	ATROPELLAMIENTO

CLAVE	CLASIFICACIÓN DEL ACCIDENTE
J	COLISIÓN CON BICICLETA
K	COLISIÓN SIN ESPECIFICAR
L	COLISIÓN CONTRA VEHÍCULO
M	CHOQUE CONTRA SEMOVIENTE
N	RELATIVO A LA CARGA
O	OTROS

- COLISIÓN CONTRA JINETE
- CAIDA DE PASAJERO
- INCENDIO
- CHOQUE CONTRA OTROS OBJETOS
- DESPRENDIMIENTO DE EJE/NEUMÁTICO
- SIN DATO

ACCIDENTES EQUIVALENTES

🚶	UN MUERTO = 6 ACCIDENTES
Δ	UN HERIDO = 2 ACCIDENTES

ACCIDENTES POR KILÓMETRO

2018

TAMAULIPAS

CARRETERA Y TRAMO: Las Urracas - T. C. (Matamoros - Reynosa) INICIA EN KM: 0+000 FINALIZA EN KM: 115+100

ACCIDENTES	MUERTOS	HERIDOS	DAÑOS	MATERIALES
1	0	0	120,000	
2	2	4	180,000	
1	0	0	18,000	
1	0	0	25,000	
1	0	0	80,000	
1	0	0	330,000	

CONDUCTOR	VEHÍCULO	CAMINO	GANADO	A. NATURAL
1	0	0	0	0
2	0	1	0	1
1	0	0	0	0
1	0	0	0	0
1	0	0	0	0
1	0	0	0	0

SALDOS

CAUSAS

KILÓMETRO

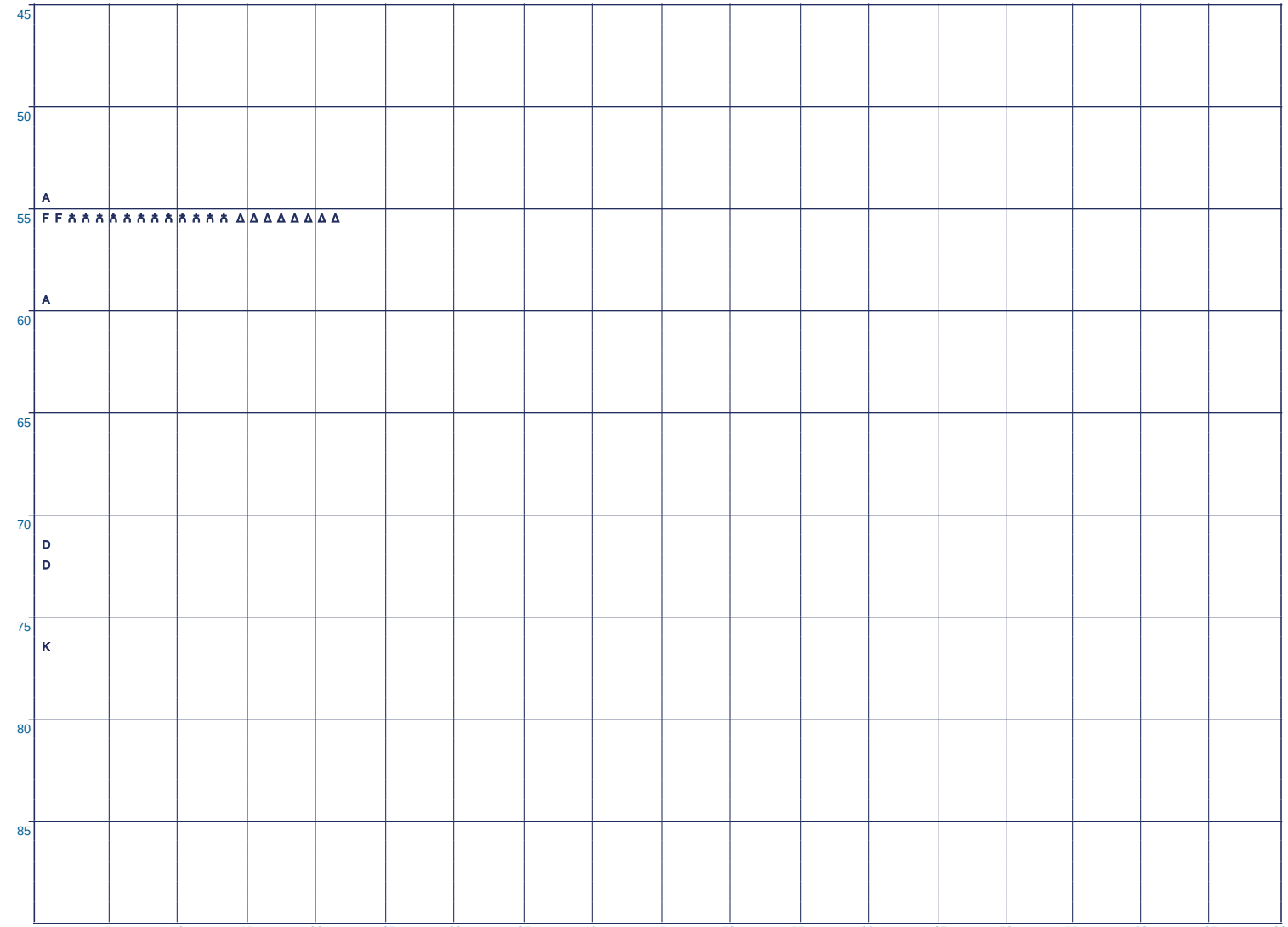

NÚMERO Y CLASIFICACIÓN DE ACCIDENTES

CLAVE	CLASIFICACIÓN DEL ACCIDENTE
A	SALIDA DEL CAMINO
B	VOLCADURA
C	CHOQUE POR ALCANCE
D	CHOQUE LATERAL
E	CHOQUE CONTRA OBJETO FIJO
F	CHOQUE FRONTAL
G	COLISIÓN CON MOTOCICLETA
H	ATROPELLAMIENTO

CLAVE	CLASIFICACIÓN DEL ACCIDENTE
J	COLISIÓN CON BICICLETA
K	COLISIÓN SIN ESPECIFICAR
L	COLISIÓN CONTRA VEHÍCULO
M	CHOQUE CONTRA SEMOVIENTE
N	RELATIVO A LA CARGA
O	OTROS

- COLISIÓN CONTRA JINETE
- CAIDA DE PASAJERO
- INCENDIO
- CHOQUE CONTRA OTROS OBJETOS
- DESPRENDIMIENTO DE EJE/NEUMÁTICO
- SIN DATO

ACCIDENTES EQUIVALENTES

Ѧ UN MUERTO = 6 ACCIDENTES

Δ UN HERIDO = 2 ACCIDENTES

ACCIDENTES POR KILÓMETRO

2018

TAMAULIPAS

CARRETERA Y TRAMO: Las Urracas - T. C. (Matamoros - Reynosa) INICIA EN KM: 0+000 FINALIZA EN KM: 115+100

SALDOS				CAUSAS				
ACCIDENTES	MUERTOS	HERIDOS	DAÑOS MATERIALES	CONDUCTOR	VEHÍCULO	CAMINO	GANADO	A. NATURAL
1	0	3	25,000	1	0	0	0	0
2	0	0	81,000	1	0	3	0	2



CLAVE	CLASIFICACIÓN DEL ACCIDENTE	CLAVE	CLASIFICACIÓN DEL ACCIDENTE
A	SALIDA DEL CAMINO	J	COLISIÓN CON BICICLETA
B	VOLCADURA	K	COLISIÓN SIN ESPECIFICAR
C	CHOQUE POR ALCANCE	L	COLISIÓN CONTRA VEHÍCULO
D	CHOQUE LATERAL	M	CHOQUE CONTRA SEMOVIENTE
E	CHOQUE CONTRA OBJETO FIJO	N	RELATIVO A LA CARGA
F	CHOQUE FRONTAL	O	OTROS
G	COLISIÓN CON MOTOCICLETA		- COLISIÓN CONTRA JINETE - CHOQUE CONTRA OTROS OBJETOS - CAIDA DE PASAJERO - DESPRENDIMIENTO DE EJE/NEUMÁTICO - INCENDIO - SIN DATO
H	ATROPELLAMIENTO		

ACCIDENTES EQUIVALENTES

- Ѧ UN MUERTO = 6 ACCIDENTES
- Δ UN HERIDO = 2 ACCIDENTES

ACCIDENTES POR KILÓMETRO

2018

TAMAULIPAS

CARRETERA Y TRAMO: Libramiento de Nuevo Laredo II INICIA EN KM: 0+000 FINALIZA EN KM: 32+200

SALDOS				CAUSAS					KILÓMETRO
ACCIDENTES	MUERTOS	HERIDOS	DAÑOS MATERIALES	CONDUCTOR	VEHÍCULO	CAMINO	GANADO	A. NATURAL	
1	0	1	1,100,000	1	0	0	0	0	0 – A Δ Δ
1	1	0	50,000	1	0	2	0	1	5 – K ♿ ♿ ♿ ♿ ♿ ♿
									10
									15
									20
1	0	0	80,000	1	0	0	0	0	25 – A
									30
									35
									40

5 10 15 20 25 30 35 40 45 50 55 60 65 70 75 80 85 90

NÚMERO Y CLASIFICACIÓN DE ACCIDENTES

CLAVE	CLASIFICACIÓN DEL ACCIDENTE	CLAVE	CLASIFICACIÓN DEL ACCIDENTE
A	SALIDA DEL CAMINO	J	COLISIÓN CON BICICLETA
B	VOLCADURA	K	COLISIÓN SIN ESPECIFICAR
C	CHOQUE POR ALCANCE	L	COLISIÓN CONTRA VEHÍCULO
D	CHOQUE LATERAL	M	CHOQUE CONTRA SEMOVIENTE
E	CHOQUE CONTRA OBJETO FIJO	N	RELATIVO A LA CARGA
F	CHOQUE FRONTAL	O	OTROS
G	COLISIÓN CON MOTOCICLETA		- COLISIÓN CONTRA JINETE - CHOQUE CONTRA OTROS OBJETOS
H	ATROPELLAMIENTO		- CAIDA DE PASAJERO - DESPRENDIMIENTO DE EJE/NEUMÁTICO
			- INCENDIO - SIN DATO

ACCIDENTES EQUIVALENTES

♿	UN MUERTO = 6 ACCIDENTES
Δ	UN HERIDO = 2 ACCIDENTES

ACCIDENTES POR KILÓMETRO

2018

TAMAULIPAS

CARRETERA Y TRAMO: Libramiento de Reynosa Sur II INICIA EN KM: 0+000 FINALIZA EN KM: 36+400

ACCIDENTES	MUERTOS	HERIDOS	DAÑOS	MATERIALES	CONDUCTOR	VEHÍCULO	CAMINO	GANADO	A. NATURAL
1	0	0	35,000		0	0	1	0	0
2	1	2	55,000		3	0	0	0	0
1	2	0	70,000		1	0	0	0	0
1	1	2	50,000		1	0	0	0	0

SALDOS CAUSAS



NÚMERO Y CLASIFICACIÓN DE ACCIDENTES

CLAVE	CLASIFICACIÓN DEL ACCIDENTE	CLAVE	CLASIFICACIÓN DEL ACCIDENTE
A	SALIDA DEL CAMINO	J	COLISIÓN CON BICICLETA
B	VOLCADURA	K	COLISIÓN SIN ESPECIFICAR
C	CHOQUE POR ALCANCE	L	COLISIÓN CONTRA VEHÍCULO
D	CHOQUE LATERAL	M	CHOQUE CONTRA SEMOVIENTE
E	CHOQUE CONTRA OBJETO FIJO	N	RELATIVO A LA CARGA
F	CHOQUE FRONTAL	O	OTROS
G	COLISIÓN CON MOTOCICLETA		- COLISIÓN CONTRA JINETE - CHOQUE CONTRA OTROS OBJETOS
H	ATROPELLAMIENTO		- CAIDA DE PASAJERO - DESPRENDIMIENTO DE EJE/NEUMÁTICO
			- INCENDIO - SIN DATO

ACCIDENTES EQUIVALENTES

Δ UN HERIDO = 2 ACCIDENTES

ACCIDENTES POR KILÓMETRO

2018

TAMAULIPAS

CARRETERA Y TRAMO: Libramiento de San Fernando INICIA EN KM: 0+000 FINALIZA EN KM: 26+460

ACCIDENTES	MUERTOS	HERIDOS	DAÑOS	MATERIALES
1	0	0	16,000	
1	0	2	70,000	
1	1	0	215,000	

CONDUCTOR	VEHÍCULO	CAMINO	GANADO	A. NATURAL
0	1	0	0	1
1	0	0	0	0
1	0	0	0	0

SALDOS

CAUSAS

KILÓMETRO



NÚMERO Y CLASIFICACIÓN DE ACCIDENTES

CLAVE	CLASIFICACIÓN DEL ACCIDENTE
A	SALIDA DEL CAMINO
B	VOLCADURA
C	CHOQUE POR ALCANCE
D	CHOQUE LATERAL
E	CHOQUE CONTRA OBJETO FIJO
F	CHOQUE FRONTAL
G	COLISIÓN CON MOTOCICLETA
H	ATROPELLAMIENTO

CLAVE	CLASIFICACIÓN DEL ACCIDENTE
J	COLISIÓN CON BICICLETA
K	COLISIÓN SIN ESPECIFICAR
L	COLISIÓN CONTRA VEHÍCULO
M	CHOQUE CONTRA SEMOVIENTE
N	RELATIVO A LA CARGA
O	OTROS

- COLISIÓN CONTRA JINETE
- CAIDA DE PASAJERO
- INCENDIO
- CHOQUE CONTRA OTROS OBJETOS
- DESPRENDIMIENTO DE EJE/NEUMÁTICO
- SIN DATO

ACCIDENTES EQUIVALENTES

🧍	UN MUERTO = 6 ACCIDENTES
Δ	UN HERIDO = 2 ACCIDENTES

ACCIDENTES POR KILÓMETRO

2018

TAMAULIPAS

CARRETERA Y TRAMO: Libramiento de San German INICIA EN KM: 0+000 FINALIZA EN KM: 4+480

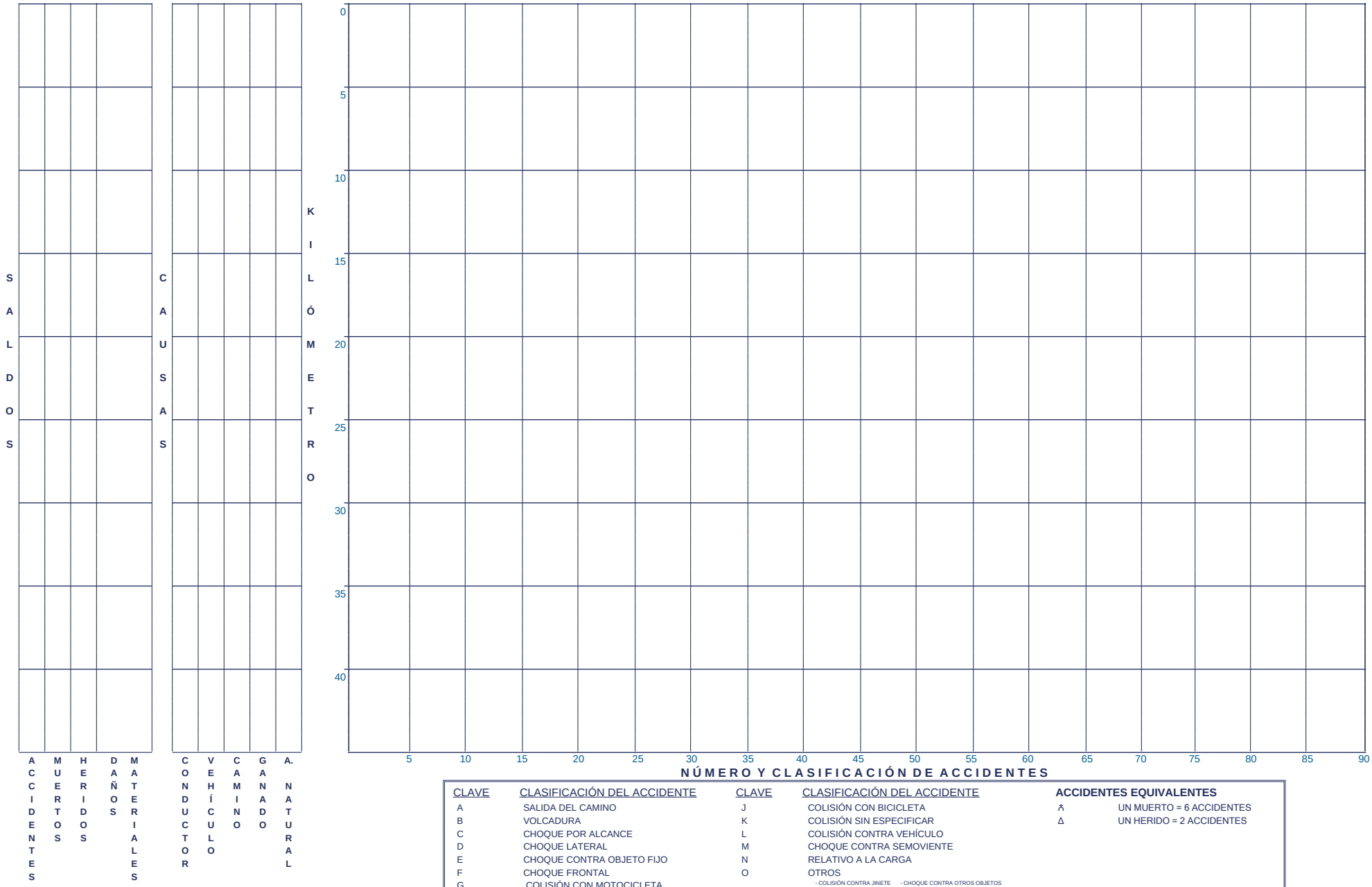

CLAVE	CLASIFICACIÓN DEL ACCIDENTE
A	SALIDA DEL CAMINO
B	VOLCADURA
C	CHOQUE POR ALCANCE
D	CHOQUE LATERAL
E	CHOQUE CONTRA OBJETO FIJO
F	CHOQUE FRONTAL
G	COLISIÓN CON MOTOCICLETA
H	ATROPELLAMIENTO

CLAVE	CLASIFICACIÓN DEL ACCIDENTE
J	COLISIÓN CON BICICLETA
K	COLISIÓN SIN ESPECIFICAR
L	COLISIÓN CONTRA VEHÍCULO
M	CHOQUE CONTRA SEMOVIENTE
N	RELATIVO A LA CARGA
O	OTROS

- COLISIÓN CONTRA JINETE
- CAIDA DE PASAJERO
- INCENDIO
- CHOQUE CONTRA OTROS OBJETOS
- DESPRENDIMIENTO DE EJE/NEUMÁTICO
- SIN DATO

ACCIDENTES EQUIVALENTES

♿	UN MUERTO = 6 ACCIDENTES
Δ	UN HERIDO = 2 ACCIDENTES

ACCIDENTES POR KILÓMETRO

2018

TAMAULIPAS

CARRETERA Y TRAMO: Libramiento Estación Manuel - González INICIA EN KM: 0+000 FINALIZA EN KM: 24+800

ACCIDENTES	MUERTOS	HERIDOS	DAÑOS	MATERIALES
1	0	1	220,000	
1	1	2	40,000	
1	0	1	6,000	

CONDUCTOR	VEHÍCULO	CAMINO	GANADO	A. NATURAL
1	0	1	0	1
1	0	0	0	0
1	0	0	0	0

SALDOS

CAUSAS

KILÓMETRO



NÚMERO Y CLASIFICACIÓN DE ACCIDENTES

CLAVE	CLASIFICACIÓN DEL ACCIDENTE
A	SALIDA DEL CAMINO
B	VOLCADURA
C	CHOQUE POR ALCANCE
D	CHOQUE LATERAL
E	CHOQUE CONTRA OBJETO FIJO
F	CHOQUE FRONTAL
G	COLISIÓN CON MOTOCICLETA
H	ATROPELLAMIENTO

CLAVE	CLASIFICACIÓN DEL ACCIDENTE
J	COLISIÓN CON BICICLETA
K	COLISIÓN SIN ESPECIFICAR
L	COLISIÓN CONTRA VEHÍCULO
M	CHOQUE CONTRA SEMOVIENTE
N	RELATIVO A LA CARGA
O	OTROS

- COLISIÓN CONTRA JINETE
- CAIDA DE PASAJERO
- INCENDIO
- CHOQUE CONTRA OTROS OBJETOS
- DESPRENDIMIENTO DE EJE/NEUMÁTICO
- SIN DATO

ACCIDENTES EQUIVALENTES

Ѧ	UN MUERTO = 6 ACCIDENTES
Δ	UN HERIDO = 2 ACCIDENTES

ACCIDENTES POR KILÓMETRO

2018

TAMAULIPAS

CARRETERA Y TRAMO: Libramiento General Francisco Villa (T. C. Cd. Victoria - Matamoros) - (T. C. Cd. Victoria - Matamoros) **INICIA EN KM: 0+000** **FINALIZA EN KM: 7+180**

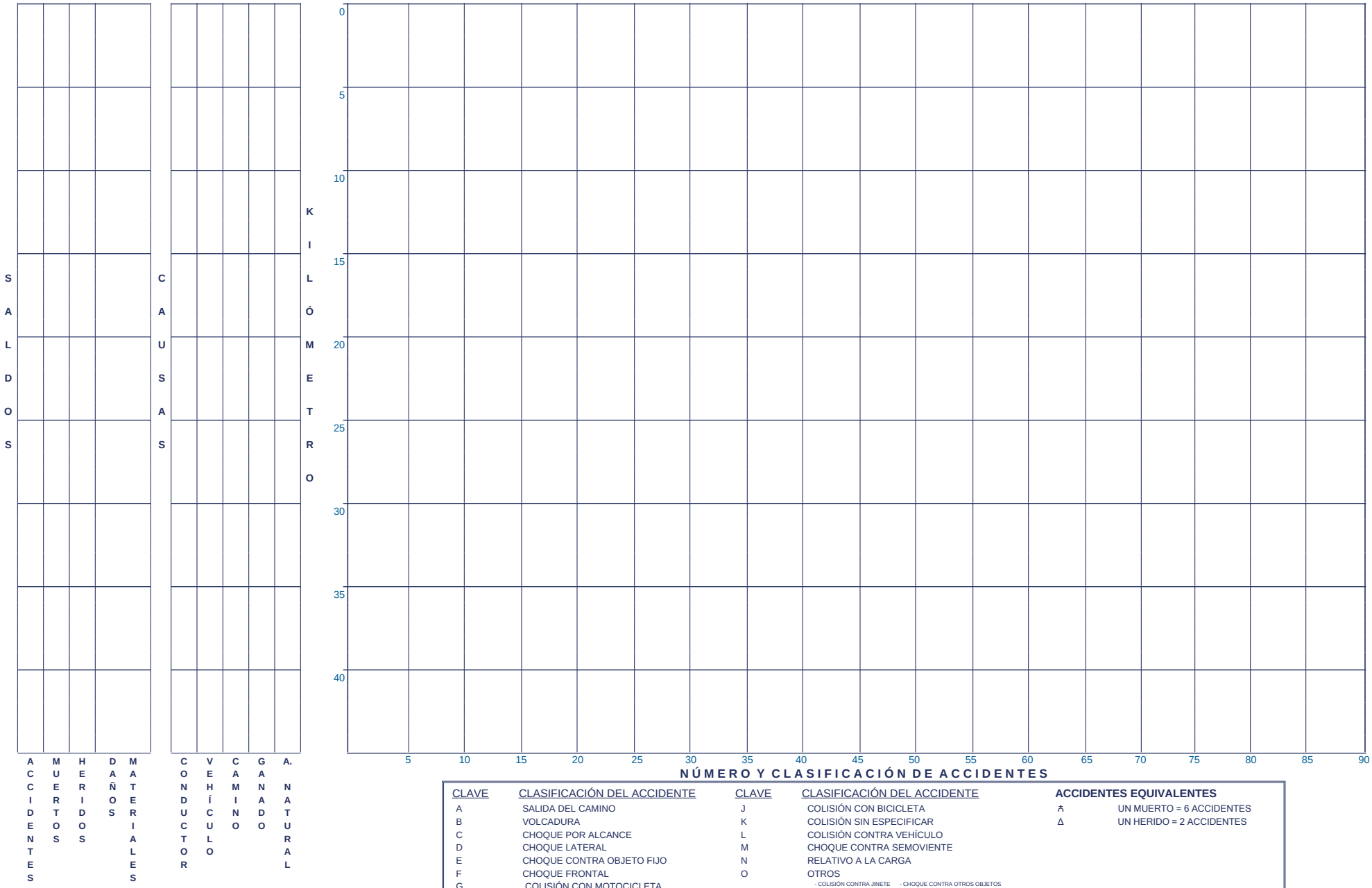

CLAVE	CLASIFICACIÓN DEL ACCIDENTE
A	SALIDA DEL CAMINO
B	VOLCADURA
C	CHOQUE POR ALCANCE
D	CHOQUE LATERAL
E	CHOQUE CONTRA OBJETO FIJO
F	CHOQUE FRONTAL
G	COLISIÓN CON MOTOCICLETA
H	ATROPELLAMIENTO

CLAVE	CLASIFICACIÓN DEL ACCIDENTE
J	COLISIÓN CON BICICLETA
K	COLISIÓN SIN ESPECIFICAR
L	COLISIÓN CONTRA VEHÍCULO
M	CHOQUE CONTRA SEMOVIENTE
N	RELATIVO A LA CARGA
O	OTROS

- COLISIÓN CONTRA JINETE
- CAIDA DE PASAJERO
- INCENDIO
- CHOQUE CONTRA OTROS OBJETOS
- DESPRENDIMIENTO DE EJE/NEUMÁTICO
- SIN DATO

ACCIDENTES EQUIVALENTES

♿	UN MUERTO = 6 ACCIDENTES
Δ	UN HERIDO = 2 ACCIDENTES

ACCIDENTES POR KILÓMETRO

2018

TAMAULIPAS

CARRETERA Y TRAMO: Libramiento Poniente de Tampico (Cuota) INICIA EN KM: 0+000 FINALIZA EN KM: 14+200

ACCIDENTES	MUERTOS	HERIDOS	DAÑOS	MATERIALES
1	0	0	50,000	
1	0	3	45,000	
2	0	1	101,500	
1	0	1	100,000	
1	0	0	15,000	

CONDUCTOR	VEHÍCULO	CAMINO	GANADO	A. NATURAL
1	0	0	0	1
1	0	0	0	0
2	0	0	0	0
1	0	0	0	0
1	0	0	0	0

SALDOS — CAUSAS

KILÓMETRO



NÚMERO Y CLASIFICACIÓN DE ACCIDENTES

CLAVE	CLASIFICACIÓN DEL ACCIDENTE	CLAVE	CLASIFICACIÓN DEL ACCIDENTE
A	SALIDA DEL CAMINO	J	COLISIÓN CON BICICLETA
B	VOLCADURA	K	COLISIÓN SIN ESPECIFICAR
C	CHOQUE POR ALCANCE	L	COLISIÓN CONTRA VEHÍCULO
D	CHOQUE LATERAL	M	CHOQUE CONTRA SEMOVIENTE
E	CHOQUE CONTRA OBJETO FIJO	N	RELATIVO A LA CARGA
F	CHOQUE FRONTAL	O	OTROS
G	COLISIÓN CON MOTOCICLETA		- COLISIÓN CONTRA JINETE - CHOQUE CONTRA OTROS OBJETOS
H	ATROPELLAMIENTO		- CAIDA DE PASAJERO - DESPRENDIMIENTO DE EJE/NEUMÁTICO
			- INCENDIO - SIN DATO

ACCIDENTES EQUIVALENTES

☠	UN MUERTO = 6 ACCIDENTES
Δ	UN HERIDO = 2 ACCIDENTES

ACCIDENTES POR KILÓMETRO

2018

TAMAULIPAS

CARRETERA Y TRAMO: Matamoros - Playa Lauro Villar INICIA EN KM: 0+000 FINALIZA EN KM: 37+000

SALDOS				CAUSAS					KILÓMETRO
ACCIDENTES	MUERTOS	HERIDOS	DAÑOS	MATERIALES	CONDUCTOR	VEHÍCULO	CAMINO	GANADO	A. NATURAL	
2	0	2	37,000		2	0	0	0	0	5
2	0	4	150,000		2	0	0	0	0	
1	0	0	200,000		1	0	0	0	0	10
1	1	2	20,000		1	0	0	0	0	
1	0	0	20,000		1	0	0	0	0	
1	0	1	30,000		1	0	0	0	0	15
										20
1	0	0	30,000		1	0	0	0	0	25
1	0	3	110,000		1	0	0	0	0	
										30
										35
										40



CLAVE	CLASIFICACIÓN DEL ACCIDENTE	CLAVE	CLASIFICACIÓN DEL ACCIDENTE
A	SALIDA DEL CAMINO	J	COLISIÓN CON BICICLETA
B	VOLCADURA	K	COLISIÓN SIN ESPECIFICAR
C	CHOQUE POR ALCANCE	L	COLISIÓN CONTRA VEHÍCULO
D	CHOQUE LATERAL	M	CHOQUE CONTRA SEMOVIENTE
E	CHOQUE CONTRA OBJETO FIJO	N	RELATIVO A LA CARGA
F	CHOQUE FRONTAL	O	OTROS
G	COLISIÓN CON MOTOCICLETA		- COLISIÓN CONTRA JINETE - CHOQUE CONTRA OTROS OBJETOS
H	ATROPELLAMIENTO		- CAIDA DE PASAJERO - DESPRENDIMIENTO DE EJE/NEUMÁTICO
			- INCENDIO - SIN DATO

ACCIDENTES EQUIVALENTES

🚶	UN MUERTO = 6 ACCIDENTES
Δ	UN HERIDO = 2 ACCIDENTES

ACCIDENTES POR KILÓMETRO

2018

TAMAULIPAS

CARRETERA Y TRAMO: Matamoros - Reynosa INICIA EN KM: 0+000 FINALIZA EN KM: 95+000

SALDOS	ACCIDENTES	MUERTOS	HERIDOS	DAÑOS	MATERIALES	CAUSAS	CONDUCTOR	VEHÍCULO	CAMINO	GANADO	A. NATURAL
	2	0	2	83,000			2	0	0	0	1
	2	2	6	70,000			3	0	0	0	0
	1	2	0	265,000			1	0	0	0	0
	1	0	0	30,000			1	0	0	0	1
	1	1	2	80,000			1	0	0	0	0
	1	1	2	40,000			1	0	0	0	0
	1	0	0	50,000			1	0	0	0	1
	1	1	1	80,000			1	0	0	0	0
	1	0	3	450,000			1	0	0	0	0
	1	0	0	80,000			1	0	0	0	0
	2	1	4	81,000			2	0	0	0	0



CLAVE	CLASIFICACIÓN DEL ACCIDENTE	CLAVE	CLASIFICACIÓN DEL ACCIDENTE
A	SALIDA DEL CAMINO	J	COLISIÓN CON BICICLETA
B	VOLCADURA	K	COLISIÓN SIN ESPECIFICAR
C	CHOQUE POR ALCANCE	L	COLISIÓN CONTRA VEHÍCULO
D	CHOQUE LATERAL	M	CHOQUE CONTRA SEMOVIENTE
E	CHOQUE CONTRA OBJETO FIJO	N	RELATIVO A LA CARGA
F	CHOQUE FRONTAL	O	OTROS
G	COLISIÓN CON MOTOCICLETA		- COLISIÓN CONTRA JINETE - CHOQUE CONTRA OTROS OBJETOS - CAIDA DE PASAJERO - DESPRENDIMIENTO DE EJE/NEUMÁTICO - INCENDIO - SIN DATO
H	ATROPELLAMIENTO		

ACCIDENTES EQUIVALENTES

🏍	UN MUERTO = 6 ACCIDENTES
Δ	UN HERIDO = 2 ACCIDENTES

ACCIDENTES POR KILÓMETRO

2018

TAMAULIPAS

CARRETERA Y TRAMO: Matamoros - Reynosa INICIA EN KM: 0+000 FINALIZA EN KM: 95+000

KILÓMETRO	SALDOS					CAUSAS				
	ACCIDENTES	MUERTOS	HERIDOS	DAÑOS	MATERIALES	CONDUCTOR	VEHÍCULO	CAMINO	GANADO	A. NATURAL
70	1	0	1	10,700		1	0	0	0	0
75	1	0	0	10,500		2	0	0	0	0
	1	0	0	25,000		1	0	0	0	0



CLAVE	CLASIFICACIÓN DEL ACCIDENTE
A	SALIDA DEL CAMINO
B	VOLCADURA
C	CHOQUE POR ALCANCE
D	CHOQUE LATERAL
E	CHOQUE CONTRA OBJETO FIJO
F	CHOQUE FRONTAL
G	COLISIÓN CON MOTOCICLETA
H	ATROPELLAMIENTO

CLAVE	CLASIFICACIÓN DEL ACCIDENTE
J	COLISIÓN CON BICICLETA
K	COLISIÓN SIN ESPECIFICAR
L	COLISIÓN CONTRA VEHÍCULO
M	CHOQUE CONTRA SEMOVIENTE
N	RELATIVO A LA CARGA
O	OTROS

- COLISIÓN CONTRA JINETE
- CAIDA DE PASAJERO
- INCENDIO
- CHOQUE CONTRA OTROS OBJETOS
- DESPRENDIMIENTO DE EJE/NEUMÁTICO
- SIN DATO

ACCIDENTES EQUIVALENTES

♿	UN MUERTO = 6 ACCIDENTES
Δ	UN HERIDO = 2 ACCIDENTES

ACCIDENTES POR KILÓMETRO

2018

TAMAULIPAS

CARRETERA Y TRAMO: Matamoros - Reynosa INICIA EN KM: 0+000 FINALIZA EN KM: 95+000

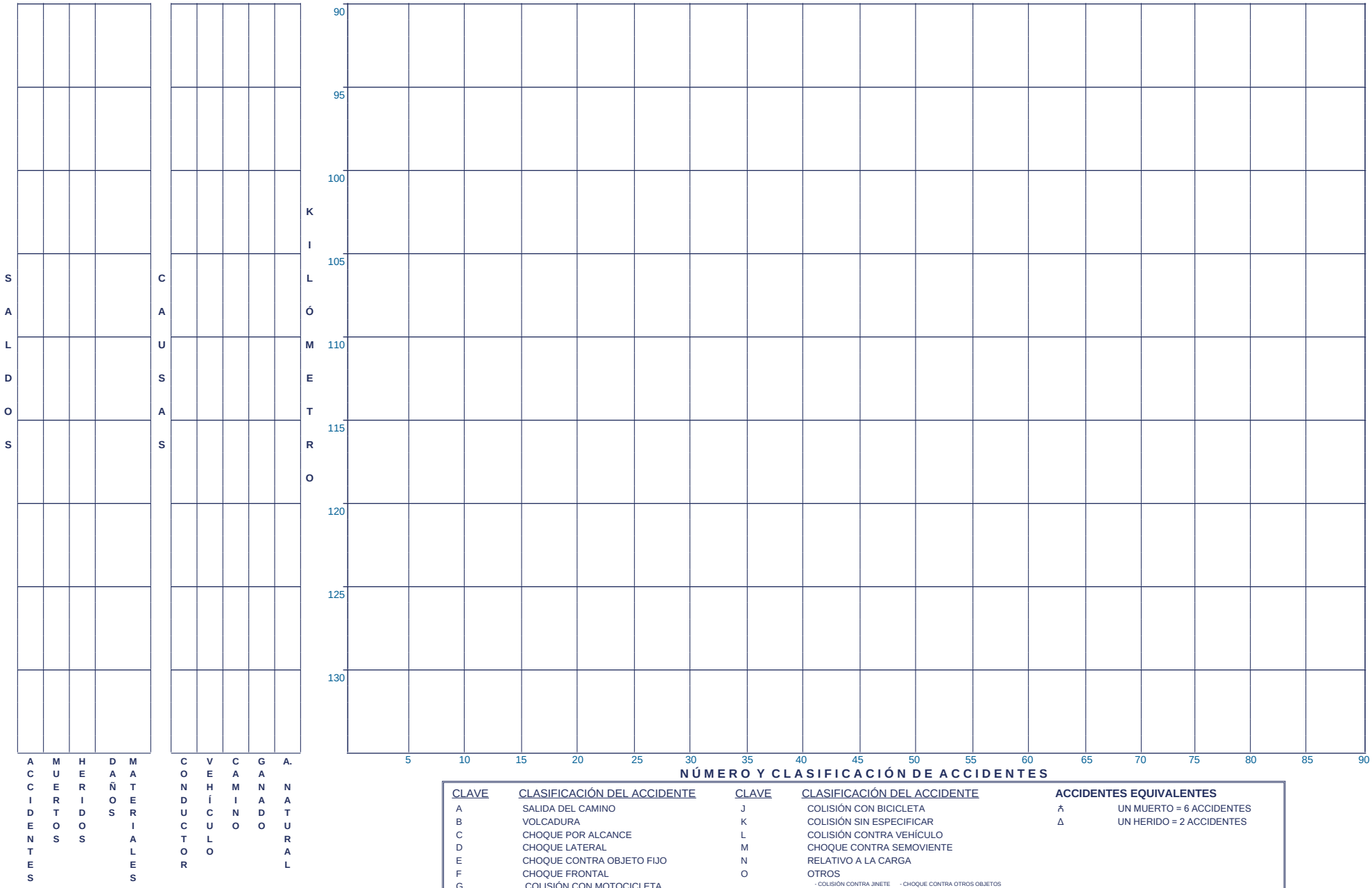

CLAVE	CLASIFICACIÓN DEL ACCIDENTE	CLAVE	CLASIFICACIÓN DEL ACCIDENTE
A	SALIDA DEL CAMINO	J	COLISIÓN CON BICICLETA
B	VOLCADURA	K	COLISIÓN SIN ESPECIFICAR
C	CHOQUE POR ALCANCE	L	COLISIÓN CONTRA VEHÍCULO
D	CHOQUE LATERAL	M	CHOQUE CONTRA SEMOVIENTE
E	CHOQUE CONTRA OBJETO FIJO	N	RELATIVO A LA CARGA
F	CHOQUE FRONTAL	O	OTROS
G	COLISIÓN CON MOTOCICLETA		- COLISIÓN CONTRA JINETE - CHOQUE CONTRA OTROS OBJETOS
H	ATROPELLAMIENTO		- CAIDA DE PASAJERO - DESPRENDIMIENTO DE EJE/NEUMÁTICO
			- INCENDIO - SIN DATO

ACCIDENTES EQUIVALENTES

♿	UN MUERTO = 6 ACCIDENTES
Δ	UN HERIDO = 2 ACCIDENTES

ACCIDENTES POR KILÓMETRO

2018

TAMAULIPAS

CARRETERA Y TRAMO: Matamoros - Reynosa (Cuota) INICIA EN KM: 26+500 FINALIZA EN KM: 71+000

SALDOS				CAUSAS					KILÓMETRO
ACCIDENTES	MUERTOS	HERIDOS	DAÑOS	MATERIALES	CONDUCTOR	VEHÍCULO	CAMINO	GANADO	A. NATURAL	
1	1	1	5,000		0	0	0	0	1	25
1	0	1	83,000		0	1	0	0	0	
										30
1	0	0	10,000		1	0	0	0	0	35
										40
										45
										50
1	0	0	0		1	1	0	0	0	55
1	0	0	15,000		0	1	0	0	0	
1	0	0	45,000		1	0	0	0	1	
1	0	0	35,000		1	0	0	0	1	
1	0	1	10,000		1	0	0	0	0	60
1	0	2	15,000		1	0	0	0	0	65

25: E 🚶 🚶 🚶 🚶 🚶 🚶 Δ Δ
25: D Δ Δ
35: A
55: K
55: E
55: C
55: A
60: G Δ Δ
65: A Δ Δ Δ Δ Δ

5 10 15 20 25 30 35 40 45 50 55 60 65 70 75 80 85 90

NÚMERO Y CLASIFICACIÓN DE ACCIDENTES

CLAVE	CLASIFICACIÓN DEL ACCIDENTE	CLAVE	CLASIFICACIÓN DEL ACCIDENTE
A	SALIDA DEL CAMINO	J	COLISIÓN CON BICICLETA
B	VOLCADURA	K	COLISIÓN SIN ESPECIFICAR
C	CHOQUE POR ALCANCE	L	COLISIÓN CONTRA VEHÍCULO
D	CHOQUE LATERAL	M	CHOQUE CONTRA SEMOVIENTE
E	CHOQUE CONTRA OBJETO FIJO	N	RELATIVO A LA CARGA
F	CHOQUE FRONTAL	O	OTROS
G	COLISIÓN CON MOTOCICLETA		- COLISIÓN CONTRA JINETE - CHOQUE CONTRA OTROS OBJETOS - CAIDA DE PASAJERO - DESPRENDIMIENTO DE EJE/NEUMÁTICO - INCENDIO - SIN DATO
H	ATROPELLAMIENTO		

ACCIDENTES EQUIVALENTES

🚶	UN MUERTO = 6 ACCIDENTES
Δ	UN HERIDO = 2 ACCIDENTES

ACCIDENTES POR KILÓMETRO

2018

TAMAULIPAS

CARRETERA Y TRAMO: Matamoros - Reynosa (Cuota) INICIA EN KM: 26+500 FINALIZA EN KM: 71+000

SALDOS					CAUSAS					KILÓMETRO
1	2	0	60,000		1	0	0	0	0	70
										75
										80
										85
										90
										95
										100
										105
										110
ACCIDENTES	MUERTOS	HERIDOS	DAÑOS	MATERIALES	CONDUCTOR	VEHÍCULO	CAMINO	GANADO	A. NATURAL	



5 10 15 20 25 30 35 40 45 50 55 60 65 70 75 80 85 90

NÚMERO Y CLASIFICACIÓN DE ACCIDENTES

CLAVE	CLASIFICACIÓN DEL ACCIDENTE	CLAVE	CLASIFICACIÓN DEL ACCIDENTE
A	SALIDA DEL CAMINO	J	COLISIÓN CON BICICLETA
B	VOLCADURA	K	COLISIÓN SIN ESPECIFICAR
C	CHOQUE POR ALCANCE	L	COLISIÓN CONTRA VEHÍCULO
D	CHOQUE LATERAL	M	CHOQUE CONTRA SEMOVIENTE
E	CHOQUE CONTRA OBJETO FIJO	N	RELATIVO A LA CARGA
F	CHOQUE FRONTAL	O	OTROS
G	COLISIÓN CON MOTOCICLETA		- COLISIÓN CONTRA JINETE - CHOQUE CONTRA OTROS OBJETOS
H	ATROPELLAMIENTO		- CAIDA DE PASAJERO - DESPRENDIMIENTO DE EJE/NEUMÁTICO
			- INCENDIO - SIN DATO

ACCIDENTES EQUIVALENTES

♿	UN MUERTO = 6 ACCIDENTES
Δ	UN HERIDO = 2 ACCIDENTES

ACCIDENTES POR KILÓMETRO

2018

TAMAULIPAS

CARRETERA Y TRAMO: Monterrey - Mier Lim. Edos. N.L./Tamps. - Mier INICIA EN KM: 131+800 FINALIZA EN KM: 155+600

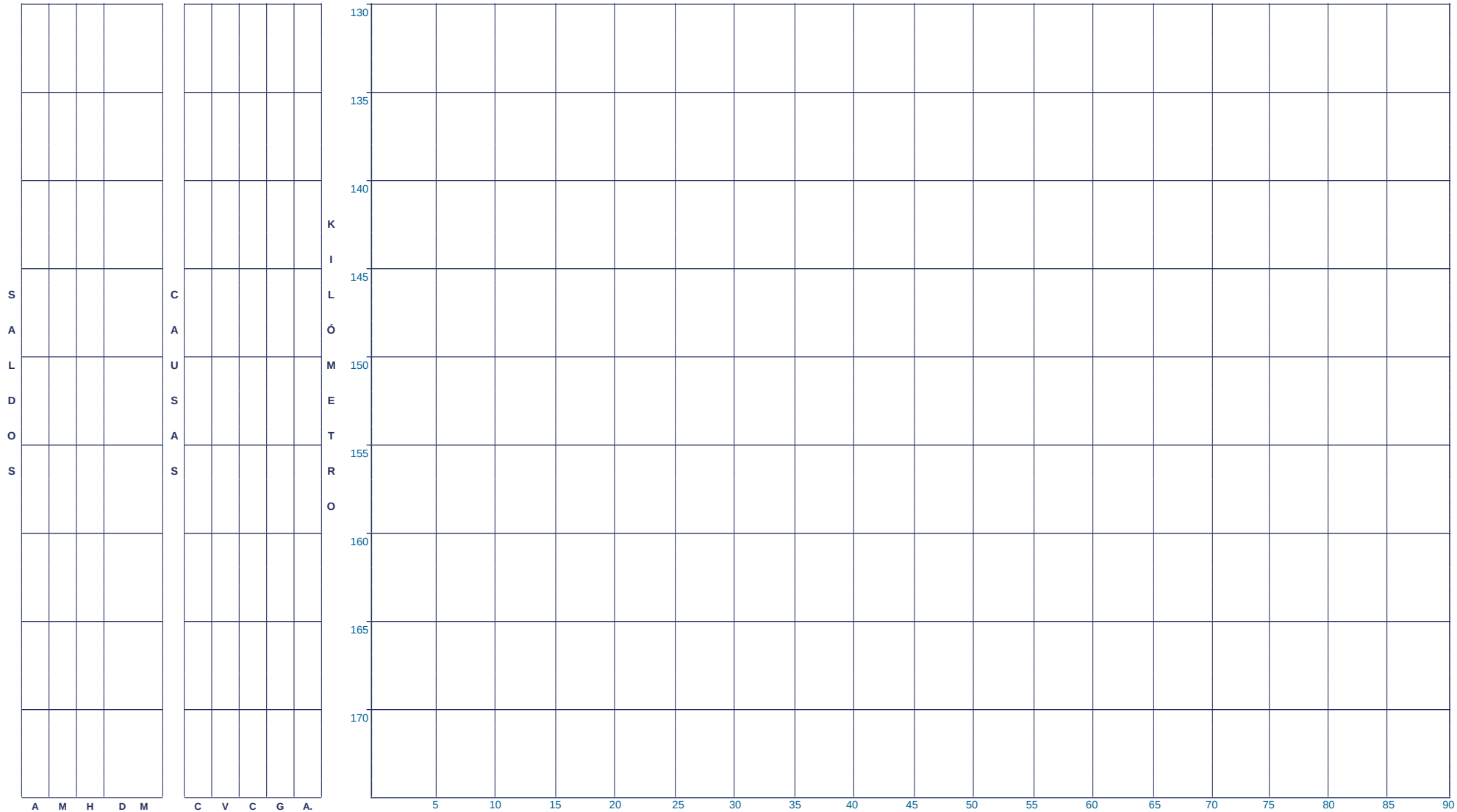

CLAVE	CLASIFICACIÓN DEL ACCIDENTE	CLAVE	CLASIFICACIÓN DEL ACCIDENTE
A	SALIDA DEL CAMINO	J	COLISIÓN CON BICICLETA
B	VOLCADURA	K	COLISIÓN SIN ESPECIFICAR
C	CHOQUE POR ALCANCE	L	COLISIÓN CONTRA VEHÍCULO
D	CHOQUE LATERAL	M	CHOQUE CONTRA SEMOVIENTE
E	CHOQUE CONTRA OBJETO FIJO	N	RELATIVO A LA CARGA
F	CHOQUE FRONTAL	O	OTROS
G	COLISIÓN CON MOTOCICLETA		- COLISIÓN CONTRA JINETE - CHOQUE CONTRA OTROS OBJETOS
H	ATROPELLAMIENTO		- CAIDA DE PASAJERO - DESPRENDIMIENTO DE EJE/NEUMÁTICO
			- INCENDIO - SIN DATO

ACCIDENTES EQUIVALENTES

ⱥ UN MUERTO = 6 ACCIDENTES

Δ UN HERIDO = 2 ACCIDENTES

ACCIDENTES POR KILÓMETRO

2018

TAMAULIPAS

CARRETERA Y TRAMO: Monterrey - Nuevo Laredo (Libre) Lim. Edos. N.L./Tamps. - Nuevo Laredo INICIA EN KM: 186+120 FINALIZA EN KM: 228+000

KILÓMETRO	ACCIDENTES	MUERTOS	HERIDOS	DAÑOS	MATERIALES	CONDUCTOR	VEHÍCULO	CAMINO	GANADO	A. NATURAL
185	1	0	2	100,000		1	0	0	0	0
190	1	0	3	400,000		1	0	0	0	0
195	2	0	1	2,430,000		2	0	0	0	0
200										
205										
210										
215										
220										
225										



NÚMERO Y CLASIFICACIÓN DE ACCIDENTES

CLAVE	CLASIFICACIÓN DEL ACCIDENTE	CLAVE	CLASIFICACIÓN DEL ACCIDENTE
A	SALIDA DEL CAMINO	J	COLISIÓN CON BICICLETA
B	VOLCADURA	K	COLISIÓN SIN ESPECIFICAR
C	CHOQUE POR ALCANCE	L	COLISIÓN CONTRA VEHÍCULO
D	CHOQUE LATERAL	M	CHOQUE CONTRA SEMOVIENTE
E	CHOQUE CONTRA OBJETO FIJO	N	RELATIVO A LA CARGA
F	CHOQUE FRONTAL	O	OTROS
G	COLISIÓN CON MOTOCICLETA		- COLISIÓN CONTRA JINETE - CHOQUE CONTRA OTROS OBJETOS - CAIDA DE PASAJERO - DESPRENDIMIENTO DE EJE/NEUMÁTICO - INCENDIO - SIN DATO
H	ATROPELLAMIENTO		

ACCIDENTES EQUIVALENTES

♿	UN MUERTO = 6 ACCIDENTES
Δ	UN HERIDO = 2 ACCIDENTES

ACCIDENTES POR KILÓMETRO

2018

TAMAULIPAS

CARRETERA Y TRAMO: Monterrey - Reynosa (Libre) Lim. Edos. N.L./Tamps. - Reynosa INICIA EN KM: 181+100 FINALIZA EN KM: 214+000

SALDOS				CAUSAS					KILÓMETRO
ACCIDENTES	MUERTOS	HERIDOS	DAÑOS MATERIALES	CONDUCTOR	VEHÍCULO	CAMINO	GANADO	A. NATURAL	
1	0	2	25,000	0	0	0	1	0	M Δ Δ Δ Δ
1	1	0	20,000	1	0	0	0	0	D ♱ ♱ ♱ ♱ ♱ ♱
1	0	1	28,000	1	0	0	0	0	F Δ Δ

180 185 190 195 200 205 210 215 220

5 10 15 20 25 30 35 40 45 50 55 60 65 70 75 80 85 90

NÚMERO Y CLASIFICACIÓN DE ACCIDENTES

CLAVE	CLASIFICACIÓN DEL ACCIDENTE	CLAVE	CLASIFICACIÓN DEL ACCIDENTE
A	SALIDA DEL CAMINO	J	COLISIÓN CON BICICLETA
B	VOLCADURA	K	COLISIÓN SIN ESPECIFICAR
C	CHOQUE POR ALCANCE	L	COLISIÓN CONTRA VEHÍCULO
D	CHOQUE LATERAL	M	CHOQUE CONTRA SEMOVIENTE
E	CHOQUE CONTRA OBJETO FIJO	N	RELATIVO A LA CARGA
F	CHOQUE FRONTAL	O	OTROS
G	COLISIÓN CON MOTOCICLETA		- COLISIÓN CONTRA JINETE - CHOQUE CONTRA OTROS OBJETOS
H	ATROPELLAMIENTO		- CAIDA DE PASAJERO - DESPRENDIMIENTO DE EJE/NEUMÁTICO
			- INCENDIO - SIN DATO

ACCIDENTES EQUIVALENTES

♱ UN MUERTO = 6 ACCIDENTES

Δ UN HERIDO = 2 ACCIDENTES

ACCIDENTES POR KILÓMETRO

2018

TAMAULIPAS

CARRETERA Y TRAMO: Nuevo Laredo - Piedras Negras Nuevo Laredo - Lim. Edos. Tamps./N.L. INICIA EN KM: 0+000 FINALIZA EN KM: 31+100

SALDOS					CAUSAS					KILÓMETRO
ACCIDENTES	MUERTOS	HERIDOS	DAÑOS	MATERIALES	CONDUCTOR	VEHÍCULO	CAMINO	GANADO	A. NATURAL	
1	0	2	40,000		1	0	1	0	1	A Δ Δ Δ Δ

0 5 10 15 20 25 30 35 40

5 10 15 20 25 30 35 40 45 50 55 60 65 70 75 80 85 90

NÚMERO Y CLASIFICACIÓN DE ACCIDENTES

CLAVE	CLASIFICACIÓN DEL ACCIDENTE
A	SALIDA DEL CAMINO
B	VOLCADURA
C	CHOQUE POR ALCANCE
D	CHOQUE LATERAL
E	CHOQUE CONTRA OBJETO FIJO
F	CHOQUE FRONTAL
G	COLISIÓN CON MOTOCICLETA
H	ATROPELLAMIENTO

CLAVE	CLASIFICACIÓN DEL ACCIDENTE
J	COLISIÓN CON BICICLETA
K	COLISIÓN SIN ESPECIFICAR
L	COLISIÓN CONTRA VEHÍCULO
M	CHOQUE CONTRA SEMOVIENTE
N	RELATIVO A LA CARGA
O	OTROS

- COLISIÓN CONTRA JINETE
- CAIDA DE PASAJERO
- INCENDIO
- CHOQUE CONTRA OTROS OBJETOS
- DESPRENDIMIENTO DE EJE/NEUMÁTICO
- SIN DATO

ACCIDENTES EQUIVALENTES

♿	UN MUERTO = 6 ACCIDENTES
Δ	UN HERIDO = 2 ACCIDENTES

ACCIDENTES POR KILÓMETRO

2018

TAMAULIPAS

CARRETERA Y TRAMO: Paras - Nueva Ciudad Guerrero Lim. Edos. N.L./Tamps. - T. C. (Reynosa - (T. C. Monterrey - Nuevo Laredo)) **INICIA EN KM: 13+100** **FINALIZA EN KM: 30+100**

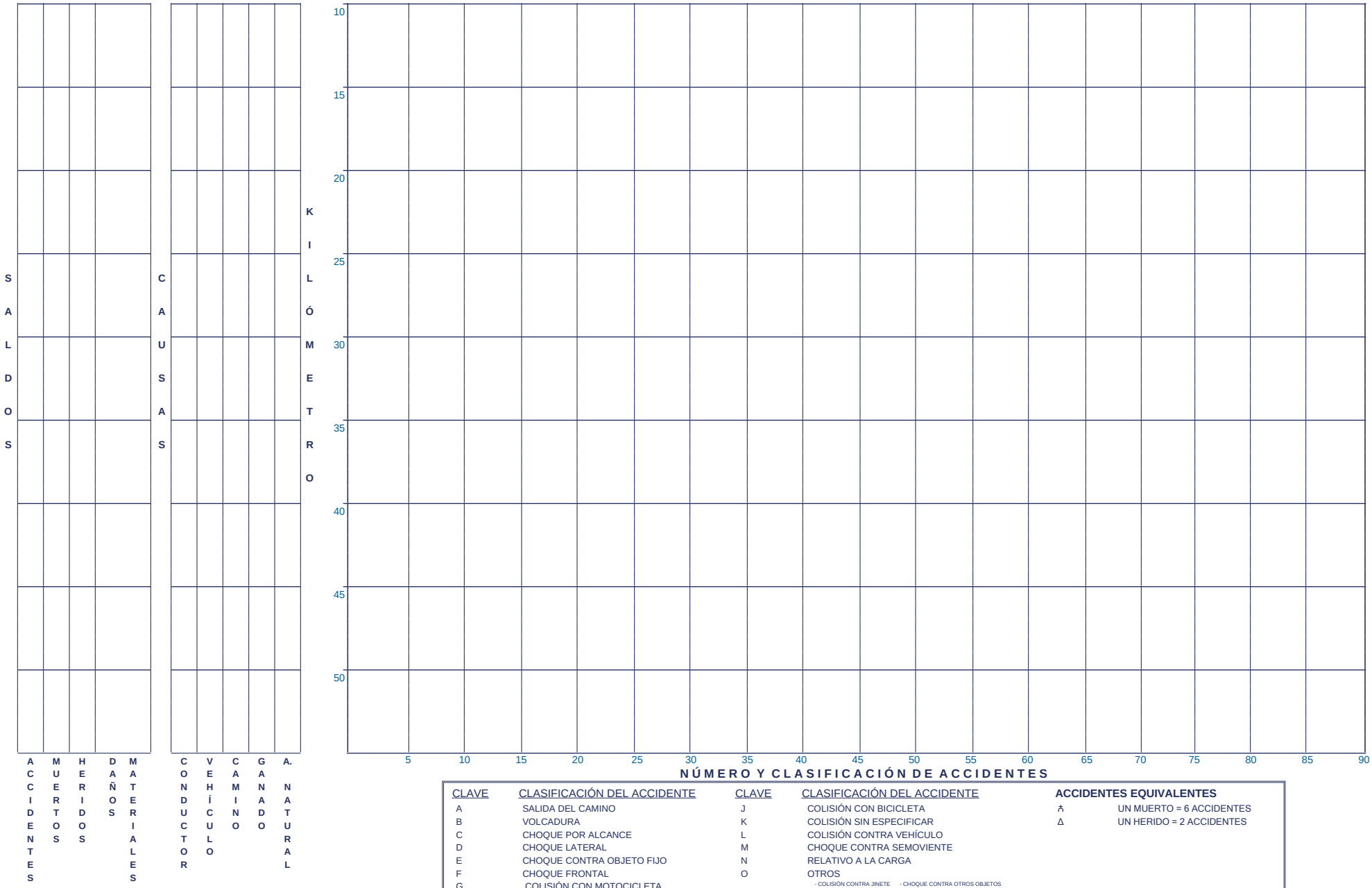

CLAVE	CLASIFICACIÓN DEL ACCIDENTE	CLAVE	CLASIFICACIÓN DEL ACCIDENTE
A	SALIDA DEL CAMINO	J	COLISIÓN CON BICICLETA
B	VOLCADURA	K	COLISIÓN SIN ESPECIFICAR
C	CHOQUE POR ALCANCE	L	COLISIÓN CONTRA VEHÍCULO
D	CHOQUE LATERAL	M	CHOQUE CONTRA SEMOVIENTE
E	CHOQUE CONTRA OBJETO FIJO	N	RELATIVO A LA CARGA
F	CHOQUE FRONTAL	O	OTROS
G	COLISIÓN CON MOTOCICLETA		- COLISIÓN CONTRA JINETE - CHOQUE CONTRA OTROS OBJETOS
H	ATROPELLAMIENTO		- CAIDA DE PASAJERO - DESPRENDIMIENTO DE EJE/NEUMÁTICO
			- INCENDIO - SIN DATO

ACCIDENTES EQUIVALENTES

♱	UN MUERTO = 6 ACCIDENTES
Δ	UN HERIDO = 2 ACCIDENTES

ACCIDENTES POR KILÓMETRO

2018

TAMAULIPAS

CARRETERA Y TRAMO: Petrocel - Puerto Industrial Altamira INICIA EN KM: 0+000 FINALIZA EN KM: 14+000

SALDOS					CAUSAS					KILÓMETRO
ACCIDENTES	MUERTOS	HERIDOS	DAÑOS	MATERIALES	CONDUCTOR	VEHÍCULO	CAMINO	GANADO	A. NATURAL	
1	0	0	21,000		1	0	0	0	0	5
2	0	2	201,500		1	1	0	0	0	5
1	0	0	30,000		1	0	0	0	0	10

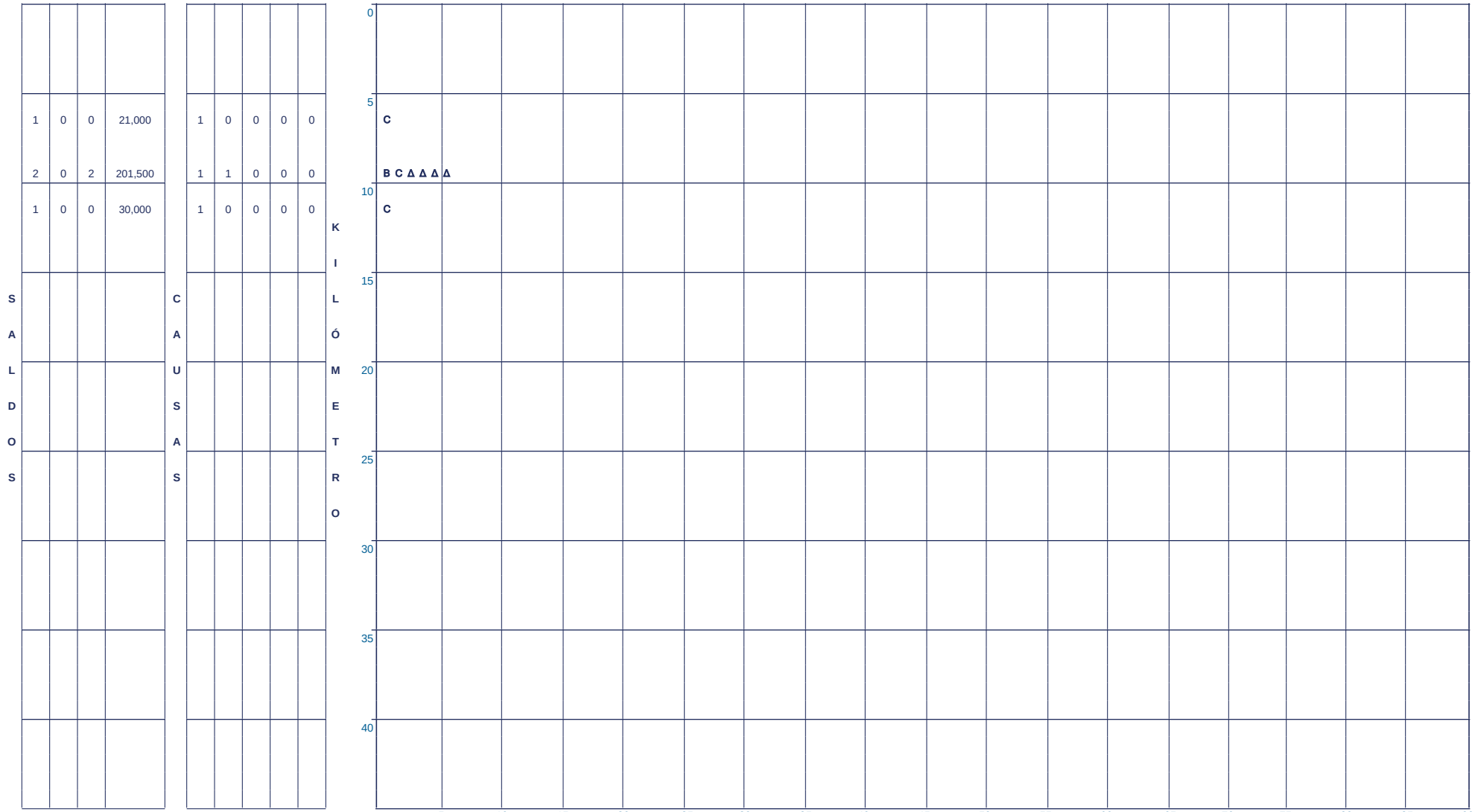

CLAVE	CLASIFICACIÓN DEL ACCIDENTE	CLAVE	CLASIFICACIÓN DEL ACCIDENTE
A	SALIDA DEL CAMINO	J	COLISIÓN CON BICICLETA
B	VOLCADURA	K	COLISIÓN SIN ESPECIFICAR
C	CHOQUE POR ALCANCE	L	COLISIÓN CONTRA VEHÍCULO
D	CHOQUE LATERAL	M	CHOQUE CONTRA SEMOVIENTE
E	CHOQUE CONTRA OBJETO FIJO	N	RELATIVO A LA CARGA
F	CHOQUE FRONTAL	O	OTROS
G	COLISIÓN CON MOTOCICLETA		- COLISIÓN CONTRA JINETE - CHOQUE CONTRA OTROS OBJETOS
H	ATROPELLAMIENTO		- CAIDA DE PASAJERO - DESPRENDIMIENTO DE EJE/NEUMÁTICO
			- INCENDIO - SIN DATO

ACCIDENTES EQUIVALENTES

☠	UN MUERTO = 6 ACCIDENTES
Δ	UN HERIDO = 2 ACCIDENTES

ACCIDENTES POR KILÓMETRO

2018

TAMAULIPAS

CARRETERA Y TRAMO: Potrero Nuevo - Rancho el Mezquital (Estatal Libre) INICIA EN KM: 0+000 FINALIZA EN KM: 62+500

SALDOS	CAUSAS	KILÓMETRO
ACCIDENTES / MUERTOS / HERIDOS / DAÑOS / MATERIALES	CONDUCTOR / VEHÍCULO / CAMINO / GANADO / A. NATURAL	
1 1 0 25,000	1 0 0 0 0	20
1 1 0 50,000	1 0 0 0 0	25
1 1 0 17,000	1 0 0 0 0	25



CLAVE	CLASIFICACIÓN DEL ACCIDENTE	CLAVE	CLASIFICACIÓN DEL ACCIDENTE
A	SALIDA DEL CAMINO	J	COLISIÓN CON BICICLETA
B	VOLCADURA	K	COLISIÓN SIN ESPECIFICAR
C	CHOQUE POR ALCANCE	L	COLISIÓN CONTRA VEHÍCULO
D	CHOQUE LATERAL	M	CHOQUE CONTRA SEMOVIENTE
E	CHOQUE CONTRA OBJETO FIJO	N	RELATIVO A LA CARGA
F	CHOQUE FRONTAL	O	OTROS
G	COLISIÓN CON MOTOCICLETA		- COLISIÓN CONTRA JINETE - CHOQUE CONTRA OTROS OBJETOS
H	ATROPELLAMIENTO		- CAIDA DE PASAJERO - DESPRENDIMIENTO DE EJE/NEUMÁTICO
			- INCENDIO - SIN DATO

ACCIDENTES EQUIVALENTES

- UN MUERTO = 6 ACCIDENTES
- Δ UN HERIDO = 2 ACCIDENTES

ACCIDENTES POR KILÓMETRO

2018

TAMAULIPAS

CARRETERA Y TRAMO: Potrero Nuevo - Rancho el Mezquital (Estatal Libre) INICIA EN KM: 0+000 FINALIZA EN KM: 62+500

SALDOS					CAUSAS					KILÓMETRO
ACCIDENTES	MUERTOS	HERIDOS	DAÑOS	MATERIALES	CONDUCTOR	VEHÍCULO	CAMINO	GANADO	A. NATURAL	
1	1	0	50,000		1	0	0	0	0	45
										50
										55
										60
										65
										70
										75
										80
										85

5 10 15 20 25 30 35 40 45 50 55 60 65 70 75 80 85 90

NÚMERO Y CLASIFICACIÓN DE ACCIDENTES

CLAVE	CLASIFICACIÓN DEL ACCIDENTE	CLAVE	CLASIFICACIÓN DEL ACCIDENTE
A	SALIDA DEL CAMINO	J	COLISIÓN CON BICICLETA
B	VOLCADURA	K	COLISIÓN SIN ESPECIFICAR
C	CHOQUE POR ALCANCE	L	COLISIÓN CONTRA VEHÍCULO
D	CHOQUE LATERAL	M	CHOQUE CONTRA SEMOVIENTE
E	CHOQUE CONTRA OBJETO FIJO	N	RELATIVO A LA CARGA
F	CHOQUE FRONTAL	O	OTROS
G	COLISIÓN CON MOTOCICLETA		- COLISIÓN CONTRA JINETE - CHOQUE CONTRA OTROS OBJETOS
H	ATROPELLAMIENTO		- CAIDA DE PASAJERO - DESPRENDIMIENTO DE EJE/NEUMÁTICO
			- INCENDIO - SIN DATO

ACCIDENTES EQUIVALENTES

♿	UN MUERTO = 6 ACCIDENTES
Δ	UN HERIDO = 2 ACCIDENTES

ACCIDENTES POR KILÓMETRO

2018

TAMAULIPAS

CARRETERA Y TRAMO: Ramal a Puente Internacional Nuevo Progreso INICIA EN KM: 0+000 FINALIZA EN KM: 15+000

ACCIDENTES	MUERTOS	HERIDOS	DAÑOS	MATERIALES
1	0	0	60,000	

CONDUCTOR	VEHÍCULO	CAMINO	GANADO	A. NATURAL
1	0	0	0	0

SALDOS

CAUSAS



CLAVE	CLASIFICACIÓN DEL ACCIDENTE
A	SALIDA DEL CAMINO
B	VOLCADURA
C	CHOQUE POR ALCANCE
D	CHOQUE LATERAL
E	CHOQUE CONTRA OBJETO FIJO
F	CHOQUE FRONTAL
G	COLISIÓN CON MOTOCICLETA
H	ATROPELLAMIENTO

CLAVE	CLASIFICACIÓN DEL ACCIDENTE
J	COLISIÓN CON BICICLETA
K	COLISIÓN SIN ESPECIFICAR
L	COLISIÓN CONTRA VEHÍCULO
M	CHOQUE CONTRA SEMOVIENTE
N	RELATIVO A LA CARGA
O	OTROS

- COLISIÓN CONTRA JINETE
- CAIDA DE PASAJERO
- INCENDIO
- CHOQUE CONTRA OTROS OBJETOS
- DESPRENDIMIENTO DE EJE/NEUMÁTICO
- SIN DATO

ACCIDENTES EQUIVALENTES

☠	UN MUERTO = 6 ACCIDENTES
Δ	UN HERIDO = 2 ACCIDENTES

ACCIDENTES POR KILÓMETRO

2018

TAMAULIPAS

CARRETERA Y TRAMO: Ramal de Acceso a Puente Anzaldúas INICIA EN KM: 0+000 FINALIZA EN KM: 10+380

SALDOS					CAUSAS					KILÓMETRO
ACCIDENTES	MUERTOS	HERIDOS	DAÑOS	MATERIALES	CONDUCTOR	VEHÍCULO	CAMINO	GANADO	A. NATURAL	
										0
1	2	0	40,000		1	0	0	0	0	5
										10
										15
										20
										25
										30
										35
										40

F

5 10 15 20 25 30 35 40 45 50 55 60 65 70 75 80 85 90

NÚMERO Y CLASIFICACIÓN DE ACCIDENTES

CLAVE	CLASIFICACIÓN DEL ACCIDENTE	CLAVE	CLASIFICACIÓN DEL ACCIDENTE
A	SALIDA DEL CAMINO	J	COLISIÓN CON BICICLETA
B	VOLCADURA	K	COLISIÓN SIN ESPECIFICAR
C	CHOQUE POR ALCANCE	L	COLISIÓN CONTRA VEHÍCULO
D	CHOQUE LATERAL	M	CHOQUE CONTRA SEMOVIENTE
E	CHOQUE CONTRA OBJETO FIJO	N	RELATIVO A LA CARGA
F	CHOQUE FRONTAL	O	OTROS
G	COLISIÓN CON MOTOCICLETA		- COLISIÓN CONTRA JINETE - CHOQUE CONTRA OTROS OBJETOS
H	ATROPELLAMIENTO		- CAIDA DE PASAJERO - DESPRENDIMIENTO DE EJE/NEUMÁTICO
			- INCENDIO - SIN DATO

ACCIDENTES EQUIVALENTES

ⱥ UN MUERTO = 6 ACCIDENTES

Δ UN HERIDO = 2 ACCIDENTES

ACCIDENTES POR KILÓMETRO

2018

TAMAULIPAS

CARRETERA Y TRAMO: Ramal de Acceso a Puente Internacional Laredo III T. C. (Nuevo Laredo - Piedras Negras) - Pte. Int. Nuevo Laredo III **INICIA EN KM: 0+000** **FINALIZA EN KM: 5+950**

ACCIDENTES	MUERTOS	HERIDOS	DAÑOS	MATERIALES
1	0	1	50,000	

CONDUCTOR	VEHÍCULO	CAMINO	GANADO	A. NATURAL
1	0	0	0	0

SALDOS

CAUSAS

KILÓMETRO



CLAVE	CLASIFICACIÓN DEL ACCIDENTE
A	SALIDA DEL CAMINO
B	VOLCADURA
C	CHOQUE POR ALCANCE
D	CHOQUE LATERAL
E	CHOQUE CONTRA OBJETO FIJO
F	CHOQUE FRONTAL
G	COLISIÓN CON MOTOCICLETA
H	ATROPELLAMIENTO

CLAVE	CLASIFICACIÓN DEL ACCIDENTE
J	COLISIÓN CON BICICLETA
K	COLISIÓN SIN ESPECIFICAR
L	COLISIÓN CONTRA VEHÍCULO
M	CHOQUE CONTRA SEMOVIENTE
N	RELATIVO A LA CARGA
O	OTROS

- COLISIÓN CONTRA JINETE
- CAIDA DE PASAJERO
- INCENDIO
- CHOQUE CONTRA OTROS OBJETOS
- DESPRENDIMIENTO DE EJE/NEUMÁTICO
- SIN DATO

ACCIDENTES EQUIVALENTES

☠	UN MUERTO = 6 ACCIDENTES
Δ	UN HERIDO = 2 ACCIDENTES

ACCIDENTES POR KILÓMETRO

2018

TAMAULIPAS

CARRETERA Y TRAMO: Reynosa - Nuevo Laredo INICIA EN KM: 0+000 FINALIZA EN KM: 221+080

KILÓMETRO	SALDOS					CAUSAS					
	ACCIDENTES	MUERTOS	HERIDOS	DAÑOS	MATERIALES	CONDUCTOR	VEHÍCULO	CAMINO	GANADO	A. NATURAL
20	1	0	1	13,000		1	0	0	0	0
30	1	0	0	60,000		1	0	0	0	0
35	1	0	0	50,000		1	0	0	0	0



CLAVE	CLASIFICACIÓN DEL ACCIDENTE
A	SALIDA DEL CAMINO
B	VOLCADURA
C	CHOQUE POR ALCANCE
D	CHOQUE LATERAL
E	CHOQUE CONTRA OBJETO FIJO
F	CHOQUE FRONTAL
G	COLISIÓN CON MOTOCICLETA
H	ATROPELLAMIENTO

CLAVE	CLASIFICACIÓN DEL ACCIDENTE
J	COLISIÓN CON BICICLETA
K	COLISIÓN SIN ESPECIFICAR
L	COLISIÓN CONTRA VEHÍCULO
M	CHOQUE CONTRA SEMOVIENTE
N	RELATIVO A LA CARGA
O	OTROS

- COLISIÓN CONTRA JINETE
- CAIDA DE PASAJERO
- INCENDIO
- CHOQUE CONTRA OTROS OBJETOS
- DESPRENDIMIENTO DE EJE/NEUMÁTICO
- SIN DATO

ACCIDENTES EQUIVALENTES

♿	UN MUERTO = 6 ACCIDENTES
Δ	UN HERIDO = 2 ACCIDENTES

ACCIDENTES POR KILÓMETRO

2018

TAMAULIPAS

CARRETERA Y TRAMO: Reynosa - Nuevo Laredo INICIA EN KM: 0+000 FINALIZA EN KM: 221+080

SALDOS	ACCIDENTES	MUERTOS	HERIDOS	DAÑOS	MATERIALES
	1	0	6	100,000	
	2	0	0	105,000	
	1	1	0	90,000	
	1 1	1 2	0 0	80,000 90,000	
	1	0	1	30,000	

CAUSAS	CONDUCTOR	VEHÍCULO	CAMINO	GANADO	A. NATURAL
	1	0	0	0	1
	2	0	1	0	0
	1	0	0	0	0
	1 1	0 0	0 0	0 0	0 0
	1	0	0	0	0



CLAVE	CLASIFICACIÓN DEL ACCIDENTE
A	SALIDA DEL CAMINO
B	VOLCADURA
C	CHOQUE POR ALCANCE
D	CHOQUE LATERAL
E	CHOQUE CONTRA OBJETO FIJO
F	CHOQUE FRONTAL
G	COLISIÓN CON MOTOCICLETA
H	ATROPELLAMIENTO

CLAVE	CLASIFICACIÓN DEL ACCIDENTE
J	COLISIÓN CON BICICLETA
K	COLISIÓN SIN ESPECIFICAR
L	COLISIÓN CONTRA VEHÍCULO
M	CHOQUE CONTRA SEMOVIENTE
N	RELATIVO A LA CARGA
O	OTROS

- COLISIÓN CONTRA JINETE
- CAIDA DE PASAJERO
- INCENDIO
- CHOQUE CONTRA OTROS OBJETOS
- DESPRENDIMIENTO DE EJE/NEUMÁTICO
- SIN DATO

ACCIDENTES EQUIVALENTES

Ѧ UN MUERTO = 6 ACCIDENTES

Δ UN HERIDO = 2 ACCIDENTES

ACCIDENTES POR KILÓMETRO

2018

TAMAULIPAS

CARRETERA Y TRAMO: Reynosa - Nuevo Laredo INICIA EN KM: 0+000 FINALIZA EN KM: 221+080

SALDOS	ACCIDENTES	MUERTOS	HERIDOS	DAÑOS	MATERIALES
	1	1	0	20,000	

CAUSAS	CONDUCTOR	VEHÍCULO	CAMINO	GANADO	A. NATURAL
	0	0	0	0	0



NÚMERO Y CLASIFICACIÓN DE ACCIDENTES

CLAVE	CLASIFICACIÓN DEL ACCIDENTE	CLAVE	CLASIFICACIÓN DEL ACCIDENTE
A	SALIDA DEL CAMINO	J	COLISIÓN CON BICICLETA
B	VOLCADURA	K	COLISIÓN SIN ESPECIFICAR
C	CHOQUE POR ALCANCE	L	COLISIÓN CONTRA VEHÍCULO
D	CHOQUE LATERAL	M	CHOQUE CONTRA SEMOVIENTE
E	CHOQUE CONTRA OBJETO FIJO	N	RELATIVO A LA CARGA
F	CHOQUE FRONTAL	O	OTROS
G	COLISIÓN CON MOTOCICLETA		- COLISIÓN CONTRA JINETE - CHOQUE CONTRA OTROS OBJETOS
H	ATROPELLAMIENTO		- CAIDA DE PASAJERO - DESPRENDIMIENTO DE EJE/NEUMÁTICO
			- INCENDIO - SIN DATO

ACCIDENTES EQUIVALENTES

♿	UN MUERTO = 6 ACCIDENTES
Δ	UN HERIDO = 2 ACCIDENTES

ACCIDENTES POR KILÓMETRO

2018

TAMAULIPAS

CARRETERA Y TRAMO: Reynosa - Nuevo Laredo INICIA EN KM: 0+000 FINALIZA EN KM: 221+080

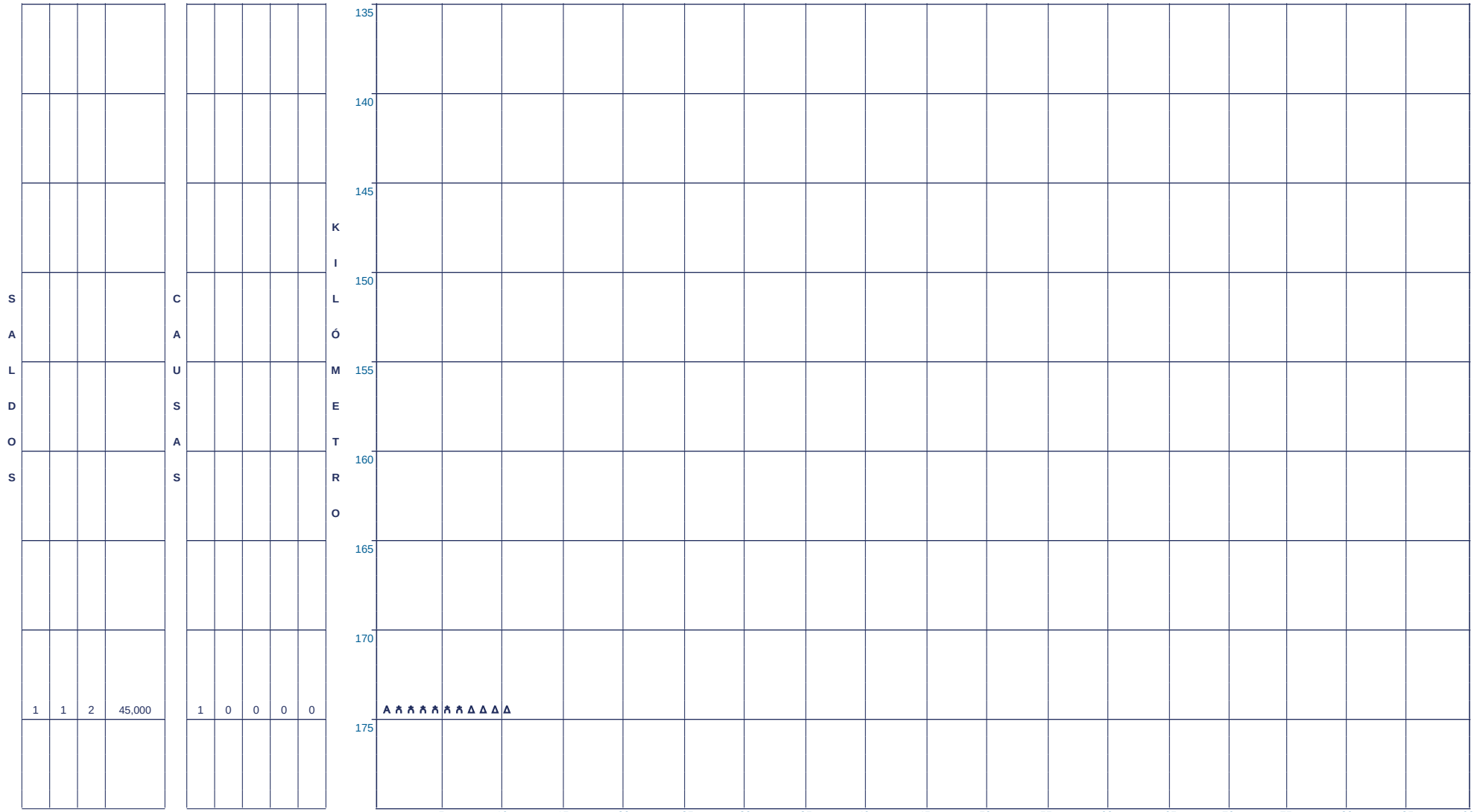

CLAVE	CLASIFICACIÓN DEL ACCIDENTE	CLAVE	CLASIFICACIÓN DEL ACCIDENTE
A	SALIDA DEL CAMINO	J	COLISIÓN CON BICICLETA
B	VOLCADURA	K	COLISIÓN SIN ESPECIFICAR
C	CHOQUE POR ALCANCE	L	COLISIÓN CONTRA VEHÍCULO
D	CHOQUE LATERAL	M	CHOQUE CONTRA SEMOVIENTE
E	CHOQUE CONTRA OBJETO FIJO	N	RELATIVO A LA CARGA
F	CHOQUE FRONTAL	O	OTROS
G	COLISIÓN CON MOTOCICLETA		- COLISIÓN CONTRA JINETE - CHOQUE CONTRA OTROS OBJETOS
H	ATROPELLAMIENTO		- CAIDA DE PASAJERO - DESPRENDIMIENTO DE EJE/NEUMÁTICO
			- INCENDIO - SIN DATO

ACCIDENTES EQUIVALENTES

- UN MUERTO = 6 ACCIDENTES
- Δ UN HERIDO = 2 ACCIDENTES

ACCIDENTES POR KILÓMETRO

2018

TAMAULIPAS

CARRETERA Y TRAMO: Reynosa - Nuevo Laredo INICIA EN KM: 0+000 FINALIZA EN KM: 221+080

KILÓMETRO	SALDOS	CAUSAS	ACCIDENTES	MUERTOS	HERIDOS	DAÑOS	MATERIALES	CONDUCTOR	VEHÍCULO	CAMINO	GANADO	A. NATURAL
200	2	2	1	1	1	50,000		2	0	0	0	0
205	1	1	1	0	2	15,000		1	0	0	0	0
	1	1	1	0	1	40,000		1	0	0	0	0
210	1		1	0	1	25,000		1	0	1	0	1

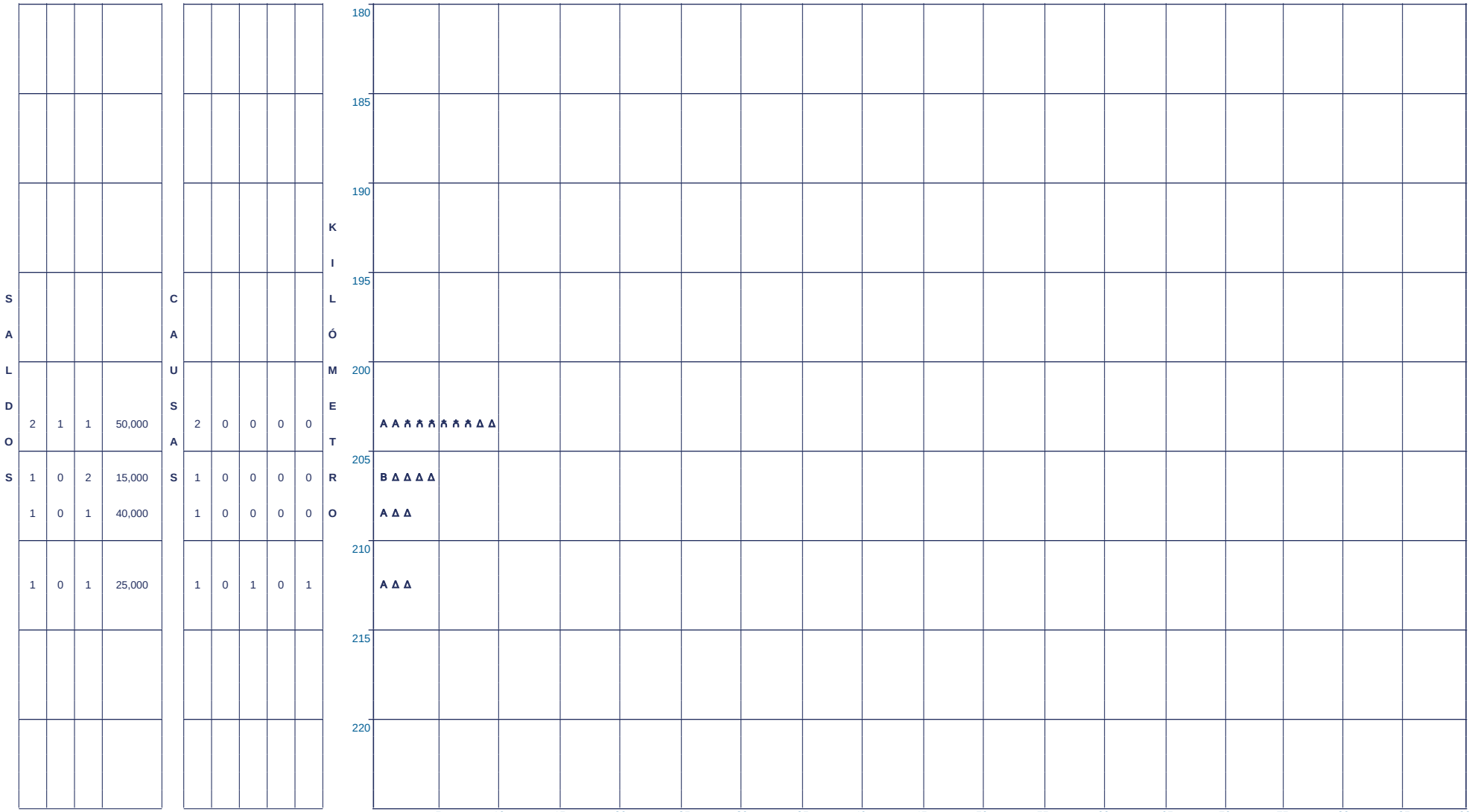

CLAVE	CLASIFICACIÓN DEL ACCIDENTE
A	SALIDA DEL CAMINO
B	VOLCADURA
C	CHOQUE POR ALCANCE
D	CHOQUE LATERAL
E	CHOQUE CONTRA OBJETO FIJO
F	CHOQUE FRONTAL
G	COLISIÓN CON MOTOCICLETA
H	ATROPELLAMIENTO

CLAVE	CLASIFICACIÓN DEL ACCIDENTE
J	COLISIÓN CON BICICLETA
K	COLISIÓN SIN ESPECIFICAR
L	COLISIÓN CONTRA VEHÍCULO
M	CHOQUE CONTRA SEMOVIENTE
N	RELATIVO A LA CARGA
O	OTROS

- COLISIÓN CONTRA JINETE
- CAIDA DE PASAJERO
- INCENDIO
- CHOQUE CONTRA OTROS OBJETOS
- DESPRENDIMIENTO DE EJE/NEUMÁTICO
- SIN DATO

ACCIDENTES EQUIVALENTES

🚶	UN MUERTO = 6 ACCIDENTES
Δ	UN HERIDO = 2 ACCIDENTES

ACCIDENTES POR KILÓMETRO

2018

TAMAULIPAS

CARRETERA Y TRAMO: Santander Jiménez - Ent. El Ojito INICIA EN KM: 0+000 FINALIZA EN KM: 20+500

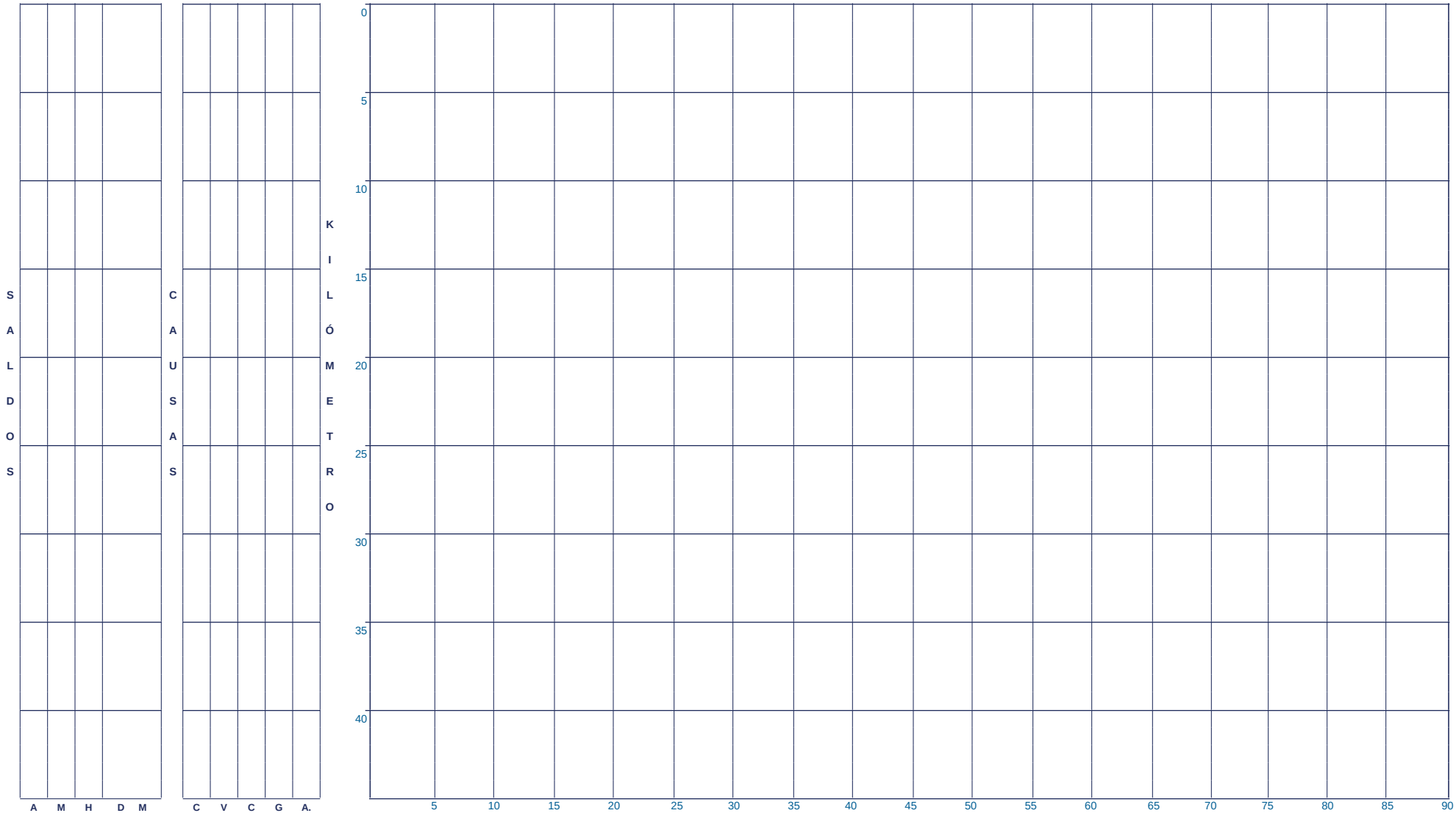

CLAVE	CLASIFICACIÓN DEL ACCIDENTE
A	SALIDA DEL CAMINO
B	VOLCADURA
C	CHOQUE POR ALCANCE
D	CHOQUE LATERAL
E	CHOQUE CONTRA OBJETO FIJO
F	CHOQUE FRONTAL
G	COLISIÓN CON MOTOCICLETA
H	ATROPELLAMIENTO

CLAVE	CLASIFICACIÓN DEL ACCIDENTE
J	COLISIÓN CON BICICLETA
K	COLISIÓN SIN ESPECIFICAR
L	COLISIÓN CONTRA VEHÍCULO
M	CHOQUE CONTRA SEMOVIENTE
N	RELATIVO A LA CARGA
O	OTROS

- COLISIÓN CONTRA JINETE
- CAIDA DE PASAJERO
- INCENDIO
- CHOQUE CONTRA OTROS OBJETOS
- DESPRENDIMIENTO DE EJE/NEUMÁTICO
- SIN DATO

ACCIDENTES EQUIVALENTES

♿	UN MUERTO = 6 ACCIDENTES
Δ	UN HERIDO = 2 ACCIDENTES

ACCIDENTES POR KILÓMETRO

2018

TAMAULIPAS

CARRETERA Y TRAMO: Soto La Marina - La Coma INICIA EN KM: 145+000 FINALIZA EN KM: 232+500

KILÓMETRO	SALDOS				CAUSAS				
	ACCIDENTES	MUERTOS	HERIDOS	DAÑOS MATERIALES	CONDUCTOR	VEHÍCULO	CAMINO	GANADO	A. NATURAL
145									
150	1	0	0	100,000	1	0	0	0	0
155									
160									
165									
170	1	0	0	15,000	1	0	0	0	0
175									
180									
185	1	0	0	15,000	1	0	0	0	1



CLAVE	CLASIFICACIÓN DEL ACCIDENTE
A	SALIDA DEL CAMINO
B	VOLCADURA
C	CHOQUE POR ALCANCE
D	CHOQUE LATERAL
E	CHOQUE CONTRA OBJETO FIJO
F	CHOQUE FRONTAL
G	COLISIÓN CON MOTOCICLETA
H	ATROPELLAMIENTO

CLAVE	CLASIFICACIÓN DEL ACCIDENTE
J	COLISIÓN CON BICICLETA
K	COLISIÓN SIN ESPECIFICAR
L	COLISIÓN CONTRA VEHÍCULO
M	CHOQUE CONTRA SEMOVIENTE
N	RELATIVO A LA CARGA
O	OTROS

- COLISIÓN CONTRA JINETE
- CAIDA DE PASAJERO
- INCENDIO
- CHOQUE CONTRA OTROS OBJETOS
- DESPRENDIMIENTO DE EJE/NEUMÁTICO
- SIN DATO

ACCIDENTES EQUIVALENTES

ⱥ UN MUERTO = 6 ACCIDENTES

Δ UN HERIDO = 2 ACCIDENTES

ACCIDENTES POR KILÓMETRO

2018

TAMAULIPAS

CARRETERA Y TRAMO: Soto La Marina - La Coma INICIA EN KM: 145+000 FINALIZA EN KM: 232+500

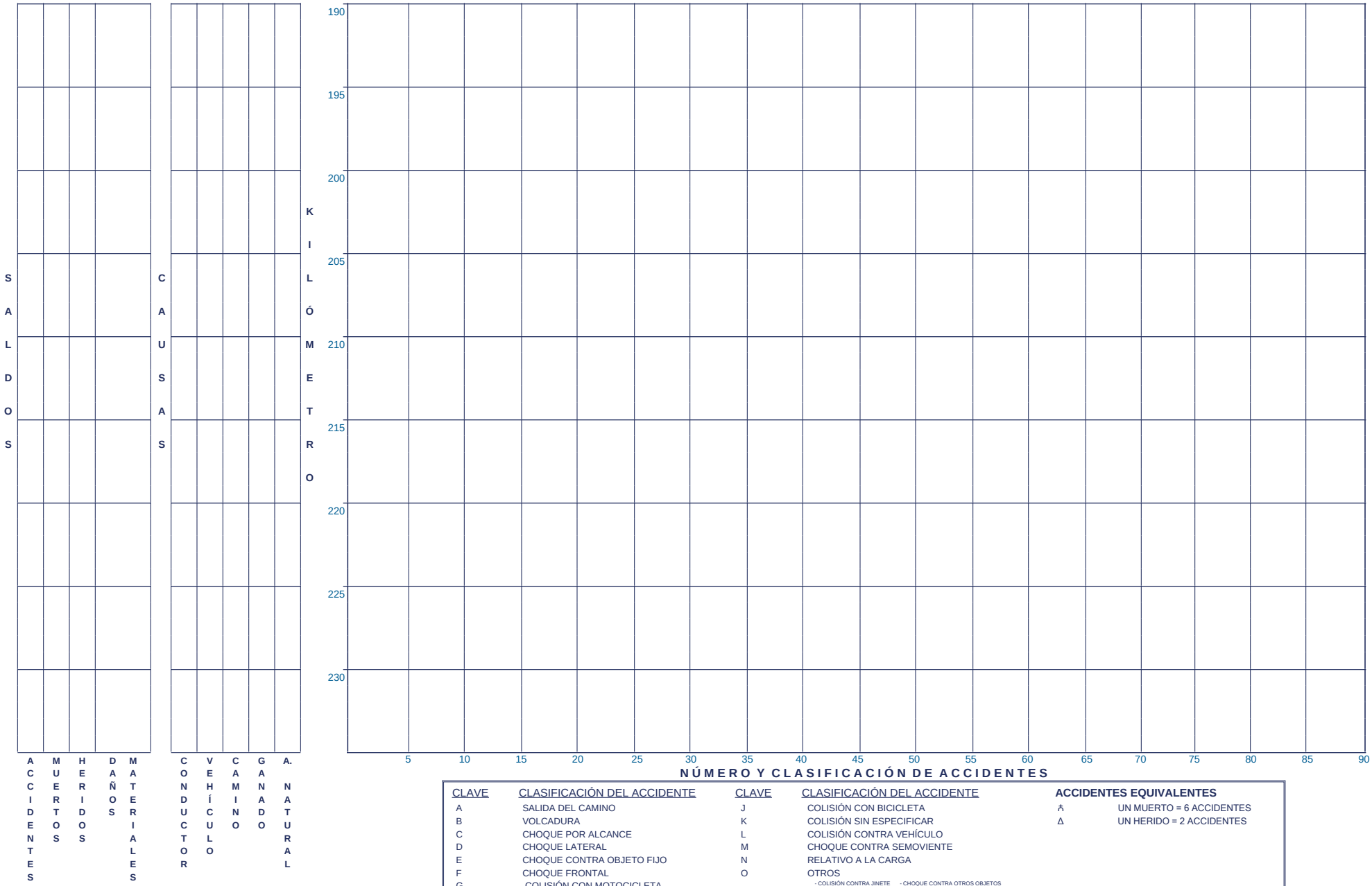

CLAVE	CLASIFICACIÓN DEL ACCIDENTE
A	SALIDA DEL CAMINO
B	VOLCADURA
C	CHOQUE POR ALCANCE
D	CHOQUE LATERAL
E	CHOQUE CONTRA OBJETO FIJO
F	CHOQUE FRONTAL
G	COLISIÓN CON MOTOCICLETA
H	ATROPELLAMIENTO

CLAVE	CLASIFICACIÓN DEL ACCIDENTE
J	COLISIÓN CON BICICLETA
K	COLISIÓN SIN ESPECIFICAR
L	COLISIÓN CONTRA VEHÍCULO
M	CHOQUE CONTRA SEMOVIENTE
N	RELATIVO A LA CARGA
O	OTROS

- COLISIÓN CONTRA JINETE
- CAIDA DE PASAJERO
- INCENDIO
- CHOQUE CONTRA OTROS OBJETOS
- DESPRENDIMIENTO DE EJE/NEUMÁTICO
- SIN DATO

ACCIDENTES EQUIVALENTES

♿	UN MUERTO = 6 ACCIDENTES
Δ	UN HERIDO = 2 ACCIDENTES

ACCIDENTES POR KILÓMETRO

2018

TAMAULIPAS

CARRETERA Y TRAMO: Tampico - Cd. Mante INICIA EN KM: 0+000 FINALIZA EN KM: 153+300

SALDOS				CAUSAS					KILÓMETRO
ACCIDENTES	MUERTOS	HERIDOS	DAÑOS MATERIALES	CONDUCTOR	VEHÍCULO	CAMINO	GANADO	A. NATURAL	
3	0	6	145,000	3	0	0	0	0	25
2	1	1	15,000	2	0	0	0	0	25
2	0	0	75,000	2	0	2	0	1	25
2	0	2	80,000	2	0	2	0	2	30
1	1	0	140,000	1	0	2	0	1	30
2	2	0	110,000	1	1	0	0	0	35
1	0	1	7,000	1	0	2	0	1	35
1	0	0	185,000	1	0	0	0	0	40

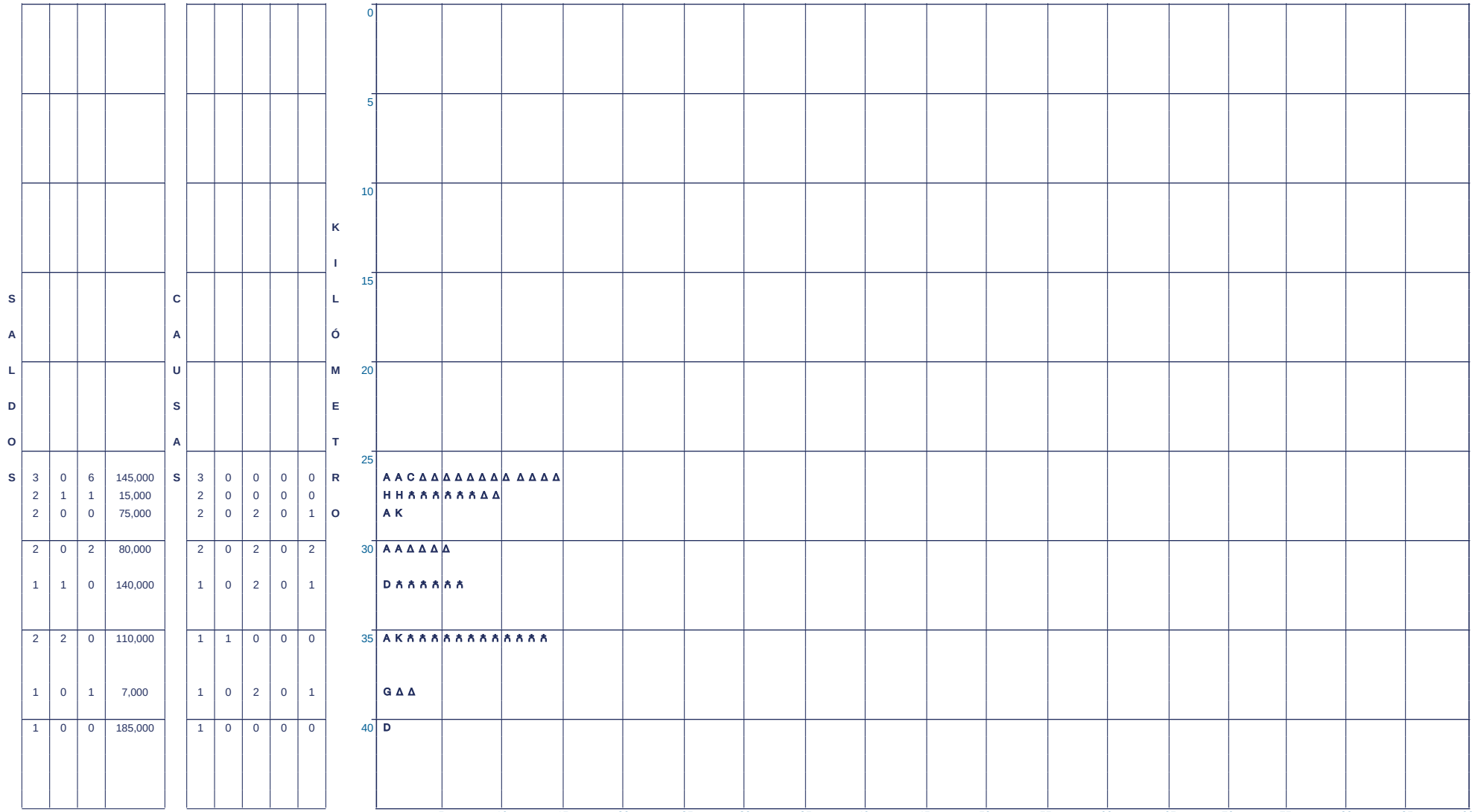

CLAVE	CLASIFICACIÓN DEL ACCIDENTE	CLAVE	CLASIFICACIÓN DEL ACCIDENTE
A	SALIDA DEL CAMINO	J	COLISIÓN CON BICICLETA
B	VOLCADURA	K	COLISIÓN SIN ESPECIFICAR
C	CHOQUE POR ALCANCE	L	COLISIÓN CONTRA VEHÍCULO
D	CHOQUE LATERAL	M	CHOQUE CONTRA SEMOVIENTE
E	CHOQUE CONTRA OBJETO FIJO	N	RELATIVO A LA CARGA
F	CHOQUE FRONTAL	O	OTROS
G	COLISIÓN CON MOTOCICLETA		- COLISIÓN CONTRA JINETE - CHOQUE CONTRA OTROS OBJETOS - CAIDA DE PASAJERO - DESPRENDIMIENTO DE EJE/NEUMÁTICO - INCENDIO - SIN DATO
H	ATROPELLAMIENTO		

ACCIDENTES EQUIVALENTES

☨ UN MUERTO = 6 ACCIDENTES

Δ UN HERIDO = 2 ACCIDENTES

ACCIDENTES POR KILÓMETRO

2018

TAMAULIPAS

CARRETERA Y TRAMO: Tampico - Cd. Mante INICIA EN KM: 0+000 FINALIZA EN KM: 153+300

ACCIDENTES	MUERTOS	HERIDOS	DAÑOS	MATERIALES
1	1	0	25,000	
2	0	7	102,000	
1	1	4	300,000	
1	1	0	25,000	
1	0	0	8,000	
1	1	0	65,000	
2	2	0	100,000	
1	2	5	60,000	
1	0	0	20,000	

CONDUCTOR	VEHÍCULO	CAMINO	GANADO	A. NATURAL
1	0	0	0	0
2	0	1	0	0
1	0	0	0	0
0	1	0	0	0
1	0	0	0	0
1	0	0	0	0
1	1	0	0	0
0	1	0	0	0
0	1	0	0	0

CAUSAS

SALDOS

KILÓMETRO



NÚMERO Y CLASIFICACIÓN DE ACCIDENTES

CLAVE	CLASIFICACIÓN DEL ACCIDENTE
A	SALIDA DEL CAMINO
B	VOLCADURA
C	CHOQUE POR ALCANCE
D	CHOQUE LATERAL
E	CHOQUE CONTRA OBJETO FIJO
F	CHOQUE FRONTAL
G	COLISIÓN CON MOTOCICLETA
H	ATROPELLAMIENTO

CLAVE	CLASIFICACIÓN DEL ACCIDENTE
J	COLISIÓN CON BICICLETA
K	COLISIÓN SIN ESPECIFICAR
L	COLISIÓN CONTRA VEHÍCULO
M	CHOQUE CONTRA SEMOVIENTE
N	RELATIVO A LA CARGA
O	OTROS

- COLISIÓN CONTRA JINETE
- CAIDA DE PASAJERO
- INCENDIO
- CHOQUE CONTRA OTROS OBJETOS
- DESPRENDIMIENTO DE EJE/NEUMÁTICO
- SIN DATO

ACCIDENTES EQUIVALENTES

Ѧ	UN MUERTO = 6 ACCIDENTES
Δ	UN HERIDO = 2 ACCIDENTES

ACCIDENTES POR KILÓMETRO

2018

TAMAULIPAS

CARRETERA Y TRAMO: Tampico - Cd. Mante INICIA EN KM: 0+000 FINALIZA EN KM: 153+300

KILÓMETRO	ACCIDENTES	MUERTOS	HERIDOS	DAÑOS	MATERIALES	CONDUCTOR	VEHÍCULO	CAMINO	GANADO	A. NATURAL
90	1	1	0	70,000		1	0	0	0	0
95	1	0	0	25,000		1	0	0	0	0
100										
105										
110										
115										
120	1	1	0	25,000		0	0	0	0	0
125										
130										



NÚMERO Y CLASIFICACIÓN DE ACCIDENTES

CLAVE	CLASIFICACIÓN DEL ACCIDENTE
A	SALIDA DEL CAMINO
B	VOLCADURA
C	CHOQUE POR ALCANCE
D	CHOQUE LATERAL
E	CHOQUE CONTRA OBJETO FIJO
F	CHOQUE FRONTAL
G	COLISIÓN CON MOTOCICLETA
H	ATROPELLAMIENTO

CLAVE	CLASIFICACIÓN DEL ACCIDENTE
J	COLISIÓN CON BICICLETA
K	COLISIÓN SIN ESPECIFICAR
L	COLISIÓN CONTRA VEHÍCULO
M	CHOQUE CONTRA SEMOVIENTE
N	RELATIVO A LA CARGA
O	OTROS

- COLISIÓN CONTRA JINETE
- CAIDA DE PASAJERO
- INCENDIO
- CHOQUE CONTRA OTROS OBJETOS
- DESPRENDIMIENTO DE EJE/NEUMÁTICO
- SIN DATO

ACCIDENTES EQUIVALENTES

♿	UN MUERTO = 6 ACCIDENTES
Δ	UN HERIDO = 2 ACCIDENTES

ACCIDENTES POR KILÓMETRO

2018

TAMAULIPAS

CARRETERA Y TRAMO: Tampico - Cd. Mante INICIA EN KM: 0+000 FINALIZA EN KM: 153+300

ACCIDENTES	MUERTOS	HERIDOS	DAÑOS	MATERIALES	CONDUCTOR	VEHÍCULO	CAMINO	GANADO	A. NATURAL
1	1	2	30,000		1	1	0	0	0
1	0	2	15,000		0	0	0	0	0

SALDOS

CAUSAS

KILÓMETRO

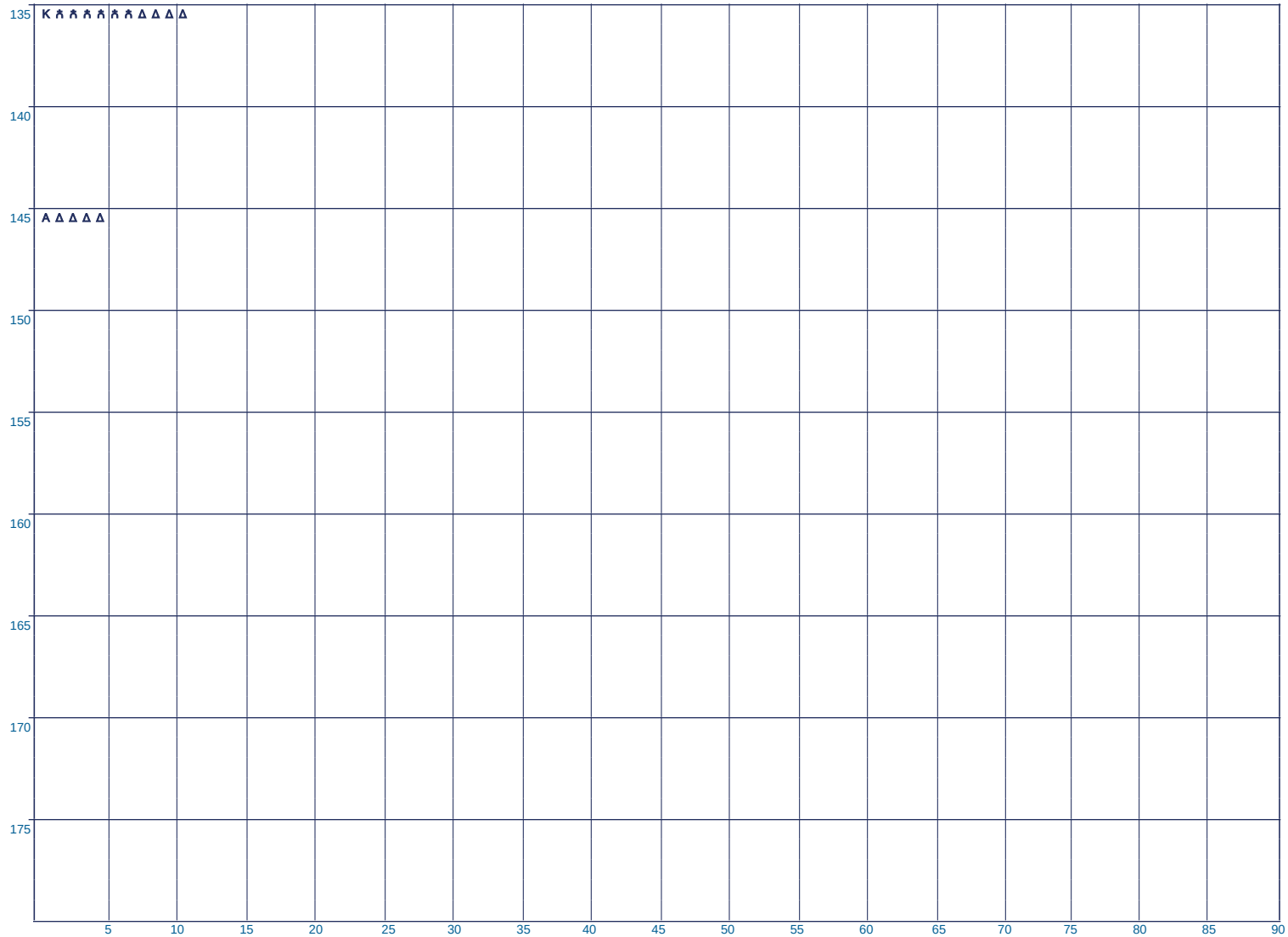

NÚMERO Y CLASIFICACIÓN DE ACCIDENTES

CLAVE	CLASIFICACIÓN DEL ACCIDENTE	CLAVE	CLASIFICACIÓN DEL ACCIDENTE
A	SALIDA DEL CAMINO	J	COLISIÓN CON BICICLETA
B	VOLCADURA	K	COLISIÓN SIN ESPECIFICAR
C	CHOQUE POR ALCANCE	L	COLISIÓN CONTRA VEHÍCULO
D	CHOQUE LATERAL	M	CHOQUE CONTRA SEMOVIENTE
E	CHOQUE CONTRA OBJETO FIJO	N	RELATIVO A LA CARGA
F	CHOQUE FRONTAL	O	OTROS
G	COLISIÓN CON MOTOCICLETA		- COLISIÓN CONTRA JINETE - CHOQUE CONTRA OTROS OBJETOS
H	ATROPELLAMIENTO		- CAIDA DE PASAJERO - DESPRENDIMIENTO DE EJE/NEUMÁTICO
			- INCENDIO - SIN DATO

ACCIDENTES EQUIVALENTES

♿	UN MUERTO = 6 ACCIDENTES
Δ	UN HERIDO = 2 ACCIDENTES

CAUSAS DEL ACCIDENTE POR FACTOR (en porcentaje)

2018

TAMAULIPAS

Carretera y tramo	Conductor	Vehículo	Camino	Irrupción de ganado	Agente Natural
Acceso a Pte. Int. Reynosa - Pharr (T. C. Matamoros - Reynosa) - (Pte. Int. Reynosa - Pharr)	100.00	0.00	0.00	0.00	0.00
Altamira - T. C. Petrocel - Puerto Industrial Altamira	50.00	3.33	33.33	0.00	13.33
Antiguo Morelos - Ent. El Huizache Antiguo Morelos - Lim. Edos. Tamps./S.L.P.					
Cd. Valles - Cd. Victoria Lim. Edos. S.L.P./Tamps. - Cd. Valles	69.23	7.69	15.38	0.00	7.69
Cd. Valles - Tampico Lim. Edos. Ver./Tamps. - Tampico					
Cd. Victoria - Matamoros	63.51	16.22	12.16	0.00	8.11
Cd. Victoria - Monterrey Cd. Victoria - Lim. Edos. Tamps. /N.L.	75.61	12.20	7.32	0.00	4.88
Cd. Victoria - Soto La Marina	50.00	50.00	0.00	0.00	0.00
Ent. Tula - Cd. Victoria Lim. Edos. S.L.P./Tamps. - Cd. Victoria	71.43	2.38	14.29	2.38	9.52
Estación Manuel - T. C. (Cd. Victoria - Soto La Marina)	75.00	16.67	4.17	0.00	4.17
González - Llera de Canales	84.62	3.85	7.69	0.00	3.85
Ignacio Zaragoza - T. C. (Ciudad Victoria - Monterrey)	66.67	3.70	11.11	0.00	18.52
Las Urracas - T. C. (Matamoros - Reynosa)	54.17	12.50	20.83	0.00	12.50
Libramiento de Nuevo Laredo II	50.00	0.00	33.33	0.00	16.67
Libramiento de Reynosa Sur II	85.71	0.00	14.29	0.00	0.00
Libramiento de San Fernando	50.00	25.00	0.00	0.00	25.00
Libramiento de San German					
Libramiento Estación Manuel - González	60.00	0.00	20.00	0.00	20.00
Libramiento General Francisco Villa (T. C. Cd. Victoria - Matamoros) - (T. C. Cd. Victoria - Matamoros)					
Libramiento Poniente de Tampico (Cuota)	85.71	0.00	0.00	0.00	14.29

CAUSAS DEL ACCIDENTE POR FACTOR (en porcentaje)

2018

TAMAULIPAS

Carretera y tramo	Conductor	Vehículo	Camino	Irrupción de ganado	Agente Natural
Matamoros - Playa Lauro Villar	100.00	0.00	0.00	0.00	0.00
Matamoros - Reynosa (Cuota)	53.85	23.08	0.00	0.00	23.08
Matamoros - Reynosa	86.36	0.00	0.00	0.00	13.64
Monterrey - Mier Lim. Edos. N.L./Tamps. - Mier					
Monterrey - Nuevo Laredo (Libre) Lim. Edos. N.L./Tamps. - Nuevo Laredo	100.00	0.00	0.00	0.00	0.00
Monterrey - Reynosa (Libre) Lim. Edos. N.L./Tamps. - Reynosa	66.67	0.00	0.00	33.33	0.00
Nuevo Laredo - Piedras Negras Nuevo Laredo - Lim. Edos. Tamps./N.L.	33.33	0.00	33.33	0.00	33.33
Paras - Nueva Ciudad Guerrero Lim. Edos. N.L./Tamps. - T. C. (Reynosa - (T. C. Monterrey - Nuevo Laredo))					
Petrocel - Puerto Industrial Altamira	75.00	25.00	0.00	0.00	0.00
Potrero Nuevo - Rancho el Mezquital (Estatal Libre)	100.00	0.00	0.00	0.00	0.00
Ramal de Acceso a Puente Anzaldúas	100.00	0.00	0.00	0.00	0.00
Ramal de Acceso a Puente Internacional Laredo III T. C. (Nuevo Laredo - Piedras Negras) - Pte. Int. Nuevo Laredo III	100.00	0.00	0.00	0.00	0.00
Ramal a Puente Internacional Nuevo Progreso	100.00	0.00	0.00	0.00	0.00
Reynosa - Nuevo Laredo	80.00	0.00	10.00	0.00	10.00
Santander Jiménez - Ent. El Ojito					
Soto La Marina - La Coma	75.00	0.00	0.00	0.00	25.00
Tampico - Cd. Mante	53.49	13.95	20.93	0.00	11.63
Colisiones que no pudieron ser asignadas a una carretera de Tamaulipas	100.00	0.00	0.00	0.00	0.00

TOTAL DE CAUSAS DEL ACCIDENTE POR FACTOR (en porcentaje)

Tamaulipas	**68.75**	**8.75**	**12.29**	**0.42**	**9.79**

CIRCUNSTANCIAS QUE CONTRIBUYERON AL ACCIDENTE

2018

TAMAULIPAS

Carretera y tramo	Conductor											Vehículo					Camino					Agente Natural		
	Imprudencia o intención	Velocidad excesiva	Invadió carril contrario	Rebasó indebidamente	No respetó señal de alto	No cedió el paso	No guardó distancia	Viró indebidamente	Mal estacionado	Estado de ebriedad	Dormitando	Neumáticos	Frenos	Malas condiciones mecánicas	Luces	Ejes	Irrupción de ganado	Objetos en el camino	Mojado	Resbaloso	Otro	Lluvia	Niebla	Otro
Acceso a Pte. Int. Reynosa - Pharr (T. C. Matamoros - Reynosa) - (Pte. Int. Reynosa - Pharr)	0	0	0	0	0	1	0	0	0	0	0	0	0	0	0	0	0	0	0	0	0	0	0	0
Altamira - T. C. Petrocel - Puerto Industrial Altamira	2	6	2	0	0	0	4	1	0	0	0	1	0	0	0	0	0	1	5	4	0	4	0	0
Antiguo Morelos - Ent. El Huizache Antiguo Morelos - Lim. Edos. Tamps./S.L.P.																								
Cd. Valles - Cd. Victoria Lim. Edos. S.L.P./Tamps. - Cd. Valles	5	1	7	2	0	1	1	1	0	0	0	0	0	2	0	0	0	0	3	1	0	2	0	0
Cd. Valles - Tampico Lim. Edos. Ver./Tamps. - Tampico																								
Cd. Victoria - Matamoros	10	10	7	3	0	10	2	3	1	1	0	9	0	2	1	0	0	0	6	3	0	2	2	2
Cd. Victoria - Monterrey Cd. Victoria - Lim. Edos. Tamps. /N.L.	4	9	8	0	0	1	4	2	0	0	3	1	0	4	0	0	0	0	2	1	0	2	0	0
Cd. Victoria - Soto La Marina	0	1	0	0	0	0	0	0	0	0	0	0	0	0	0	1	0	0	0	0	0	0	0	0
Ent. Tula - Cd. Victoria Lim. Edos. S.L.P./Tamps. - Cd. Victoria	3	11	5	0	0	3	5	0	0	0	3	0	0	1	0	0	1	0	3	1	2	4	0	0
Estación Manuel - T. C. (Cd. Victoria - Soto La Marina)	3	6	5	0	0	0	1	2	0	0	1	2	1	1	0	0	0	0	1	0	0	1	0	0
González - Llera de Canales	8	0	9	1	0	0	2	1	1	0	0	0	0	1	0	0	0	1	1	0	0	1	0	0

CIRCUNSTANCIAS QUE CONTRIBUYERON AL ACCIDENTE

2018

TAMAULIPAS

Carretera y tramo	Conductor											Vehículo					Camino					Agente Natural		
	Imprudencia o intención	Velocidad excesiva	Invadió carril contrario	Rebasó indebidamente	No respetó señal de alto	No cedió el paso	No guardó distancia	Viró indebidamente	Mal estacionado	Estado de ebriedad	Dormitando	Neumáticos	Frenos	Malas condiciones mecánicas	Luces	Ejes	Irrupción de ganado	Objetos en el camino	Mojado	Resbaloso	Otro	Lluvia	Niebla	Otro
Ignacio Zaragoza - T. C. (Ciudad Victoria - Monterrey)	3	5	4	0	0	2	3	1	0	0	0	1	0	0	0	0	0	0	2	1	0	2	0	3
Las Urracas - T. C. (Matamoros - Reynosa)	2	2	5	1	1	0	0	2	0	0	0	2	0	1	0	0	0	0	3	1	1	3	0	0
Libramiento de Nuevo Laredo II	1	2	0	0	0	0	0	0	0	0	0	0	0	0	0	0	0	0	1	1	0	1	0	0
Libramiento de Reynosa Sur II	2	1	2	0	0	1	0	0	0	0	0	0	0	0	0	0	0	1	0	0	0	0	0	0
Libramiento de San Fernando	0	0	2	0	0	0	0	0	0	0	0	1	0	0	0	0	0	0	0	0	0	1	0	0
Libramiento de San German																								
Libramiento Estación Manuel - González	0	1	0	0	0	2	0	0	0	0	0	0	0	0	0	0	0	0	1	0	0	1	0	0
Libramiento General Francisco Villa (T. C. Cd. Victoria - Matamoros) - (T. C. Cd. Victoria - Matamoros)																								
Libramiento Poniente de Tampico (Cuota)	2	1	1	0	0	1	0	1	0	0	0	0	0	0	0	0	0	0	0	0	0	0	0	1
Matamoros - Playa Lauro Villar	1	1	1	0	0	4	2	1	0	0	0	0	0	0	0	0	0	0	0	0	0	0	0	0
Matamoros - Reynosa (Cuota)	3	2	0	0	0	0	2	0	0	0	0	3	0	0	0	0	0	0	0	0	0	0	0	3

CIRCUNSTANCIAS QUE CONTRIBUYERON AL ACCIDENTE

2018

TAMAULIPAS

Carretera y tramo	Conductor											Vehículo					Camino					Agente Natural		
	Imprudencia o intención	Velocidad excesiva	Invadió carril contrario	Rebasó indebidamente	No respetó señal de alto	No cedió el paso	No guardó distancia	Viró indebidamente	Mal estacionado	Estado de ebriedad	Dormitando	Neumáticos	Frenos	Malas condiciones mecánicas	Luces	Ejes	Irrupción de ganado	Objetos en el camino	Mojado	Resbaloso	Otro	Lluvia	Niebla	Otro
Matamoros - Reynosa	3	4	2	0	0	5	3	2	0	0	0	0	0	0	0	0	0	0	0	0	0	0	0	3
Monterrey - Mier Lim. Edos. N.L./Tamps. - Mier																								
Monterrey - Nuevo Laredo (Libre) Lim. Edos. N.L./Tamps. - Nuevo Laredo	1	0	1	0	0	0	1	1	0	0	0	0	0	0	0	0	0	0	0	0	0	0	0	0
Monterrey - Reynosa (Libre) Lim. Edos. N.L./Tamps. - Reynosa	0	0	1	0	0	1	0	0	0	0	0	0	0	0	0	0	1	0	0	0	0	0	0	0
Nuevo Laredo - Piedras Negras Nuevo Laredo - Lim. Edos. Tamps./N.L.	0	1	0	0	0	0	0	0	0	0	0	0	0	0	0	0	0	0	1	0	0	0	1	0
Paras - Nueva Ciudad Guerrero Lim. Edos. N.L./Tamps. - T. C. (Reynosa - (T. C. Monterrey - Nuevo Laredo))																								
Petrocel - Puerto Industrial Altamira	1	2	0	0	0	0	0	0	0	0	0	1	0	0	0	0	0	0	0	0	0	0	0	0
Potrero Nuevo - Rancho el Mezquital (Estatal Libre)	3	1	0	0	0	0	0	0	0	0	0	0	0	0	0	0	0	0	0	0	0	0	0	0
Ramal de Acceso a Puente Anzaldúas	0	0	1	0	0	0	0	0	0	0	0	0	0	0	0	0	0	0	0	0	0	0	0	0
Ramal de Acceso a Puente Internacional Laredo III T. C. (Nuevo Laredo - Piedras Negras) - Pte. Int. Nuevo Laredo III	1	0	0	0	0	0	0	0	0	0	0	0	0	0	0	0	0	0	0	0	0	0	0	0
Ramal a Puente Internacional Nuevo Progreso	0	0	1	0	0	0	0	0	0	0	0	0	0	0	0	0	0	0	0	0	0	0	0	0

CIRCUNSTANCIAS QUE CONTRIBUYERON AL ACCIDENTE

2018

TAMAULIPAS

Carretera y tramo	Conductor											Vehículo					Camino					Agente Natural		
	Imprudencia o intención	Velocidad excesiva	Invadió carril contrario	Rebasó indebidamente	No respetó señal de alto	No cedió el paso	No guardó distancia	Viró indebidamente	Mal estacionado	Estado de ebriedad	Dormitando	Neumáticos	Frenos	Malas condiciones mecánicas	Luces	Ejes	Irrupción de ganado	Objetos en el camino	Mojado	Resbaloso	Otro	Lluvia	Niebla	Otro
Reynosa - Nuevo Laredo	4	2	3	0	1	0	3	2	0	0	1	0	0	0	0	0	0	0	1	0	1	1	1	0
Santander Jiménez - Ent. El Ojito																								
Soto La Marina - La Coma	0	3	0	0	0	0	0	0	0	0	0	0	0	0	0	0	0	0	0	0	0	0	0	1
Tampico - Cd. Mante	4	10	0	1	0	4	2	1	0	0	1	5	0	1	0	0	0	0	4	4	1	4	0	1
Colisiones que no pudieron ser asignadas a una carretera de Tamaulipas	0	0	0	0	0	1	0	0	0	0	0	0	0	0	0	0	0	0	0	0	0	0	0	0

CIRCUNSTANCIAS QUE CONTRIBUYERON AL ACCIDENTE

Tamaulipas	**66**	**82**	**67**	**8**	**2**	**37**	**35**	**21**	**2**	**1**	**9**	**26**	**1**	**13**	**1**	**1**	**2**	**3**	**34**	**17**	**5**	**29**	**4**	**14**

DATOS DEL LUGAR DEL ACCIDENTE Y CONTROL DEL TRÁNSITO

2018

TAMAULIPAS

Carretera y tramo	Alineamiento vertical		Alineamiento horizontal								Control de tránsito existente												
	Pendiente	A nivel	Tangente	Curva abierta	Curva cerrada	Entronque	Puente	Intersección	Acceso privado	Otros	Señal informativa	Señal preventiva	Señal restrictiva	Semáforo	Agente o guardavía	Banda metálica	Rayas laterales	Raya central	Vibradores	Abanderamiento	Bandereros	Otro control	Sin control
Acceso a Pte. Int. Reynosa - Pharr (T. C. Matamoros - Reynosa) - (Pte. Int. Reynosa - Pharr)	0	1	1	0	0	0	0	0	0	0	1	1	1	0	0	0	1	1	0	0	0	0	0
Altamira - T. C. Petrocel - Puerto Industrial Altamira	4	11	8	3	0	0	2	0	0	0	15	15	15	0	0	1	14	14	0	1	0	0	0
Antiguo Morelos - Ent. El Huizache Antiguo Morelos - Lim. Edos. Tamps./S.L.P.																							
Cd. Valles - Cd. Victoria Lim. Edos. S.L.P./Tamps. - Cd. Valles	3	19	16	2	4	0	0	0	1	0	23	23	23	0	0	0	23	22	0	0	0	0	0
Cd. Valles - Tampico Lim. Edos. Ver./Tamps. - Tampico																							
Cd. Victoria - Matamoros	9	51	55	2	1	1	1	0	0	0	57	57	58	0	0	0	55	56	0	1	0	0	0
Cd. Victoria - Monterrey Cd. Victoria - Lim. Edos. Tamps. /N.L.	4	33	32	3	2	0	0	0	0	0	35	35	36	0	0	0	34	33	0	0	0	1	1
Cd. Victoria - Soto La Marina	0	2	2	0	0	0	0	0	0	0	2	2	2	0	0	0	2	2	0	0	0	0	0
Ent. Tula - Cd. Victoria Lim. Edos. S.L.P./Tamps. - Cd. Victoria	8	25	26	3	2	0	0	0	0	1	33	32	34	0	0	1	33	34	0	0	0	0	0
Estación Manuel - T. C. (Cd. Victoria - Soto La Marina)	6	16	17	3	1	0	0	0	0	0	22	22	22	0	0	0	20	21	1	0	0	0	0
González - Llera de Canales	12	12	18	5	0	0	1	0	0	0	24	24	23	0	0	0	24	23	0	2	0	0	0
Ignacio Zaragoza - T. C. (Ciudad Victoria - Monterrey)	1	19	20	0	0	0	0	0	0	0	20	20	20	0	0	0	20	20	0	0	0	0	0

DATOS DEL LUGAR DEL ACCIDENTE Y CONTROL DEL TRÁNSITO

2018

TAMAULIPAS

Carretera y tramo	Alineamiento vertical		Alineamiento horizontal								Control de tránsito existente												
	Pendiente	A nivel	Tangente	Curva abierta	Curva cerrada	Entronque	Puente	Intersección	Acceso privado	Otros	Señal informativa	Señal preventiva	Señal restrictiva	Semáforo	Agente o guardavía	Banda metálica	Rayas laterales	Raya central	Vibradores	Abanderamiento	Bandereros	Otro control	Sin control
Las Urracas - T. C. (Matamoros - Reynosa)	0	15	13	0	0	0	0	0	0	0	15	15	14	1	1	1	13	13	0	1	0	0	0
Libramiento de Nuevo Laredo II	1	2	2	1	0	0	0	0	0	0	2	2	3	0	0	0	3	3	0	3	0	0	0
Libramiento de Reynosa Sur II	1	5	4	0	2	0	0	0	0	0	6	6	6	0	0	0	6	6	0	0	0	0	0
Libramiento de San Fernando	0	3	3	0	0	0	0	0	0	0	3	3	3	0	0	0	3	3	0	0	0	0	0
Libramiento de San German																							
Libramiento Estación Manuel - González	0	3	2	0	0	0	1	0	0	0	3	3	3	0	0	0	3	3	0	0	0	0	0
Libramiento General Francisco Villa (T. C. Cd. Victoria - Matamoros) - (T. C. Cd. Victoria - Matamoros)																							
Libramiento Poniente de Tampico (Cuota)	3	3	5	0	1	0	0	0	0	0	6	6	6	0	0	1	6	5	0	2	2	0	0
Matamoros - Playa Lauro Villar	0	10	8	1	0	0	0	1	0	0	9	9	10	0	0	0	9	10	0	0	0	1	0
Matamoros - Reynosa	0	17	14	0	0	2	0	0	1	0	17	17	17	0	0	1	17	17	1	1	0	1	0
Matamoros - Reynosa (Cuota)	1	8	8	0	0	0	1	0	0	0	10	10	10	0	0	2	7	7	0	0	1	0	0
Monterrey - Mier Lim. Edos. N.L./Tamps. - Mier																							

DATOS DEL LUGAR DEL ACCIDENTE Y CONTROL DEL TRÁNSITO

2018

TAMAULIPAS

Carretera y tramo	Alineamiento vertical		Alineamiento horizontal								Control de tránsito existente												
	Pendiente	A nivel	Tangente	Curva abierta	Curva cerrada	Entronque	Puente	Intersección	Acceso privado	Otros	Señal informativa	Señal preventiva	Señal restrictiva	Semáforo	Agente o guardavía	Banda metálica	Rayas laterales	Raya central	Vibradores	Abanderamiento	Bandereros	Otro control	Sin control
Monterrey - Nuevo Laredo (Libre) Lim. Edos. N.L./Tamps. - Nuevo Laredo	0	4	4	0	0	0	0	0	0	0	4	4	4	0	0	0	4	4	0	1	0	0	0
Monterrey - Reynosa (Libre) Lim. Edos. N.L./Tamps. - Reynosa	0	3	3	0	0	0	0	0	0	0	3	3	3	0	0	0	2	2	0	0	0	1	0
Nuevo Laredo - Piedras Negras Nuevo Laredo - Lim. Edos. Tamps./N.L.	0	1	1	0	0	0	0	0	0	0	1	1	1	0	0	0	1	1	0	0	0	0	0
Paras - Nueva Ciudad Guerrero Lim. Edos. N.L./Tamps. - T. C. (Reynosa - (T. C. Monterrey - Nuevo Laredo))																							
Petrocel - Puerto Industrial Altamira	1	3	3	0	1	0	0	0	0	0	4	4	4	0	0	0	3	3	0	0	0	0	0
Potrero Nuevo - Rancho el Mezquital (Estatal Libre)	0	4	2	2	0	0	0	0	0	0	4	4	4	0	0	0	4	4	0	0	0	0	0
Ramal a Puente Internacional Nuevo Progreso	0	1	1	0	0	0	0	0	0	0	1	1	1	0	0	0	0	0	0	0	0	0	0
Ramal de Acceso a Puente Anzaldúas	0	1	1	0	0	0	0	0	0	0	1	1	1	0	0	0	1	1	0	0	0	0	0
Ramal de Acceso a Puente Internacional Laredo III T. C. (Nuevo Laredo - Piedras Negras) - Pte. Int. Nuevo Laredo III	0	1	1	0	0	0	0	0	0	0	1	1	1	0	0	0	1	1	0	0	0	0	0
Reynosa - Nuevo Laredo	0	16	15	0	1	1	0	0	0	0	17	17	17	0	0	0	17	17	0	2	0	0	0
Santander Jiménez - Ent. El Ojito																							
Soto La Marina - La Coma	0	3	3	0	0	0	0	0	0	0	3	3	3	0	0	0	3	3	0	0	0	0	0

DATOS DEL LUGAR DEL ACCIDENTE Y CONTROL DEL TRÁNSITO

2018

TAMAULIPAS

Carretera y tramo	Alineamiento vertical		Alineamiento horizontal								Control de tránsito existente													
	Pendiente	A nivel	Tangente	Curva abierta	Curva cerrada	Entronque	Puente	Intersección	Acceso privado	Otros	Señal informativa	Señal preventiva	Señal restrictiva	Semáforo	Agente o guardavía	Banda metálica	Rayas laterales	Raya central	Vibradores	Abanderamiento	Bandereros	Otro control	Sin control
Tampico - Cd. Mante	4	26	28	2	0	0	0	0	0	0	30	29	29	0	0	2	29	24	1	1	0	1	0
Colisiones que no pudieron ser asignadas a una carretera de Tamaulipas	0	1	1	0	0	0	0	0	0	0	1	1	1	0	0	0	1	1	0	0	0	0	0

DATOS DEL LUGAR DEL ACCIDENTE Y CONTROL DEL TRÁNSITO

Tamaulipas	**58**	**319**	**317**	**27**	**15**	**4**	**6**	**1**	**2**	**1**	**373**	**371**	**375**	**1**	**1**	**9**	**359**	**354**	**3**	**15**	**3**	**5**	**1**

ACCIDENTES POR TIPO DE VEHÍCULO

2018

TAMAULIPAS

Carretera y tramo	Accidentes	Accidentes por tipo de vehículo															
		A	B	C	M	O	A-A	A-B	A-C	A-M	A-O	B-C	C-C	C-M	C-O	M-O	A-B-C
Acceso a Pte. Int. Reynosa - Pharr (T. C. Matamoros - Reynosa) - (Pte. Int. Reynosa - Pharr)	1	0	0	0	0	0	0	0	1	0	0	0	0	0	0	0	0
Altamira - T. C. Petrocel - Puerto Industrial Altamira	15	5	0	2	0	0	2	0	3	0	0	1	2	0	0	0	0
Antiguo Morelos - Ent. El Huizache Antiguo Morelos - Lim. Edos. Tamps./S.L.P.																	
Cd. Valles - Cd. Victoria Lim. Edos. S.L.P./Tamps. - Cd. Valles	23	5	0	2	1	1	3	0	6	1	0	0	0	2	1	1	0
Cd. Valles - Tampico Lim. Edos. Ver./Tamps. - Tampico																	
Cd. Victoria - Matamoros	60	15	0	13	0	0	5	1	15	1	1	0	7	1	0	1	0
Cd. Victoria - Monterrey Cd. Victoria - Lim. Edos. Tamps. /N.L.	37	3	1	15	0	0	7	0	3	1	0	1	4	1	0	0	1
Cd. Victoria - Soto La Marina	2	1	0	1	0	0	0	0	0	0	0	0	0	0	0	0	0
Ent. Tula - Cd. Victoria Lim. Edos. S.L.P./Tamps. - Cd. Victoria	34	3	0	14	1	0	2	0	8	0	0	0	4	1	1	0	0
Estación Manuel - T. C. (Cd. Victoria - Soto La Marina)	22	6	1	7	0	0	1	1	2	2	0	1	1	0	0	0	0
González - Llera de Canales	24	0	0	9	1	0	0	0	5	1	1	0	5	1	1	0	0
Ignacio Zaragoza - T. C. (Ciudad Victoria - Monterrey)	20	5	0	4	0	0	0	1	2	0	1	1	5	1	0	0	0
Las Urracas - T. C. (Matamoros - Reynosa)	15	5	0	0	0	0	3	0	3	0	0	0	3	0	1	0	0
Libramiento de Nuevo Laredo II	3	1	0	2	0	0	0	0	0	0	0	0	0	0	0	0	0

ACCIDENTES POR TIPO DE VEHÍCULO

2018

TAMAULIPAS

Carretera y tramo	Accidentes	Accidentes por tipo de vehículo															
		A	B	C	M	O	A-A	A-B	A-C	A-M	A-O	B-C	C-C	C-M	C-O	M-O	A-B-C
Libramiento de Reynosa Sur II	6	2	0	1	0	0	1	0	0	0	2	0	0	0	0	0	0
Libramiento de San Fernando	3	0	0	0	0	0	1	0	2	0	0	0	0	0	0	0	0
Libramiento de San German																	
Libramiento Estación Manuel - González	3	0	0	0	0	0	0	0	0	0	1	0	1	1	0	0	0
Libramiento General Francisco Villa (T. C. Cd. Victoria - Matamoros) - (T. C. Cd. Victoria - Matamoros)																	
Libramiento Poniente de Tampico (Cuota)	6	1	0	1	0	0	1	0	3	0	0	0	0	0	0	0	0
Matamoros - Playa Lauro Villar	10	3	0	0	0	0	1	0	3	1	2	0	0	0	0	0	0
Matamoros - Reynosa	17	4	0	0	0	0	4	0	6	1	0	0	1	0	1	0	0
Matamoros - Reynosa (Cuota)	10	4	0	2	0	0	1	0	2	0	0	0	0	1	0	0	0
Monterrey - Mier Lim. Edos. N.L./Tamps. - Mier																	
Monterrey - Nuevo Laredo (Libre) Lim. Edos. N.L./Tamps. - Nuevo Laredo	4	1	0	1	0	0	0	0	0	0	0	0	2	0	0	0	0
Monterrey - Reynosa (Libre) Lim. Edos. N.L./Tamps. - Reynosa	3	1	0	0	0	0	0	1	0	0	0	0	1	0	0	0	0
Nuevo Laredo - Piedras Negras Nuevo Laredo - Lim. Edos. Tamps./N.L.	1	1	0	0	0	0	0	0	0	0	0	0	0	0	0	0	0
Paras - Nueva Ciudad Guerrero Lim. Edos. N.L./Tamps. - T. C. (Reynosa - (T. C. Monterrey - Nuevo Laredo))																	

ACCIDENTES POR TIPO DE VEHÍCULO

2018

TAMAULIPAS

Carretera y tramo	Accidentes	Accidentes por tipo de vehículo															
		A	B	C	M	O	A-A	A-B	A-C	A-M	A-O	B-C	C-C	C-M	C-O	M-O	A-B-C
Petrocel - Puerto Industrial Altamira	4	0	0	1	0	0	0	0	2	0	0	0	1	0	0	0	0
Potrero Nuevo - Rancho el Mezquital (Estatal Libre)	4	2	0	0	1	1	0	0	0	0	0	0	0	0	0	0	0
Ramal a Puente Internacional Nuevo Progreso	1	0	0	0	0	0	0	0	0	0	0	0	1	0	0	0	0
Ramal de Acceso a Puente Anzaldúas	1	0	0	0	0	0	1	0	0	0	0	0	0	0	0	0	0
Ramal de Acceso a Puente Internacional Laredo III T. C. (Nuevo Laredo - Piedras Negras) - Pte. Int. Nuevo Laredo III	1	0	0	1	0	0	0	0	0	0	0	0	0	0	0	0	0
Reynosa - Nuevo Laredo	17	6	0	4	0	0	5	1	0	0	1	0	0	0	0	0	0
Santander Jiménez - Ent. El Ojito																	
Soto La Marina - La Coma	3	2	0	1	0	0	0	0	0	0	0	0	0	0	0	0	0
Tampico - Cd. Mante	30	11	1	6	1	0	1	0	6	0	0	1	1	1	1	0	0
Colisiones que no pudieron ser asignadas a una carretera de Tamaulipas	1	0	0	0	0	0	1	0	0	0	0	0	0	0	0	0	0

TOTAL DE ACCIDENTES POR TIPO DE VEHÍCULO

Totales	**381**	**87**	**3**	**87**	**5**	**2**	**40**	**5**	**72**	**8**	**9**	**5**	**39**	**10**	**6**	**2**	**1**
Porcentajes	**100.00**	**22.83**	**0.79**	**22.83**	**1.31**	**0.52**	**10.50**	**1.31**	**18.90**	**2.10**	**2.36**	**1.31**	**10.24**	**2.62**	**1.57**	**0.52**	**0.26**

Tipo de vehículo: A - Automóvil, B - Autobús, C - Camión sencillo y combinado, furgoneta y pick-up, M - Motocicletas y bicicletas, O - Otros (maquinaria agrícola y de construcción, tren y vehículos no identificados)

TIPO DE VEHÍCULOS INVOLUCRADOS

2018

TAMAULIPAS

Carretera y tramo	A	B	C	M	O	A-A		A-B		A-C		A-M		A-O		B-C		C-C		C-M		C-O		M-O		A-B-C			Total de vehículos
						A	A	A	B	A	C	A	M	A	O	B	C	C	C	C	M	C	O	M	O	A	B	C	
Acceso a Pte. Int. Reynosa - Pharr (T. C. Matamoros - Reynosa) - (Pte. Int. Reynosa - Pharr)	0	0	0	0	0	0	0	0	0	1	1	0	0	0	0	0	0	0	0	0	0	0	0	0	0	0	0	0	2
Altamira - T. C. Petrocel - Puerto Industrial Altamira	5	0	2	0	0	2	2	0	0	6	3	0	0	0	0	1	1	2	2	0	0	0	0	0	0	0	0	0	26
Antiguo Morelos - Ent. El Huizache Antiguo Morelos - Lim. Edos. Tamps./S.L.P.																													
Cd. Valles - Cd. Victoria Lim. Edos. S.L.P./Tamps. - Cd. Valles	5	0	2	1	1	3	3	0	0	6	6	1	1	0	0	0	0	0	0	2	2	1	1	1	1	0	0	0	37
Cd. Valles - Tampico Lim. Edos. Ver./Tamps. - Tampico																													
Cd. Victoria - Matamoros	15	0	13	0	0	5	5	1	1	16	16	1	1	2	1	0	0	7	7	1	1	0	0	1	1	0	0	0	95
Cd. Victoria - Monterrey Cd. Victoria - Lim. Edos. Tamps. /N.L.	3	1	15	0	0	7	7	0	0	3	4	1	1	0	0	1	1	4	5	1	1	0	0	0	0	1	1	1	58
Cd. Victoria - Soto La Marina	1	0	1	0	0	0	0	0	0	0	0	0	0	0	0	0	0	0	0	0	0	0	0	0	0	0	0	0	2
Ent. Tula - Cd. Victoria Lim. Edos. S.L.P./Tamps. - Cd. Victoria	3	0	14	1	0	2	2	0	0	8	12	0	0	0	0	0	0	4	4	1	1	1	1	0	0	0	0	0	54
Estación Manuel - T. C. (Cd. Victoria - Soto La Marina)	6	1	7	0	0	1	1	2	1	2	3	2	2	0	0	1	1	1	1	0	0	0	0	0	0	0	0	0	32
González - Llera de Canales	0	0	9	1	0	0	0	0	0	7	5	1	1	1	1	0	0	5	6	1	1	1	1	0	0	0	0	0	41
Ignacio Zaragoza - T. C. (Ciudad Victoria - Monterrey)	5	0	4	0	0	0	0	1	1	2	2	0	0	1	1	1	1	5	5	1	1	0	0	0	0	0	0	0	31
Las Urracas - T. C. (Matamoros - Reynosa)	5	0	0	0	0	3	3	0	0	5	3	0	0	0	0	0	0	3	3	0	0	2	1	0	0	0	0	0	28

TIPO DE VEHÍCULOS INVOLUCRADOS

2018

TAMAULIPAS

Carretera y tramo	A	B	C	M	O	A-A		A-B		A-C		A-M		A-O		B-C		C-C		C-M		C-O		M-O		A-B-C			Total de vehículos
						A	A	A	B	A	C	A	M	A	O	B	C	C	C	C	M	C	O	M	O	A	B	C	
Libramiento de Nuevo Laredo II	1	0	2	0	0	0	0	0	0	0	0	0	0	0	0	0	0	0	0	0	0	0	0	0	0	0	0	0	3
Libramiento de Reynosa Sur II	2	0	1	0	0	1	1	0	0	0	0	0	0	2	2	0	0	0	0	0	0	0	0	0	0	0	0	0	9
Libramiento de San Fernando	0	0	0	0	0	1	1	0	0	2	2	0	0	0	0	0	0	0	0	0	0	0	0	0	0	0	0	0	6
Libramiento de San German																													
Libramiento Estación Manuel - González	0	0	0	0	0	0	0	0	0	0	0	0	0	1	1	0	0	1	1	1	1	0	0	0	0	0	0	0	6
Libramiento General Francisco Villa (T. C. Cd. Victoria - Matamoros) - (T. C. Cd. Victoria - Matamoros)																													
Libramiento Poniente de Tampico (Cuota)	1	0	1	0	0	1	2	0	0	3	3	0	0	0	0	0	0	0	0	0	0	0	0	0	0	0	0	0	11
Matamoros - Playa Lauro Villar	3	0	0	0	0	1	1	0	0	4	3	1	1	2	2	0	0	0	0	0	0	0	0	0	0	0	0	0	18
Matamoros - Reynosa	4	0	0	0	0	4	4	0	0	6	6	1	1	0	0	0	0	1	1	0	0	1	1	0	0	0	0	0	30
Matamoros - Reynosa (Cuota)	4	0	2	0	0	1	1	0	0	2	2	0	0	0	0	0	0	0	0	1	1	0	0	0	0	0	0	0	14
Monterrey - Mier Lim. Edos. N.L./Tamps. - Mier																													
Monterrey - Nuevo Laredo (Libre) Lim. Edos. N.L./Tamps. - Nuevo Laredo	1	0	1	0	0	0	0	0	0	0	0	0	0	0	0	0	0	2	2	0	0	0	0	0	0	0	0	0	6
Monterrey - Reynosa (Libre) Lim. Edos. N.L./Tamps. - Reynosa	1	0	0	0	0	0	0	1	1	0	0	0	0	0	0	0	0	1	1	0	0	0	0	0	0	0	0	0	5

TIPO DE VEHÍCULOS INVOLUCRADOS

2018

TAMAULIPAS

Carretera y tramo	A	B	C	M	O	A-A		A-B		A-C		A-M		A-O		B-C		C-C		C-M		C-O		M-O		A-B-C			Total de vehículos
						A	A	A	B	A	C	A	M	A	O	B	C	C	C	C	M	C	O	M	O	A	B	C	
Nuevo Laredo - Piedras Negras Nuevo Laredo - Lim. Edos. Tamps./N.L.	1	0	0	0	0	0	0	0	0	0	0	0	0	0	0	0	0	0	0	0	0	0	0	0	0	0	0	0	1
Paras - Nueva Ciudad Guerrero Lim. Edos. N.L./Tamps. - T. C. (Reynosa - (T. C. Monterrey - Nuevo Laredo))																													
Petrocel - Puerto Industrial Altamira	0	0	1	0	0	0	0	0	0	2	2	0	0	0	0	0	0	1	1	0	0	0	0	0	0	0	0	0	7
Potrero Nuevo - Rancho el Mezquital (Estatal Libre)	2	0	0	1	1	0	0	0	0	0	0	0	0	0	0	0	0	0	0	0	0	0	0	0	0	0	0	0	4
Ramal a Puente Internacional Nuevo Progreso	0	0	0	0	0	0	0	0	0	0	0	0	0	0	0	0	0	1	1	0	0	0	0	0	0	0	0	0	2
Ramal de Acceso a Puente Anzaldúas	0	0	0	0	0	1	1	0	0	0	0	0	0	0	0	0	0	0	0	0	0	0	0	0	0	0	0	0	2
Ramal de Acceso a Puente Internacional Laredo III T. C. (Nuevo Laredo - Piedras Negras) - Pte. Int. Nuevo Laredo III	0	0	1	0	0	0	0	0	0	0	0	0	0	0	0	0	0	0	0	0	0	0	0	0	0	0	0	0	1
Reynosa - Nuevo Laredo	6	0	4	0	0	5	6	1	1	0	0	0	0	1	1	0	0	0	0	0	0	0	0	0	0	0	0	0	25
Santander Jiménez - Ent. El Ojito																													
Soto La Marina - La Coma	2	0	1	0	0	0	0	0	0	0	0	0	0	0	0	0	0	0	0	0	0	0	0	0	0	0	0	0	3
Tampico - Cd. Mante	11	1	6	1	0	1	1	0	0	6	6	0	0	0	0	1	1	1	1	1	1	1	1	0	0	0	0	0	41
Colisiones que no pudieron ser asignadas a una carretera de Tamaulipas	0	0	0	0	0	1	1	0	0	0	0	0	0	0	0	0	0	0	0	0	0	0	0	0	0	0	0	0	2

TIPO DE VEHÍCULOS INVOLUCRADOS

2018

TAMAULIPAS

Carretera y tramo	A	B	C	M	O	A-A		A-B		A-C		A-M		A-O		B-C		C-C		C-M		C-O		M-O		A-B-C			Total de vehículos
						A	A	A	B	A	C	A	M	A	O	B	C	C	C	C	M	C	O	M	O	A	B	C	
Totales	**87**	**3**	**87**	**5**	**2**	**40**	**42**	**6**	**5**	**81**	**79**	**8**	**8**	**10**	**9**	**5**	**5**	**39**	**41**	**10**	**10**	**7**	**6**	**2**	**2**	**1**	**1**	**1**	**602**
	87	**3**	**87**	**5**	**2**	**82**		**11**		**160**		**16**		**19**		**10**		**80**		**20**		**13**		**4**		**3**			**602**

TOTAL DE TIPOS DE VEHÍCULOS INVOLUCRADOS

	Tipo de vehículo	Total de vehículos	Porcentaje
A	Automóvil	275	45.68
B	Autobús	14	2.33
C	Camión sencillo y combinado, furgoneta y Pick up	269	44.68
M	Motocicletas y bicicletas	25	4.15
O	Otros (maquinaria agrícola y de construcción, tren y vehículos no identificados)	19	3.16
Total		602	100.00

RED CARRETERA LIBRE Y DE CUOTA

2018

TAMAULIPAS

Clasificación	Longitud (km)	Accidentes	Heridos	Muertos	Daños materiales (millones)	Vehículos - Kilómetro (millones)	Índice de accidentes por 10^6 de Veh-Km
Cuota	**58.70**	**16**	**10**	**3**	**0.5895**	**165.272**	**0.097**
Libre	**2,388.34**	**365**	**335**	**144**	**37.3472**	**5,953.593**	**0.061**
Resumen del estado	**2,447.04**	**381**	**345**	**147**	**37.9367**	**6,118.865**	**0.062**

TLAXCALA

Estadística de Accidentes de Tránsito, Año 2018

ÍNDICES DE ACCIDENTALIDAD

2018

TLAXCALA

ÍNDICE DE ACCIDENTES EN EL ESTADO POR CADA 10^6 VEH-KM

$\overline{I}_{\text{Veh-km}}^{A} = 0.089$

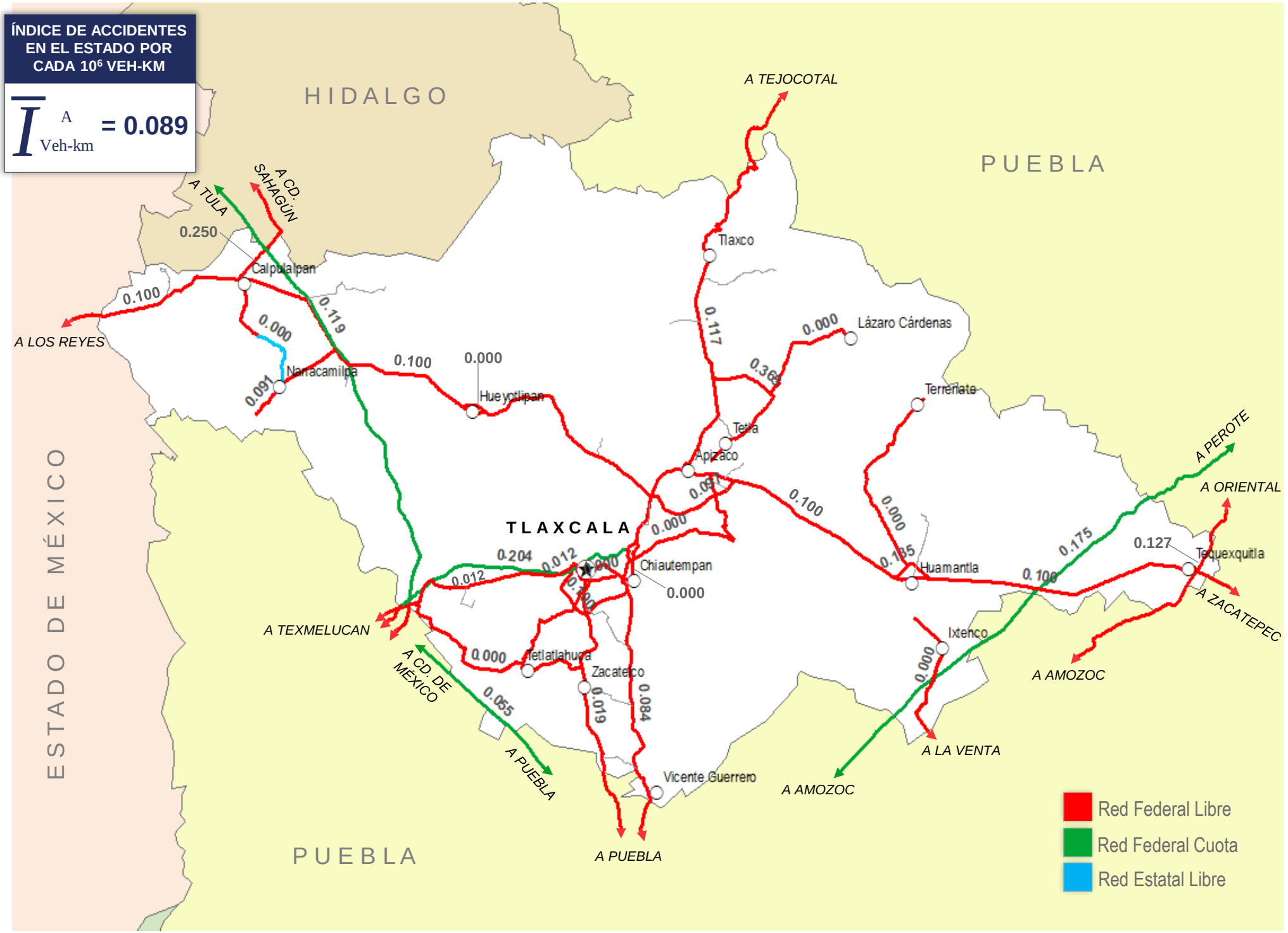

NOTAS

2018

TLAXCALA

1. Tanto la longitud de la red carretera como los tramos bajo la vigilancia de la Policía Federal están en proceso de actualización, razón por la cual existen algunas diferencias respecto a las versiones de años anteriores de este documento.

2. En la carretera Amozoc - Perote (Cuota) se registró un accidente cuyo cadenamiento no corresponde al de la carretera, por lo que no pudo ser representado de forma gráfica, pero si está contemplado en la información tabular.

3. En la carretera Puebla - Belem se registró un accidente cuyo cadenamiento no corresponde al de la carretera, por lo tanto no pudo ser representado de forma gráfica, pero si está contemplado en la información tabular.

ACCIDENTES DE TRÁNSITO

2018

TLAXCALA

Carretera y tramo	Longitud del camino (km)	Veh-km (millones)	Accidentes				Saldos			Índices por 10^6 de Veh-km		Índices por 10^5 de Veh-km		
			Total	Con muertos	Sólo con heridos	Equivalentes (1)	Muertos	Heridos	Daños materiales (millones)	Accidentes	Peligrosidad	Accidentes mortales	Muertos	Heridos
Amozoc - Perote (Cuota) (km 20.080 - km 31.260) (km 38.930 - km 54.500)	26.750	74.349	13	5	3	79	5	18	3.0800	0.175	1.063	0.007	0.007	0.024
Amozoc - Teziutlán Lim. Edos. Pue./Tlax. - Lim. Edos. Tlax./Pue.	9.680	23.646	3	1	0	15	1	3	0.2650	0.127	0.634	0.004	0.004	0.013
Apizaco - Emiliano Zapata	26.800	32.345												
Apizaco - San Pablo Apetatitlán	20.000	57.045												
Apizaco - Tejocotal Apizaco - Lim. Edos. Tlax./Pue.	34.450	153.428	18	2	10	80	2	25	1.1195	0.117	0.521	0.001	0.001	0.016
Calpulalpan - Ent. Emiliano Zapata	4.700	15.973	4	0	1	8	0	2	0.0950	0.250	0.501	0.000	0.000	0.013
Calpulalpan - Nanacamilpa (Calpulalpan - Mazapa)	7.100	6.168												
Calpulalpan - Nanacamilpa (Mazapa - Nanacamilpa)	7.000	4.602												
Huamantla - La Venta	17.600	35.817												
Huamantla - Terrenate	21.000	7.927												
Libramiento de Apizaco	11.000	103.297	10	1	1	20	1	2	1.0250	0.097	0.194	0.001	0.001	0.002
Libramiento Huamantla	5.000	29.705	4	0	1	6	0	1	0.2220	0.135	0.202	0.000	0.000	0.003
Libramiento Hueyotlipan	2.700	14.672												

ACCIDENTES DE TRÁNSITO

2018

TLAXCALA

Carretera y tramo	Longitud del camino (km)	Veh-km (millones)	Accidentes				Saldos			Índices por 10^6 de Veh-km		Índices por 10^5 de Veh-km		
			Total	Con muertos	Sólo con heridos	Equivalentes (1)	Muertos	Heridos	Daños materiales (millones)	Accidentes	Peligrosidad	Accidentes mortales	Muertos	Heridos
Libramiento Norte de la Ciudad de México (Cuota) Lim. Edos. Hgo./Tlax. - T. C. (San Martín Texmelucan - Ocotoxco (Cuota)	43.850	243.760	29	5	5	107	9	12	4.9480	0.119	0.439	0.002	0.004	0.005
Libramiento Tlaxcala	11.300	90.193	9	0	4	17	0	4	0.4640	0.100	0.188	0.000	0.000	0.004
Los Reyes - Zacatepec Lim. Edos. Méx./Tlax. - Lim. Edos. Tlax./Pue.	134.750	951.009	95	13	26	315	16	62	9.3400	0.100	0.331	0.001	0.002	0.007
México - Puebla (Cuota) Lim. Edos. Pue./Tlax. - Lim. Edos. Tlax./Pue.	8.890	164.496	9	2	1	27	2	3	0.2785	0.055	0.164	0.001	0.001	0.002
Puebla - Belem (km 6.600 - km 8.400) (km 9.500 - km 32.900)	25.200	392.643	33	2	9	83	2	19	1.2430	0.084	0.211	0.001	0.001	0.005
Puebla - Tlaxcala Lim. Edos. Pue./Tlax. - Tlaxcala	21.500	162.216	3	0	0	3	0	0	0.2190	0.018	0.018	0.000	0.000	0.000
Ramal a Cd. Industrial Xicohténcatl	6.500	8.228	3	0	1	11	0	4	0.3150	0.365	1.337	0.000	0.000	0.049
Ramal a San Felipe de Hidalgo	10.500	10.944	1	0	1	13	0	6	0.0550	0.091	1.188	0.000	0.000	0.055
San Martín Texmelucan - Tlaxcala - El Molinito (Cuota) Lim. Edos. Pue./Tlax. - Ocotoxco	30.950	274.124	56	5	20	222	12	47	3.2140	0.204	0.810	0.002	0.004	0.017
San Martín Texmelucan - Tlaxcala Lim. Edos. Pue./Tlax. - Tlaxcala	21.910	81.683	1	0	1	3	0	1	0.0011	0.012	0.037	0.000	0.000	0.001
Tetlatlahuca - Santa Ana Chiautempan	16.000	168.093												
Tlaxcala - Belem	10.060	85.928												
Villa Alta - T. C. (Puebla - Tlaxcala)	22.050	62.693												

ACCIDENTES DE TRÁNSITO

2018

TLAXCALA

Carretera y tramo	Longitud del camino (km)	Veh-km (millones)	Accidentes				Saldos			Índices por 10^6 de Veh-km		Índices por 10^5 de Veh-km		
			Total	Con muertos	Sólo con heridos	Equivalentes (1)	Muertos	Heridos	Daños materiales (millones)	Accidentes	Peligrosidad	Accidentes mortales	Muertos	Heridos
TOTAL DE ACCIDENTES DE TRÁNSITO														
Tlaxcala	**557.240**	**3,254.982**	**291**	**36**	**84**	**1,009**	**50**	**209**	**25.8841**	**0.089**	**0.310**	**0.001**	**0.002**	**0.006**

NOTA: (1) Para accidentes equivalentes un muerto = 6 accidentes y un herido = 2 accidentes

ACCIDENTES Y SALDOS POR MES

2018

TLAXCALA

Carretera y tramo	Saldos	Enero	Febrero	Marzo	Abril	Mayo	Junio	Julio	Agosto	Septiembre	Octubre	Noviembre	Diciembre
Amozoc - Perote (Cuota) (km 20.080 - km 31.260) (km 38.930 - km 54.500)	Accidentes			1	1	1	1	2		3	2		2
	Muertos			0	0	0	1	2		0	1		1
	Heridos			0	0	0	0	7		4	2		5
	Daños materiales (millones)			0.1300	0.4000	0.2900	0.0300	0.0500		1.3900	0.5500		0.2400
Amozoc - Teziutlán Lim. Edos. Pue./Tlax. - Lim. Edos. Tlax./Pue.	Accidentes						1		1			1	
	Muertos						0		0			1	
	Heridos						0		0			3	
	Daños materiales (millones)						0.0300		0.1350			0.1000	
Apizaco - Emiliano Zapata	Accidentes												
	Muertos												
	Heridos												
	Daños materiales (millones)												
Apizaco - San Pablo Apetatitlán	Accidentes												
	Muertos												
	Heridos												
	Daños materiales (millones)												
Apizaco - Tejocotal Apizaco - Lim. Edos. Tlax./Pue.	Accidentes	2		5	2	1		2		3		1	2
	Muertos	0		1	0	0		1		0		0	0
	Heridos	2		2	8	1		6		4		0	2
	Daños materiales (millones)	0.1230		0.1950	0.1040	0.0075		0.3950		0.1000		0.0450	0.1500
Calpulalpan - Ent. Emiliano Zapata	Accidentes						1				2		1
	Muertos						0				0		0
	Heridos						0				2		0
	Daños materiales (millones)						0.0200				0.0300		0.0450
Calpulalpan - Nanacamilpa (Calpulalpan - Mazapa)	Accidentes												
	Muertos												
	Heridos												
	Daños materiales (millones)												

ACCIDENTES Y SALDOS POR MES

2018

TLAXCALA

Carretera y tramo	Saldos	Enero	Febrero	Marzo	Abril	Mayo	Junio	Julio	Agosto	Septiembre	Octubre	Noviembre	Diciembre
Calpulalpan - Nanacamilpa (Mazapa - Nanacamilpa)	Accidentes												
	Muertos												
	Heridos												
	Daños materiales (millones)												
Huamantla - La Venta	Accidentes												
	Muertos												
	Heridos												
	Daños materiales (millones)												
Huamantla - Terrenate	Accidentes												
	Muertos												
	Heridos												
	Daños materiales (millones)												
Libramiento de Apizaco	Accidentes	3	1	1	2	1	1						1
	Muertos	0	0	0	0	0	1						0
	Heridos	2	0	0	0	0	0						0
	Daños materiales (millones)	0.1650	0.1000	0.0200	0.1300	0.5000	0.0100						0.1000
Libramiento Huamantla	Accidentes		1	1	2								
	Muertos		0	0	0								
	Heridos		0	0	1								
	Daños materiales (millones)		0.0400	0.0320	0.1500								
Libramiento Hueyotlipan	Accidentes												
	Muertos												
	Heridos												
	Daños materiales (millones)												
Libramiento Norte de la Ciudad de México (Cuota) Lim. Edos. Hgo./Tlax. - T. C. (San Martín Texmelucan - Ocotoxco (Cuota)	Accidentes	2		2	1	2	6	3	3	3	1	2	4
	Muertos	2		0	0	0	0	0	0	0	0	1	6
	Heridos	1		0	0	0	0	7	1	0	0	0	3
	Daños materiales (millones)	0.0700		0.2600	0.0300	1.0250	1.3050	0.3180	0.1900	0.9000	0.1500	0.0900	0.6100

ACCIDENTES Y SALDOS POR MES

2018

TLAXCALA

Carretera y tramo	Saldos	Enero	Febrero	Marzo	Abril	Mayo	Junio	Julio	Agosto	Septiembre	Octubre	Noviembre	Diciembre
Libramiento Tlaxcala	Accidentes			1			2		2	1		2	1
	Muertos			0			0		0	0		0	0
	Heridos			1			0		1	0		1	1
	Daños materiales (millones)			0.0130			0.0860		0.1950	0.0500		0.0800	0.0400
Los Reyes - Zacatepec Lim. Edos. Méx./Tlax. - Lim. Edos. Tlax./Pue.	Accidentes	7	7	3	9	9	3	10	5	10	6	11	15
	Muertos	1	1	0	0	2	0	4	2	3	0	1	2
	Heridos	4	3	1	2	8	2	2	8	8	2	11	11
	Daños materiales (millones)	2.2120	0.3100	0.2220	0.4950	0.6000	0.1400	0.8840	0.2720	0.8540	0.2800	0.9410	2.1300
México - Puebla (Cuota) Lim. Edos. Pue./Tlax. - Lim. Edos. Tlax./Pue.	Accidentes	2	1	2	1	1			1				1
	Muertos	1	0	0	0	0			1				0
	Heridos	2	0	0	0	0			0				1
	Daños materiales (millones)	0.1100	0.0310	0.0325	0.0150	0.0200			0.0100				0.0600
Puebla - Belem (km 6.600 - km 8.400) (km 9.500 - km 32.900)	Accidentes	1			6	5	7	4	3	2	2	1	2
	Muertos	0			1	0	0	1	0	0	0	0	0
	Heridos	1			4	1	5	1	3	0	4	0	0
	Daños materiales (millones)	0.0150			0.2750	0.2800	0.2450	0.0800	0.1110	0.1800	0.0260	0.0010	0.0300
Puebla - Tlaxcala Lim. Edos. Pue./Tlax. - Tlaxcala	Accidentes				1	1			1				
	Muertos				0	0			0				
	Heridos				0	0			0				
	Daños materiales (millones)				0.0240	0.0900			0.1050				
Ramal a Cd. Industrial Xicohténcatl	Accidentes						1	1	1				
	Muertos						0	0	0				
	Heridos						0	4	0				
	Daños materiales (millones)						0.2500	0.0300	0.0350				
Ramal a San Felipe de Hidalgo	Accidentes							1					
	Muertos							0					
	Heridos							6					
	Daños materiales (millones)							0.0550					

ACCIDENTES Y SALDOS POR MES

2018

TLAXCALA

Carretera y tramo	Saldos	Enero	Febrero	Marzo	Abril	Mayo	Junio	Julio	Agosto	Septiembre	Octubre	Noviembre	Diciembre
San Martín Texmelucan - Tlaxcala - El Molinito (Cuota) Lim. Edos. Pue./Tlax. - Ocotoxco	Accidentes	5	6	4	4	5	8	6	4	5	4	3	2
	Muertos	0	0	7	2	0	1	2	0	0	0	0	0
	Heridos	4	5	10	1	4	9	3	4	2	3	1	1
	Daños materiales (millones)	0.2650	0.2290	0.2050	0.5030	0.2530	0.5350	0.2250	0.1860	0.1730	0.3100	0.1350	0.1950
San Martín Texmelucan - Tlaxcala Lim. Edos. Pue./Tlax. - Tlaxcala	Accidentes		1										
	Muertos		0										
	Heridos		1										
	Daños materiales (millones)		0.0011										
Tetlatlahuca - Santa Ana Chiautempan	Accidentes												
	Muertos												
	Heridos												
	Daños materiales (millones)												
Tlaxcala - Belem	Accidentes												
	Muertos												
	Heridos												
	Daños materiales (millones)												
Villa Alta - T. C. (Puebla - Tlaxcala)	Accidentes												
	Muertos												
	Heridos												
	Daños materiales (millones)												

TOTAL DE ACCIDENTES Y SALDOS POR MES

Tlaxcala	**Accidentes**	**22**	**17**	**20**	**29**	**26**	**31**	**29**	**21**	**27**	**17**	**21**	**31**
	Muertos	**4**	**1**	**8**	**3**	**2**	**3**	**10**	**3**	**3**	**1**	**3**	**9**
	Heridos	**16**	**9**	**14**	**16**	**14**	**16**	**36**	**17**	**18**	**13**	**16**	**24**
	Daños materiales (millones)	**2.9600**	**0.7111**	**1.1095**	**2.1260**	**3.0655**	**2.6510**	**2.0370**	**1.2390**	**3.6470**	**1.3460**	**1.3920**	**3.6000**

ACCIDENTES POR DÍA DE LA SEMANA Y CONDICIONES DE LUZ

2018

TLAXCALA

Carretera y tramo	Accidentes	Día de la semana							Condiciones de luz			
		Lunes	Martes	Miércoles	Jueves	Viernes	Sábado	Domingo	Día	Crepúsculo	Noche	Alumbrado público
Amozoc - Perote (Cuota) (km 20.080 - km 31.260) (km 38.930 - km 54.500)	Accidentes	3	2	5			2	1	7		6	
	Accidentes mortales	3	1	1			0	0	2		3	
Amozoc - Teziutlán Lim. Edos. Pue./Tlax. - Lim. Edos. Tlax./Pue.	Accidentes	1				1	1		3			
	Accidentes mortales	0				1	0		1			
Apizaco - Emiliano Zapata	Accidentes											
	Accidentes mortales											
Apizaco - San Pablo Apetatitlán	Accidentes											
	Accidentes mortales											
Apizaco - Tejocotal Apizaco - Lim. Edos. Tlax./Pue.	Accidentes	1	1	2	4	3	2	5	14		4	
	Accidentes mortales	0	0	0	1	0	0	1	1		1	
Calpulalpan - Ent. Emiliano Zapata	Accidentes		3				1			2	2	
	Accidentes mortales		0				0			0	0	
Calpulalpan - Nanacamilpa (Calpulalpan - Mazapa)	Accidentes											
	Accidentes mortales											
Calpulalpan - Nanacamilpa (Mazapa - Nanacamilpa)	Accidentes											
	Accidentes mortales											
Huamantla - La Venta	Accidentes											
	Accidentes mortales											
Huamantla - Terrenate	Accidentes											
	Accidentes mortales											
Libramiento de Apizaco	Accidentes		3	1	1	2	3		5	1	4	
	Accidentes mortales		1	0	0	0	0		1	0	0	

ACCIDENTES POR DÍA DE LA SEMANA Y CONDICIONES DE LUZ

2018

TLAXCALA

Carretera y tramo	Accidentes	Día de la semana							Condiciones de luz			
		Lunes	Martes	Miércoles	Jueves	Viernes	Sábado	Domingo	Día	Crepúsculo	Noche	Alumbrado público
Libramiento Huamantla	Accidentes				2			2	2		2	
	Accidentes mortales				0			0	0		0	
Libramiento Hueyotlipan	Accidentes											
	Accidentes mortales											
Libramiento Norte de la Ciudad de México (Cuota) Lim. Edos. Hgo./Tlax. - T. C. (San Martín Texmelucan - Ocotoxco (Cuota)	Accidentes	3	4	4	3	2	8	5	14	3	12	
	Accidentes mortales	0	0	1	1	0	3	0	2	1	2	
Libramiento Tlaxcala	Accidentes			1		1	3	4	3		6	
	Accidentes mortales			0		0	0	0	0		0	
Los Reyes - Zacatepec Lim. Edos. Méx./Tlax. - Lim. Edos. Tlax./Pue.	Accidentes	14	9	18	16	10	15	13	40	12	43	
	Accidentes mortales	1	1	3	3	2	1	2	7	0	6	
México - Puebla (Cuota) Lim. Edos. Pue./Tlax. - Lim. Edos. Tlax./Pue.	Accidentes	1	1	1	2	1	1	2	5		4	
	Accidentes mortales	1	0	0	0	0	0	1	1		1	
Puebla - Belem (km 6.600 - km 8.400) (km 9.500 - km 32.900)	Accidentes	3	4	5	4	2	8	7	15	1	17	
	Accidentes mortales	0	1	0	0	0	0	1	1	0	1	
Puebla - Tlaxcala Lim. Edos. Pue./Tlax. - Tlaxcala	Accidentes	1	1				1		1	1	1	
	Accidentes mortales	0	0				0		0	0	0	
Ramal a Cd. Industrial Xicohténcatl	Accidentes		1			1	1		2		1	
	Accidentes mortales		0			0	0		0		0	
Ramal a San Felipe de Hidalgo	Accidentes			1					1			
	Accidentes mortales			0					0			
San Martín Texmelucan - Tlaxcala - El Molinito (Cuota) Lim. Edos. Pue./Tlax. - Ocotoxco	Accidentes	6	7	7	9	9	10	8	28	2	26	
	Accidentes mortales	0	2	0	1	1	1	0	3	0	2	

ACCIDENTES POR DÍA DE LA SEMANA Y CONDICIONES DE LUZ

2018

TLAXCALA

Carretera y tramo	Accidentes	Día de la semana							Condiciones de luz			
		Lunes	Martes	Miércoles	Jueves	Viernes	Sábado	Domingo	Día	Crepúsculo	Noche	Alumbrado público
San Martín Texmelucan - Tlaxcala Lim. Edos. Pue./Tlax. - Tlaxcala	Accidentes							1	1			
	Accidentes mortales							0	0			
Tetlatlahuca - Santa Ana Chiautempan	Accidentes											
	Accidentes mortales											
Tlaxcala - Belem	Accidentes											
	Accidentes mortales											
Villa Alta - T. C. (Puebla - Tlaxcala)	Accidentes											
	Accidentes mortales											

TOTAL DE ACCIDENTES DE POR DÍA DE LA SEMANA Y CONDICIONES DE LUZ

Tlaxcala	**Accidentes**	**33**	**36**	**45**	**41**	**32**	**56**	**48**	**141**	**22**	**128**	**0**
	Accidentes mortales	**5**	**6**	**5**	**6**	**4**	**5**	**5**	**19**	**1**	**16**	**0**

ACCIDENTES EN PERIODOS FESTIVOS

2018

TLAXCALA

Carretera y tramo	Saldos	Año nuevo 01/Ene/2018	Día de la Constitución 03/Feb/2018 05/Feb/2018	Natalicio Benito Juárez 17/Mar/2018 19/Mar/2018	Días Santos 29/Mar/2018 01/Abr/2018	Día del trabajo 01/May/2018	Batalla de Puebla 05/May/2018	Indepen-dencia 15/Sep/2018 16/Sep/2018	Día de muertos 02/Nov/2018 04/Nov/2018	Revolución 16/Nov/2018 19/Nov/2018	Navidad 22/Dic/2018 25/Dic/2018
Amozoc - Perote (Cuota) (km 20.080 - km 31.260) (km 38.930 - km 54.500)	Accidentes										
	Muertos										
	Heridos										
	Daños materiales (millones)										
Amozoc - Teziutlán Lim. Edos. Pue./Tlax. - Lim. Edos. Tlax./Pue.	Accidentes								1		
	Muertos								1		
	Heridos								3		
	Daños materiales (millones)								0.1000		
Apizaco - Emiliano Zapata	Accidentes										
	Muertos										
	Heridos										
	Daños materiales (millones)										
Apizaco - San Pablo Apetatitlán	Accidentes										
	Muertos										
	Heridos										
	Daños materiales (millones)										
Apizaco - Tejocotal Apizaco - Lim. Edos. Tlax./Pue.	Accidentes			2	2					1	
	Muertos			0	0					0	
	Heridos			1	1					0	
	Daños materiales (millones)			0.0600	0.0950					0.0450	
Calpulalpan - Ent. Emiliano Zapata	Accidentes										
	Muertos										
	Heridos										
	Daños materiales (millones)										
Calpulalpan - Nanacamilpa (Calpulalpan - Mazapa)	Accidentes										
	Muertos										
	Heridos										
	Daños materiales (millones)										

ACCIDENTES EN PERIODOS FESTIVOS

2018

TLAXCALA

Carretera y tramo	Saldos	Año nuevo 01/Ene/2018	Día de la Constitución 03/Feb/2018 05/Feb/2018	Natalicio Benito Juárez 17/Mar/2018 19/Mar/2018	Días Santos 29/Mar/2018 01/Abr/2018	Día del trabajo 01/May/2018	Batalla de Puebla 05/May/2018	Indepen-dencia 15/Sep/2018 16/Sep/2018	Día de muertos 02/Nov/2018 04/Nov/2018	Revolución 16/Nov/2018 19/Nov/2018	Navidad 22/Dic/2018 25/Dic/2018
Calpulalpan - Nanacamilpa (Mazapa - Nanacamilpa)	Accidentes										
	Muertos										
	Heridos										
	Daños materiales (millones)										
Huamantla - La Venta	Accidentes										
	Muertos										
	Heridos										
	Daños materiales (millones)										
Huamantla - Terrenate	Accidentes										
	Muertos										
	Heridos										
	Daños materiales (millones)										
Libramiento de Apizaco	Accidentes										
	Muertos										
	Heridos										
	Daños materiales (millones)										
Libramiento Huamantla	Accidentes				1						
	Muertos				0						
	Heridos				0						
	Daños materiales (millones)				0.0320						
Libramiento Hueyotlipan	Accidentes										
	Muertos										
	Heridos										
	Daños materiales (millones)										
Libramiento Norte de la Ciudad de México (Cuota) Lim. Edos. Hgo./Tlax. - T. C. (San Martín Texmelucan - Ocotoxco (Cuota)	Accidentes						1	1		1	2
	Muertos						0	0		0	4
	Heridos						0	0		0	2
	Daños materiales (millones)						0.2000	0.1500		0.0400	0.4600

ACCIDENTES EN PERIODOS FESTIVOS

2018

TLAXCALA

Carretera y tramo	Saldos	Año nuevo 01/Ene/2018	Día de la Constitución 03/Feb/2018 05/Feb/2018	Natalicio Benito Juárez 17/Mar/2018 19/Mar/2018	Días Santos 29/Mar/2018 01/Abr/2018	Día del trabajo 01/May/2018	Batalla de Puebla 05/May/2018	Indepen-dencia 15/Sep/2018 16/Sep/2018	Día de muertos 02/Nov/2018 04/Nov/2018	Revolución 16/Nov/2018 19/Nov/2018	Navidad 22/Dic/2018 25/Dic/2018
Libramiento Tlaxcala	Accidentes							1		1	
	Muertos							0		0	
	Heridos							0		1	
	Daños materiales (millones)							0.0500		0.0450	
Los Reyes - Zacatepec Lim. Edos. Méx./Tlax. - Lim. Edos. Tlax./Pue.	Accidentes		1	1			2	2	1		2
	Muertos		0	0			0	2	0		1
	Heridos		0	0			2	0	1		2
	Daños materiales (millones)		0.0550	0.0200			0.1950	0.1800	0.1300		0.2850
México - Puebla (Cuota) Lim. Edos. Pue./Tlax. - Lim. Edos. Tlax./Pue.	Accidentes										
	Muertos										
	Heridos										
	Daños materiales (millones)										
Puebla - Belem (km 6.600 - km 8.400) (km 9.500 - km 32.900)	Accidentes										
	Muertos										
	Heridos										
	Daños materiales (millones)										
Puebla - Tlaxcala Lim. Edos. Pue./Tlax. - Tlaxcala	Accidentes										
	Muertos										
	Heridos										
	Daños materiales (millones)										
Ramal a Cd. Industrial Xicohténcatl	Accidentes										
	Muertos										
	Heridos										
	Daños materiales (millones)										
Ramal a San Felipe de Hidalgo	Accidentes										
	Muertos										
	Heridos										
	Daños materiales (millones)										

ACCIDENTES EN PERIODOS FESTIVOS

2018

TLAXCALA

Carretera y tramo	Saldos	Año nuevo 01/Ene/2018	Día de la Constitución 03/Feb/2018 05/Feb/2018	Natalicio Benito Juárez 17/Mar/2018 19/Mar/2018	Días Santos 29/Mar/2018 01/Abr/2018	Día del trabajo 01/May/2018	Batalla de Puebla 05/May/2018	Indepen-dencia 15/Sep/2018 16/Sep/2018	Día de muertos 02/Nov/2018 04/Nov/2018	Revolución 16/Nov/2018 19/Nov/2018	Navidad 22/Dic/2018 25/Dic/2018
San Martín Texmelucan - Tlaxcala - El Molinito (Cuota) Lim. Edos. Pue./Tlax. - Ocotoxco	Accidentes		3					2		1	
	Muertos		0					0		0	
	Heridos		0					2		0	
	Daños materiales (millones)		0.1250					0.0780		0.0300	
San Martín Texmelucan - Tlaxcala Lim. Edos. Pue./Tlax. - Tlaxcala	Accidentes		1								
	Muertos		0								
	Heridos		1								
	Daños materiales (millones)		0.0011								
Tetlatlahuca - Santa Ana Chiautempan	Accidentes										
	Muertos										
	Heridos										
	Daños materiales (millones)										
Tlaxcala - Belem	Accidentes										
	Muertos										
	Heridos										
	Daños materiales (millones)										
Villa Alta - T. C. (Puebla - Tlaxcala)	Accidentes										
	Muertos										
	Heridos										
	Daños materiales (millones)										

TOTAL DE ACCIDENTES EN PERIODOS FESTIVOS

Tlaxcala	**Accidentes**	**0**	**5**	**3**	**3**	**0**	**3**	**6**	**2**	**4**	**4**
	Muertos	**0**	**0**	**0**	**0**	**0**	**0**	**2**	**1**	**0**	**5**
	Heridos	**0**	**1**	**1**	**1**	**0**	**2**	**2**	**4**	**1**	**4**
	Daños materiales (millones)	**0.0000**	**0.1811**	**0.0800**	**0.1270**	**0.0000**	**0.3950**	**0.4580**	**0.2300**	**0.1600**	**0.7450**

ACCIDENTES POR KILÓMETRO

2018

TLAXCALA

CARRETERA Y TRAMO: Amozoc - Perote (Cuota) (km 20.080 - km 31.260) (km 38.930 - km 54.500) INICIA EN KM: 20+080 FINALIZA EN KM: 54+500

ACCIDENTES	MUERTOS	HERIDOS	DAÑOS	MATERIALES	CONDUCTOR	VEHÍCULO	CAMINO	GANADO	A. NATURAL	CAUSAS	SALDOS
1	1	5	30,000		1	0	0	0	0		
1	0	0	1,230,000		1	0	0	0	0		
2	0	4	520,000		2	0	1	0	1		
2	1	2	80,000		2	0	0	0	0		
1	0	2	215,000		0	0	0	0	0		
1	1	0	500,000		1	0	0	0	0		
1	1	2	20,000		1	0	0	0	0		
2	1	3	315,000		1	1	0	0	0		
1	0	0	130,000		2	0	0	0	0		



CLAVE	CLASIFICACIÓN DEL ACCIDENTE	CLAVE	CLASIFICACIÓN DEL ACCIDENTE
A	SALIDA DEL CAMINO	J	COLISIÓN CON BICICLETA
B	VOLCADURA	K	COLISIÓN SIN ESPECIFICAR
C	CHOQUE POR ALCANCE	L	COLISIÓN CONTRA VEHÍCULO
D	CHOQUE LATERAL	M	CHOQUE CONTRA SEMOVIENTE
E	CHOQUE CONTRA OBJETO FIJO	N	RELATIVO A LA CARGA
F	CHOQUE FRONTAL	O	OTROS
G	COLISIÓN CON MOTOCICLETA		- COLISIÓN CONTRA JINETE - CHOQUE CONTRA OTROS OBJETOS
H	ATROPELLAMIENTO		- CAIDA DE PASAJERO - DESPRENDIMIENTO DE EJE/NEUMÁTICO
			- INCENDIO - SIN DATO

ACCIDENTES EQUIVALENTES

- UN MUERTO = 6 ACCIDENTES
- Δ UN HERIDO = 2 ACCIDENTES

ACCIDENTES POR KILÓMETRO

2018

TLAXCALA

CARRETERA Y TRAMO: Amozoc - Teziutlán Lim. Edos. Pue./Tlax. - Lim. Edos. Tlax./Pue. INICIA EN KM: 50+540 FINALIZA EN KM: 60+220

ACCIDENTES	MUERTOS	HERIDOS	DAÑOS	MATERIALES
1	0	0	30,000	
1	0	0	135,000	
1	1	3	100,000	

CONDUCTOR	VEHÍCULO	CAMINO	GANADO	A. NATURAL
1	0	0	0	0
1	0	0	0	0
1	0	0	0	0

SALDOS

CAUSAS

KILÓMETRO

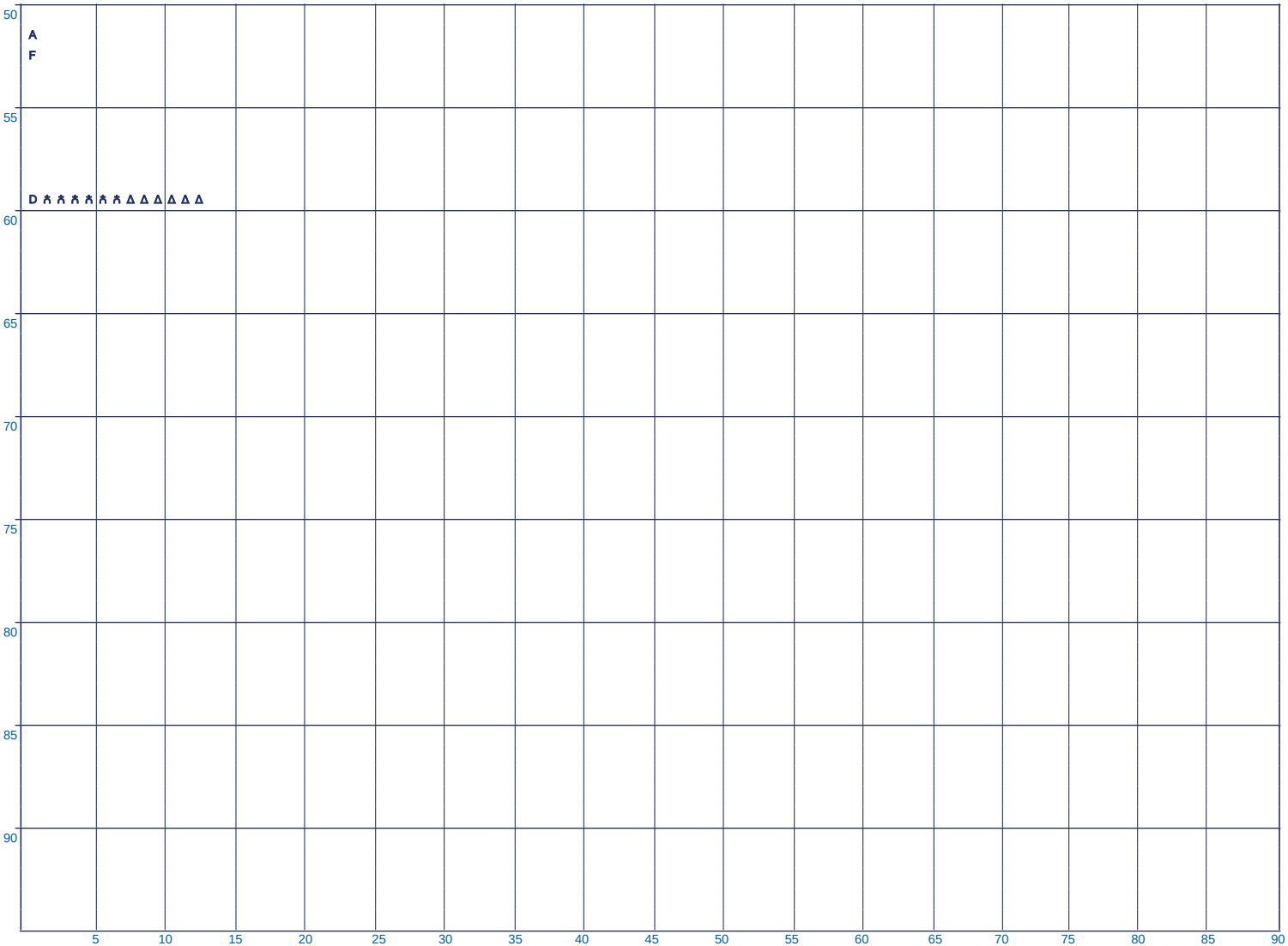

NÚMERO Y CLASIFICACIÓN DE ACCIDENTES

CLAVE	CLASIFICACIÓN DEL ACCIDENTE
A	SALIDA DEL CAMINO
B	VOLCADURA
C	CHOQUE POR ALCANCE
D	CHOQUE LATERAL
E	CHOQUE CONTRA OBJETO FIJO
F	CHOQUE FRONTAL
G	COLISIÓN CON MOTOCICLETA
H	ATROPELLAMIENTO

CLAVE	CLASIFICACIÓN DEL ACCIDENTE
J	COLISIÓN CON BICICLETA
K	COLISIÓN SIN ESPECIFICAR
L	COLISIÓN CONTRA VEHÍCULO
M	CHOQUE CONTRA SEMOVIENTE
N	RELATIVO A LA CARGA
O	OTROS

- COLISIÓN CONTRA JINETE
- CAIDA DE PASAJERO
- INCENDIO
- CHOQUE CONTRA OTROS OBJETOS
- DESPRENDIMIENTO DE EJE/NEUMÁTICO
- SIN DATO

ACCIDENTES EQUIVALENTES

🚶	UN MUERTO = 6 ACCIDENTES
Δ	UN HERIDO = 2 ACCIDENTES

ACCIDENTES POR KILÓMETRO

2018

TLAXCALA

CARRETERA Y TRAMO: Apizaco - Emiliano Zapata INICIA EN KM: 0+000 FINALIZA EN KM: 26+800

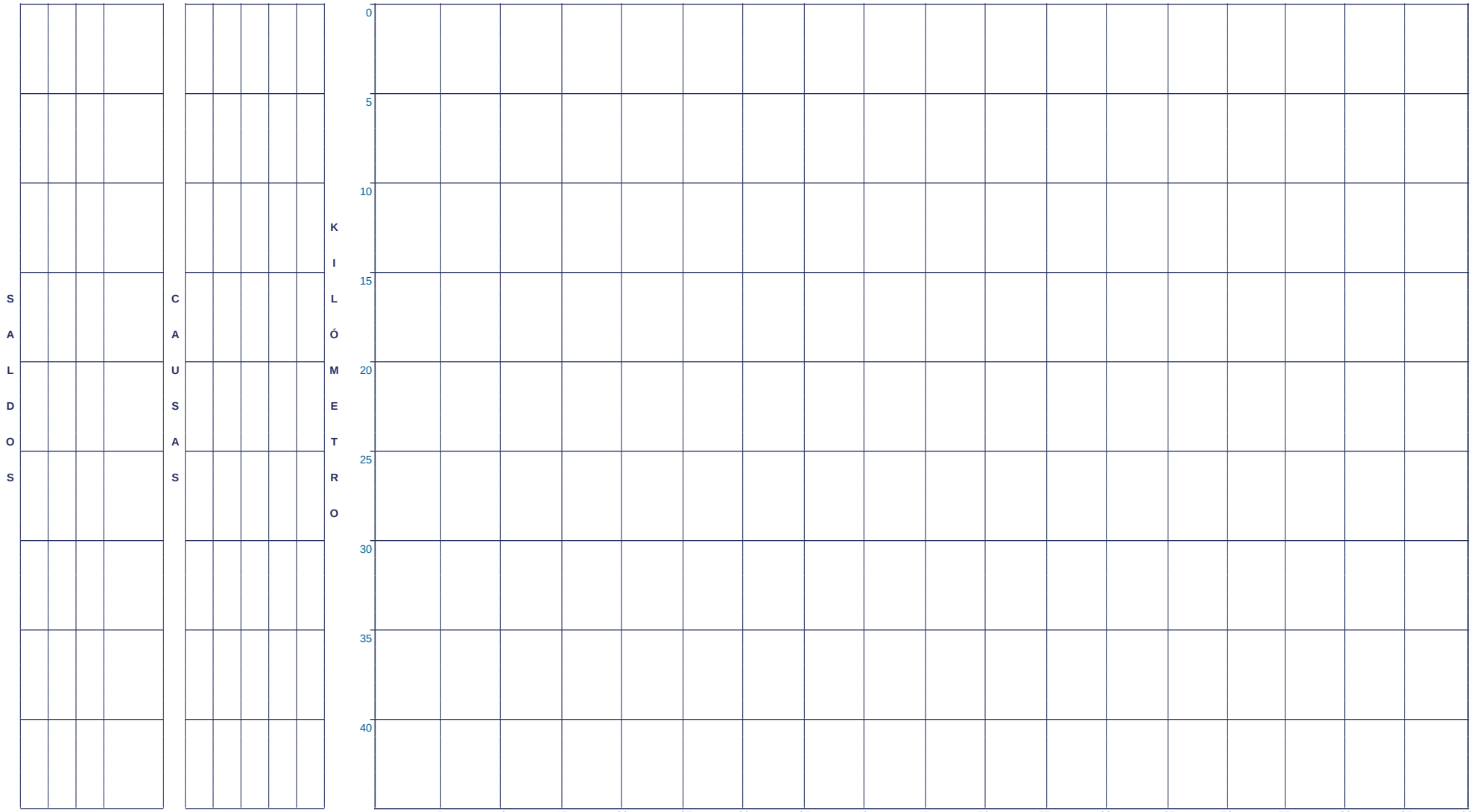

CLAVE	CLASIFICACIÓN DEL ACCIDENTE
A	SALIDA DEL CAMINO
B	VOLCADURA
C	CHOQUE POR ALCANCE
D	CHOQUE LATERAL
E	CHOQUE CONTRA OBJETO FIJO
F	CHOQUE FRONTAL
G	COLISIÓN CON MOTOCICLETA
H	ATROPELLAMIENTO

CLAVE	CLASIFICACIÓN DEL ACCIDENTE
J	COLISIÓN CON BICICLETA
K	COLISIÓN SIN ESPECIFICAR
L	COLISIÓN CONTRA VEHÍCULO
M	CHOQUE CONTRA SEMOVIENTE
N	RELATIVO A LA CARGA
O	OTROS

- COLISIÓN CONTRA JINETE
- CAIDA DE PASAJERO
- INCENDIO
- CHOQUE CONTRA OTROS OBJETOS
- DESPRENDIMIENTO DE EJE/NEUMÁTICO
- SIN DATO

ACCIDENTES EQUIVALENTES

♿	UN MUERTO = 6 ACCIDENTES
Δ	UN HERIDO = 2 ACCIDENTES

ACCIDENTES POR KILÓMETRO

2018

TLAXCALA

CARRETERA Y TRAMO: Apizaco - San Pablo Apetatitlán INICIA EN KM: 0+000 FINALIZA EN KM: 20+000

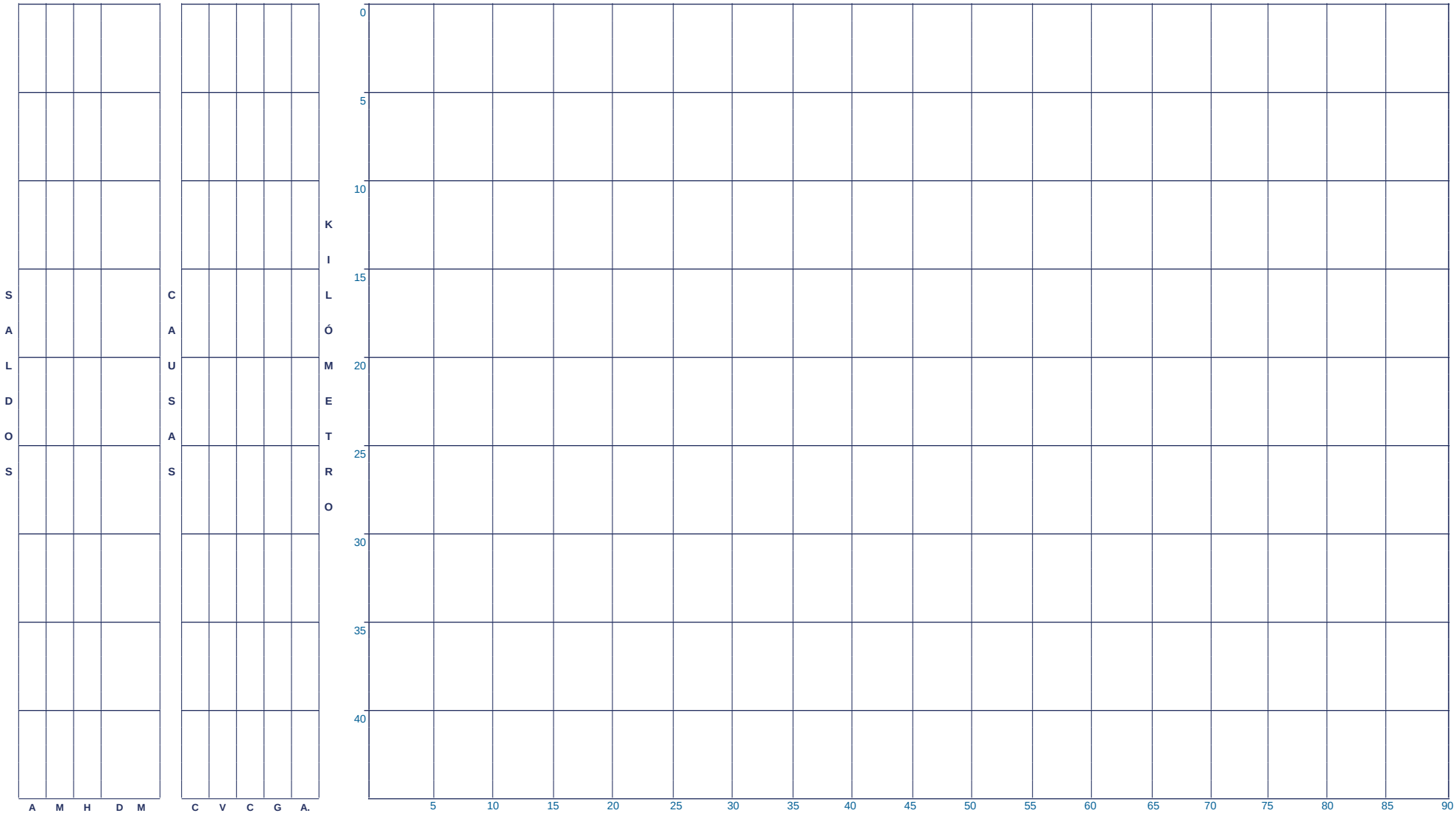

CLAVE	CLASIFICACIÓN DEL ACCIDENTE	CLAVE	CLASIFICACIÓN DEL ACCIDENTE
A	SALIDA DEL CAMINO	J	COLISIÓN CON BICICLETA
B	VOLCADURA	K	COLISIÓN SIN ESPECIFICAR
C	CHOQUE POR ALCANCE	L	COLISIÓN CONTRA VEHÍCULO
D	CHOQUE LATERAL	M	CHOQUE CONTRA SEMOVIENTE
E	CHOQUE CONTRA OBJETO FIJO	N	RELATIVO A LA CARGA
F	CHOQUE FRONTAL	O	OTROS
G	COLISIÓN CON MOTOCICLETA		- COLISIÓN CONTRA JINETE - CHOQUE CONTRA OTROS OBJETOS
H	ATROPELLAMIENTO		- CAIDA DE PASAJERO - DESPRENDIMIENTO DE EJE/NEUMÁTICO
			- INCENDIO - SIN DATO

ACCIDENTES EQUIVALENTES

☠	UN MUERTO = 6 ACCIDENTES
Δ	UN HERIDO = 2 ACCIDENTES

ACCIDENTES POR KILÓMETRO

2018

TLAXCALA

CARRETERA Y TRAMO: Apizaco - Tejocotal Apizaco - Lim. Edos. Tlax./Pue. INICIA EN KM: 0+000 FINALIZA EN KM: 34+450

ACCIDENTES	MUERTOS	HERIDOS	DAÑOS	MATERIALES
2	1	7	100,000	
1	0	1	44,000	
1	1	0	200,000	
4	0	8	312,500	
1	0	0	30,000	
1	0	2	90,000	
2	0	3	85,000	
2	0	2	73,000	
2	0	1	110,000	
1	0	0	45,000	
1	0	1	30,000	

CONDUCTOR	VEHÍCULO	CAMINO	GANADO	A. NATURAL
2	0	2	0	1
1	0	0	0	0
2	0	0	0	0
5	0	4	0	2
1	0	0	0	1
1	0	0	0	0
1	0	0	0	0
2	0	0	0	1
2	0	0	0	0
1	0	0	0	0
1	0	0	0	0

CAUSAS

SALDOS

KILÓMETRO



NÚMERO Y CLASIFICACIÓN DE ACCIDENTES

CLAVE	CLASIFICACIÓN DEL ACCIDENTE
A	SALIDA DEL CAMINO
B	VOLCADURA
C	CHOQUE POR ALCANCE
D	CHOQUE LATERAL
E	CHOQUE CONTRA OBJETO FIJO
F	CHOQUE FRONTAL
G	COLISIÓN CON MOTOCICLETA
H	ATROPELLAMIENTO

CLAVE	CLASIFICACIÓN DEL ACCIDENTE
J	COLISIÓN CON BICICLETA
K	COLISIÓN SIN ESPECIFICAR
L	COLISIÓN CONTRA VEHÍCULO
M	CHOQUE CONTRA SEMOVIENTE
N	RELATIVO A LA CARGA
O	OTROS

- COLISIÓN CONTRA JINETE
- CAIDA DE PASAJERO
- INCENDIO
- CHOQUE CONTRA OTROS OBJETOS
- DESPRENDIMIENTO DE EJE/NEUMÁTICO
- SIN DATO

ACCIDENTES EQUIVALENTES

🚶	UN MUERTO = 6 ACCIDENTES
Δ	UN HERIDO = 2 ACCIDENTES

ACCIDENTES POR KILÓMETRO

2018

TLAXCALA

CARRETERA Y TRAMO: Calpulalpan - Ent. Emiliano Zapata INICIA EN KM: 0+000 FINALIZA EN KM: 4+700

SALDOS					CAUSAS					KILÓMETRO
ACCIDENTES	MUERTOS	HERIDOS	DAÑOS	MATERIALES	CONDUCTOR	VEHÍCULO	CAMINO	GANADO	A. NATURAL	
1	0	0	45,000		0	0	0	0	0	
3	0	2	50,000		4	0	1	0	0	



CLAVE	CLASIFICACIÓN DEL ACCIDENTE
A	SALIDA DEL CAMINO
B	VOLCADURA
C	CHOQUE POR ALCANCE
D	CHOQUE LATERAL
E	CHOQUE CONTRA OBJETO FIJO
F	CHOQUE FRONTAL
G	COLISIÓN CON MOTOCICLETA
H	ATROPELLAMIENTO

CLAVE	CLASIFICACIÓN DEL ACCIDENTE
J	COLISIÓN CON BICICLETA
K	COLISIÓN SIN ESPECIFICAR
L	COLISIÓN CONTRA VEHÍCULO
M	CHOQUE CONTRA SEMOVIENTE
N	RELATIVO A LA CARGA
O	OTROS

- COLISIÓN CONTRA JINETE
- CAIDA DE PASAJERO
- INCENDIO
- CHOQUE CONTRA OTROS OBJETOS
- DESPRENDIMIENTO DE EJE/NEUMÁTICO
- SIN DATO

ACCIDENTES EQUIVALENTES

♿	UN MUERTO = 6 ACCIDENTES
Δ	UN HERIDO = 2 ACCIDENTES

ACCIDENTES POR KILÓMETRO

2018

TLAXCALA

CARRETERA Y TRAMO: Calpulalpan - Nanacamilpa (Calpulalpan - Mazapa) INICIA EN KM: 0+000 FINALIZA EN KM: 7+100

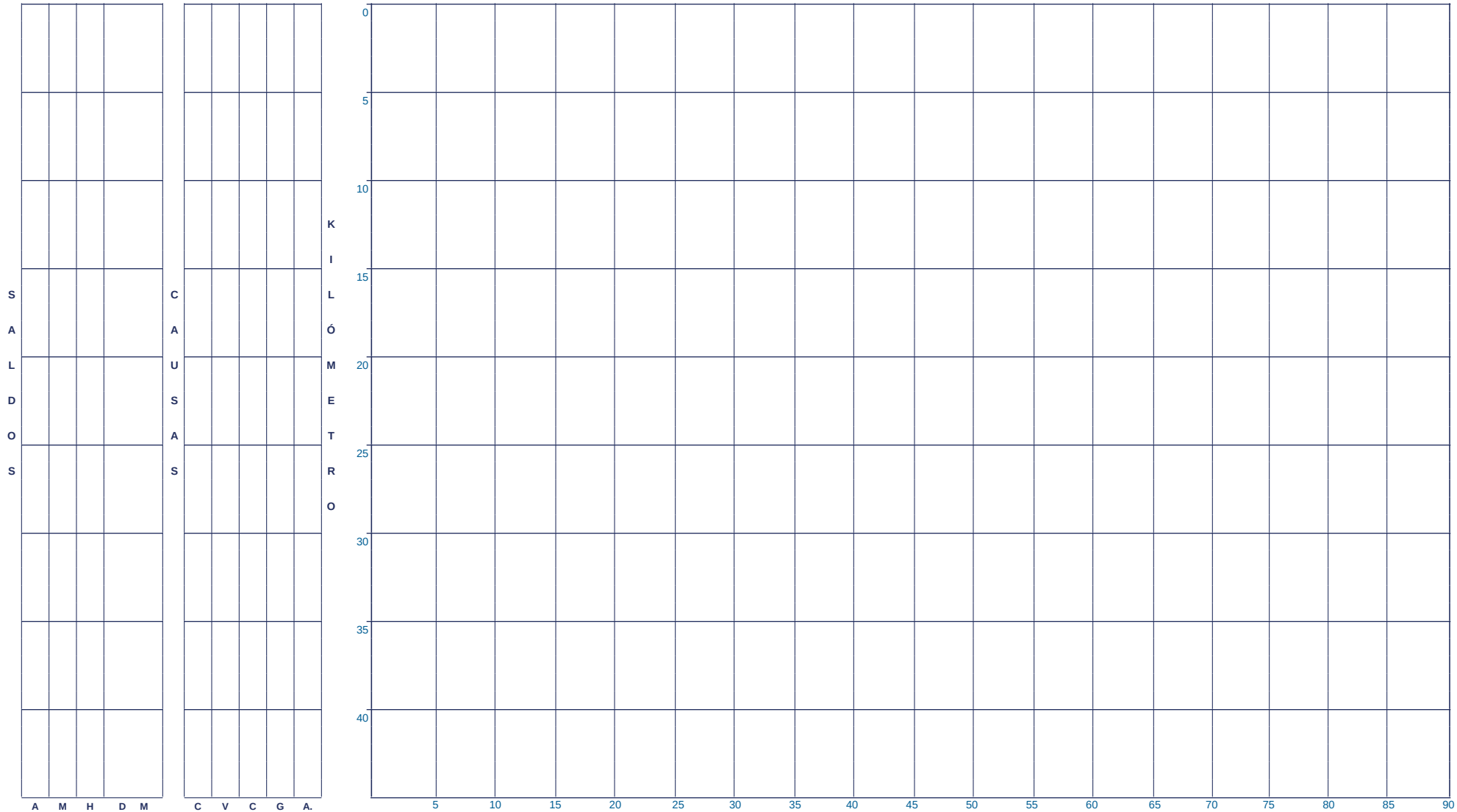

CLAVE	CLASIFICACIÓN DEL ACCIDENTE
A	SALIDA DEL CAMINO
B	VOLCADURA
C	CHOQUE POR ALCANCE
D	CHOQUE LATERAL
E	CHOQUE CONTRA OBJETO FIJO
F	CHOQUE FRONTAL
G	COLISIÓN CON MOTOCICLETA
H	ATROPELLAMIENTO

CLAVE	CLASIFICACIÓN DEL ACCIDENTE
J	COLISIÓN CON BICICLETA
K	COLISIÓN SIN ESPECIFICAR
L	COLISIÓN CONTRA VEHÍCULO
M	CHOQUE CONTRA SEMOVIENTE
N	RELATIVO A LA CARGA
O	OTROS

- COLISIÓN CONTRA JINETE
- CAIDA DE PASAJERO
- INCENDIO
- CHOQUE CONTRA OTROS OBJETOS
- DESPRENDIMIENTO DE EJE/NEUMÁTICO
- SIN DATO

ACCIDENTES EQUIVALENTES

♿	UN MUERTO = 6 ACCIDENTES
Δ	UN HERIDO = 2 ACCIDENTES

ACCIDENTES POR KILÓMETRO

2018

TLAXCALA

CARRETERA Y TRAMO: Calpulalpan - Nanacamilpa (Mazapa - Nanacamilpa) INICIA EN KM: 0+000 FINALIZA EN KM: 7+000

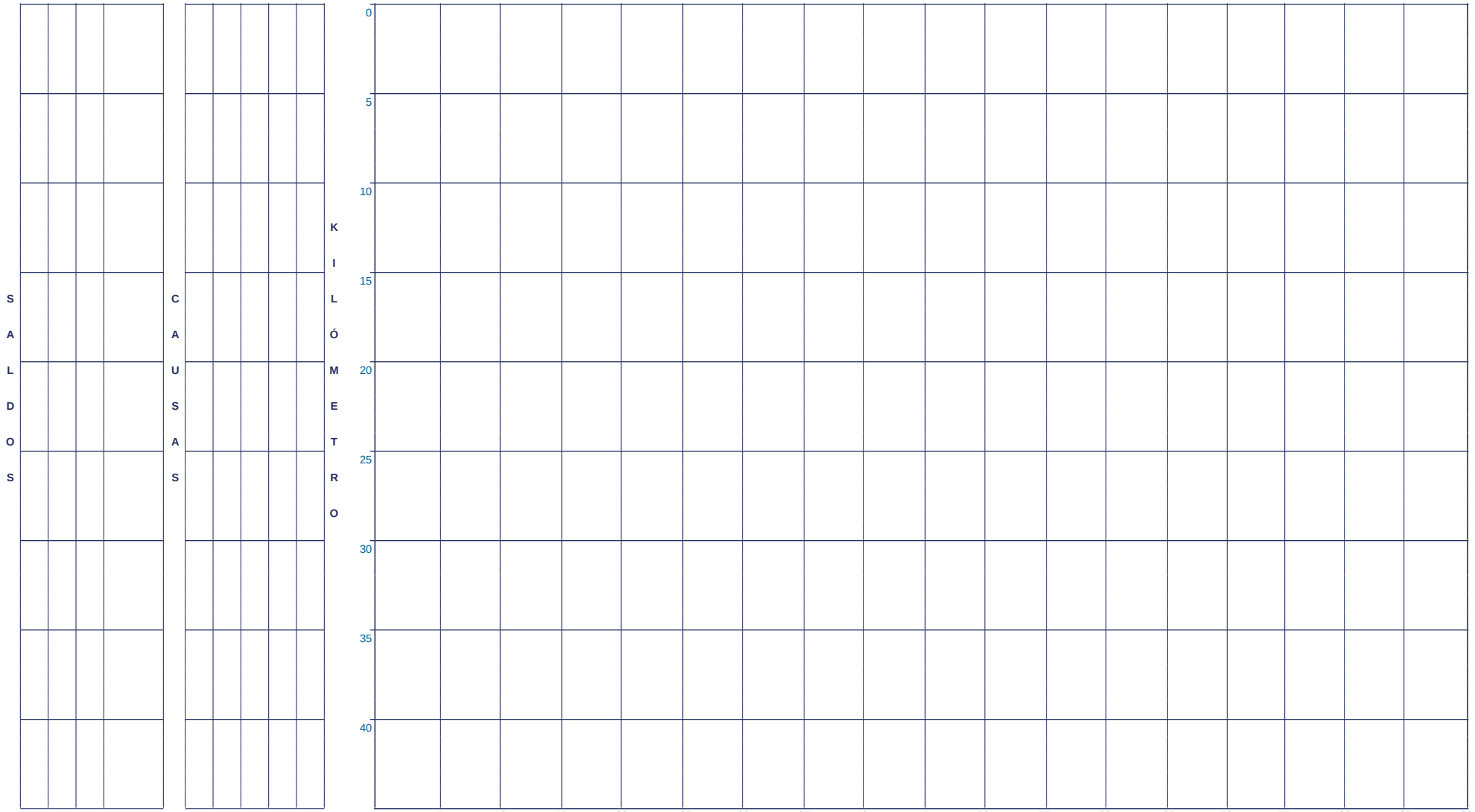

CLAVE	CLASIFICACIÓN DEL ACCIDENTE
A	SALIDA DEL CAMINO
B	VOLCADURA
C	CHOQUE POR ALCANCE
D	CHOQUE LATERAL
E	CHOQUE CONTRA OBJETO FIJO
F	CHOQUE FRONTAL
G	COLISIÓN CON MOTOCICLETA
H	ATROPELLAMIENTO

CLAVE	CLASIFICACIÓN DEL ACCIDENTE
J	COLISIÓN CON BICICLETA
K	COLISIÓN SIN ESPECIFICAR
L	COLISIÓN CONTRA VEHÍCULO
M	CHOQUE CONTRA SEMOVIENTE
N	RELATIVO A LA CARGA
O	OTROS

- COLISIÓN CONTRA JINETE
- CAIDA DE PASAJERO
- INCENDIO
- CHOQUE CONTRA OTROS OBJETOS
- DESPRENDIMIENTO DE EJE/NEUMÁTICO
- SIN DATO

ACCIDENTES EQUIVALENTES

♿	UN MUERTO = 6 ACCIDENTES
Δ	UN HERIDO = 2 ACCIDENTES

ACCIDENTES POR KILÓMETRO

2018

TLAXCALA

CARRETERA Y TRAMO: Huamantla - La Venta INICIA EN KM: 0+000 FINALIZA EN KM: 17+600

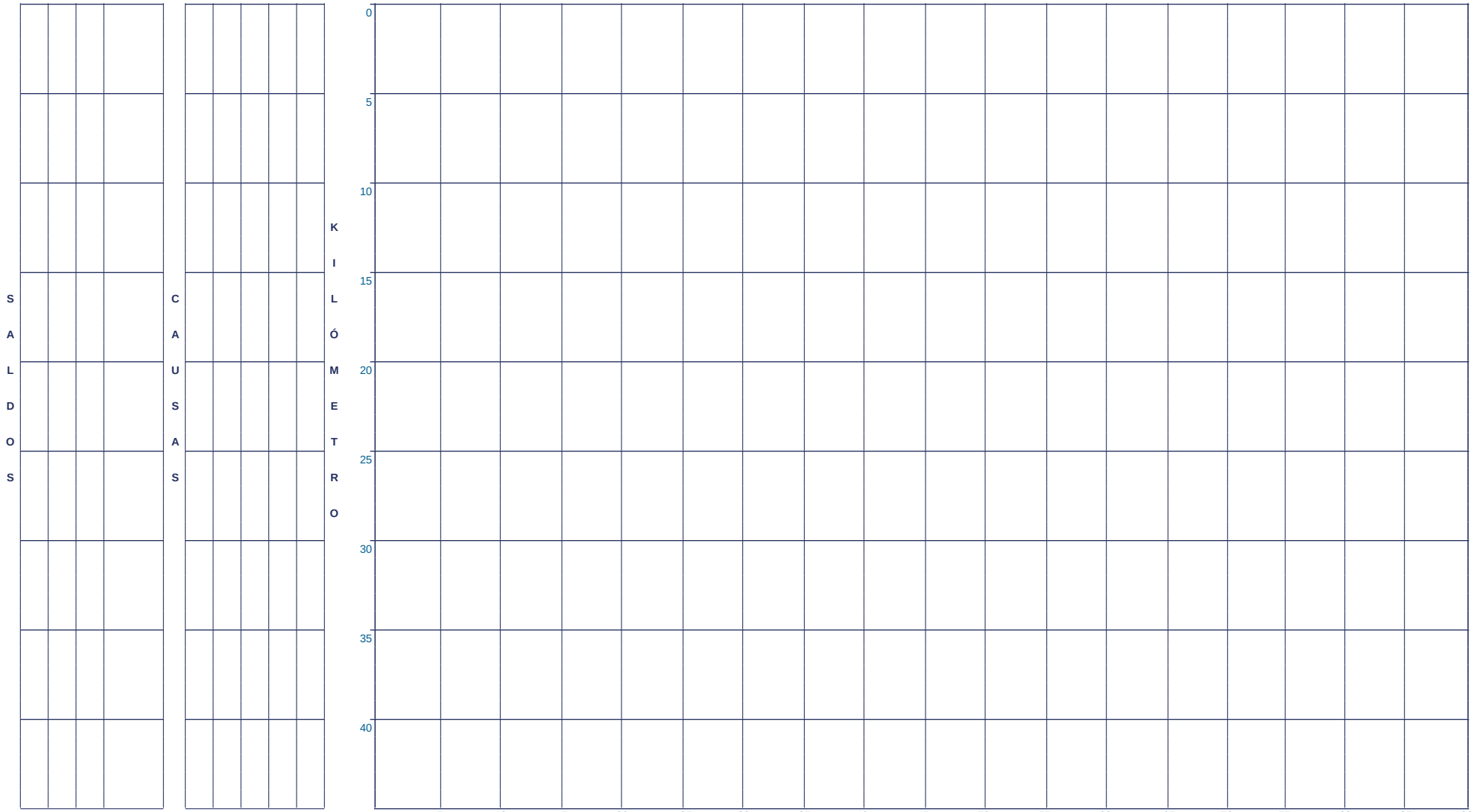

CLAVE	CLASIFICACIÓN DEL ACCIDENTE
A	SALIDA DEL CAMINO
B	VOLCADURA
C	CHOQUE POR ALCANCE
D	CHOQUE LATERAL
E	CHOQUE CONTRA OBJETO FIJO
F	CHOQUE FRONTAL
G	COLISIÓN CON MOTOCICLETA
H	ATROPELLAMIENTO

CLAVE	CLASIFICACIÓN DEL ACCIDENTE
J	COLISIÓN CON BICICLETA
K	COLISIÓN SIN ESPECIFICAR
L	COLISIÓN CONTRA VEHÍCULO
M	CHOQUE CONTRA SEMOVIENTE
N	RELATIVO A LA CARGA
O	OTROS

- COLISIÓN CONTRA JINETE
- CAIDA DE PASAJERO
- INCENDIO
- CHOQUE CONTRA OTROS OBJETOS
- DESPRENDIMIENTO DE EJE/NEUMÁTICO
- SIN DATO

ACCIDENTES EQUIVALENTES

♿	UN MUERTO = 6 ACCIDENTES
Δ	UN HERIDO = 2 ACCIDENTES

ACCIDENTES POR KILÓMETRO

2018

TLAXCALA

CARRETERA Y TRAMO: Huamantla - Terrenate INICIA EN KM: 0+000 FINALIZA EN KM: 21+000

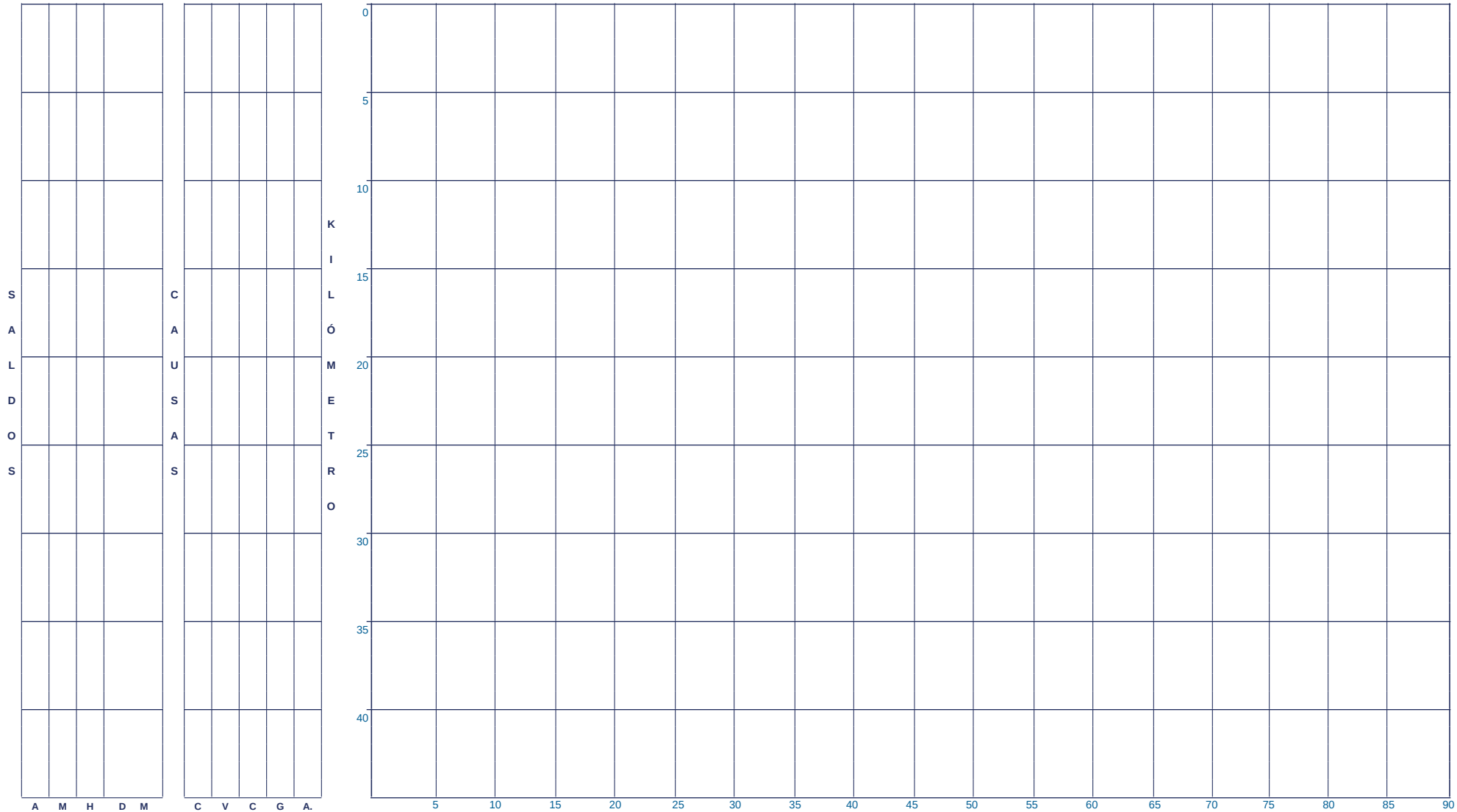

CLAVE	CLASIFICACIÓN DEL ACCIDENTE
A	SALIDA DEL CAMINO
B	VOLCADURA
C	CHOQUE POR ALCANCE
D	CHOQUE LATERAL
E	CHOQUE CONTRA OBJETO FIJO
F	CHOQUE FRONTAL
G	COLISIÓN CON MOTOCICLETA
H	ATROPELLAMIENTO

CLAVE	CLASIFICACIÓN DEL ACCIDENTE
J	COLISIÓN CON BICICLETA
K	COLISIÓN SIN ESPECIFICAR
L	COLISIÓN CONTRA VEHÍCULO
M	CHOQUE CONTRA SEMOVIENTE
N	RELATIVO A LA CARGA
O	OTROS

- COLISIÓN CONTRA JINETE
- CAIDA DE PASAJERO
- INCENDIO
- CHOQUE CONTRA OTROS OBJETOS
- DESPRENDIMIENTO DE EJE/NEUMÁTICO
- SIN DATO

ACCIDENTES EQUIVALENTES

♿	UN MUERTO = 6 ACCIDENTES
Δ	UN HERIDO = 2 ACCIDENTES

ACCIDENTES POR KILÓMETRO

2018

TLAXCALA

CARRETERA Y TRAMO: Libramiento de Apizaco INICIA EN KM: 0+000 FINALIZA EN KM: 11+000

ACCIDENTES	MUERTOS	HERIDOS	DAÑOS	MATERIALES
2	0	0	130,000	
1	1	0	10,000	
1	0	0	10,000	
2	0	0	620,000	
1	0	2	55,000	
1	0	0	20,000	
1	0	0	100,000	
1	0	0	80,000	

CONDUCTOR	VEHÍCULO	CAMINO	GANADO	A. NATURAL
2	0	0	0	0
1	0	0	0	0
3	0	0	0	0
2	0	0	0	0
1	0	0	0	0
1	0	0	0	0
1	0	0	0	0
1	0	0	0	0

SALDOS

CAUSAS



NÚMERO Y CLASIFICACIÓN DE ACCIDENTES

CLAVE	CLASIFICACIÓN DEL ACCIDENTE
A	SALIDA DEL CAMINO
B	VOLCADURA
C	CHOQUE POR ALCANCE
D	CHOQUE LATERAL
E	CHOQUE CONTRA OBJETO FIJO
F	CHOQUE FRONTAL
G	COLISIÓN CON MOTOCICLETA
H	ATROPELLAMIENTO

CLAVE	CLASIFICACIÓN DEL ACCIDENTE
J	COLISIÓN CON BICICLETA
K	COLISIÓN SIN ESPECIFICAR
L	COLISIÓN CONTRA VEHÍCULO
M	CHOQUE CONTRA SEMOVIENTE
N	RELATIVO A LA CARGA
O	OTROS

- COLISIÓN CONTRA JINETE
- CAIDA DE PASAJERO
- INCENDIO
- CHOQUE CONTRA OTROS OBJETOS
- DESPRENDIMIENTO DE EJE/NEUMÁTICO
- SIN DATO

ACCIDENTES EQUIVALENTES

♿	UN MUERTO = 6 ACCIDENTES
Δ	UN HERIDO = 2 ACCIDENTES

ACCIDENTES POR KILÓMETRO

2018

TLAXCALA

CARRETERA Y TRAMO: Libramiento Huamantla INICIA EN KM: 0+000 FINALIZA EN KM: 5+000

ACCIDENTES	MUERTOS	HERIDOS	DAÑOS	MATERIALES
1	0	0	20,000	
2	0	1	162,000	
1	0	0	40,000	

CONDUCTOR	VEHÍCULO	CAMINO	GANADO	A. NATURAL
1	0	0	0	0
2	0	0	0	0
1	0	0	0	0

SALDOS

CAUSAS

KILÓMETRO



CLAVE	CLASIFICACIÓN DEL ACCIDENTE
A	SALIDA DEL CAMINO
B	VOLCADURA
C	CHOQUE POR ALCANCE
D	CHOQUE LATERAL
E	CHOQUE CONTRA OBJETO FIJO
F	CHOQUE FRONTAL
G	COLISIÓN CON MOTOCICLETA
H	ATROPELLAMIENTO

CLAVE	CLASIFICACIÓN DEL ACCIDENTE
J	COLISIÓN CON BICICLETA
K	COLISIÓN SIN ESPECIFICAR
L	COLISIÓN CONTRA VEHÍCULO
M	CHOQUE CONTRA SEMOVIENTE
N	RELATIVO A LA CARGA
O	OTROS

- COLISIÓN CONTRA JINETE
- CAIDA DE PASAJERO
- INCENDIO
- CHOQUE CONTRA OTROS OBJETOS
- DESPRENDIMIENTO DE EJE/NEUMÁTICO
- SIN DATO

ACCIDENTES EQUIVALENTES

♿	UN MUERTO = 6 ACCIDENTES
Δ	UN HERIDO = 2 ACCIDENTES

ACCIDENTES POR KILÓMETRO

2018

TLAXCALA

CARRETERA Y TRAMO: Libramiento Hueyotlipan INICIA EN KM: 0+000 FINALIZA EN KM: 2+700

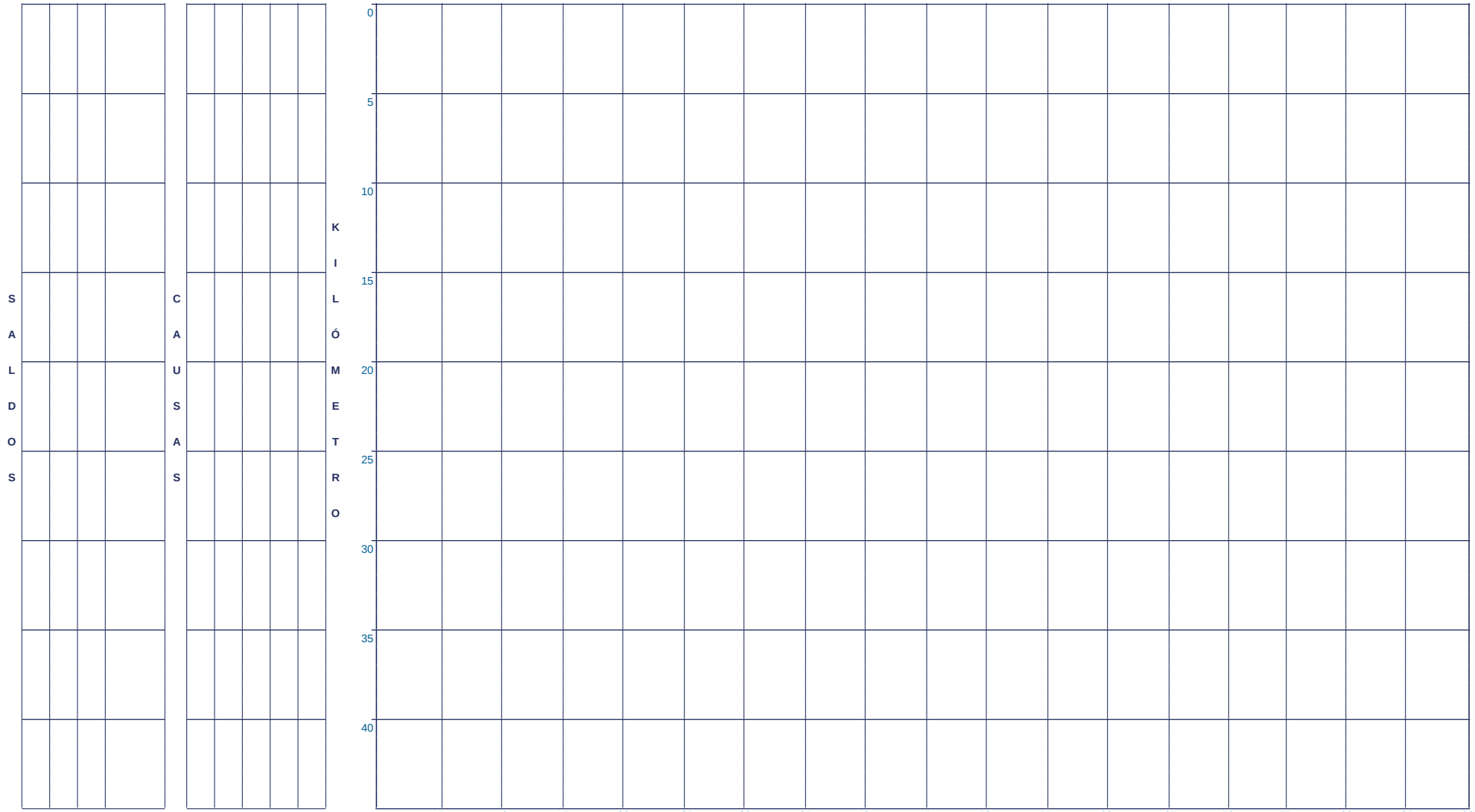

CLAVE	CLASIFICACIÓN DEL ACCIDENTE
A	SALIDA DEL CAMINO
B	VOLCADURA
C	CHOQUE POR ALCANCE
D	CHOQUE LATERAL
E	CHOQUE CONTRA OBJETO FIJO
F	CHOQUE FRONTAL
G	COLISIÓN CON MOTOCICLETA
H	ATROPELLAMIENTO

CLAVE	CLASIFICACIÓN DEL ACCIDENTE
J	COLISIÓN CON BICICLETA
K	COLISIÓN SIN ESPECIFICAR
L	COLISIÓN CONTRA VEHÍCULO
M	CHOQUE CONTRA SEMOVIENTE
N	RELATIVO A LA CARGA
O	OTROS

- COLISIÓN CONTRA JINETE
- CAIDA DE PASAJERO
- INCENDIO
- CHOQUE CONTRA OTROS OBJETOS
- DESPRENDIMIENTO DE EJE/NEUMÁTICO
- SIN DATO

ACCIDENTES EQUIVALENTES

♿	UN MUERTO = 6 ACCIDENTES
Δ	UN HERIDO = 2 ACCIDENTES

ACCIDENTES POR KILÓMETRO

2018

TLAXCALA

CARRETERA Y TRAMO: Libramiento Norte de la Ciudad de México (Cuota) Lim. Edos. Hgo./Tlax. - T. C. (San Martín Texmelucan - Ocotoxco (Cuota)) **INICIA EN KM: 179+500** **FINALIZA EN KM: 223+350**

ACCIDENTES	MUERTOS	HERIDOS	DAÑOS	MATERIALES
1	0	0	125,000	
1	0	1	70,000	
1	0	0	150,000	
1	0	2	5,000	
3	0	1	200,000	
2	2	0	90,000	
2	1	0	310,000	
1	0	0	80,000	
2	0	0	540,000	
3	3	1	130,000	
1	0	0	30,000	
1	0	0	200,000	
1	0	3	153,000	
1	0	0	550,000	
2	3	2	500,000	
1	0	0	15,000	
1	0	0	700,000	
1	0	2	160,000	
1	0	0	10,000	

SALDOS

CONDUCTOR	VEHÍCULO	CAMINO	GANADO	A. NATURAL
1	0	0	0	0
1	0	0	0	0
1	0	0	0	0
1	0	2	0	1
3	3	0	0	0
1	0	1	0	0
2	0	0	0	0
0	0	3	0	1
2	0	2	0	1
3	0	0	0	0
0	1	0	0	0
0	1	0	0	0
1	0	0	0	0
1	0	0	0	0
2	0	0	0	0
1	0	2	0	1
1	0	0	0	0
1	0	0	0	0
0	1	2	0	0

CAUSAS

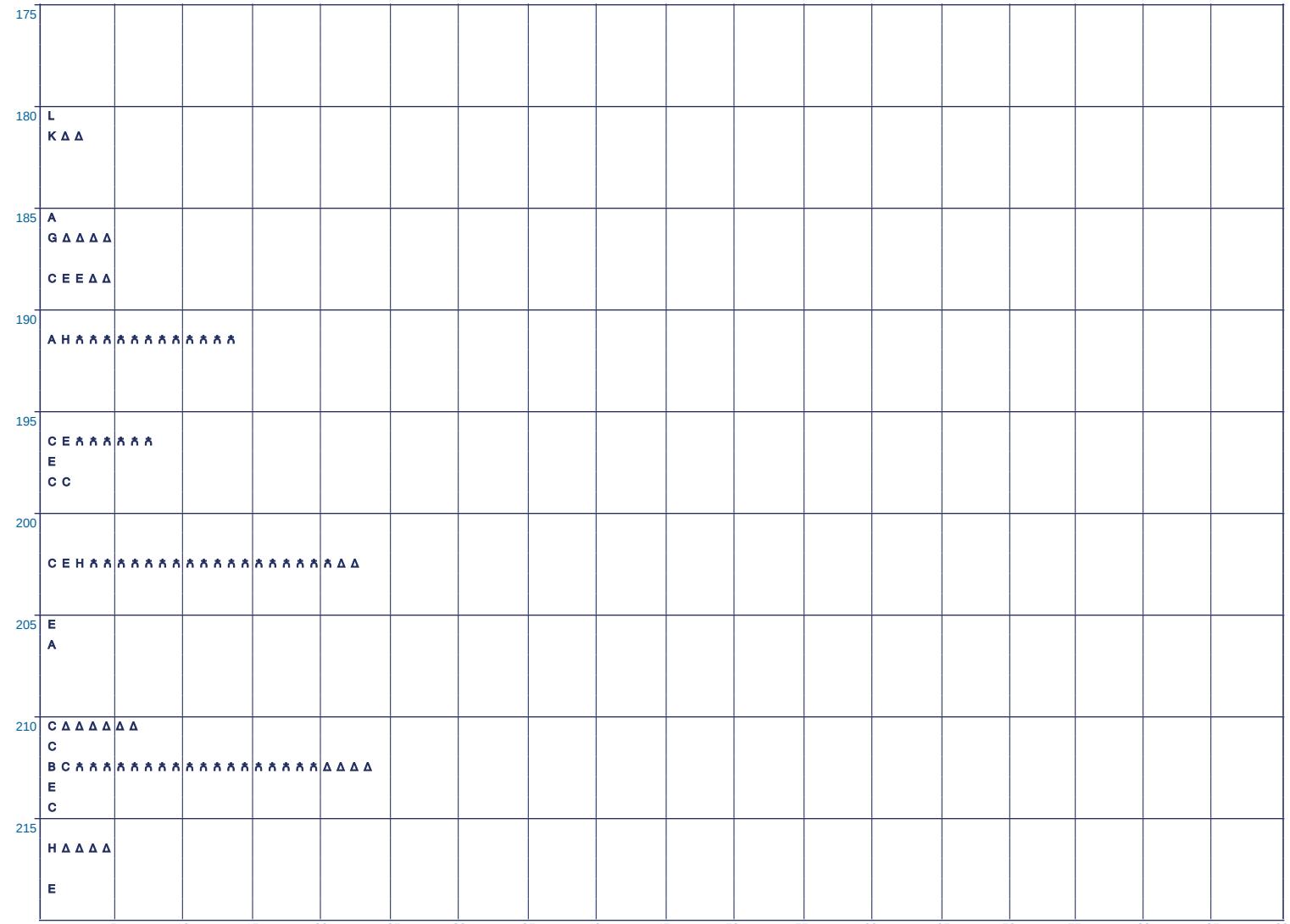

CLAVE	CLASIFICACIÓN DEL ACCIDENTE
A	SALIDA DEL CAMINO
B	VOLCADURA
C	CHOQUE POR ALCANCE
D	CHOQUE LATERAL
E	CHOQUE CONTRA OBJETO FIJO
F	CHOQUE FRONTAL
G	COLISIÓN CON MOTOCICLETA
H	ATROPELLAMIENTO

CLAVE	CLASIFICACIÓN DEL ACCIDENTE
J	COLISIÓN CON BICICLETA
K	COLISIÓN SIN ESPECIFICAR
L	COLISIÓN CONTRA VEHÍCULO
M	CHOQUE CONTRA SEMOVIENTE
N	RELATIVO A LA CARGA
O	OTROS

- COLISIÓN CONTRA JINETE
- CAIDA DE PASAJERO
- INCENDIO
- CHOQUE CONTRA OTROS OBJETOS
- DESPRENDIMIENTO DE EJE/NEUMÁTICO
- SIN DATO

ACCIDENTES EQUIVALENTES

🙍	UN MUERTO = 6 ACCIDENTES
Δ	UN HERIDO = 2 ACCIDENTES

ACCIDENTES POR KILÓMETRO

2018

TLAXCALA

CARRETERA Y TRAMO: Libramiento Norte de la Ciudad de México (Cuota) Lim. Edos. Hgo./Tlax. - T. C. (San Martín Texmelucan - Ocotoxco (Cuota)) **INICIA EN KM: 179+500** **FINALIZA EN KM: 223+350**

ACCIDENTES	MUERTOS	HERIDOS	DAÑOS	MATERIALES
1	0	0	825,000	
1	0	0	105,000	

CONDUCTOR	VEHÍCULO	CAMINO	GANADO	A. NATURAL
1	0	2	0	1
1	0	0	0	0

SALDOS

CAUSAS

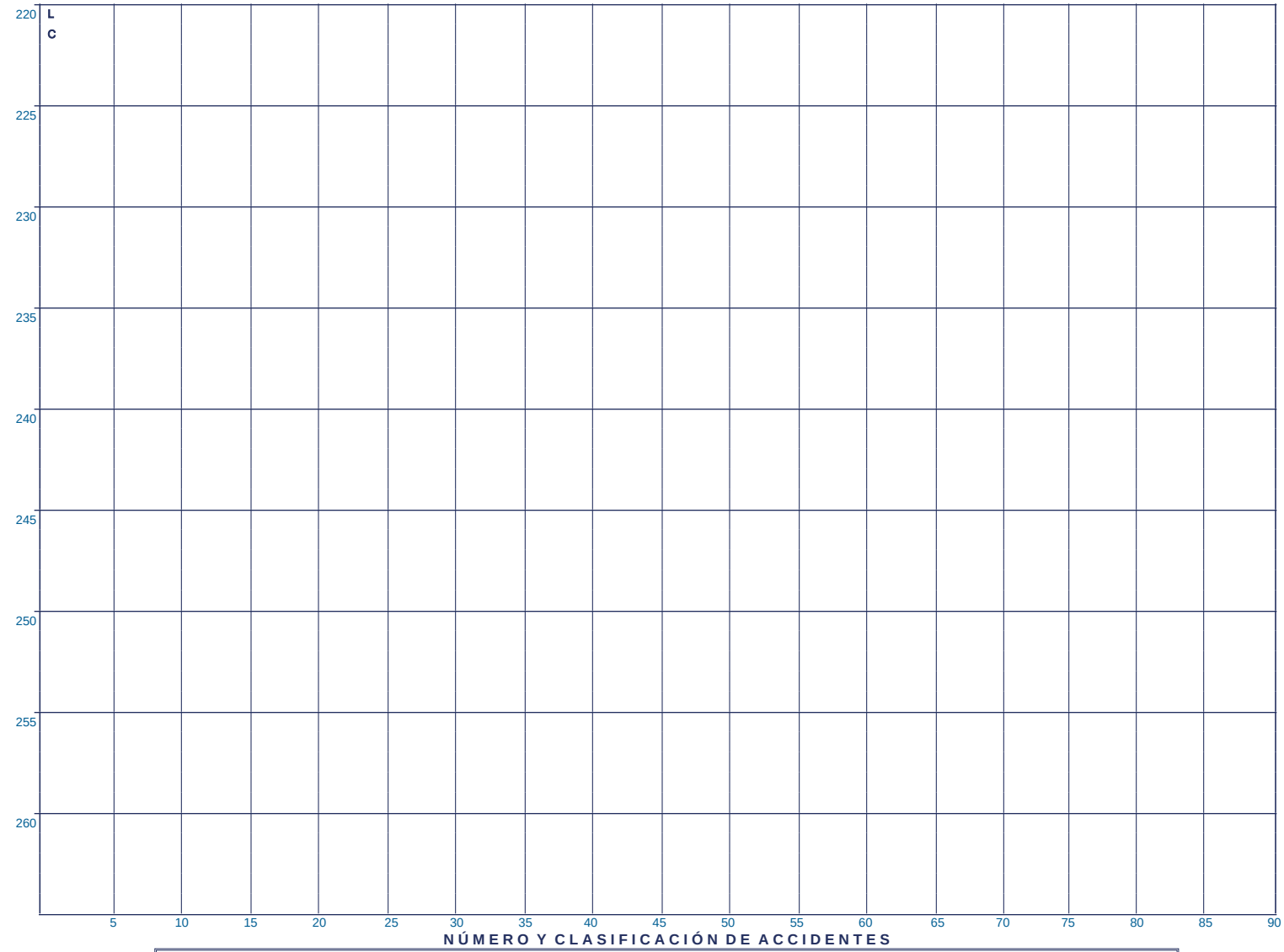

NÚMERO Y CLASIFICACIÓN DE ACCIDENTES

CLAVE	CLASIFICACIÓN DEL ACCIDENTE	CLAVE	CLASIFICACIÓN DEL ACCIDENTE
A	SALIDA DEL CAMINO	J	COLISIÓN CON BICICLETA
B	VOLCADURA	K	COLISIÓN SIN ESPECIFICAR
C	CHOQUE POR ALCANCE	L	COLISIÓN CONTRA VEHÍCULO
D	CHOQUE LATERAL	M	CHOQUE CONTRA SEMOVIENTE
E	CHOQUE CONTRA OBJETO FIJO	N	RELATIVO A LA CARGA
F	CHOQUE FRONTAL	O	OTROS
G	COLISIÓN CON MOTOCICLETA		- COLISIÓN CONTRA JINETE - CHOQUE CONTRA OTROS OBJETOS
H	ATROPELLAMIENTO		- CAIDA DE PASAJERO - DESPRENDIMIENTO DE EJE/NEUMÁTICO
			- INCENDIO - SIN DATO

ACCIDENTES EQUIVALENTES

ⱥ UN MUERTO = 6 ACCIDENTES

Δ UN HERIDO = 2 ACCIDENTES

ACCIDENTES POR KILÓMETRO

2018

TLAXCALA

CARRETERA Y TRAMO: Libramiento Tlaxcala INICIA EN KM: 0+000 FINALIZA EN KM: 11+300

ACCIDENTES	MUERTOS	HERIDOS	DAÑOS	MATERIALES
1	0	0	6,000	
1	0	1	45,000	
1	0	0	50,000	
1	0	1	40,000	
1	0	1	13,000	
2	0	0	180,000	
1	0	1	95,000	
1	0	0	35,000	

CONDUCTOR	VEHÍCULO	CAMINO	GANADO	A. NATURAL
1	0	0	0	0
1	0	0	0	0
1	0	0	0	0
1	0	0	0	0
1	0	0	0	0
2	0	2	0	1
1	0	0	0	0
1	0	2	0	1

SALDOS

CAUSAS



NÚMERO Y CLASIFICACIÓN DE ACCIDENTES

CLAVE	CLASIFICACIÓN DEL ACCIDENTE
A	SALIDA DEL CAMINO
B	VOLCADURA
C	CHOQUE POR ALCANCE
D	CHOQUE LATERAL
E	CHOQUE CONTRA OBJETO FIJO
F	CHOQUE FRONTAL
G	COLISIÓN CON MOTOCICLETA
H	ATROPELLAMIENTO

CLAVE	CLASIFICACIÓN DEL ACCIDENTE
J	COLISIÓN CON BICICLETA
K	COLISIÓN SIN ESPECIFICAR
L	COLISIÓN CONTRA VEHÍCULO
M	CHOQUE CONTRA SEMOVIENTE
N	RELATIVO A LA CARGA
O	OTROS

- COLISIÓN CONTRA JINETE
- CAIDA DE PASAJERO
- INCENDIO
- CHOQUE CONTRA OTROS OBJETOS
- DESPRENDIMIENTO DE EJE/NEUMÁTICO
- SIN DATO

ACCIDENTES EQUIVALENTES

☠	UN MUERTO = 6 ACCIDENTES
Δ	UN HERIDO = 2 ACCIDENTES

ACCIDENTES POR KILÓMETRO

2018

TLAXCALA

CARRETERA Y TRAMO: Los Reyes - Zacatepec Lim. Edos. Méx./Tlax. - Lim. Edos. Tlax./Pue. INICIA EN KM: 43+150 FINALIZA EN KM: 177+900

KM	ACCIDENTES	MUERTOS	HERIDOS	DAÑOS	MATERIALES	CONDUCTOR	VEHÍCULO	CAMINO	GANADO	A. NATURAL
43	1	0	1	15,000		1	0	0	0	0
44	3	1	1	261,000		3	0	2	0	0
45	1	0	0	80,000		1	0	0	0	0
46	1	1	2	40,000		1	0	0	0	0
47										
48										
49										
50	1	0	0	80,000		1	0	0	0	0
51										
52										
53										
54										
55	4	0	3	220,000		4	0	0	0	0
56	1	0	1	75,000		1	0	0	0	0
57										
58										
59										
60	3	0	4	75,000		3	1	1	0	0
61	1	0	2	45,000		1	0	0	0	0
62	4	2	3	237,000		3	2	0	0	0
63	6	1	5	395,000		5	0	1	0	0
64										
65	1	0	0	65,000		1	0	0	0	0
66	3	2	2	183,000		3	0	1	0	0
67										
68										
69										
70	4	2	5	165,000		4	0	0	0	0
71										
72										
73										
74										
75	1	0	2	35,000		0	0	0	0	0
76	1	0	0	35,000		0	0	0	0	0
77	1	0	4	230,000		1	0	0	0	0
78										
79										
80	1	0	1	130,000		1	0	0	0	0

SALDOS CAUSAS KILÓMETRO

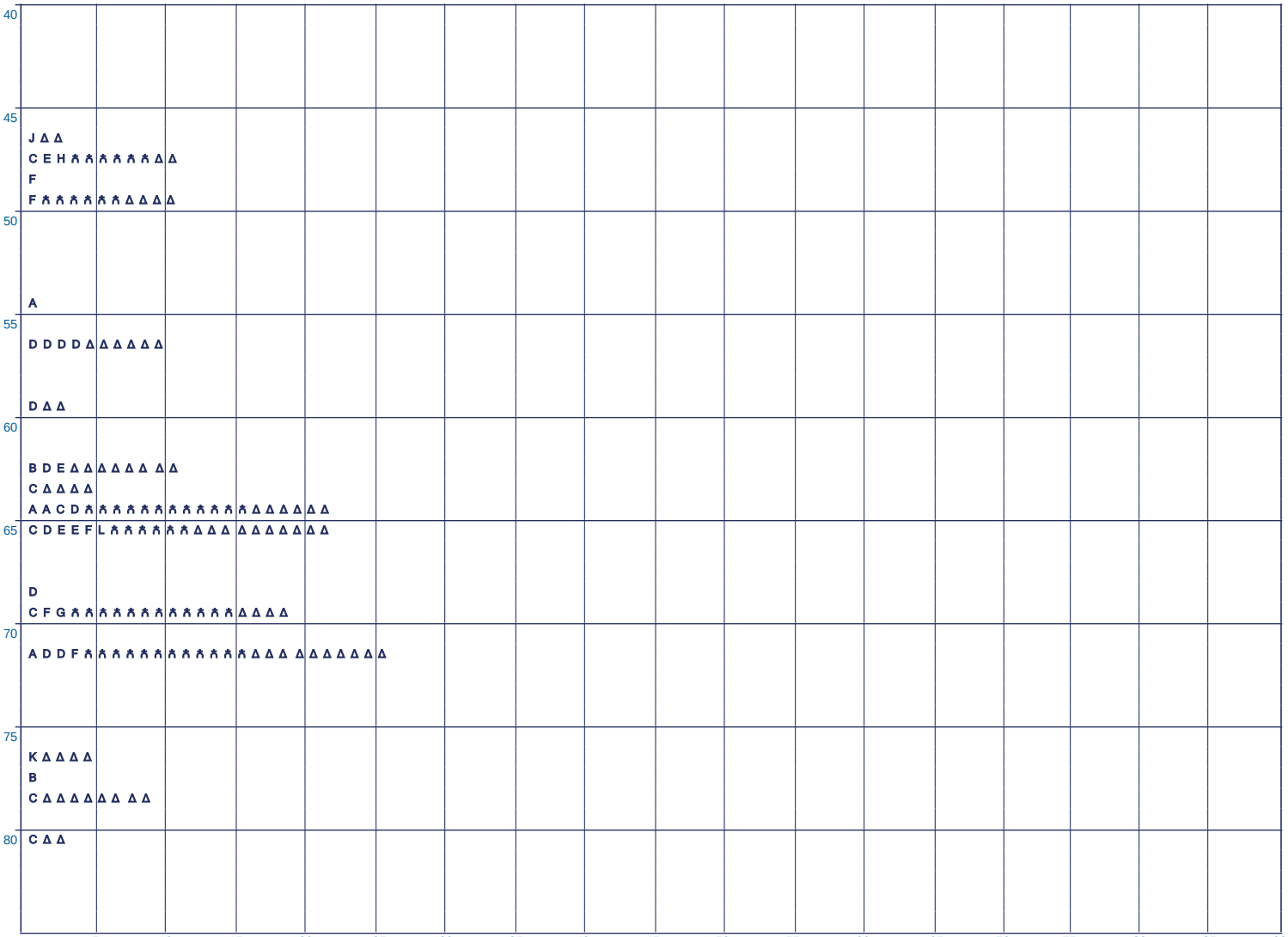

NÚMERO Y CLASIFICACIÓN DE ACCIDENTES

CLAVE	CLASIFICACIÓN DEL ACCIDENTE	CLAVE	CLASIFICACIÓN DEL ACCIDENTE
A	SALIDA DEL CAMINO	J	COLISIÓN CON BICICLETA
B	VOLCADURA	K	COLISIÓN SIN ESPECIFICAR
C	CHOQUE POR ALCANCE	L	COLISIÓN CONTRA VEHÍCULO
D	CHOQUE LATERAL	M	CHOQUE CONTRA SEMOVIENTE
E	CHOQUE CONTRA OBJETO FIJO	N	RELATIVO A LA CARGA
F	CHOQUE FRONTAL	O	OTROS
G	COLISIÓN CON MOTOCICLETA		- COLISIÓN CONTRA JINETE - CHOQUE CONTRA OTROS OBJETOS - CAIDA DE PASAJERO - DESPRENDIMIENTO DE EJE/NEUMÁTICO - INCENDIO - SIN DATO
H	ATROPELLAMIENTO		

ACCIDENTES EQUIVALENTES

☠ UN MUERTO = 6 ACCIDENTES

Δ UN HERIDO = 2 ACCIDENTES

ACCIDENTES POR KILÓMETRO

2018

TLAXCALA

CARRETERA Y TRAMO: Los Reyes - Zacatepec Lim. Edos. Méx./Tlax. - Lim. Edos. Tlax./Pue. INICIA EN KM: 43+150 FINALIZA EN KM: 177+900

ACCIDENTES	MUERTOS	HERIDOS	DAÑOS	MATERIALES	CONDUCTOR	VEHÍCULO	CAMINO	GANADO	A. NATURAL
1	0	0	150,000		1	0	0	0	0
2	0	1	380,000		2	0	1	0	1
1	0	0	500,000		1	0	0	0	0
1	0	1	130,000		1	0	0	0	0
1	0	0	100,000		1	0	0	0	0
1	0	1	50,000		1	0	0	0	0
2	0	2	62,000		2	0	2	0	1
1	0	0	100,000		1	0	0	0	0
2	1	5	145,000		1	0	0	0	0
7	2	4	639,000		5	1	6	0	3
2	0	1	68,000		2	0	2	0	1
4	0	5	311,000		4	0	0	0	1
1	0	2	820,000		1	0	0	0	0
3	0	0	108,000		3	0	0	0	0

SALDOS CAUSAS

KILÓMETRO

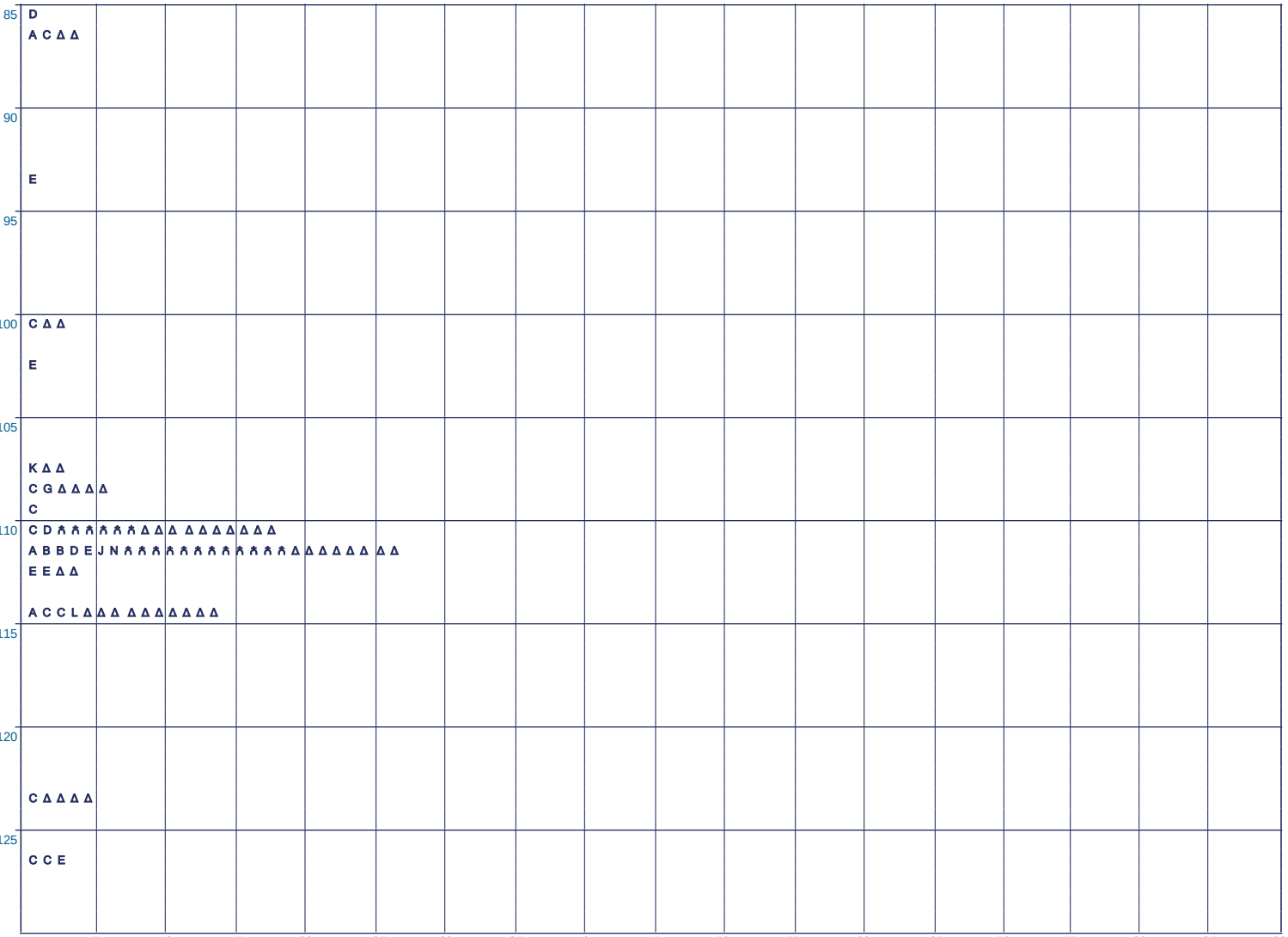
85
D
A C Δ Δ
90
E
95
100
C Δ Δ
E
105
K Δ Δ
C G Δ Δ Δ Δ
C
110
C D Δ Δ Δ Δ

ACCIDENTES POR KILÓMETRO

2018

TLAXCALA

CARRETERA Y TRAMO: Los Reyes - Zacatepec Lim. Edos. Méx./Tlax. - Lim. Edos. Tlax./Pue. INICIA EN KM: 43+150 FINALIZA EN KM: 177+900

ACCIDENTES	MUERTOS	HERIDOS	DAÑOS	MATERIALES
1	0	0	55,000	
1	0	0	90,000	
2	0	1	27,000	
1	0	0	10,000	
1	0	0	100,000	
2	0	0	170,000	
1	0	0	20,000	
2	0	0	75,000	
1	0	0	60,000	
1	0	0	65,000	
1	0	0	20,000	
1	0	0	40,000	
2	1	2	130,000	
2	1	0	127,000	
1	0	0	42,000	
1	2	0	160,000	
2	0	0	430,000	
2	0	0	35,000	
1	0	1	30,000	
1	0	0	1,700,000	
1	0	0	25,000	

CONDUCTOR	VEHÍCULO	CAMINO	GANADO	A. NATURAL
1	0	0	0	0
1	0	0	0	0
2	0	0	0	0
1	0	0	0	0
1	0	0	0	0
2	0	0	0	0
1	0	0	0	0
1	0	0	0	0
2	0	0	0	0
1	0	0	0	0
1	0	0	0	0
2	0	1	0	1
1	0	0	0	0
1	0	0	0	0
1	0	0	0	0
2	0	0	0	0
2	0	0	0	0
1	0	0	0	0
1	0	0	0	0
1	0	0	0	0

SALDOS CAUSAS KILÓMETROS

130 C

135 D
A G Δ Δ

140 A

145 A
C K
C
C G
A

150 D
A

155 C
E F 🙍 🙍 🙍 🙍 🙍 🙍 Δ Δ Δ Δ
D F 🙍 🙍 🙍 🙍 🙍 🙍
C

160 F 🙍 🙍 🙍 🙍 🙍 🙍 🙍 🙍 🙍 🙍 🙍
C D

165 A K
D Δ Δ

170 D
F

5 10 15 20 25 30 35 40 45 50 55 60 65 70 75 80 85 90

NÚMERO Y CLASIFICACIÓN DE ACCIDENTES

CLAVE	CLASIFICACIÓN DEL ACCIDENTE
A	SALIDA DEL CAMINO
B	VOLCADURA
C	CHOQUE POR ALCANCE
D	CHOQUE LATERAL
E	CHOQUE CONTRA OBJETO FIJO
F	CHOQUE FRONTAL
G	COLISIÓN CON MOTOCICLETA
H	ATROPELLAMIENTO

CLAVE	CLASIFICACIÓN DEL ACCIDENTE
J	COLISIÓN CON BICICLETA
K	COLISIÓN SIN ESPECIFICAR
L	COLISIÓN CONTRA VEHÍCULO
M	CHOQUE CONTRA SEMOVIENTE
N	RELATIVO A LA CARGA
O	OTROS

- COLISIÓN CONTRA JINETE
- CAIDA DE PASAJERO
- INCENDIO
- CHOQUE CONTRA OTROS OBJETOS
- DESPRENDIMIENTO DE EJE/NEUMÁTICO
- SIN DATO

ACCIDENTES EQUIVALENTES

🙍	UN MUERTO = 6 ACCIDENTES
Δ	UN HERIDO = 2 ACCIDENTES

ACCIDENTES POR KILÓMETRO

2018

TLAXCALA

CARRETERA Y TRAMO: Los Reyes - Zacatepec Lim. Edos. Méx./Tlax. - Lim. Edos. Tlax./Pue. INICIA EN KM: 43+150 FINALIZA EN KM: 177+900

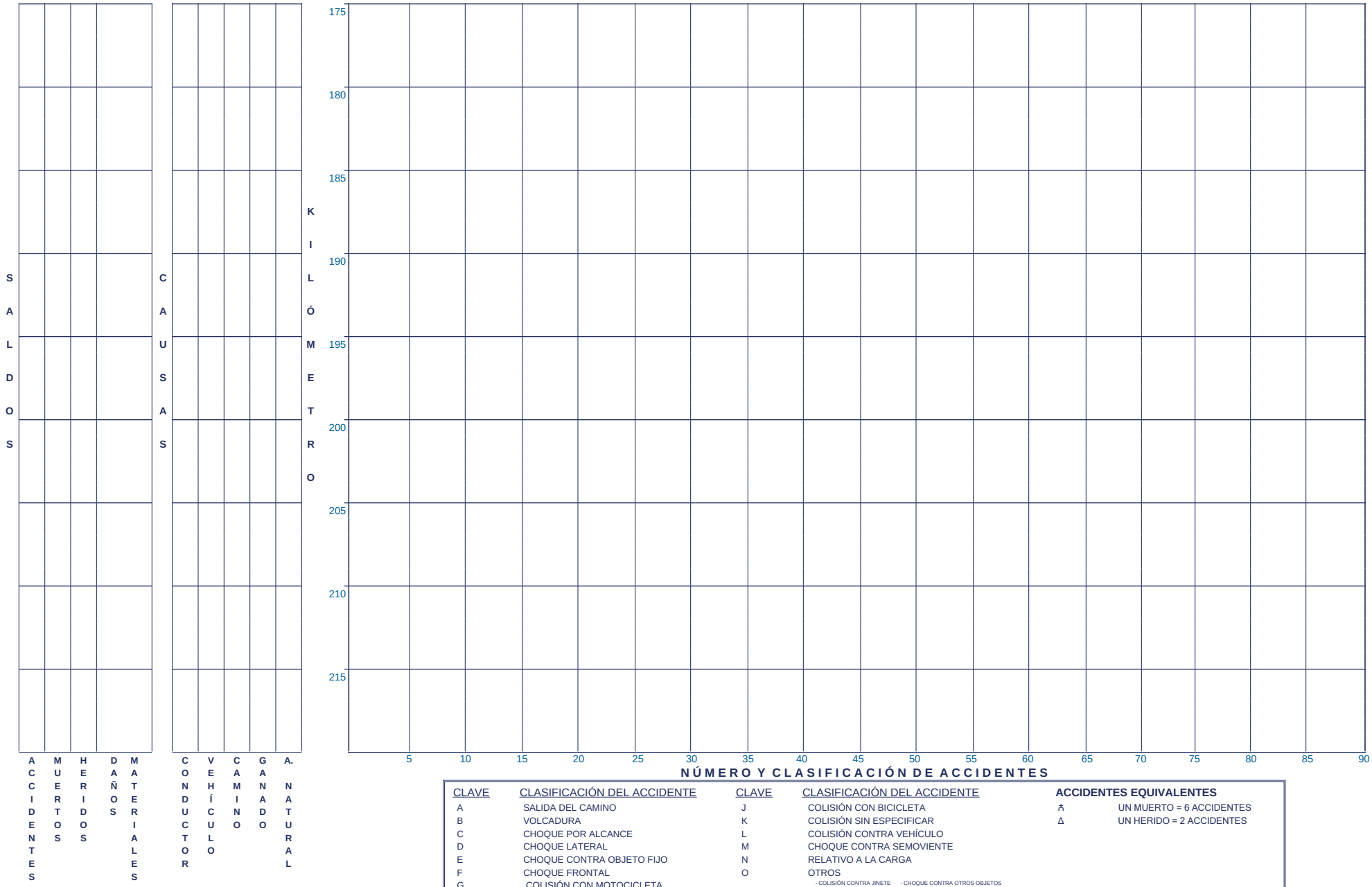

CLAVE	CLASIFICACIÓN DEL ACCIDENTE
A	SALIDA DEL CAMINO
B	VOLCADURA
C	CHOQUE POR ALCANCE
D	CHOQUE LATERAL
E	CHOQUE CONTRA OBJETO FIJO
F	CHOQUE FRONTAL
G	COLISIÓN CON MOTOCICLETA
H	ATROPELLAMIENTO

CLAVE	CLASIFICACIÓN DEL ACCIDENTE
J	COLISIÓN CON BICICLETA
K	COLISIÓN SIN ESPECIFICAR
L	COLISIÓN CONTRA VEHÍCULO
M	CHOQUE CONTRA SEMOVIENTE
N	RELATIVO A LA CARGA
O	OTROS

- COLISIÓN CONTRA JINETE
- CAIDA DE PASAJERO
- INCENDIO
- CHOQUE CONTRA OTROS OBJETOS
- DESPRENDIMIENTO DE EJE/NEUMÁTICO
- SIN DATO

ACCIDENTES EQUIVALENTES

ॐ UN MUERTO = 6 ACCIDENTES

Δ UN HERIDO = 2 ACCIDENTES

ACCIDENTES POR KILÓMETRO

2018

TLAXCALA

CARRETERA Y TRAMO: México - Puebla (Cuota) Lim. Edos. Pue./Tlax. - Lim. Edos. Tlax./Pue. INICIA EN KM: 99+110 FINALIZA EN KM: 108+000

ACCIDENTES	MUERTOS	HERIDOS	DAÑOS	MATERIALES
1	0	0	2,500	
1	0	0	20,000	
1	0	0	10,000	
1	1	2	100,000	
1	0	0	31,000	
1	0	0	15,000	
1	1	0	10,000	
2	0	1	90,000	

SALDOS

CONDUCTOR	VEHÍCULO	CAMINO	GANADO	A. NATURAL
1	1	0	0	0
1	0	0	0	0
0	2	0	0	0
1	0	0	0	0
1	0	0	0	0
1	0	1	0	1
1	0	2	0	1
2	0	0	0	0

CAUSAS

KILÓMETRO



NÚMERO Y CLASIFICACIÓN DE ACCIDENTES

CLAVE	CLASIFICACIÓN DEL ACCIDENTE	CLAVE	CLASIFICACIÓN DEL ACCIDENTE
A	SALIDA DEL CAMINO	J	COLISIÓN CON BICICLETA
B	VOLCADURA	K	COLISIÓN SIN ESPECIFICAR
C	CHOQUE POR ALCANCE	L	COLISIÓN CONTRA VEHÍCULO
D	CHOQUE LATERAL	M	CHOQUE CONTRA SEMOVIENTE
E	CHOQUE CONTRA OBJETO FIJO	N	RELATIVO A LA CARGA
F	CHOQUE FRONTAL	O	OTROS
G	COLISIÓN CON MOTOCICLETA		- COLISIÓN CONTRA JINETE - CHOQUE CONTRA OTROS OBJETOS - CAIDA DE PASAJERO - DESPRENDIMIENTO DE EJE/NEUMÁTICO - INCENDIO - SIN DATO
H	ATROPELLAMIENTO		

ACCIDENTES EQUIVALENTES

Ѧ	UN MUERTO = 6 ACCIDENTES
Δ	UN HERIDO = 2 ACCIDENTES

ACCIDENTES POR KILÓMETRO

2018

TLAXCALA

CARRETERA Y TRAMO: Puebla - Belem (km 6.600 - km 8.400) (km 9.500 - km 32.900) INICIA EN KM: 6+600 FINALIZA EN KM: 32+900

ACCIDENTES	MUERTOS	HERIDOS	DAÑOS	MATERIALES
1	0	4	2,000	
2	1	0	50,000	
1	0	0	20,000	
1	0	1	150,000	
3	0	4	95,000	
1	1	0	40,000	
3	0	1	45,000	
1	0	0	35,000	
2	0	0	135,000	
3	0	2	205,000	
2	0	2	55,000	
1	0	0	15,000	
1	0	0	40,000	
2	0	3	46,000	
2	0	0	74,000	
6	0	2	216,000	

CONDUCTOR	VEHÍCULO	CAMINO	GANADO	A. NATURAL
1	0	0	0	0
2	0	2	0	1
1	0	0	0	0
1	0	0	0	0
3	0	0	0	0
1	0	0	0	0
3	0	0	0	0
1	0	0	0	0
2	0	0	0	0
4	0	4	0	2
3	0	0	0	0
1	0	0	0	0
1	0	0	0	0
3	0	2	0	1
2	0	0	0	0
5	0	2	0	0

SALDOS CAUSAS KILÓMETROS



CLAVE	CLASIFICACIÓN DEL ACCIDENTE
A	SALIDA DEL CAMINO
B	VOLCADURA
C	CHOQUE POR ALCANCE
D	CHOQUE LATERAL
E	CHOQUE CONTRA OBJETO FIJO
F	CHOQUE FRONTAL
G	COLISIÓN CON MOTOCICLETA
H	ATROPELLAMIENTO

CLAVE	CLASIFICACIÓN DEL ACCIDENTE
J	COLISIÓN CON BICICLETA
K	COLISIÓN SIN ESPECIFICAR
L	COLISIÓN CONTRA VEHÍCULO
M	CHOQUE CONTRA SEMOVIENTE
N	RELATIVO A LA CARGA
O	OTROS

- COLISIÓN CONTRA JINETE
- CAIDA DE PASAJERO
- INCENDIO
- CHOQUE CONTRA OTROS OBJETOS
- DESPRENDIMIENTO DE EJE/NEUMÁTICO
- SIN DATO

ACCIDENTES EQUIVALENTES

🚶	UN MUERTO = 6 ACCIDENTES
Δ	UN HERIDO = 2 ACCIDENTES

ACCIDENTES POR KILÓMETRO

2018

TLAXCALA

CARRETERA Y TRAMO: Puebla - Tlaxcala Lim. Edos. Pue./Tlax. - Tlaxcala INICIA EN KM: 11+800 FINALIZA EN KM: 33+300

SALDOS				CAUSAS					KILÓMETRO
ACCIDENTES	MUERTOS	HERIDOS	DAÑOS	CONDUCTOR	VEHÍCULO	CAMINO	GANADO	A. NATURAL	
1	0	0	105,000	1	0	0	0	0	D
1	0	0	24,000	1	0	0	0	0	C
1	0	0	90,000	1	0	0	0	0	C



CLAVE	CLASIFICACIÓN DEL ACCIDENTE	CLAVE	CLASIFICACIÓN DEL ACCIDENTE
A	SALIDA DEL CAMINO	J	COLISIÓN CON BICICLETA
B	VOLCADURA	K	COLISIÓN SIN ESPECIFICAR
C	CHOQUE POR ALCANCE	L	COLISIÓN CONTRA VEHÍCULO
D	CHOQUE LATERAL	M	CHOQUE CONTRA SEMOVIENTE
E	CHOQUE CONTRA OBJETO FIJO	N	RELATIVO A LA CARGA
F	CHOQUE FRONTAL	O	OTROS
G	COLISIÓN CON MOTOCICLETA		- COLISIÓN CONTRA JINETE - CHOQUE CONTRA OTROS OBJETOS - CAIDA DE PASAJERO - DESPRENDIMIENTO DE EJE/NEUMÁTICO - INCENDIO - SIN DATO
H	ATROPELLAMIENTO		

ACCIDENTES EQUIVALENTES

- ♿ UN MUERTO = 6 ACCIDENTES
- Δ UN HERIDO = 2 ACCIDENTES

ACCIDENTES POR KILÓMETRO

2018

TLAXCALA

CARRETERA Y TRAMO: Ramal a Cd. Industrial Xicohténcatl INICIA EN KM: 0+000 FINALIZA EN KM: 6+500

ACCIDENTES	MUERTOS	HERIDOS	DAÑOS	MATERIALES
1	0	4	30,000	
1	0	0	250,000	
1	0	0	35,000	

CONDUCTOR	VEHÍCULO	CAMINO	GANADO	A. NATURAL
1	0	0	0	0
0	1	2	0	1
1	0	0	0	0

CAUSAS

SALDOS

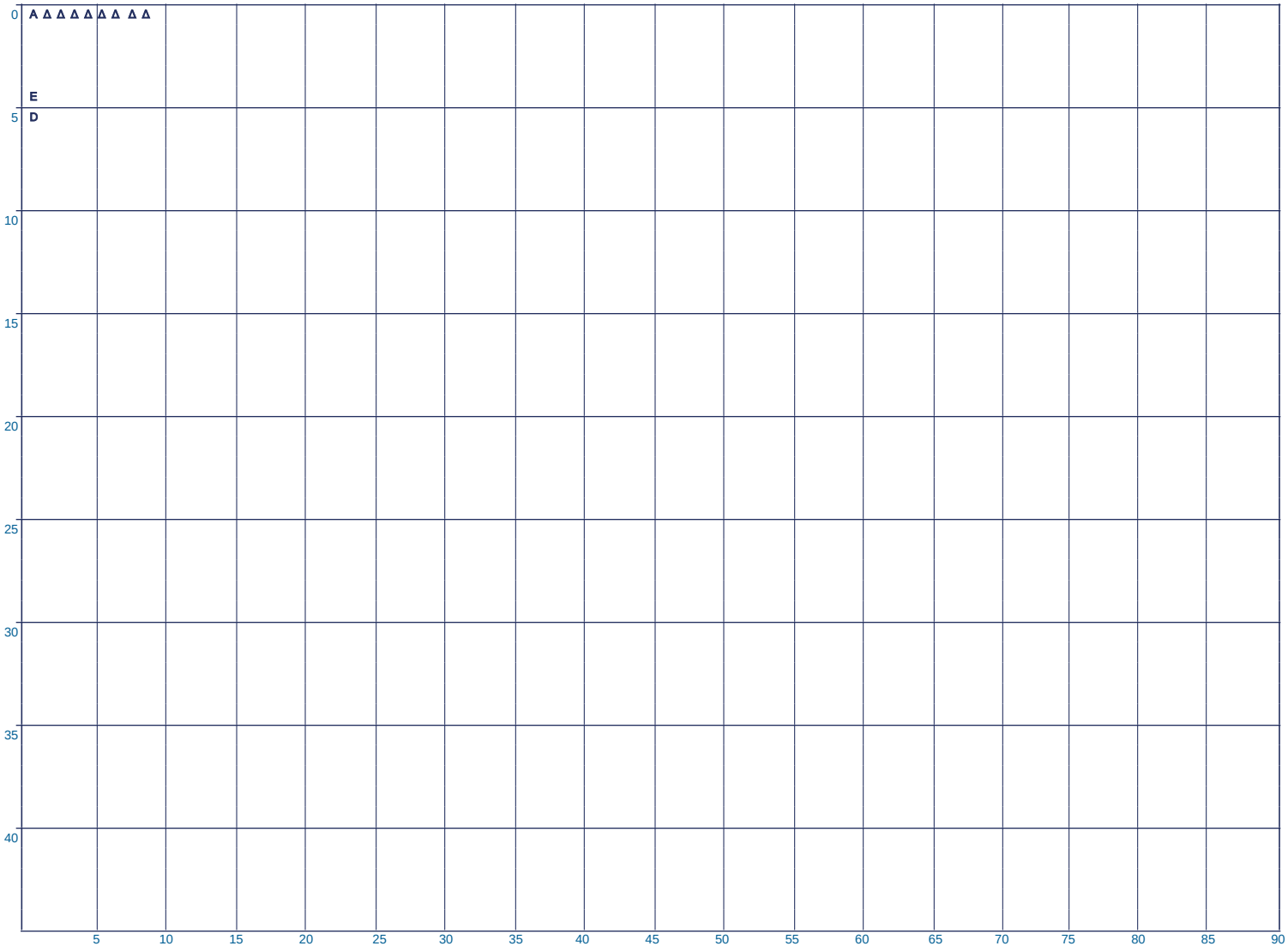

NÚMERO Y CLASIFICACIÓN DE ACCIDENTES

CLAVE	CLASIFICACIÓN DEL ACCIDENTE	CLAVE	CLASIFICACIÓN DEL ACCIDENTE
A	SALIDA DEL CAMINO	J	COLISIÓN CON BICICLETA
B	VOLCADURA	K	COLISIÓN SIN ESPECIFICAR
C	CHOQUE POR ALCANCE	L	COLISIÓN CONTRA VEHÍCULO
D	CHOQUE LATERAL	M	CHOQUE CONTRA SEMOVIENTE
E	CHOQUE CONTRA OBJETO FIJO	N	RELATIVO A LA CARGA
F	CHOQUE FRONTAL	O	OTROS
G	COLISIÓN CON MOTOCICLETA		- COLISIÓN CONTRA JINETE - CHOQUE CONTRA OTROS OBJETOS - CAIDA DE PASAJERO - DESPRENDIMIENTO DE EJE/NEUMÁTICO - INCENDIO - SIN DATO
H	ATROPELLAMIENTO		

ACCIDENTES EQUIVALENTES

♿	UN MUERTO = 6 ACCIDENTES
Δ	UN HERIDO = 2 ACCIDENTES

ACCIDENTES POR KILÓMETRO

2018

TLAXCALA

CARRETERA Y TRAMO: Ramal a San Felipe de Hidalgo INICIA EN KM: 0+000 FINALIZA EN KM: 10+500

SALDOS				CAUSAS					KILÓMETRO
ACCIDENTES	MUERTOS	HERIDOS	DAÑOS MATERIALES	CONDUCTOR	VEHÍCULO	CAMINO	GANADO	A. NATURAL	
1	0	6	55,000	1	0	2	0	0	F Δ Δ Δ Δ Δ Δ Δ Δ Δ Δ Δ



CLAVE	CLASIFICACIÓN DEL ACCIDENTE
A	SALIDA DEL CAMINO
B	VOLCADURA
C	CHOQUE POR ALCANCE
D	CHOQUE LATERAL
E	CHOQUE CONTRA OBJETO FIJO
F	CHOQUE FRONTAL
G	COLISIÓN CON MOTOCICLETA
H	ATROPELLAMIENTO

CLAVE	CLASIFICACIÓN DEL ACCIDENTE
J	COLISIÓN CON BICICLETA
K	COLISIÓN SIN ESPECIFICAR
L	COLISIÓN CONTRA VEHÍCULO
M	CHOQUE CONTRA SEMOVIENTE
N	RELATIVO A LA CARGA
O	OTROS

- COLISIÓN CONTRA JINETE
- CAIDA DE PASAJERO
- INCENDIO
- CHOQUE CONTRA OTROS OBJETOS
- DESPRENDIMIENTO DE EJE/NEUMÁTICO
- SIN DATO

ACCIDENTES EQUIVALENTES

♿	UN MUERTO = 6 ACCIDENTES
Δ	UN HERIDO = 2 ACCIDENTES

ACCIDENTES POR KILÓMETRO

2018

TLAXCALA

CARRETERA Y TRAMO: San Martín Texmelucan - Tlaxcala - El Molinito (Cuota) Lim. Edos. Pue./Tlax. - Ocotoxco INICIA EN KM: 4+050 FINALIZA EN KM: 35+000

ACCIDENTES	MUERTOS	HERIDOS	DAÑOS	MATERIALES
1	1	3	200,000	
1	0	2	20,000	
1	0	0	48,000	
1	7	8	80,000	
2	0	1	45,000	
4	0	4	210,000	
1	0	0	15,000	
2	0	2	60,000	
3	0	2	350,000	
1	0	0	30,000	
2	0	0	130,000	
6	0	3	281,000	
5	1	3	635,000	
8	0	6	379,000	
2	0	1	40,000	
1	0	0	50,000	
7	3	4	290,000	
2	0	1	113,000	
6	0	7	238,000	

CONDUCTOR	VEHÍCULO	CAMINO	GANADO	A. NATURAL
1	0	0	0	0
1	0	0	0	0
1	0	0	0	0
1	1	0	0	0
2	0	0	0	0
4	0	0	0	1
1	0	0	0	0
2	0	0	0	0
3	0	0	0	0
1	0	0	0	0
2	0	0	0	0
6	0	4	0	2
5	0	0	0	0
9	0	2	0	1
2	0	0	0	0
1	0	2	0	1
8	0	2	0	1
1	0	0	0	0
5	0	6	0	4

SALDOS CAUSAS KILÓMETROS



CLAVE	CLASIFICACIÓN DEL ACCIDENTE	CLAVE	CLASIFICACIÓN DEL ACCIDENTE
A	SALIDA DEL CAMINO	J	COLISIÓN CON BICICLETA
B	VOLCADURA	K	COLISIÓN SIN ESPECIFICAR
C	CHOQUE POR ALCANCE	L	COLISIÓN CONTRA VEHÍCULO
D	CHOQUE LATERAL	M	CHOQUE CONTRA SEMOVIENTE
E	CHOQUE CONTRA OBJETO FIJO	N	RELATIVO A LA CARGA
F	CHOQUE FRONTAL	O	OTROS
G	COLISIÓN CON MOTOCICLETA		- COLISIÓN CONTRA JINETE - CHOQUE CONTRA OTROS OBJETOS - CAIDA DE PASAJERO - DESPRENDIMIENTO DE EJE/NEUMÁTICO - INCENDIO - SIN DATO
H	ATROPELLAMIENTO		

ACCIDENTES EQUIVALENTES

- UN MUERTO = 6 ACCIDENTES
- Δ UN HERIDO = 2 ACCIDENTES

ACCIDENTES POR KILÓMETRO

2018

TLAXCALA

CARRETERA Y TRAMO: San Martín Texmelucan - Tlaxcala Lim. Edos. Pue./Tlax. - Tlaxcala INICIA EN KM: 2+840 FINALIZA EN KM: 24+750

SALDOS				CAUSAS				
ACCIDENTES	MUERTOS	HERIDOS	DAÑOS MATERIALES	CONDUCTOR	VEHÍCULO	CAMINO	GANADO	A. NATURAL
1	0	1	1,100	1	0	0	0	0

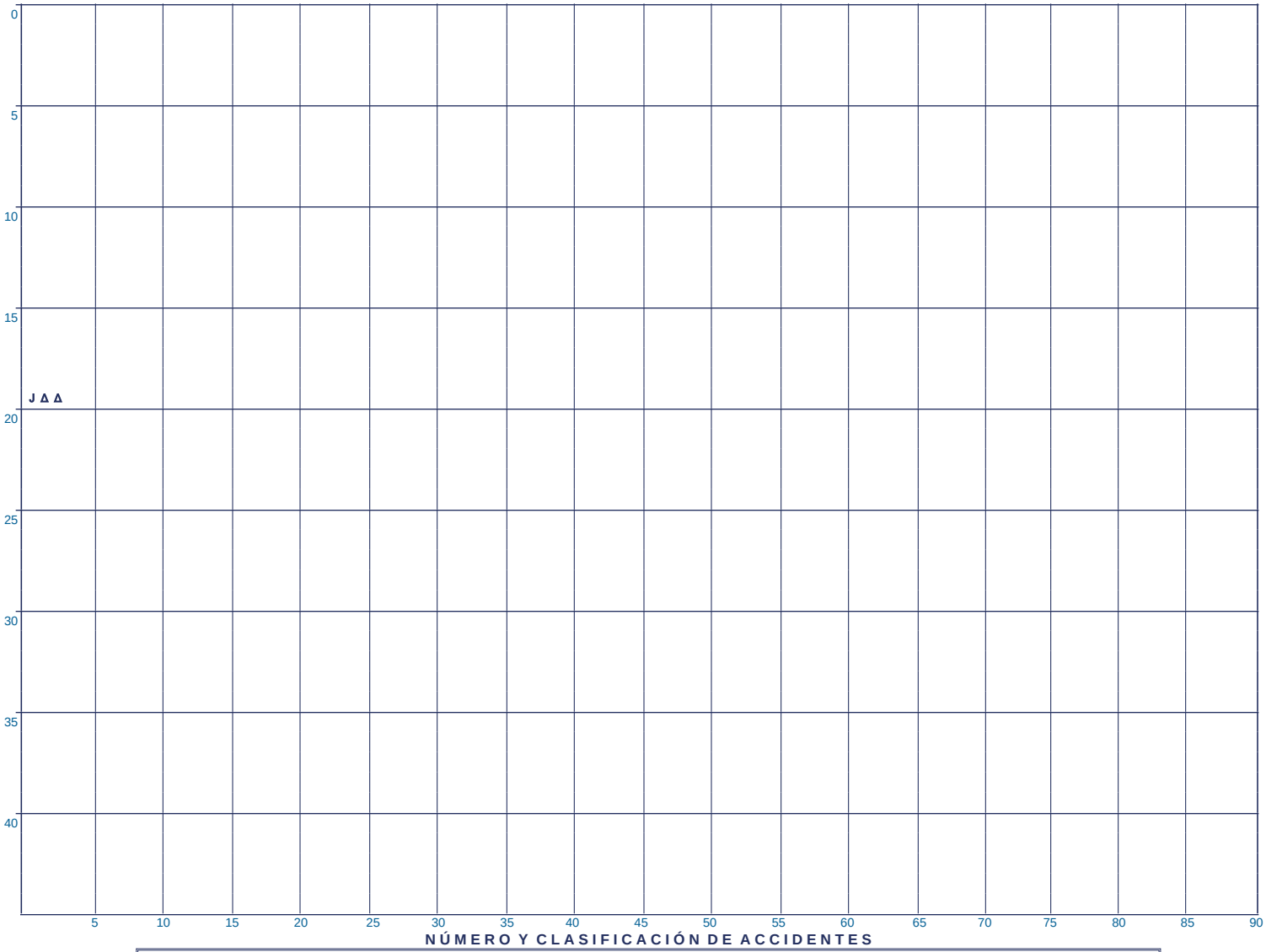

CLAVE	CLASIFICACIÓN DEL ACCIDENTE
A	SALIDA DEL CAMINO
B	VOLCADURA
C	CHOQUE POR ALCANCE
D	CHOQUE LATERAL
E	CHOQUE CONTRA OBJETO FIJO
F	CHOQUE FRONTAL
G	COLISIÓN CON MOTOCICLETA
H	ATROPELLAMIENTO

CLAVE	CLASIFICACIÓN DEL ACCIDENTE
J	COLISIÓN CON BICICLETA
K	COLISIÓN SIN ESPECIFICAR
L	COLISIÓN CONTRA VEHÍCULO
M	CHOQUE CONTRA SEMOVIENTE
N	RELATIVO A LA CARGA
O	OTROS

- COLISIÓN CONTRA JINETE
- CAIDA DE PASAJERO
- INCENDIO
- CHOQUE CONTRA OTROS OBJETOS
- DESPRENDIMIENTO DE EJE/NEUMÁTICO
- SIN DATO

ACCIDENTES EQUIVALENTES

☠	UN MUERTO = 6 ACCIDENTES
Δ	UN HERIDO = 2 ACCIDENTES

ACCIDENTES POR KILÓMETRO

2018

TLAXCALA

CARRETERA Y TRAMO: Tetlatlahuca - Santa Ana Chiautempan INICIA EN KM: 0+000 FINALIZA EN KM: 16+000

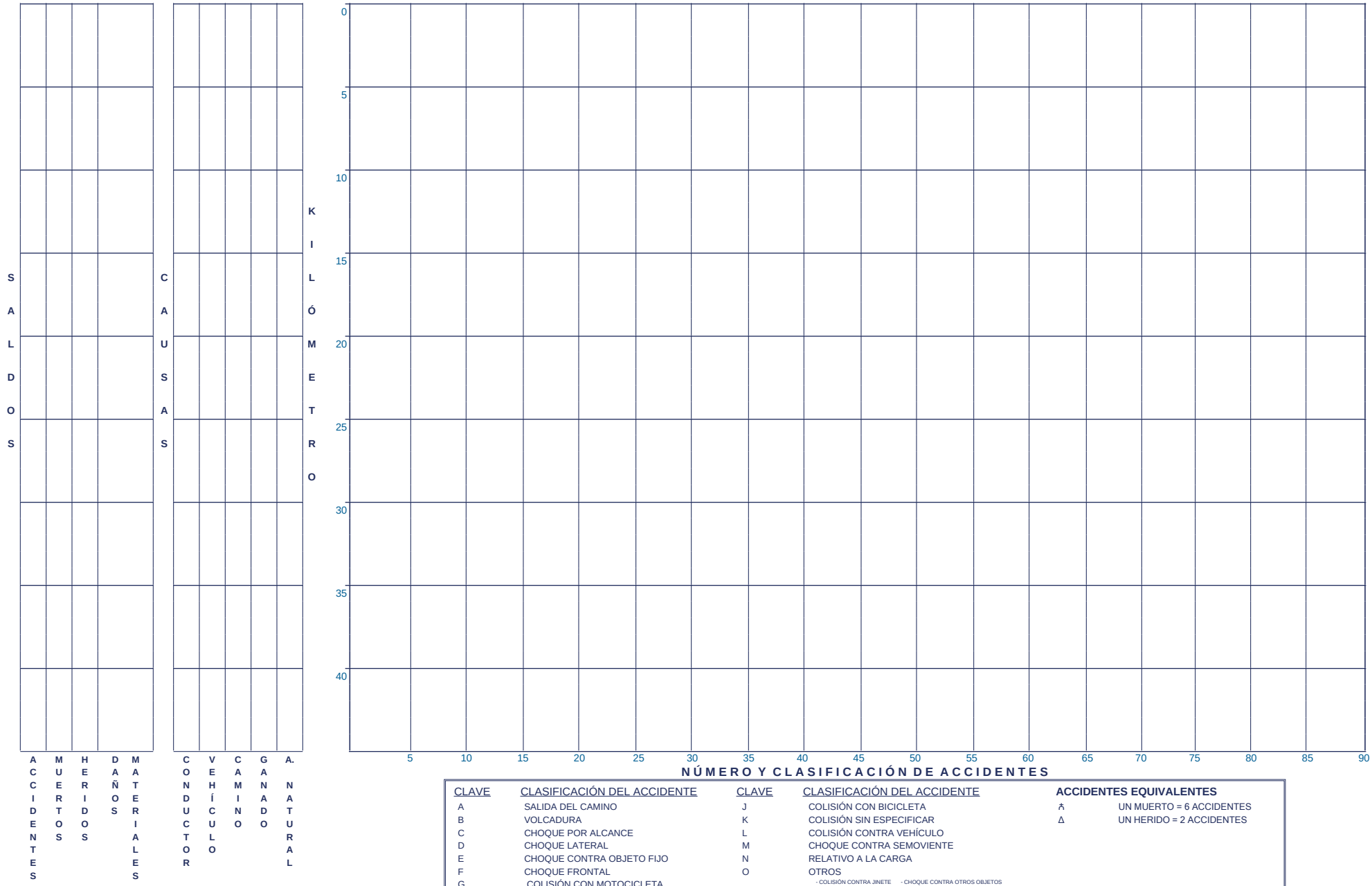

CLAVE	CLASIFICACIÓN DEL ACCIDENTE
A	SALIDA DEL CAMINO
B	VOLCADURA
C	CHOQUE POR ALCANCE
D	CHOQUE LATERAL
E	CHOQUE CONTRA OBJETO FIJO
F	CHOQUE FRONTAL
G	COLISIÓN CON MOTOCICLETA
H	ATROPELLAMIENTO

CLAVE	CLASIFICACIÓN DEL ACCIDENTE
J	COLISIÓN CON BICICLETA
K	COLISIÓN SIN ESPECIFICAR
L	COLISIÓN CONTRA VEHÍCULO
M	CHOQUE CONTRA SEMOVIENTE
N	RELATIVO A LA CARGA
O	OTROS

- COLISIÓN CONTRA JINETE
- CAIDA DE PASAJERO
- INCENDIO
- CHOQUE CONTRA OTROS OBJETOS
- DESPRENDIMIENTO DE EJE/NEUMÁTICO
- SIN DATO

ACCIDENTES EQUIVALENTES

♿	UN MUERTO = 6 ACCIDENTES
Δ	UN HERIDO = 2 ACCIDENTES

ACCIDENTES POR KILÓMETRO

2018

TLAXCALA

CARRETERA Y TRAMO: Tlaxcala - Belem INICIA EN KM: 0+000 FINALIZA EN KM: 10+060

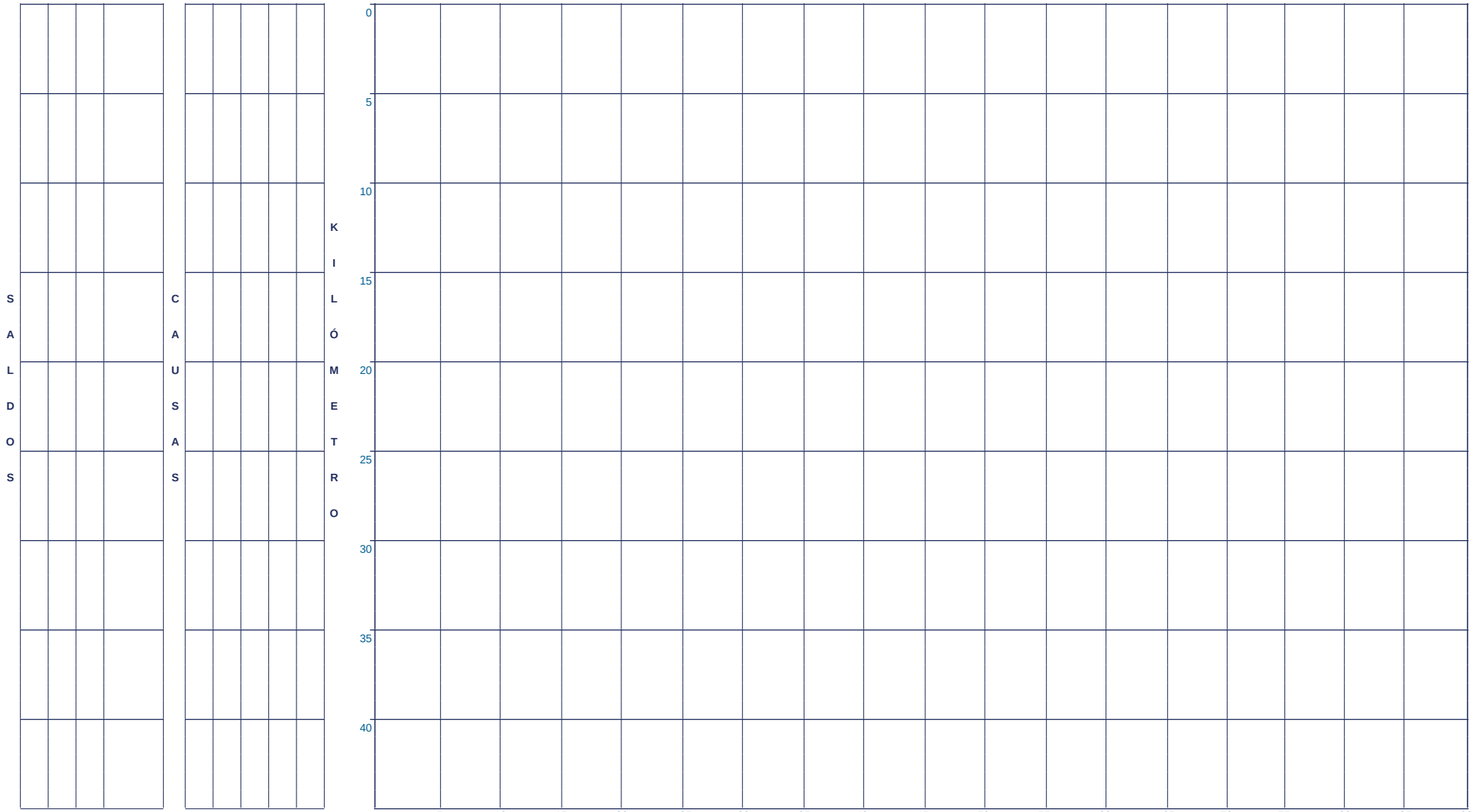

CLAVE	CLASIFICACIÓN DEL ACCIDENTE
A	SALIDA DEL CAMINO
B	VOLCADURA
C	CHOQUE POR ALCANCE
D	CHOQUE LATERAL
E	CHOQUE CONTRA OBJETO FIJO
F	CHOQUE FRONTAL
G	COLISIÓN CON MOTOCICLETA
H	ATROPELLAMIENTO

CLAVE	CLASIFICACIÓN DEL ACCIDENTE
J	COLISIÓN CON BICICLETA
K	COLISIÓN SIN ESPECIFICAR
L	COLISIÓN CONTRA VEHÍCULO
M	CHOQUE CONTRA SEMOVIENTE
N	RELATIVO A LA CARGA
O	OTROS

- COLISIÓN CONTRA JINETE
- CAIDA DE PASAJERO
- INCENDIO
- CHOQUE CONTRA OTROS OBJETOS
- DESPRENDIMIENTO DE EJE/NEUMÁTICO
- SIN DATO

ACCIDENTES EQUIVALENTES

♿	UN MUERTO = 6 ACCIDENTES
Δ	UN HERIDO = 2 ACCIDENTES

ACCIDENTES POR KILÓMETRO

2018

TLAXCALA

CARRETERA Y TRAMO: Villa Alta - T. C. (Puebla - Tlaxcala) INICIA EN KM: 0+000 FINALIZA EN KM: 22+050

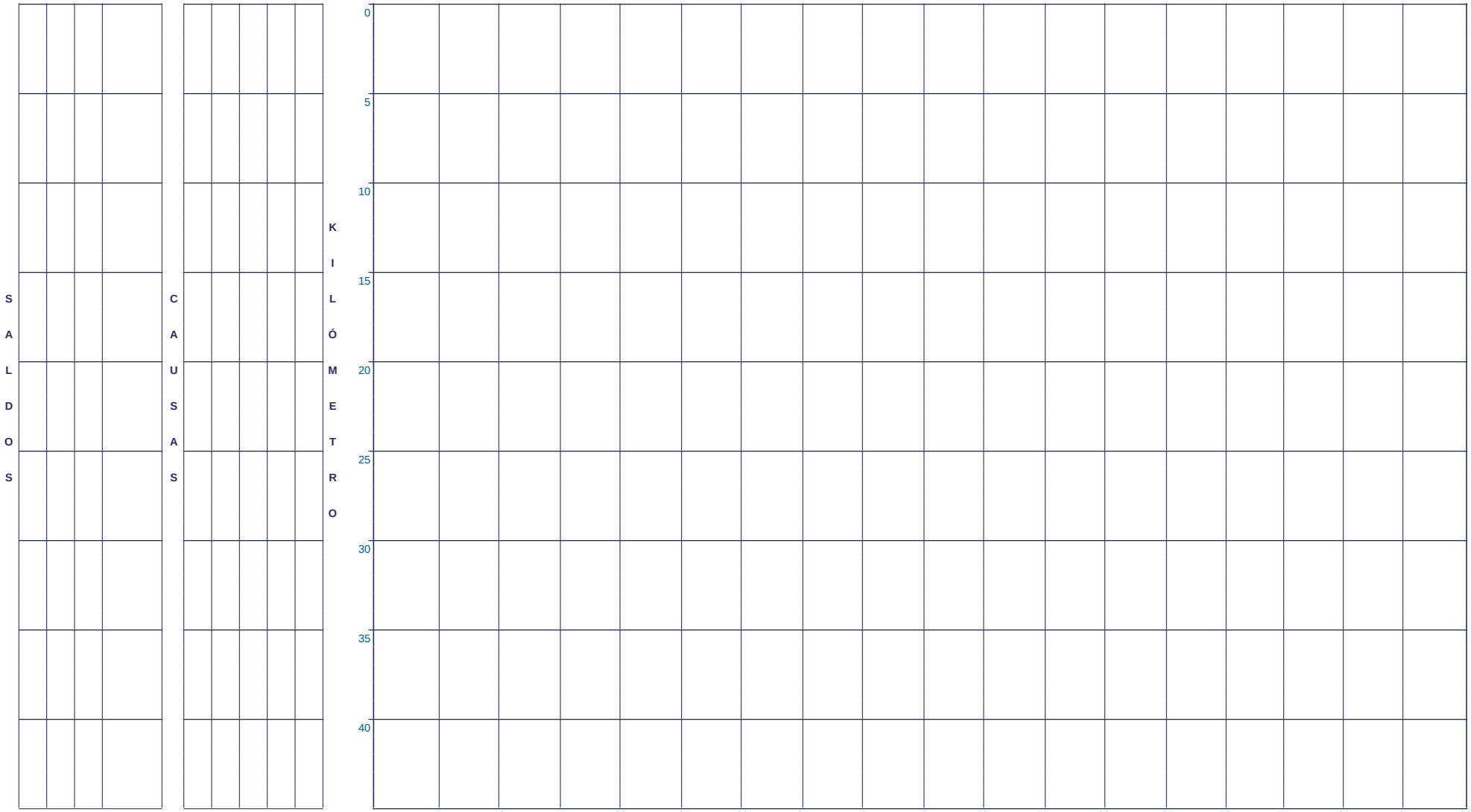

CLAVE	CLASIFICACIÓN DEL ACCIDENTE
A	SALIDA DEL CAMINO
B	VOLCADURA
C	CHOQUE POR ALCANCE
D	CHOQUE LATERAL
E	CHOQUE CONTRA OBJETO FIJO
F	CHOQUE FRONTAL
G	COLISIÓN CON MOTOCICLETA
H	ATROPELLAMIENTO

CLAVE	CLASIFICACIÓN DEL ACCIDENTE
J	COLISIÓN CON BICICLETA
K	COLISIÓN SIN ESPECIFICAR
L	COLISIÓN CONTRA VEHÍCULO
M	CHOQUE CONTRA SEMOVIENTE
N	RELATIVO A LA CARGA
O	OTROS

- COLISIÓN CONTRA JINETE
- CAIDA DE PASAJERO
- INCENDIO
- CHOQUE CONTRA OTROS OBJETOS
- DESPRENDIMIENTO DE EJE/NEUMÁTICO
- SIN DATO

ACCIDENTES EQUIVALENTES

♿	UN MUERTO = 6 ACCIDENTES
Δ	UN HERIDO = 2 ACCIDENTES

CAUSAS DEL ACCIDENTE POR FACTOR (en porcentaje)

2018

TLAXCALA

Carretera y tramo	Conductor	Vehículo	Camino	Irrupción de ganado	Agente Natural
Amozoc - Perote (Cuota) (km 20.080 - km 31.260) (km 38.930 - km 54.500)	80.00	6.67	6.67	0.00	6.67
Amozoc - Teziutlán Lim. Edos. Pue./Tlax. - Lim. Edos. Tlax./Pue.	100.00	0.00	0.00	0.00	0.00
Apizaco - Emiliano Zapata					
Apizaco - San Pablo Apetatitlán					
Apizaco - Tejocotal Apizaco - Lim. Edos. Tlax./Pue.	63.33	0.00	20.00	0.00	16.67
Calpulalpan - Ent. Emiliano Zapata	80.00	0.00	20.00	0.00	0.00
Calpulalpan - Nanacamilpa (Calpulalpan - Mazapa)					
Calpulalpan - Nanacamilpa (Mazapa - Nanacamilpa)					
Huamantla - La Venta					
Huamantla - Terrenate					
Libramiento de Apizaco	100.00	0.00	0.00	0.00	0.00
Libramiento Huamantla	100.00	0.00	0.00	0.00	0.00
Libramiento Hueyotlipan					
Libramiento Norte de la Ciudad de México (Cuota) Lim. Edos. Hgo./Tlax. - T. C. (San Martín Texmelucan - Ocotoxco (Cuota)	48.98	12.24	28.57	0.00	10.20
Libramiento Tlaxcala	60.00	0.00	26.67	0.00	13.33
Los Reyes - Zacatepec Lim. Edos. Méx./Tlax. - Lim. Edos. Tlax./Pue.	75.21	3.42	14.53	0.00	6.84
México - Puebla (Cuota) Lim. Edos. Pue./Tlax. - Lim. Edos. Tlax./Pue.	50.00	18.75	18.75	0.00	12.50
Puebla - Belem (km 6.600 - km 8.400) (km 9.500 - km 32.900)	71.43	0.00	20.41	0.00	8.16
Puebla - Tlaxcala Lim. Edos. Pue./Tlax. - Tlaxcala	100.00	0.00	0.00	0.00	0.00
Ramal a Cd. Industrial Xicohténcatl	33.33	16.67	33.33	0.00	16.67

CAUSAS DEL ACCIDENTE POR FACTOR (en porcentaje)

2018

TLAXCALA

Carretera y tramo	Conductor	Vehículo	Camino	Irrupción de ganado	Agente Natural
Ramal a San Felipe de Hidalgo	33.33	0.00	66.67	0.00	0.00
San Martín Texmelucan - Tlaxcala - El Molinito (Cuota) Lim. Edos. Pue./Tlax. - Ocotoxco	67.47	1.20	19.28	0.00	12.05
San Martín Texmelucan - Tlaxcala Lim. Edos. Pue./Tlax. - Tlaxcala	100.00	0.00	0.00	0.00	0.00
Tetlatlahuca - Santa Ana Chiautempan					
Tlaxcala - Belem					
Villa Alta - T. C. (Puebla - Tlaxcala)					

TOTAL DE CAUSAS DEL ACCIDENTE POR FACTOR (en porcentaje)

Tlaxcala	**68.37**	**3.89**	**18.49**	**0.00**	**9.25**

CIRCUNSTANCIAS QUE CONTRIBUYERON AL ACCIDENTE

2018

TLAXCALA

Carretera y tramo	Conductor										Vehículo				Camino					Agente Natural		
	Imprudencia o intención	Velocidad excesiva	Invadió carril contrario	Rebasó indebidamente	No respetó semáforo	No cedió el paso	No guardó distancia	Viró indebidamente	Mal estacionado	Dormitando	Neumáticos	Frenos	Malas condiciones mecánicas	Carga mal sujeta	Desperfectos	Objetos en el camino	Mojado	Resbaloso	Otro	Lluvia	Niebla	Otro
Amozoc - Perote (Cuota) (km 20.080 - km 31.260) (km 38.930 - km 54.500)	1	4	4	0	0	0	0	2	0	1	0	0	1	0	0	0	1	0	0	1	0	0
Amozoc - Teziutlán Lim. Edos. Pue./Tlax. - Lim. Edos. Tlax./Pue.	1	0	2	0	0	0	0	0	0	0	0	0	0	0	0	0	0	0	0	0	0	0
Apizaco - Emiliano Zapata																						
Apizaco - San Pablo Apetatitlán																						
Apizaco - Tejocotal Apizaco - Lim. Edos. Tlax./Pue.	1	6	8	0	0	1	1	1	1	0	0	0	0	0	0	0	3	3	0	3	1	1
Calpulalpan - Ent. Emiliano Zapata	1	1	0	0	0	1	0	1	0	0	0	0	0	0	0	0	1	0	0	0	0	0
Calpulalpan - Nanacamilpa (Calpulalpan - Mazapa)																						
Calpulalpan - Nanacamilpa (Mazapa - Nanacamilpa)																						
Huamantla - La Venta																						
Huamantla - Terrenate																						
Libramiento de Apizaco	2	6	0	0	0	0	3	0	1	0	0	0	0	0	0	0	0	0	0	0	0	0

CIRCUNSTANCIAS QUE CONTRIBUYERON AL ACCIDENTE

2018

TLAXCALA

Carretera y tramo	Conductor										Vehículo				Camino					Agente Natural		
	Imprudencia o intención	Velocidad excesiva	Invadió carril contrario	Rebasó indebidamente	No respetó semáforo	No cedió el paso	No guardó distancia	Viró indebidamente	Mal estacionado	Dormitando	Neumáticos	Frenos	Malas condiciones mecánicas	Carga mal sujeta	Desperfectos	Objetos en el camino	Mojado	Resbaloso	Otro	Lluvia	Niebla	Otro
Libramiento Huamantla	2	1	0	0	0	0	1	0	0	0	0	0	0	0	0	0	0	0	0	0	0	0
Libramiento Hueyotlipan																						
Libramiento Norte de la Ciudad de México (Cuota) Lim. Edos. Hgo./Tlax. - T. C. (San Martín Texmelucan - Ocotoxco (Cuota)	4	9	1	1	0	0	5	0	1	3	3	1	2	0	1	0	6	6	1	5	0	0
Libramiento Tlaxcala	1	5	0	0	0	0	3	0	0	0	0	0	0	0	0	0	2	2	0	2	0	0
Los Reyes - Zacatepec Lim. Edos. Méx./Tlax. - Lim. Edos. Tlax./Pue.	5	27	18	0	1	6	17	10	3	1	1	1	1	1	0	1	9	6	1	5	1	2
México - Puebla (Cuota) Lim. Edos. Pue./Tlax. - Lim. Edos. Tlax./Pue.	2	2	1	0	0	0	1	0	0	2	2	0	1	0	0	0	2	1	0	2	0	0
Puebla - Belem (km 6.600 - km 8.400) (km 9.500 - km 32.900)	1	19	1	3	0	5	5	1	0	0	0	0	0	0	0	0	5	5	0	4	0	0
Puebla - Tlaxcala Lim. Edos. Pue./Tlax. - Tlaxcala	0	1	1	0	0	0	1	0	0	0	0	0	0	0	0	0	0	0	0	0	0	0
Ramal a Cd. Industrial Xicohténcatl	0	1	0	0	0	0	0	1	0	0	1	0	0	0	0	0	1	1	0	1	0	0
Ramal a San Felipe de Hidalgo	0	0	1	0	0	0	0	0	0	0	0	0	0	0	0	0	1	1	0	0	0	0
San Martín Texmelucan - Tlaxcala - El Molinito (Cuota) Lim. Edos. Pue./Tlax. - Ocotoxco	0	28	1	1	0	10	9	7	0	0	1	0	0	0	0	0	8	8	0	8	0	2

CIRCUNSTANCIAS QUE CONTRIBUYERON AL ACCIDENTE

2018

TLAXCALA

Carretera y tramo	Conductor										Vehículo				Camino					Agente Natural		
	Imprudencia o intención	Velocidad excesiva	Invadió carril contrario	Rebasó indebidamente	No respetó semáforo	No cedió el paso	No guardó distancia	Viró indebidamente	Mal estacionado	Dormitando	Neumáticos	Frenos	Malas condiciones mecánicas	Carga mal sujeta	Desperfectos	Objetos en el camino	Mojado	Resbaloso	Otro	Lluvia	Niebla	Otro
San Martín Texmelucan - Tlaxcala Lim. Edos. Pue./Tlax. - Tlaxcala	0	0	1	0	0	0	0	0	0	0	0	0	0	0	0	0	0	0	0	0	0	0
Tetlatlahuca - Santa Ana Chiautempan																						
Tlaxcala - Belem																						
Villa Alta - T. C. (Puebla - Tlaxcala)																						

CIRCUNSTANCIAS QUE CONTRIBUYERON AL ACCIDENTE

Tlaxcala	**21**	**110**	**39**	**5**	**1**	**23**	**46**	**23**	**6**	**7**	**8**	**2**	**5**	**1**	**1**	**1**	**39**	**33**	**2**	**31**	**2**	**5**

DATOS DEL LUGAR DEL ACCIDENTE Y CONTROL DEL TRÁNSITO

2018

TLAXCALA

Carretera y tramo	Alineamiento vertical		Alineamiento horizontal						Control de tránsito existente								
	Pendiente	A nivel	Tangente	Curva abierta	Curva cerrada	Puente	Intersección	Acceso privado	Señal informativa	Señal preventiva	Señal restrictiva	Banda metálica	Rayas laterales	Raya central	Vibradores	Abanderamiento	Otro control
Amozoc - Perote (Cuota) (km 20.080 - km 31.260) (km 38.930 - km 54.500)	7	6	11	2	0	0	0	0	13	13	13	1	13	13	1	0	0
Amozoc - Teziutlán Lim. Edos. Pue./Tlax. - Lim. Edos. Tlax./Pue.	0	3	3	0	0	0	0	0	3	3	3	0	3	3	0	0	0
Apizaco - Emiliano Zapata																	
Apizaco - San Pablo Apetatitlán																	
Apizaco - Tejocotal Apizaco - Lim. Edos. Tlax./Pue.	10	8	15	2	0	0	0	1	16	16	16	0	15	14	0	0	0
Calpulalpan - Ent. Emiliano Zapata	0	4	4	0	0	0	0	0	4	4	4	0	2	2	0	0	0
Calpulalpan - Nanacamilpa (Calpulalpan - Mazapa)																	
Calpulalpan - Nanacamilpa (Mazapa - Nanacamilpa)																	
Huamantla - La Venta																	
Huamantla - Terrenate																	
Libramiento de Apizaco	6	4	8	1	1	0	0	0	10	10	10	0	10	9	0	0	1
Libramiento Huamantla	3	1	3	0	1	0	0	0	4	4	3	1	4	4	1	0	0

DATOS DEL LUGAR DEL ACCIDENTE Y CONTROL DEL TRÁNSITO

2018

TLAXCALA

Carretera y tramo	Alineamiento vertical		Alineamiento horizontal						Control de tránsito existente								
	Pendiente	A nivel	Tangente	Curva abierta	Curva cerrada	Puente	Intersección	Acceso privado	Señal informativa	Señal preventiva	Señal restrictiva	Banda metálica	Rayas laterales	Raya central	Vibradores	Abanderamiento	Otro control
Libramiento Hueyotlipan																	
Libramiento Norte de la Ciudad de México (Cuota) Lim. Edos. Hgo./Tlax. - T. C. (San Martín Texmelucan - Ocotoxco (Cuota)	23	6	26	3	0	0	0	0	29	29	28	2	27	25	0	0	1
Libramiento Tlaxcala	3	6	3	5	1	0	0	0	9	9	9	0	9	9	0	0	0
Los Reyes - Zacatepec Lim. Edos. Méx./Tlax. - Lim. Edos. Tlax./Pue.	48	47	81	6	6	0	2	0	95	94	92	6	89	86	1	2	1
México - Puebla (Cuota) Lim. Edos. Pue./Tlax. - Lim. Edos. Tlax./Pue.	0	9	9	0	0	0	0	0	8	8	8	2	9	8	0	0	0
Puebla - Belem (km 6.600 - km 8.400) (km 9.500 - km 32.900)	11	22	22	7	3	1	0	0	33	33	33	0	31	31	0	0	0
Puebla - Tlaxcala Lim. Edos. Pue./Tlax. - Tlaxcala	1	2	2	1	0	0	0	0	3	3	3	0	3	3	0	0	0
Ramal a Cd. Industrial Xicohténcatl	0	3	3	0	0	0	0	0	3	3	3	0	3	3	0	0	0
Ramal a San Felipe de Hidalgo	0	1	1	0	0	0	0	0	1	1	1	0	1	1	0	0	0
San Martín Texmelucan - Tlaxcala - El Molinito (Cuota) Lim. Edos. Pue./Tlax. - Ocotoxco	32	24	45	5	6	0	0	0	56	56	55	1	56	55	0	0	0
San Martín Texmelucan - Tlaxcala Lim. Edos. Pue./Tlax. - Tlaxcala	0	1	1	0	0	0	0	0	1	1	1	0	1	1	0	0	0
Tetlatlahuca - Santa Ana Chiautempan																	

DATOS DEL LUGAR DEL ACCIDENTE Y CONTROL DEL TRÁNSITO

2018

TLAXCALA

Carretera y tramo	Alineamiento vertical		Alineamiento horizontal						Control de tránsito existente								
	Pendiente	A nivel	Tangente	Curva abierta	Curva cerrada	Puente	Intersección	Acceso privado	Señal informativa	Señal preventiva	Señal restrictiva	Banda metálica	Rayas laterales	Raya central	Vibradores	Abanderamiento	Otro control
Tlaxcala - Belem																	
Villa Alta - T. C. (Puebla - Tlaxcala)																	

DATOS DEL LUGAR DEL ACCIDENTE Y CONTROL DEL TRÁNSITO

Tlaxcala	**144**	**147**	**237**	**32**	**18**	**1**	**2**	**1**	**288**	**287**	**282**	**13**	**276**	**267**	**3**	**2**	**3**

ACCIDENTES POR TIPO DE VEHÍCULO

2018

TLAXCALA

Carretera y tramo	Accidentes	Accidentes por tipo de vehículo																
		A	B	C	M	A-A	A-B	A-C	A-M	A-O	B-C	B-O	C-C	C-M	C-O	M-O	A-C-O	A-M-O
Amozoc - Perote (Cuota) (km 20.080 - km 31.260) (km 38.930 - km 54.500)	13	2	0	2	0	2	0	2	0	1	0	0	4	0	0	0	0	0
Amozoc - Teziutlán Lim. Edos. Pue./Tlax. - Lim. Edos. Tlax./Pue.	3	1	0	0	0	0	0	1	0	0	0	0	1	0	0	0	0	0
Apizaco - Emiliano Zapata																		
Apizaco - San Pablo Apetatitlán																		
Apizaco - Tejocotal Apizaco - Lim. Edos. Tlax./Pue.	18	2	0	0	0	8	0	4	1	0	0	0	1	1	0	0	1	0
Calpulalpan - Ent. Emiliano Zapata	4	1	0	0	0	0	0	2	1	0	0	0	0	0	0	0	0	0
Calpulalpan - Nanacamilpa (Calpulalpan - Mazapa)																		
Calpulalpan - Nanacamilpa (Mazapa - Nanacamilpa)																		
Huamantla - La Venta																		
Huamantla - Terrenate																		
Libramiento de Apizaco	10	1	0	3	0	1	0	3	0	0	0	0	2	0	0	0	0	0
Libramiento Huamantla	4	2	0	1	0	1	0	0	0	0	0	0	0	0	0	0	0	0
Libramiento Hueyotlipan																		

ACCIDENTES POR TIPO DE VEHÍCULO

2018

TLAXCALA

Carretera y tramo	Accidentes	Accidentes por tipo de vehículo																
		A	B	C	M	A-A	A-B	A-C	A-M	A-O	B-C	B-O	C-C	C-M	C-O	M-O	A-C-O	A-M-O
Libramiento Norte de la Ciudad de México (Cuota) Lim. Edos. Hgo./Tlax. - T. C. (San Martín Texmelucan - Ocotoxco (Cuota)	29	4	0	9	1	0	0	5	0	0	1	0	7	0	1	0	1	0
Libramiento Tlaxcala	9	4	0	0	0	3	0	0	1	0	0	0	1	0	0	0	0	0
Los Reyes - Zacatepec Lim. Edos. Méx./Tlax. - Lim. Edos. Tlax./Pue.	95	11	0	15	1	23	0	26	2	3	1	0	8	1	2	1	0	1
México - Puebla (Cuota) Lim. Edos. Pue./Tlax. - Lim. Edos. Tlax./Pue.	9	3	0	2	2	0	0	1	0	1	0	0	0	0	0	0	0	0
Puebla - Belem (km 6.600 - km 8.400) (km 9.500 - km 32.900)	33	11	1	6	0	6	0	6	0	1	0	1	1	0	0	0	0	0
Puebla - Tlaxcala Lim. Edos. Pue./Tlax. - Tlaxcala	3	0	0	0	0	2	0	1	0	0	0	0	0	0	0	0	0	0
Ramal a Cd. Industrial Xicohténcatl	3	1	0	1	0	0	0	0	0	0	0	0	1	0	0	0	0	0
Ramal a San Felipe de Hidalgo	1	0	0	0	0	1	0	0	0	0	0	0	0	0	0	0	0	0
San Martín Texmelucan - Tlaxcala - El Molinito (Cuota) Lim. Edos. Pue./Tlax. - Ocotoxco	56	9	0	7	0	20	1	7	1	4	0	0	3	1	1	2	0	0
San Martín Texmelucan - Tlaxcala Lim. Edos. Pue./Tlax. - Tlaxcala	1	0	0	0	0	0	0	0	1	0	0	0	0	0	0	0	0	0
Tetlatlahuca - Santa Ana Chiautempan																		
Tlaxcala - Belem																		
Villa Alta - T. C. (Puebla - Tlaxcala)																		

ACCIDENTES POR TIPO DE VEHÍCULO

2018

TLAXCALA

Carretera y tramo	Accidentes	Accidentes por tipo de vehículo																
		A	B	C	M	A-A	A-B	A-C	A-M	A-O	B-C	B-O	C-C	C-M	C-O	M-O	A-C-O	A-M-O
TOTAL DE ACCIDENTES POR TIPO DE VEHÍCULO																		
Totales	**291**	**52**	**1**	**46**	**4**	**67**	**1**	**58**	**7**	**10**	**2**	**1**	**29**	**3**	**4**	**3**	**2**	**1**
Porcentajes	**100.00**	**17.87**	**0.34**	**15.81**	**1.37**	**23.02**	**0.34**	**19.93**	**2.41**	**3.44**	**0.69**	**0.34**	**9.97**	**1.03**	**1.37**	**1.03**	**0.69**	**0.34**

Tipo de vehículo: A - Automóvil, B - Autobús, C - Camión sencillo y combinado, furgoneta y pick-up, M - Motocicletas y bicicletas, O - Otros (maquinaria agrícola y de construcción, tren y vehículos no identificados)

TIPO DE VEHÍCULOS INVOLUCRADOS

2018

TLAXCALA

Carretera y tramo	A	B	C	M	A-A		A-B		A-C		A-M		A-O		B-C		B-O		C-C		C-M		C-O		M-O		A-C-O			A-M-O			Total de vehículos
					A	A	A	B	A	C	A	M	A	O	B	C	B	O	C	C	C	M	C	O	M	O	A	C	O	A	M	O	
Amozoc - Perote (Cuota) (km 20.080 - km 31.260) (km 38.930 - km 54.500)	2	0	2	0	2	2	0	0	2	3	0	0	3	1	0	0	0	0	4	4	0	0	0	0	0	0	0	0	0	0	0	0	25
Amozoc - Teziutlán Lim. Edos. Pue./Tlax. - Lim. Edos. Tlax./Pue.	1	0	0	0	0	0	0	0	1	1	0	0	0	0	0	0	0	0	1	1	0	0	0	0	0	0	0	0	0	0	0	0	5
Apizaco - Emiliano Zapata																																	
Apizaco - San Pablo Apetatitlán																																	
Apizaco - Tejocotal Apizaco - Lim. Edos. Tlax./Pue.	2	0	0	0	8	10	0	0	5	5	1	1	0	0	0	0	0	0	1	1	1	1	0	0	0	0	1	1	1	0	0	0	39
Calpulalpan - Ent. Emiliano Zapata	1	0	0	0	0	0	0	0	2	2	1	1	0	0	0	0	0	0	0	0	0	0	0	0	0	0	0	0	0	0	0	0	7
Calpulalpan - Nanacamilpa (Calpulalpan - Mazapa)																																	
Calpulalpan - Nanacamilpa (Mazapa - Nanacamilpa)																																	
Huamantla - La Venta																																	
Huamantla - Terrenate																																	
Libramiento de Apizaco	1	0	3	0	1	2	0	0	3	3	0	0	0	0	0	0	0	0	2	2	0	0	0	0	0	0	0	0	0	0	0	0	17
Libramiento Huamantla	2	0	1	0	1	2	0	0	0	0	0	0	0	0	0	0	0	0	0	0	0	0	0	0	0	0	0	0	0	0	0	0	6
Libramiento Hueyotlipan																																	

TIPO DE VEHÍCULOS INVOLUCRADOS

2018

TLAXCALA

Carretera y tramo	A	B	C	M	A-A		A-B		A-C		A-M		A-O		B-C		B-O		C-C		C-M		C-O		M-O		A-C-O			A-M-O			Total de vehículos
					A	A	A	B	A	C	A	M	A	O	B	C	B	O	C	C	C	M	C	O	M	O	A	C	O	A	M	O	
Libramiento Norte de la Ciudad de México (Cuota) Lim. Edos. Hgo./Tlax. - T. C. (San Martín Texmelucan - Ocotoxco (Cuota)	4	0	9	1	0	0	0	0	9	8	0	0	0	0	1	1	0	0	7	7	0	0	1	1	0	0	1	2	1	0	0	0	53
Libramiento Tlaxcala	4	0	0	0	3	3	0	0	0	0	1	1	0	0	0	0	0	0	1	1	0	0	0	0	0	0	0	0	0	0	0	0	14
Los Reyes - Zacatepec Lim. Edos. Méx./Tlax. - Lim. Edos. Tlax./Pue.	11	0	15	1	23	26	0	0	39	33	2	3	3	3	1	1	0	0	9	10	1	1	2	2	1	1	0	0	0	1	1	1	191
México - Puebla (Cuota) Lim. Edos. Pue./Tlax. - Lim. Edos. Tlax./Pue.	3	0	2	2	0	0	0	0	1	1	0	0	1	1	0	0	0	0	0	0	0	0	0	0	0	0	0	0	0	0	0	0	11
Puebla - Belem (km 6.600 - km 8.400) (km 9.500 - km 32.900)	11	1	6	0	6	6	0	0	7	7	0	0	2	1	0	0	1	1	1	1	0	0	0	0	0	0	0	0	0	0	0	0	51
Puebla - Tlaxcala Lim. Edos. Pue./Tlax. - Tlaxcala	0	0	0	0	2	2	0	0	1	1	0	0	0	0	0	0	0	0	0	0	0	0	0	0	0	0	0	0	0	0	0	0	6
Ramal a Cd. Industrial Xicohténcatl	1	0	1	0	0	0	0	0	0	0	0	0	0	0	0	0	0	0	1	1	0	0	0	0	0	0	0	0	0	0	0	0	4
Ramal a San Felipe de Hidalgo	0	0	0	0	1	1	0	0	0	0	0	0	0	0	0	0	0	0	0	0	0	0	0	0	0	0	0	0	0	0	0	0	2
San Martín Texmelucan - Tlaxcala - El Molinito (Cuota) Lim. Edos. Pue./Tlax. - Ocotoxco	9	0	7	0	20	26	2	1	8	7	1	1	8	4	0	0	0	0	3	4	1	1	2	1	2	2	0	0	0	0	0	0	110
San Martín Texmelucan - Tlaxcala Lim. Edos. Pue./Tlax. - Tlaxcala	0	0	0	0	0	0	0	0	0	0	1	1	0	0	0	0	0	0	0	0	0	0	0	0	0	0	0	0	0	0	0	0	2
Tetlatlahuca - Santa Ana Chiautempan																																	
Tlaxcala - Belem																																	
Villa Alta - T. C. (Puebla - Tlaxcala)																																	

TIPO DE VEHÍCULOS INVOLUCRADOS

2018

TLAXCALA

Carretera y tramo	A	B	C	M	A-A		A-B		A-C		A-M		A-O		B-C		B-O		C-C		C-M		C-O		M-O		A-C-O			A-M-O			Total de vehículos
					A	A	A	B	A	C	A	M	A	O	B	C	B	O	C	C	C	M	C	O	M	O	A	C	O	A	M	O	
Totales	**52**	**1**	**46**	**4**	**67**	**80**	**2**	**1**	**78**	**71**	**7**	**8**	**17**	**10**	**2**	**2**	**1**	**1**	**30**	**32**	**3**	**3**	**5**	**4**	**3**	**3**	**2**	**3**	**2**	**1**	**1**	**1**	**543**

TOTAL DE TIPOS DE VEHÍCULOS INVOLUCRADOS

Totales	**52**	**1**	**46**	**4**	**147**		**3**		**149**		**15**		**27**		**4**		**2**		**62**		**6**		**9**		**6**		**7**			**3**			**543**

Tipo de vehículo		Total de vehículos	Porcentaje
A	Automóvil	306	56.35
B	Autobús	5	0.92
C	Camión sencillo y combinado, furgoneta y Pick up	192	35.36
M	Motocicletas y bicicletas	19	3.50
O	Otros (maquinaria agrícola y de construcción, tren y vehículos no identificados)	21	3.87
Total		543	100.00

RED CARRETERA LIBRE Y DE CUOTA

2018

TLAXCALA

Clasificación	Longitud (km)	Accidentes	Heridos	Muertos	Daños materiales (millones)	Vehículos - Kilómetro (millones)	Índice de accidentes por 10^6 de Veh-Km
Cuota	**110.44**	**107**	**80**	**28**	**11.5205**	**756.728**	**0.141**
Libre	**446.80**	**184**	**129**	**22**	**14.3636**	**2,498.254**	**0.074**
Resumen del estado	**557.24**	**291**	**209**	**50**	**25.8841**	**3,254.982**	**0.089**

VERACRUZ

Estadística de Accidentes de Tránsito, Año 2018

ÍNDICES DE ACCIDENTALIDAD

2018

VERACRUZ

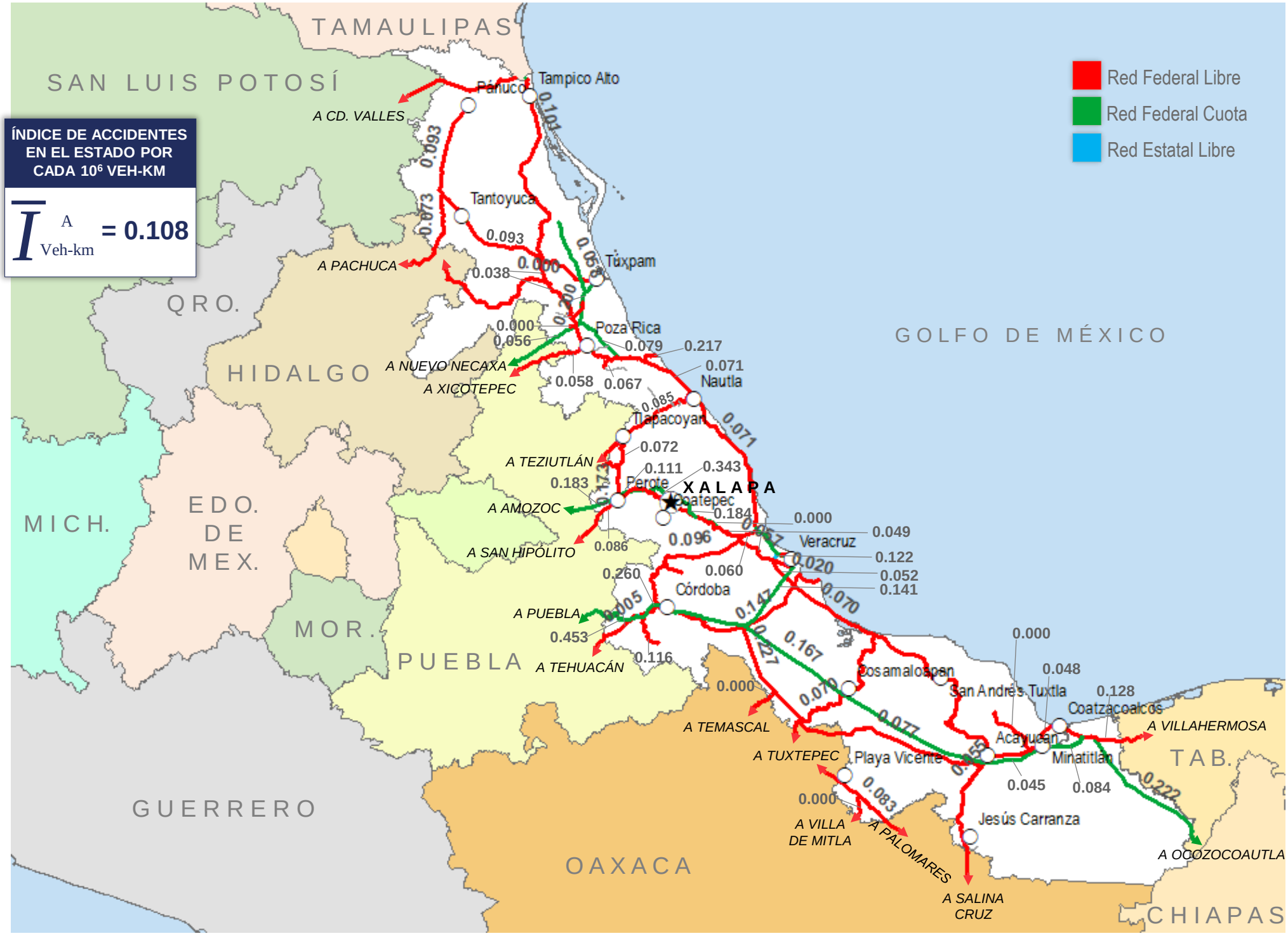

NOTAS

2018

VERACRUZ

1. Tanto la longitud de la red carretera como los tramos bajo la vigilancia de la Policía Federal están en proceso de actualización, razón por la cual existen algunas diferencias respecto a las versiones de años anteriores de este documento.

2. Se registraron 27 colisiones que no fue posible determinar si ocurrieron en la autopista La Tinaja - Cosoleacaque o en la autopista Acayucan - Cosoleacaque; por lo que se asignaron a un tramo inexistente que se identifica como "La Tinaja - Cosoleacaque - Acayucan"

ACCIDENTES DE TRÁNSITO

2018

VERACRUZ

Carretera y tramo	Longitud del camino (km)	Veh-km (millones)	Accidentes				Saldos			Índices por 10^6 de Veh-km		Índices por 10^5 de Veh-km		
			Total	Con muertos	Sólo con heridos	Equivalentes (1)	Muertos	Heridos	Daños materiales (millones)	Accidentes	Peligrosidad	Accidentes mortales	Muertos	Heridos
Acatzingo - Cd. Mendoza (Cuota) Lim. Edos. Pue./Ver. - T. Der. Cd. Mendoza	35.940	247.355	112	6	17	246	7	46	18.2590	0.453	0.995	0.002	0.003	0.019
Acayucan - Cosoleacaque (Cuota)	40.000	220.723	10	6	0	78	6	16	1.0780	0.045	0.353	0.003	0.003	0.007
Álamo - Huejutla de Reyes (T. C. Tihuatlán - Potrero del Llano) - Lim. Edos. Hgo./Ver.	78.900	70.711												
Alazán - Canoas	173.360	291.163	27	6	6	81	6	9	1.1048	0.093	0.278	0.002	0.002	0.003
Altotonga - Tlapacoyán	32.000	41.674	3	0	2	13	0	5	0.1850	0.072	0.312	0.000	0.000	0.012
Amozoc - Perote (Cuota) Lim. Edos. Pue./Ver. - T. C. Lib. de Perote	14.340	32.724	6	2	2	30	3	3	0.3750	0.183	0.917	0.006	0.009	0.009
Buenavista - Tuxtepec T. C. (Paso del Toro - Acayucan) - Lim. Edos. Ver./Oax.	113.000	200.706	14	1	3	36	2	5	0.9735	0.070	0.179	0.000	0.001	0.002
Cd. Alemán - Sayula (km 0.000 - km 1.800) (km 43.160 - 136.460)	95.100	181.231	14	2	3	34	2	4	1.3050	0.077	0.188	0.001	0.001	0.002
Cd. Mendoza - Córdoba (Cuota)	39.100	410.849	107	4	36	253	4	61	7.5971	0.260	0.616	0.001	0.001	0.015
Cd. Valles - Tampico Lim. Edos. S.L.P./Ver. - Lim. Edos. Ver./Tamps	50.130	155.781	9	3	4	47	3	10	0.9050	0.058	0.302	0.002	0.002	0.006
Coatzacoalcos - Salina Cruz Coatzacoalcos - Lim. Edos. Ver./Oax.	114.900	451.424	25	6	5	91	8	9	1.4800	0.055	0.202	0.001	0.002	0.002
Coatzacoalcos - Villahermosa Coatzacoalcos - Lim. Edos. Ver./Tab.	41.480	297.870	38	3	6	100	5	16	3.5010	0.128	0.336	0.001	0.002	0.005
Córdoba - Ent. Boticaria	117.060	440.950	65	9	23	227	13	42	4.4990	0.147	0.515	0.002	0.003	0.010

ACCIDENTES DE TRÁNSITO

2018

VERACRUZ

Carretera y tramo	Longitud del camino (km)	Veh-km (millones)	Accidentes				Saldos			Índices por 10^6 de Veh-km		Índices por 10^5 de Veh-km		
			Total	Con muertos	Sólo con heridos	Equivalentes (1)	Muertos	Heridos	Daños materiales (millones)	Accidentes	Peligrosidad	Accidentes mortales	Muertos	Heridos
Córdoba - Veracruz (Cuota)	98.000	476.971	67	4	17	225	6	61	11.5605	0.140	0.472	0.001	0.001	0.013
Cosoleacaque - Soteapan	43.500	51.408												
Fortín - Conejos	107.500	230.168	22	3	6	96	7	16	1.0110	0.096	0.417	0.001	0.003	0.007
Gutiérrez Zamora - Tihuatlán (Cuota)	37.280	76.374	6	2	1	38	4	4	0.6930	0.079	0.498	0.003	0.005	0.005
La Granja - Temascal (T. C. La Tinaja - Santa Cruz) - Lim. Edos. Ver./Oax.	6.200	8.984												
La Tinaja - Cosoleacaque (Cuota) E.A. (Córdoba - Veracruz) - E.A. (Sayula - Cosoleacaque)	188.000	822.253	137	27	23	501	34	80	18.4960	0.167	0.609	0.003	0.004	0.010
La Tinaja - Santa Cruz	79.000	282.136	64	9	21	210	10	43	6.8185	0.227	0.744	0.003	0.004	0.015
Las Choapas - Ocozocoautla (Cuota) T. C. (Coatzacoalcos - Villahermosa) - Lim. Edos. Ver./Tab.	96.680	108.106	24	5	4	76	6	8	2.7720	0.222	0.703	0.005	0.006	0.007
Libramiento de Cardel (Cuota)	2.500	12.537												
Libramiento de Cuitláhuac	3.440	14.731												
Libramiento de Perote (Cuota)	17.820	18.101	2	1	1	14	1	3	0.3500	0.110	0.773	0.006	0.006	0.017
Libramiento de Plan del Río (Cuota)	12.300	55.652												
Libramiento de Xalapa (Cuota) Lim. Edos. Pue./Ver. - Xalapa	29.500	27.110	5	0	1	7	0	1	0.6800	0.184	0.258	0.000	0.000	0.004

ACCIDENTES DE TRÁNSITO

2018

VERACRUZ

Carretera y tramo	Longitud del camino (km)	Veh-km (millones)	Accidentes				Saldos			Índices por 10^6 de Veh-km		Índices por 10^5 de Veh-km		
			Total	Con muertos	Sólo con heridos	Equivalentes (1)	Muertos	Heridos	Daños materiales (millones)	Accidentes	Peligrosidad	Accidentes mortales	Muertos	Heridos
Libramiento de Yanga	2.600	11.020												
Libramiento Rinconada	6.000	40.795	2	0	1	4	0	1	0.2350	0.049	0.098	0.000	0.000	0.002
Minatitlán - Coatzacoalcos (Vía Cantica)	29.500	189.630	9	0	6	33	0	12	0.4850	0.047	0.174	0.000	0.000	0.006
Nuevo Necaxa - Tihuatlán (Cuota) Lim. Edos. Pue./Ver. - Tihuatlán	19.210	35.958	2	2	0	18	2	2	0.1150	0.056	0.501	0.006	0.006	0.006
Nuevo Teapa - Cosoleacaque (Cuota)	34.000	236.994	20	3	5	62	4	9	3.0280	0.084	0.262	0.001	0.002	0.004
Orizaba - Zongolica	37.500	34.418	4	0	1	6	0	1	0.1460	0.116	0.174	0.000	0.000	0.003
Pachuca - Tempoal Lim. Edos. Hgo./Ver. - T. C. (Alazán - Canoas)	43.500	82.619	6	2	1	26	3	1	0.5980	0.073	0.315	0.002	0.004	0.001
Pachuca - Túxpam Lim. Edos. Pue./Ver. - T. C. (Tihuatlán - Túxpam (Cuota))	46.900	188.748	11	2	6	51	2	14	1.0270	0.058	0.270	0.001	0.001	0.007
Papantla - El Chote	6.000	14.914	1	0	1	3	0	1	0.0160	0.067	0.201	0.000	0.000	0.007
Paso del Toro - Acayucan	227.770	658.547	46	7	16	224	11	56	2.8565	0.070	0.340	0.001	0.002	0.009
Paso del Toro - Laguna de San Julián (Paso del Toro - Santa Fe)	24.200	115.584	6	2	2	38	2	10	0.5400	0.052	0.329	0.002	0.002	0.009
Paso del Toro - Laguna de San Julián (Santa Fe - San Julián)	6.500	32.815	4	1	0	10	1	0	0.3500	0.122	0.305	0.003	0.003	0.000
Perote - Banderilla (Cuota)	32.420	72.905	25	5	7	79	5	12	3.2750	0.343	1.084	0.007	0.007	0.016

ACCIDENTES DE TRÁNSITO

2018

VERACRUZ

Carretera y tramo	Longitud del camino (km)	Veh-km (millones)	Accidentes				Saldos			Índices por 10^6 de Veh-km		Índices por 10^5 de Veh-km		
			Total	Con muertos	Sólo con heridos	Equivalentes (1)	Muertos	Heridos	Daños materiales (millones)	Accidentes	Peligrosidad	Accidentes mortales	Muertos	Heridos
Poza Rica - Veracruz (T. C. Pachuca - Túxpam) - T. Der. José Cardel	214.730	760.319	54	18	18	294	19	63	5.0434	0.071	0.387	0.002	0.002	0.008
Poza Rica - Veracruz T. Der. José Cardel - Veracruz	26.270	240.549	11	0	4	27	0	8	0.5510	0.046	0.112	0.000	0.000	0.003
Ramal a Antón Lizardo	15.500	98.752	2	1	0	8	1	0	0.2300	0.020	0.081	0.001	0.001	0.000
Ramal a Hueyapan de Ocampo	2.900	3.758												
Ramal a Manuel González	14.500	8.233												
Ramal a Puente Tampico	8.000	24.051	2	2	0	24	2	5	0.0600	0.083	0.998	0.008	0.008	0.021
Ramal a Río Blanco	0.700	2.817	2	0	0	2	0	0	0.1100	0.710	0.710	0.000	0.000	0.000
Ramal a Tecolutla	12.100	18.401	4	2	1	18	2	1	0.2165	0.217	0.978	0.011	0.011	0.005
Ramal a Zapotlalillo	4.000	3.265												
Ramal a Zona Portuaria E.A. (Cardel - Veracruz) - Zona Portuaria	7.740	36.735	5	1	2	17	1	3	0.2070	0.136	0.463	0.003	0.003	0.008
San Hipólito - Xalapa Lim. Edos. Pue./Ver. - Xalapa	73.520	420.496	36	7	18	192	10	48	2.2635	0.086	0.457	0.002	0.002	0.011
San Pablo Villa de Mitla - T. C. (Tuxtepec - Palomares) Lim. Edos. Oax./Ver. - T. C. (Tuxtepec - Ent. Palomares)	16.300	6.729												
Tamarindo - José Cardel	14.000	116.319	7	2	2	25	2	3	0.4800	0.060	0.215	0.002	0.002	0.003

ACCIDENTES DE TRÁNSITO

2018

VERACRUZ

Carretera y tramo	Longitud del camino (km)	Veh-km (millones)	Accidentes				Saldos			Índices por 10^6 de Veh-km		Índices por 10^5 de Veh-km		
			Total	Con muertos	Sólo con heridos	Equivalentes (1)	Muertos	Heridos	Daños materiales (millones)	Accidentes	Peligrosidad	Accidentes mortales	Muertos	Heridos
Tehuacán - Córdoba Lim. Edos. Pue./Ver. - Córdoba	57.420	442.456	2	0	1	10	0	4	0.1220	0.005	0.023	0.000	0.000	0.001
Teziutlán - Nautla Lim. Edos. Pue./Ver.- Veracruz	72.700	269.883	23	6	8	85	6	13	0.6580	0.085	0.315	0.002	0.002	0.005
Teziutlán - Perote Lim. Edos. Pue./Ver. - Perote	37.700	92.318	16	1	8	52	1	15	0.7130	0.173	0.563	0.001	0.001	0.016
Tihuatlán - Potrero del Llano	57.100	213.512	8	1	1	20	1	3	0.2850	0.037	0.094	0.000	0.000	0.001
Tihuatlán - Túxpam Tihuatlán - Túxpam (Incluye Puente Túxpam)	36.930	115.241	23	2	9	65	2	15	1.0390	0.200	0.564	0.002	0.002	0.013
Túxpam - Tampico (Cuota)	51.000	51.772	3	0	2	7	0	2	0.1700	0.058	0.135	0.000	0.000	0.004
Túxpam - Tampico Túxpam - Lim. Edos. Ver./Tamps.	186.000	424.222	43	10	10	157	10	27	3.6134	0.101	0.370	0.002	0.002	0.006
Tuxtepec - Ent. Palomares Lim. Edos. Oax./Ver. - Lim. Edos. Ver./Oax.	45.900	36.380	3	0	0	3	0	0	0.5800	0.082	0.082	0.000	0.000	0.000
Xalapa - Veracruz	108.200	975.719	56	9	12	188	14	24	3.2245	0.057	0.193	0.001	0.001	0.002
La Tinaja - Cosoleacaque - Acayucan (Cuota)	40.000	0.000	27	2	11	73	2	17	4.4250	-	-	-	-	-
Colisiones que no pudieron ser asignadas a una carretera de Veracruz	-	-	2	0	0	2	0	0	0.0800	-	-	-	-	-

TOTAL DE ACCIDENTES DE TRÁNSITO

Veracruz	**3,286.340**	**11,304.562**	**1,222**	**187**	**334**	**4,226**	**230**	**812**	**120.3862**	**0.108**	**0.374**	**0.002**	**0.002**	**0.007**

NOTA: (1) Para accidentes equivalentes un muerto = 6 accidentes y un herido = 2 accidentes

ACCIDENTES Y SALDOS POR MES

2018

VERACRUZ

Carretera y tramo	Saldos	Enero	Febrero	Marzo	Abril	Mayo	Junio	Julio	Agosto	Septiembre	Octubre	Noviembre	Diciembre
Acatzingo - Cd. Mendoza (Cuota) Lim. Edos. Pue./Ver. - T. Der. Cd. Mendoza	Accidentes	13	5	11	11	11	12	9	6	10	7	12	5
	Muertos	0	0	0	1	1	0	2	0	2	1	0	0
	Heridos	1	8	2	2	13	11	5	0	0	1	3	0
	Daños materiales (millones)	2.0300	1.2400	2.7550	1.7430	1.1950	2.5710	1.4450	0.8360	1.0550	0.5660	2.1900	0.6330
Acayucan - Cosoleacaque (Cuota)	Accidentes	2	1	3	1		1			1		1	
	Muertos	2	0	1	1		1			1		0	
	Heridos	3	0	2	11		0			0		0	
	Daños materiales (millones)	0.1900	0.3000	0.3200	0.1000		0.0430			0.0800		0.0450	
Álamo - Huejutla de Reyes (T. C. Tihuatlán - Potrero del Llano) - Lim. Edos. Hgo./Ver.	Accidentes												
	Muertos												
	Heridos												
	Daños materiales (millones)												
Alazán - Canoas	Accidentes	3	2		4	1	3	1	4	3	2	1	3
	Muertos	1	1		1	0	0	0	2	1	0	0	0
	Heridos	0	2		0	0	0	1	4	1	0	0	1
	Daños materiales (millones)	0.1520	0.0940		0.1100	0.0320	0.1560	0.0058	0.2000	0.1720	0.0830	0.0450	0.0550
Altotonga - Tlapacoyán	Accidentes					1		1	1				
	Muertos					0		0	0				
	Heridos					1		4	0				
	Daños materiales (millones)					0.0450		0.0400	0.1000				
Amozoc - Perote (Cuota) Lim. Edos. Pue./Ver. - T. C. Lib. de Perote	Accidentes		1			1		1	1			2	
	Muertos		0			0		0	2			1	
	Heridos		1			1		0	1			0	
	Daños materiales (millones)		0.0200			0.0600		0.1000	0.0400			0.1550	
Buenavista - Tuxtepec T. C. (Paso del Toro - Acayucan) - Lim. Edos. Ver./Oax.	Accidentes	3		4	3				1			2	1
	Muertos	0		0	0				0			2	0
	Heridos	1		0	2				2			0	0
	Daños materiales (millones)	0.3200		0.1570	0.2390				0.0415			0.1600	0.0560

ACCIDENTES Y SALDOS POR MES

2018

VERACRUZ

Carretera y tramo	Saldos	Enero	Febrero	Marzo	Abril	Mayo	Junio	Julio	Agosto	Septiembre	Octubre	Noviembre	Diciembre
Cd. Alemán - Sayula (km 0.000 - km 1.800) (km 43.160 - 136.460)	Accidentes	1	2	2	3		1	2		1	1	1	
	Muertos	0	0	1	0		0	0		1	0	0	
	Heridos	0	1	1	0		0	2		0	0	0	
	Daños materiales (millones)	0.0300	0.1200	0.2150	0.4950		0.0500	0.2200		0.0400	0.0400	0.0950	
Cd. Mendoza - Córdoba (Cuota)	Accidentes	4	12	12	6	8	12	13	11	5	6	7	11
	Muertos	0	0	1	0	1	0	0	0	0	1	1	0
	Heridos	3	7	2	2	3	3	11	11	5	5	4	5
	Daños materiales (millones)	0.1490	0.5760	0.5235	0.4300	0.5426	1.0710	1.2600	1.0520	0.7300	0.2480	0.5750	0.4400
Cd. Valles - Tampico Lim. Edos. S.L.P./Ver. - Lim. Edos. Ver./Tamps	Accidentes	2			1			1	1		1	2	1
	Muertos	0			1			0	0		0	2	0
	Heridos	4			0			0	4		2	0	0
	Daños materiales (millones)	0.1050			0.0600			0.3000	0.1000		0.0200	0.2500	0.0700
Coatzacoalcos - Salina Cruz Coatzacoalcos - Lim. Edos. Ver./Oax.	Accidentes	2	3	2	1	1	2	2	2	5	2		3
	Muertos	1	1	0	0	1	2	0	0	3	0		0
	Heridos	0	2	0	0	0	1	0	1	2	0		3
	Daños materiales (millones)	0.0190	0.2950	0.1000	0.0600	0.1380	0.0580	0.1600	0.0500	0.2900	0.1600		0.1500
Coatzacoalcos - Villahermosa Coatzacoalcos - Lim. Edos. Ver./Tab.	Accidentes	2	4	4	2	1	5	9	1	3	1	1	5
	Muertos	1	0	0	0	0	2	0	2	0	0	0	0
	Heridos	3	3	0	1	0	0	6	0	1	0	2	0
	Daños materiales (millones)	0.1600	0.1600	0.1550	0.0200	0.0900	0.9650	1.5890	0.0210	0.1050	0.0250	0.0110	0.2000
Córdoba - Ent. Boticaria	Accidentes	4	6	4	6	8	8	7	4	7	2	5	4
	Muertos	1	0	2	1	2	0	0	0	3	0	1	3
	Heridos	2	5	6	1	3	3	3	2	9	3	4	1
	Daños materiales (millones)	0.4600	0.9330	0.1820	0.1880	0.4700	0.5050	0.6720	0.1350	0.3620	0.0710	0.2910	0.2300
Córdoba - Veracruz (Cuota)	Accidentes	4	6	6	7	3	4	5	7	6	5	2	12
	Muertos	0	2	0	0	0	0	0	1	0	0	0	3
	Heridos	5	1	3	1	4	1	10	3	4	4	1	24
	Daños materiales (millones)	2.1500	2.3750	0.8830	0.4770	0.9400	0.3450	0.2600	0.4605	0.9400	0.1750	0.2000	2.3550

ACCIDENTES Y SALDOS POR MES

2018

VERACRUZ

Carretera y tramo	Saldos	Enero	Febrero	Marzo	Abril	Mayo	Junio	Julio	Agosto	Septiembre	Octubre	Noviembre	Diciembre
Cosoleacaque - Soteapan	Accidentes												
	Muertos												
	Heridos												
	Daños materiales (millones)												
Fortín - Conejos	Accidentes	1			2	4	2	2	3	1	2	2	3
	Muertos	0			0	1	0	1	0	0	0	0	5
	Heridos	0			0	0	0	6	2	1	0	2	5
	Daños materiales (millones)	0.0350			0.0850	0.1500	0.1200	0.2200	0.0390	0.0250	0.0180	0.0390	0.2800
Gutiérrez Zamora - Tihuatlán (Cuota)	Accidentes	1	1			1					1	1	1
	Muertos	1	0			3					0	0	0
	Heridos	3	0			0					1	0	0
	Daños materiales (millones)	0.0680	0.2500			0.0550					0.0400	0.0800	0.2000
La Granja - Temascal (T. C. La Tinaja - Santa Cruz) - Lim. Edos. Ver./Oax.	Accidentes												
	Muertos												
	Heridos												
	Daños materiales (millones)												
La Tinaja - Cosoleacaque (Cuota) E.A. (Córdoba - Veracruz) - E.A. (Sayula - Cosoleacaque)	Accidentes	13	14	16	7	8	14	17	11	6	13	9	9
	Muertos	5	2	3	1	3	2	11	1	1	3	1	1
	Heridos	19	4	9	2	4	9	15	5	6	6	0	1
	Daños materiales (millones)	1.8500	1.4280	3.9150	0.6850	0.6350	2.7900	2.6900	0.8400	1.3430	0.9500	0.6250	0.7450
La Tinaja - Santa Cruz	Accidentes	4	11	3	7	7	6	3	6	3	2	7	5
	Muertos	0	1	0	1	3	1	0	0	0	0	2	2
	Heridos	3	14	1	2	2	1	3	6	3	4	3	1
	Daños materiales (millones)	0.2650	1.4860	0.0990	1.7030	0.5060	0.5145	0.1880	1.0160	0.1150	0.0730	0.5950	0.2580
Las Choapas - Ocozocoautla (Cuota) T. C. (Coatzacoalcos - Villahermosa) - Lim. Edos. Ver./Tab.	Accidentes	1	1	2	2	4	3	3	3	2	3		
	Muertos	0	0	1	0	0	2	0	2	0	1		
	Heridos	0	1	0	0	1	2	0	3	1	0		
	Daños materiales (millones)	0.3000	0.0400	0.1150	0.1200	0.1550	0.1640	0.1880	1.5700	0.0450	0.0750		

ACCIDENTES Y SALDOS POR MES

2018

VERACRUZ

Carretera y tramo	Saldos	Enero	Febrero	Marzo	Abril	Mayo	Junio	Julio	Agosto	Septiembre	Octubre	Noviembre	Diciembre
Libramiento de Cardel (Cuota)	Accidentes												
	Muertos												
	Heridos												
	Daños materiales (millones)												
Libramiento de Cuitláhuac	Accidentes												
	Muertos												
	Heridos												
	Daños materiales (millones)												
Libramiento de Perote (Cuota)	Accidentes									1			1
	Muertos									1			0
	Heridos									0			3
	Daños materiales (millones)									0.1500			0.2000
Libramiento de Plan del Río (Cuota)	Accidentes												
	Muertos												
	Heridos												
	Daños materiales (millones)												
Libramiento de Xalapa (Cuota) Lim. Edos. Pue./Ver. - Xalapa	Accidentes			2		2							1
	Muertos			0		0							0
	Heridos			0		1							0
	Daños materiales (millones)			0.3800		0.2200							0.0800
Libramiento de Yanga	Accidentes												
	Muertos												
	Heridos												
	Daños materiales (millones)												
Libramiento Rinconada	Accidentes				1	1							
	Muertos				0	0							
	Heridos				0	1							
	Daños materiales (millones)				0.1500	0.0850							

ACCIDENTES Y SALDOS POR MES

2018

VERACRUZ

Carretera y tramo	Saldos	Enero	Febrero	Marzo	Abril	Mayo	Junio	Julio	Agosto	Septiembre	Octubre	Noviembre	Diciembre
Minatitlán - Coatzacoalcos (Vía Cantica)	Accidentes				2	1	2			1	3		
	Muertos				0	0	0			0	0		
	Heridos				4	4	3			0	1		
	Daños materiales (millones)				0.1800	0.0850	0.0900			0.0300	0.1000		
Nuevo Necaxa - Tihuatlán (Cuota) Lim. Edos. Pue./Ver. - Tihuatlán	Accidentes							1					1
	Muertos							1					1
	Heridos							0					2
	Daños materiales (millones)							0.0150					0.1000
Nuevo Teapa - Cosoleacaque (Cuota)	Accidentes	1	1		4		3	2		1	2	5	1
	Muertos	0	0		1		0	0		0	0	3	0
	Heridos	0	1		2		0	2		0	1	3	0
	Daños materiales (millones)	0.0100	0.0150		0.2250		0.3450	0.1400		0.0500	0.2900	1.7530	0.2000
Orizaba - Zongolica	Accidentes		1					1	1		1		
	Muertos		0					0	0		0		
	Heridos		0					0	0		1		
	Daños materiales (millones)		0.0500					0.0550	0.0280		0.0130		
Pachuca - Tempoal Lim. Edos. Hgo./Ver. - T. C. (Alazán - Canoas)	Accidentes	1		2				1			1		1
	Muertos	0		0				0			2		1
	Heridos	0		0				1			0		0
	Daños materiales (millones)	0.0400		0.2050				0.0580			0.2000		0.0950
Pachuca - Túxpam Lim. Edos. Pue./Ver. - T. C. (Tihuatlán - Túxpam (Cuota))	Accidentes	2			1	2		1	1	1	1	2	
	Muertos	0			0	0		0	0	1	0	1	
	Heridos	3			3	4		0	4	0	0	0	
	Daños materiales (millones)	0.1600			0.0500	0.1300		0.0320	0.0200	0.1500	0.0350	0.4500	
Papantla - El Chote	Accidentes				1								
	Muertos				0								
	Heridos				1								
	Daños materiales (millones)				0.0160								

ACCIDENTES Y SALDOS POR MES

2018

VERACRUZ

Carretera y tramo	Saldos	Enero	Febrero	Marzo	Abril	Mayo	Junio	Julio	Agosto	Septiembre	Octubre	Noviembre	Diciembre
Paso del Toro - Acayucan	Accidentes	2	6	7	1	5	3	5	6	1	4	2	4
	Muertos	1	0	3	0	3	1	0	3	0	0	0	0
	Heridos	1	2	26	1	10	1	1	11	0	0	0	3
	Daños materiales (millones)	0.0150	0.8450	0.3665	0.0300	0.4800	0.1550	0.1960	0.2050	0.1000	0.1210	0.1700	0.1730
Paso del Toro - Laguna de San Julián (Paso del Toro - Santa Fe)	Accidentes	1		1	1		2		1				
	Muertos	0		0	1		1		0				
	Heridos	1		0	5		4		0				
	Daños materiales (millones)	0.1800		0.1000	0.0500		0.0900		0.1200				
Paso del Toro - Laguna de San Julián (Santa Fe - San Julián)	Accidentes					1				3			
	Muertos					1				0			
	Heridos					0				0			
	Daños materiales (millones)					0.0000				0.3500			
Perote - Banderilla (Cuota)	Accidentes	5	1	3	2			4	1	3	1	3	2
	Muertos	0	0	0	0			0	1	0	0	3	1
	Heridos	0	1	1	0			4	0	2	2	1	1
	Daños materiales (millones)	0.3550	0.0850	0.3300	0.4000			0.4300	0.5000	0.1850	0.0500	0.6900	0.2500
Poza Rica - Veracruz (T. C. Pachuca - Túxpam) - T. Der. José Cardel	Accidentes	6	10	7		2	3	7	3	4	3	4	5
	Muertos	3	7	0		0	2	3	0	1	0	2	1
	Heridos	10	14	6		0	3	11	0	11	4	0	4
	Daños materiales (millones)	0.6900	0.5164	0.5150		0.1720	0.2100	0.9130	0.2100	0.3600	0.0850	0.5720	0.8000
Poza Rica - Veracruz T. Der. José Cardel - Veracruz	Accidentes		3	1	3			1	1				2
	Muertos		0	0	0			0	0				0
	Heridos		0	1	6			1	0				0
	Daños materiales (millones)		0.0560	0.1000	0.2150			0.0150	0.0550				0.1100
Ramal a Antón Lizardo	Accidentes		1				1						
	Muertos		1				0						
	Heridos		0				0						
	Daños materiales (millones)		0.1700				0.0600						

ACCIDENTES Y SALDOS POR MES

2018

VERACRUZ

Carretera y tramo	Saldos	Enero	Febrero	Marzo	Abril	Mayo	Junio	Julio	Agosto	Septiembre	Octubre	Noviembre	Diciembre
Ramal a Hueyapan de Ocampo	Accidentes												
	Muertos												
	Heridos												
	Daños materiales (millones)												
Ramal a Manuel González	Accidentes												
	Muertos												
	Heridos												
	Daños materiales (millones)												
Ramal a Puente Tampico	Accidentes					1							1
	Muertos					1							1
	Heridos					0							5
	Daños materiales (millones)					0.0000							0.0600
Ramal a Río Blanco	Accidentes									1			1
	Muertos									0			0
	Heridos									0			0
	Daños materiales (millones)									0.0100			0.1000
Ramal a Tecolutla	Accidentes		1			1	1		1				
	Muertos		1			0	1		0				
	Heridos		0			1	0		0				
	Daños materiales (millones)		0.1200			0.0450	0.0115		0.0400				
Ramal a Zapotlalillo	Accidentes												
	Muertos												
	Heridos												
	Daños materiales (millones)												
Ramal a Zona Portuaria E.A. (Cardel - Veracruz) - Zona Portuaria	Accidentes					2	1		2				
	Muertos					0	0		1				
	Heridos					0	2		1				
	Daños materiales (millones)					0.0750	0.0700		0.0620				

ACCIDENTES Y SALDOS POR MES

2018

VERACRUZ

Carretera y tramo	Saldos	Enero	Febrero	Marzo	Abril	Mayo	Junio	Julio	Agosto	Septiembre	Octubre	Noviembre	Diciembre
San Hipólito - Xalapa Lim. Edos. Pue./Ver. - Xalapa	Accidentes	5	2	4	2	4	3	3		4	3	5	1
	Muertos	0	0	4	1	0	0	2		1	1	1	0
	Heridos	0	5	3	2	11	4	7		9	4	3	0
	Daños materiales (millones)	0.4900	0.0815	0.2450	0.1600	0.2510	0.3400	0.1650		0.2110	0.0600	0.2300	0.0300
San Pablo Villa de Mitla - T. C. (Tuxtepec - Palomares) Lim. Edos. Oax./Ver. - T. C. (Tuxtepec - Ent. Palomares)	Accidentes												
	Muertos												
	Heridos												
	Daños materiales (millones)												
Tamarindo - José Cardel	Accidentes	2	1	2	1		1						
	Muertos	1	1	0	0		0						
	Heridos	1	1	1	0		0						
	Daños materiales (millones)	0.1350	0.1000	0.1050	0.1100		0.0300						
Tehuacán - Córdoba Lim. Edos. Pue./Ver. - Córdoba	Accidentes					1							1
	Muertos					0							0
	Heridos					4							0
	Daños materiales (millones)					0.1000							0.0220
Teziutlán - Nautla Lim. Edos. Pue./Ver.- Veracruz	Accidentes	2	2	3	6	4	1		1	2			2
	Muertos	1	1	1	1	1	0		0	0			1
	Heridos	0	2	2	5	3	1		0	0			0
	Daños materiales (millones)	0.0350	0.0300	0.0750	0.1450	0.1040	0.0030		0.0250	0.1010			0.1400
Teziutlán - Perote Lim. Edos. Pue./Ver. - Perote	Accidentes	2		3	1	1	1	1	3	1		2	1
	Muertos	0		0	0	0	0	0	1	0		0	0
	Heridos	0		2	1	0	0	1	7	2		2	0
	Daños materiales (millones)	0.0640		0.1300	0.0060	0.0500	0.0550	0.0600	0.2600	0.0380		0.0250	0.0250
Tihuatlán - Potrero del Llano	Accidentes	1	1	3			2						1
	Muertos	0	1	0			0						0
	Heridos	0	2	1			0						0
	Daños materiales (millones)	0.0200	0.0900	0.0950			0.0450						0.0350

ACCIDENTES Y SALDOS POR MES

2018

VERACRUZ

Carretera y tramo	Saldos	Enero	Febrero	Marzo	Abril	Mayo	Junio	Julio	Agosto	Septiembre	Octubre	Noviembre	Diciembre
Tihuatlán - Túxpam Tihuatlán - Túxpam (Incluye Puente Túxpam)	Accidentes	3	3	1	1	2	2	2	4	1	2		2
	Muertos	0	1	0	0	0	0	0	1	0	0		0
	Heridos	3	3	0	0	0	2	1	3	0	1		2
	Daños materiales (millones)	0.1900	0.0850	0.0450	0.0200	0.0540	0.1750	0.0280	0.1420	0.0250	0.2150		0.0600
Túxpam - Tampico (Cuota)	Accidentes							1	1				1
	Muertos							0	0				0
	Heridos							0	1				1
	Daños materiales (millones)							0.0600	0.0100				0.1000
Túxpam - Tampico Túxpam - Lim. Edos. Ver./Tamps.	Accidentes	3	4	4	3	4	6	4	3	3	5	1	3
	Muertos	0	1	0	1	0	3	2	0	1	1	1	0
	Heridos	1	4	0	5	0	7	2	1	1	3	0	3
	Daños materiales (millones)	0.3400	0.1300	0.6401	0.2580	0.1693	0.2700	0.6500	0.4030	0.2600	0.3130	0.0600	0.1200
Tuxtepec - Ent. Palomares Lim. Edos. Oax./Ver. - Lim. Edos. Ver./Oax.	Accidentes				1					1			1
	Muertos				0					0			0
	Heridos				0					0			0
	Daños materiales (millones)				0.0800					0.1500			0.3500
Xalapa - Veracruz	Accidentes	11	10	4	6	3	6	2	4	2	3	3	2
	Muertos	7	1	0	1	1	1	1	0	2	0	0	0
	Heridos	7	5	1	0	2	2	4	2	0	1	0	0
	Daños materiales (millones)	0.4480	0.4145	0.0850	1.1580	0.1250	0.3710	0.1300	0.1410	0.0400	0.1200	0.0770	0.1150
La Tinaja - Cosoleacaque - Acayucan (Cuota)	Accidentes				5	1	3	5	3	1	4	4	1
	Muertos				0	1	0	0	1	0	0	0	0
	Heridos				3	0	0	8	2	0	3	1	0
	Daños materiales (millones)				0.9250	1.2000	0.5850	0.5650	0.1200	0.0100	0.6600	0.1800	0.1800
Colisiones que no pudieron ser asignadas a una carretera de Veracruz	Accidentes			1				1					
	Muertos			0				0					
	Heridos			0				0					
	Daños materiales (millones)			0.0800				0.0000					

ACCIDENTES Y SALDOS POR MES

2018

VERACRUZ

Carretera y tramo	Saldos	Enero	Febrero	Marzo	Abril	Mayo	Junio	Julio	Agosto	Septiembre	Octubre	Noviembre	Diciembre
TOTAL DE ACCIDENTES Y SALDOS POR MES													
Veracruz	**Accidentes**	**107**	**116**	**117**	**105**	**97**	**114**	**118**	**98**	**84**	**81**	**86**	**99**
	Muertos	**25**	**22**	**17**	**13**	**23**	**19**	**23**	**18**	**19**	**10**	**21**	**20**
	Heridos	**74**	**89**	**70**	**62**	**73**	**60**	**109**	**76**	**58**	**47**	**29**	**65**
	Daños materiales (millones)	**11.4550**	**12.1054**	**12.9161**	**10.6930**	**8.3589**	**12.2580**	**12.8498**	**8.8420**	**7.5220**	**4.8060**	**9.5630**	**9.0170**

ACCIDENTES POR DÍA DE LA SEMANA Y CONDICIONES DE LUZ

2018

VERACRUZ

Carretera y tramo	Accidentes	Día de la semana							Condiciones de luz			
		Lunes	Martes	Miércoles	Jueves	Viernes	Sábado	Domingo	Día	Crepúsculo	Noche	Alumbrado público
Acatzingo - Cd. Mendoza (Cuota) Lim. Edos. Pue./Ver. - T. Der. Cd. Mendoza	Accidentes	17	11	20	18	14	19	13	69	4	39	
	Accidentes mortales	2	0	1	2	1	0	0	3	0	3	
Acayucan - Cosoleacaque (Cuota)	Accidentes	3	1	1	1	1	1	2	5		5	
	Accidentes mortales	1	0	1	0	1	1	2	2		4	
Álamo - Huejutla de Reyes (T. C. Tihuatlán - Potrero del Llano) - Lim. Edos. Hgo./Ver.	Accidentes											
	Accidentes mortales											
Alazán - Canoas	Accidentes	3		5	2	4	6	7	16	2	9	
	Accidentes mortales	1		1	1	0	2	1	3	0	3	
Altotonga - Tlapacoyán	Accidentes	1					1	1	1		2	
	Accidentes mortales	0					0	0	0		0	
Amozoc - Perote (Cuota) Lim. Edos. Pue./Ver. - T. C. Lib. de Perote	Accidentes	2	1	2	1				3		3	
	Accidentes mortales	0	0	1	1				0		2	
Buenavista - Tuxtepec T. C. (Paso del Toro - Acayucan) - Lim. Edos. Ver./Oax.	Accidentes		1	2	1	2	3	5	8	1	5	
	Accidentes mortales		1	0	0	0	0	0	0	0	1	
Cd. Alemán - Sayula (km 0.000 - km 1.800) (km 43.160 - 136.460)	Accidentes	1		1	1	2	7	2	8		6	
	Accidentes mortales	0		0	0	0	2	0	1		1	
Cd. Mendoza - Córdoba (Cuota)	Accidentes	12	18	16	14	17	16	14	53	4	50	
	Accidentes mortales	0	0	3	0	1	0	0	1	1	2	
Cd. Valles - Tampico Lim. Edos. S.L.P./Ver. - Lim. Edos. Ver./Tamps	Accidentes		1		3	1	2	2	4		5	
	Accidentes mortales		0		0	1	1	1	1		2	
Coatzacoalcos - Salina Cruz Coatzacoalcos - Lim. Edos. Ver./Oax.	Accidentes	10	2	1	3	2	3	4	15		10	
	Accidentes mortales	3	1	0	0	0	0	2	3		3	

ACCIDENTES POR DÍA DE LA SEMANA Y CONDICIONES DE LUZ

2018

VERACRUZ

Carretera y tramo	Accidentes	Día de la semana							Condiciones de luz			
		Lunes	Martes	Miércoles	Jueves	Viernes	Sábado	Domingo	Día	Crepúsculo	Noche	Alumbrado público
Coatzacoalcos - Villahermosa Coatzacoalcos - Lim. Edos. Ver./Tab.	Accidentes	4	5	3	5	10	4	7	27		11	
	Accidentes mortales	1	0	0	0	1	0	1	2		1	
Córdoba - Ent. Boticaria	Accidentes	5	13	9	10	9	11	8	34		31	
	Accidentes mortales	0	3	1	1	0	1	3	5		4	
Córdoba - Veracruz (Cuota)	Accidentes	9	8	9	9	8	12	12	30	2	35	
	Accidentes mortales	0	1	0	0	1	1	1	2	0	2	
Cosoleacaque - Soteapan	Accidentes											
	Accidentes mortales											
Fortín - Conejos	Accidentes		4	3	2	2	3	8	11	1	10	
	Accidentes mortales		0	1	0	0	1	1	1	0	2	
Gutiérrez Zamora - Tihuatlán (Cuota)	Accidentes	3			1		1	1	3		2	1
	Accidentes mortales	1			0		0	1	2		0	0
La Granja - Temascal (T. C. La Tinaja - Santa Cruz) - Lim. Edos. Ver./Oax.	Accidentes											
	Accidentes mortales											
La Tinaja - Cosoleacaque (Cuota) E.A. (Córdoba - Veracruz) - E.A. (Sayula - Cosoleacaque)	Accidentes	21	20	23	24	23	9	17	78	3	55	1
	Accidentes mortales	5	3	2	6	8	1	2	17	1	9	0
La Tinaja - Santa Cruz	Accidentes	11	6	8	7	8	11	13	26		38	
	Accidentes mortales	1	1	1	2	1	1	2	2		7	
Las Choapas - Ocozocoautla (Cuota) T. C. (Coatzacoalcos - Villahermosa) - Lim. Edos. Ver./Tab.	Accidentes	2	9	4	2	5		2	10		13	1
	Accidentes mortales	1	1	0	1	1		1	1		3	1
Libramiento de Cardel (Cuota)	Accidentes											
	Accidentes mortales											

ACCIDENTES POR DÍA DE LA SEMANA Y CONDICIONES DE LUZ

2018

VERACRUZ

Carretera y tramo	Accidentes	Día de la semana							Condiciones de luz			
		Lunes	Martes	Miércoles	Jueves	Viernes	Sábado	Domingo	Día	Crepúsculo	Noche	Alumbrado público
Libramiento de Cuitláhuac	Accidentes											
	Accidentes mortales											
Libramiento de Perote (Cuota)	Accidentes				1	1			1		1	
	Accidentes mortales				0	1			0		1	
Libramiento de Plan del Río (Cuota)	Accidentes											
	Accidentes mortales											
Libramiento de Xalapa (Cuota) Lim. Edos. Pue./Ver. - Xalapa	Accidentes			1	1	3			3		2	
	Accidentes mortales			0	0	0			0		0	
Libramiento de Yanga	Accidentes											
	Accidentes mortales											
Libramiento Rinconada	Accidentes	1	1						2			
	Accidentes mortales	0	0						0			
Minatitlán - Coatzacoalcos (Vía Cantica)	Accidentes		2	1	1	3	1	1	7		2	
	Accidentes mortales		0	0	0	0	0	0	0		0	
Nuevo Necaxa - Tihuatlán (Cuota) Lim. Edos. Pue./Ver. - Tihuatlán	Accidentes		1				1				2	
	Accidentes mortales		1				1				2	
Nuevo Teapa - Cosoleacaque (Cuota)	Accidentes	2	2	2	4	3	6	1	9		11	
	Accidentes mortales	0	0	1	0	0	1	1	3		0	
Orizaba - Zongolica	Accidentes	1		2		1			3		1	
	Accidentes mortales	0		0		0			0		0	
Pachuca - Tempoal Lim. Edos. Hgo./Ver. - T. C. (Alazán - Canoas)	Accidentes		2		1	2		1	1		5	
	Accidentes mortales		0		1	1		0	0		2	

ACCIDENTES POR DÍA DE LA SEMANA Y CONDICIONES DE LUZ

2018

VERACRUZ

Carretera y tramo	Accidentes	Día de la semana							Condiciones de luz			
		Lunes	Martes	Miércoles	Jueves	Viernes	Sábado	Domingo	Día	Crepúsculo	Noche	Alumbrado público
Pachuca - Túxpam Lim. Edos. Pue./Ver. - T. C. (Tihuatlán - Túxpam (Cuota))	Accidentes	1		1	1	4	3	1	4		7	
	Accidentes mortales	0		0	0	1	1	0	0		2	
Papantla - El Chote	Accidentes			1					1			
	Accidentes mortales			0					0			
Paso del Toro - Acayucan	Accidentes	6	6	4	5	6	8	11	27	2	17	
	Accidentes mortales	1	1	0	0	0	3	2	5	0	2	
Paso del Toro - Laguna de San Julián (Paso del Toro - Santa Fe)	Accidentes			2		2	1	1	2	1	3	
	Accidentes mortales			0		1	0	1	1	0	1	
Paso del Toro - Laguna de San Julián (Santa Fe - San Julián)	Accidentes			2	1			1	2		2	
	Accidentes mortales			1	0			0	0		1	
Perote - Banderilla (Cuota)	Accidentes	1	7	1	6	2	2	6	14	1	10	
	Accidentes mortales	0	0	0	2	1	1	1	3	1	1	
Poza Rica - Veracruz (T. C. Pachuca - Túxpam) - T. Der. José Cardel	Accidentes	7	8	8	6	7	8	10	23	3	28	
	Accidentes mortales	3	0	1	2	4	3	5	9	1	8	
Poza Rica - Veracruz T. Der. José Cardel - Veracruz	Accidentes	2	2		1	3		3	5		6	
	Accidentes mortales	0	0		0	0		0	0		0	
Ramal a Antón Lizardo	Accidentes						1	1	1		1	
	Accidentes mortales						0	1	1		0	
Ramal a Hueyapan de Ocampo	Accidentes											
	Accidentes mortales											
Ramal a Manuel González	Accidentes											
	Accidentes mortales											

ACCIDENTES POR DÍA DE LA SEMANA Y CONDICIONES DE LUZ

2018

VERACRUZ

Carretera y tramo	Accidentes	Día de la semana							Condiciones de luz			
		Lunes	Martes	Miércoles	Jueves	Viernes	Sábado	Domingo	Día	Crepúsculo	Noche	Alumbrado público
Ramal a Puente Tampico	Accidentes				1		1		1		1	
	Accidentes mortales				1		1		1		1	
Ramal a Río Blanco	Accidentes	1						1	2			
	Accidentes mortales	0						0	0			
Ramal a Tecolutla	Accidentes				1	1		2	2		2	
	Accidentes mortales				0	1		1	1		1	
Ramal a Zapotlalillo	Accidentes											
	Accidentes mortales											
Ramal a Zona Portuaria E.A. (Cardel - Veracruz) - Zona Portuaria	Accidentes		2		2			1	4		1	
	Accidentes mortales		1		0			0	0		1	
San Hipólito - Xalapa Lim. Edos. Pue./Ver. - Xalapa	Accidentes	4	5	4	5	2	7	9	19	1	16	
	Accidentes mortales	0	1	1	1	0	2	2	4	0	3	
San Pablo Villa de Mitla - T. C. (Tuxtepec - Palomares) Lim. Edos. Oax./Ver. - T. C. (Tuxtepec - Ent. Palomares)	Accidentes											
	Accidentes mortales											
Tamarindo - José Cardel	Accidentes	2	1	1	1	1		1	1	2	4	
	Accidentes mortales	0	0	0	1	0		1	1	0	1	
Tehuacán - Córdoba Lim. Edos. Pue./Ver. - Córdoba	Accidentes			1				1			2	
	Accidentes mortales			0				0			0	
Teziutlán - Nautla Lim. Edos. Pue./Ver.- Veracruz	Accidentes	4	1	4	2	3	5	4	10		13	
	Accidentes mortales	0	0	1	1	2	1	1	1		5	
Teziutlán - Perote Lim. Edos. Pue./Ver. - Perote	Accidentes	1	2	5	1	3	2	2	10		6	
	Accidentes mortales	0	0	0	0	0	0	1	1		0	

ACCIDENTES POR DÍA DE LA SEMANA Y CONDICIONES DE LUZ

2018

VERACRUZ

Carretera y tramo	Accidentes	Día de la semana							Condiciones de luz			
		Lunes	Martes	Miércoles	Jueves	Viernes	Sábado	Domingo	Día	Crepúsculo	Noche	Alumbrado público
Tihuatlán - Potrero del Llano	Accidentes	2	1			2	1	2	4	2	2	
	Accidentes mortales	1	0			0	0	0	0	1	0	
Túxpam - Tampico (Cuota)	Accidentes			1		1		1	2		1	
	Accidentes mortales			0		0		0	0		0	
Tihuatlán - Túxpam Tihuatlán - Túxpam (Incluye Puente Túxpam)	Accidentes	1	4	5	1	3	2	7	14	1	8	
	Accidentes mortales	0	0	0	0	1	0	1	2	0	0	
Túxpam - Tampico Túxpam - Lim. Edos. Ver./Tamps.	Accidentes	8	3	4	5	3	12	8	27		16	
	Accidentes mortales	2	1	1	2	1	1	2	6		4	
Tuxtepec - Ent. Palomares Lim. Edos. Oax./Ver. - Lim. Edos. Ver./Oax.	Accidentes	1			1		1		1		2	
	Accidentes mortales	0			0		0		0		0	
Xalapa - Veracruz	Accidentes	11	7	8	5	5	6	14	29	2	25	
	Accidentes mortales	1	1	1	1	0	1	4	3	0	6	
La Tinaja - Cosoleacaque - Acayucan (Cuota)	Accidentes	3	1	4	5	4	6	4	18		9	
	Accidentes mortales	0	0	2	0	0	0	0	2		0	
Colisiones que no pudieron ser asignadas a una carretera de Veracruz	Accidentes		1		1				1			1
	Accidentes mortales		0		0				0			0

TOTAL DE ACCIDENTES DE POR DÍA DE LA SEMANA Y CONDICIONES DE LUZ

Veracruz	**Accidentes**	**163**	**159**	**169**	**163**	**173**	**183**	**212**	**651**	**32**	**535**	**4**
	Accidentes mortales	**24**	**17**	**21**	**26**	**30**	**27**	**42**	**90**	**5**	**91**	**1**

ACCIDENTES EN PERIODOS FESTIVOS

2018

VERACRUZ

Carretera y tramo	Saldos	Año nuevo 01/Ene/2018	Día de la Constitución 03/Feb/2018 05/Feb/2018	Natalicio Benito Juárez 17/Mar/2018 19/Mar/2018	Días Santos 29/Mar/2018 01/Abr/2018	Día del trabajo 01/May/2018	Batalla de Puebla 05/May/2018	Indepen-dencia 15/Sep/2018 16/Sep/2018	Día de muertos 02/Nov/2018 04/Nov/2018	Revolución 16/Nov/2018 19/Nov/2018	Navidad 22/Dic/2018 25/Dic/2018
Acatzingo - Cd. Mendoza (Cuota) Lim. Edos. Pue./Ver. - T. Der. Cd. Mendoza	Accidentes		1	2	1	1		1	2	2	
	Muertos		0	0	0	0		0	0	0	
	Heridos		0	1	0	0		0	0	0	
	Daños materiales (millones)		0.0500	0.1500	0.5000	0.2000		0.0100	0.1030	0.0520	
Acayucan - Cosoleacaque (Cuota)	Accidentes	1									
	Muertos	1									
	Heridos	3									
	Daños materiales (millones)	0.1400									
Álamo - Huejutla de Reyes (T. C. Tihuatlán - Potrero del Llano) - Lim. Edos. Hgo./Ver.	Accidentes										
	Muertos										
	Heridos										
	Daños materiales (millones)										
Alazán - Canoas	Accidentes	1	1							1	1
	Muertos	0	1							0	0
	Heridos	0	1							0	0
	Daños materiales (millones)	0.0600	0.0890							0.0450	0.0200
Altotonga - Tlapacoyán	Accidentes										
	Muertos										
	Heridos										
	Daños materiales (millones)										
Amozoc - Perote (Cuota) Lim. Edos. Pue./Ver. - T. C. Lib. de Perote	Accidentes									1	
	Muertos									0	
	Heridos									0	
	Daños materiales (millones)									0.0050	
Buenavista - Tuxtepec T. C. (Paso del Toro - Acayucan) - Lim. Edos. Ver./Oax.	Accidentes										
	Muertos										
	Heridos										
	Daños materiales (millones)										

ACCIDENTES EN PERIODOS FESTIVOS

2018

VERACRUZ

Carretera y tramo	Saldos	Año nuevo 01/Ene/2018	Día de la Constitución 03/Feb/2018 05/Feb/2018	Natalicio Benito Juárez 17/Mar/2018 19/Mar/2018	Días Santos 29/Mar/2018 01/Abr/2018	Día del trabajo 01/May/2018	Batalla de Puebla 05/May/2018	Indepen-dencia 15/Sep/2018 16/Sep/2018	Día de muertos 02/Nov/2018 04/Nov/2018	Revolución 16/Nov/2018 19/Nov/2018	Navidad 22/Dic/2018 25/Dic/2018
Cd. Alemán - Sayula (km 0.000 - km 1.800) (km 43.160 - 136.460)	Accidentes		1							1	
	Muertos		0							0	
	Heridos		1							0	
	Daños materiales (millones)		0.0200							0.0950	
Cd. Mendoza - Córdoba (Cuota)	Accidentes		1	1			1			1	1
	Muertos		0	0			0			0	0
	Heridos		1	0			0			0	0
	Daños materiales (millones)		0.0200	0.0300			0.1000			0.3000	0.0900
Cd. Valles - Tampico Lim. Edos. S.L.P./Ver. - Lim. Edos. Ver./Tamps	Accidentes								1		
	Muertos								1		
	Heridos								0		
	Daños materiales (millones)								0.1100		
Coatzacoalcos - Salina Cruz Coatzacoalcos - Lim. Edos. Ver./Oax.	Accidentes				1			1			1
	Muertos				0			0			0
	Heridos				0			0			1
	Daños materiales (millones)				0.0400			0.0200			0.0200
Coatzacoalcos - Villahermosa Coatzacoalcos - Lim. Edos. Ver./Tab.	Accidentes										1
	Muertos										0
	Heridos										0
	Daños materiales (millones)										0.0250
Córdoba - Ent. Boticaria	Accidentes									2	
	Muertos									1	
	Heridos									2	
	Daños materiales (millones)									0.0710	
Córdoba - Veracruz (Cuota)	Accidentes		2	2	1				1		2
	Muertos		0	0	0				0		0
	Heridos		0	0	0				0		0
	Daños materiales (millones)		0.0150	0.1600	0.1000				0.1000		0.2000

ACCIDENTES EN PERIODOS FESTIVOS

2018

VERACRUZ

Carretera y tramo	Saldos	Año nuevo 01/Ene/2018	Día de la Constitución 03/Feb/2018 05/Feb/2018	Natalicio Benito Juárez 17/Mar/2018 19/Mar/2018	Días Santos 29/Mar/2018 01/Abr/2018	Día del trabajo 01/May/2018	Batalla de Puebla 05/May/2018	Indepen-dencia 15/Sep/2018 16/Sep/2018	Día de muertos 02/Nov/2018 04/Nov/2018	Revolución 16/Nov/2018 19/Nov/2018	Navidad 22/Dic/2018 25/Dic/2018
Cosoleacaque - Soteapan	Accidentes										
	Muertos										
	Heridos										
	Daños materiales (millones)										
Fortín - Conejos	Accidentes										
	Muertos										
	Heridos										
	Daños materiales (millones)										
Gutiérrez Zamora - Tihuatlán (Cuota)	Accidentes									1	1
	Muertos									0	0
	Heridos									0	0
	Daños materiales (millones)									0.0800	0.2000
La Granja - Temascal (T. C. La Tinaja - Santa Cruz) - Lim. Edos. Ver./Oax.	Accidentes										
	Muertos										
	Heridos										
	Daños materiales (millones)										
La Tinaja - Cosoleacaque (Cuota) E.A. (Córdoba - Veracruz) - E.A. (Sayula - Cosoleacaque)	Accidentes	1	1	4	2				1	1	1
	Muertos	2	1	0	0				0	0	0
	Heridos	3	1	3	0				0	0	0
	Daños materiales (millones)	0.0500	0.4000	1.8600	0.0750				0.1000	0.0400	0.0400
La Tinaja - Santa Cruz	Accidentes		3					1	2	1	2
	Muertos		0					0	0	0	0
	Heridos		2					2	0	0	1
	Daños materiales (millones)		0.1610					0.0200	0.1050	0.1500	0.0730
Las Choapas - Ocozocoautla (Cuota) T. C. (Coatzacoalcos - Villahermosa) - Lim. Edos. Ver./Tab.	Accidentes				1	1					
	Muertos				1	0					
	Heridos				0	1					
	Daños materiales (millones)				0.0150	0.0250					

ACCIDENTES EN PERIODOS FESTIVOS

2018

VERACRUZ

Carretera y tramo	Saldos	Año nuevo 01/Ene/2018	Día de la Constitución 03/Feb/2018 05/Feb/2018	Natalicio Benito Juárez 17/Mar/2018 19/Mar/2018	Días Santos 29/Mar/2018 01/Abr/2018	Día del trabajo 01/May/2018	Batalla de Puebla 05/May/2018	Indepen-dencia 15/Sep/2018 16/Sep/2018	Día de muertos 02/Nov/2018 04/Nov/2018	Revolución 16/Nov/2018 19/Nov/2018	Navidad 22/Dic/2018 25/Dic/2018
Libramiento de Cardel (Cuota)	Accidentes										
	Muertos										
	Heridos										
	Daños materiales (millones)										
Libramiento de Cuitláhuac	Accidentes										
	Muertos										
	Heridos										
	Daños materiales (millones)										
Libramiento de Perote (Cuota)	Accidentes										
	Muertos										
	Heridos										
	Daños materiales (millones)										
Libramiento de Plan del Río (Cuota)	Accidentes										
	Muertos										
	Heridos										
	Daños materiales (millones)										
Libramiento de Xalapa (Cuota) Lim. Edos. Pue./Ver. - Xalapa	Accidentes										
	Muertos										
	Heridos										
	Daños materiales (millones)										
Libramiento de Yanga	Accidentes										
	Muertos										
	Heridos										
	Daños materiales (millones)										
Libramiento Rinconada	Accidentes										
	Muertos										
	Heridos										
	Daños materiales (millones)										

ACCIDENTES EN PERIODOS FESTIVOS

2018

VERACRUZ

Carretera y tramo	Saldos	Año nuevo 01/Ene/2018	Día de la Constitución 03/Feb/2018 05/Feb/2018	Natalicio Benito Juárez 17/Mar/2018 19/Mar/2018	Días Santos 29/Mar/2018 01/Abr/2018	Día del trabajo 01/May/2018	Batalla de Puebla 05/May/2018	Indepen-dencia 15/Sep/2018 16/Sep/2018	Día de muertos 02/Nov/2018 04/Nov/2018	Revolución 16/Nov/2018 19/Nov/2018	Navidad 22/Dic/2018 25/Dic/2018
Minatitlán - Coatzacoalcos (Vía Cantica)	Accidentes										
	Muertos										
	Heridos										
	Daños materiales (millones)										
Nuevo Necaxa - Tihuatlán (Cuota) Lim. Edos. Pue./Ver. - Tihuatlán	Accidentes										
	Muertos										
	Heridos										
	Daños materiales (millones)										
Nuevo Teapa - Cosoleacaque (Cuota)	Accidentes										
	Muertos										
	Heridos										
	Daños materiales (millones)										
Orizaba - Zongolica	Accidentes										
	Muertos										
	Heridos										
	Daños materiales (millones)										
Pachuca - Tempoal Lim. Edos. Hgo./Ver. - T. C. (Alazán - Canoas)	Accidentes										
	Muertos										
	Heridos										
	Daños materiales (millones)										
Pachuca - Túxpam Lim. Edos. Pue./Ver. - T. C. (Tihuatlán - Túxpam (Cuota))	Accidentes				1					1	
	Muertos				0					1	
	Heridos				3					0	
	Daños materiales (millones)				0.0500					0.1000	
Papantla - El Chote	Accidentes										
	Muertos										
	Heridos										
	Daños materiales (millones)										

ACCIDENTES EN PERIODOS FESTIVOS

2018

VERACRUZ

Carretera y tramo	Saldos	Año nuevo 01/Ene/2018	Día de la Constitución 03/Feb/2018 05/Feb/2018	Natalicio Benito Juárez 17/Mar/2018 19/Mar/2018	Días Santos 29/Mar/2018 01/Abr/2018	Día del trabajo 01/May/2018	Batalla de Puebla 05/May/2018	Indepen-dencia 15/Sep/2018 16/Sep/2018	Día de muertos 02/Nov/2018 04/Nov/2018	Revolución 16/Nov/2018 19/Nov/2018	Navidad 22/Dic/2018 25/Dic/2018
Paso del Toro - Acayucan	Accidentes		2	1	2	1			2		2
	Muertos		0	0	1	3			0		0
	Heridos		0	9	3	0			0		0
	Daños materiales (millones)		0.2750	0.1500	0.0750	0.2500			0.1700		0.0730
Paso del Toro - Laguna de San Julián (Paso del Toro - Santa Fe)	Accidentes										
	Muertos										
	Heridos										
	Daños materiales (millones)										
Paso del Toro - Laguna de San Julián (Santa Fe - San Julián)	Accidentes										
	Muertos										
	Heridos										
	Daños materiales (millones)										
Perote - Banderilla (Cuota)	Accidentes								1		1
	Muertos								1		0
	Heridos								1		1
	Daños materiales (millones)								0.0800		0.0500
Poza Rica - Veracruz (T. C. Pachuca - Túxpam) - T. Der. José Cardel	Accidentes		1							1	3
	Muertos		1							1	0
	Heridos		1							0	3
	Daños materiales (millones)		0.0880							0.0300	0.2400
Poza Rica - Veracruz T. Der. José Cardel - Veracruz	Accidentes										
	Muertos										
	Heridos										
	Daños materiales (millones)										
Ramal a Antón Lizardo	Accidentes										
	Muertos										
	Heridos										
	Daños materiales (millones)										

ACCIDENTES EN PERIODOS FESTIVOS

2018

VERACRUZ

Carretera y tramo	Saldos	Año nuevo 01/Ene/2018	Día de la Constitución 03/Feb/2018 05/Feb/2018	Natalicio Benito Juárez 17/Mar/2018 19/Mar/2018	Días Santos 29/Mar/2018 01/Abr/2018	Día del trabajo 01/May/2018	Batalla de Puebla 05/May/2018	Indepen-dencia 15/Sep/2018 16/Sep/2018	Día de muertos 02/Nov/2018 04/Nov/2018	Revolución 16/Nov/2018 19/Nov/2018	Navidad 22/Dic/2018 25/Dic/2018
Ramal a Hueyapan de Ocampo	Accidentes										
	Muertos										
	Heridos										
	Daños materiales (millones)										
Ramal a Manuel González	Accidentes										
	Muertos										
	Heridos										
	Daños materiales (millones)										
Ramal a Puente Tampico	Accidentes										
	Muertos										
	Heridos										
	Daños materiales (millones)										
Ramal a Río Blanco	Accidentes										1
	Muertos										0
	Heridos										0
	Daños materiales (millones)										0.1000
Ramal a Tecolutla	Accidentes										
	Muertos										
	Heridos										
	Daños materiales (millones)										
Ramal a Zapotlalillo	Accidentes										
	Muertos										
	Heridos										
	Daños materiales (millones)										
Ramal a Zona Portuaria E.A. (Cardel - Veracruz) - Zona Portuaria	Accidentes										
	Muertos										
	Heridos										
	Daños materiales (millones)										

ACCIDENTES EN PERIODOS FESTIVOS

2018

VERACRUZ

Carretera y tramo	Saldos	Año nuevo 01/Ene/2018	Día de la Constitución 03/Feb/2018 05/Feb/2018	Natalicio Benito Juárez 17/Mar/2018 19/Mar/2018	Días Santos 29/Mar/2018 01/Abr/2018	Día del trabajo 01/May/2018	Batalla de Puebla 05/May/2018	Indepen-dencia 15/Sep/2018 16/Sep/2018	Día de muertos 02/Nov/2018 04/Nov/2018	Revolución 16/Nov/2018 19/Nov/2018	Navidad 22/Dic/2018 25/Dic/2018
San Hipólito - Xalapa Lim. Edos. Pue./Ver. - Xalapa	Accidentes						1		1	1	
	Muertos						0		0	0	
	Heridos						8		2	0	
	Daños materiales (millones)						0.0100		0.0600	0.0800	
San Pablo Villa de Mitla - T. C. (Tuxtepec - Palomares) Lim. Edos. Oax./Ver. - T. C. (Tuxtepec - Ent. Palomares)	Accidentes										
	Muertos										
	Heridos										
	Daños materiales (millones)										
Tamarindo - José Cardel	Accidentes										
	Muertos										
	Heridos										
	Daños materiales (millones)										
Tehuacán - Córdoba Lim. Edos. Pue./Ver. - Córdoba	Accidentes										
	Muertos										
	Heridos										
	Daños materiales (millones)										
Teziutlán - Nautla Lim. Edos. Pue./Ver.- Veracruz	Accidentes		1	1	3	1		1			1
	Muertos		0	0	1	0		0			1
	Heridos		1	1	3	0		0			0
	Daños materiales (millones)		0.0150	0.0450	0.0600	0.0390		0.0750			0.0850
Teziutlán - Perote Lim. Edos. Pue./Ver. - Perote	Accidentes										
	Muertos										
	Heridos										
	Daños materiales (millones)										
Tihuatlán - Potrero del Llano	Accidentes				1						
	Muertos				0						
	Heridos				0						
	Daños materiales (millones)				0.0700						

ACCIDENTES EN PERIODOS FESTIVOS

2018

VERACRUZ

Carretera y tramo	Saldos	Año nuevo 01/Ene/2018	Día de la Constitución 03/Feb/2018 05/Feb/2018	Natalicio Benito Juárez 17/Mar/2018 19/Mar/2018	Días Santos 29/Mar/2018 01/Abr/2018	Día del trabajo 01/May/2018	Batalla de Puebla 05/May/2018	Indepen-dencia 15/Sep/2018 16/Sep/2018	Día de muertos 02/Nov/2018 04/Nov/2018	Revolución 16/Nov/2018 19/Nov/2018	Navidad 22/Dic/2018 25/Dic/2018
Tihuatlán - Túxpam Tihuatlán - Túxpam (Incluye Puente Túxpam)	Accidentes		1								
	Muertos		0								
	Heridos		0								
	Daños materiales (millones)		0.0200								
Túxpam - Tampico (Cuota)	Accidentes										
	Muertos										
	Heridos										
	Daños materiales (millones)										
Túxpam - Tampico Túxpam - Lim. Edos. Ver./Tamps.	Accidentes	1	2		1						
	Muertos	0	0		0						
	Heridos	0	3		3						
	Daños materiales (millones)	0.0200	0.0600		0.0650						
Tuxtepec - Ent. Palomares Lim. Edos. Oax./Ver. - Lim. Edos. Ver./Oax.	Accidentes										1
	Muertos										0
	Heridos										0
	Daños materiales (millones)										0.3500
Xalapa - Veracruz	Accidentes	1	2							1	1
	Muertos	0	0							0	0
	Heridos	2	2							0	0
	Daños materiales (millones)	0.0100	0.0820							0.0250	0.0950
La Tinaja - Cosoleacaque - Acayucan (Cuota)	Accidentes				1				1	1	
	Muertos				0				0	0	
	Heridos				2				0	0	
	Daños materiales (millones)				0.0400				0.0350	0.0750	

ACCIDENTES EN PERIODOS FESTIVOS

2018

VERACRUZ

Carretera y tramo	Saldos	Año nuevo 01/Ene/2018	Día de la Constitución 03/Feb/2018 05/Feb/2018	Natalicio Benito Juárez 17/Mar/2018 19/Mar/2018	Días Santos 29/Mar/2018 01/Abr/2018	Día del trabajo 01/May/2018	Batalla de Puebla 05/May/2018	Indepen-dencia 15/Sep/2018 16/Sep/2018	Día de muertos 02/Nov/2018 04/Nov/2018	Revolución 16/Nov/2018 19/Nov/2018	Navidad 22/Dic/2018 25/Dic/2018
TOTAL DE ACCIDENTES EN PERIODOS FESTIVOS											
Veracruz	**Accidentes**	**5**	**19**	**11**	**15**	**4**	**2**	**4**	**12**	**16**	**20**
	Muertos	**3**	**3**	**0**	**3**	**3**	**0**	**0**	**2**	**3**	**1**
	Heridos	**8**	**13**	**14**	**14**	**1**	**8**	**2**	**3**	**2**	**6**
	Daños materiales (millones)	**0.2800**	**1.2950**	**2.3950**	**1.0900**	**0.5140**	**0.1100**	**0.1250**	**0.8630**	**1.1480**	**1.6610**

ACCIDENTES POR KILÓMETRO

2018

VERACRUZ

CARRETERA Y TRAMO: Acatzingo - Cd. Mendoza (Cuota) Lim. Edos. Pue./Ver. - T. Der. Cd. Mendoza INICIA EN KM: 226+060 FINALIZA EN KM: 262+000

ACCIDENTES	MUERTOS	HERIDOS	DAÑOS	MATERIALES	CONDUCTOR	VEHÍCULO	CAMINO	GANADO	A. NATURAL
4	0	5	980,000		5	0	4	0	5
5	0	0	313,000		5	0	6	0	6
3	0	2	230,000		3	0	2	0	3
7	0	6	831,000		2	3	0	0	5
3	0	0	430,000		2	0	0	0	1
4	0	0	905,000		1	3	0	0	1
2	0	0	81,000		2	0	4	0	4
19	2	2	2,726,000		3	17	2	0	3
7	1	0	1,275,000		2	6	0	0	0
9	0	2	2,060,000		4	5	4	0	2
1	0	0	500,000		1	0	1	0	2
1	0	0	20,000		0	1	0	0	0
3	1	1	598,000		3	0	0	0	1
1	0	2	290,000		0	1	0	0	0
2	0	0	193,000		2	0	2	0	2
3	0	0	195,000		2	1	0	0	1
1	1	0	300,000		0	1	0	0	0
8	2	13	1,770,000		4	4	0	0	1
6	0	7	1,771,000		4	2	2	0	3
3	0	0	460,000		3	0	0	0	0
5	0	2	1,385,000		3	3	0	0	0
2	0	0	280,000		1	1	0	0	0
1	0	1	100,000		0	1	0	0	0
3	0	1	94,000		2	1	0	0	0
1	0	0	170,000		1	0	0	0	0
2	0	1	37,000		2	0	0	0	0
1	0	0	30,000		0	1	0	0	0
2	0	1	60,000		1	0	0	0	0
1	0	0	100,000		1	0	0	0	0
1	0	0	15,000		0	0	1	0	0
1	0	0	60,000		1	0	0	0	0

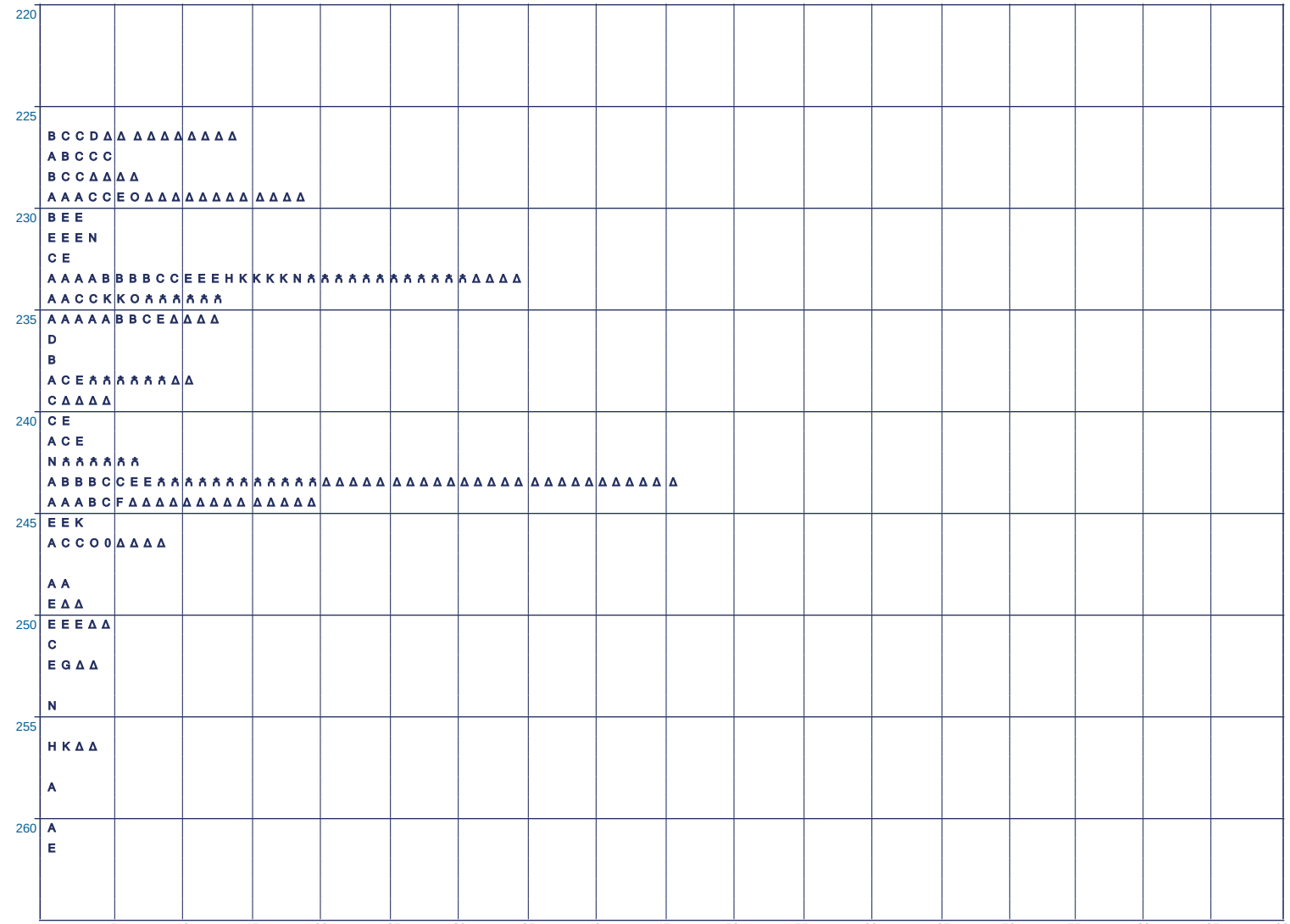

NÚMERO Y CLASIFICACIÓN DE ACCIDENTES

CLAVE	CLASIFICACIÓN DEL ACCIDENTE	CLAVE	CLASIFICACIÓN DEL ACCIDENTE
A	SALIDA DEL CAMINO	J	COLISIÓN CON BICICLETA
B	VOLCADURA	K	COLISIÓN SIN ESPECIFICAR
C	CHOQUE POR ALCANCE	L	COLISIÓN CONTRA VEHÍCULO
D	CHOQUE LATERAL	M	CHOQUE CONTRA SEMOVIENTE
E	CHOQUE CONTRA OBJETO FIJO	N	RELATIVO A LA CARGA
F	CHOQUE FRONTAL	O	OTROS
G	COLISIÓN CON MOTOCICLETA		- COLISIÓN CONTRA JINETE - CHOQUE CONTRA OTROS OBJETOS - CAIDA DE PASAJERO - DESPRENDIMIENTO DE EJE/NEUMÁTICO - INCENDIO - SIN DATO
H	ATROPELLAMIENTO		

ACCIDENTES EQUIVALENTES

🚶	UN MUERTO = 6 ACCIDENTES
Δ	UN HERIDO = 2 ACCIDENTES

ACCIDENTES POR KILÓMETRO

2018

VERACRUZ

CARRETERA Y TRAMO: Acayucan - Cosoleacaque (Cuota) INICIA EN KM: 0+000 FINALIZA EN KM: 40+000

ACCIDENTES	MUERTOS	HERIDOS	DAÑOS	MATERIALES
1	0	0	45,000	
1	1	0	50,000	
1	0	0	300,000	
1	1	0	80,000	
1	0	0	100,000	
1	1	11	100,000	
1	0	0	180,000	
1	1	3	140,000	
1	1	0	43,000	
1	1	2	40,000	

SALDOS

CONDUCTOR	VEHÍCULO	CAMINO	GANADO	A. NATURAL
1	0	0	0	0
1	0	0	0	0
1	0	0	0	0
1	0	0	0	0
1	0	0	0	0
1	0	0	0	0
0	0	0	1	0
0	0	2	0	1
1	0	0	0	0
1	0	0	0	1

CAUSAS

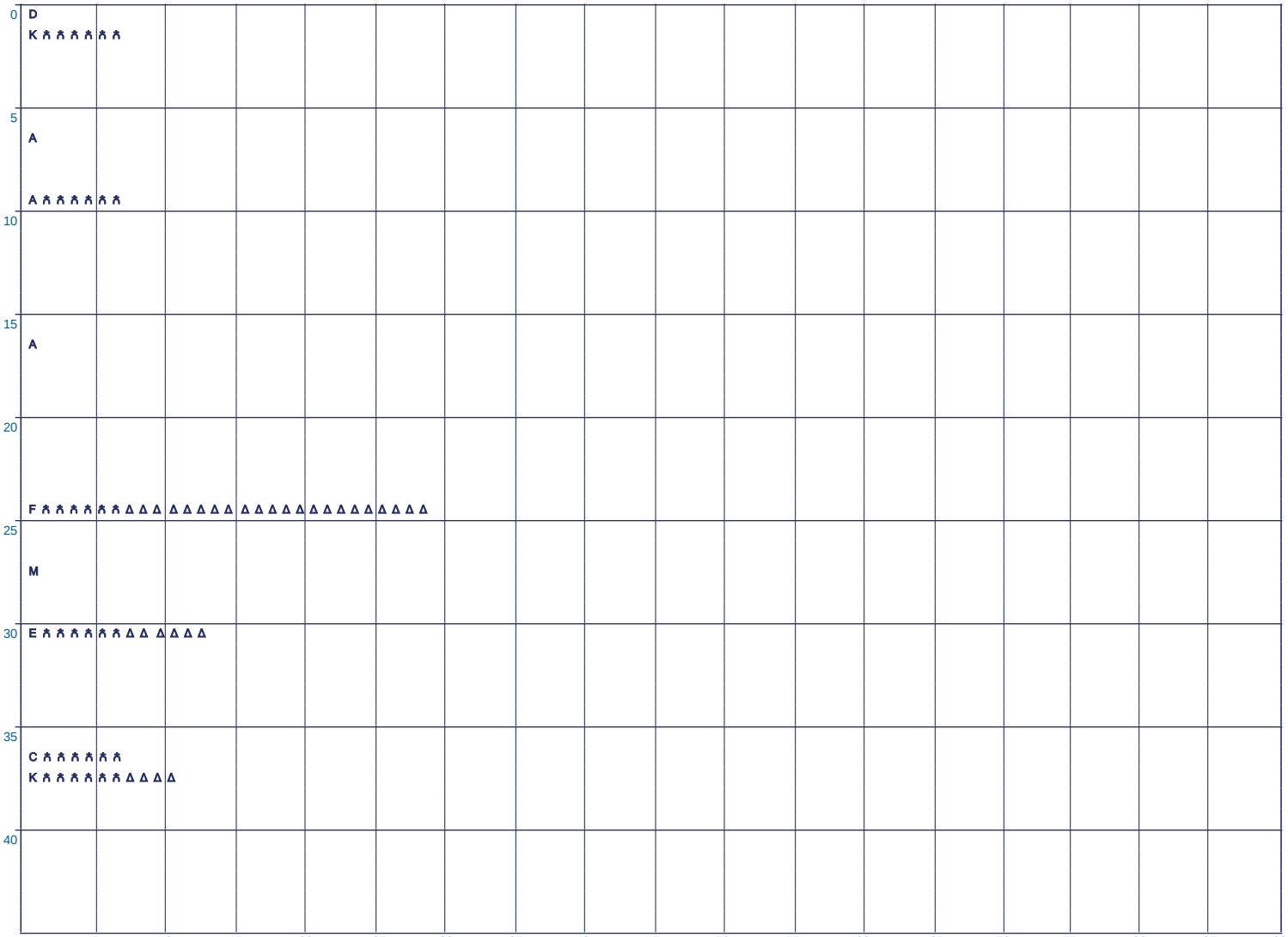

CLAVE	CLASIFICACIÓN DEL ACCIDENTE
A	SALIDA DEL CAMINO
B	VOLCADURA
C	CHOQUE POR ALCANCE
D	CHOQUE LATERAL
E	CHOQUE CONTRA OBJETO FIJO
F	CHOQUE FRONTAL
G	COLISIÓN CON MOTOCICLETA
H	ATROPELLAMIENTO

CLAVE	CLASIFICACIÓN DEL ACCIDENTE
J	COLISIÓN CON BICICLETA
K	COLISIÓN SIN ESPECIFICAR
L	COLISIÓN CONTRA VEHÍCULO
M	CHOQUE CONTRA SEMOVIENTE
N	RELATIVO A LA CARGA
O	OTROS

- COLISIÓN CONTRA JINETE
- CAIDA DE PASAJERO
- INCENDIO
- CHOQUE CONTRA OTROS OBJETOS
- DESPRENDIMIENTO DE EJE/NEUMÁTICO
- SIN DATO

ACCIDENTES EQUIVALENTES

☠ UN MUERTO = 6 ACCIDENTES

Δ UN HERIDO = 2 ACCIDENTES

ACCIDENTES POR KILÓMETRO

2018

VERACRUZ

CARRETERA Y TRAMO: Álamo - Huejutla de Reyes (T. C. Tihuatlán - Potrero del Llano) - Lim. Edos. Hgo./Ver. INICIA EN KM: 13+500 FINALIZA EN KM: 92+400

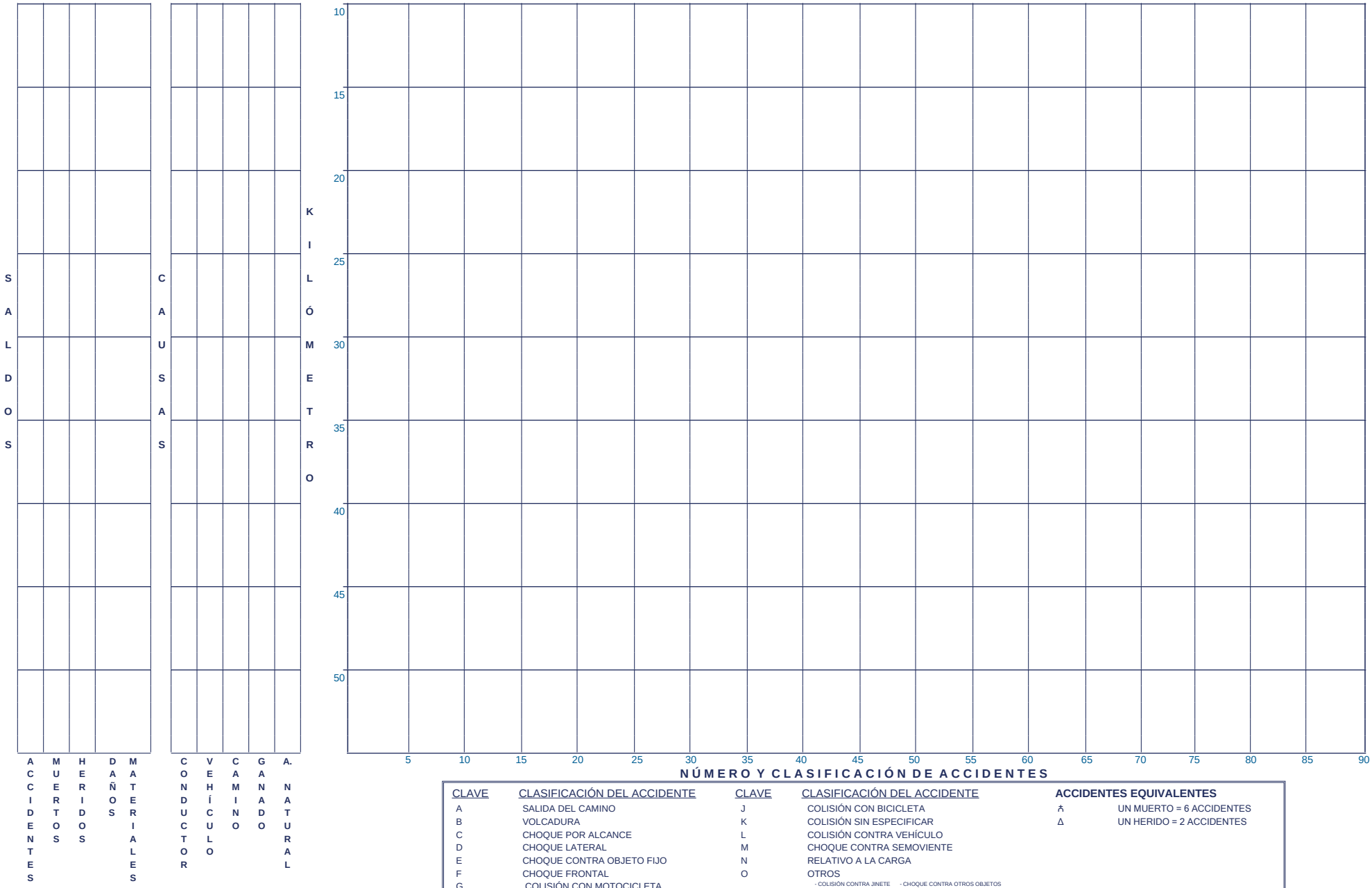

CLAVE	CLASIFICACIÓN DEL ACCIDENTE
A	SALIDA DEL CAMINO
B	VOLCADURA
C	CHOQUE POR ALCANCE
D	CHOQUE LATERAL
E	CHOQUE CONTRA OBJETO FIJO
F	CHOQUE FRONTAL
G	COLISIÓN CON MOTOCICLETA
H	ATROPELLAMIENTO

CLAVE	CLASIFICACIÓN DEL ACCIDENTE
J	COLISIÓN CON BICICLETA
K	COLISIÓN SIN ESPECIFICAR
L	COLISIÓN CONTRA VEHÍCULO
M	CHOQUE CONTRA SEMOVIENTE
N	RELATIVO A LA CARGA
O	OTROS

- COLISIÓN CONTRA JINETE
- CAIDA DE PASAJERO
- INCENDIO
- CHOQUE CONTRA OTROS OBJETOS
- DESPRENDIMIENTO DE EJE/NEUMÁTICO
- SIN DATO

ACCIDENTES EQUIVALENTES

♿	UN MUERTO = 6 ACCIDENTES
Δ	UN HERIDO = 2 ACCIDENTES

ACCIDENTES POR KILÓMETRO

2018

VERACRUZ

CARRETERA Y TRAMO: Álamo - Huejutla de Reyes (T. C. Tihuatlán - Potrero del Llano) - Lim. Edos. Hgo./Ver. INICIA EN KM: 13+500 FINALIZA EN KM: 92+400

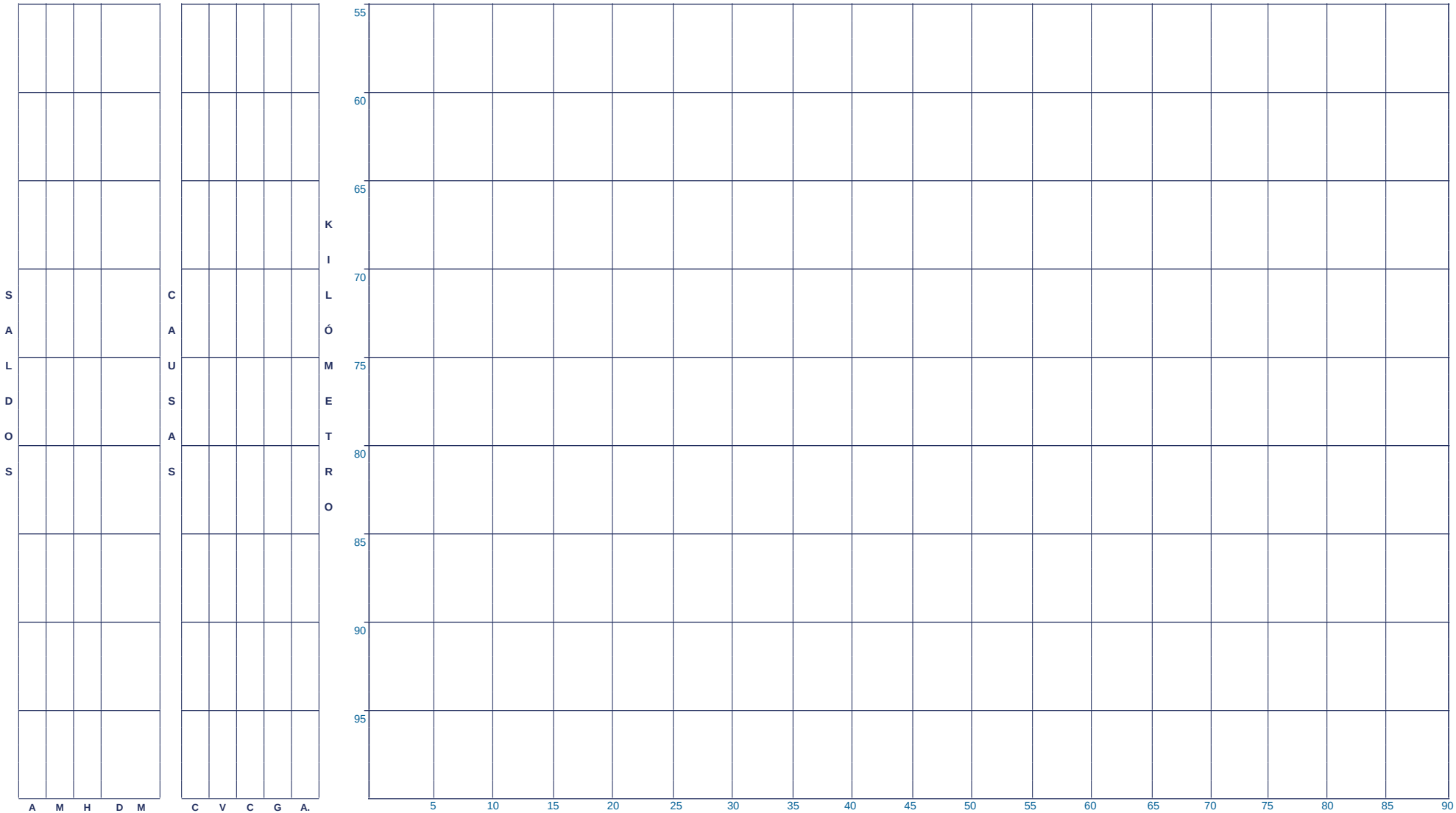

CLAVE	CLASIFICACIÓN DEL ACCIDENTE
A	SALIDA DEL CAMINO
B	VOLCADURA
C	CHOQUE POR ALCANCE
D	CHOQUE LATERAL
E	CHOQUE CONTRA OBJETO FIJO
F	CHOQUE FRONTAL
G	COLISIÓN CON MOTOCICLETA
H	ATROPELLAMIENTO

CLAVE	CLASIFICACIÓN DEL ACCIDENTE
J	COLISIÓN CON BICICLETA
K	COLISIÓN SIN ESPECIFICAR
L	COLISIÓN CONTRA VEHÍCULO
M	CHOQUE CONTRA SEMOVIENTE
N	RELATIVO A LA CARGA
O	OTROS

- COLISIÓN CONTRA JINETE
- CAIDA DE PASAJERO
- INCENDIO
- CHOQUE CONTRA OTROS OBJETOS
- DESPRENDIMIENTO DE EJE/NEUMÁTICO
- SIN DATO

ACCIDENTES EQUIVALENTES

♿	UN MUERTO = 6 ACCIDENTES
Δ	UN HERIDO = 2 ACCIDENTES

ACCIDENTES POR KILÓMETRO

2018

VERACRUZ

CARRETERA Y TRAMO: Alazán - Canoas INICIA EN KM: 0+000 FINALIZA EN KM: 173+360

ACCIDENTES	MUERTOS	HERIDOS	DAÑOS	MATERIALES	CONDUCTOR	VEHÍCULO	CAMINO	GANADO	A. NATURAL	SALDOS	CAUSAS
1	0	0	30,000		1	0	0	0	0		
1	0	0	60,000		1	0	2	0	1		
1	0	0	50,000		1	0	0	0	0		
1	0	3	55,000		1	0	0	0	0		
1	1	0	25,000		1	0	0	0	0		
1	0	0	15,000		0	0	1	0	0		



CLAVE	CLASIFICACIÓN DEL ACCIDENTE
A	SALIDA DEL CAMINO
B	VOLCADURA
C	CHOQUE POR ALCANCE
D	CHOQUE LATERAL
E	CHOQUE CONTRA OBJETO FIJO
F	CHOQUE FRONTAL
G	COLISIÓN CON MOTOCICLETA
H	ATROPELLAMIENTO

CLAVE	CLASIFICACIÓN DEL ACCIDENTE
J	COLISIÓN CON BICICLETA
K	COLISIÓN SIN ESPECIFICAR
L	COLISIÓN CONTRA VEHÍCULO
M	CHOQUE CONTRA SEMOVIENTE
N	RELATIVO A LA CARGA
O	OTROS

- COLISIÓN CONTRA JINETE
- CAIDA DE PASAJERO
- INCENDIO
- CHOQUE CONTRA OTROS OBJETOS
- DESPRENDIMIENTO DE EJE/NEUMÁTICO
- SIN DATO

ACCIDENTES EQUIVALENTES

♿	UN MUERTO = 6 ACCIDENTES
Δ	UN HERIDO = 2 ACCIDENTES

ACCIDENTES POR KILÓMETRO

2018

VERACRUZ

CARRETERA Y TRAMO: Alazán - Canoas INICIA EN KM: 0+000 FINALIZA EN KM: 173+360

SALDOS				CAUSAS					KILÓMETRO
ACCIDENTES	MUERTOS	HERIDOS	DAÑOS MATERIALES	CONDUCTOR	VEHÍCULO	CAMINO	GANADO	A. NATURAL	
									45
2	1	0	125,000	2	0	0	0	0	50 A G
1	0	0	90,000	1	0	0	0	0	55 F
1	0	0	32,000	1	0	0	0	0	A
1	0	0	30,000	1	0	0	0	0	60 D
									65
2	0	0	83,000	2	0	1	0	0	70 G K
1	0	0	45,000	1	0	1	0	0	75 F
									80
1	0	0	52,000	1	0	0	0	0	85 D

5 10 15 20 25 30 35 40 45 50 55 60 65 70 75 80 85 90

NÚMERO Y CLASIFICACIÓN DE ACCIDENTES

CLAVE	CLASIFICACIÓN DEL ACCIDENTE
A	SALIDA DEL CAMINO
B	VOLCADURA
C	CHOQUE POR ALCANCE
D	CHOQUE LATERAL
E	CHOQUE CONTRA OBJETO FIJO
F	CHOQUE FRONTAL
G	COLISIÓN CON MOTOCICLETA
H	ATROPELLAMIENTO

CLAVE	CLASIFICACIÓN DEL ACCIDENTE
J	COLISIÓN CON BICICLETA
K	COLISIÓN SIN ESPECIFICAR
L	COLISIÓN CONTRA VEHÍCULO
M	CHOQUE CONTRA SEMOVIENTE
N	RELATIVO A LA CARGA
O	OTROS

- COLISIÓN CONTRA JINETE
- CAIDA DE PASAJERO
- INCENDIO
- CHOQUE CONTRA OTROS OBJETOS
- DESPRENDIMIENTO DE EJE/NEUMÁTICO
- SIN DATO

ACCIDENTES EQUIVALENTES

♿	UN MUERTO = 6 ACCIDENTES
Δ	UN HERIDO = 2 ACCIDENTES

ACCIDENTES POR KILÓMETRO

2018

VERACRUZ

CARRETERA Y TRAMO: Alazán - Canoas INICIA EN KM: 0+000 FINALIZA EN KM: 173+360

KILÓMETRO	ACCIDENTES	MUERTOS	HERIDOS	DAÑOS	MATERIALES	CAUSAS CONDUCTOR	VEHÍCULO	CAMINO	GANADO	A. NATURAL
90	1	0	1	17,000		1	0	0	0	0
95	2	1	2	109,000		2	0	2	0	2
100	1	0	1	5,000		0	0	2	0	0
105	1	0	0	60,000		1	0	2	0	1
110										
115										
120	1	1	0	25,000		1	0	0	0	0
125										
130	1	1	0	40,000		2	0	2	0	1



NÚMERO Y CLASIFICACIÓN DE ACCIDENTES

CLAVE	CLASIFICACIÓN DEL ACCIDENTE
A	SALIDA DEL CAMINO
B	VOLCADURA
C	CHOQUE POR ALCANCE
D	CHOQUE LATERAL
E	CHOQUE CONTRA OBJETO FIJO
F	CHOQUE FRONTAL
G	COLISIÓN CON MOTOCICLETA
H	ATROPELLAMIENTO

CLAVE	CLASIFICACIÓN DEL ACCIDENTE
J	COLISIÓN CON BICICLETA
K	COLISIÓN SIN ESPECIFICAR
L	COLISIÓN CONTRA VEHÍCULO
M	CHOQUE CONTRA SEMOVIENTE
N	RELATIVO A LA CARGA
O	OTROS

- COLISIÓN CONTRA JINETE
- CAIDA DE PASAJERO
- INCENDIO
- CHOQUE CONTRA OTROS OBJETOS
- DESPRENDIMIENTO DE EJE/NEUMÁTICO
- SIN DATO

ACCIDENTES EQUIVALENTES

Δ	UN HERIDO = 2 ACCIDENTES

ACCIDENTES POR KILÓMETRO

2018

VERACRUZ

CARRETERA Y TRAMO: Alazán - Canoas INICIA EN KM: 0+000 FINALIZA EN KM: 173+360

SALDOS				CAUSAS					KILÓMETRO
ACCIDENTES	MUERTOS	HERIDOS	DAÑOS MATERIALES	CONDUCTOR	VEHÍCULO	CAMINO	GANADO	A. NATURAL	
1	0	1	5,800	2	0	0	0	0	135 J Δ Δ
1	0	0	16,000	1	0	0	0	0	140 G
1	0	0	20,000	1	0	0	0	0	145 D
1	1	0	95,000	1	0	0	0	0	150 G 🚶 🚶 🚶 🚶 🚶 🚶
1	0	1	20,000	1	0	0	0	0	Δ Δ Δ
									155
									160
									165
									170
									175

5 10 15 20 25 30 35 40 45 50 55 60 65 70 75 80 85 90

NÚMERO Y CLASIFICACIÓN DE ACCIDENTES

CLAVE	CLASIFICACIÓN DEL ACCIDENTE	CLAVE	CLASIFICACIÓN DEL ACCIDENTE
A	SALIDA DEL CAMINO	J	COLISIÓN CON BICICLETA
B	VOLCADURA	K	COLISIÓN SIN ESPECIFICAR
C	CHOQUE POR ALCANCE	L	COLISIÓN CONTRA VEHÍCULO
D	CHOQUE LATERAL	M	CHOQUE CONTRA SEMOVIENTE
E	CHOQUE CONTRA OBJETO FIJO	N	RELATIVO A LA CARGA
F	CHOQUE FRONTAL	O	OTROS
G	COLISIÓN CON MOTOCICLETA		- COLISIÓN CONTRA JINETE - CHOQUE CONTRA OTROS OBJETOS
H	ATROPELLAMIENTO		- CAIDA DE PASAJERO - DESPRENDIMIENTO DE EJE/NEUMÁTICO
			- INCENDIO - SIN DATO

ACCIDENTES EQUIVALENTES

🚶	UN MUERTO = 6 ACCIDENTES
Δ	UN HERIDO = 2 ACCIDENTES

ACCIDENTES POR KILÓMETRO

2018

VERACRUZ

CARRETERA Y TRAMO: Altotonga - Tlapacoyán INICIA EN KM: 0+000 FINALIZA EN KM: 32+000

SALDOS				CAUSAS					KILÓMETRO
ACCIDENTES	MUERTOS	HERIDOS	DAÑOS	MATERIALES	CONDUCTOR	VEHÍCULO	CAMINO	GANADO	A. NATURAL	
1	0	1	45,000		1	0	0	0	0	
1	0	0	100,000		1	0	0	0	0	
1	0	4	40,000		1	0	0	0	0	

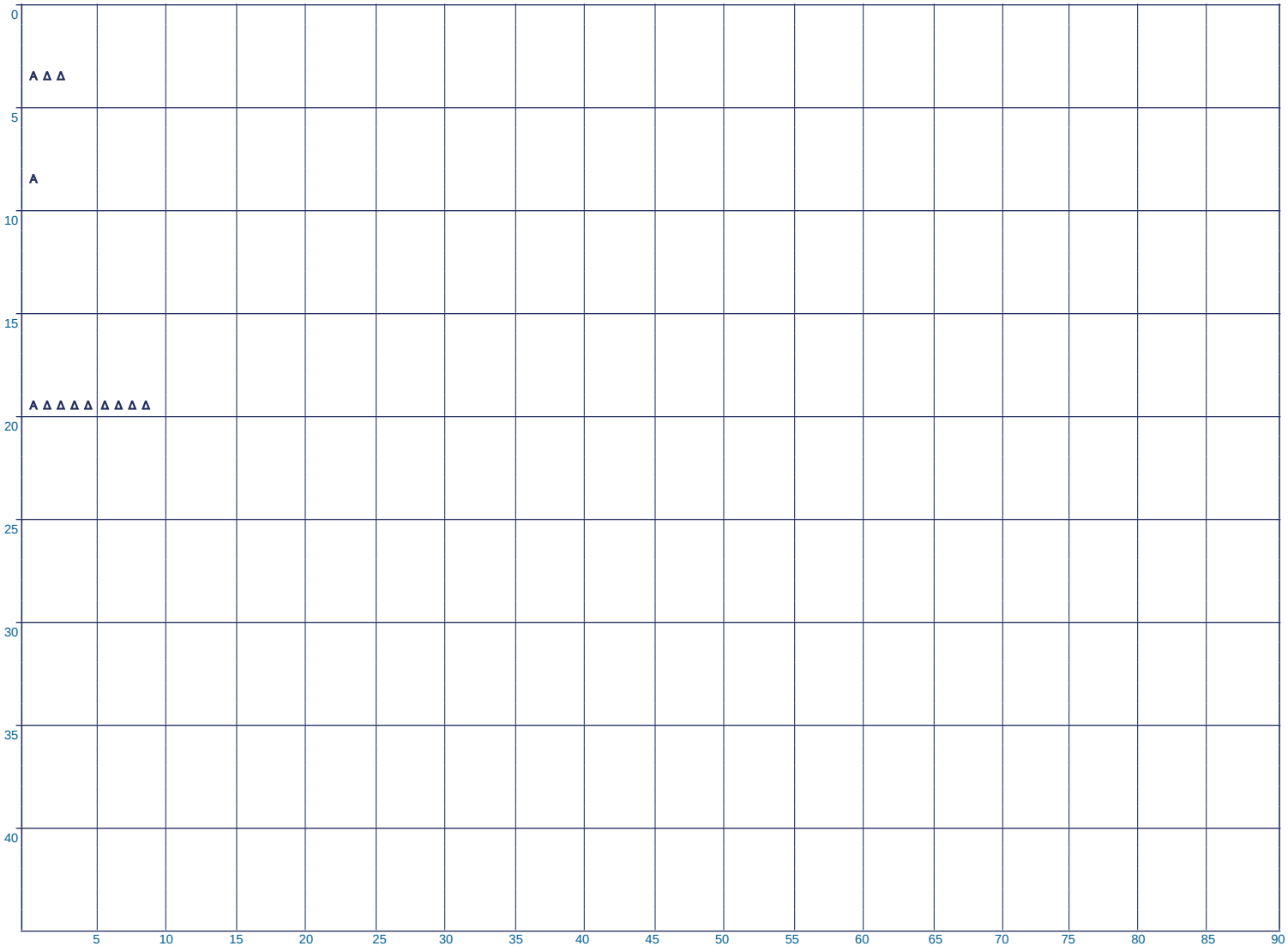

CLAVE	CLASIFICACIÓN DEL ACCIDENTE	CLAVE	CLASIFICACIÓN DEL ACCIDENTE
A	SALIDA DEL CAMINO	J	COLISIÓN CON BICICLETA
B	VOLCADURA	K	COLISIÓN SIN ESPECIFICAR
C	CHOQUE POR ALCANCE	L	COLISIÓN CONTRA VEHÍCULO
D	CHOQUE LATERAL	M	CHOQUE CONTRA SEMOVIENTE
E	CHOQUE CONTRA OBJETO FIJO	N	RELATIVO A LA CARGA
F	CHOQUE FRONTAL	O	OTROS
G	COLISIÓN CON MOTOCICLETA		- COLISIÓN CONTRA JINETE - CHOQUE CONTRA OTROS OBJETOS
H	ATROPELLAMIENTO		- CAIDA DE PASAJERO - DESPRENDIMIENTO DE EJE/NEUMÁTICO
			- INCENDIO - SIN DATO

ACCIDENTES EQUIVALENTES

♿	UN MUERTO = 6 ACCIDENTES
Δ	UN HERIDO = 2 ACCIDENTES

ACCIDENTES POR KILÓMETRO

2018

VERACRUZ

CARRETERA Y TRAMO: Amozoc - Perote (Cuota) Lim. Edos. Pue./Ver. - T. C. Lib. de Perote INICIA EN KM: 90+360 FINALIZA EN KM: 104+700

SALDOS				CAUSAS					KILÓMETRO
ACCIDENTES	MUERTOS	HERIDOS	DAÑOS MATERIALES	CONDUCTOR	VEHÍCULO	CAMINO	GANADO	A. NATURAL	
3	0	1	165,000	1	1	0	0	0	95
1	1	0	150,000	0	0	0	0	0	
2	2	2	60,000	2	0	0	0	0	100

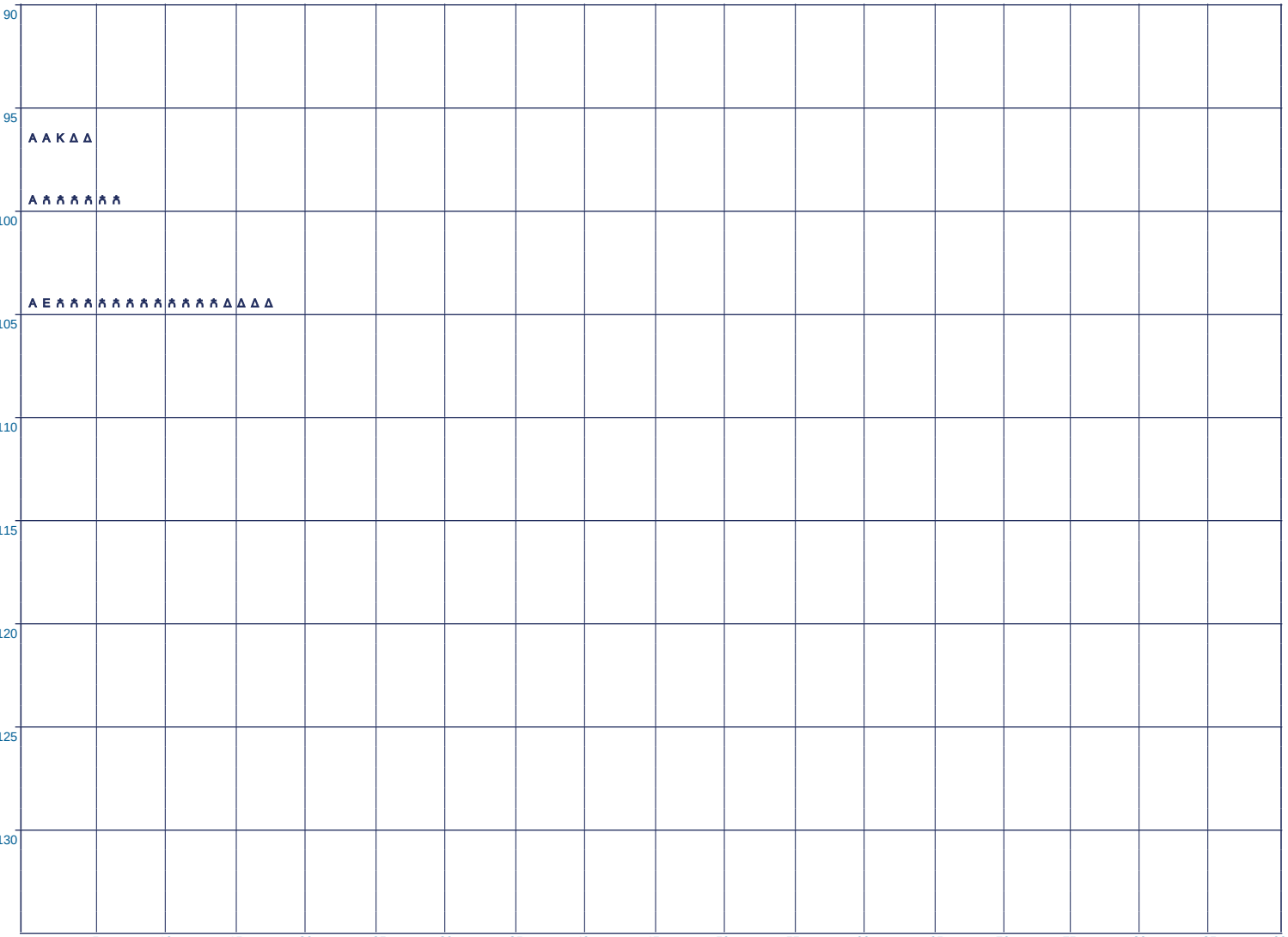

CLAVE	CLASIFICACIÓN DEL ACCIDENTE	CLAVE	CLASIFICACIÓN DEL ACCIDENTE
A	SALIDA DEL CAMINO	J	COLISIÓN CON BICICLETA
B	VOLCADURA	K	COLISIÓN SIN ESPECIFICAR
C	CHOQUE POR ALCANCE	L	COLISIÓN CONTRA VEHÍCULO
D	CHOQUE LATERAL	M	CHOQUE CONTRA SEMOVIENTE
E	CHOQUE CONTRA OBJETO FIJO	N	RELATIVO A LA CARGA
F	CHOQUE FRONTAL	O	OTROS
G	COLISIÓN CON MOTOCICLETA		- COLISIÓN CONTRA JINETE - CHOQUE CONTRA OTROS OBJETOS
H	ATROPELLAMIENTO		- CAIDA DE PASAJERO - DESPRENDIMIENTO DE EJE/NEUMÁTICO
			- INCENDIO - SIN DATO

ACCIDENTES EQUIVALENTES

- Δ UN HERIDO = 2 ACCIDENTES

ACCIDENTES POR KILÓMETRO

2018

VERACRUZ

CARRETERA Y TRAMO: Buenavista - Tuxtepec T. C. (Paso del Toro - Acayucan) - Lim. Edos. Ver./Oax. INICIA EN KM: 0+000 FINALIZA EN KM: 113+000

SALDOS					CAUSAS				
ACCIDENTES	MUERTOS	HERIDOS	DAÑOS	MATERIALES	CONDUCTOR	VEHÍCULO	CAMINO	GANADO	A. NATURAL
1	0	0	50,000		1	0	0	0	1



CLAVE	CLASIFICACIÓN DEL ACCIDENTE	CLAVE	CLASIFICACIÓN DEL ACCIDENTE
A	SALIDA DEL CAMINO	J	COLISIÓN CON BICICLETA
B	VOLCADURA	K	COLISIÓN SIN ESPECIFICAR
C	CHOQUE POR ALCANCE	L	COLISIÓN CONTRA VEHÍCULO
D	CHOQUE LATERAL	M	CHOQUE CONTRA SEMOVIENTE
E	CHOQUE CONTRA OBJETO FIJO	N	RELATIVO A LA CARGA
F	CHOQUE FRONTAL	O	OTROS
G	COLISIÓN CON MOTOCICLETA		- COLISIÓN CONTRA JINETE - CHOQUE CONTRA OTROS OBJETOS
H	ATROPELLAMIENTO		- CAIDA DE PASAJERO - DESPRENDIMIENTO DE EJE/NEUMÁTICO
			- INCENDIO - SIN DATO

ACCIDENTES EQUIVALENTES

ⱥ UN MUERTO = 6 ACCIDENTES

Δ UN HERIDO = 2 ACCIDENTES

ACCIDENTES POR KILÓMETRO

2018

VERACRUZ

CARRETERA Y TRAMO: Buenavista - Tuxtepec T. C. (Paso del Toro - Acayucan) - Lim. Edos. Ver./Oax. INICIA EN KM: 0+000 FINALIZA EN KM: 113+000

SALDOS				CAUSAS				
ACCIDENTES	MUERTOS	HERIDOS	DAÑOS	MATERIALES	CONDUCTOR	VEHÍCULO	CAMINO	GANADO	A. NATURAL
1	0	0	11,000		1	0	0	0	1
1	0	0	70,000		1	0	0	0	0
1	0	2	20,000		2	0	0	0	0
1	0	0	208,000		0	1	0	0	0
1	0	2	41,500		1	0	0	0	0



NÚMERO Y CLASIFICACIÓN DE ACCIDENTES

CLAVE	CLASIFICACIÓN DEL ACCIDENTE	CLAVE	CLASIFICACIÓN DEL ACCIDENTE
A	SALIDA DEL CAMINO	J	COLISIÓN CON BICICLETA
B	VOLCADURA	K	COLISIÓN SIN ESPECIFICAR
C	CHOQUE POR ALCANCE	L	COLISIÓN CONTRA VEHÍCULO
D	CHOQUE LATERAL	M	CHOQUE CONTRA SEMOVIENTE
E	CHOQUE CONTRA OBJETO FIJO	N	RELATIVO A LA CARGA
F	CHOQUE FRONTAL	O	OTROS
G	COLISIÓN CON MOTOCICLETA		- COLISIÓN CONTRA JINETE - CHOQUE CONTRA OTROS OBJETOS
H	ATROPELLAMIENTO		- CAIDA DE PASAJERO - DESPRENDIMIENTO DE EJE/NEUMÁTICO
			- INCENDIO - SIN DATO

ACCIDENTES EQUIVALENTES

- ♿ UN MUERTO = 6 ACCIDENTES
- Δ UN HERIDO = 2 ACCIDENTES

ACCIDENTES POR KILÓMETRO

2018

VERACRUZ

CARRETERA Y TRAMO: Buenavista - Tuxtepec T. C. (Paso del Toro - Acayucan) - Lim. Edos. Ver./Oax. INICIA EN KM: 0+000 FINALIZA EN KM: 113+000

SALDOS	ACCIDENTES	MUERTOS	HERIDOS	DAÑOS	MATERIALES
	1	0	1	120,000	
	2	0	0	90,000	
S	1	0	0	150,000	
A	1	2	0	90,000	
L	3	0	0	123,000	
D					
O					
S					

CAUSAS	CONDUCTOR	VEHÍCULO	CAMINO	GANADO	A. NATURAL
	1	0	2	0	1
	2	0	0	0	0
C	0	1	0	0	0
A	1	0	1	0	1
U	5	0	0	0	1
S					
A					
S					



CLAVE	CLASIFICACIÓN DEL ACCIDENTE
A	SALIDA DEL CAMINO
B	VOLCADURA
C	CHOQUE POR ALCANCE
D	CHOQUE LATERAL
E	CHOQUE CONTRA OBJETO FIJO
F	CHOQUE FRONTAL
G	COLISIÓN CON MOTOCICLETA
H	ATROPELLAMIENTO

CLAVE	CLASIFICACIÓN DEL ACCIDENTE
J	COLISIÓN CON BICICLETA
K	COLISIÓN SIN ESPECIFICAR
L	COLISIÓN CONTRA VEHÍCULO
M	CHOQUE CONTRA SEMOVIENTE
N	RELATIVO A LA CARGA
O	OTROS

- COLISIÓN CONTRA JINETE
- CAIDA DE PASAJERO
- INCENDIO
- CHOQUE CONTRA OTROS OBJETOS
- DESPRENDIMIENTO DE EJE/NEUMÁTICO
- SIN DATO

ACCIDENTES EQUIVALENTES

🚶	UN MUERTO = 6 ACCIDENTES
Δ	UN HERIDO = 2 ACCIDENTES

ACCIDENTES POR KILÓMETRO

2018

VERACRUZ

CARRETERA Y TRAMO: Cd. Alemán - Sayula (km 0.000 - km 1.800) (km 43.160 - 136.460) INICIA EN KM: 0+000 FINALIZA EN KM: 136+460

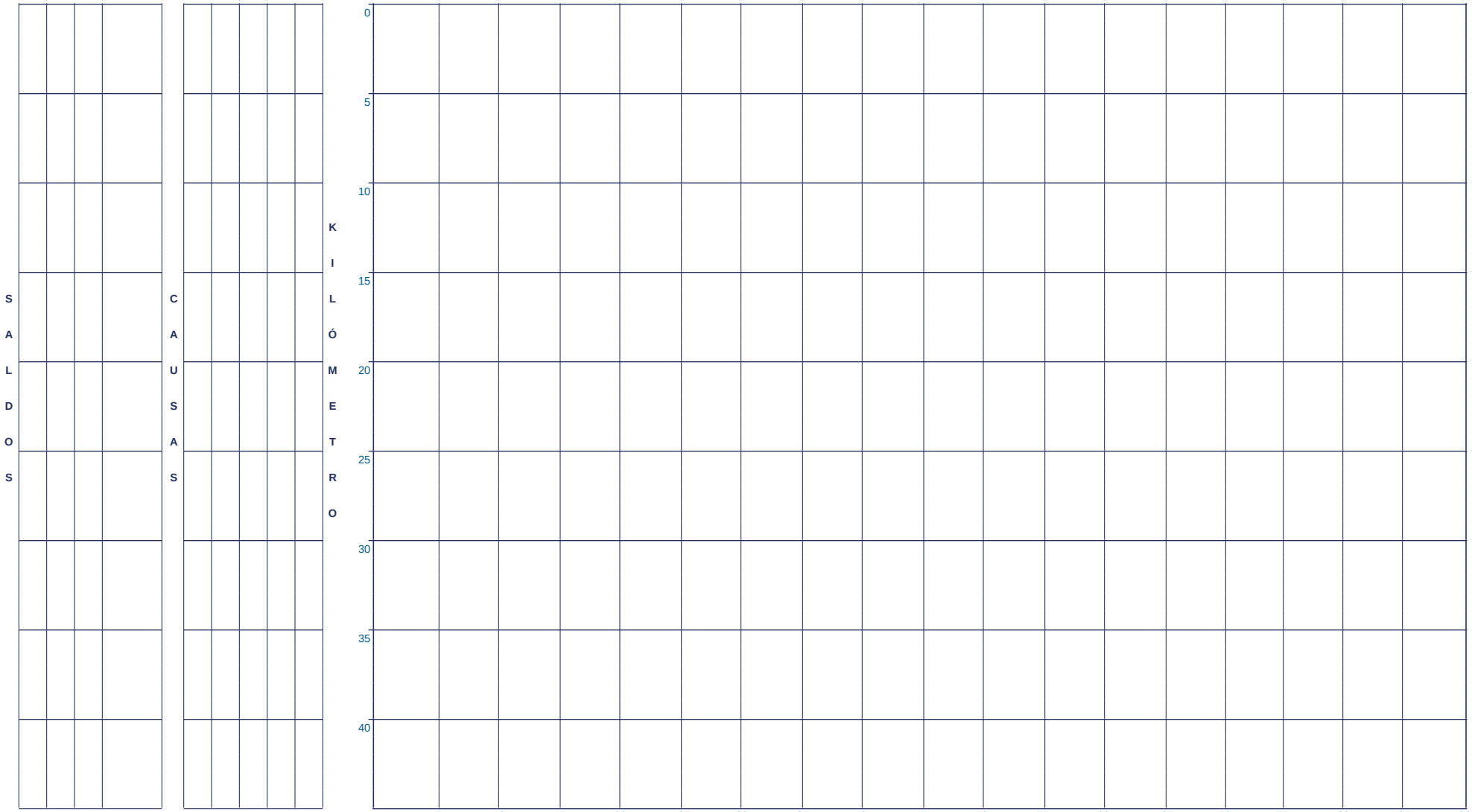

CLAVE	CLASIFICACIÓN DEL ACCIDENTE
A	SALIDA DEL CAMINO
B	VOLCADURA
C	CHOQUE POR ALCANCE
D	CHOQUE LATERAL
E	CHOQUE CONTRA OBJETO FIJO
F	CHOQUE FRONTAL
G	COLISIÓN CON MOTOCICLETA
H	ATROPELLAMIENTO

CLAVE	CLASIFICACIÓN DEL ACCIDENTE
J	COLISIÓN CON BICICLETA
K	COLISIÓN SIN ESPECIFICAR
L	COLISIÓN CONTRA VEHÍCULO
M	CHOQUE CONTRA SEMOVIENTE
N	RELATIVO A LA CARGA
O	OTROS

- COLISIÓN CONTRA JINETE
- CAIDA DE PASAJERO
- INCENDIO
- CHOQUE CONTRA OTROS OBJETOS
- DESPRENDIMIENTO DE EJE/NEUMÁTICO
- SIN DATO

ACCIDENTES EQUIVALENTES

♿	UN MUERTO = 6 ACCIDENTES
Δ	UN HERIDO = 2 ACCIDENTES

ACCIDENTES POR KILÓMETRO

2018

VERACRUZ

CARRETERA Y TRAMO: Cd. Alemán - Sayula (km 0.000 - km 1.800) (km 43.160 - 136.460) INICIA EN KM: 0+000 FINALIZA EN KM: 136+460

KILÓMETRO	SALDOS				CAUSAS					
	ACCIDENTES	MUERTOS	HERIDOS	DAÑOS MATERIALES	CONDUCTOR	VEHÍCULO	CAMINO	GANADO	A. NATURAL
60	1	0	2	200,000	1	0	0	0	0
65	1	0	0	30,000	1	0	2	0	0
75	1	0	0	50,000	1	0	0	0	0
	1	0	0	45,000	1	0	0	0	0
	1	1	0	40,000	0	0	0	1	0

60: A Δ Δ Δ Δ

65: A

75: C K M ☠ ☠ ☠ ☠ ☠ ☠

45 50 55 60 65 70 75 80 85

5 10 15 20 25 30 35 40 45 50 55 60 65 70 75 80 85 90

NÚMERO Y CLASIFICACIÓN DE ACCIDENTES

CLAVE	CLASIFICACIÓN DEL ACCIDENTE	CLAVE	CLASIFICACIÓN DEL ACCIDENTE
A	SALIDA DEL CAMINO	J	COLISIÓN CON BICICLETA
B	VOLCADURA	K	COLISIÓN SIN ESPECIFICAR
C	CHOQUE POR ALCANCE	L	COLISIÓN CONTRA VEHÍCULO
D	CHOQUE LATERAL	M	CHOQUE CONTRA SEMOVIENTE
E	CHOQUE CONTRA OBJETO FIJO	N	RELATIVO A LA CARGA
F	CHOQUE FRONTAL	O	OTROS
G	COLISIÓN CON MOTOCICLETA		- COLISIÓN CONTRA JINETE - CHOQUE CONTRA OTROS OBJETOS - CAIDA DE PASAJERO - DESPRENDIMIENTO DE EJE/NEUMÁTICO - INCENDIO - SIN DATO
H	ATROPELLAMIENTO		

ACCIDENTES EQUIVALENTES

☠ UN MUERTO = 6 ACCIDENTES

Δ UN HERIDO = 2 ACCIDENTES

ACCIDENTES POR KILÓMETRO

2018

VERACRUZ

CARRETERA Y TRAMO: Cd. Alemán - Sayula (km 0.000 - km 1.800) (km 43.160 - 136.460) INICIA EN KM: 0+000 FINALIZA EN KM: 136+460

SALDOS				CAUSAS					KILÓMETRO
ACCIDENTES	MUERTOS	HERIDOS	DAÑOS MATERIALES	CONDUCTOR	VEHÍCULO	CAMINO	GANADO	A. NATURAL	
2	1	0	280,000	2	0	0	0	0	90
1	0	0	370,000	1	0	0	0	0	95
									100
									105
									110
1	0	0	95,000	1	0	0	0	0	115
1	0	0	100,000	1	0	0	0	0	
									120
1	0	1	20,000	0	0	0	0	0	125
1	0	1	15,000	1	0	0	0	1	
1	0	0	20,000	1	0	0	0	0	
1	0	0	40,000	1	0	0	0	0	130



NÚMERO Y CLASIFICACIÓN DE ACCIDENTES

CLAVE	CLASIFICACIÓN DEL ACCIDENTE	CLAVE	CLASIFICACIÓN DEL ACCIDENTE
A	SALIDA DEL CAMINO	J	COLISIÓN CON BICICLETA
B	VOLCADURA	K	COLISIÓN SIN ESPECIFICAR
C	CHOQUE POR ALCANCE	L	COLISIÓN CONTRA VEHÍCULO
D	CHOQUE LATERAL	M	CHOQUE CONTRA SEMOVIENTE
E	CHOQUE CONTRA OBJETO FIJO	N	RELATIVO A LA CARGA
F	CHOQUE FRONTAL	O	OTROS
G	COLISIÓN CON MOTOCICLETA		- COLISIÓN CONTRA JINETE - CHOQUE CONTRA OTROS OBJETOS - CAIDA DE PASAJERO - DESPRENDIMIENTO DE EJE/NEUMÁTICO - INCENDIO - SIN DATO
H	ATROPELLAMIENTO		

ACCIDENTES EQUIVALENTES

🚶	UN MUERTO = 6 ACCIDENTES
Δ	UN HERIDO = 2 ACCIDENTES

ACCIDENTES POR KILÓMETRO

2018

VERACRUZ

CARRETERA Y TRAMO: Cd. Alemán - Sayula (km 0.000 - km 1.800) (km 43.160 - 136.460) INICIA EN KM: 0+000 FINALIZA EN KM: 136+460

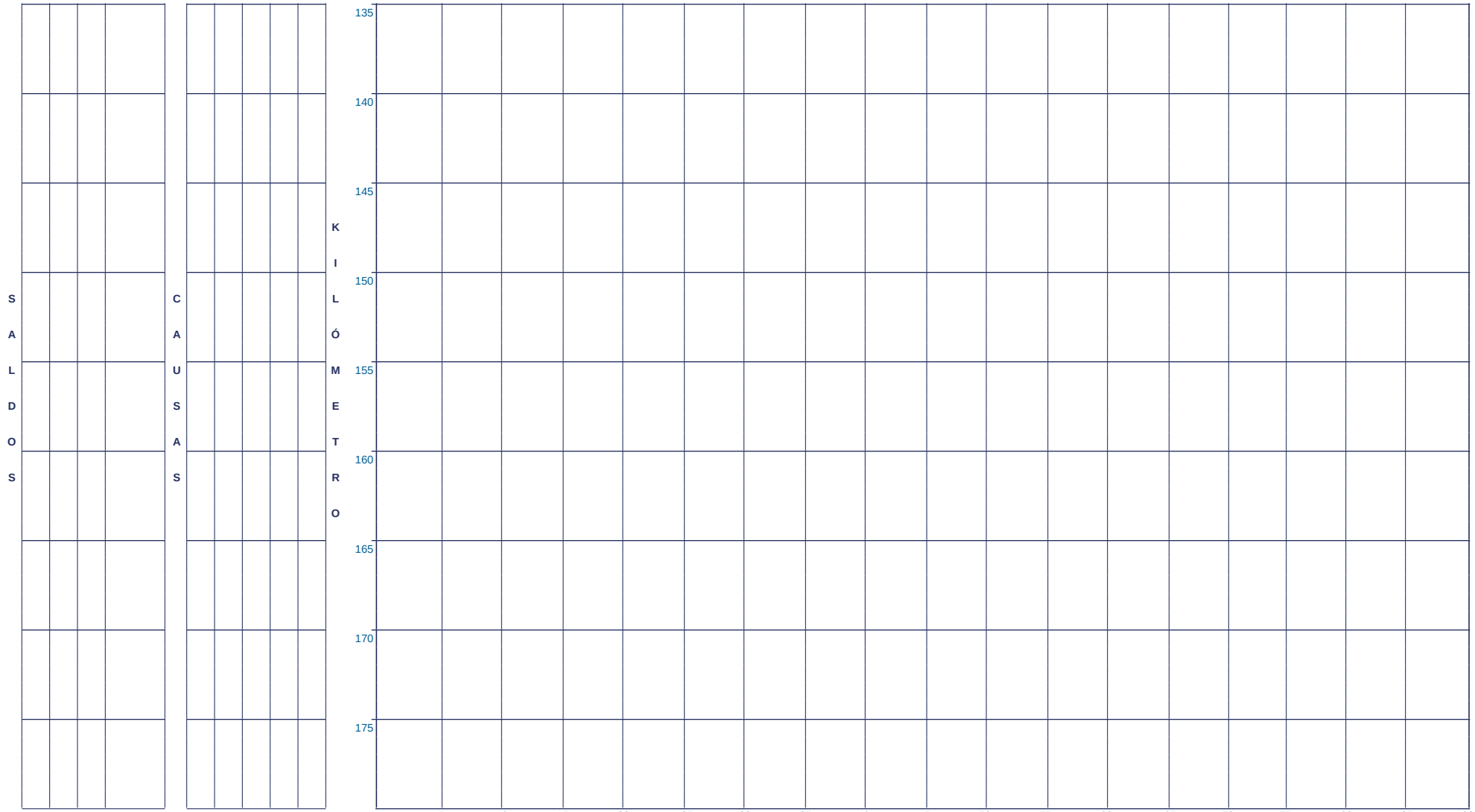

CLAVE	CLASIFICACIÓN DEL ACCIDENTE	CLAVE	CLASIFICACIÓN DEL ACCIDENTE
A	SALIDA DEL CAMINO	J	COLISIÓN CON BICICLETA
B	VOLCADURA	K	COLISIÓN SIN ESPECIFICAR
C	CHOQUE POR ALCANCE	L	COLISIÓN CONTRA VEHÍCULO
D	CHOQUE LATERAL	M	CHOQUE CONTRA SEMOVIENTE
E	CHOQUE CONTRA OBJETO FIJO	N	RELATIVO A LA CARGA
F	CHOQUE FRONTAL	O	OTROS
G	COLISIÓN CON MOTOCICLETA		- COLISIÓN CONTRA JINETE - CHOQUE CONTRA OTROS OBJETOS
H	ATROPELLAMIENTO		- CAIDA DE PASAJERO - DESPRENDIMIENTO DE EJE/NEUMÁTICO
			- INCENDIO - SIN DATO

ACCIDENTES EQUIVALENTES

☠	UN MUERTO = 6 ACCIDENTES
Δ	UN HERIDO = 2 ACCIDENTES

ACCIDENTES POR KILÓMETRO

2018

VERACRUZ

CARRETERA Y TRAMO: Cd. Mendoza - Córdoba (Cuota) INICIA EN KM: 262+000 FINALIZA EN KM: 301+100

ACCIDENTES	MUERTOS	HERIDOS	DAÑOS	MATERIALES	CONDUCTOR	VEHÍCULO	CAMINO	GANADO	A. NATURAL	KILÓMETRO
1	0	4	440,000		0	1	0	0	0	260 C Δ Δ Δ Δ Δ Δ Δ Δ
9	0	5	1,205,000		8	1	2	0	1	B C C C D E E E K Δ Δ Δ Δ Δ Δ Δ Δ Δ Δ
3	0	4	75,000		2	1	2	0	1	A C E Δ Δ Δ Δ Δ Δ Δ Δ Δ
6	0	1	245,000		2	4	0	0	0	265 B B E E N Δ Δ
1	0	0	150,000		0	1	0	0	0	O
6	0	4	113,000		5	1	0	0	0	B D E E G Δ Δ Δ Δ Δ Δ Δ Δ Δ
3	0	5	161,000		3	0	0	0	0	C G K Δ Δ Δ Δ Δ Δ Δ Δ Δ Δ
1	0	1	70,000		1	0	0	0	0	D Δ Δ
4	0	3	95,000		4	0	2	0	1	270 A B E K Δ Δ Δ Δ Δ Δ
3	0	3	80,600		3	0	0	0	0	A C J Δ Δ Δ Δ Δ Δ
1	0	0	30,000		0	0	3	0	2	O
1	0	4	40,000		1	0	2	0	1	275 E Δ Δ Δ Δ Δ Δ Δ Δ
6	0	1	295,000		5	0	10	0	5	A A A B D E Δ Δ
2	0	0	121,000		1	1	0	0	0	C N
2	1	2	42,000		1	1	0	0	2	280 E H Δ Δ Δ Δ Δ Δ Δ Δ Δ Δ
4	0	1	111,500		3	1	2	0	2	C D E E Δ Δ
3	0	4	352,000		3	0	2	0	1	A C C Δ Δ Δ Δ Δ Δ Δ Δ Δ
1	0	0	100,000		1	0	0	0	0	285 K
1	0	0	50,000		1	0	0	0	1	C
2	0	0	70,000		2	0	2	0	1	C E
1	0	0	1,000		1	0	0	0	0	G
6	0	0	385,000		6	0	3	0	3	290 B D E E E E
3	1	1	120,000		2	1	0	0	0	C E K Δ Δ Δ Δ Δ Δ Δ Δ
4	0	2	525,000		3	1	0	0	0	B E L O Δ Δ Δ Δ
5	0	4	325,000		4	1	0	0	0	C C D E E Δ Δ Δ Δ Δ Δ Δ Δ Δ
3	0	0	260,000		3	0	2	0	1	E E E
4	0	0	162,000		4	1	0	0	0	295 A C D G
7	1	4	495,000		5	1	0	0	0	A C D E E E N Δ Δ Δ Δ Δ Δ Δ Δ Δ Δ Δ Δ Δ Δ Δ
5	0	4	498,000		4	1	3	0	1	E E E K L Δ Δ Δ Δ Δ Δ Δ Δ Δ Δ
3	0	1	270,000		3	0	2	0	1	A C E Δ Δ
2	1	1	200,000		0	1	0	0	0	A H Δ Δ Δ Δ Δ Δ Δ Δ
4	0	2	510,000		4	0	2	0	1	300 A A E E Δ Δ Δ Δ

SALDOS CAUSAS

5 10 15 20 25 30 35 40 45 50 55 60 65 70 75 80 85 90

NÚMERO Y CLASIFICACIÓN DE ACCIDENTES

CLAVE	CLASIFICACIÓN DEL ACCIDENTE	CLAVE	CLASIFICACIÓN DEL ACCIDENTE
A	SALIDA DEL CAMINO	J	COLISIÓN CON BICICLETA
B	VOLCADURA	K	COLISIÓN SIN ESPECIFICAR
C	CHOQUE POR ALCANCE	L	COLISIÓN CONTRA VEHÍCULO
D	CHOQUE LATERAL	M	CHOQUE CONTRA SEMOVIENTE
E	CHOQUE CONTRA OBJETO FIJO	N	RELATIVO A LA CARGA
F	CHOQUE FRONTAL	O	OTROS
G	COLISIÓN CON MOTOCICLETA		- COLISIÓN CONTRA JINETE - CHOQUE CONTRA OTROS OBJETOS - CAIDA DE PASAJERO - DESPRENDIMIENTO DE EJE/NEUMÁTICO - INCENDIO - SIN DATO
H	ATROPELLAMIENTO		

ACCIDENTES EQUIVALENTES

Ѧ	UN MUERTO = 6 ACCIDENTES
Δ	UN HERIDO = 2 ACCIDENTES

ACCIDENTES POR KILÓMETRO

2018

VERACRUZ

CARRETERA Y TRAMO: Cd. Valles - Tampico Lim. Edos. S.L.P./Ver. - Lim. Edos. Ver./Tamps INICIA EN KM: 83+570 FINALIZA EN KM: 133+700

KILÓMETRO	SALDOS				CAUSAS				
	ACCIDENTES	MUERTOS	HERIDOS	DAÑOS MATERIALES	CONDUCTOR	VEHÍCULO	CAMINO	GANADO	A. NATURAL
80									
85	1	1	0	140,000	2	0	2	0	1
90									
95									
100	1	0	2	20,000	1	0	0	0	0
105	1	0	2	5,000	1	0	0	0	0
110	2	0	2	400,000	1	1	0	0	1
115									
120	1 1	1 1	0 0	110,000 60,000	1 1	1 0	0 0	0 0	0 0



CLAVE	CLASIFICACIÓN DEL ACCIDENTE	CLAVE	CLASIFICACIÓN DEL ACCIDENTE
A	SALIDA DEL CAMINO	J	COLISIÓN CON BICICLETA
B	VOLCADURA	K	COLISIÓN SIN ESPECIFICAR
C	CHOQUE POR ALCANCE	L	COLISIÓN CONTRA VEHÍCULO
D	CHOQUE LATERAL	M	CHOQUE CONTRA SEMOVIENTE
E	CHOQUE CONTRA OBJETO FIJO	N	RELATIVO A LA CARGA
F	CHOQUE FRONTAL	O	OTROS
G	COLISIÓN CON MOTOCICLETA		- COLISIÓN CONTRA JINETE - CHOQUE CONTRA OTROS OBJETOS - CAIDA DE PASAJERO - DESPRENDIMIENTO DE EJE/NEUMÁTICO - INCENDIO - SIN DATO
H	ATROPELLAMIENTO		

ACCIDENTES EQUIVALENTES

- UN MUERTO = 6 ACCIDENTES
- Δ UN HERIDO = 2 ACCIDENTES

ACCIDENTES POR KILÓMETRO

2018

VERACRUZ

CARRETERA Y TRAMO: Cd. Valles - Tampico Lim. Edos. S.L.P./Ver. - Lim. Edos. Ver./Tamps INICIA EN KM: 83+570 FINALIZA EN KM: 133+700

SALDOS					CAUSAS					KILÓMETRO
ACCIDENTES	MUERTOS	HERIDOS	DAÑOS	MATERIALES	CONDUCTOR	VEHÍCULO	CAMINO	GANADO	A. NATURAL	
2	0	4	170,000		3	0	2	1	2	



CLAVE	CLASIFICACIÓN DEL ACCIDENTE	CLAVE	CLASIFICACIÓN DEL ACCIDENTE
A	SALIDA DEL CAMINO	J	COLISIÓN CON BICICLETA
B	VOLCADURA	K	COLISIÓN SIN ESPECIFICAR
C	CHOQUE POR ALCANCE	L	COLISIÓN CONTRA VEHÍCULO
D	CHOQUE LATERAL	M	CHOQUE CONTRA SEMOVIENTE
E	CHOQUE CONTRA OBJETO FIJO	N	RELATIVO A LA CARGA
F	CHOQUE FRONTAL	O	OTROS
G	COLISIÓN CON MOTOCICLETA		- COLISIÓN CONTRA JINETE - CHOQUE CONTRA OTROS OBJETOS
H	ATROPELLAMIENTO		- CAIDA DE PASAJERO - DESPRENDIMIENTO DE EJE/NEUMÁTICO
			- INCENDIO - SIN DATO

ACCIDENTES EQUIVALENTES

- Ѧ UN MUERTO = 6 ACCIDENTES
- Δ UN HERIDO = 2 ACCIDENTES

ACCIDENTES POR KILÓMETRO

2018

VERACRUZ

CARRETERA Y TRAMO: Coatzacoalcos - Salina Cruz Coatzacoalcos - Lim. Edos. Ver./Oax. INICIA EN KM: 25+000 FINALIZA EN KM: 139+900

SALDOS				CAUSAS					KILÓMETRO
ACCIDENTES	MUERTOS	HERIDOS	DAÑOS	MATERIALES	CONDUCTOR	VEHÍCULO	CAMINO	GANADO	A. NATURAL
1	0	0	70,000		1	0	0	0	0
1	0	0	90,000		1	0	0	0	0
2	2	1	38,000		2	0	0	0	0
1	0	1	20,000		1	0	0	0	0
1	0	2	30,000		0	0	0	0	0
1	0	0	40,000		1	0	0	0	0
1	0	0	60,000		1	0	1	0	0
1	0	0	18,000		1	0	1	0	0
2	1	2	86,000		1	0	1	0	0
3	2	0	210,000		3	0	0	0	0

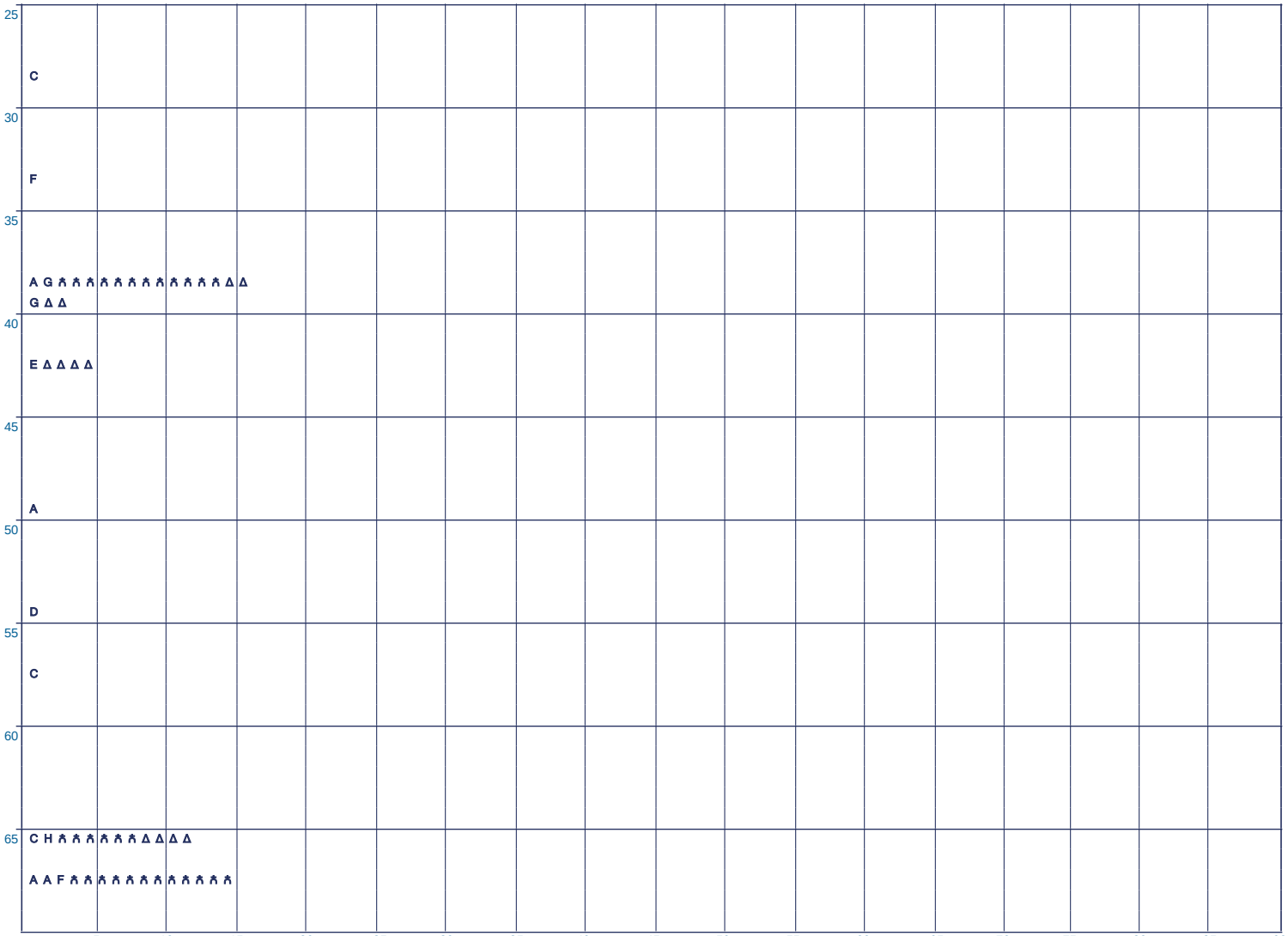

CLAVE	CLASIFICACIÓN DEL ACCIDENTE	CLAVE	CLASIFICACIÓN DEL ACCIDENTE
A	SALIDA DEL CAMINO	J	COLISIÓN CON BICICLETA
B	VOLCADURA	K	COLISIÓN SIN ESPECIFICAR
C	CHOQUE POR ALCANCE	L	COLISIÓN CONTRA VEHÍCULO
D	CHOQUE LATERAL	M	CHOQUE CONTRA SEMOVIENTE
E	CHOQUE CONTRA OBJETO FIJO	N	RELATIVO A LA CARGA
F	CHOQUE FRONTAL	O	OTROS
G	COLISIÓN CON MOTOCICLETA		- COLISIÓN CONTRA JINETE - CHOQUE CONTRA OTROS OBJETOS - CAIDA DE PASAJERO - DESPRENDIMIENTO DE EJE/NEUMÁTICO - INCENDIO - SIN DATO
H	ATROPELLAMIENTO		

ACCIDENTES EQUIVALENTES

🚶	UN MUERTO = 6 ACCIDENTES
Δ	UN HERIDO = 2 ACCIDENTES

ACCIDENTES POR KILÓMETRO

2018

VERACRUZ

CARRETERA Y TRAMO: Coatzacoalcos - Salina Cruz Coatzacoalcos - Lim. Edos. Ver./Oax. INICIA EN KM: 25+000 FINALIZA EN KM: 139+900

ACCIDENTES	MUERTOS	HERIDOS	DAÑOS	MATERIALES
21	01	20	170,000	
12	00	00	60,000	130,000

CONDUCTOR	VEHÍCULO	CAMINO	GANADO	A. NATURAL
21	00	10	00	10
00	01	00	01	00

SALDOS CAUSAS

KILÓMETRO

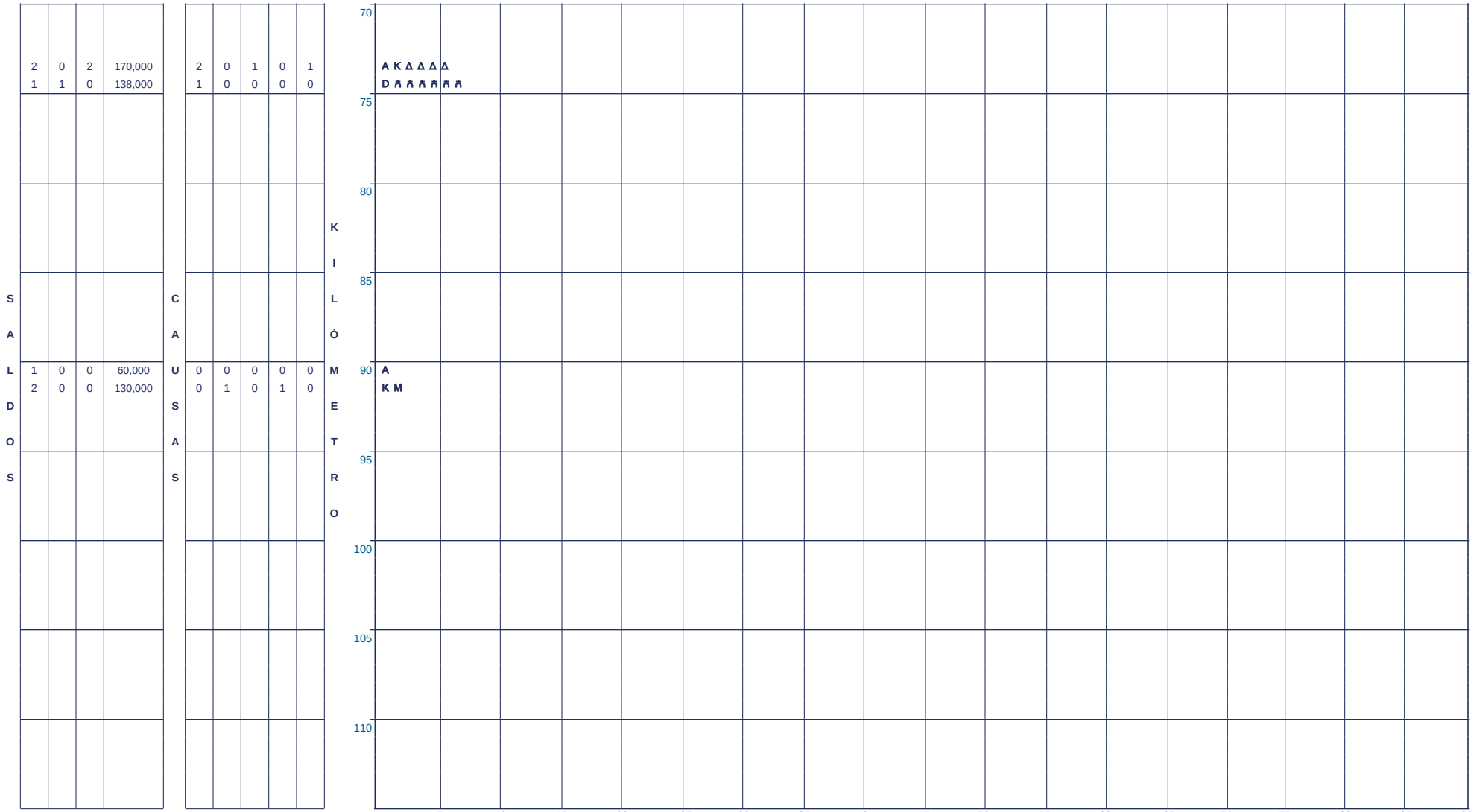

NÚMERO Y CLASIFICACIÓN DE ACCIDENTES

CLAVE	CLASIFICACIÓN DEL ACCIDENTE
A	SALIDA DEL CAMINO
B	VOLCADURA
C	CHOQUE POR ALCANCE
D	CHOQUE LATERAL
E	CHOQUE CONTRA OBJETO FIJO
F	CHOQUE FRONTAL
G	COLISIÓN CON MOTOCICLETA
H	ATROPELLAMIENTO

CLAVE	CLASIFICACIÓN DEL ACCIDENTE
J	COLISIÓN CON BICICLETA
K	COLISIÓN SIN ESPECIFICAR
L	COLISIÓN CONTRA VEHÍCULO
M	CHOQUE CONTRA SEMOVIENTE
N	RELATIVO A LA CARGA
O	OTROS

- COLISIÓN CONTRA JINETE
- CAIDA DE PASAJERO
- INCENDIO
- CHOQUE CONTRA OTROS OBJETOS
- DESPRENDIMIENTO DE EJE/NEUMÁTICO
- SIN DATO

ACCIDENTES EQUIVALENTES

🚶	UN MUERTO = 6 ACCIDENTES
Δ	UN HERIDO = 2 ACCIDENTES

ACCIDENTES POR KILÓMETRO

2018

VERACRUZ

CARRETERA Y TRAMO: Coatzacoalcos - Salina Cruz Coatzacoalcos - Lim. Edos. Ver./Oax. INICIA EN KM: 25+000 FINALIZA EN KM: 139+900

SALDOS	ACCIDENTES	MUERTOS	HERIDOS	DAÑOS	MATERIALES
	1	1	1	125,000	
	1	0	0	55,000	
	1	0	0	20,000	
	1	0	0	40,000	
	1	1	0	80,000	

CAUSAS	CONDUCTOR	VEHÍCULO	CAMINO	GANADO	A. NATURAL
	1	0	0	0	0
	1	0	0	0	0
	1	0	0	0	0
	1	0	0	0	0
	1	0	0	0	0



CLAVE	CLASIFICACIÓN DEL ACCIDENTE
A	SALIDA DEL CAMINO
B	VOLCADURA
C	CHOQUE POR ALCANCE
D	CHOQUE LATERAL
E	CHOQUE CONTRA OBJETO FIJO
F	CHOQUE FRONTAL
G	COLISIÓN CON MOTOCICLETA
H	ATROPELLAMIENTO

CLAVE	CLASIFICACIÓN DEL ACCIDENTE
J	COLISIÓN CON BICICLETA
K	COLISIÓN SIN ESPECIFICAR
L	COLISIÓN CONTRA VEHÍCULO
M	CHOQUE CONTRA SEMOVIENTE
N	RELATIVO A LA CARGA
O	OTROS

- COLISIÓN CONTRA JINETE
- CAIDA DE PASAJERO
- INCENDIO
- CHOQUE CONTRA OTROS OBJETOS
- DESPRENDIMIENTO DE EJE/NEUMÁTICO
- SIN DATO

ACCIDENTES EQUIVALENTES

🚶	UN MUERTO = 6 ACCIDENTES
Δ	UN HERIDO = 2 ACCIDENTES

ACCIDENTES POR KILÓMETRO

2018

VERACRUZ

CARRETERA Y TRAMO: Coatzacoalcos - Villahermosa Coatzacoalcos - Lim. Edos. Ver./Tab. INICIA EN KM: 0+000 FINALIZA EN KM: 41+480

ACCIDENTES	MUERTOS	HERIDOS	DAÑOS	MATERIALES
1	0	0	25,000	
4	1	8	206,000	
1	0	0	40,000	
2	0	1	100,000	
2	0	0	195,000	
1	0	0	80,000	
3	2	0	171,000	
1	0	0	100,000	
1	0	0	30,000	
2	0	0	50,000	
1	0	0	9,000	
1	2	0	350,000	
2	0	0	55,000	
2	0	0	65,000	
1	0	0	10,000	
2	0	1	50,000	
1	0	0	20,000	
1	0	0	35,000	
1	0	0	40,000	
6	0	6	1,330,000	
2	0	0	540,000	

CONDUCTOR	VEHÍCULO	CAMINO	GANADO	A. NATURAL
1	0	0	0	0
4	0	0	0	0
0	0	1	0	0
0	1	0	0	0
2	0	0	0	1
1	0	0	0	0
3	0	0	0	0
1	0	0	0	0
1	0	0	0	0
1	0	2	0	1
1	0	0	0	0
1	0	1	0	0
2	0	2	0	1
2	0	2	0	1
0	0	1	0	0
2	0	0	0	1
1	0	0	0	0
1	0	0	0	0
0	0	0	0	0
6	0	0	0	4
1	0	0	0	0

SALDOS CAUSAS KILÓMETRO

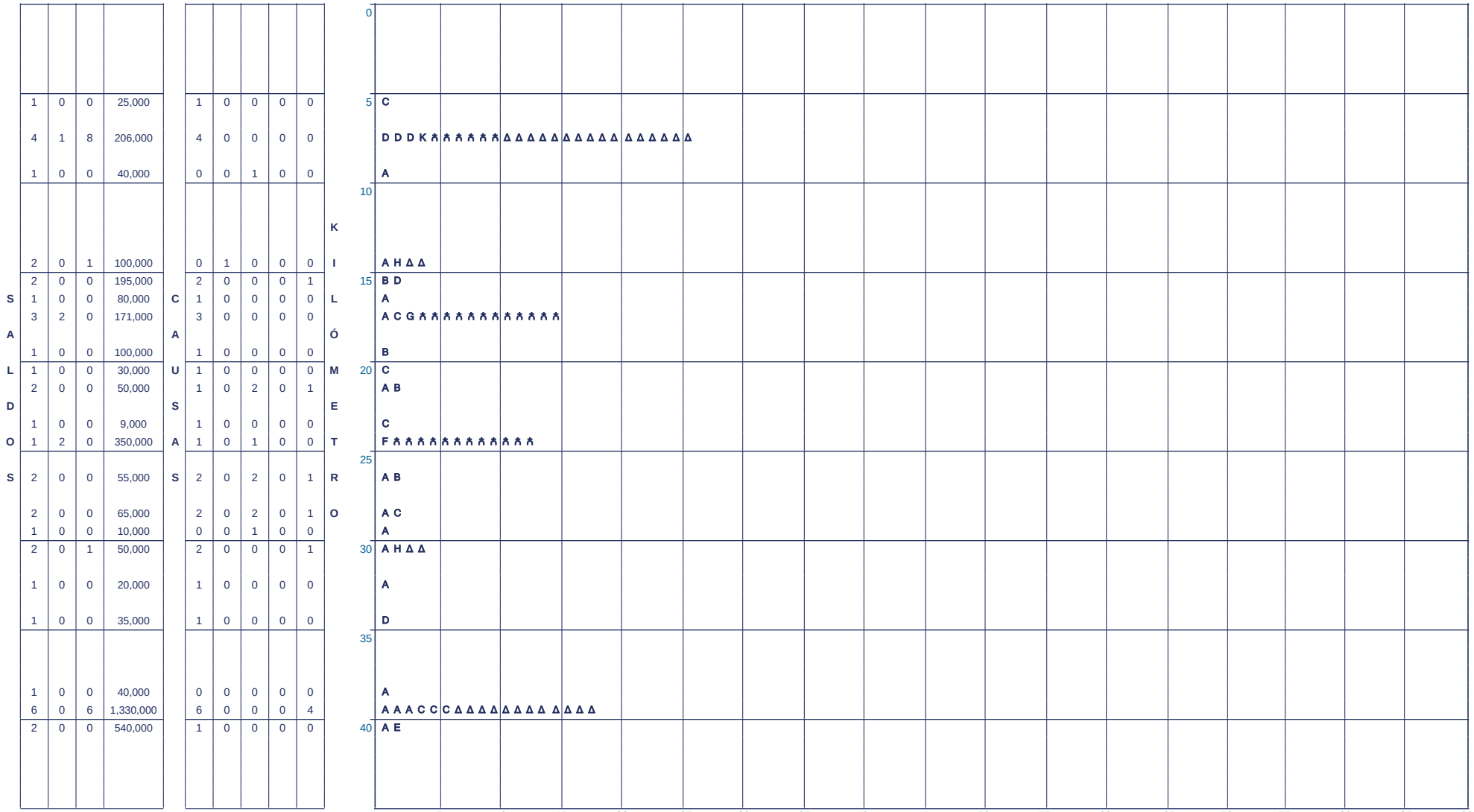

NÚMERO Y CLASIFICACIÓN DE ACCIDENTES

CLAVE	CLASIFICACIÓN DEL ACCIDENTE	CLAVE	CLASIFICACIÓN DEL ACCIDENTE
A	SALIDA DEL CAMINO	J	COLISIÓN CON BICICLETA
B	VOLCADURA	K	COLISIÓN SIN ESPECIFICAR
C	CHOQUE POR ALCANCE	L	COLISIÓN CONTRA VEHÍCULO
D	CHOQUE LATERAL	M	CHOQUE CONTRA SEMOVIENTE
E	CHOQUE CONTRA OBJETO FIJO	N	RELATIVO A LA CARGA
F	CHOQUE FRONTAL	O	OTROS
G	COLISIÓN CON MOTOCICLETA		- COLISIÓN CONTRA JINETE - CHOQUE CONTRA OTROS OBJETOS - CAIDA DE PASAJERO - DESPRENDIMIENTO DE EJE/NEUMÁTICO - INCENDIO - SIN DATO
H	ATROPELLAMIENTO		

ACCIDENTES EQUIVALENTES

- UN MUERTO = 6 ACCIDENTES
- Δ UN HERIDO = 2 ACCIDENTES

ACCIDENTES POR KILÓMETRO

2018

VERACRUZ

CARRETERA Y TRAMO: Córdoba - Ent. Boticaria INICIA EN KM: 0+000 FINALIZA EN KM: 117+060

ACCIDENTES	MUERTOS	HERIDOS	DAÑOS	MATERIALES
1	0	2	40,000	
3	0	2	84,000	
2	1	5	170,000	
1	0	0	50,000	
1	0	1	6,000	
1	1	0	25,000	
5	0	7	102,000	
1	0	1	5,000	
1	0	0	95,000	
4	2	1	235,000	
1	0	0	22,000	
1	1	0	5,000	
5	0	3	341,000	
7	3	5	875,000	
3	2	2	375,000	
2	0	2	296,000	
3	0	4	670,000	
1	0	1	60,000	
1	0	0	100,000	

CONDUCTOR	VEHÍCULO	CAMINO	GANADO	A. NATURAL
1	0	0	0	0
3	0	0	0	0
2	0	0	0	1
1	0	0	0	0
1	0	0	0	0
1	0	0	0	0
5	0	0	0	1
1	0	0	0	0
1	0	0	0	0
4	0	0	0	0
1	0	0	0	0
1	0	2	0	1
5	0	0	0	0
6	0	2	0	1
3	0	0	0	0
2	0	0	0	0
3	0	0	0	0
0	0	1	0	0
1	0	0	0	0

SALDOS CAUSAS

KILÓMETRO

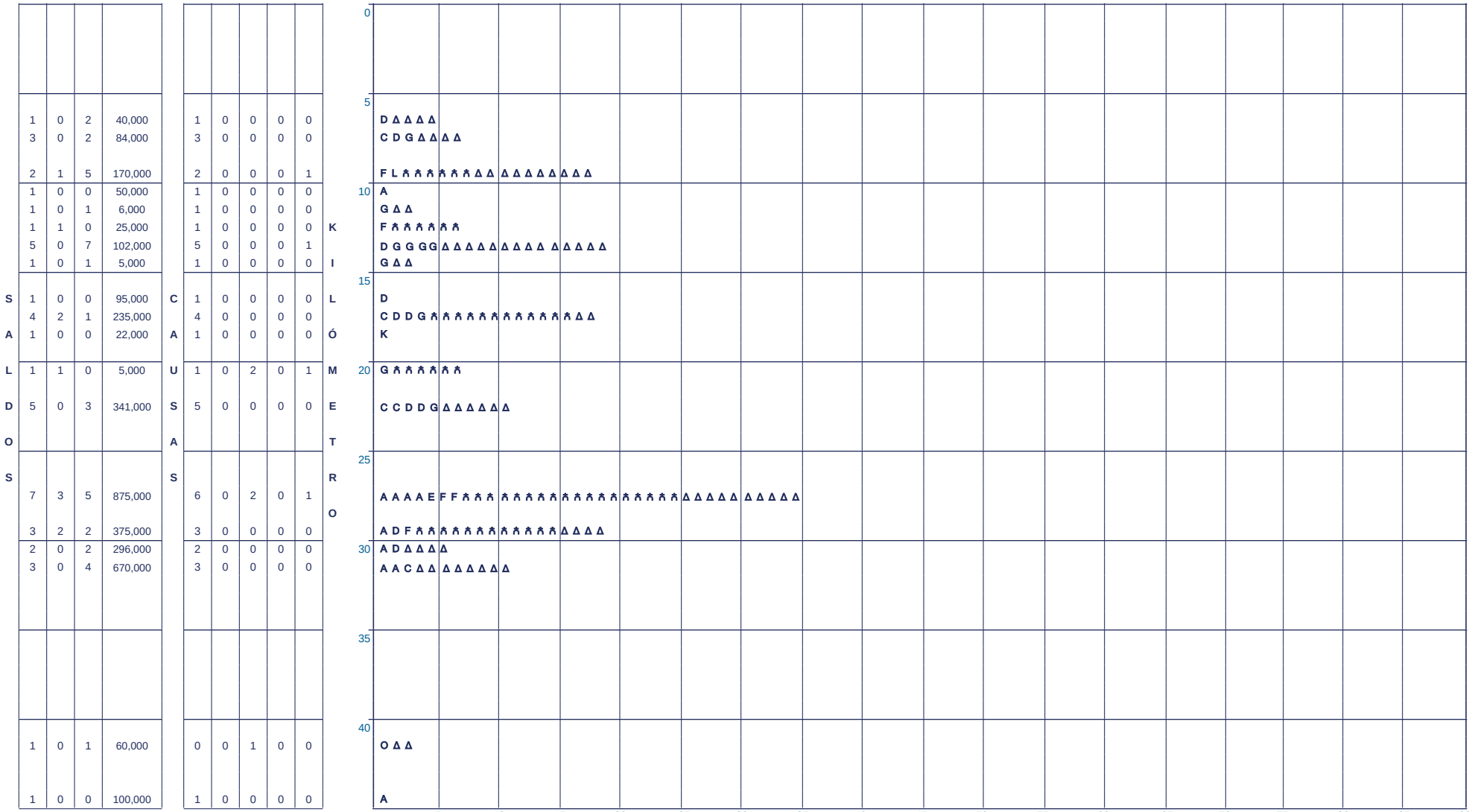

NÚMERO Y CLASIFICACIÓN DE ACCIDENTES

CLAVE	CLASIFICACIÓN DEL ACCIDENTE
A	SALIDA DEL CAMINO
B	VOLCADURA
C	CHOQUE POR ALCANCE
D	CHOQUE LATERAL
E	CHOQUE CONTRA OBJETO FIJO
F	CHOQUE FRONTAL
G	COLISIÓN CON MOTOCICLETA
H	ATROPELLAMIENTO

CLAVE	CLASIFICACIÓN DEL ACCIDENTE
J	COLISIÓN CON BICICLETA
K	COLISIÓN SIN ESPECIFICAR
L	COLISIÓN CONTRA VEHÍCULO
M	CHOQUE CONTRA SEMOVIENTE
N	RELATIVO A LA CARGA
O	OTROS

- COLISIÓN CONTRA JINETE
- CAIDA DE PASAJERO
- INCENDIO
- CHOQUE CONTRA OTROS OBJETOS
- DESPRENDIMIENTO DE EJE/NEUMÁTICO
- SIN DATO

ACCIDENTES EQUIVALENTES

🚶	UN MUERTO = 6 ACCIDENTES
Δ	UN HERIDO = 2 ACCIDENTES

ACCIDENTES POR KILÓMETRO

2018

VERACRUZ

CARRETERA Y TRAMO: Córdoba - Ent. Boticaria INICIA EN KM: 0+000 FINALIZA EN KM: 117+060

SALDOS				CAUSAS					KILÓMETRO
ACCIDENTES	MUERTOS	HERIDOS	DAÑOS	MATERIALES	CONDUCTOR	VEHÍCULO	CAMINO	GANADO	A. NATURAL	
										45
2	0	0	65,000		2	0	1	0	1	50
2	0	0	50,000		1	1	1	0	0	A K K N
1	0	0	40,000		1	0	0	0	0	55
1	0	0	35,000		1	0	0	0	0	D C
3	0	1	88,000		3	0	0	0	0	60
2	1	2	42,000		2	0	0	0	0	A D G Δ Δ D G 🚶 🚶 🚶 🚶 🚶 Δ Δ Δ Δ Δ Δ
1	0	0	105,000		1	0	0	0	0	F
1	0	1	25,000		1	0	0	0	0	65
										C Δ Δ
1	0	1	30,000		2	0	0	0	0	70
										G Δ Δ
										75
										80
1	0	0	70,000		1	0	0	0	0	85
										F

5 10 15 20 25 30 35 40 45 50 55 60 65 70 75 80 85 90

NÚMERO Y CLASIFICACIÓN DE ACCIDENTES

CLAVE	CLASIFICACIÓN DEL ACCIDENTE	CLAVE	CLASIFICACIÓN DEL ACCIDENTE
A	SALIDA DEL CAMINO	J	COLISIÓN CON BICICLETA
B	VOLCADURA	K	COLISIÓN SIN ESPECIFICAR
C	CHOQUE POR ALCANCE	L	COLISIÓN CONTRA VEHÍCULO
D	CHOQUE LATERAL	M	CHOQUE CONTRA SEMOVIENTE
E	CHOQUE CONTRA OBJETO FIJO	N	RELATIVO A LA CARGA
F	CHOQUE FRONTAL	O	OTROS
G	COLISIÓN CON MOTOCICLETA		- COLISIÓN CONTRA JINETE - CHOQUE CONTRA OTROS OBJETOS - CAIDA DE PASAJERO - DESPRENDIMIENTO DE EJE/NEUMÁTICO - INCENDIO - SIN DATO
H	ATROPELLAMIENTO		

ACCIDENTES EQUIVALENTES

🚶	UN MUERTO = 6 ACCIDENTES
Δ	UN HERIDO = 2 ACCIDENTES

ACCIDENTES POR KILÓMETRO

2018

VERACRUZ

CARRETERA Y TRAMO: Córdoba - Ent. Boticaria INICIA EN KM: 0+000 FINALIZA EN KM: 117+060

SALDOS				CAUSAS				
ACCIDENTES	MUERTOS	HERIDOS	DAÑOS MATERIALES	CONDUCTOR	VEHÍCULO	CAMINO	GANADO	A. NATURAL
2	2	0	185,000	2	0	0	0	0
1	0	0	50,000	0	0	1	0	0
1	0	1	80,000	1	0	0	0	0
1	0	0	28,000	1	0	0	0	0
1	0	0	50,000	1	0	0	0	0

KILÓMETRO



NÚMERO Y CLASIFICACIÓN DE ACCIDENTES

CLAVE	CLASIFICACIÓN DEL ACCIDENTE
A	SALIDA DEL CAMINO
B	VOLCADURA
C	CHOQUE POR ALCANCE
D	CHOQUE LATERAL
E	CHOQUE CONTRA OBJETO FIJO
F	CHOQUE FRONTAL
G	COLISIÓN CON MOTOCICLETA
H	ATROPELLAMIENTO

CLAVE	CLASIFICACIÓN DEL ACCIDENTE
J	COLISIÓN CON BICICLETA
K	COLISIÓN SIN ESPECIFICAR
L	COLISIÓN CONTRA VEHÍCULO
M	CHOQUE CONTRA SEMOVIENTE
N	RELATIVO A LA CARGA
O	OTROS

- COLISIÓN CONTRA JINETE
- CAIDA DE PASAJERO
- INCENDIO
- CHOQUE CONTRA OTROS OBJETOS
- DESPRENDIMIENTO DE EJE/NEUMÁTICO
- SIN DATO

ACCIDENTES EQUIVALENTES

🚶	UN MUERTO = 6 ACCIDENTES
Δ	UN HERIDO = 2 ACCIDENTES

ACCIDENTES POR KILÓMETRO

2018

VERACRUZ

CARRETERA Y TRAMO: Córdoba - Veracruz (Cuota) INICIA EN KM: 0+000 FINALIZA EN KM: 98+000

ACCIDENTES	MUERTOS	HERIDOS	DAÑOS	MATERIALES	CONDUCTOR	VEHÍCULO	CAMINO	GANADO	A. NATURAL
1	0	1	100,000		1	0	0	0	0
1	0	3	525,000		1	0	2	0	1
3	0	1	120,000		2	1	0	0	0
1	0	1	210,000		1	0	0	0	0
3	0	10	110,000		3	0	2	0	1
2	0	0	160,000		1	1	2	0	1
2	0	0	2,100,000		2	0	0	0	0
3	0	1	390,000		2	1	0	0	0
2	1	3	75,000		2	0	0	0	0
2	0	0	275,000		1	1	0	0	0
2	2	6	1,320,000		1	2	0	0	0
2	0	0	240,000		4	0	0	0	0
1	0	1	200,000		0	1	0	0	0
1	0	0	20,000		1	0	0	0	0
1	0	0	15,000		1	0	0	0	0
2	0	0	530,000		2	0	1	0	0
1	0	2	50,000		1	0	0	0	0
1	0	0	20,000		1	0	0	0	0
2	0	0	110,000		2	0	0	0	0
2	0	11	300,000		2	0	0	0	0
2	0	2	55,500		2	0	0	0	0
3	0	4	85,000		2	0	0	0	1
2	0	1	172,000		2	0	0	0	0
1	0	5	20,000		1	0	0	0	0
2	0	1	340,000		2	0	2	0	1
1	0	0	53,000		1	0	0	0	1
1	0	0	80,000		1	0	0	0	0
1	0	0	50,000		1	0	0	0	0
1	0	0	100,000		1	0	0	0	0



CLAVE	CLASIFICACIÓN DEL ACCIDENTE	CLAVE	CLASIFICACIÓN DEL ACCIDENTE
A	SALIDA DEL CAMINO	J	COLISIÓN CON BICICLETA
B	VOLCADURA	K	COLISIÓN SIN ESPECIFICAR
C	CHOQUE POR ALCANCE	L	COLISIÓN CONTRA VEHÍCULO
D	CHOQUE LATERAL	M	CHOQUE CONTRA SEMOVIENTE
E	CHOQUE CONTRA OBJETO FIJO	N	RELATIVO A LA CARGA
F	CHOQUE FRONTAL	O	OTROS
G	COLISIÓN CON MOTOCICLETA		- COLISIÓN CONTRA JINETE - CHOQUE CONTRA OTROS OBJETOS
H	ATROPELLAMIENTO		- CAIDA DE PASAJERO - DESPRENDIMIENTO DE EJE/NEUMÁTICO
			- INCENDIO - SIN DATO

ACCIDENTES EQUIVALENTES

🚶	UN MUERTO = 6 ACCIDENTES
Δ	UN HERIDO = 2 ACCIDENTES

ACCIDENTES POR KILÓMETRO

2018

VERACRUZ

CARRETERA Y TRAMO: Córdoba - Veracruz (Cuota) INICIA EN KM: 0+000 FINALIZA EN KM: 98+000

SALDOS	CAUSAS	KILÓMETRO
ACCIDENTES: 1 / MUERTOS: 0 / HERIDOS: 0 / DAÑOS: 150,000 / MATERIALES	CONDUCTOR: 1 / VEHÍCULO: 0 / CAMINO: 0 / GANADO: 0 / A. NATURAL: 0	45
1 / 0 / 0 / 10,000	1 / 0 / 0 / 0 / 0	A D
1 / 0 / 0 / 110,000	1 / 1 / 0 / 0 / 0	50 O
1 / 0 / 0 / 5,000	0 / 1 / 0 / 0 / 0	E
2 / 0 / 0 / 150,000	2 / 0 / 0 / 0 / 0	E N
1 / 0 / 0 / 80,000	0 / 0 / 1 / 0 / 0	55 N
1 / 0 / 0 / 30,000	0 / 0 / 1 / 0 / 0 / 1	N
		60
1 / 0 / 2 / 720,000	1 / 0 / 0 / 0 / 0	65 L Δ Δ Δ Δ
1 / 0 / 0 / 30,000	1 / 0 / 0 / 0 / 0	E
1 / 0 / 0 / 2,000,000	1 / 0 / 1 / 0 / 0	70 O
1 / 2 / 1 / 30,000	0 / 0 / 0 / 0 / 0	75 A 🚶 🚶 🚶 🚶 🚶 🚶 🚶 🚶 🚶 🚶 🚶 Δ Δ
1 / 0 / 3 / 70,000	1 / 0 / 0 / 0 / 1	80 B Δ Δ Δ Δ Δ Δ
1 / 0 / 0 / 100,000	0 / 0 / 0 / 0 / 1	B
2 / 1 / 2 / 135,000	1 / 1 / 0 / 0 / 0	E E 🚶 🚶 🚶 🚶 🚶 🚶 🚶 Δ Δ Δ Δ
1 / 0 / 0 / 5,000	1 / 0 / 0 / 0 / 0	85 A

5 10 15 20 25 30 35 40 45 50 55 60 65 70 75 80 85 90

NÚMERO Y CLASIFICACIÓN DE ACCIDENTES

CLAVE	CLASIFICACIÓN DEL ACCIDENTE	CLAVE	CLASIFICACIÓN DEL ACCIDENTE
A	SALIDA DEL CAMINO	J	COLISIÓN CON BICICLETA
B	VOLCADURA	K	COLISIÓN SIN ESPECIFICAR
C	CHOQUE POR ALCANCE	L	COLISIÓN CONTRA VEHÍCULO
D	CHOQUE LATERAL	M	CHOQUE CONTRA SEMOVIENTE
E	CHOQUE CONTRA OBJETO FIJO	N	RELATIVO A LA CARGA
F	CHOQUE FRONTAL	O	OTROS
G	COLISIÓN CON MOTOCICLETA		- COLISIÓN CONTRA JINETE - CHOQUE CONTRA OTROS OBJETOS - CAIDA DE PASAJERO - DESPRENDIMIENTO DE EJE/NEUMÁTICO - INCENDIO - SIN DATO
H	ATROPELLAMIENTO		

ACCIDENTES EQUIVALENTES

🚶	UN MUERTO = 6 ACCIDENTES
Δ	UN HERIDO = 2 ACCIDENTES

ACCIDENTES POR KILÓMETRO

2018

VERACRUZ

CARRETERA Y TRAMO: Córdoba - Veracruz (Cuota) INICIA EN KM: 0+000 FINALIZA EN KM: 98+000

ACCIDENTES	MUERTOS	HERIDOS	DAÑOS	MATERIALES
1	0	0	110,000	

CONDUCTOR	VEHÍCULO	CAMINO	GANADO	A. NATURAL
1	0	0	0	0

SALDOS

CAUSAS

KILÓMETRO



NÚMERO Y CLASIFICACIÓN DE ACCIDENTES

CLAVE	CLASIFICACIÓN DEL ACCIDENTE
A	SALIDA DEL CAMINO
B	VOLCADURA
C	CHOQUE POR ALCANCE
D	CHOQUE LATERAL
E	CHOQUE CONTRA OBJETO FIJO
F	CHOQUE FRONTAL
G	COLISIÓN CON MOTOCICLETA
H	ATROPELLAMIENTO

CLAVE	CLASIFICACIÓN DEL ACCIDENTE
J	COLISIÓN CON BICICLETA
K	COLISIÓN SIN ESPECIFICAR
L	COLISIÓN CONTRA VEHÍCULO
M	CHOQUE CONTRA SEMOVIENTE
N	RELATIVO A LA CARGA
O	OTROS

- COLISIÓN CONTRA JINETE
- CAIDA DE PASAJERO
- INCENDIO
- CHOQUE CONTRA OTROS OBJETOS
- DESPRENDIMIENTO DE EJE/NEUMÁTICO
- SIN DATO

ACCIDENTES EQUIVALENTES

♿	UN MUERTO = 6 ACCIDENTES
Δ	UN HERIDO = 2 ACCIDENTES

ACCIDENTES POR KILÓMETRO

2018

VERACRUZ

CARRETERA Y TRAMO: Cosoleacaque - Soteapan INICIA EN KM: 0+000 FINALIZA EN KM: 43+500

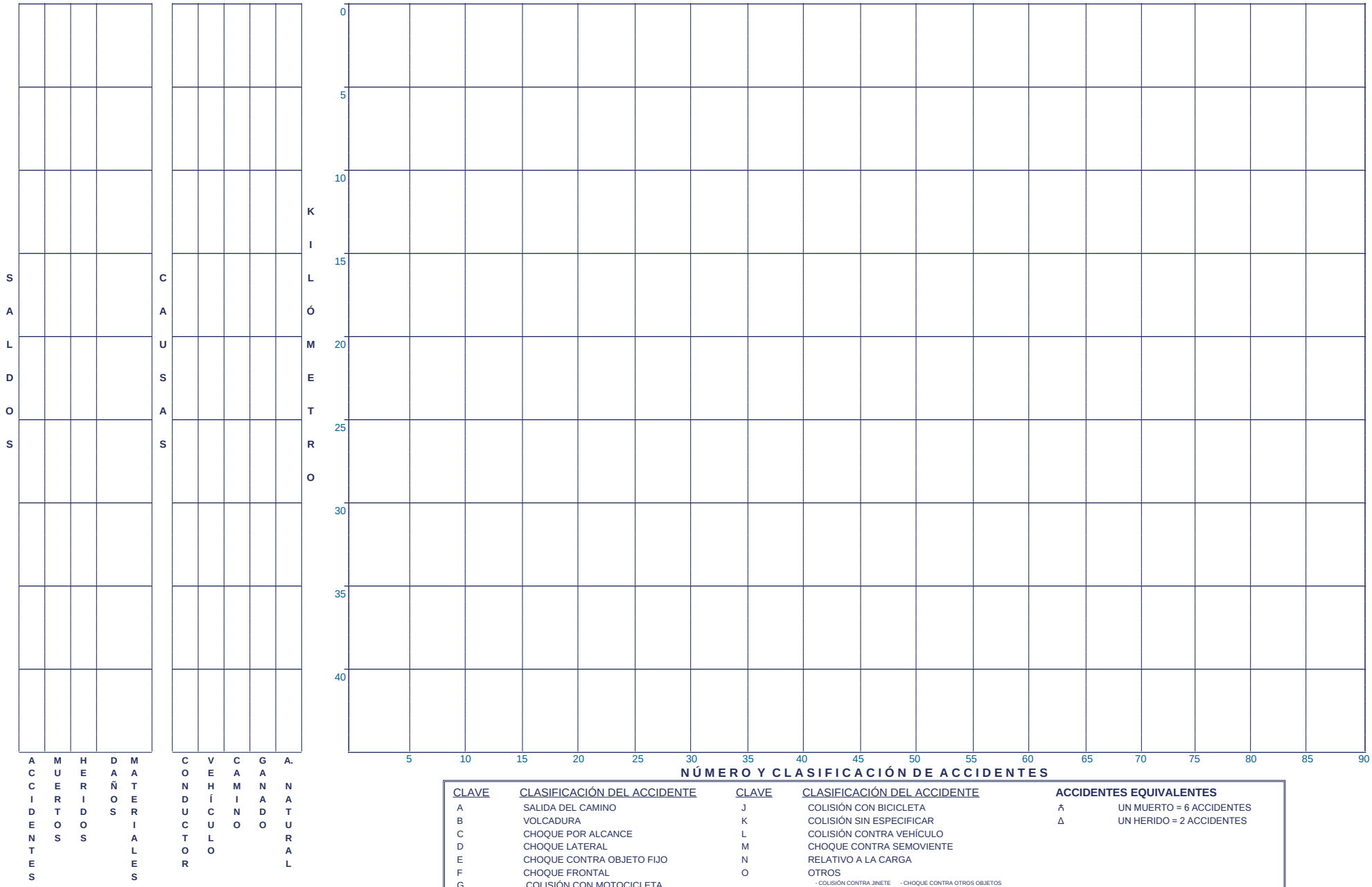

CLAVE	CLASIFICACIÓN DEL ACCIDENTE
A	SALIDA DEL CAMINO
B	VOLCADURA
C	CHOQUE POR ALCANCE
D	CHOQUE LATERAL
E	CHOQUE CONTRA OBJETO FIJO
F	CHOQUE FRONTAL
G	COLISIÓN CON MOTOCICLETA
H	ATROPELLAMIENTO

CLAVE	CLASIFICACIÓN DEL ACCIDENTE
J	COLISIÓN CON BICICLETA
K	COLISIÓN SIN ESPECIFICAR
L	COLISIÓN CONTRA VEHÍCULO
M	CHOQUE CONTRA SEMOVIENTE
N	RELATIVO A LA CARGA
O	OTROS

- COLISIÓN CONTRA JINETE
- CAIDA DE PASAJERO
- INCENDIO
- CHOQUE CONTRA OTROS OBJETOS
- DESPRENDIMIENTO DE EJE/NEUMÁTICO
- SIN DATO

ACCIDENTES EQUIVALENTES

♿	UN MUERTO = 6 ACCIDENTES
Δ	UN HERIDO = 2 ACCIDENTES

ACCIDENTES POR KILÓMETRO

2018

VERACRUZ

CARRETERA Y TRAMO: Fortín - Conejos INICIA EN KM: 0+000 FINALIZA EN KM: 107+500

ACCIDENTES	MUERTOS	HERIDOS	DAÑOS	MATERIALES
2	0	1	38,000	
1	0	1	1,000	
1	0	1	4,000	
1	0	0	20,000	
1	0	1	25,000	
1	5	5	190,000	
1	0	0	15,000	
1	0	0	55,000	
1	0	0	80,000	
2	1	2	126,000	
5	1	4	290,000	
1	0	0	35,000	
1	0	1	12,000	
1	0	0	80,000	
1	0	0	30,000	
1	0	0	10,000	

CONDUCTOR	VEHÍCULO	CAMINO	GANADO	A. NATURAL
2	0	1	0	1
1	0	0	0	0
0	0	1	0	0
1	0	0	0	0
1	0	2	0	1
1	0	0	0	0
1	0	0	0	0
1	0	0	0	0
1	0	0	0	0
2	0	2	0	0
5	0	4	0	1
1	0	0	0	0
1	0	0	0	0
1	0	0	0	0
1	0	0	0	0
1	0	0	0	0

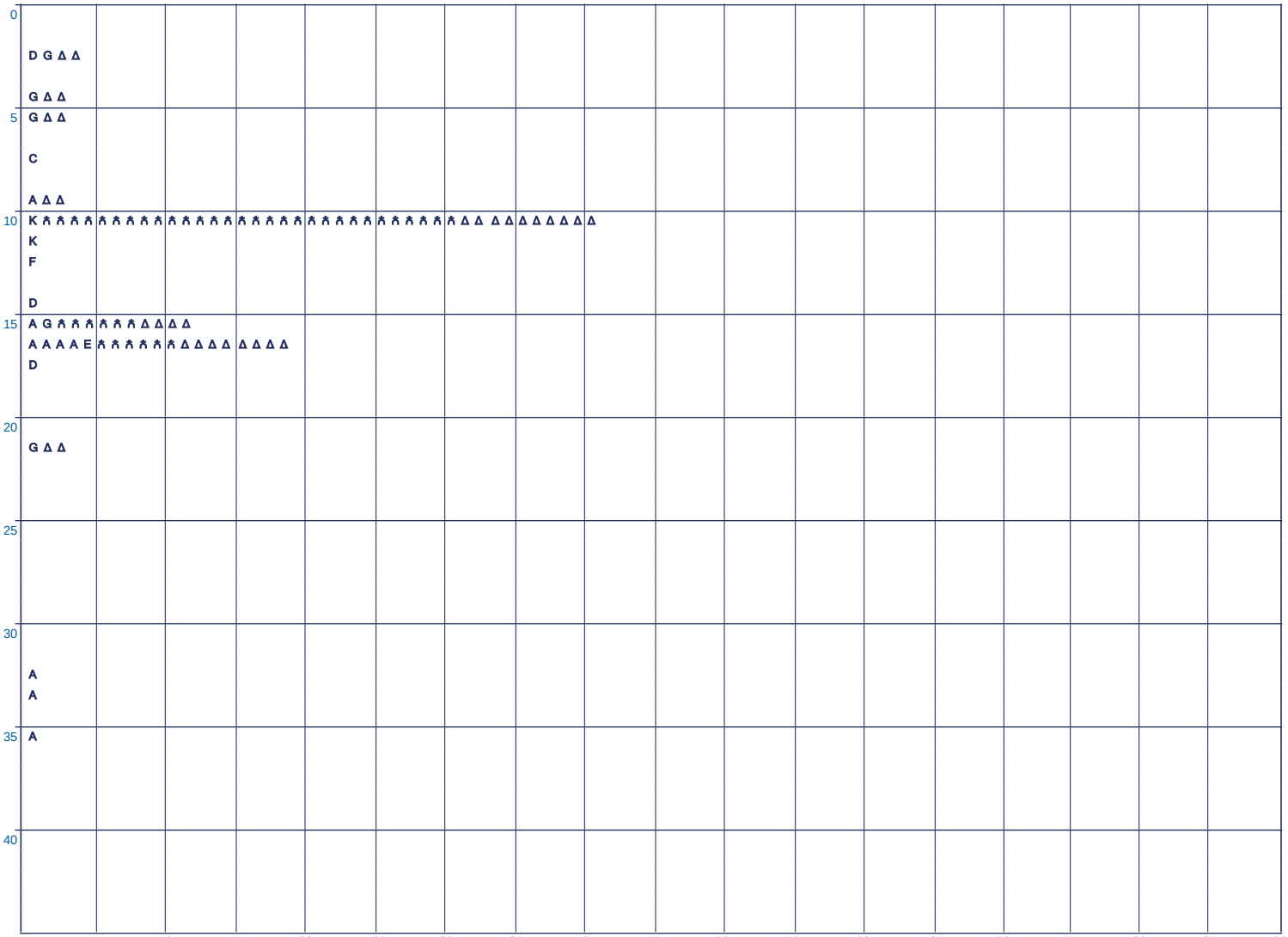

CLAVE	CLASIFICACIÓN DEL ACCIDENTE
A	SALIDA DEL CAMINO
B	VOLCADURA
C	CHOQUE POR ALCANCE
D	CHOQUE LATERAL
E	CHOQUE CONTRA OBJETO FIJO
F	CHOQUE FRONTAL
G	COLISIÓN CON MOTOCICLETA
H	ATROPELLAMIENTO

CLAVE	CLASIFICACIÓN DEL ACCIDENTE
J	COLISIÓN CON BICICLETA
K	COLISIÓN SIN ESPECIFICAR
L	COLISIÓN CONTRA VEHÍCULO
M	CHOQUE CONTRA SEMOVIENTE
N	RELATIVO A LA CARGA
O	OTROS

- COLISIÓN CONTRA JINETE
- CAIDA DE PASAJERO
- INCENDIO
- CHOQUE CONTRA OTROS OBJETOS
- DESPRENDIMIENTO DE EJE/NEUMÁTICO
- SIN DATO

ACCIDENTES EQUIVALENTES

♿	UN MUERTO = 6 ACCIDENTES
Δ	UN HERIDO = 2 ACCIDENTES

ACCIDENTES POR KILÓMETRO

2018

VERACRUZ

CARRETERA Y TRAMO: Fortín - Conejos INICIA EN KM: 0+000 FINALIZA EN KM: 107+500

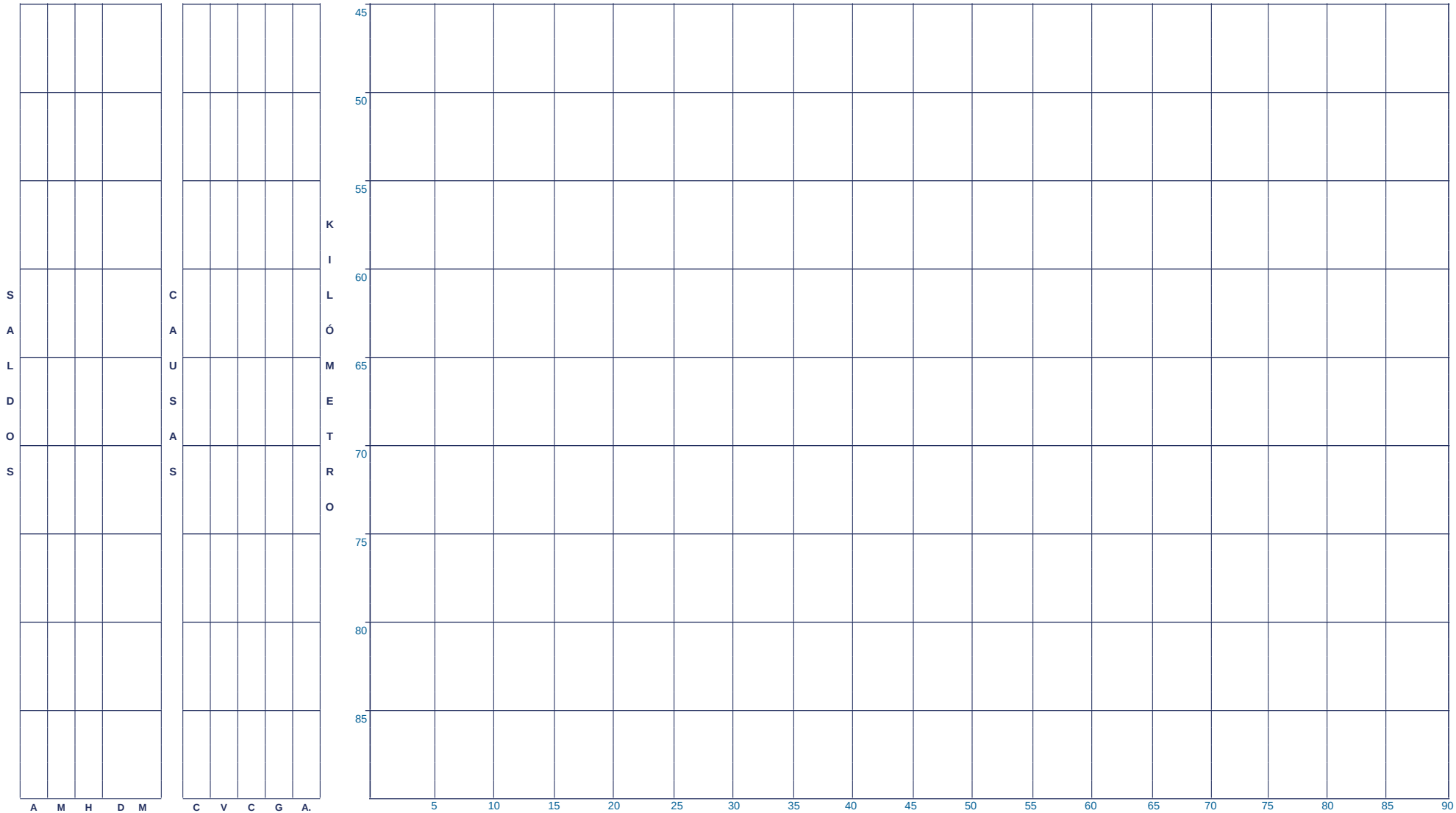

CLAVE	CLASIFICACIÓN DEL ACCIDENTE
A	SALIDA DEL CAMINO
B	VOLCADURA
C	CHOQUE POR ALCANCE
D	CHOQUE LATERAL
E	CHOQUE CONTRA OBJETO FIJO
F	CHOQUE FRONTAL
G	COLISIÓN CON MOTOCICLETA
H	ATROPELLAMIENTO

CLAVE	CLASIFICACIÓN DEL ACCIDENTE
J	COLISIÓN CON BICICLETA
K	COLISIÓN SIN ESPECIFICAR
L	COLISIÓN CONTRA VEHÍCULO
M	CHOQUE CONTRA SEMOVIENTE
N	RELATIVO A LA CARGA
O	OTROS

- COLISIÓN CONTRA JINETE
- CAIDA DE PASAJERO
- INCENDIO
- CHOQUE CONTRA OTROS OBJETOS
- DESPRENDIMIENTO DE EJE/NEUMÁTICO
- SIN DATO

ACCIDENTES EQUIVALENTES

♿	UN MUERTO = 6 ACCIDENTES
Δ	UN HERIDO = 2 ACCIDENTES

ACCIDENTES POR KILÓMETRO

2018

VERACRUZ

CARRETERA Y TRAMO: Fortín - Conejos INICIA EN KM: 0+000 FINALIZA EN KM: 107+500

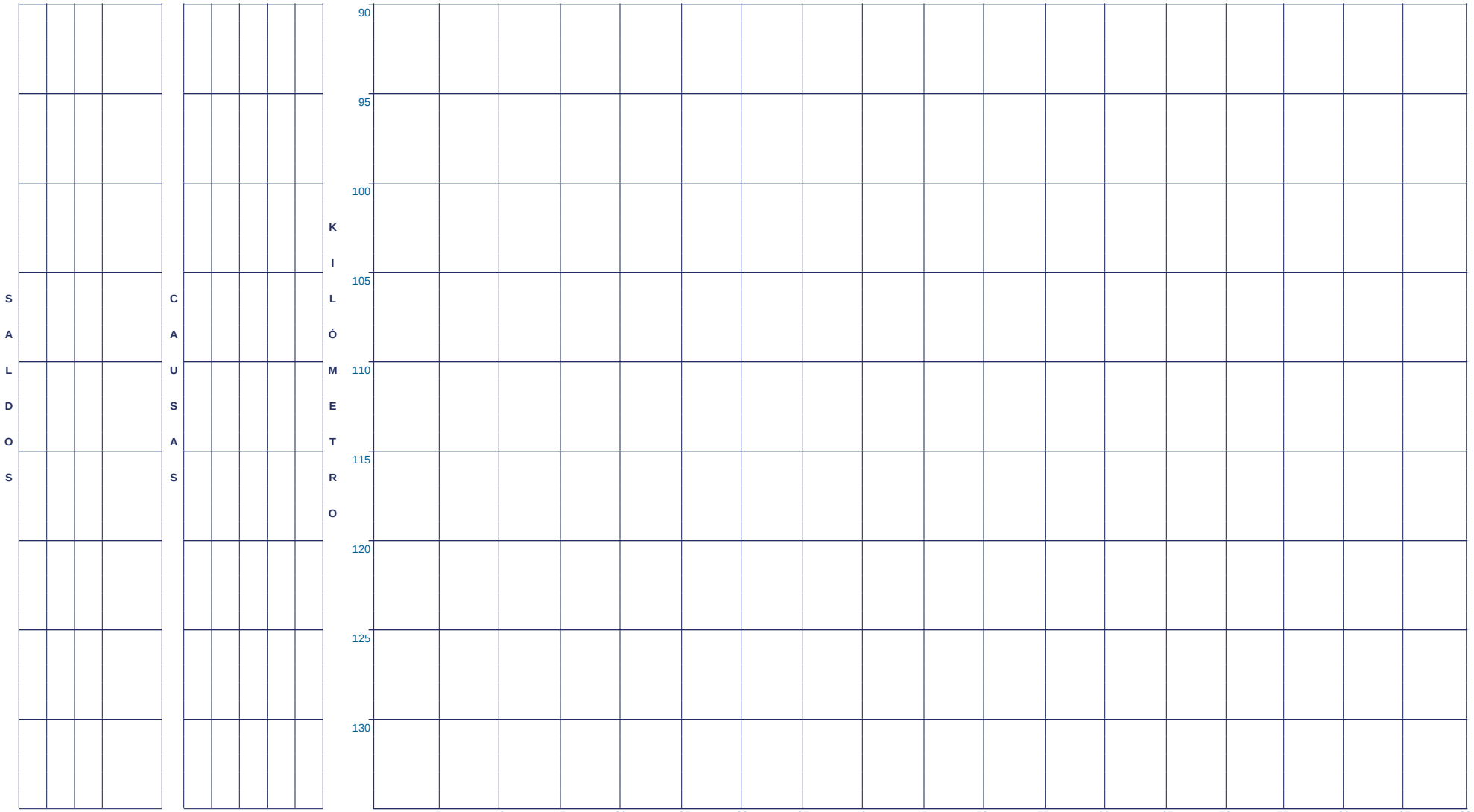

CLAVE	CLASIFICACIÓN DEL ACCIDENTE	CLAVE	CLASIFICACIÓN DEL ACCIDENTE
A	SALIDA DEL CAMINO	J	COLISIÓN CON BICICLETA
B	VOLCADURA	K	COLISIÓN SIN ESPECIFICAR
C	CHOQUE POR ALCANCE	L	COLISIÓN CONTRA VEHÍCULO
D	CHOQUE LATERAL	M	CHOQUE CONTRA SEMOVIENTE
E	CHOQUE CONTRA OBJETO FIJO	N	RELATIVO A LA CARGA
F	CHOQUE FRONTAL	O	OTROS
G	COLISIÓN CON MOTOCICLETA		- COLISIÓN CONTRA JINETE - CHOQUE CONTRA OTROS OBJETOS
H	ATROPELLAMIENTO		- CAIDA DE PASAJERO - DESPRENDIMIENTO DE EJE/NEUMÁTICO
			- INCENDIO - SIN DATO

ACCIDENTES EQUIVALENTES

♿	UN MUERTO = 6 ACCIDENTES
Δ	UN HERIDO = 2 ACCIDENTES

ACCIDENTES POR KILÓMETRO

2018

VERACRUZ

CARRETERA Y TRAMO: Gutiérrez Zamora - Tihuatlán (Cuota) INICIA EN KM: 181+230 FINALIZA EN KM: 218+510

SALDOS				CAUSAS					KILÓMETRO
ACCIDENTES	MUERTOS	HERIDOS	DAÑOS	MATERIALES	CONDUCTOR	VEHÍCULO	CAMINO	GANADO	A. NATURAL	
										180
1	0	0	80,000		1	0	0	0	0	185
1	1	3	68,000		1	0	0	0	0	
										190
										195
1	0	0	250,000		1	0	0	0	1	200
1	0	0	200,000		1	0	0	0	0	205
1	3	0	55,000		1	0	0	0	0	
										210
1	0	1	40,000		1	0	0	0	0	215
										220

5 10 15 20 25 30 35 40 45 50 55 60 65 70 75 80 85 90

NÚMERO Y CLASIFICACIÓN DE ACCIDENTES

CLAVE	CLASIFICACIÓN DEL ACCIDENTE	CLAVE	CLASIFICACIÓN DEL ACCIDENTE
A	SALIDA DEL CAMINO	J	COLISIÓN CON BICICLETA
B	VOLCADURA	K	COLISIÓN SIN ESPECIFICAR
C	CHOQUE POR ALCANCE	L	COLISIÓN CONTRA VEHÍCULO
D	CHOQUE LATERAL	M	CHOQUE CONTRA SEMOVIENTE
E	CHOQUE CONTRA OBJETO FIJO	N	RELATIVO A LA CARGA
F	CHOQUE FRONTAL	O	OTROS
G	COLISIÓN CON MOTOCICLETA		- COLISIÓN CONTRA JINETE - CHOQUE CONTRA OTROS OBJETOS
H	ATROPELLAMIENTO		- CAIDA DE PASAJERO - DESPRENDIMIENTO DE EJE/NEUMÁTICO
			- INCENDIO - SIN DATO

ACCIDENTES EQUIVALENTES

🚶	UN MUERTO = 6 ACCIDENTES
Δ	UN HERIDO = 2 ACCIDENTES

ACCIDENTES POR KILÓMETRO

2018

VERACRUZ

CARRETERA Y TRAMO: La Granja - Temascal (T. C. La Tinaja - Santa Cruz) - Lim. Edos. Ver./Oax. INICIA EN KM: 0+000 FINALIZA EN KM: 6+200

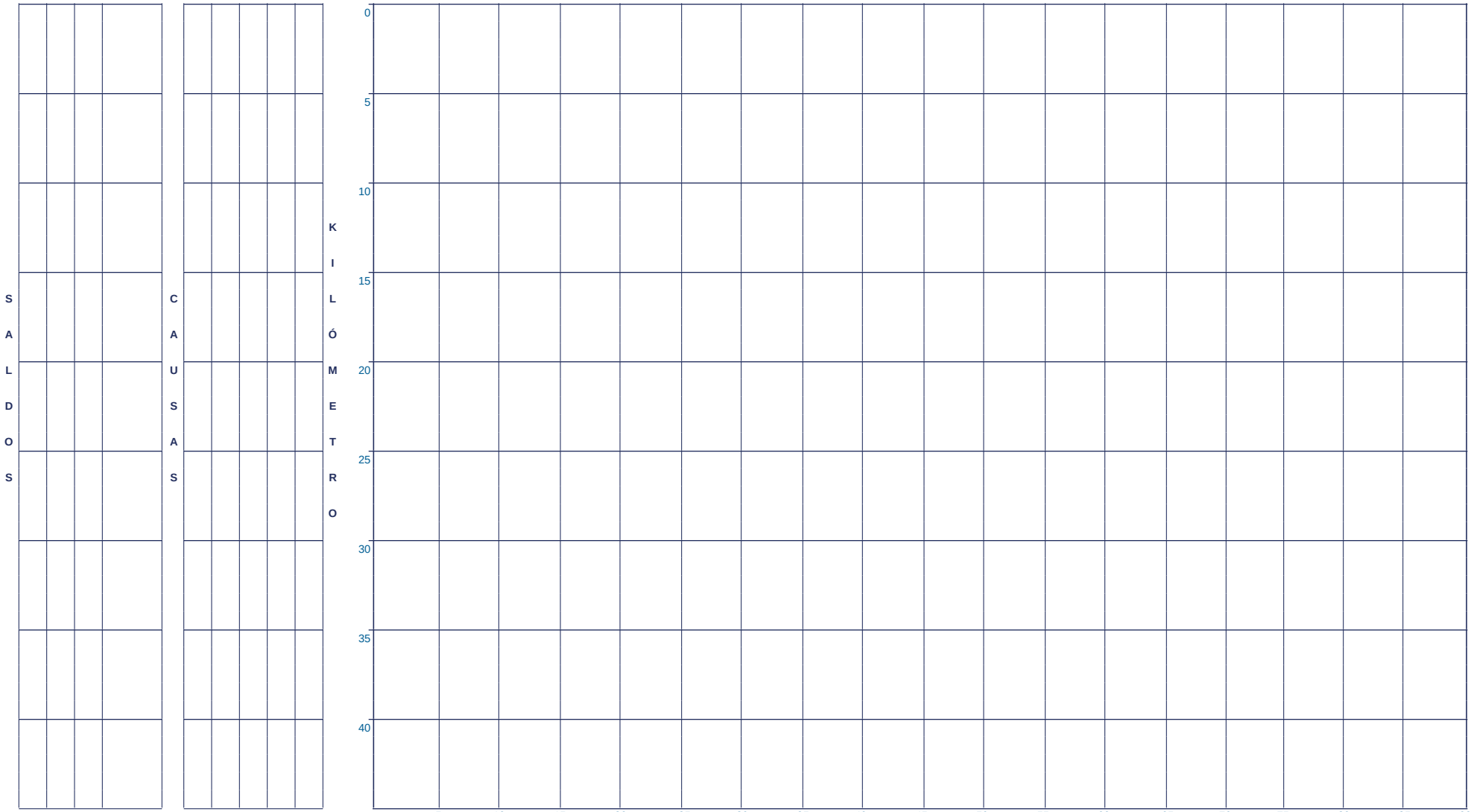

CLAVE	CLASIFICACIÓN DEL ACCIDENTE
A	SALIDA DEL CAMINO
B	VOLCADURA
C	CHOQUE POR ALCANCE
D	CHOQUE LATERAL
E	CHOQUE CONTRA OBJETO FIJO
F	CHOQUE FRONTAL
G	COLISIÓN CON MOTOCICLETA
H	ATROPELLAMIENTO

CLAVE	CLASIFICACIÓN DEL ACCIDENTE
J	COLISIÓN CON BICICLETA
K	COLISIÓN SIN ESPECIFICAR
L	COLISIÓN CONTRA VEHÍCULO
M	CHOQUE CONTRA SEMOVIENTE
N	RELATIVO A LA CARGA
O	OTROS

- COLISIÓN CONTRA JINETE
- CAIDA DE PASAJERO
- INCENDIO
- CHOQUE CONTRA OTROS OBJETOS
- DESPRENDIMIENTO DE EJE/NEUMÁTICO
- SIN DATO

ACCIDENTES EQUIVALENTES

♿	UN MUERTO = 6 ACCIDENTES
Δ	UN HERIDO = 2 ACCIDENTES

ACCIDENTES POR KILÓMETRO

2018

VERACRUZ

CARRETERA Y TRAMO: La Tinaja - Cosoleacaque - Acayucan (Cuota) INICIA EN KM: 0+000 FINALIZA EN KM: 40+000

SALDOS					CAUSAS						KILÓMETROS
ACCIDENTES	MUERTOS	HERIDOS	DAÑOS	MATERIALES	CONDUCTOR	VEHÍCULO	CAMINO	GANADO	A. NATURAL		
1	0	0	180,000		1	0	0	0	0		C
2	0	2	55,000		2	0	0	0	0	K	A K Δ Δ Δ Δ
1	0	1	150,000		1	0	0	0	0	Ó	E Δ Δ
2	0	2	195,000		2	2	0	0	0	M	A C Δ Δ Δ Δ
2	0	1	450,000		2	0	0	0	0		A B Δ Δ
1	0	3	40,000		1	0	0	0	0	E	A Δ Δ Δ Δ Δ Δ
1	0	1	360,000		2	0	0	0	0	T	K Δ Δ
1	0	0	415,000		1	0	0	0	0		C
2	0	1	270,000		2	0	0	0	0	R	E E Δ Δ
1	0	0	10,000		1	0	0	0	0	O	A
3	0	0	135,000		1	2	3	0	2		A A A
1	0	1	40,000		1	0	0	0	0		E Δ Δ
2	0	3	580,000		2	0	2	0	1		A C Δ Δ Δ Δ Δ Δ
2	0	2	80,000		2	0	2	0	1		A B Δ Δ Δ Δ
3	1	0	1,325,000		3	0	0	0	0		C D E 🚶 🚶 🚶 🚶 🚶
2	1	0	140,000		2	0	0	0	0		D E 🚶 🚶 🚶 🚶 🚶

0 5 10 15 20 25 30 35 40

5 10 15 20 25 30 35 40 45 50 55 60 65 70 75 80 85 90

NÚMERO Y CLASIFICACIÓN DE ACCIDENTES

CLAVE	CLASIFICACIÓN DEL ACCIDENTE	CLAVE	CLASIFICACIÓN DEL ACCIDENTE
A	SALIDA DEL CAMINO	J	COLISIÓN CON BICICLETA
B	VOLCADURA	K	COLISIÓN SIN ESPECIFICAR
C	CHOQUE POR ALCANCE	L	COLISIÓN CONTRA VEHÍCULO
D	CHOQUE LATERAL	M	CHOQUE CONTRA SEMOVIENTE
E	CHOQUE CONTRA OBJETO FIJO	N	RELATIVO A LA CARGA
F	CHOQUE FRONTAL	O	OTROS
G	COLISIÓN CON MOTOCICLETA		- COLISIÓN CONTRA JINETE - CHOQUE CONTRA OTROS OBJETOS
H	ATROPELLAMIENTO		- CAIDA DE PASAJERO - DESPRENDIMIENTO DE EJE/NEUMÁTICO
			- INCENDIO - SIN DATO

ACCIDENTES EQUIVALENTES

🚶	UN MUERTO = 6 ACCIDENTES
Δ	UN HERIDO = 2 ACCIDENTES

ACCIDENTES POR KILÓMETRO

2018

VERACRUZ

CARRETERA Y TRAMO: La Tinaja - Cosoleacaque (Cuota) E.A. (Córdoba - Veracruz) - E.A. (Sayula - Cosoleacaque) INICIA EN KM: 0+000 FINALIZA EN KM: 188+000

ACCIDENTES	MUERTOS	HERIDOS	DAÑOS	MATERIALES
5	0	6	445,000	
1	0	0	80,000	
1	1	0	25,000	
1	0	0	50,000	
1	0	2	100,000	
1	0	0	10,000	
3	7	3	1,025,000	
2	1	1	160,000	
1	1	2	70,000	
2	0	1	100,000	
1	0	3	35,000	
2	0	0	70,000	
2	1	3	190,000	
1	1	0	150,000	
1	0	0	250,000	

SALDOS

CONDUCTOR	VEHÍCULO	CAMINO	GANADO	A. NATURAL
6	0	2	0	1
0	1	0	0	1
1	1	0	0	0
1	1	0	0	0
1	0	1	0	1
1	0	0	0	0
2	1	0	0	0
2	0	2	0	0
1	0	0	0	0
2	0	0	0	0
2	0	0	0	0
0	2	0	0	0
1	1	0	0	0
1	0	0	0	0
1	0	0	0	0

CAUSAS

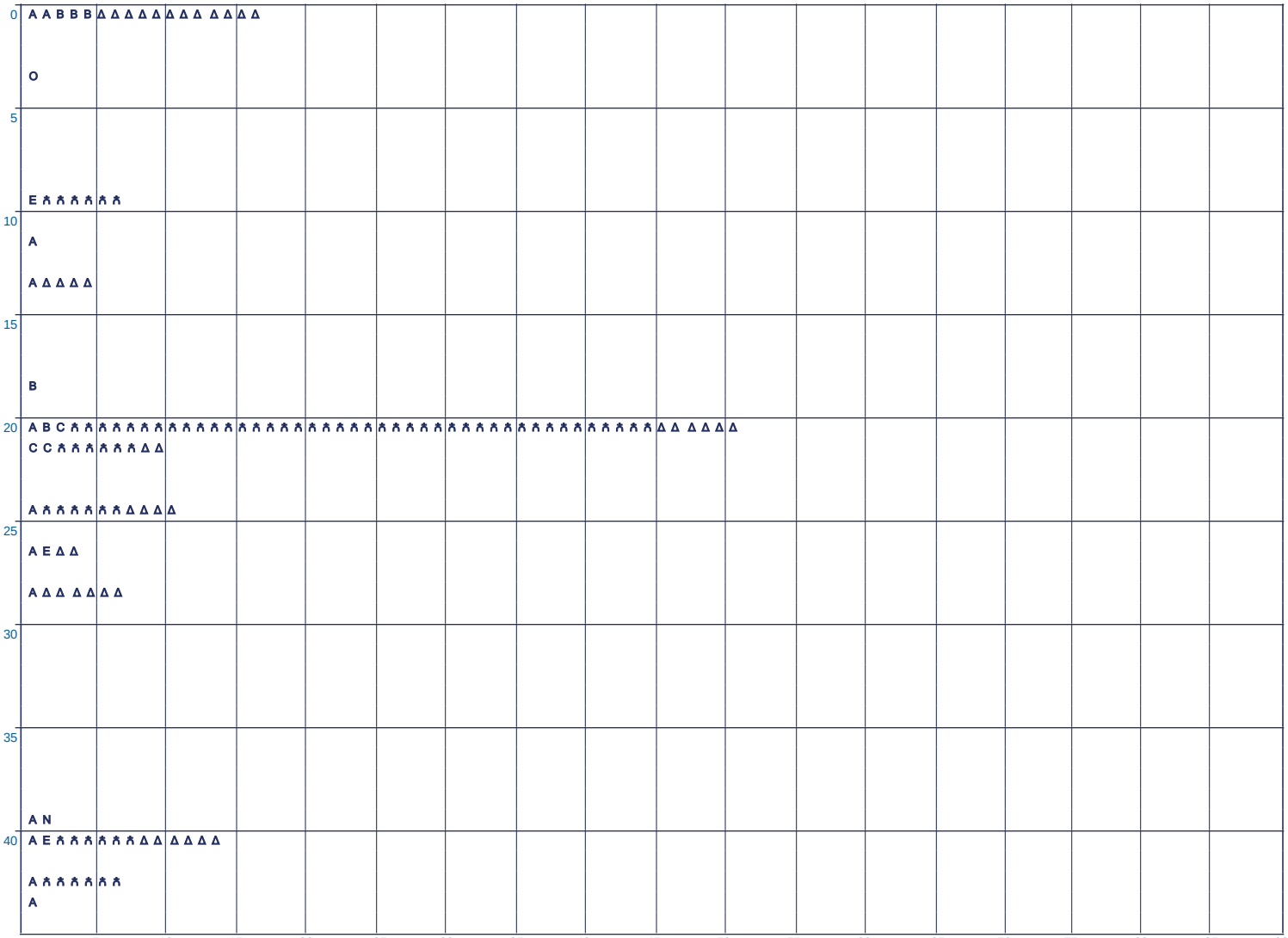

CLAVE	CLASIFICACIÓN DEL ACCIDENTE	CLAVE	CLASIFICACIÓN DEL ACCIDENTE
A	SALIDA DEL CAMINO	J	COLISIÓN CON BICICLETA
B	VOLCADURA	K	COLISIÓN SIN ESPECIFICAR
C	CHOQUE POR ALCANCE	L	COLISIÓN CONTRA VEHÍCULO
D	CHOQUE LATERAL	M	CHOQUE CONTRA SEMOVIENTE
E	CHOQUE CONTRA OBJETO FIJO	N	RELATIVO A LA CARGA
F	CHOQUE FRONTAL	O	OTROS
G	COLISIÓN CON MOTOCICLETA		- COLISIÓN CONTRA JINETE - CHOQUE CONTRA OTROS OBJETOS - CAIDA DE PASAJERO - DESPRENDIMIENTO DE EJE/NEUMÁTICO - INCENDIO - SIN DATO
H	ATROPELLAMIENTO		

ACCIDENTES EQUIVALENTES

- UN MUERTO = 6 ACCIDENTES
- UN HERIDO = 2 ACCIDENTES

ACCIDENTES POR KILÓMETRO

2018

VERACRUZ

CARRETERA Y TRAMO: La Tinaja - Cosoleacaque (Cuota) E.A. (Córdoba - Veracruz) - E.A. (Sayula - Cosoleacaque) INICIA EN KM: 0+000 FINALIZA EN KM: 188+000

ACCIDENTES	MUERTOS	HERIDOS	DAÑOS	MATERIALES
1	0	0	60,000	
2	3	0	260,000	
1	0	0	60,000	
1	0	0	80,000	
1	0	0	40,000	
1	1	0	100,000	
2	0	3	600,000	
1	0	0	40,000	
3	1	0	580,000	
2	1	0	125,000	
1	0	0	400,000	
1	0	0	40,000	
3	1	0	250,000	
1	0	0	500,000	
3	0	0	150,000	
1	1	0	100,000	
2	0	0	100,000	
2	1	0	1,105,000	
2	0	0	1,100,000	
1	0	0	20,000	
2	0	1	250,000	
2	0	0	900,000	
2	1	0	318,000	
1	0	0	100,000	
2	1	4	90,000	

CONDUCTOR	VEHÍCULO	CAMINO	GANADO	A. NATURAL
1	0	0	0	0
2	0	0	0	0
1	0	0	0	1
1	0	0	0	0
0	1	0	0	0
1	0	0	0	0
2	0	0	0	0
1	0	0	0	0
3	0	0	0	1
1	1	2	0	1
1	0	0	0	0
1	0	2	0	1
2	0	0	0	1
0	1	0	0	0
3	0	3	0	1
0	1	0	0	0
2	0	0	0	0
2	0	0	0	0
2	0	0	0	0
1	0	2	0	1
2	0	0	0	1
2	0	2	0	2
2	0	0	0	0
1	0	2	0	1
2	0	2	0	1

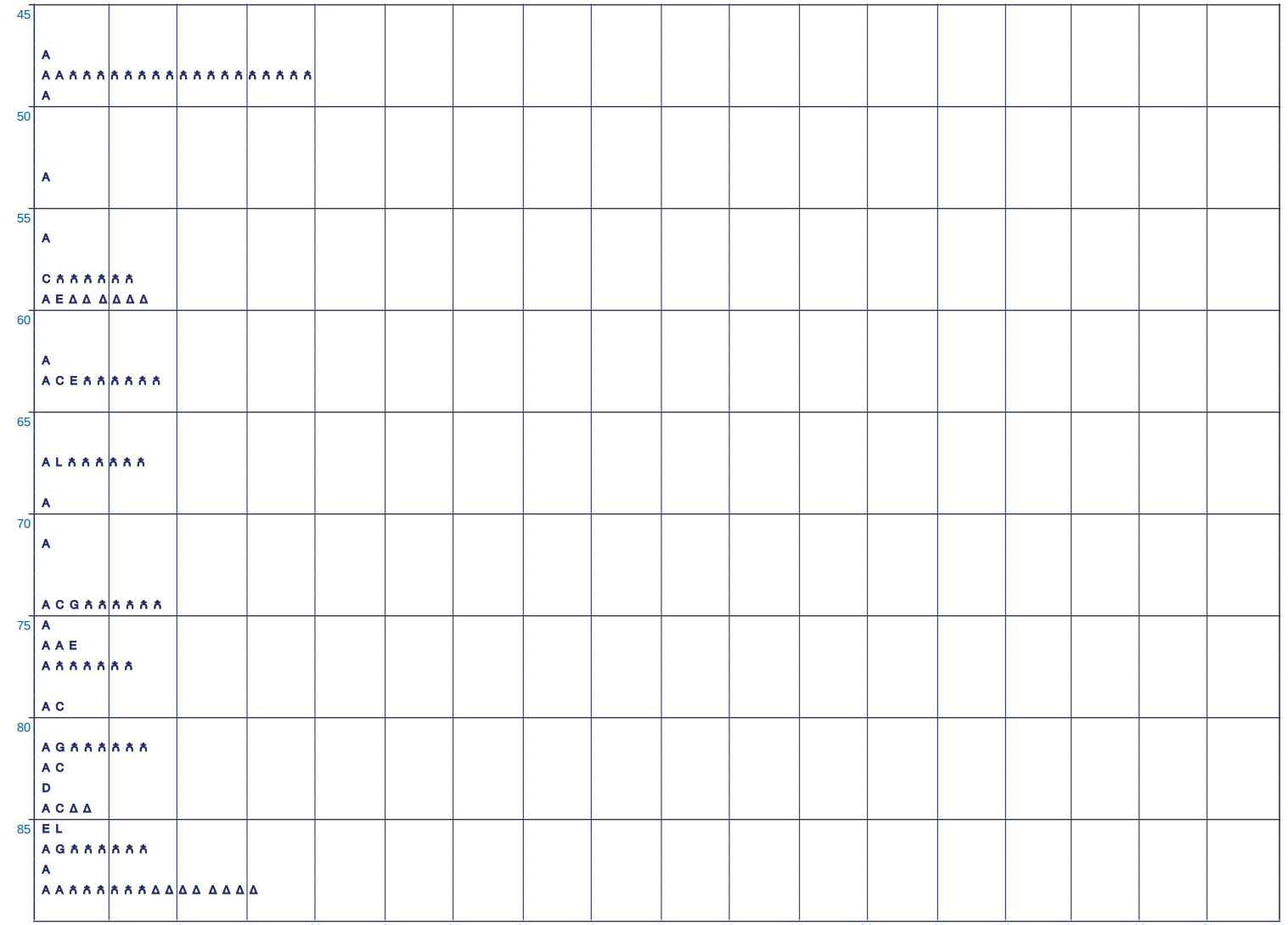

SALDOS CAUSAS KILÓMETRO

CLAVE	CLASIFICACIÓN DEL ACCIDENTE
A	SALIDA DEL CAMINO
B	VOLCADURA
C	CHOQUE POR ALCANCE
D	CHOQUE LATERAL
E	CHOQUE CONTRA OBJETO FIJO
F	CHOQUE FRONTAL
G	COLISIÓN CON MOTOCICLETA
H	ATROPELLAMIENTO
J	COLISIÓN CON BICICLETA
K	COLISIÓN SIN ESPECIFICAR
L	COLISIÓN CONTRA VEHÍCULO
M	CHOQUE CONTRA SEMOVIENTE
N	RELATIVO A LA CARGA
O	OTROS

- COLISIÓN CONTRA JINETE
- CAIDA DE PASAJERO
- INCENDIO
- CHOQUE CONTRA OTROS OBJETOS
- DESPRENDIMIENTO DE EJE/NEUMÁTICO
- SIN DATO

ACCIDENTES EQUIVALENTES

⛹ UN MUERTO = 6 ACCIDENTES

Δ UN HERIDO = 2 ACCIDENTES

ACCIDENTES POR KILÓMETRO

2018

VERACRUZ

CARRETERA Y TRAMO: La Tinaja - Cosoleacaque (Cuota) E.A. (Córdoba - Veracruz) - E.A. (Sayula - Cosoleacaque) INICIA EN KM: 0+000 FINALIZA EN KM: 188+000

ACCIDENTES	MUERTOS	HERIDOS	DAÑOS	MATERIALES
4	0	7	245,000	
1	0	0	20,000	
2	0	1	130,000	
1	0	0	50,000	
1	0	0	555,000	
2	0	0	180,000	
1	0	0	150,000	
1	0	1	80,000	
3	0	0	180,000	
2	0	0	140,000	
2	1	0	120,000	
1	0	1	50,000	
1	0	0	40,000	
3	0	0	115,000	
2	1	2	100,000	
1	0	0	120,000	
1	0	0	15,000	
1	0	0	115,000	
2	0	0	70,000	
1	0	1	620,000	
1	0	2	50,000	
2	0	0	220,000	
3	1	2	915,000	
3	3	9	240,000	
1	0	0	150,000	
2	0	0	140,000	
1	0	0	100,000	
1	0	1	150,000	

CONDUCTOR	VEHÍCULO	CAMINO	GANADO	A. NATURAL
4	0	2	0	1
1	0	0	0	0
1	0	1	0	1
0	1	0	0	0
1	0	0	0	0
1	0	0	0	0
0	0	0	0	0
1	0	0	0	1
3	0	0	0	0
2	0	0	0	0
1	1	3	0	1
1	0	0	0	0
0	0	0	0	0
2	0	0	0	0
2	0	0	0	0
0	1	0	0	0
1	0	0	0	0
2	0	2	0	1
1	0	0	0	1
0	1	0	0	0
2	0	0	0	0
3	0	0	0	0
1	2	0	0	0
1	0	0	0	0
2	0	0	0	0
0	0	0	0	0
1	0	1	0	0

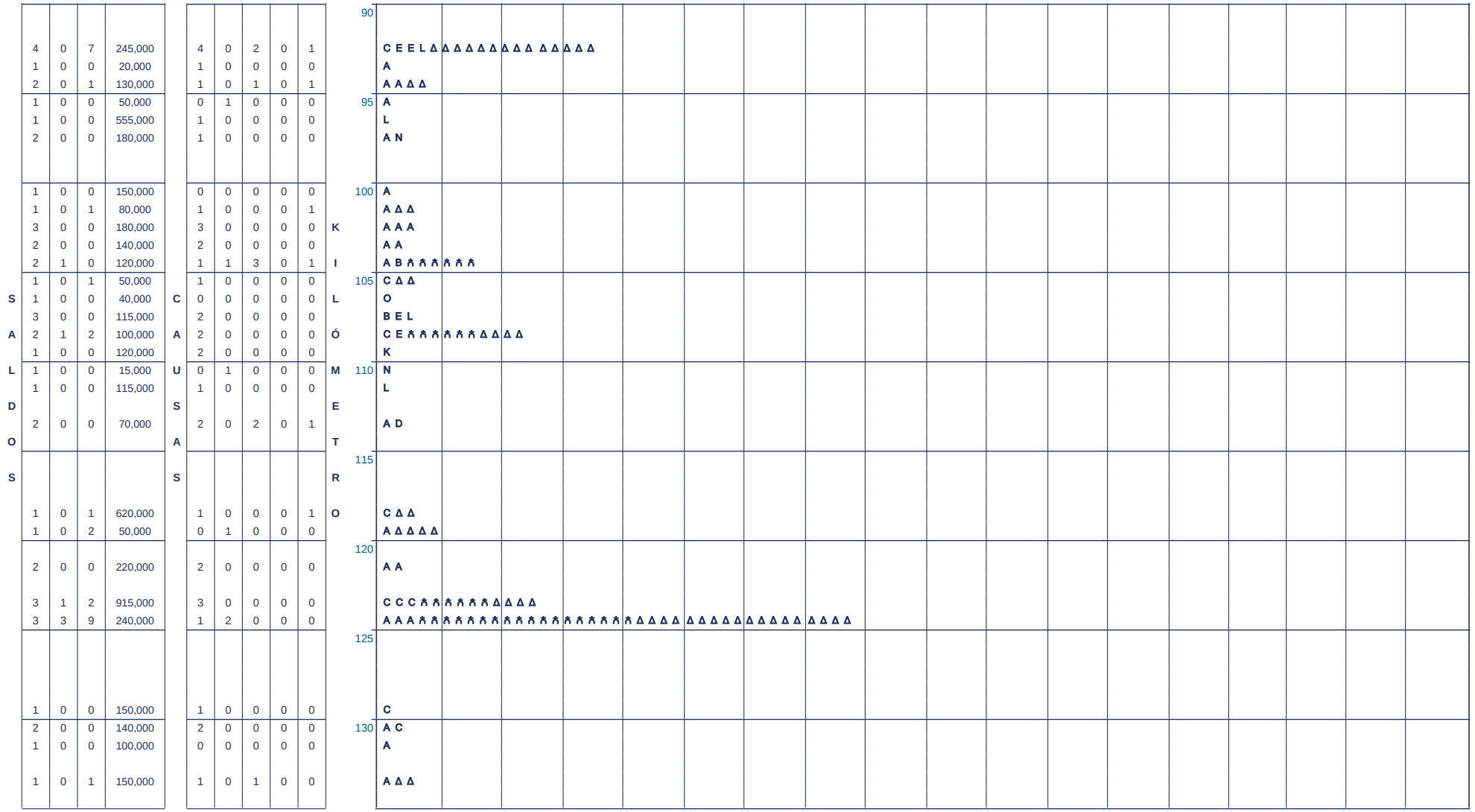

CLAVE	CLASIFICACIÓN DEL ACCIDENTE	CLAVE	CLASIFICACIÓN DEL ACCIDENTE
A	SALIDA DEL CAMINO	J	COLISIÓN CON BICICLETA
B	VOLCADURA	K	COLISIÓN SIN ESPECIFICAR
C	CHOQUE POR ALCANCE	L	COLISIÓN CONTRA VEHÍCULO
D	CHOQUE LATERAL	M	CHOQUE CONTRA SEMOVIENTE
E	CHOQUE CONTRA OBJETO FIJO	N	RELATIVO A LA CARGA
F	CHOQUE FRONTAL	O	OTROS
G	COLISIÓN CON MOTOCICLETA		- COLISIÓN CONTRA JINETE - CHOQUE CONTRA OTROS OBJETOS - CAIDA DE PASAJERO - DESPRENDIMIENTO DE EJE/NEUMÁTICO - INCENDIO - SIN DATO
H	ATROPELLAMIENTO		

ACCIDENTES EQUIVALENTES

♿	UN MUERTO = 6 ACCIDENTES
Δ	UN HERIDO = 2 ACCIDENTES

ACCIDENTES POR KILÓMETRO

2018

VERACRUZ

CARRETERA Y TRAMO: La Tinaja - Cosoleacaque (Cuota) E.A. (Córdoba - Veracruz) - E.A. (Sayula - Cosoleacaque) INICIA EN KM: 0+000 FINALIZA EN KM: 188+000

ACCIDENTES	MUERTOS	HERIDOS	DAÑOS	MATERIALES	CONDUCTOR	VEHÍCULO	CAMINO	GANADO	A. NATURAL
1	0	0	40,000		1	0	0	0	0
2	2	2	90,000		1	0	0	1	0
2	1	2	78,000		2	0	2	0	1
1	0	0	30,000		1	0	0	0	0
1	0	0	50,000		1	0	0	0	0
1	0	5	150,000		1	0	0		
1	0	0	300,000		1	1	0	0	0
1	0	0	100,000		1	0	0	0	0
2	0	2	1,200,000		2	0	1	0	1
1	0	0	10,000		2	0	2	0	1
1	1	0	80,000		1	0	0	0	0
3	1	2	550,000		3	0	0	0	0

SALDOS CAUSAS

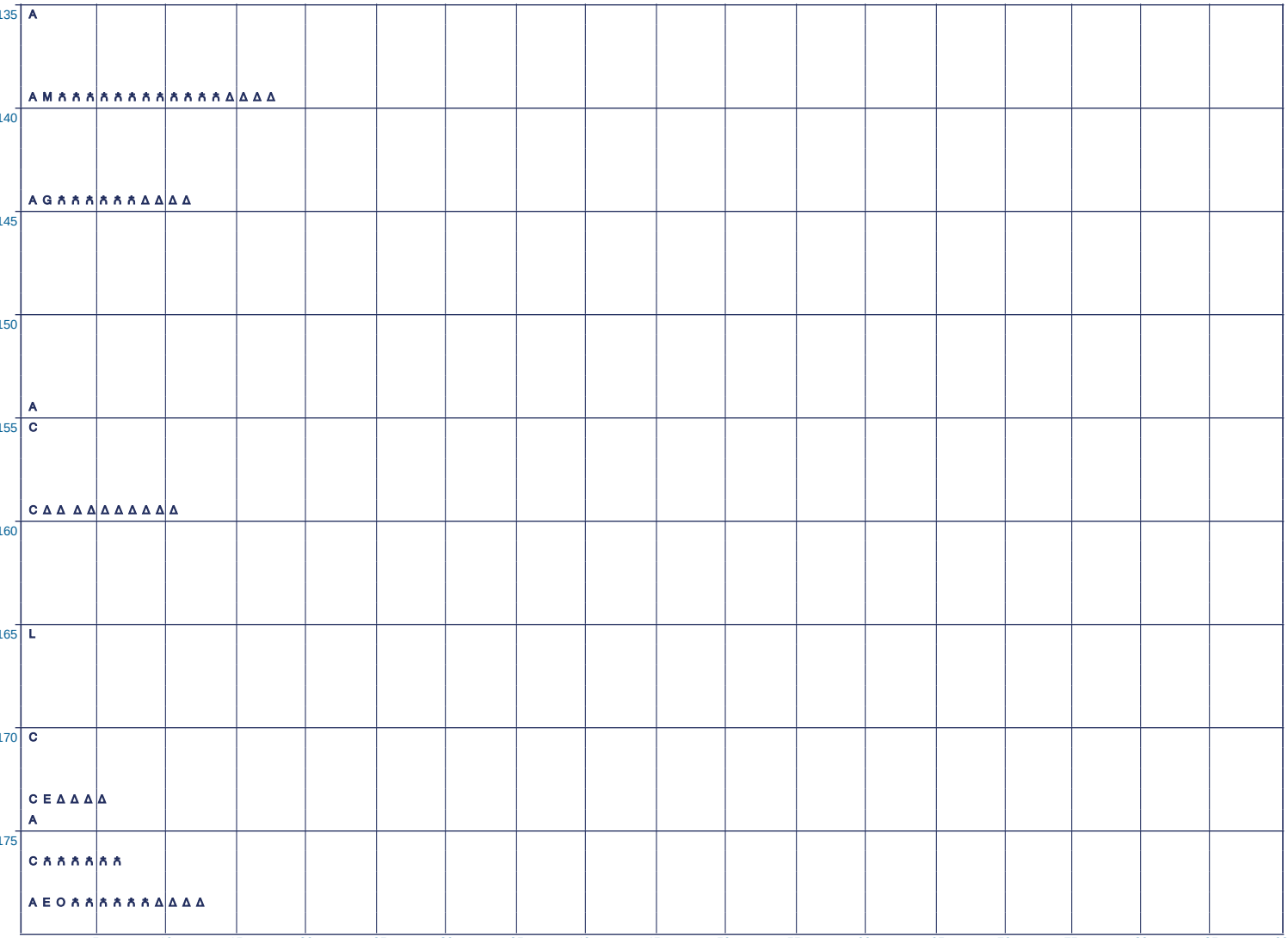

CLAVE	CLASIFICACIÓN DEL ACCIDENTE	CLAVE	CLASIFICACIÓN DEL ACCIDENTE
A	SALIDA DEL CAMINO	J	COLISIÓN CON BICICLETA
B	VOLCADURA	K	COLISIÓN SIN ESPECIFICAR
C	CHOQUE POR ALCANCE	L	COLISIÓN CONTRA VEHÍCULO
D	CHOQUE LATERAL	M	CHOQUE CONTRA SEMOVIENTE
E	CHOQUE CONTRA OBJETO FIJO	N	RELATIVO A LA CARGA
F	CHOQUE FRONTAL	O	OTROS
G	COLISIÓN CON MOTOCICLETA		- COLISIÓN CONTRA JINETE - CHOQUE CONTRA OTROS OBJETOS
H	ATROPELLAMIENTO		- CAIDA DE PASAJERO - DESPRENDIMIENTO DE EJE/NEUMÁTICO
			- INCENDIO - SIN DATO

ACCIDENTES EQUIVALENTES

🚶	UN MUERTO = 6 ACCIDENTES
Δ	UN HERIDO = 2 ACCIDENTES

ACCIDENTES POR KILÓMETRO

2018

VERACRUZ

CARRETERA Y TRAMO: La Tinaja - Cosoleacaque (Cuota) E.A. (Córdoba - Veracruz) - E.A. (Sayula - Cosoleacaque) INICIA EN KM: 0+000 FINALIZA EN KM: 188+000

ACCIDENTES	MUERTOS	HERIDOS	DAÑOS	MATERIALES	CONDUCTOR	VEHÍCULO	CAMINO	GANADO	A. NATURAL	KILÓMETRO
1	0	0	65,000		1	0	0	0	1	180
2	0	7	135,000		2	0	2	0	1	
1	0	1	50,000		0	1	0	0	0	
1	0	0	100,000		0	1	0	0	0	185
1	0	1	200,000		0	0	0	0	0	
1	0	2	80,000		0	1	0	0	0	
										190
										195
										200
										205
										210
										215
										220

SALDOS

CAUSAS

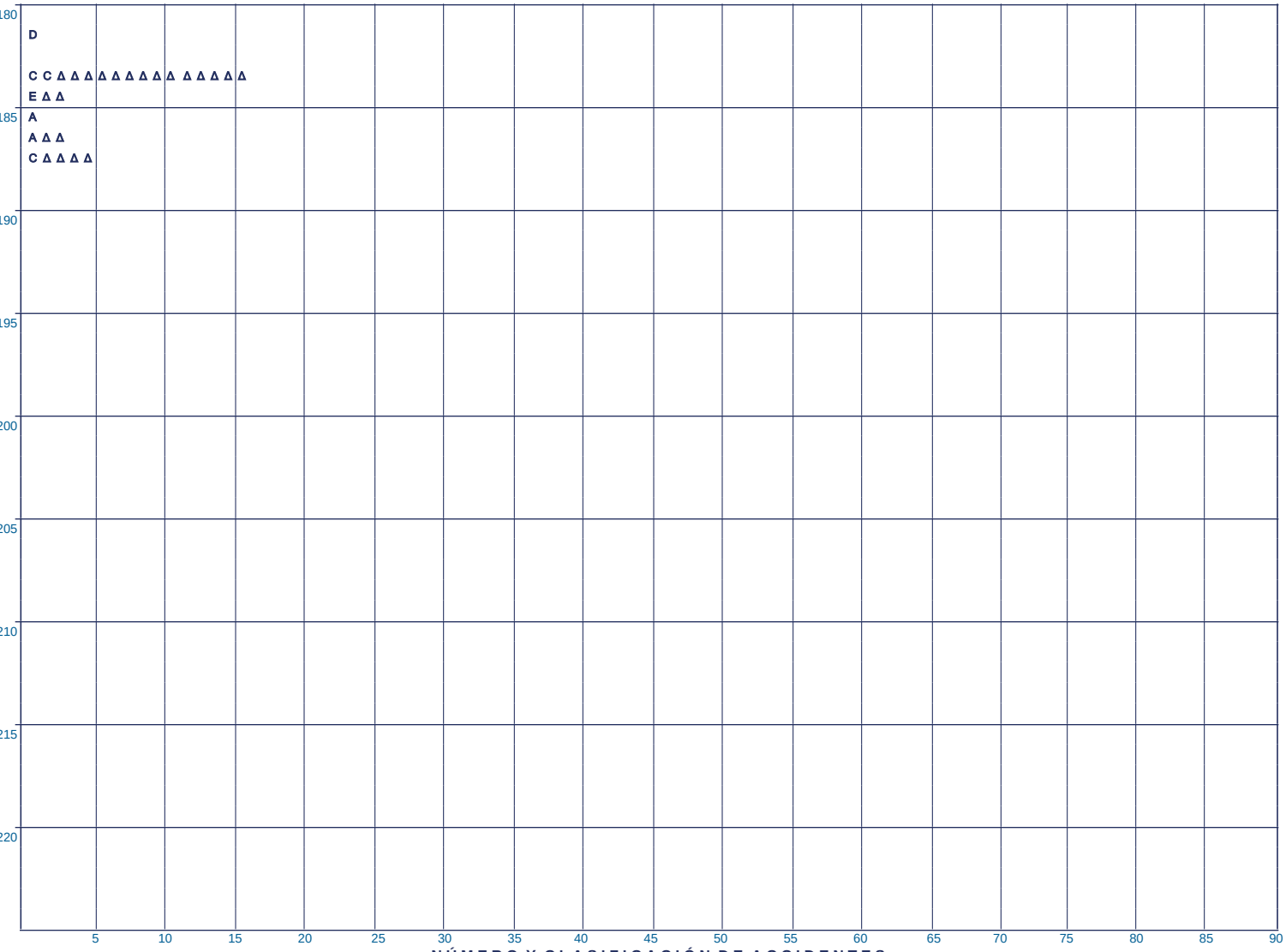

NÚMERO Y CLASIFICACIÓN DE ACCIDENTES

CLAVE	CLASIFICACIÓN DEL ACCIDENTE	CLAVE	CLASIFICACIÓN DEL ACCIDENTE
A	SALIDA DEL CAMINO	J	COLISIÓN CON BICICLETA
B	VOLCADURA	K	COLISIÓN SIN ESPECIFICAR
C	CHOQUE POR ALCANCE	L	COLISIÓN CONTRA VEHÍCULO
D	CHOQUE LATERAL	M	CHOQUE CONTRA SEMOVIENTE
E	CHOQUE CONTRA OBJETO FIJO	N	RELATIVO A LA CARGA
F	CHOQUE FRONTAL	O	OTROS
G	COLISIÓN CON MOTOCICLETA		- COLISIÓN CONTRA JINETE - CHOQUE CONTRA OTROS OBJETOS
H	ATROPELLAMIENTO		- CAIDA DE PASAJERO - DESPRENDIMIENTO DE EJE/NEUMÁTICO
			- INCENDIO - SIN DATO

ACCIDENTES EQUIVALENTES

♱	UN MUERTO = 6 ACCIDENTES
Δ	UN HERIDO = 2 ACCIDENTES

ACCIDENTES POR KILÓMETRO

2018

VERACRUZ

CARRETERA Y TRAMO: La Tinaja - Santa Cruz INICIA EN KM: 0+000 FINALIZA EN KM: 79+000

	ACCIDENTES	MUERTOS	HERIDOS	DAÑOS MATERIALES		CONDUCTOR	VEHÍCULO	CAMINO	GANADO	A. NATURAL
SALDOS	2	0	0	100,000	CAUSAS	1	0	0	0	0
	1	0	0	65,000		2	0	0	0	0
	2	1	3	65,000		2	0	0	0	0
	2	0	1	801,000		1	0	0	0	0
	2	3	3	95,000		2	0	0	0	0
	1	0	1	1,500		0	1	0	0	0
	1	0	0	55,000		2	0	0	0	0
	2	0	0	125,000		2	1	0	0	0
	1	1	0	70,000		1	0	0	0	0
	1	0	1	30,000		1	0	1	0	1
	2	1	3	90,000		2	0	0	0	0
	1	0	0	150,000		1	0	1	0	1
	3	0	2	265,000		3	0	0	0	0
	1	0	3	50,000		1	0	0	0	0
	2	0	2	22,000		3	0	0	0	0
	1	0	0	22,000		1	0	0	0	0
	1	0	0	11,000		1	0	0	0	0
	1	0	0	160,000		1	0	0	0	0
	1	1	2	140,000		1	0	0	0	0
	2	0	2	705,000		2	0	2	0	0
	1	0	0	45,000		1	0	1	0	0
	2	0	0	290,000		2	0	1	0	0
	1	0	0	560,000		1	0	0	0	0
	1	1	0	34,500		1	0	0	0	0

KILÓMETRO

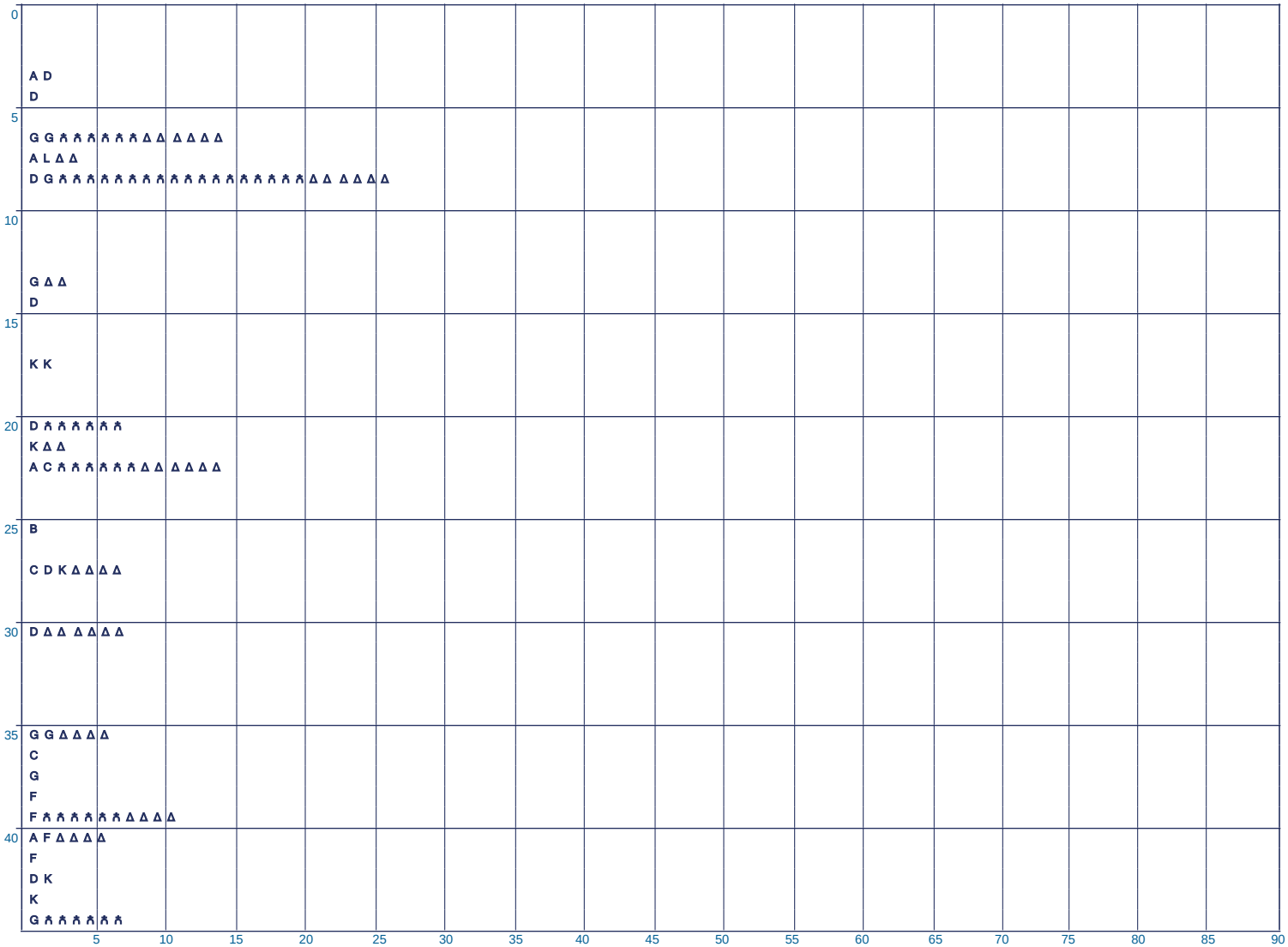

NÚMERO Y CLASIFICACIÓN DE ACCIDENTES

CLAVE	CLASIFICACIÓN DEL ACCIDENTE	CLAVE	CLASIFICACIÓN DEL ACCIDENTE
A	SALIDA DEL CAMINO	J	COLISIÓN CON BICICLETA
B	VOLCADURA	K	COLISIÓN SIN ESPECIFICAR
C	CHOQUE POR ALCANCE	L	COLISIÓN CONTRA VEHÍCULO
D	CHOQUE LATERAL	M	CHOQUE CONTRA SEMOVIENTE
E	CHOQUE CONTRA OBJETO FIJO	N	RELATIVO A LA CARGA
F	CHOQUE FRONTAL	O	OTROS
G	COLISIÓN CON MOTOCICLETA		- COLISIÓN CONTRA JINETE - CHOQUE CONTRA OTROS OBJETOS
H	ATROPELLAMIENTO		- CAIDA DE PASAJERO - DESPRENDIMIENTO DE EJE/NEUMÁTICO
			- INCENDIO - SIN DATO

ACCIDENTES EQUIVALENTES

♣	UN MUERTO = 6 ACCIDENTES
Δ	UN HERIDO = 2 ACCIDENTES

ACCIDENTES POR KILÓMETRO

2018

VERACRUZ

CARRETERA Y TRAMO: La Tinaja - Santa Cruz INICIA EN KM: 0+000 FINALIZA EN KM: 79+000

ACCIDENTES	MUERTOS	HERIDOS	DAÑOS	MATERIALES	CONDUCTOR	VEHÍCULO	CAMINO	GANADO	A. NATURAL
1	0	0	100,000		1	0	1	0	0
1	0	1	10,000		0	0	0	0	0
1	0	1	100,000		1	0	0	0	0
2	0	1	140,000		2	0	1	0	0
2	0	0	1,100,000		2	0	0	0	0
1	0	0	250,000		1	0	1	0	0
1	0	0	50,000		0	0	1	0	0
1	0	2	70,000		1	0	0	0	0
1	0	0	90,000		1	0	1	0	1
1	0	0	26,000		1	0	0	0	0
1	0	1	160,000		1	0	0	0	0
2	0	0	62,000		1	0	0	0	0
1	1	0	80,000		2	0	0	0	0
1	0	3	70,000		1	0	0	0	0
1	0	3	120,000		1	0	0	0	0
1	0	3	50,000		1	0	1	0	0
1	0	0	25,000		1	0	1	0	0
1	0	0	100,000		0	0	1	0	0
1	0	1	5,000		0	0	1	0	0
1	0	0	7,500		0	1	0	0	0
1	0	0	25,000		1	0	1	0	0
2	0	3	33,000		2	0	0	0	0
2	1	1	43,000		2	0	0	0	0
1	0	0	150,000		1	0	0	0	0

SALDOS CAUSAS KILÓMETRO



NÚMERO Y CLASIFICACIÓN DE ACCIDENTES

CLAVE	CLASIFICACIÓN DEL ACCIDENTE
A	SALIDA DEL CAMINO
B	VOLCADURA
C	CHOQUE POR ALCANCE
D	CHOQUE LATERAL
E	CHOQUE CONTRA OBJETO FIJO
F	CHOQUE FRONTAL
G	COLISIÓN CON MOTOCICLETA
H	ATROPELLAMIENTO

CLAVE	CLASIFICACIÓN DEL ACCIDENTE
J	COLISIÓN CON BICICLETA
K	COLISIÓN SIN ESPECIFICAR
L	COLISIÓN CONTRA VEHÍCULO
M	CHOQUE CONTRA SEMOVIENTE
N	RELATIVO A LA CARGA
O	OTROS

- COLISIÓN CONTRA JINETE
- CAIDA DE PASAJERO
- INCENDIO
- CHOQUE CONTRA OTROS OBJETOS
- DESPRENDIMIENTO DE EJE/NEUMÁTICO
- SIN DATO

ACCIDENTES EQUIVALENTES

🚶	UN MUERTO = 6 ACCIDENTES
Δ	UN HERIDO = 2 ACCIDENTES

ACCIDENTES POR KILÓMETRO

2018

VERACRUZ

CARRETERA Y TRAMO: Las Choapas - Ocozocoautla (Cuota) T. C. (Coatzacoalcos - Villahermosa) - Lim. Edos. Ver./Tab. INICIA EN KM: 0+000 FINALIZA EN KM: 96+680

ACCIDENTES	MUERTOS	HERIDOS	DAÑOS	MATERIALES
1	0	1	5,000	
1	0	1	25,000	
1	0	0	0	
2	1	4	64,000	
1	0	0	1,500,000	
1	0	0	60,000	
1	0	0	70,000	

CONDUCTOR	VEHÍCULO	CAMINO	GANADO	A. NATURAL
0	0	1	0	0
1	0	0	0	0
0	1	0	0	0
2	0	1	0	0
1	0	0	0	0
1	0	0	0	0
0	1	0	0	0

SALDOS

CAUSAS

KILÓMETRO

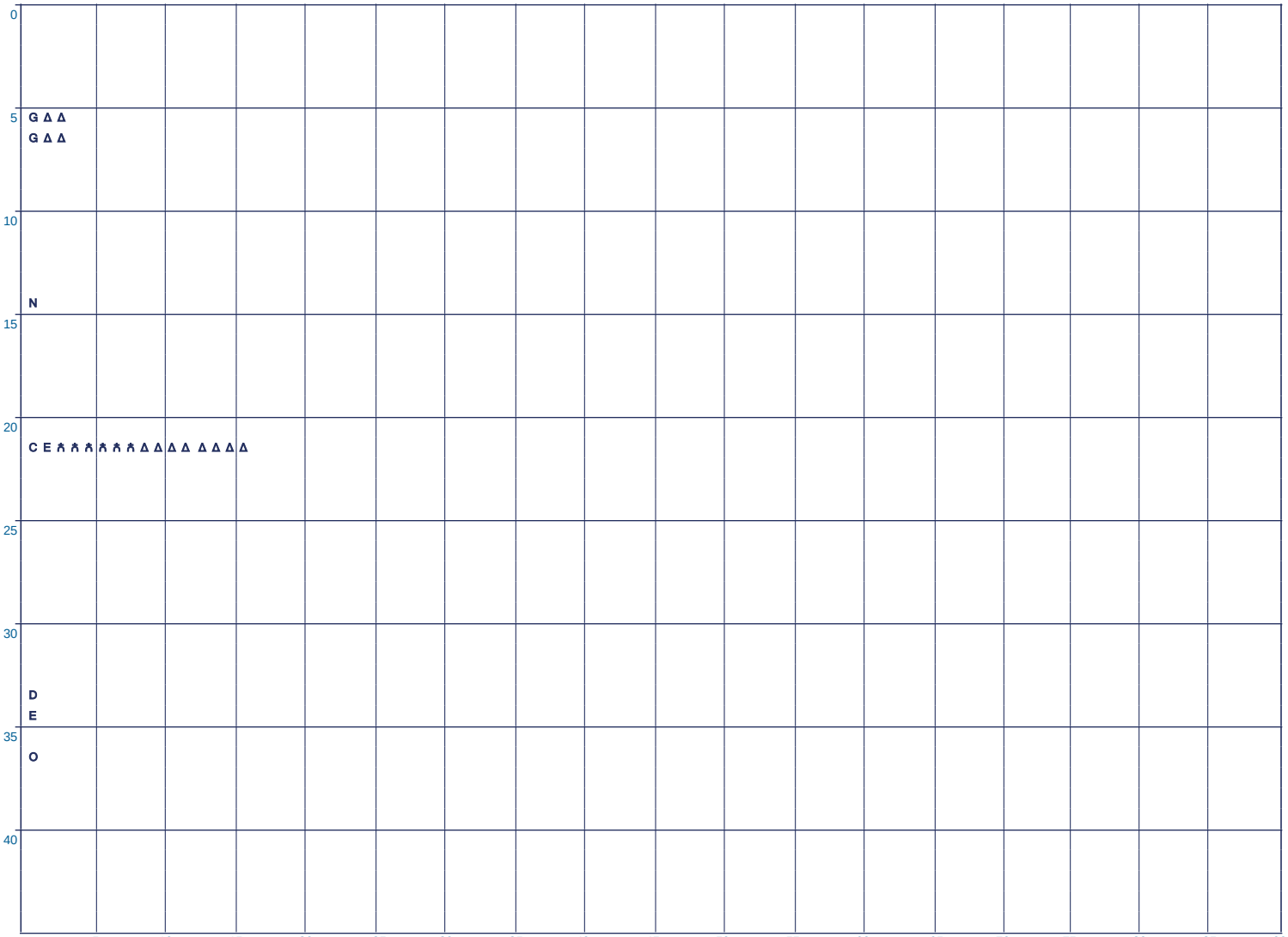

CLAVE	CLASIFICACIÓN DEL ACCIDENTE
A	SALIDA DEL CAMINO
B	VOLCADURA
C	CHOQUE POR ALCANCE
D	CHOQUE LATERAL
E	CHOQUE CONTRA OBJETO FIJO
F	CHOQUE FRONTAL
G	COLISIÓN CON MOTOCICLETA
H	ATROPELLAMIENTO

CLAVE	CLASIFICACIÓN DEL ACCIDENTE
J	COLISIÓN CON BICICLETA
K	COLISIÓN SIN ESPECIFICAR
L	COLISIÓN CONTRA VEHÍCULO
M	CHOQUE CONTRA SEMOVIENTE
N	RELATIVO A LA CARGA
O	OTROS

- COLISIÓN CONTRA JINETE
- CAIDA DE PASAJERO
- INCENDIO
- CHOQUE CONTRA OTROS OBJETOS
- DESPRENDIMIENTO DE EJE/NEUMÁTICO
- SIN DATO

ACCIDENTES EQUIVALENTES

- UN MUERTO = 6 ACCIDENTES
- Δ UN HERIDO = 2 ACCIDENTES

ACCIDENTES POR KILÓMETRO

2018

VERACRUZ

CARRETERA Y TRAMO: Las Choapas - Ocozocoautla (Cuota) T. C. (Coatzacoalcos - Villahermosa) - Lim. Edos. Ver./Tab. INICIA EN KM: 0+000 FINALIZA EN KM: 96+680

ACCIDENTES	MUERTOS	HERIDOS	DAÑOS	MATERIALES	CONDUCTOR	VEHÍCULO	CAMINO	GANADO	A. NATURAL	KILÓMETRO
1	0	0	30,000		1	0	0	0	0	E
1	0	0	30,000		1	0	0	0	0	E
1	0	0	80,000		0	0	2	0	1	A
1	2	1	100,000		1	0	0	0	0	F ⛹⛹⛹⛹⛹⛹⛹⛹⛹⛹⛹Δ Δ
1	0	0	8,000		1	0	0	0	0	C
1	0	0	100,000		0	0	1	0	0	O
2	2	0	40,000		2	0	0	0	1	G G ⛹⛹⛹⛹⛹⛹⛹⛹⛹⛹
2	0	0	330,000		2	0	0	0	0	E K
1	0	1	40,000		1	0	0	0	0	C Δ Δ
1	0	0	100,000		0	0	0	0	0	E
2	1	0	90,000		1	0	1	0	1	E E ⛹⛹⛹⛹⛹⛹
1	0	0	40,000		0	0	0	0	0	E
1	0	0	60,000		0	0	0	0	0	A

5 10 15 20 25 30 35 40 45 50 55 60 65 70 75 80 85 90

NÚMERO Y CLASIFICACIÓN DE ACCIDENTES

CLAVE	CLASIFICACIÓN DEL ACCIDENTE
A	SALIDA DEL CAMINO
B	VOLCADURA
C	CHOQUE POR ALCANCE
D	CHOQUE LATERAL
E	CHOQUE CONTRA OBJETO FIJO
F	CHOQUE FRONTAL
G	COLISIÓN CON MOTOCICLETA
H	ATROPELLAMIENTO

CLAVE	CLASIFICACIÓN DEL ACCIDENTE
J	COLISIÓN CON BICICLETA
K	COLISIÓN SIN ESPECIFICAR
L	COLISIÓN CONTRA VEHÍCULO
M	CHOQUE CONTRA SEMOVIENTE
N	RELATIVO A LA CARGA
O	OTROS

- COLISIÓN CONTRA JINETE
- CAIDA DE PASAJERO
- INCENDIO
- CHOQUE CONTRA OTROS OBJETOS
- DESPRENDIMIENTO DE EJE/NEUMÁTICO
- SIN DATO

ACCIDENTES EQUIVALENTES

⛹	UN MUERTO = 6 ACCIDENTES
Δ	UN HERIDO = 2 ACCIDENTES

ACCIDENTES POR KILÓMETRO

2018

VERACRUZ

CARRETERA Y TRAMO: Las Choapas - Ocozocoautla (Cuota) T. C. (Coatzacoalcos - Villahermosa) - Lim. Edos. Ver./Tab. **INICIA EN KM: 0+000** **FINALIZA EN KM: 96+680**

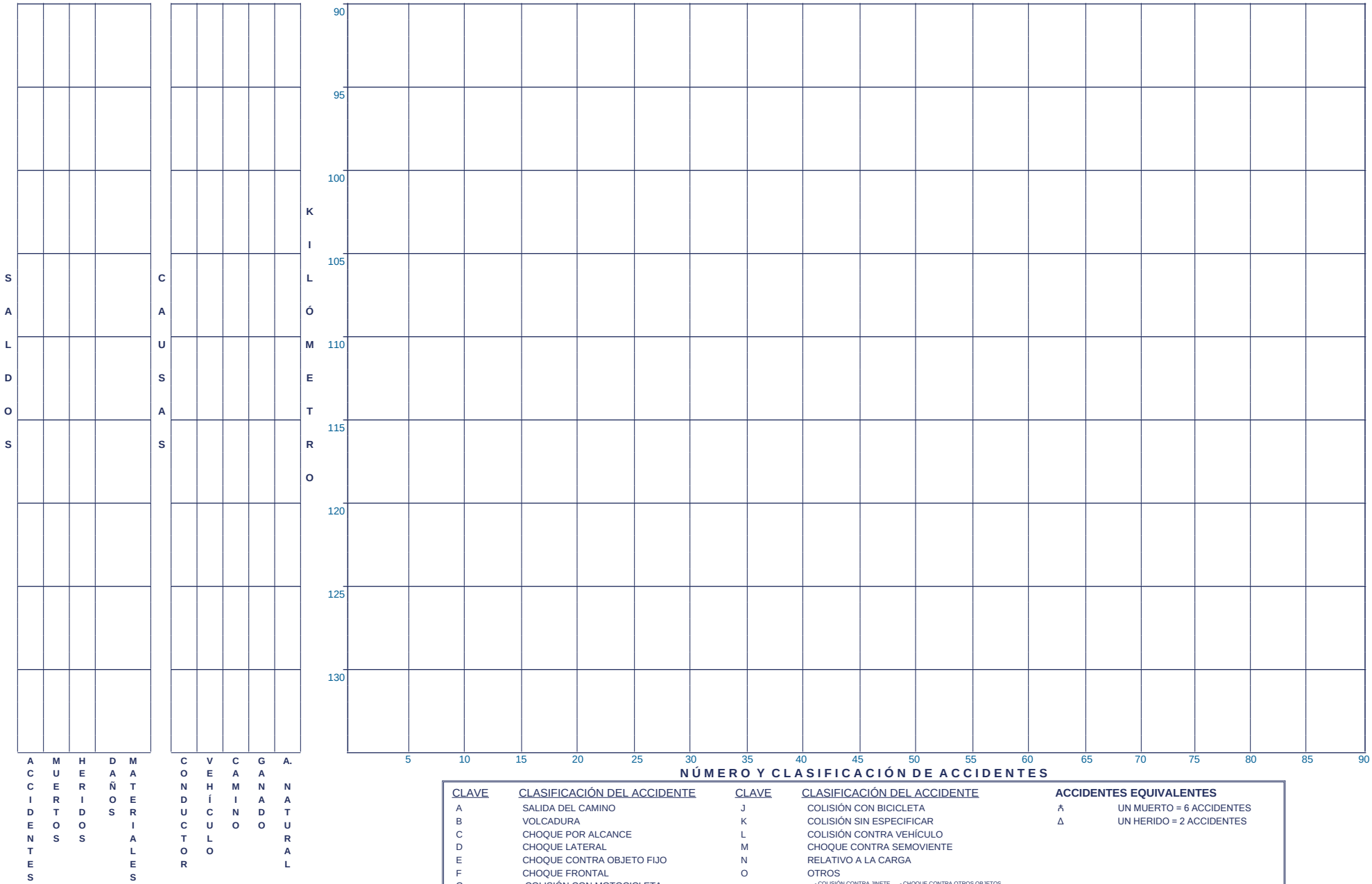

CLAVE	CLASIFICACIÓN DEL ACCIDENTE	CLAVE	CLASIFICACIÓN DEL ACCIDENTE
A	SALIDA DEL CAMINO	J	COLISIÓN CON BICICLETA
B	VOLCADURA	K	COLISIÓN SIN ESPECIFICAR
C	CHOQUE POR ALCANCE	L	COLISIÓN CONTRA VEHÍCULO
D	CHOQUE LATERAL	M	CHOQUE CONTRA SEMOVIENTE
E	CHOQUE CONTRA OBJETO FIJO	N	RELATIVO A LA CARGA
F	CHOQUE FRONTAL	O	OTROS
G	COLISIÓN CON MOTOCICLETA		- COLISIÓN CONTRA JINETE - CHOQUE CONTRA OTROS OBJETOS
H	ATROPELLAMIENTO		- CAIDA DE PASAJERO - DESPRENDIMIENTO DE EJE/NEUMÁTICO
			- INCENDIO - SIN DATO

ACCIDENTES EQUIVALENTES

♱	UN MUERTO = 6 ACCIDENTES
Δ	UN HERIDO = 2 ACCIDENTES

ACCIDENTES POR KILÓMETRO

2018

VERACRUZ

CARRETERA Y TRAMO: Libramiento de Cardel (Cuota) INICIA EN KM: 0+000 FINALIZA EN KM: 2+500

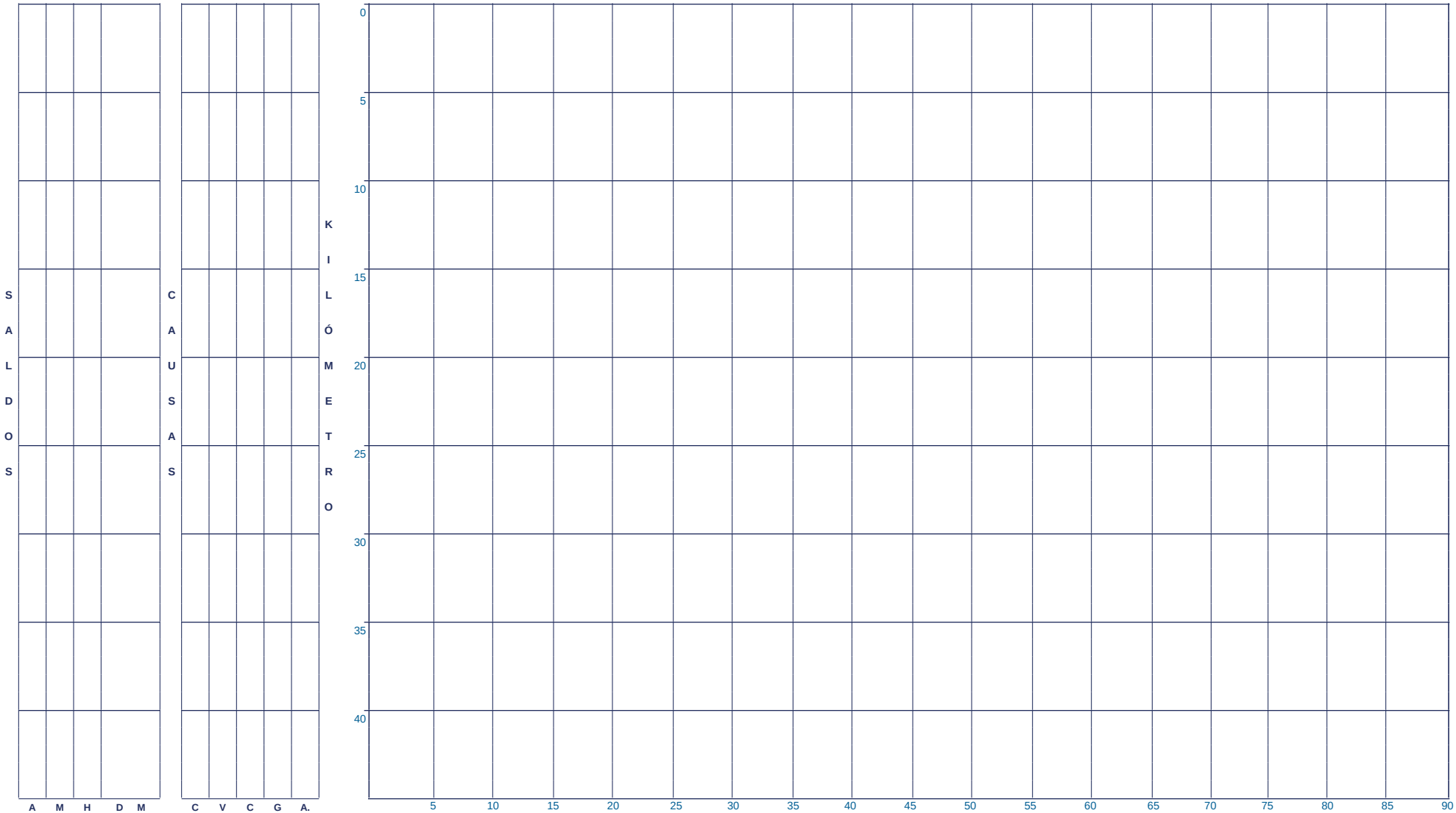

CLAVE	CLASIFICACIÓN DEL ACCIDENTE
A	SALIDA DEL CAMINO
B	VOLCADURA
C	CHOQUE POR ALCANCE
D	CHOQUE LATERAL
E	CHOQUE CONTRA OBJETO FIJO
F	CHOQUE FRONTAL
G	COLISIÓN CON MOTOCICLETA
H	ATROPELLAMIENTO

CLAVE	CLASIFICACIÓN DEL ACCIDENTE
J	COLISIÓN CON BICICLETA
K	COLISIÓN SIN ESPECIFICAR
L	COLISIÓN CONTRA VEHÍCULO
M	CHOQUE CONTRA SEMOVIENTE
N	RELATIVO A LA CARGA
O	OTROS

- COLISIÓN CONTRA JINETE
- CAIDA DE PASAJERO
- INCENDIO
- CHOQUE CONTRA OTROS OBJETOS
- DESPRENDIMIENTO DE EJE/NEUMÁTICO
- SIN DATO

ACCIDENTES EQUIVALENTES

♿	UN MUERTO = 6 ACCIDENTES
Δ	UN HERIDO = 2 ACCIDENTES

ACCIDENTES POR KILÓMETRO

2018

VERACRUZ

CARRETERA Y TRAMO: Libramiento de Cuitláhuac INICIA EN KM: 0+000 FINALIZA EN KM: 3+440

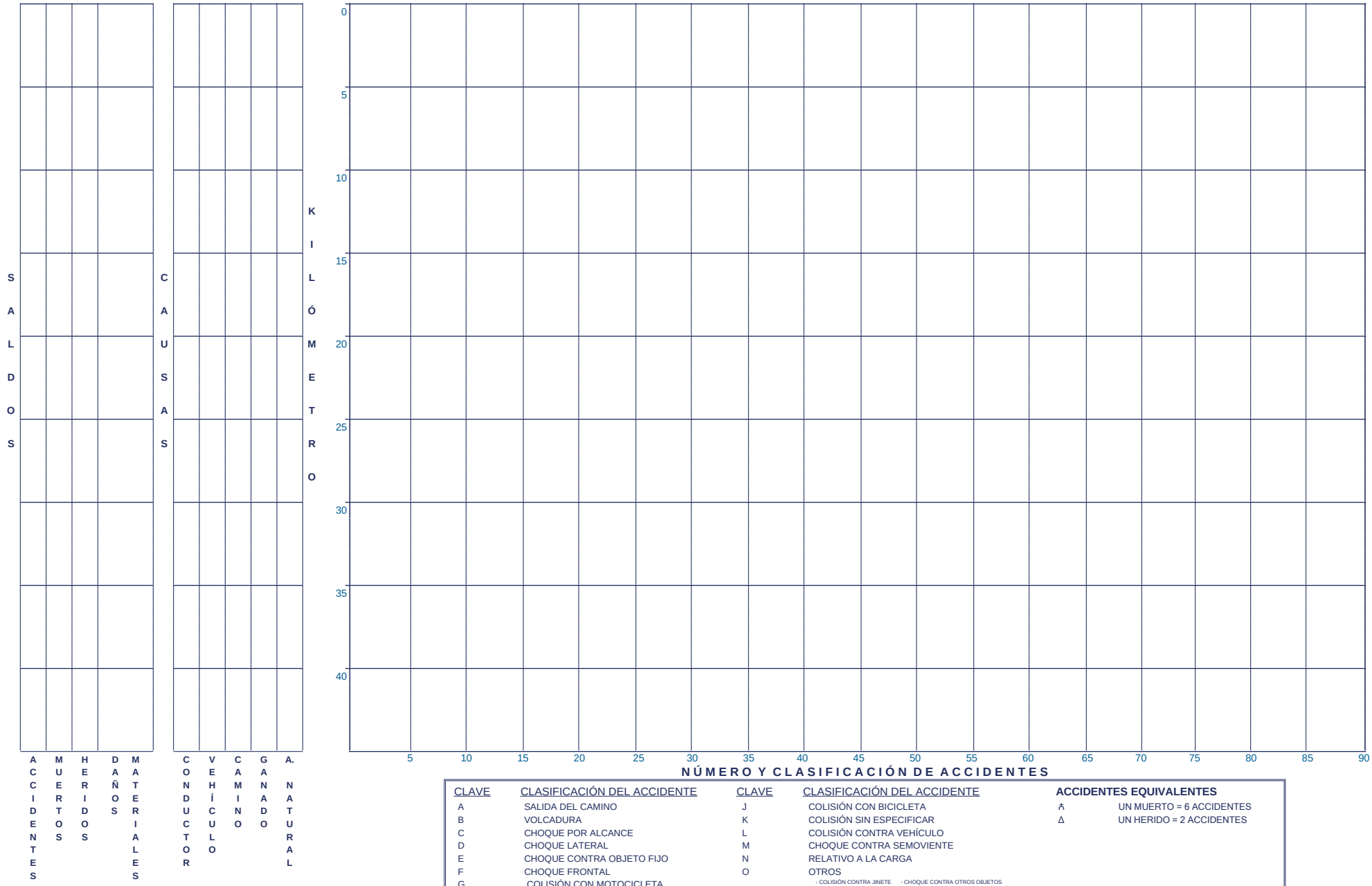

CLAVE	CLASIFICACIÓN DEL ACCIDENTE
A	SALIDA DEL CAMINO
B	VOLCADURA
C	CHOQUE POR ALCANCE
D	CHOQUE LATERAL
E	CHOQUE CONTRA OBJETO FIJO
F	CHOQUE FRONTAL
G	COLISIÓN CON MOTOCICLETA
H	ATROPELLAMIENTO

CLAVE	CLASIFICACIÓN DEL ACCIDENTE
J	COLISIÓN CON BICICLETA
K	COLISIÓN SIN ESPECIFICAR
L	COLISIÓN CONTRA VEHÍCULO
M	CHOQUE CONTRA SEMOVIENTE
N	RELATIVO A LA CARGA
O	OTROS

- COLISIÓN CONTRA JINETE
- CAIDA DE PASAJERO
- INCENDIO
- CHOQUE CONTRA OTROS OBJETOS
- DESPRENDIMIENTO DE EJE/NEUMÁTICO
- SIN DATO

ACCIDENTES EQUIVALENTES

♿	UN MUERTO = 6 ACCIDENTES
Δ	UN HERIDO = 2 ACCIDENTES

ACCIDENTES POR KILÓMETRO

2018

VERACRUZ

CARRETERA Y TRAMO: Libramiento de Perote (Cuota) INICIA EN KM: 93+760 FINALIZA EN KM: 111+580

ACCIDENTES	MUERTOS	HERIDOS	DAÑOS	MATERIALES
1	0	3	200,000	
1	1	0	150,000	

CONDUCTOR	VEHÍCULO	CAMINO	GANADO	A. NATURAL
0	1	0	0	0
1	0	0	0	0

SALDOS

CAUSAS

KILÓMETRO

90
95
100 — C Δ Δ Δ Δ Δ
105 — C 🧍 🧍 🧍 🧍 🧍 🧍
110
115
120
125
130

5 10 15 20 25 30 35 40 45 50 55 60 65 70 75 80 85 90

NÚMERO Y CLASIFICACIÓN DE ACCIDENTES

CLAVE	CLASIFICACIÓN DEL ACCIDENTE	CLAVE	CLASIFICACIÓN DEL ACCIDENTE
A	SALIDA DEL CAMINO	J	COLISIÓN CON BICICLETA
B	VOLCADURA	K	COLISIÓN SIN ESPECIFICAR
C	CHOQUE POR ALCANCE	L	COLISIÓN CONTRA VEHÍCULO
D	CHOQUE LATERAL	M	CHOQUE CONTRA SEMOVIENTE
E	CHOQUE CONTRA OBJETO FIJO	N	RELATIVO A LA CARGA
F	CHOQUE FRONTAL	O	OTROS
G	COLISIÓN CON MOTOCICLETA		- COLISIÓN CONTRA JINETE - CHOQUE CONTRA OTROS OBJETOS
H	ATROPELLAMIENTO		- CAIDA DE PASAJERO - DESPRENDIMIENTO DE EJE/NEUMÁTICO
			- INCENDIO - SIN DATO

ACCIDENTES EQUIVALENTES

🧍	UN MUERTO = 6 ACCIDENTES
Δ	UN HERIDO = 2 ACCIDENTES

ACCIDENTES POR KILÓMETRO

2018

VERACRUZ

CARRETERA Y TRAMO: Libramiento de Plan del Río (Cuota) INICIA EN KM: 22+800 FINALIZA EN KM: 35+100

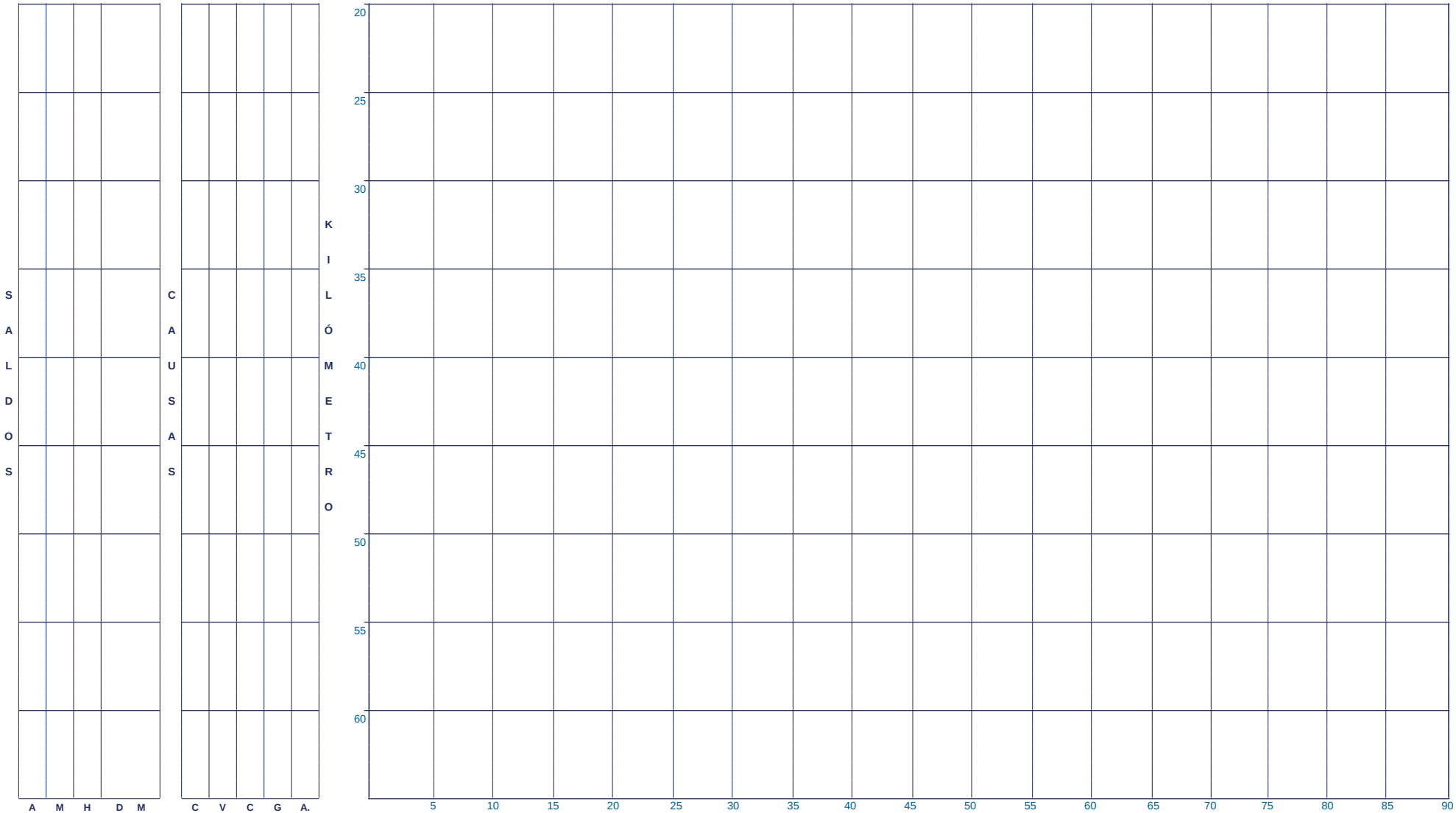

CLAVE	CLASIFICACIÓN DEL ACCIDENTE
A	SALIDA DEL CAMINO
B	VOLCADURA
C	CHOQUE POR ALCANCE
D	CHOQUE LATERAL
E	CHOQUE CONTRA OBJETO FIJO
F	CHOQUE FRONTAL
G	COLISIÓN CON MOTOCICLETA
H	ATROPELLAMIENTO

CLAVE	CLASIFICACIÓN DEL ACCIDENTE
J	COLISIÓN CON BICICLETA
K	COLISIÓN SIN ESPECIFICAR
L	COLISIÓN CONTRA VEHÍCULO
M	CHOQUE CONTRA SEMOVIENTE
N	RELATIVO A LA CARGA
O	OTROS

- COLISIÓN CONTRA JINETE
- CAIDA DE PASAJERO
- INCENDIO
- CHOQUE CONTRA OTROS OBJETOS
- DESPRENDIMIENTO DE EJE/NEUMÁTICO
- SIN DATO

ACCIDENTES EQUIVALENTES

♿	UN MUERTO = 6 ACCIDENTES
Δ	UN HERIDO = 2 ACCIDENTES

ACCIDENTES POR KILÓMETRO

2018

VERACRUZ

CARRETERA Y TRAMO: Libramiento de Xalapa (Cuota) Lim. Edos. Pue./Ver. - Xalapa INICIA EN KM: 0+000 FINALIZA EN KM: 29+500

ACCIDENTES	MUERTOS	HERIDOS	DAÑOS	MATERIALES
1	0	0	80,000	
2	0	0	380,000	
1	0	0	120,000	
1	0	1	100,000	

CONDUCTOR	VEHÍCULO	CAMINO	GANADO	A. NATURAL
1	0	0	0	0
2	0	4	0	4
1	0	0	0	0
1	0	0	0	0

SALDOS — CAUSAS



CLAVE	CLASIFICACIÓN DEL ACCIDENTE
A	SALIDA DEL CAMINO
B	VOLCADURA
C	CHOQUE POR ALCANCE
D	CHOQUE LATERAL
E	CHOQUE CONTRA OBJETO FIJO
F	CHOQUE FRONTAL
G	COLISIÓN CON MOTOCICLETA
H	ATROPELLAMIENTO

CLAVE	CLASIFICACIÓN DEL ACCIDENTE
J	COLISIÓN CON BICICLETA
K	COLISIÓN SIN ESPECIFICAR
L	COLISIÓN CONTRA VEHÍCULO
M	CHOQUE CONTRA SEMOVIENTE
N	RELATIVO A LA CARGA
O	OTROS

- COLISIÓN CONTRA JINETE
- CAIDA DE PASAJERO
- INCENDIO
- CHOQUE CONTRA OTROS OBJETOS
- DESPRENDIMIENTO DE EJE/NEUMÁTICO
- SIN DATO

ACCIDENTES EQUIVALENTES

♿	UN MUERTO = 6 ACCIDENTES
Δ	UN HERIDO = 2 ACCIDENTES

ACCIDENTES POR KILÓMETRO

2018

VERACRUZ

CARRETERA Y TRAMO: Libramiento de Yanga INICIA EN KM: 0+000 FINALIZA EN KM: 2+600

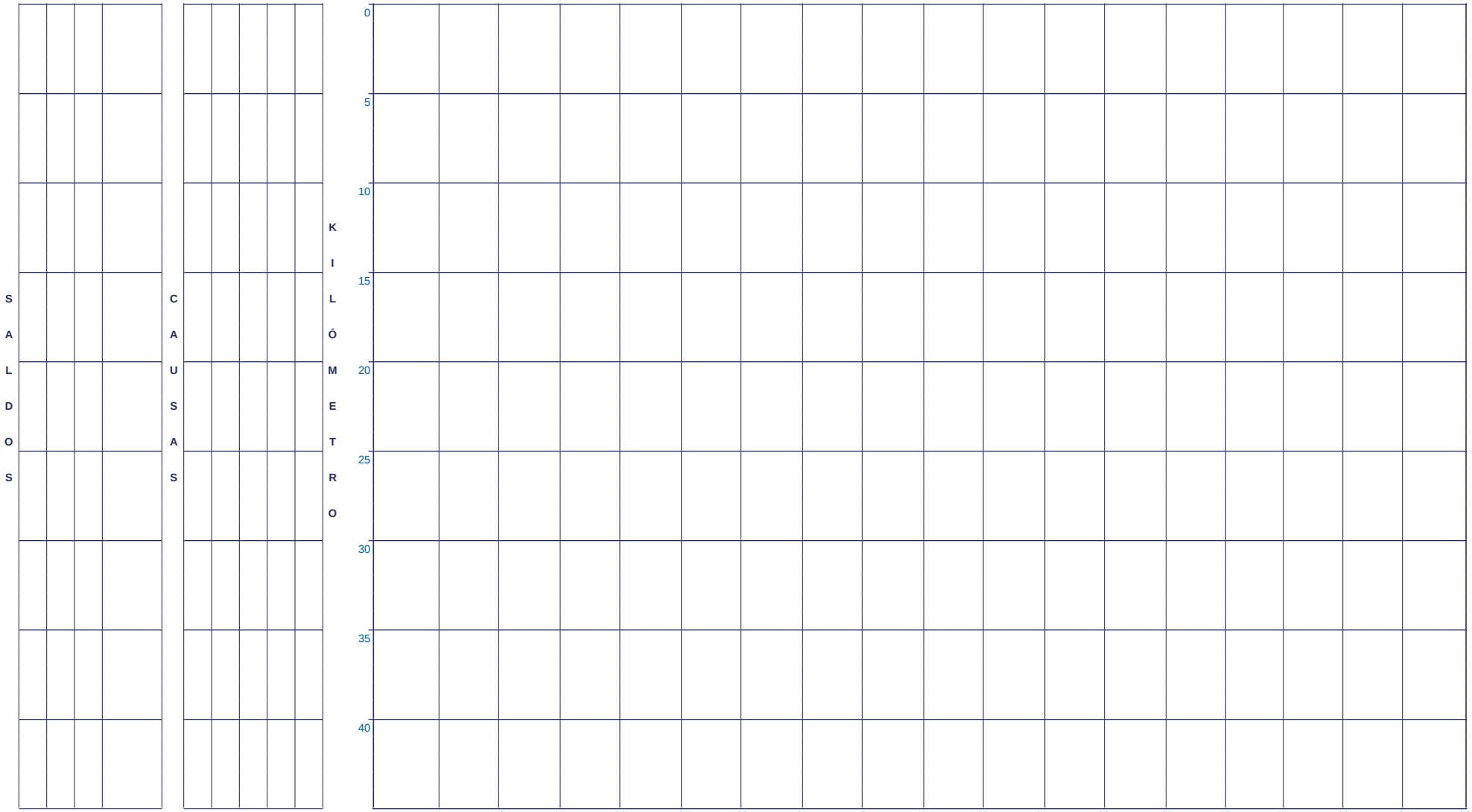

CLAVE	CLASIFICACIÓN DEL ACCIDENTE
A	SALIDA DEL CAMINO
B	VOLCADURA
C	CHOQUE POR ALCANCE
D	CHOQUE LATERAL
E	CHOQUE CONTRA OBJETO FIJO
F	CHOQUE FRONTAL
G	COLISIÓN CON MOTOCICLETA
H	ATROPELLAMIENTO

CLAVE	CLASIFICACIÓN DEL ACCIDENTE
J	COLISIÓN CON BICICLETA
K	COLISIÓN SIN ESPECIFICAR
L	COLISIÓN CONTRA VEHÍCULO
M	CHOQUE CONTRA SEMOVIENTE
N	RELATIVO A LA CARGA
O	OTROS

- COLISIÓN CONTRA JINETE
- CAIDA DE PASAJERO
- INCENDIO
- CHOQUE CONTRA OTROS OBJETOS
- DESPRENDIMIENTO DE EJE/NEUMÁTICO
- SIN DATO

ACCIDENTES EQUIVALENTES

♿	UN MUERTO = 6 ACCIDENTES
Δ	UN HERIDO = 2 ACCIDENTES

ACCIDENTES POR KILÓMETRO

2018

VERACRUZ

CARRETERA Y TRAMO: Libramiento Rinconada INICIA EN KM: 43+000 FINALIZA EN KM: 49+000

SALDOS				CAUSAS					KILÓMETRO
ACCIDENTES	MUERTOS	HERIDOS	DAÑOS	MATERIALES	CONDUCTOR	VEHÍCULO	CAMINO	GANADO	A. NATURAL	
1	0	0	150,000		1	0	0	0	0	45
1	0	1	85,000		1	0	1	0	0	



CLAVE	CLASIFICACIÓN DEL ACCIDENTE
A	SALIDA DEL CAMINO
B	VOLCADURA
C	CHOQUE POR ALCANCE
D	CHOQUE LATERAL
E	CHOQUE CONTRA OBJETO FIJO
F	CHOQUE FRONTAL
G	COLISIÓN CON MOTOCICLETA
H	ATROPELLAMIENTO

CLAVE	CLASIFICACIÓN DEL ACCIDENTE
J	COLISIÓN CON BICICLETA
K	COLISIÓN SIN ESPECIFICAR
L	COLISIÓN CONTRA VEHÍCULO
M	CHOQUE CONTRA SEMOVIENTE
N	RELATIVO A LA CARGA
O	OTROS

- COLISIÓN CONTRA JINETE
- CAIDA DE PASAJERO
- INCENDIO
- CHOQUE CONTRA OTROS OBJETOS
- DESPRENDIMIENTO DE EJE/NEUMÁTICO
- SIN DATO

ACCIDENTES EQUIVALENTES

♿	UN MUERTO = 6 ACCIDENTES
Δ	UN HERIDO = 2 ACCIDENTES

ACCIDENTES POR KILÓMETRO

2018

VERACRUZ

CARRETERA Y TRAMO: Minatitlán - Coatzacoalcos (Vía Cantica) INICIA EN KM: 0+000 FINALIZA EN KM: 29+500

ACCIDENTES	MUERTOS	HERIDOS	DAÑOS	MATERIALES
2	0	5	185,000	
1	0	2	20,000	
1	0	1	70,000	
1	0	0	50,000	
1	0	0	30,000	
2	0	3	120,000	
1	0	1	10,000	

CONDUCTOR	VEHÍCULO	CAMINO	GANADO	A. NATURAL
2	0	0	0	0
1	0	0	0	0
1	0	0	0	0
1	0	0	0	0
1	0	0	0	0
2	0	0	0	0
0	0	0	0	0

SALDOS

CAUSAS

KILÓMETRO

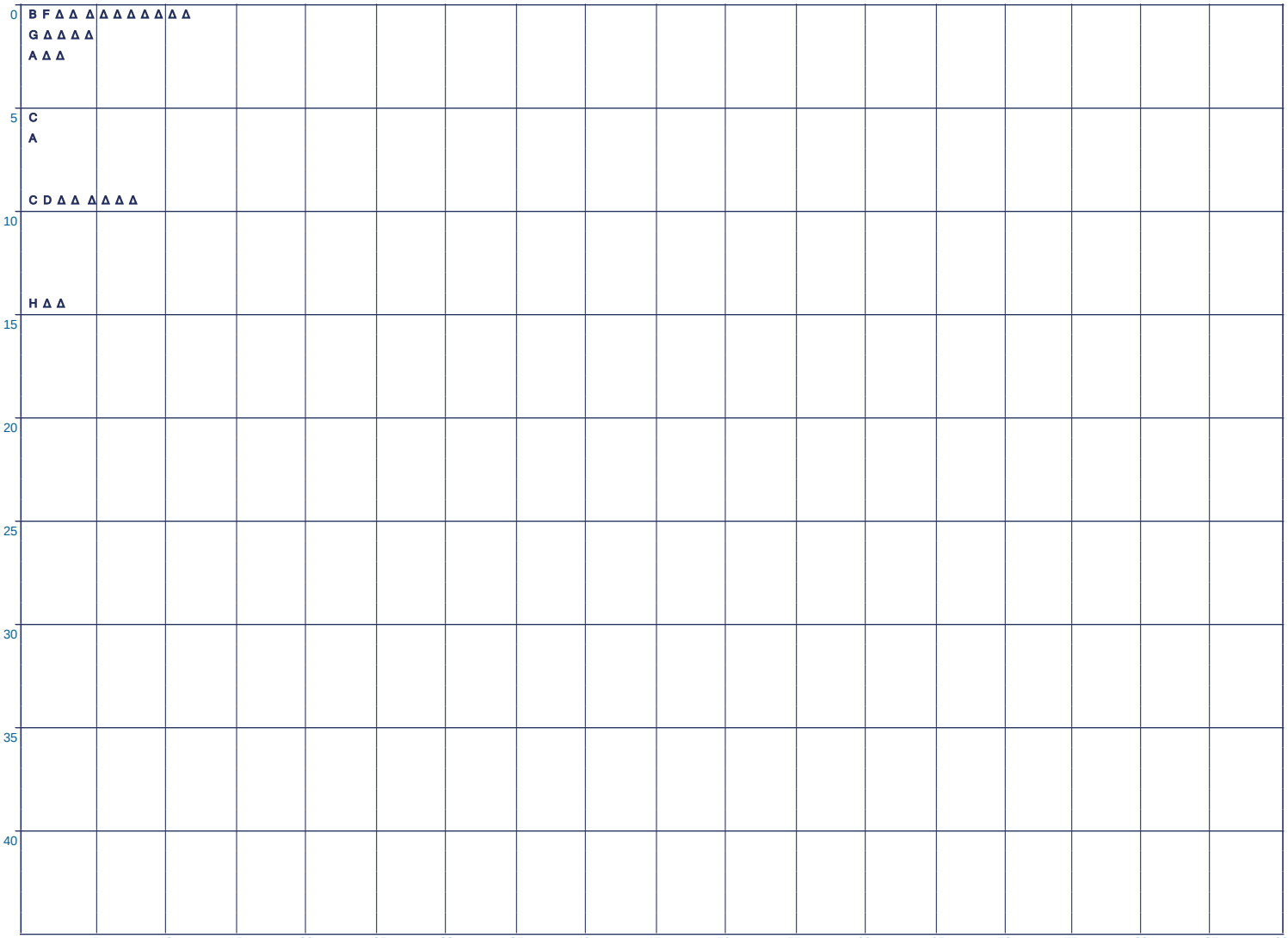

NÚMERO Y CLASIFICACIÓN DE ACCIDENTES

CLAVE	CLASIFICACIÓN DEL ACCIDENTE	CLAVE	CLASIFICACIÓN DEL ACCIDENTE
A	SALIDA DEL CAMINO	J	COLISIÓN CON BICICLETA
B	VOLCADURA	K	COLISIÓN SIN ESPECIFICAR
C	CHOQUE POR ALCANCE	L	COLISIÓN CONTRA VEHÍCULO
D	CHOQUE LATERAL	M	CHOQUE CONTRA SEMOVIENTE
E	CHOQUE CONTRA OBJETO FIJO	N	RELATIVO A LA CARGA
F	CHOQUE FRONTAL	O	OTROS
G	COLISIÓN CON MOTOCICLETA		- COLISIÓN CONTRA JINETE - CHOQUE CONTRA OTROS OBJETOS
H	ATROPELLAMIENTO		- CAIDA DE PASAJERO - DESPRENDIMIENTO DE EJE/NEUMÁTICO
			- INCENDIO - SIN DATO

ACCIDENTES EQUIVALENTES

- Ѫ UN MUERTO = 6 ACCIDENTES
- Δ UN HERIDO = 2 ACCIDENTES

ACCIDENTES POR KILÓMETRO

2018

VERACRUZ

CARRETERA Y TRAMO: Nuevo Necaxa - Tihuatlán (Cuota) Lim. Edos. Pue./Ver. - Tihuatlán INICIA EN KM: 205+590 FINALIZA EN KM: 224+800

SALDOS					CAUSAS					KILÓMETRO
ACCIDENTES	MUERTOS	HERIDOS	DAÑOS	MATERIALES	CONDUCTOR	VEHÍCULO	CAMINO	GANADO	A. NATURAL	
1	1	2	100,000		1	0	0	0	0	210
1	1	0	15,000		1	0	0	0	0	



NÚMERO Y CLASIFICACIÓN DE ACCIDENTES

CLAVE	CLASIFICACIÓN DEL ACCIDENTE
A	SALIDA DEL CAMINO
B	VOLCADURA
C	CHOQUE POR ALCANCE
D	CHOQUE LATERAL
E	CHOQUE CONTRA OBJETO FIJO
F	CHOQUE FRONTAL
G	COLISIÓN CON MOTOCICLETA
H	ATROPELLAMIENTO

CLAVE	CLASIFICACIÓN DEL ACCIDENTE
J	COLISIÓN CON BICICLETA
K	COLISIÓN SIN ESPECIFICAR
L	COLISIÓN CONTRA VEHÍCULO
M	CHOQUE CONTRA SEMOVIENTE
N	RELATIVO A LA CARGA
O	OTROS

- COLISIÓN CONTRA JINETE
- CAIDA DE PASAJERO
- INCENDIO
- CHOQUE CONTRA OTROS OBJETOS
- DESPRENDIMIENTO DE EJE/NEUMÁTICO
- SIN DATO

ACCIDENTES EQUIVALENTES

♿	UN MUERTO = 6 ACCIDENTES
Δ	UN HERIDO = 2 ACCIDENTES

ACCIDENTES POR KILÓMETRO

2018

VERACRUZ

CARRETERA Y TRAMO: Nuevo Teapa - Cosoleacaque (Cuota) INICIA EN KM: 0+000 FINALIZA EN KM: 34+000

ACCIDENTES	MUERTOS	HERIDOS	DAÑOS	MATERIALES
2	0	0	200,000	
1	0	0	50,000	
1	1	2	35,000	
1	0	1	190,000	
1	0	0	200,000	
1	0	1	45,000	
SALDOS				
2	2	0	290,000	
2	0	1	1,520,000	
3	1	2	355,000	
1	0	0	40,000	
1	0	0	8,000	
2	0	0	45,000	
1	0	2	40,000	
1	0	0	10,000	

CONDUCTOR	VEHÍCULO	CAMINO	GANADO	A. NATURAL
0	1	1	0	0
0	1	0	0	0
1	0	0	0	0
0	0	2	0	1
0	0	0	0	0
1	0	0	0	0
CAUSAS				
2	0	0	0	1
1	0	2	0	0
4	0	0	0	0
1	0	0	0	0
1	0	0	0	0
2	0	0	0	0
1	0	0	0	0
1	0	2	0	1



NÚMERO Y CLASIFICACIÓN DE ACCIDENTES

CLAVE	CLASIFICACIÓN DEL ACCIDENTE	CLAVE	CLASIFICACIÓN DEL ACCIDENTE
A	SALIDA DEL CAMINO	J	COLISIÓN CON BICICLETA
B	VOLCADURA	K	COLISIÓN SIN ESPECIFICAR
C	CHOQUE POR ALCANCE	L	COLISIÓN CONTRA VEHÍCULO
D	CHOQUE LATERAL	M	CHOQUE CONTRA SEMOVIENTE
E	CHOQUE CONTRA OBJETO FIJO	N	RELATIVO A LA CARGA
F	CHOQUE FRONTAL	O	OTROS
G	COLISIÓN CON MOTOCICLETA		- COLISIÓN CONTRA JINETE - CHOQUE CONTRA OTROS OBJETOS - CAIDA DE PASAJERO - DESPRENDIMIENTO DE EJE/NEUMÁTICO - INCENDIO - SIN DATO
H	ATROPELLAMIENTO		

ACCIDENTES EQUIVALENTES

🚶	UN MUERTO = 6 ACCIDENTES
Δ	UN HERIDO = 2 ACCIDENTES

ACCIDENTES POR KILÓMETRO

2018

VERACRUZ

CARRETERA Y TRAMO: Orizaba - Zongolica INICIA EN KM: 0+000 FINALIZA EN KM: 37+500

ACCIDENTES	MUERTOS	HERIDOS	DAÑOS	MATERIALES
1	0	0	55,000	
1	0	1	13,000	
1	0	0	28,000	
1	0	0	50,000	

CONDUCTOR	VEHÍCULO	CAMINO	GANADO	A. NATURAL
0	1	0	0	0
1	0	0	0	0
1	0	2	0	1
0	1	0	0	0

SALDOS CAUSAS

KILÓMETRO



CLAVE	CLASIFICACIÓN DEL ACCIDENTE
A	SALIDA DEL CAMINO
B	VOLCADURA
C	CHOQUE POR ALCANCE
D	CHOQUE LATERAL
E	CHOQUE CONTRA OBJETO FIJO
F	CHOQUE FRONTAL
G	COLISIÓN CON MOTOCICLETA
H	ATROPELLAMIENTO

CLAVE	CLASIFICACIÓN DEL ACCIDENTE
J	COLISIÓN CON BICICLETA
K	COLISIÓN SIN ESPECIFICAR
L	COLISIÓN CONTRA VEHÍCULO
M	CHOQUE CONTRA SEMOVIENTE
N	RELATIVO A LA CARGA
O	OTROS

- COLISIÓN CONTRA JINETE
- CAIDA DE PASAJERO
- INCENDIO
- CHOQUE CONTRA OTROS OBJETOS
- DESPRENDIMIENTO DE EJE/NEUMÁTICO
- SIN DATO

ACCIDENTES EQUIVALENTES

♿	UN MUERTO = 6 ACCIDENTES
Δ	UN HERIDO = 2 ACCIDENTES

ACCIDENTES POR KILÓMETRO

2018

VERACRUZ

CARRETERA Y TRAMO: Pachuca - Tempoal Lim. Edos. Hgo./Ver. - T. C. (Alazán - Canoas) INICIA EN KM: 217+300 FINALIZA EN KM: 260+800

SALDOS					CAUSAS				
ACCIDENTES	MUERTOS	HERIDOS	DAÑOS	MATERIALES	CONDUCTOR	VEHÍCULO	CAMINO	GANADO	A. NATURAL
2	0	0	190,000		2	0	0	0	1
1	0	0	55,000		1	0	2	0	0
1	1	0	95,000		1	0	0	0	0
1	2	0	200,000		1	0	0	0	0
1	0	1	58,000		0	0	2	0	1



CLAVE	CLASIFICACIÓN DEL ACCIDENTE	CLAVE	CLASIFICACIÓN DEL ACCIDENTE
A	SALIDA DEL CAMINO	J	COLISIÓN CON BICICLETA
B	VOLCADURA	K	COLISIÓN SIN ESPECIFICAR
C	CHOQUE POR ALCANCE	L	COLISIÓN CONTRA VEHÍCULO
D	CHOQUE LATERAL	M	CHOQUE CONTRA SEMOVIENTE
E	CHOQUE CONTRA OBJETO FIJO	N	RELATIVO A LA CARGA
F	CHOQUE FRONTAL	O	OTROS
G	COLISIÓN CON MOTOCICLETA		- COLISIÓN CONTRA JINETE - CHOQUE CONTRA OTROS OBJETOS
H	ATROPELLAMIENTO		- CAIDA DE PASAJERO - DESPRENDIMIENTO DE EJE/NEUMÁTICO
			- INCENDIO - SIN DATO

ACCIDENTES EQUIVALENTES

- UN MUERTO = 6 ACCIDENTES
- Δ UN HERIDO = 2 ACCIDENTES

ACCIDENTES POR KILÓMETRO

2018

VERACRUZ

CARRETERA Y TRAMO: Pachuca - Tempoal Lim. Edos. Hgo./Ver. - T. C. (Alazán - Canoas) INICIA EN KM: 217+300 FINALIZA EN KM: 260+800

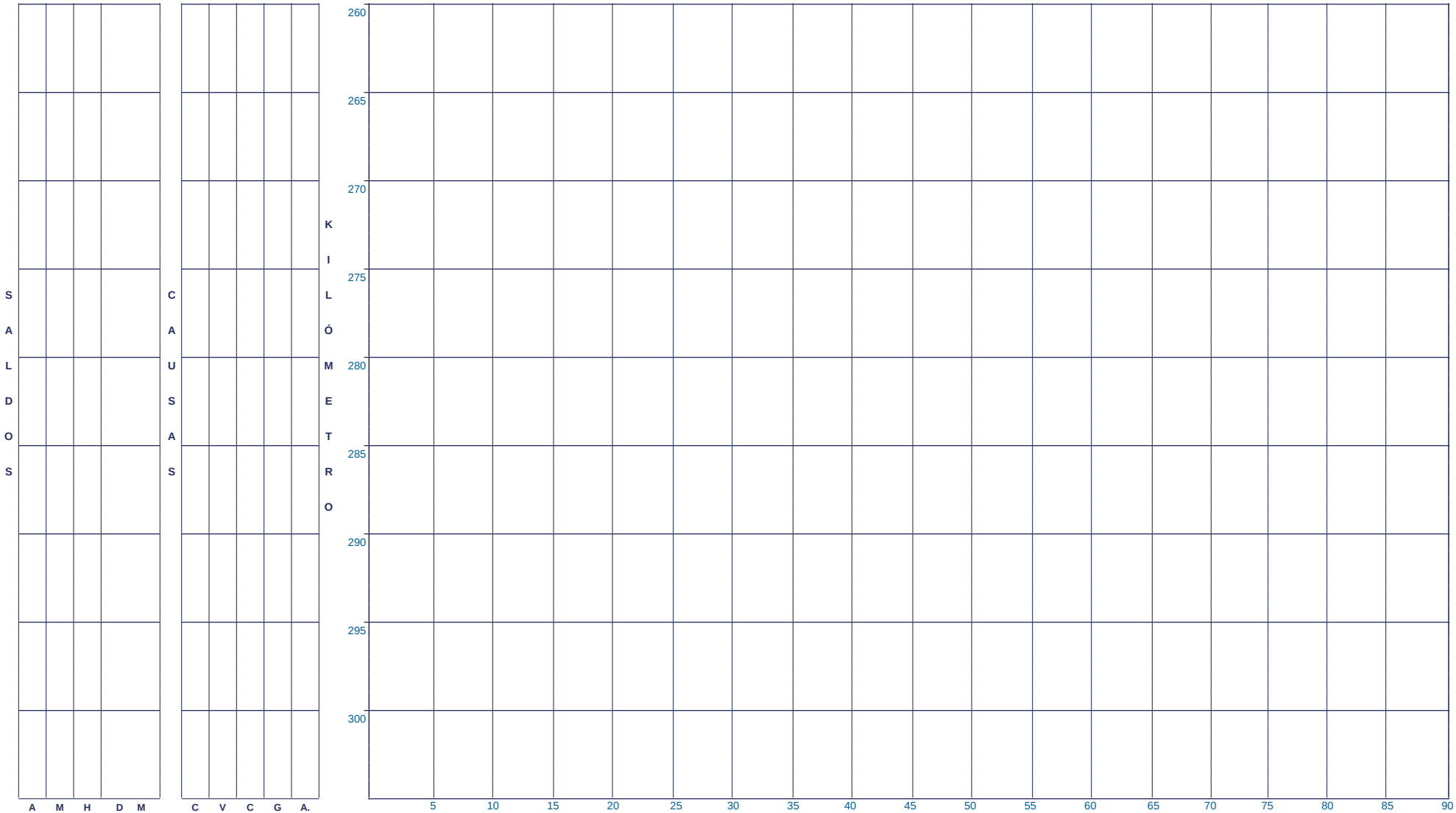

CLAVE	CLASIFICACIÓN DEL ACCIDENTE
A	SALIDA DEL CAMINO
B	VOLCADURA
C	CHOQUE POR ALCANCE
D	CHOQUE LATERAL
E	CHOQUE CONTRA OBJETO FIJO
F	CHOQUE FRONTAL
G	COLISIÓN CON MOTOCICLETA
H	ATROPELLAMIENTO

CLAVE	CLASIFICACIÓN DEL ACCIDENTE
J	COLISIÓN CON BICICLETA
K	COLISIÓN SIN ESPECIFICAR
L	COLISIÓN CONTRA VEHÍCULO
M	CHOQUE CONTRA SEMOVIENTE
N	RELATIVO A LA CARGA
O	OTROS

- COLISIÓN CONTRA JINETE
- CAIDA DE PASAJERO
- INCENDIO
- CHOQUE CONTRA OTROS OBJETOS
- DESPRENDIMIENTO DE EJE/NEUMÁTICO
- SIN DATO

ACCIDENTES EQUIVALENTES

☥	UN MUERTO = 6 ACCIDENTES
Δ	UN HERIDO = 2 ACCIDENTES

ACCIDENTES POR KILÓMETRO

2018

VERACRUZ

CARRETERA Y TRAMO: Pachuca - Túxpam Lim. Edos. Pue./Ver. - T. C. (Tihuatlán - Túxpam (Cuota)) INICIA EN KM: 186+600 FINALIZA EN KM: 233+500

ACCIDENTES	MUERTOS	HERIDOS	DAÑOS	MATERIALES	CONDUCTOR	VEHÍCULO	CAMINO	GANADO	A. NATURAL	KILÓMETRO
1	0	0	35,000		1	0	0	0	0	185
1	0	3	90,000		2	0	0	0	0	
1	0	1	40,000		1	0	0	0	0	190
1	0	3	50,000		1	0	0	0	0	
1	0	0	32,000		1	0	1	0	0	195
1	0	4	20,000		1	0	0	0	0	
1	0	1	110,000		1	0	0	0	0	200
1	0	2	50,000		1	0	0	0	1	
1	1	0	100,000		1	0	0	0	0	205
1	1	0	150,000		1	0	0	0	0	210
										215
										220
										225

185	L
	D Δ Δ Δ Δ Δ Δ
190	A Δ Δ
	F Δ Δ Δ Δ Δ Δ
195	
	D
	C Δ Δ Δ Δ Δ Δ Δ Δ
200	
	D Δ Δ
	A Δ Δ Δ Δ
205	
	C ☆ ☆ ☆ ☆ ☆ ☆
210	
	F ☆ ☆ ☆ ☆ ☆ ☆
215	
220	
225	

5 10 15 20 25 30 35 40 45 50 55 60 65 70 75 80 85 90

NÚMERO Y CLASIFICACIÓN DE ACCIDENTES

CLAVE	CLASIFICACIÓN DEL ACCIDENTE	CLAVE	CLASIFICACIÓN DEL ACCIDENTE
A	SALIDA DEL CAMINO	J	COLISIÓN CON BICICLETA
B	VOLCADURA	K	COLISIÓN SIN ESPECIFICAR
C	CHOQUE POR ALCANCE	L	COLISIÓN CONTRA VEHÍCULO
D	CHOQUE LATERAL	M	CHOQUE CONTRA SEMOVIENTE
E	CHOQUE CONTRA OBJETO FIJO	N	RELATIVO A LA CARGA
F	CHOQUE FRONTAL	O	OTROS
G	COLISIÓN CON MOTOCICLETA		- COLISIÓN CONTRA JINETE - CHOQUE CONTRA OTROS OBJETOS
H	ATROPELLAMIENTO		- CAIDA DE PASAJERO - DESPRENDIMIENTO DE EJE/NEUMÁTICO
			- INCENDIO - SIN DATO

ACCIDENTES EQUIVALENTES

☆ UN MUERTO = 6 ACCIDENTES

Δ UN HERIDO = 2 ACCIDENTES

ACCIDENTES POR KILÓMETRO

2018

VERACRUZ

CARRETERA Y TRAMO: Pachuca - Túxpam Lim. Edos. Pue./Ver. - T. C. (Tihuatlán - Túxpam (Cuota)) INICIA EN KM: 186+600 FINALIZA EN KM: 233+500

ACCIDENTES	MUERTOS	HERIDOS	DAÑOS	MATERIALES	CONDUCTOR	VEHÍCULO	CAMINO	GANADO	A. NATURAL
1	0	0	350,000		0	1	0	0	0

SALDOS

CAUSAS

KILÓMETRO

230 E

235

240

245

250

255

260

265

270

5 10 15 20 25 30 35 40 45 50 55 60 65 70 75 80 85 90

NÚMERO Y CLASIFICACIÓN DE ACCIDENTES



CLAVE	CLASIFICACIÓN DEL ACCIDENTE	CLAVE	CLASIFICACIÓN DEL ACCIDENTE
A	SALIDA DEL CAMINO	J	COLISIÓN CON BICICLETA
B	VOLCADURA	K	COLISIÓN SIN ESPECIFICAR
C	CHOQUE POR ALCANCE	L	COLISIÓN CONTRA VEHÍCULO
D	CHOQUE LATERAL	M	CHOQUE CONTRA SEMOVIENTE
E	CHOQUE CONTRA OBJETO FIJO	N	RELATIVO A LA CARGA
F	CHOQUE FRONTAL	O	OTROS
G	COLISIÓN CON MOTOCICLETA		- COLISIÓN CONTRA JINETE - CHOQUE CONTRA OTROS OBJETOS
H	ATROPELLAMIENTO		- CAIDA DE PASAJERO - DESPRENDIMIENTO DE EJE/NEUMÁTICO
			- INCENDIO - SIN DATO

ACCIDENTES EQUIVALENTES

ħ UN MUERTO = 6 ACCIDENTES

Δ UN HERIDO = 2 ACCIDENTES

ACCIDENTES POR KILÓMETRO

2018

VERACRUZ

CARRETERA Y TRAMO: Papantla - El Chote INICIA EN KM: 0+000 FINALIZA EN KM: 6+000

ACCIDENTES	MUERTOS	HERIDOS	DAÑOS	MATERIALES
1	0	1	16,000	

CONDUCTOR	VEHÍCULO	CAMINO	GANADO	A. NATURAL
0	0	0	0	0

SALDOS

CAUSAS

KILÓMETRO



NÚMERO Y CLASIFICACIÓN DE ACCIDENTES

CLAVE	CLASIFICACIÓN DEL ACCIDENTE
A	SALIDA DEL CAMINO
B	VOLCADURA
C	CHOQUE POR ALCANCE
D	CHOQUE LATERAL
E	CHOQUE CONTRA OBJETO FIJO
F	CHOQUE FRONTAL
G	COLISIÓN CON MOTOCICLETA
H	ATROPELLAMIENTO

CLAVE	CLASIFICACIÓN DEL ACCIDENTE
J	COLISIÓN CON BICICLETA
K	COLISIÓN SIN ESPECIFICAR
L	COLISIÓN CONTRA VEHÍCULO
M	CHOQUE CONTRA SEMOVIENTE
N	RELATIVO A LA CARGA
O	OTROS

- COLISIÓN CONTRA JINETE
- CAIDA DE PASAJERO
- INCENDIO
- CHOQUE CONTRA OTROS OBJETOS
- DESPRENDIMIENTO DE EJE/NEUMÁTICO
- SIN DATO

ACCIDENTES EQUIVALENTES

♿	UN MUERTO = 6 ACCIDENTES
Δ	UN HERIDO = 2 ACCIDENTES

ACCIDENTES POR KILÓMETRO

2018

VERACRUZ

CARRETERA Y TRAMO: Paso del Toro - Acayucan INICIA EN KM: 0+000 FINALIZA EN KM: 227+770

KILÓMETRO	ACCIDENTES	MUERTOS	HERIDOS	DAÑOS	MATERIALES	CONDUCTOR	VEHÍCULO	CAMINO	GANADO	A. NATURAL	CAUSAS	SALDOS
5	2	0	0	95,000		2	0	0	0	0		
	1	1	0	60,000		1	0	0	0	0		
	1	3	0	250,000		1	0	0	0	0		
10	1	1	3	65,000		1	0	0	0	1		
	1	1	0	11,000		1	0	0	0	0		
15	1	0	0	80,000		0	0	3	0	0		
20	1	0	0	220,000		1	0	0	0	0		
25												
30												
35	1	0	0	100,000		1	0	0	0	0		
40												



CLAVE	CLASIFICACIÓN DEL ACCIDENTE
A	SALIDA DEL CAMINO
B	VOLCADURA
C	CHOQUE POR ALCANCE
D	CHOQUE LATERAL
E	CHOQUE CONTRA OBJETO FIJO
F	CHOQUE FRONTAL
G	COLISIÓN CON MOTOCICLETA
H	ATROPELLAMIENTO

CLAVE	CLASIFICACIÓN DEL ACCIDENTE
J	COLISIÓN CON BICICLETA
K	COLISIÓN SIN ESPECIFICAR
L	COLISIÓN CONTRA VEHÍCULO
M	CHOQUE CONTRA SEMOVIENTE
N	RELATIVO A LA CARGA
O	OTROS

- COLISIÓN CONTRA JINETE
- CAIDA DE PASAJERO
- INCENDIO
- CHOQUE CONTRA OTROS OBJETOS
- DESPRENDIMIENTO DE EJE/NEUMÁTICO
- SIN DATO

ACCIDENTES EQUIVALENTES

☠	UN MUERTO = 6 ACCIDENTES
Δ	UN HERIDO = 2 ACCIDENTES

ACCIDENTES POR KILÓMETRO

2018

VERACRUZ

CARRETERA Y TRAMO: Paso del Toro - Acayucan INICIA EN KM: 0+000 FINALIZA EN KM: 227+770

SALDOS	ACCIDENTES	MUERTOS	HERIDOS	DAÑOS	MATERIALES	CAUSAS	CONDUCTOR	VEHÍCULO	CAMINO	GANADO	A. NATURAL
	1	0	0	10,000			1	0	0	0	0
	2	1	0	90,000			2	0	0	0	0
	1	0	1	35,000			0	1	0	0	0
	1	0	9	150,000			1	0	0	0	1
	1	0	0	6,000			2	0	2	0	1
	1	0	6	50,000			1	0	0	0	0
	1	0	0	28,000			1	0	0	0	0

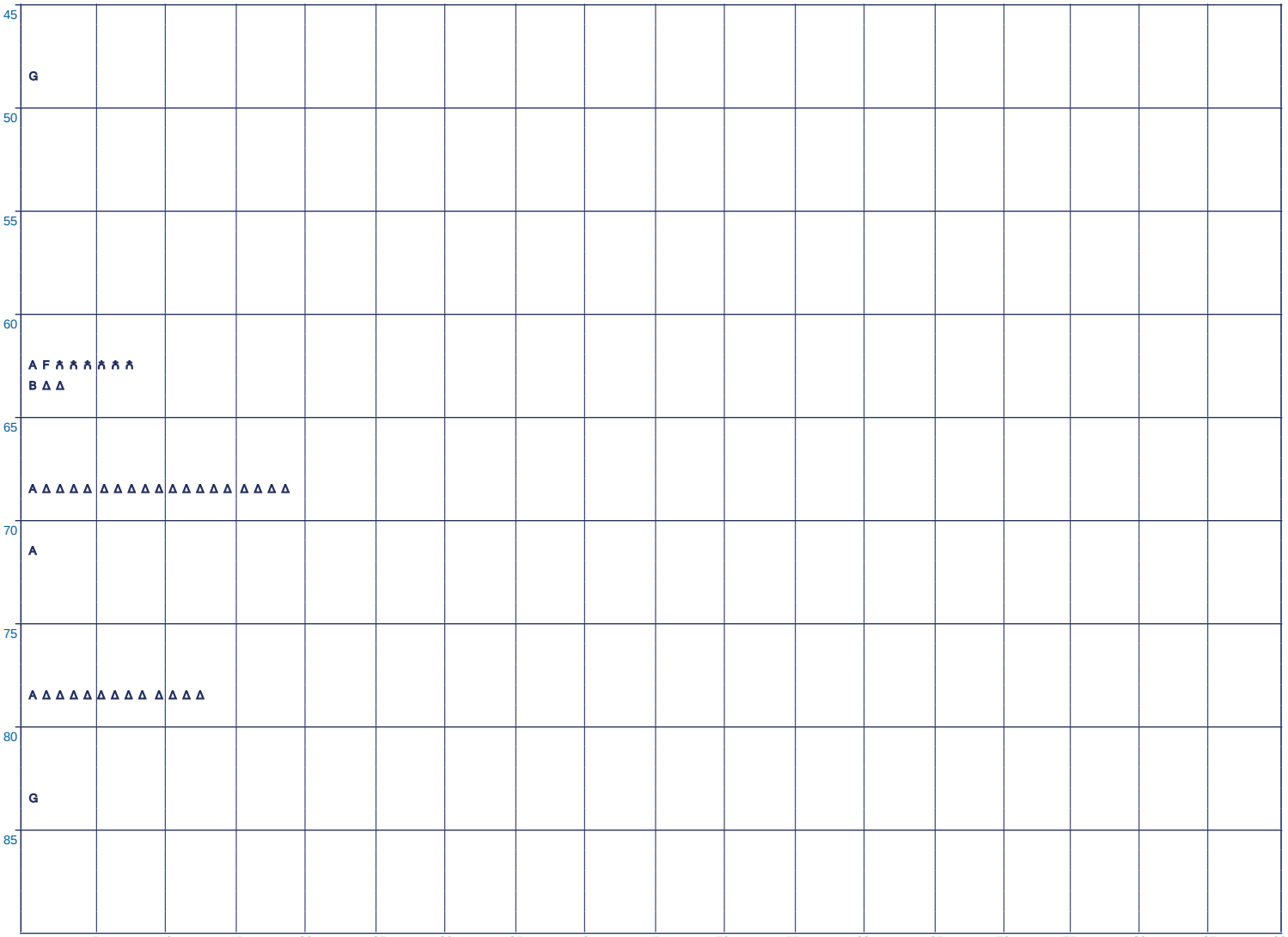

NÚMERO Y CLASIFICACIÓN DE ACCIDENTES

CLAVE	CLASIFICACIÓN DEL ACCIDENTE	CLAVE	CLASIFICACIÓN DEL ACCIDENTE
A	SALIDA DEL CAMINO	J	COLISIÓN CON BICICLETA
B	VOLCADURA	K	COLISIÓN SIN ESPECIFICAR
C	CHOQUE POR ALCANCE	L	COLISIÓN CONTRA VEHÍCULO
D	CHOQUE LATERAL	M	CHOQUE CONTRA SEMOVIENTE
E	CHOQUE CONTRA OBJETO FIJO	N	RELATIVO A LA CARGA
F	CHOQUE FRONTAL	O	OTROS
G	COLISIÓN CON MOTOCICLETA		- COLISIÓN CONTRA JINETE - CHOQUE CONTRA OTROS OBJETOS - CAIDA DE PASAJERO - DESPRENDIMIENTO DE EJE/NEUMÁTICO - INCENDIO - SIN DATO
H	ATROPELLAMIENTO		

ACCIDENTES EQUIVALENTES

⛹	UN MUERTO = 6 ACCIDENTES
Δ	UN HERIDO = 2 ACCIDENTES

ACCIDENTES POR KILÓMETRO

2018

VERACRUZ

CARRETERA Y TRAMO: Paso del Toro - Acayucan INICIA EN KM: 0+000 FINALIZA EN KM: 227+770

KILÓMETRO	ACCIDENTES	MUERTOS	HERIDOS	DAÑOS	MATERIALES	CONDUCTOR	VEHÍCULO	CAMINO	GANADO	A. NATURAL
95	1	0	1	18,000		1	0	0	0	0
105	1	0	4	60,000		1	0	0	0	0
	1	0	1	8,000		1	0	0	0	0
120	1	0	0	40,000		1	0	0	0	0
	3	0	6	58,000		3	0	2	0	1
125	1	0	0	35,000		1	0	0	0	0
130	1	0	1	35,000		1	0	0	0	0
	1	0	0	10,000		1	0	0	0	0

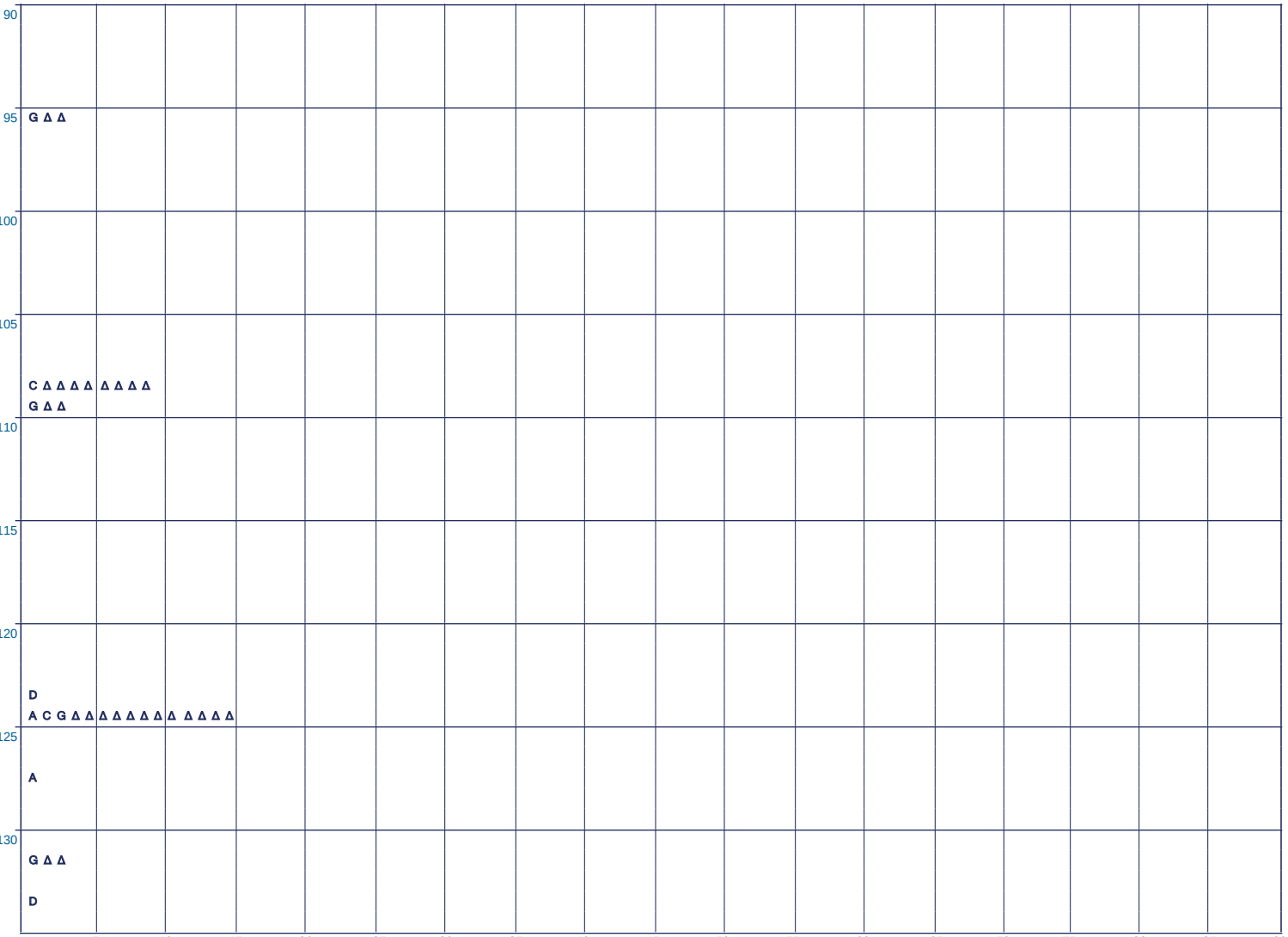

CLAVE	CLASIFICACIÓN DEL ACCIDENTE	CLAVE	CLASIFICACIÓN DEL ACCIDENTE
A	SALIDA DEL CAMINO	J	COLISIÓN CON BICICLETA
B	VOLCADURA	K	COLISIÓN SIN ESPECIFICAR
C	CHOQUE POR ALCANCE	L	COLISIÓN CONTRA VEHÍCULO
D	CHOQUE LATERAL	M	CHOQUE CONTRA SEMOVIENTE
E	CHOQUE CONTRA OBJETO FIJO	N	RELATIVO A LA CARGA
F	CHOQUE FRONTAL	O	OTROS
G	COLISIÓN CON MOTOCICLETA		- COLISIÓN CONTRA JINETE - CHOQUE CONTRA OTROS OBJETOS - CAIDA DE PASAJERO - DESPRENDIMIENTO DE EJE/NEUMÁTICO - INCENDIO - SIN DATO
H	ATROPELLAMIENTO		

ACCIDENTES EQUIVALENTES

Ѧ UN MUERTO = 6 ACCIDENTES

Δ UN HERIDO = 2 ACCIDENTES

ACCIDENTES POR KILÓMETRO

2018

VERACRUZ

CARRETERA Y TRAMO: Paso del Toro - Acayucan INICIA EN KM: 0+000 FINALIZA EN KM: 227+770

SALDOS				CAUSAS					KILÓMETRO
ACCIDENTES	MUERTOS	HERIDOS	DAÑOS MATERIALES	CONDUCTOR	VEHÍCULO	CAMINO	GANADO	A. NATURAL	
4	0	2	234,000	4	0	4	0	2	135 D D F G Δ Δ Δ Δ
1	0	0	105,000	1	0	0	0	0	D
2	0	0	38,500	3	0	0	0	0	D F
1	0	1	15,000	1	0	0	0	0	G Δ Δ

140 145 150 155 160 165 170 175

5 10 15 20 25 30 35 40 45 50 55 60 65 70 75 80 85 90

NÚMERO Y CLASIFICACIÓN DE ACCIDENTES

CLAVE	CLASIFICACIÓN DEL ACCIDENTE
A	SALIDA DEL CAMINO
B	VOLCADURA
C	CHOQUE POR ALCANCE
D	CHOQUE LATERAL
E	CHOQUE CONTRA OBJETO FIJO
F	CHOQUE FRONTAL
G	COLISIÓN CON MOTOCICLETA
H	ATROPELLAMIENTO

CLAVE	CLASIFICACIÓN DEL ACCIDENTE
J	COLISIÓN CON BICICLETA
K	COLISIÓN SIN ESPECIFICAR
L	COLISIÓN CONTRA VEHÍCULO
M	CHOQUE CONTRA SEMOVIENTE
N	RELATIVO A LA CARGA
O	OTROS

- COLISIÓN CONTRA JINETE
- CAIDA DE PASAJERO
- INCENDIO
- CHOQUE CONTRA OTROS OBJETOS
- DESPRENDIMIENTO DE EJE/NEUMÁTICO
- SIN DATO

ACCIDENTES EQUIVALENTES

♿	UN MUERTO = 6 ACCIDENTES
Δ	UN HERIDO = 2 ACCIDENTES

ACCIDENTES POR KILÓMETRO

2018

VERACRUZ

CARRETERA Y TRAMO: Paso del Toro - Acayucan INICIA EN KM: 0+000 FINALIZA EN KM: 227+770

	ACCIDENTES	MUERTOS	HERIDOS	DAÑOS MATERIALES	CONDUCTOR	VEHÍCULO	CAMINO	GANADO	A. NATURAL
SALDOS	1	0	0	25,000	1	0	0	0	0
	1	0	0	100,000	1	0	0	0	0
	1	0	1	300,000	1	0	0	0	1
	1	0	0	130,000	1	0	0	0	0
	1	2	1	70,000	1	0	0	0	0
	1	0	13	100,000	1	0	0	0	0
	1	0	0	50,000	1	0	0	0	0
	1	0	3	25,000	1	0	0	0	0
	1	2	0	20,000	2	0	0	0	0
	1	0	3	60,000	1	0	1	0	1
	1	0	0	70,000	0	0	0	0	0

KILÓMETRO

180	
185	F
	G
190	C Δ Δ
	F
195	F ♣ ♣ ♣ ♣ ♣ ♣ ♣ ♣ ♣ ♣ ♣ ♣ Δ Δ
	A Δ Δ Δ Δ Δ Δ Δ Δ Δ Δ Δ Δ Δ Δ Δ Δ Δ Δ Δ Δ Δ Δ Δ Δ Δ Δ Δ
200	A
205	
210	F Δ Δ Δ Δ Δ Δ
	G ♣ ♣ ♣ ♣ ♣ ♣ ♣ ♣ ♣ ♣ ♣ ♣
215	A Δ Δ Δ Δ Δ Δ Δ
	K
220	

5 10 15 20 25 30 35 40 45 50 55 60 65 70 75 80 85 90

NÚMERO Y CLASIFICACIÓN DE ACCIDENTES

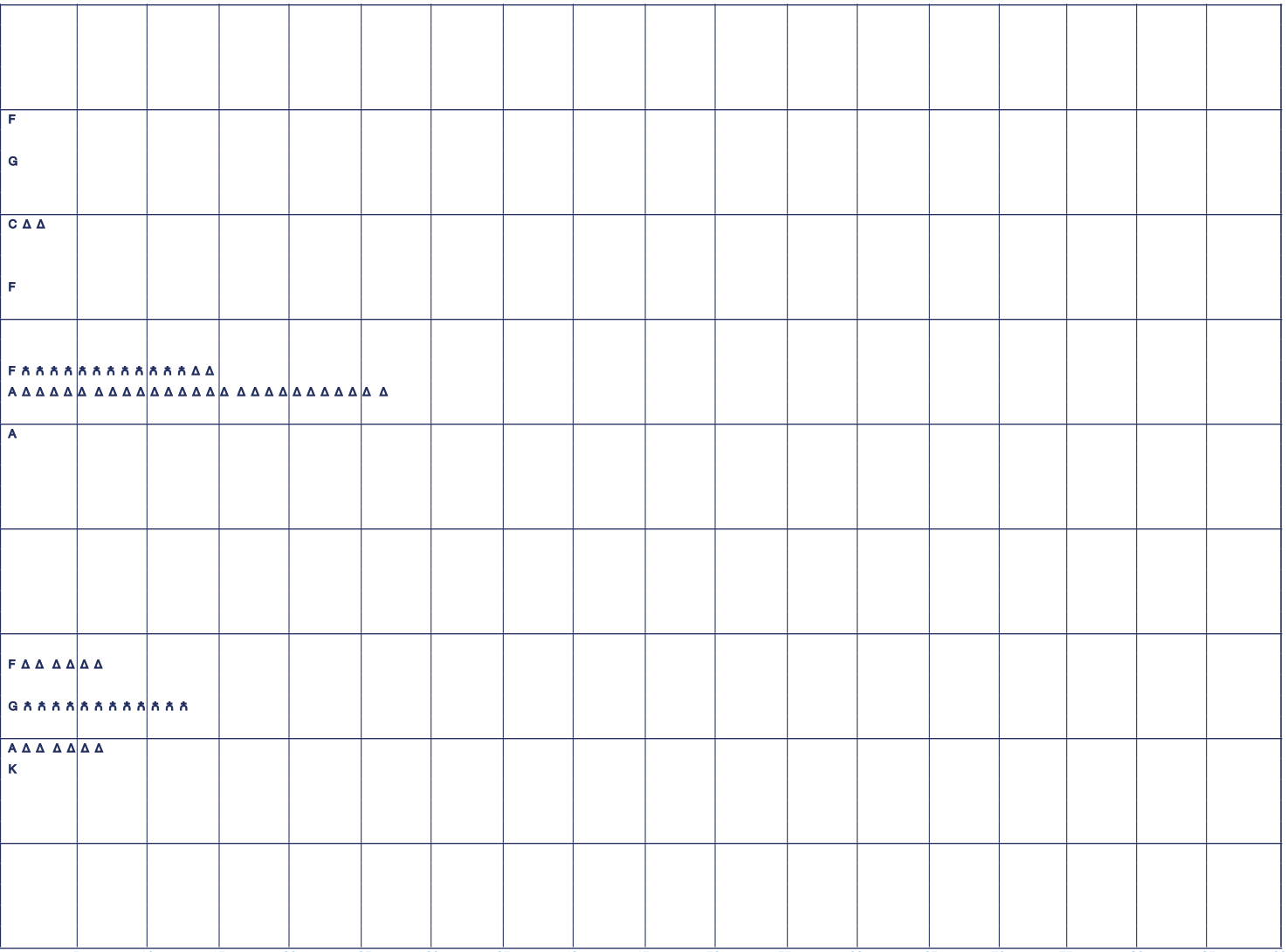

CLAVE	CLASIFICACIÓN DEL ACCIDENTE	CLAVE	CLASIFICACIÓN DEL ACCIDENTE
A	SALIDA DEL CAMINO	J	COLISIÓN CON BICICLETA
B	VOLCADURA	K	COLISIÓN SIN ESPECIFICAR
C	CHOQUE POR ALCANCE	L	COLISIÓN CONTRA VEHÍCULO
D	CHOQUE LATERAL	M	CHOQUE CONTRA SEMOVIENTE
E	CHOQUE CONTRA OBJETO FIJO	N	RELATIVO A LA CARGA
F	CHOQUE FRONTAL	O	OTROS
G	COLISIÓN CON MOTOCICLETA		- COLISIÓN CONTRA JINETE - CHOQUE CONTRA OTROS OBJETOS
H	ATROPELLAMIENTO		- CAIDA DE PASAJERO - DESPRENDIMIENTO DE EJE/NEUMÁTICO
			- INCENDIO - SIN DATO

ACCIDENTES EQUIVALENTES

♣ UN MUERTO = 6 ACCIDENTES

Δ UN HERIDO = 2 ACCIDENTES

ACCIDENTES POR KILÓMETRO

2018

VERACRUZ

CARRETERA Y TRAMO: Paso del Toro - Acayucan INICIA EN KM: 0+000 FINALIZA EN KM: 227+770

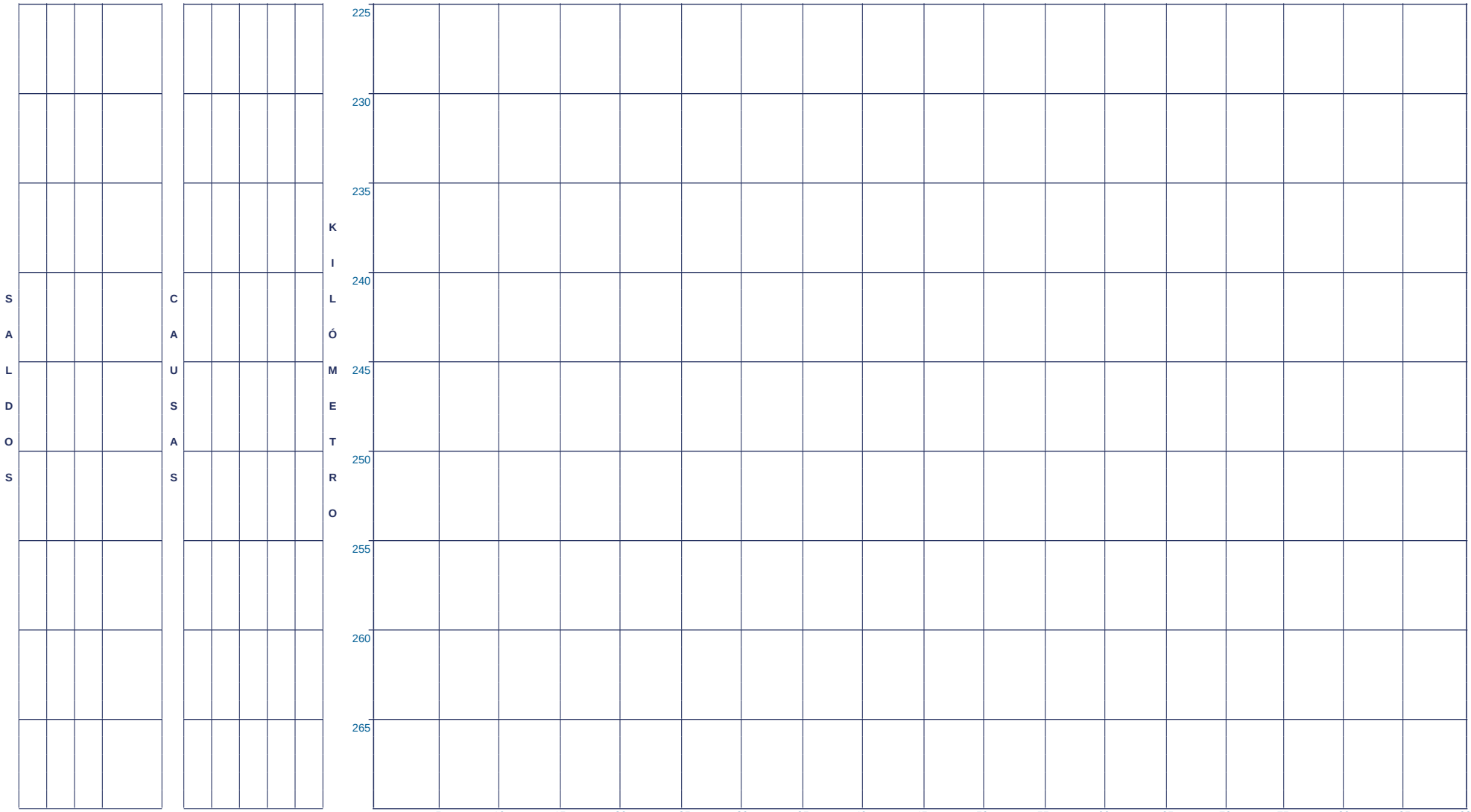

CLAVE	CLASIFICACIÓN DEL ACCIDENTE
A	SALIDA DEL CAMINO
B	VOLCADURA
C	CHOQUE POR ALCANCE
D	CHOQUE LATERAL
E	CHOQUE CONTRA OBJETO FIJO
F	CHOQUE FRONTAL
G	COLISIÓN CON MOTOCICLETA
H	ATROPELLAMIENTO

CLAVE	CLASIFICACIÓN DEL ACCIDENTE
J	COLISIÓN CON BICICLETA
K	COLISIÓN SIN ESPECIFICAR
L	COLISIÓN CONTRA VEHÍCULO
M	CHOQUE CONTRA SEMOVIENTE
N	RELATIVO A LA CARGA
O	OTROS

- COLISIÓN CONTRA JINETE
- CAIDA DE PASAJERO
- INCENDIO
- CHOQUE CONTRA OTROS OBJETOS
- DESPRENDIMIENTO DE EJE/NEUMÁTICO
- SIN DATO

ACCIDENTES EQUIVALENTES

♿	UN MUERTO = 6 ACCIDENTES
Δ	UN HERIDO = 2 ACCIDENTES

ACCIDENTES POR KILÓMETRO

2018

VERACRUZ

CARRETERA Y TRAMO: Paso del Toro - Laguna de San Julián (Paso del Toro - Santa Fe) INICIA EN KM: 0+000 FINALIZA EN KM: 24+200

SALDOS				CAUSAS					KILÓMETRO
ACCIDENTES	MUERTOS	HERIDOS	DAÑOS MATERIALES	CONDUCTOR	VEHÍCULO	CAMINO	GANADO	A. NATURAL	
									0
1	0	4	60,000	2	0	0	0	0	5
1	1	5	50,000	0	0	1	0	0	10
1	0	1	180,000	0	1	0	0	0	15
3	1	0	250,000	3	0	0	0	1	20
									25
									30
									35
									40

5 10 15 20 25 30 35 40 45 50 55 60 65 70 75 80 85 90

NÚMERO Y CLASIFICACIÓN DE ACCIDENTES

CLAVE	CLASIFICACIÓN DEL ACCIDENTE	CLAVE	CLASIFICACIÓN DEL ACCIDENTE
A	SALIDA DEL CAMINO	J	COLISIÓN CON BICICLETA
B	VOLCADURA	K	COLISIÓN SIN ESPECIFICAR
C	CHOQUE POR ALCANCE	L	COLISIÓN CONTRA VEHÍCULO
D	CHOQUE LATERAL	M	CHOQUE CONTRA SEMOVIENTE
E	CHOQUE CONTRA OBJETO FIJO	N	RELATIVO A LA CARGA
F	CHOQUE FRONTAL	O	OTROS
G	COLISIÓN CON MOTOCICLETA		- COLISIÓN CONTRA JINETE - CHOQUE CONTRA OTROS OBJETOS
H	ATROPELLAMIENTO		- CAIDA DE PASAJERO - DESPRENDIMIENTO DE EJE/NEUMÁTICO
			- INCENDIO - SIN DATO

ACCIDENTES EQUIVALENTES

- UN MUERTO = 6 ACCIDENTES
- Δ UN HERIDO = 2 ACCIDENTES

ACCIDENTES POR KILÓMETRO

2018

VERACRUZ

CARRETERA Y TRAMO: Paso del Toro - Laguna de San Julián (Santa Fe - San Julián) INICIA EN KM: 0+000 FINALIZA EN KM: 6+500

SALDOS				CAUSAS					KILÓMETRO
ACCIDENTES	MUERTOS	HERIDOS	DAÑOS MATERIALES	CONDUCTOR	VEHÍCULO	CAMINO	GANADO	A. NATURAL	
1	1	0	0	0	0	0	0	0	0 H D
1	0	0	45,000	1	0	0	0	0	
2	0	0	305,000	2	0	0	0	0	5 A D
									10
									15
									20
									25
									30
									35
									40

5 10 15 20 25 30 35 40 45 50 55 60 65 70 75 80 85 90

NÚMERO Y CLASIFICACIÓN DE ACCIDENTES

CLAVE	CLASIFICACIÓN DEL ACCIDENTE	CLAVE	CLASIFICACIÓN DEL ACCIDENTE
A	SALIDA DEL CAMINO	J	COLISIÓN CON BICICLETA
B	VOLCADURA	K	COLISIÓN SIN ESPECIFICAR
C	CHOQUE POR ALCANCE	L	COLISIÓN CONTRA VEHÍCULO
D	CHOQUE LATERAL	M	CHOQUE CONTRA SEMOVIENTE
E	CHOQUE CONTRA OBJETO FIJO	N	RELATIVO A LA CARGA
F	CHOQUE FRONTAL	O	OTROS
G	COLISIÓN CON MOTOCICLETA		- COLISIÓN CONTRA JINETE - CHOQUE CONTRA OTROS OBJETOS
H	ATROPELLAMIENTO		- CAIDA DE PASAJERO - DESPRENDIMIENTO DE EJE/NEUMÁTICO
			- INCENDIO - SIN DATO

ACCIDENTES EQUIVALENTES

- UN MUERTO = 6 ACCIDENTES
- UN HERIDO = 2 ACCIDENTES

ACCIDENTES POR KILÓMETRO

2018

VERACRUZ

CARRETERA Y TRAMO: Perote - Banderilla (Cuota) INICIA EN KM: 111+580 FINALIZA EN KM: 144+000

SALDOS				CAUSAS				
ACCIDENTES	MUERTOS	HERIDOS	DAÑOS	MATERIALES	CONDUCTOR	VEHÍCULO	CAMINO	GANADO	A. NATURAL
2	1	3	130,000		3	0	3	0	2
2	0	1	125,000		4	0	0	0	0
1	0	0	55,000		1	0	1	0	1
3	0	0	110,000		2	0	6	0	6
1	0	1	40,000		1	0	2	0	1
1	0	1	50,000		1	0	0	0	0
7	4	1	1,600,000		5	5	2	0	2
4	0	3	790,000		4	2	0	0	0
1	0	0	200,000		1	0	2	0	2
3	0	2	175,000		1	1	2	0	1

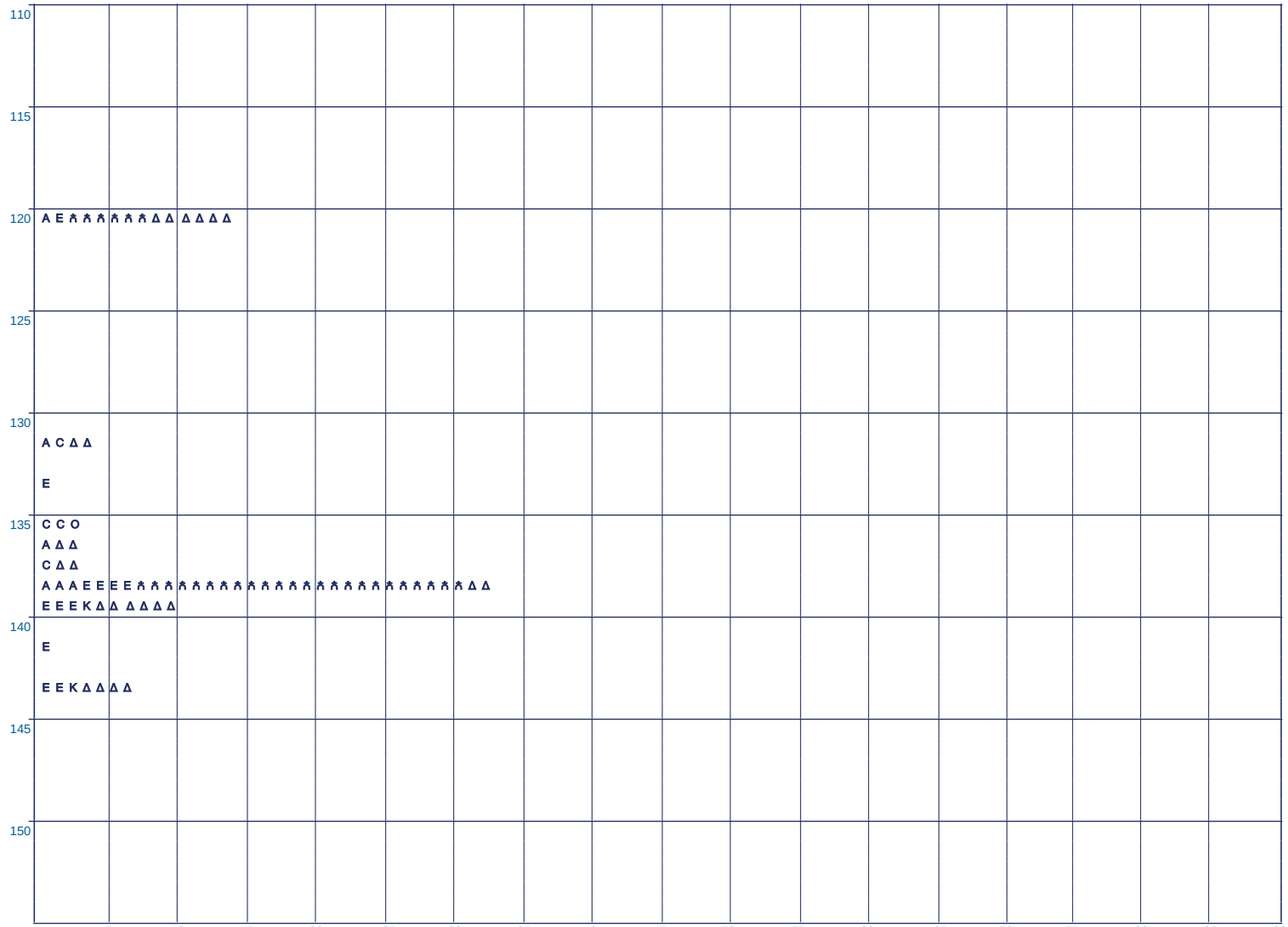

CLAVE	CLASIFICACIÓN DEL ACCIDENTE
A	SALIDA DEL CAMINO
B	VOLCADURA
C	CHOQUE POR ALCANCE
D	CHOQUE LATERAL
E	CHOQUE CONTRA OBJETO FIJO
F	CHOQUE FRONTAL
G	COLISIÓN CON MOTOCICLETA
H	ATROPELLAMIENTO

CLAVE	CLASIFICACIÓN DEL ACCIDENTE
J	COLISIÓN CON BICICLETA
K	COLISIÓN SIN ESPECIFICAR
L	COLISIÓN CONTRA VEHÍCULO
M	CHOQUE CONTRA SEMOVIENTE
N	RELATIVO A LA CARGA
O	OTROS

- COLISIÓN CONTRA JINETE
- CAIDA DE PASAJERO
- INCENDIO
- CHOQUE CONTRA OTROS OBJETOS
- DESPRENDIMIENTO DE EJE/NEUMÁTICO
- SIN DATO

ACCIDENTES EQUIVALENTES

⛹	UN MUERTO = 6 ACCIDENTES
Δ	UN HERIDO = 2 ACCIDENTES

ACCIDENTES POR KILÓMETRO

2018

VERACRUZ

CARRETERA Y TRAMO: Poza Rica - Veracruz (T. C. Pachuca - Túxpam) - T. Der. José Cardel INICIA EN KM: 0+000 FINALIZA EN KM: 214+730

ACCIDENTES	MUERTOS	HERIDOS	DAÑOS	MATERIALES	CONDUCTOR	VEHÍCULO	CAMINO	GANADO	A. NATURAL	CAUSAS	SALDOS
1	0	2	20,000		1	0	0	0	1		
1	0	2	200,000		1	0	0	0	0		
1	0	1	60,000		1	0	2	0	0		
2	0	1	40,000		4	0	0	0	0		
1	0	1	50,000		1	0	0	0	0		
1	0	0	300,000		1	0	0	0	0		
1	1	0	70,000		1	0	1	0	0		
1	0	0	100,000		0	1	0	0	0		



NÚMERO Y CLASIFICACIÓN DE ACCIDENTES

CLAVE	CLASIFICACIÓN DEL ACCIDENTE	CLAVE	CLASIFICACIÓN DEL ACCIDENTE
A	SALIDA DEL CAMINO	J	COLISIÓN CON BICICLETA
B	VOLCADURA	K	COLISIÓN SIN ESPECIFICAR
C	CHOQUE POR ALCANCE	L	COLISIÓN CONTRA VEHÍCULO
D	CHOQUE LATERAL	M	CHOQUE CONTRA SEMOVIENTE
E	CHOQUE CONTRA OBJETO FIJO	N	RELATIVO A LA CARGA
F	CHOQUE FRONTAL	O	OTROS
G	COLISIÓN CON MOTOCICLETA		- COLISIÓN CONTRA JINETE - CHOQUE CONTRA OTROS OBJETOS - CAIDA DE PASAJERO - DESPRENDIMIENTO DE EJE/NEUMÁTICO - INCENDIO - SIN DATO
H	ATROPELLAMIENTO		

ACCIDENTES EQUIVALENTES

🚶	UN MUERTO = 6 ACCIDENTES
Δ	UN HERIDO = 2 ACCIDENTES

ACCIDENTES POR KILÓMETRO

2018

VERACRUZ

CARRETERA Y TRAMO: Poza Rica - Veracruz (T. C. Pachuca - Túxpam) - T. Der. José Cardel INICIA EN KM: 0+000 FINALIZA EN KM: 214+730

SALDOS				CAUSAS					KILÓMETRO
ACCIDENTES	MUERTOS	HERIDOS	DAÑOS	MATERIALES	CONDUCTOR	VEHÍCULO	CAMINO	GANADO	A. NATURAL	
1	0	0	40,000		1	0	0	0	0	45
1	0	1	500,000		1	0	0	0	0	
2	0	1	132,000		2	0	0	0	0	50
1	1	0	4,400		1	0	0	0	0	
										55
										60
1	1	0	85,000		1	0	0	0	0	65
										70
1	0	6	130,000		2	0	0	0	0	75
										80
2	3	1	125,000		2	0	2	0	1	85
1	0	5	70,000		1	0	0	0	0	

5 10 15 20 25 30 35 40 45 50 55 60 65 70 75 80 85 90

NÚMERO Y CLASIFICACIÓN DE ACCIDENTES

CLAVE	CLASIFICACIÓN DEL ACCIDENTE	CLAVE	CLASIFICACIÓN DEL ACCIDENTE
A	SALIDA DEL CAMINO	J	COLISIÓN CON BICICLETA
B	VOLCADURA	K	COLISIÓN SIN ESPECIFICAR
C	CHOQUE POR ALCANCE	L	COLISIÓN CONTRA VEHÍCULO
D	CHOQUE LATERAL	M	CHOQUE CONTRA SEMOVIENTE
E	CHOQUE CONTRA OBJETO FIJO	N	RELATIVO A LA CARGA
F	CHOQUE FRONTAL	O	OTROS
G	COLISIÓN CON MOTOCICLETA		- COLISIÓN CONTRA JINETE - CHOQUE CONTRA OTROS OBJETOS
H	ATROPELLAMIENTO		- CAIDA DE PASAJERO - DESPRENDIMIENTO DE EJE/NEUMÁTICO
			- INCENDIO - SIN DATO

ACCIDENTES EQUIVALENTES

- UN MUERTO = 6 ACCIDENTES
- Δ UN HERIDO = 2 ACCIDENTES

ACCIDENTES POR KILÓMETRO

2018

VERACRUZ

CARRETERA Y TRAMO: Poza Rica - Veracruz (T. C. Pachuca - Túxpam) - T. Der. José Cardel INICIA EN KM: 0+000 FINALIZA EN KM: 214+730

SALDOS				CAUSAS					
ACCIDENTES	MUERTOS	HERIDOS	DAÑOS	MATERIALES	CONDUCTOR	VEHÍCULO	CAMINO	GANADO	A. NATURAL
1	0	0	30,000		1	0	0	0	0
1	0	0	22,000		1	0	0	0	0
1	0	0	25,000		0	1	0	0	0
1	0	0	80,000		1	0	0	0	0
1	1	1	410,000		1	0	0	0	0
1	1	3	20,000		1	0	0	0	0
1	0	1	120,000		1	0	0	0	0
1	1	0	40,000		1	0	0	0	0



NÚMERO Y CLASIFICACIÓN DE ACCIDENTES

CLAVE	CLASIFICACIÓN DEL ACCIDENTE	CLAVE	CLASIFICACIÓN DEL ACCIDENTE
A	SALIDA DEL CAMINO	J	COLISIÓN CON BICICLETA
B	VOLCADURA	K	COLISIÓN SIN ESPECIFICAR
C	CHOQUE POR ALCANCE	L	COLISIÓN CONTRA VEHÍCULO
D	CHOQUE LATERAL	M	CHOQUE CONTRA SEMOVIENTE
E	CHOQUE CONTRA OBJETO FIJO	N	RELATIVO A LA CARGA
F	CHOQUE FRONTAL	O	OTROS
G	COLISIÓN CON MOTOCICLETA		- COLISIÓN CONTRA JINETE - CHOQUE CONTRA OTROS OBJETOS - CAIDA DE PASAJERO - DESPRENDIMIENTO DE EJE/NEUMÁTICO - INCENDIO - SIN DATO
H	ATROPELLAMIENTO		

ACCIDENTES EQUIVALENTES

🚶	UN MUERTO = 6 ACCIDENTES
Δ	UN HERIDO = 2 ACCIDENTES

ACCIDENTES POR KILÓMETRO

2018

VERACRUZ

CARRETERA Y TRAMO: Poza Rica - Veracruz (T. C. Pachuca - Túxpam) - T. Der. José Cardel INICIA EN KM: 0+000 FINALIZA EN KM: 214+730

ACCIDENTES	MUERTOS	HERIDOS	DAÑOS	MATERIALES	CONDUCTOR	VEHÍCULO	CAMINO	GANADO	A. NATURAL	KILÓMETRO
2	1	4	133,000		2	0	0	0	0	135
1	0	0	85,000		1	0	0	0	0	
1	0	2	40,000		1	0	0	0	0	
1	0	4	50,000		1	0	0	0	0	140
1	1	3	150,000		1	0	0	0	0	
2	0	2	88,000		2	0	0	0	0	145
1	1	1	130,000		1	0	0	0	0	
1	1	1	80,000		1	0	0	0	0	150
1	1	2	120,000		1	0	0	0	0	155
1	0	3	130,000		1	0	0	0	0	160
1	1	7	90,000		1	0	0	0	0	165
1	0	0	90,000		1	0	0	0	0	
1	0	0	240,000		1	0	0	0	0	
1	0	1	30,000		0	0	0	1	0	
1	0	4	75,000		1	0	0	0	0	170
2	0	0	105,000		2	1	1	0	1	175
2	2	2	62,000		1	0	0	0	0	

SALDOS CAUSAS

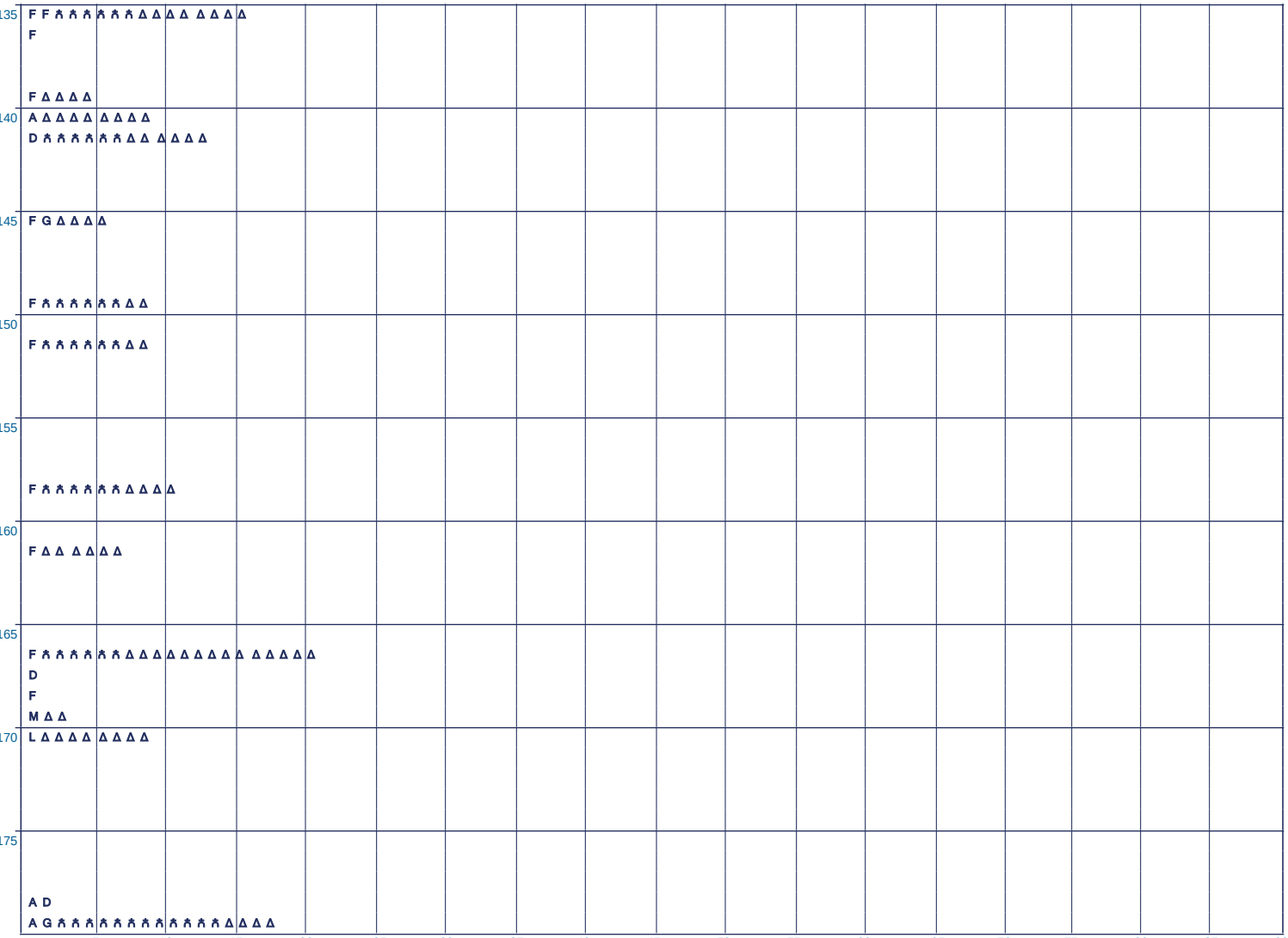

NÚMERO Y CLASIFICACIÓN DE ACCIDENTES

CLAVE	CLASIFICACIÓN DEL ACCIDENTE	CLAVE	CLASIFICACIÓN DEL ACCIDENTE
A	SALIDA DEL CAMINO	J	COLISIÓN CON BICICLETA
B	VOLCADURA	K	COLISIÓN SIN ESPECIFICAR
C	CHOQUE POR ALCANCE	L	COLISIÓN CONTRA VEHÍCULO
D	CHOQUE LATERAL	M	CHOQUE CONTRA SEMOVIENTE
E	CHOQUE CONTRA OBJETO FIJO	N	RELATIVO A LA CARGA
F	CHOQUE FRONTAL	O	OTROS
G	COLISIÓN CON MOTOCICLETA		- COLISIÓN CONTRA JINETE - CHOQUE CONTRA OTROS OBJETOS - CAIDA DE PASAJERO - DESPRENDIMIENTO DE EJE/NEUMÁTICO - INCENDIO - SIN DATO
H	ATROPELLAMIENTO		

ACCIDENTES EQUIVALENTES

Ѧ	UN MUERTO = 6 ACCIDENTES
Δ	UN HERIDO = 2 ACCIDENTES

ACCIDENTES POR KILÓMETRO

2018

VERACRUZ

CARRETERA Y TRAMO: Poza Rica - Veracruz (T. C. Pachuca - Túxpam) - T. Der. José Cardel INICIA EN KM: 0+000 FINALIZA EN KM: 214+730

ACCIDENTES	MUERTOS	HERIDOS	DAÑOS	MATERIALES	CONDUCTOR	VEHÍCULO	CAMINO	GANADO	A. NATURAL
2	1	0	310,000		1	0	0	0	0
1	1	0	40,000		1	0	0	0	0
1	0	1	50,000		1	0	0	0	0
1	0	0	82,000		1	0	0	0	0
1	0	0	190,000		1	0	0	0	0

SALDOS — CAUSAS

KILÓMETRO



NÚMERO Y CLASIFICACIÓN DE ACCIDENTES

CLAVE	CLASIFICACIÓN DEL ACCIDENTE	CLAVE	CLASIFICACIÓN DEL ACCIDENTE
A	SALIDA DEL CAMINO	J	COLISIÓN CON BICICLETA
B	VOLCADURA	K	COLISIÓN SIN ESPECIFICAR
C	CHOQUE POR ALCANCE	L	COLISIÓN CONTRA VEHÍCULO
D	CHOQUE LATERAL	M	CHOQUE CONTRA SEMOVIENTE
E	CHOQUE CONTRA OBJETO FIJO	N	RELATIVO A LA CARGA
F	CHOQUE FRONTAL	O	OTROS
G	COLISIÓN CON MOTOCICLETA		- COLISIÓN CONTRA JINETE - CHOQUE CONTRA OTROS OBJETOS
H	ATROPELLAMIENTO		- CAIDA DE PASAJERO - DESPRENDIMIENTO DE EJE/NEUMÁTICO
			- INCENDIO - SIN DATO

ACCIDENTES EQUIVALENTES

- UN MUERTO = 6 ACCIDENTES
- Δ UN HERIDO = 2 ACCIDENTES

ACCIDENTES POR KILÓMETRO

2018

VERACRUZ

CARRETERA Y TRAMO: Poza Rica - Veracruz T. Der. José Cardel - Veracruz INICIA EN KM: 214+730 FINALIZA EN KM: 241+000

SALDOS				CAUSAS					KILÓMETRO
ACCIDENTES	MUERTOS	HERIDOS	DAÑOS	MATERIALES	CONDUCTOR	VEHÍCULO	CAMINO	GANADO	A. NATURAL	
										210
1	0	0	20,000		1	0	0	0	0	215
1	0	0	30,000		1	0	0	0	0	
1	0	1	15,000		1	0	0	0	0	
										220
1	0	0	10,000		1	0	0	0	0	
1	0	4	125,000		1	0	0	0	0	
										225
1	0	2	70,000		0	1	0	0	0	
										230
1	0	1	100,000		0	0	0	0	1	235
1	0	0	55,000		1	0	0	0	0	
2	0	0	66,000		1	0	0	0	0	
1	0	0	60,000		1	0	0	0	0	
										240
										245
										250



NÚMERO Y CLASIFICACIÓN DE ACCIDENTES

CLAVE	CLASIFICACIÓN DEL ACCIDENTE
A	SALIDA DEL CAMINO
B	VOLCADURA
C	CHOQUE POR ALCANCE
D	CHOQUE LATERAL
E	CHOQUE CONTRA OBJETO FIJO
F	CHOQUE FRONTAL
G	COLISIÓN CON MOTOCICLETA
H	ATROPELLAMIENTO

CLAVE	CLASIFICACIÓN DEL ACCIDENTE
J	COLISIÓN CON BICICLETA
K	COLISIÓN SIN ESPECIFICAR
L	COLISIÓN CONTRA VEHÍCULO
M	CHOQUE CONTRA SEMOVIENTE
N	RELATIVO A LA CARGA
O	OTROS

- COLISIÓN CONTRA JINETE
- CAIDA DE PASAJERO
- INCENDIO
- CHOQUE CONTRA OTROS OBJETOS
- DESPRENDIMIENTO DE EJE/NEUMÁTICO
- SIN DATO

ACCIDENTES EQUIVALENTES

☠	UN MUERTO = 6 ACCIDENTES
Δ	UN HERIDO = 2 ACCIDENTES

ACCIDENTES POR KILÓMETRO

2018

VERACRUZ

CARRETERA Y TRAMO: Ramal a Antón Lizardo INICIA EN KM: 0+000 FINALIZA EN KM: 15+500

SALDOS				CAUSAS					KILÓMETRO
ACCIDENTES	MUERTOS	HERIDOS	DAÑOS MATERIALES	CONDUCTOR	VEHÍCULO	CAMINO	GANADO	A. NATURAL	
1	0	0	60,000	1	0	0	0	0	0 – A
									5
1	1	0	170,000	1	0	0	0	0	10 – D 🚶🚶🚶🚶🚶🚶
									15
									20
									25
									30
									35
									40

5 10 15 20 25 30 35 40 45 50 55 60 65 70 75 80 85 90

NÚMERO Y CLASIFICACIÓN DE ACCIDENTES

CLAVE	CLASIFICACIÓN DEL ACCIDENTE	CLAVE	CLASIFICACIÓN DEL ACCIDENTE
A	SALIDA DEL CAMINO	J	COLISIÓN CON BICICLETA
B	VOLCADURA	K	COLISIÓN SIN ESPECIFICAR
C	CHOQUE POR ALCANCE	L	COLISIÓN CONTRA VEHÍCULO
D	CHOQUE LATERAL	M	CHOQUE CONTRA SEMOVIENTE
E	CHOQUE CONTRA OBJETO FIJO	N	RELATIVO A LA CARGA
F	CHOQUE FRONTAL	O	OTROS
G	COLISIÓN CON MOTOCICLETA		- COLISIÓN CONTRA JINETE - CHOQUE CONTRA OTROS OBJETOS
H	ATROPELLAMIENTO		- CAIDA DE PASAJERO - DESPRENDIMIENTO DE EJE/NEUMÁTICO
			- INCENDIO - SIN DATO

ACCIDENTES EQUIVALENTES

🚶	UN MUERTO = 6 ACCIDENTES
Δ	UN HERIDO = 2 ACCIDENTES

ACCIDENTES POR KILÓMETRO

2018

VERACRUZ

CARRETERA Y TRAMO: Ramal a Hueyapan de Ocampo INICIA EN KM: 0+000 FINALIZA EN KM: 2+900

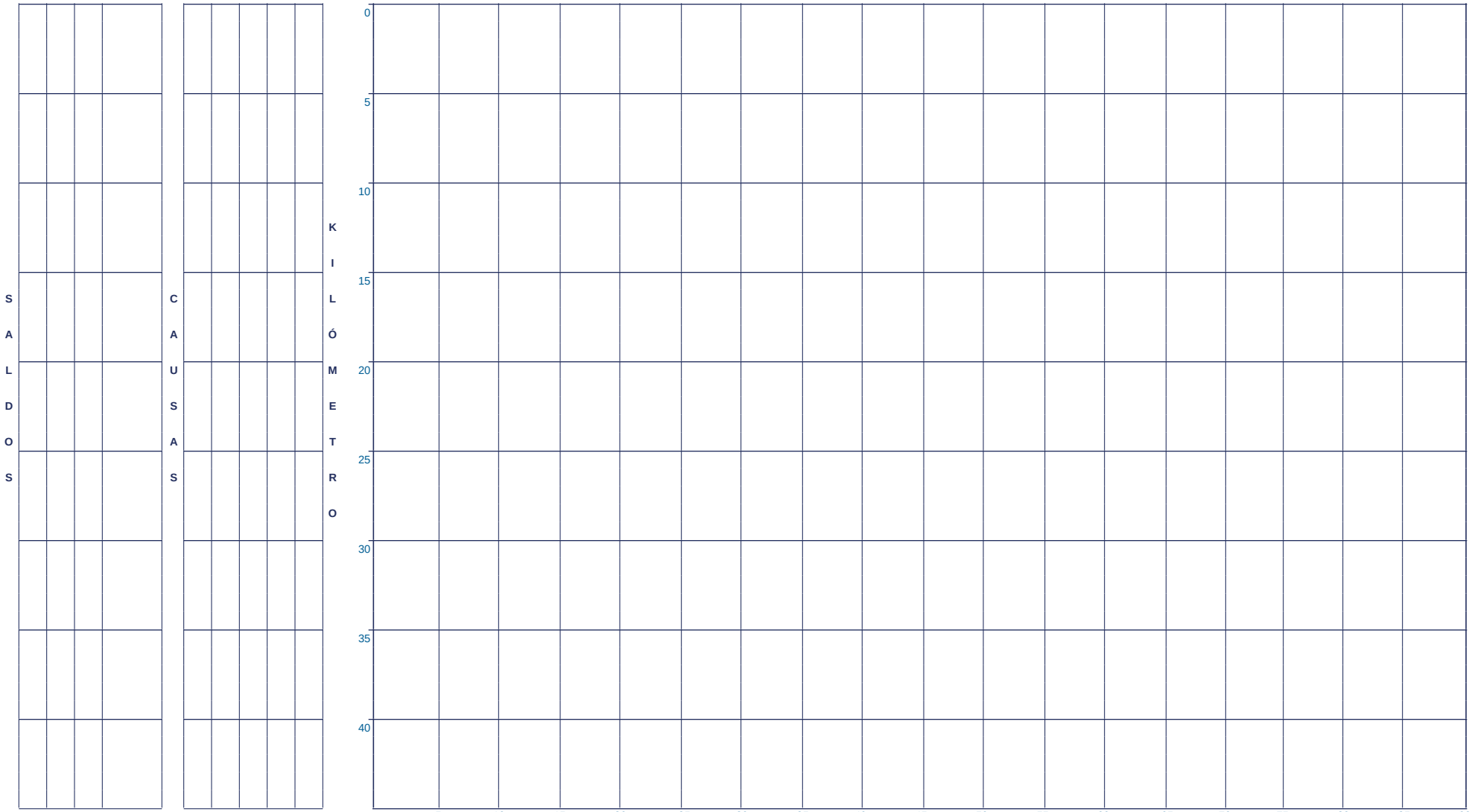

CLAVE	CLASIFICACIÓN DEL ACCIDENTE
A	SALIDA DEL CAMINO
B	VOLCADURA
C	CHOQUE POR ALCANCE
D	CHOQUE LATERAL
E	CHOQUE CONTRA OBJETO FIJO
F	CHOQUE FRONTAL
G	COLISIÓN CON MOTOCICLETA
H	ATROPELLAMIENTO

CLAVE	CLASIFICACIÓN DEL ACCIDENTE
J	COLISIÓN CON BICICLETA
K	COLISIÓN SIN ESPECIFICAR
L	COLISIÓN CONTRA VEHÍCULO
M	CHOQUE CONTRA SEMOVIENTE
N	RELATIVO A LA CARGA
O	OTROS

- COLISIÓN CONTRA JINETE
- CAIDA DE PASAJERO
- INCENDIO
- CHOQUE CONTRA OTROS OBJETOS
- DESPRENDIMIENTO DE EJE/NEUMÁTICO
- SIN DATO

ACCIDENTES EQUIVALENTES

♿	UN MUERTO = 6 ACCIDENTES
Δ	UN HERIDO = 2 ACCIDENTES

ACCIDENTES POR KILÓMETRO

2018

VERACRUZ

CARRETERA Y TRAMO: Ramal a Manuel González INICIA EN KM: 0+000 FINALIZA EN KM: 14+500

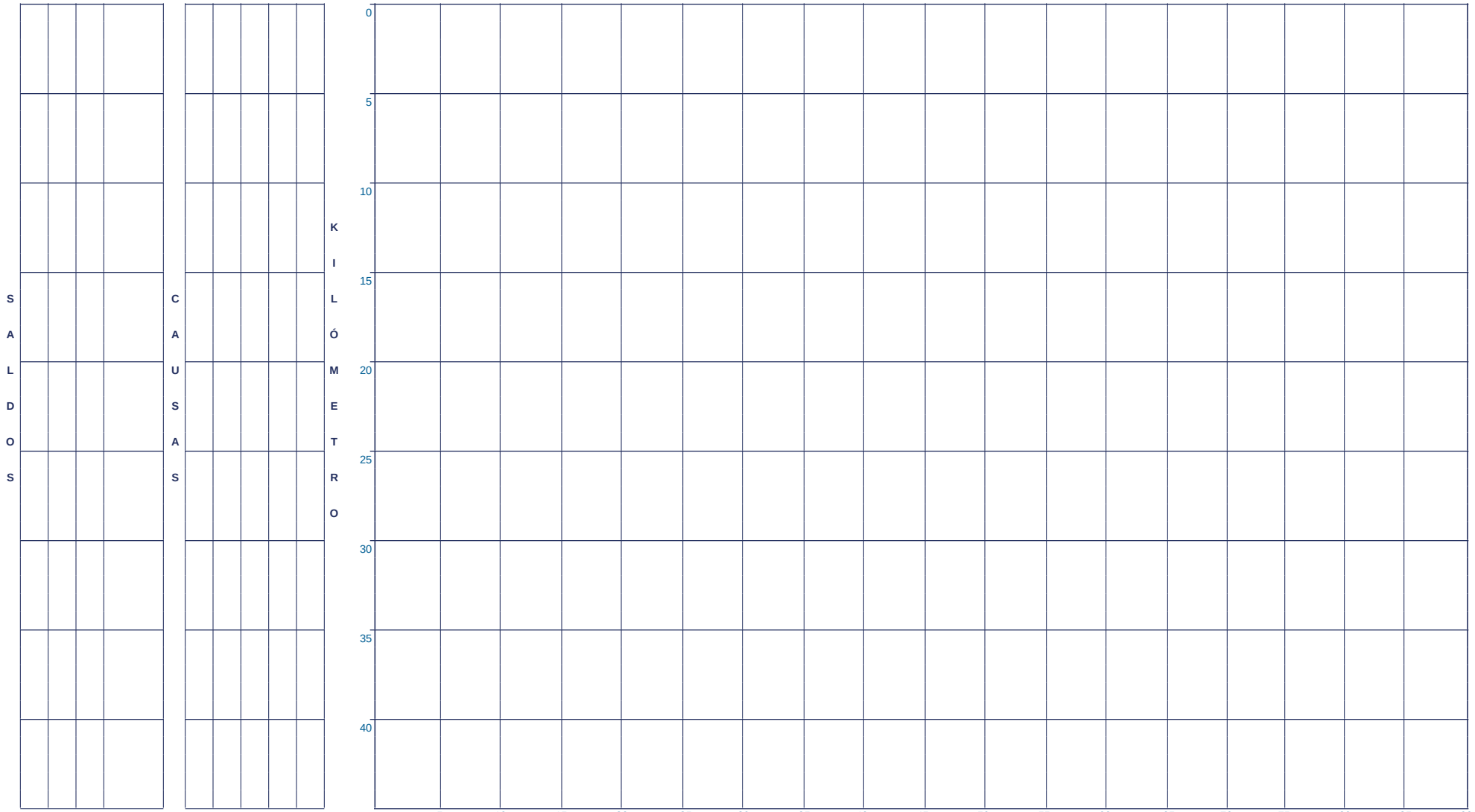

CLAVE	CLASIFICACIÓN DEL ACCIDENTE
A	SALIDA DEL CAMINO
B	VOLCADURA
C	CHOQUE POR ALCANCE
D	CHOQUE LATERAL
E	CHOQUE CONTRA OBJETO FIJO
F	CHOQUE FRONTAL
G	COLISIÓN CON MOTOCICLETA
H	ATROPELLAMIENTO

CLAVE	CLASIFICACIÓN DEL ACCIDENTE
J	COLISIÓN CON BICICLETA
K	COLISIÓN SIN ESPECIFICAR
L	COLISIÓN CONTRA VEHÍCULO
M	CHOQUE CONTRA SEMOVIENTE
N	RELATIVO A LA CARGA
O	OTROS

- COLISIÓN CONTRA JINETE
- CAIDA DE PASAJERO
- INCENDIO
- CHOQUE CONTRA OTROS OBJETOS
- DESPRENDIMIENTO DE EJE/NEUMÁTICO
- SIN DATO

ACCIDENTES EQUIVALENTES

♿	UN MUERTO = 6 ACCIDENTES
Δ	UN HERIDO = 2 ACCIDENTES

ACCIDENTES POR KILÓMETRO

2018

VERACRUZ

CARRETERA Y TRAMO: Ramal a Puente Tampico INICIA EN KM: 186+000 FINALIZA EN KM: 194+000

SALDOS					CAUSAS					KILÓMETRO
ACCIDENTES	MUERTOS	HERIDOS	DAÑOS	MATERIALES	CONDUCTOR	VEHÍCULO	CAMINO	GANADO	A. NATURAL	
1	1	5	60,000		1	0	0	0	0	185
1	1	0	0		1	0	0	0	0	190
										195
										200
										205
										210
										215
										220
										225

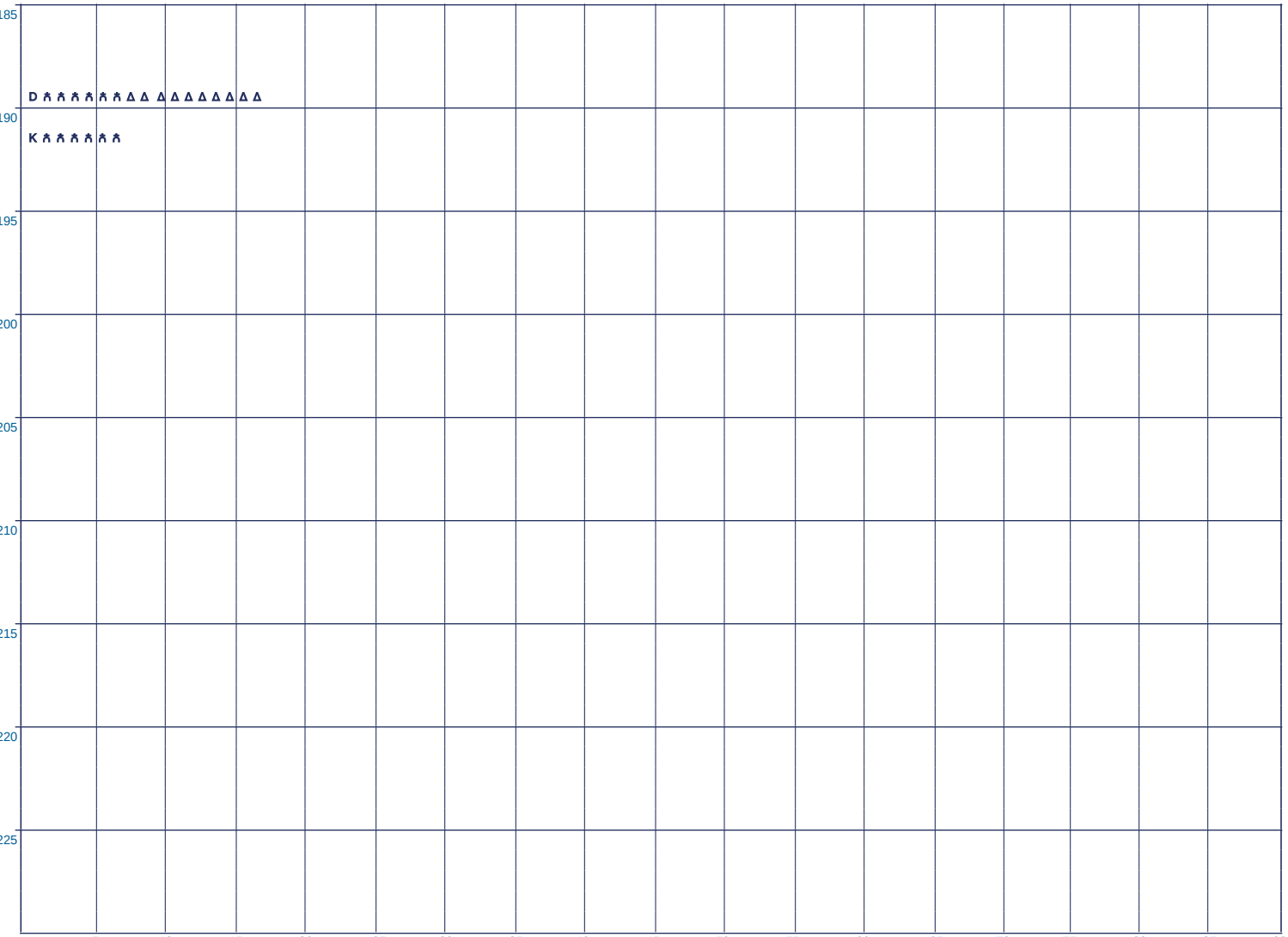

NÚMERO Y CLASIFICACIÓN DE ACCIDENTES

CLAVE	CLASIFICACIÓN DEL ACCIDENTE	CLAVE	CLASIFICACIÓN DEL ACCIDENTE
A	SALIDA DEL CAMINO	J	COLISIÓN CON BICICLETA
B	VOLCADURA	K	COLISIÓN SIN ESPECIFICAR
C	CHOQUE POR ALCANCE	L	COLISIÓN CONTRA VEHÍCULO
D	CHOQUE LATERAL	M	CHOQUE CONTRA SEMOVIENTE
E	CHOQUE CONTRA OBJETO FIJO	N	RELATIVO A LA CARGA
F	CHOQUE FRONTAL	O	OTROS
G	COLISIÓN CON MOTOCICLETA		- COLISIÓN CONTRA JINETE - CHOQUE CONTRA OTROS OBJETOS
H	ATROPELLAMIENTO		- CAIDA DE PASAJERO - DESPRENDIMIENTO DE EJE/NEUMÁTICO
			- INCENDIO - SIN DATO

ACCIDENTES EQUIVALENTES

- UN MUERTO = 6 ACCIDENTES
- Δ UN HERIDO = 2 ACCIDENTES

ACCIDENTES POR KILÓMETRO

2018

VERACRUZ

CARRETERA Y TRAMO: Ramal a Río Blanco INICIA EN KM: 268+000 FINALIZA EN KM: 268+700

SALDOS					CAUSAS					KILÓMETRO
ACCIDENTES	MUERTOS	HERIDOS	DAÑOS	MATERIALES	CONDUCTOR	VEHÍCULO	CAMINO	GANADO	A. NATURAL	
2	0	0	110,000		1	1	2	0	1	265 B E
										270
										275
										270
										275
										270

5 10 15 20 25 30 35 40 45 50 55 60 65 70 75 80 85 90

NÚMERO Y CLASIFICACIÓN DE ACCIDENTES

CLAVE	CLASIFICACIÓN DEL ACCIDENTE	CLAVE	CLASIFICACIÓN DEL ACCIDENTE
A	SALIDA DEL CAMINO	J	COLISIÓN CON BICICLETA
B	VOLCADURA	K	COLISIÓN SIN ESPECIFICAR
C	CHOQUE POR ALCANCE	L	COLISIÓN CONTRA VEHÍCULO
D	CHOQUE LATERAL	M	CHOQUE CONTRA SEMOVIENTE
E	CHOQUE CONTRA OBJETO FIJO	N	RELATIVO A LA CARGA
F	CHOQUE FRONTAL	O	OTROS
G	COLISIÓN CON MOTOCICLETA		- COLISIÓN CONTRA JINETE - CHOQUE CONTRA OTROS OBJETOS
H	ATROPELLAMIENTO		- CAIDA DE PASAJERO - DESPRENDIMIENTO DE EJE/NEUMÁTICO
			- INCENDIO - SIN DATO

ACCIDENTES EQUIVALENTES

ⱥ UN MUERTO = 6 ACCIDENTES

Δ UN HERIDO = 2 ACCIDENTES

ACCIDENTES POR KILÓMETRO

2018

VERACRUZ

CARRETERA Y TRAMO: Ramal a Tecolutla INICIA EN KM: 0+000 FINALIZA EN KM: 12+100

ACCIDENTES	MUERTOS	HERIDOS	DAÑOS	MATERIALES
1	0	1	45,000	
1	1	0	11,500	
1	1	0	120,000	
1	0	0	40,000	

SALDOS

CONDUCTOR	VEHÍCULO	CAMINO	GANADO	A. NATURAL
1	0	0	0	0
1	0	0	0	0
1	0	0	0	0
1	0	0	0	0

CAUSAS

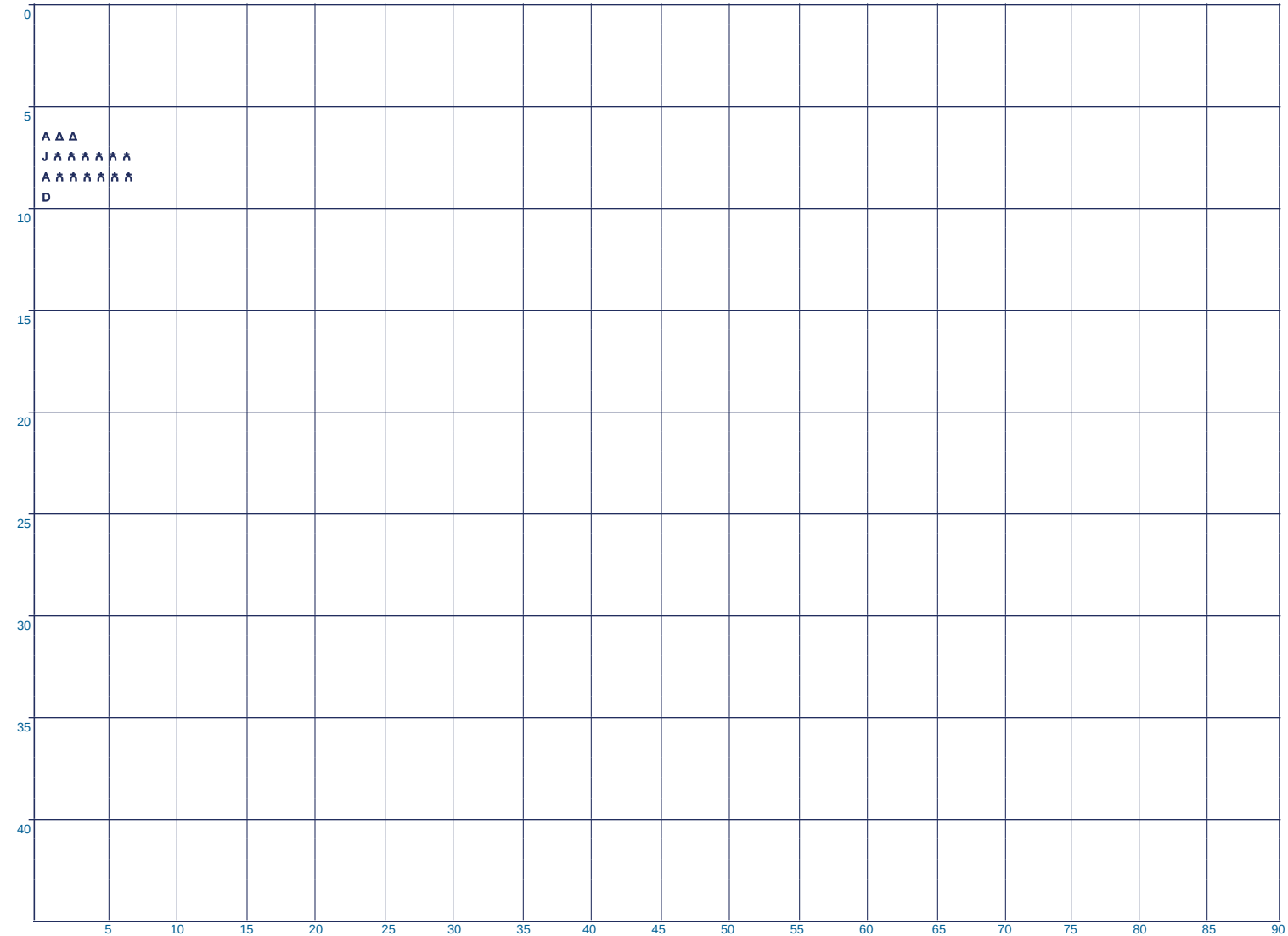

CLAVE	CLASIFICACIÓN DEL ACCIDENTE	CLAVE	CLASIFICACIÓN DEL ACCIDENTE
A	SALIDA DEL CAMINO	J	COLISIÓN CON BICICLETA
B	VOLCADURA	K	COLISIÓN SIN ESPECIFICAR
C	CHOQUE POR ALCANCE	L	COLISIÓN CONTRA VEHÍCULO
D	CHOQUE LATERAL	M	CHOQUE CONTRA SEMOVIENTE
E	CHOQUE CONTRA OBJETO FIJO	N	RELATIVO A LA CARGA
F	CHOQUE FRONTAL	O	OTROS
G	COLISIÓN CON MOTOCICLETA		- COLISIÓN CONTRA JINETE - CHOQUE CONTRA OTROS OBJETOS
H	ATROPELLAMIENTO		- CAIDA DE PASAJERO - DESPRENDIMIENTO DE EJE/NEUMÁTICO
			- INCENDIO - SIN DATO

ACCIDENTES EQUIVALENTES

♿	UN MUERTO = 6 ACCIDENTES
Δ	UN HERIDO = 2 ACCIDENTES

ACCIDENTES POR KILÓMETRO

2018

VERACRUZ

CARRETERA Y TRAMO: Ramal a Zapotlalillo INICIA EN KM: 0+000 FINALIZA EN KM: 4+000

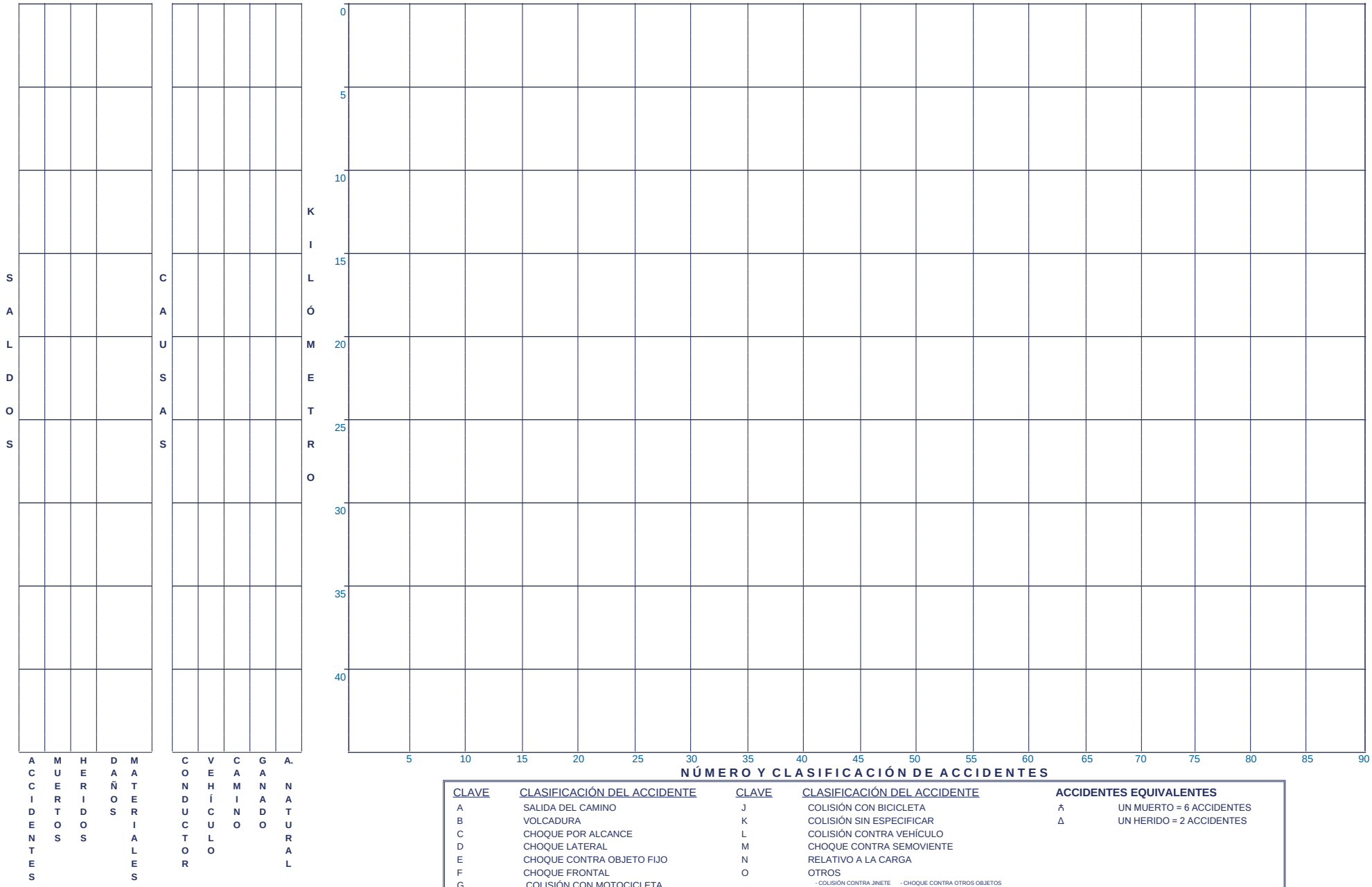

CLAVE	CLASIFICACIÓN DEL ACCIDENTE
A	SALIDA DEL CAMINO
B	VOLCADURA
C	CHOQUE POR ALCANCE
D	CHOQUE LATERAL
E	CHOQUE CONTRA OBJETO FIJO
F	CHOQUE FRONTAL
G	COLISIÓN CON MOTOCICLETA
H	ATROPELLAMIENTO

CLAVE	CLASIFICACIÓN DEL ACCIDENTE
J	COLISIÓN CON BICICLETA
K	COLISIÓN SIN ESPECIFICAR
L	COLISIÓN CONTRA VEHÍCULO
M	CHOQUE CONTRA SEMOVIENTE
N	RELATIVO A LA CARGA
O	OTROS

- COLISIÓN CONTRA JINETE
- CAIDA DE PASAJERO
- INCENDIO
- CHOQUE CONTRA OTROS OBJETOS
- DESPRENDIMIENTO DE EJE/NEUMÁTICO
- SIN DATO

ACCIDENTES EQUIVALENTES

♿	UN MUERTO = 6 ACCIDENTES
Δ	UN HERIDO = 2 ACCIDENTES

ACCIDENTES POR KILÓMETRO

2018

VERACRUZ

CARRETERA Y TRAMO: Ramal a Zona Portuaria E.A. (Cardel - Veracruz) - Zona Portuaria INICIA EN KM: 0+000 FINALIZA EN KM: 7+740

SALDOS				CAUSAS					KILÓMETRO
ACCIDENTES	MUERTOS	HERIDOS	DAÑOS	MATERIALES	CONDUCTOR	VEHÍCULO	CAMINO	GANADO	A. NATURAL	
2	1	1	62,000		2	0	0	0	0	0
2	0	0	75,000		2	0	1	0	0	
1	0	2	70,000		1	0	0	0	0	5
										10
										15
										20
										25
										30
										35
										40



CLAVE	CLASIFICACIÓN DEL ACCIDENTE
A	SALIDA DEL CAMINO
B	VOLCADURA
C	CHOQUE POR ALCANCE
D	CHOQUE LATERAL
E	CHOQUE CONTRA OBJETO FIJO
F	CHOQUE FRONTAL
G	COLISIÓN CON MOTOCICLETA
H	ATROPELLAMIENTO

CLAVE	CLASIFICACIÓN DEL ACCIDENTE
J	COLISIÓN CON BICICLETA
K	COLISIÓN SIN ESPECIFICAR
L	COLISIÓN CONTRA VEHÍCULO
M	CHOQUE CONTRA SEMOVIENTE
N	RELATIVO A LA CARGA
O	OTROS

- COLISIÓN CONTRA JINETE
- CAIDA DE PASAJERO
- INCENDIO
- CHOQUE CONTRA OTROS OBJETOS
- DESPRENDIMIENTO DE EJE/NEUMÁTICO
- SIN DATO

ACCIDENTES EQUIVALENTES

🚶	UN MUERTO = 6 ACCIDENTES
Δ	UN HERIDO = 2 ACCIDENTES

ACCIDENTES POR KILÓMETRO

2018

VERACRUZ

CARRETERA Y TRAMO: San Hipólito - Xalapa Lim. Edos. Pue./Ver. - Xalapa INICIA EN KM: 83+300 FINALIZA EN KM: 156+820

SALDOS				CAUSAS					KILÓMETRO
ACCIDENTES	MUERTOS	HERIDOS	DAÑOS	CONDUCTOR	VEHÍCULO	CAMINO	GANADO	NATURAL	
									80
1	0	2	25,000	1	0	0	0	0	85
2	2	1	35,000	2	0	2	0	3	
2	1	3	71,000	2	0	0	0	0	
1	0	8	10,000	1	0	2	0	1	90
1	0	1	20,000	0	0	0	0	0	
									95
1	0	0	30,000	1	0	0	0	0	100
1	0	2	35,000	1	0	0	0	0	105
1	0	3	60,000	1	0	0	0	0	
1	1	1	5,000	1	0	0	0	0	
1	1	0	20,000	0	0	1	0	0	110
1	0	2	60,000	2	0	0	0	0	
1	0	0	100,000	1	0	1	0	1	
2	2	0	245,000	2	0	1	0	1	115
1	0	0	50,000	2	0	2	0	1	
1	0	1	20,000	1	0	0	0	1	120



NÚMERO Y CLASIFICACIÓN DE ACCIDENTES

CLAVE	CLASIFICACIÓN DEL ACCIDENTE	CLAVE	CLASIFICACIÓN DEL ACCIDENTE
A	SALIDA DEL CAMINO	J	COLISIÓN CON BICICLETA
B	VOLCADURA	K	COLISIÓN SIN ESPECIFICAR
C	CHOQUE POR ALCANCE	L	COLISIÓN CONTRA VEHÍCULO
D	CHOQUE LATERAL	M	CHOQUE CONTRA SEMOVIENTE
E	CHOQUE CONTRA OBJETO FIJO	N	RELATIVO A LA CARGA
F	CHOQUE FRONTAL	O	OTROS
G	COLISIÓN CON MOTOCICLETA		- COLISIÓN CONTRA JINETE - CHOQUE CONTRA OTROS OBJETOS - CAIDA DE PASAJERO - DESPRENDIMIENTO DE EJE/NEUMÁTICO - INCENDIO - SIN DATO
H	ATROPELLAMIENTO		

ACCIDENTES EQUIVALENTES

🚶	UN MUERTO = 6 ACCIDENTES
Δ	UN HERIDO = 2 ACCIDENTES

ACCIDENTES POR KILÓMETRO

2018

VERACRUZ

CARRETERA Y TRAMO: San Hipólito - Xalapa Lim. Edos. Pue./Ver. - Xalapa INICIA EN KM: 83+300 FINALIZA EN KM: 156+820

ACCIDENTES	MUERTOS	HERIDOS	DAÑOS	MATERIALES
2	0	1	120,000	
2	0	1	160,000	
1	0	0	200,000	
1	0	1	30,000	
1	0	0	200,000	
1	0	4	45,000	
1	0	1	210,000	
1	0	2	39,000	
1	0	0	100,000	
1	1	4	132,000	
1	0	1	5,000	
1	0	3	31,500	
3	2	5	155,000	
1	0	1	50,000	

CONDUCTOR	VEHÍCULO	CAMINO	GANADO	A. NATURAL
2	0	0	0	0
2	0	1	0	1
1	0	2	0	1
0	1	0	0	0
1	0	1	0	1
1	0	1	0	1
1	0	0	0	0
1	0	0	0	0
1	0	0	0	1
1	0	0	0	0
0	0	0	0	0
1	0	0	0	0
4	0	1	0	2
1	0	0	0	0

SALDOS CAUSAS

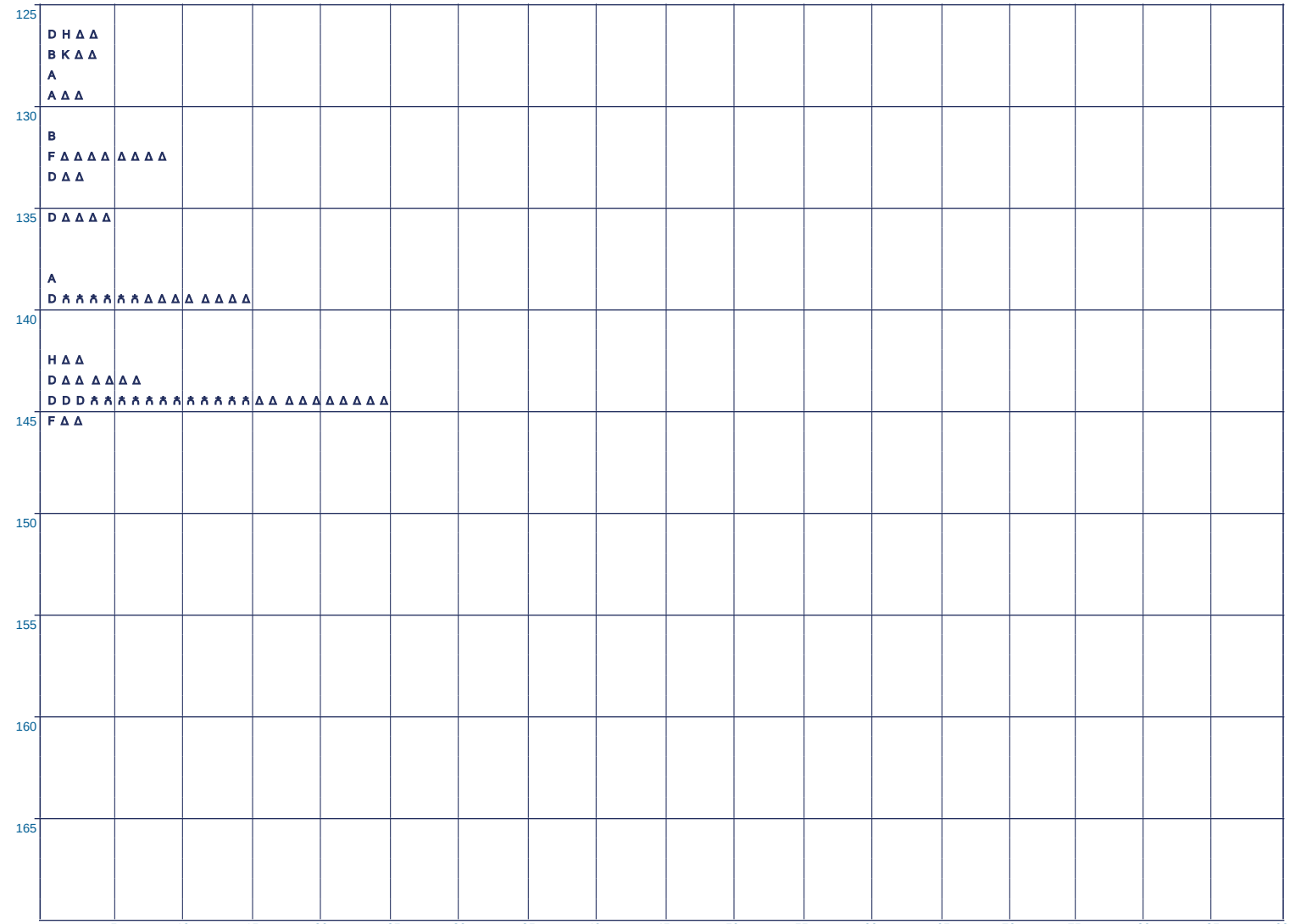

CLAVE	CLASIFICACIÓN DEL ACCIDENTE
A	SALIDA DEL CAMINO
B	VOLCADURA
C	CHOQUE POR ALCANCE
D	CHOQUE LATERAL
E	CHOQUE CONTRA OBJETO FIJO
F	CHOQUE FRONTAL
G	COLISIÓN CON MOTOCICLETA
H	ATROPELLAMIENTO

CLAVE	CLASIFICACIÓN DEL ACCIDENTE
J	COLISIÓN CON BICICLETA
K	COLISIÓN SIN ESPECIFICAR
L	COLISIÓN CONTRA VEHÍCULO
M	CHOQUE CONTRA SEMOVIENTE
N	RELATIVO A LA CARGA
O	OTROS

- COLISIÓN CONTRA JINETE
- CAIDA DE PASAJERO
- INCENDIO
- CHOQUE CONTRA OTROS OBJETOS
- DESPRENDIMIENTO DE EJE/NEUMÁTICO
- SIN DATO

ACCIDENTES EQUIVALENTES

🚶	UN MUERTO = 6 ACCIDENTES
Δ	UN HERIDO = 2 ACCIDENTES

ACCIDENTES POR KILÓMETRO

2018

VERACRUZ

CARRETERA Y TRAMO: San Pablo Villa de Mitla - T. C. (Tuxtepec - Palomares) Lim. Edos. Oax./Ver. - T. C. (Tuxtepec - Ent. Palomares) INICIA EN KM: 217+700 FINALIZA EN KM: 234+000

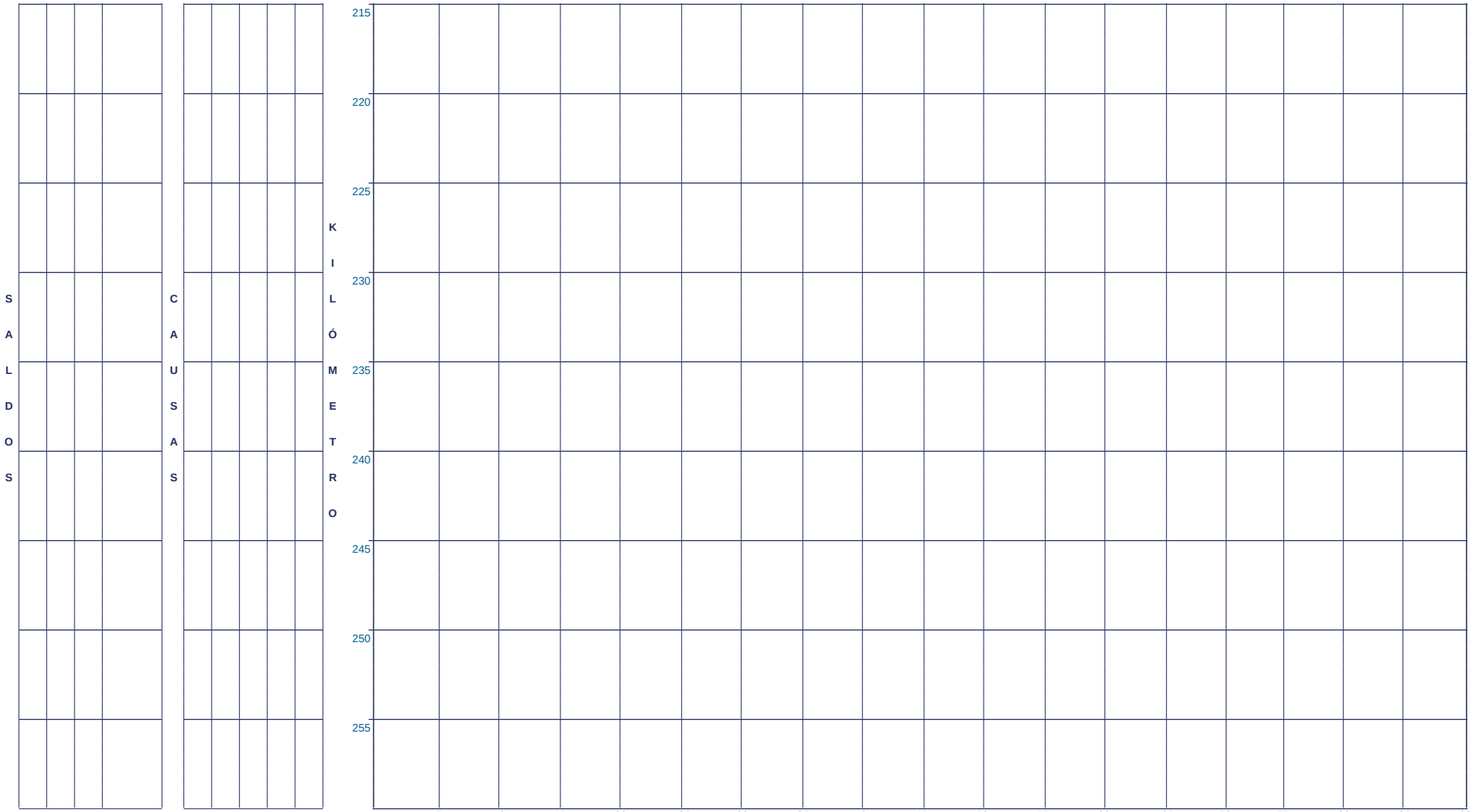

CLAVE	CLASIFICACIÓN DEL ACCIDENTE
A	SALIDA DEL CAMINO
B	VOLCADURA
C	CHOQUE POR ALCANCE
D	CHOQUE LATERAL
E	CHOQUE CONTRA OBJETO FIJO
F	CHOQUE FRONTAL
G	COLISIÓN CON MOTOCICLETA
H	ATROPELLAMIENTO

CLAVE	CLASIFICACIÓN DEL ACCIDENTE
J	COLISIÓN CON BICICLETA
K	COLISIÓN SIN ESPECIFICAR
L	COLISIÓN CONTRA VEHÍCULO
M	CHOQUE CONTRA SEMOVIENTE
N	RELATIVO A LA CARGA
O	OTROS

- COLISIÓN CONTRA JINETE
- CAIDA DE PASAJERO
- INCENDIO
- CHOQUE CONTRA OTROS OBJETOS
- DESPRENDIMIENTO DE EJE/NEUMÁTICO
- SIN DATO

ACCIDENTES EQUIVALENTES

♿	UN MUERTO = 6 ACCIDENTES
Δ	UN HERIDO = 2 ACCIDENTES

ACCIDENTES POR KILÓMETRO

2018

VERACRUZ

CARRETERA Y TRAMO: Tamarindo - José Cardel INICIA EN KM: 54+000 FINALIZA EN KM: 68+000

SALDOS				CAUSAS					KILÓMETRO
ACCIDENTES	MUERTOS	HERIDOS	DAÑOS	MATERIALES	CONDUCTOR	VEHÍCULO	CAMINO	GANADO	A. NATURAL	
2	0	1	45,000		2	0	0	0	0	50
1	0	1	15,000		1	0	0	0	0	55
1	1	1	100,000		1	0	0	0	0	
1	0	0	90,000		1	0	0	0	1	
1	1	0	120,000		0	1	0	0	0	60
1	0	0	110,000		1	0	0	0	0	
										65
										70
										75
										80
										85
										90

C C Δ Δ

G Δ Δ

F 🚶 🚶 🚶 🚶 🚶 Δ Δ

E

K 🚶 🚶 🚶 🚶 🚶 🚶

E

5 10 15 20 25 30 35 40 45 50 55 60 65 70 75 80 85 90

NÚMERO Y CLASIFICACIÓN DE ACCIDENTES

CLAVE	CLASIFICACIÓN DEL ACCIDENTE
A	SALIDA DEL CAMINO
B	VOLCADURA
C	CHOQUE POR ALCANCE
D	CHOQUE LATERAL
E	CHOQUE CONTRA OBJETO FIJO
F	CHOQUE FRONTAL
G	COLISIÓN CON MOTOCICLETA
H	ATROPELLAMIENTO

CLAVE	CLASIFICACIÓN DEL ACCIDENTE
J	COLISIÓN CON BICICLETA
K	COLISIÓN SIN ESPECIFICAR
L	COLISIÓN CONTRA VEHÍCULO
M	CHOQUE CONTRA SEMOVIENTE
N	RELATIVO A LA CARGA
O	OTROS

- COLISIÓN CONTRA JINETE
- CAIDA DE PASAJERO
- INCENDIO
- CHOQUE CONTRA OTROS OBJETOS
- DESPRENDIMIENTO DE EJE/NEUMÁTICO
- SIN DATO

ACCIDENTES EQUIVALENTES

🚶	UN MUERTO = 6 ACCIDENTES
Δ	UN HERIDO = 2 ACCIDENTES

ACCIDENTES POR KILÓMETRO

2018

VERACRUZ

CARRETERA Y TRAMO: Tehuacán - Córdoba Lim. Edos. Pue./Ver. - Córdoba INICIA EN KM: 26+580 FINALIZA EN KM: 84+000

SALDOS					CAUSAS					KILÓMETRO
ACCIDENTES	MUERTOS	HERIDOS	DAÑOS	MATERIALES	CONDUCTOR	VEHÍCULO	CAMINO	GANADO	A. NATURAL	
1	0	4	100,000		1	0	0	0	1	35
1	0	0	22,000		1	0	0	0	0	40



CLAVE	CLASIFICACIÓN DEL ACCIDENTE	CLAVE	CLASIFICACIÓN DEL ACCIDENTE
A	SALIDA DEL CAMINO	J	COLISIÓN CON BICICLETA
B	VOLCADURA	K	COLISIÓN SIN ESPECIFICAR
C	CHOQUE POR ALCANCE	L	COLISIÓN CONTRA VEHÍCULO
D	CHOQUE LATERAL	M	CHOQUE CONTRA SEMOVIENTE
E	CHOQUE CONTRA OBJETO FIJO	N	RELATIVO A LA CARGA
F	CHOQUE FRONTAL	O	OTROS
G	COLISIÓN CON MOTOCICLETA		- COLISIÓN CONTRA JINETE - CHOQUE CONTRA OTROS OBJETOS
H	ATROPELLAMIENTO		- CAIDA DE PASAJERO - DESPRENDIMIENTO DE EJE/NEUMÁTICO
			- INCENDIO - SIN DATO

ACCIDENTES EQUIVALENTES

Ѧ UN MUERTO = 6 ACCIDENTES

Δ UN HERIDO = 2 ACCIDENTES

ACCIDENTES POR KILÓMETRO

2018

VERACRUZ

CARRETERA Y TRAMO: Tehuacán - Córdoba Lim. Edos. Pue./Ver. - Córdoba INICIA EN KM: 26+580 FINALIZA EN KM: 84+000

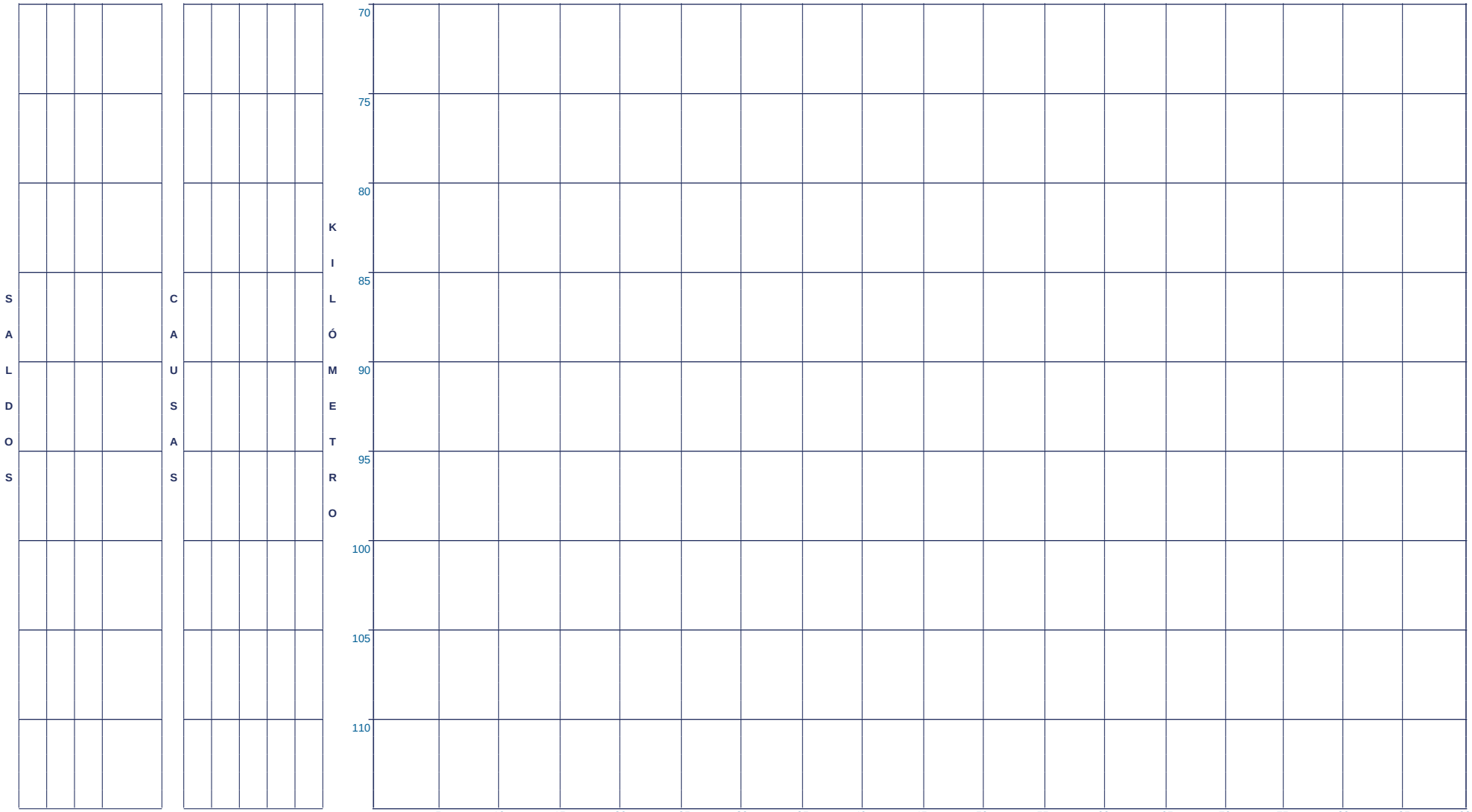

CLAVE	CLASIFICACIÓN DEL ACCIDENTE	CLAVE	CLASIFICACIÓN DEL ACCIDENTE
A	SALIDA DEL CAMINO	J	COLISIÓN CON BICICLETA
B	VOLCADURA	K	COLISIÓN SIN ESPECIFICAR
C	CHOQUE POR ALCANCE	L	COLISIÓN CONTRA VEHÍCULO
D	CHOQUE LATERAL	M	CHOQUE CONTRA SEMOVIENTE
E	CHOQUE CONTRA OBJETO FIJO	N	RELATIVO A LA CARGA
F	CHOQUE FRONTAL	O	OTROS
G	COLISIÓN CON MOTOCICLETA		- COLISIÓN CONTRA JINETE - CHOQUE CONTRA OTROS OBJETOS
H	ATROPELLAMIENTO		- CAIDA DE PASAJERO - DESPRENDIMIENTO DE EJE/NEUMÁTICO
			- INCENDIO - SIN DATO

ACCIDENTES EQUIVALENTES

ⱥ UN MUERTO = 6 ACCIDENTES

Δ UN HERIDO = 2 ACCIDENTES

ACCIDENTES POR KILÓMETRO

2018

VERACRUZ

CARRETERA Y TRAMO: Teziutlán - Nautla Lim. Edos. Pue./Ver.- Veracruz INICIA EN KM: 20+300 FINALIZA EN KM: 93+000

SALDOS	ACCIDENTES	MUERTOS	HERIDOS	DAÑOS	MATERIALES	CAUSAS	CONDUCTOR	VEHÍCULO	CAMINO	GANADO	A. NATURAL
	1	1	0	27,000			1	0	0	0	0
						KILÓMETRO					
S						C					
A	1	0	0	10,000		A	1	0	0	0	0
L	1	0	0	25,000		U	1	0	0	0	0
D	1	1	1	5,000		S	1	0	0	0	0
O	1	1	0	15,000		A	1	0	0	0	0
S	1	1	1	15,000		S	1	0	1	0	0
	1	0	0	26,000			1	0	0	0	0
	1	0	0	20,000			1	0	0	0	0
	2	0	2	11,000			2	0	0	0	0
	1	0	1	45,000			1	0	0	0	0
	2	0	1	35,000			2	0	1	0	0
	1	0	0	25,000			1	0	0	0	0



CLAVE	CLASIFICACIÓN DEL ACCIDENTE	CLAVE	CLASIFICACIÓN DEL ACCIDENTE
A	SALIDA DEL CAMINO	J	COLISIÓN CON BICICLETA
B	VOLCADURA	K	COLISIÓN SIN ESPECIFICAR
C	CHOQUE POR ALCANCE	L	COLISIÓN CONTRA VEHÍCULO
D	CHOQUE LATERAL	M	CHOQUE CONTRA SEMOVIENTE
E	CHOQUE CONTRA OBJETO FIJO	N	RELATIVO A LA CARGA
F	CHOQUE FRONTAL	O	OTROS
G	COLISIÓN CON MOTOCICLETA		- COLISIÓN CONTRA JINETE - CHOQUE CONTRA OTROS OBJETOS
H	ATROPELLAMIENTO		- CAIDA DE PASAJERO - DESPRENDIMIENTO DE EJE/NEUMÁTICO
			- INCENDIO - SIN DATO

ACCIDENTES EQUIVALENTES

- UN MUERTO = 6 ACCIDENTES
- Δ UN HERIDO = 2 ACCIDENTES

ACCIDENTES POR KILÓMETRO

2018

VERACRUZ

CARRETERA Y TRAMO: Teziutlán - Nautla Lim. Edos. Pue./Ver.- Veracruz INICIA EN KM: 20+300 FINALIZA EN KM: 93+000

SALDOS				CAUSAS					KILÓMETRO
ACCIDENTES	MUERTOS	HERIDOS	DAÑOS	CONDUCTOR	VEHÍCULO	CAMINO	GANADO	A. NATURAL	
1	0	2	20,000	1	0	0	0	0	65
2	1	1	90,000	2	0	0	0	0	
1	0	1	40,000	1	0	0	0	0	70
1	0	0	75,000	1	0	0	0	0	75
1	0	1	20,000	1	0	0	0	0	
1	1	0	85,000	1	0	0	0	0	80
1	0	0	39,000	1	0	0	0	0	
1	0	2	30,000	1	0	0	0	0	85
									90
									95
									100
									105



NÚMERO Y CLASIFICACIÓN DE ACCIDENTES

CLAVE	CLASIFICACIÓN DEL ACCIDENTE	CLAVE	CLASIFICACIÓN DEL ACCIDENTE
A	SALIDA DEL CAMINO	J	COLISIÓN CON BICICLETA
B	VOLCADURA	K	COLISIÓN SIN ESPECIFICAR
C	CHOQUE POR ALCANCE	L	COLISIÓN CONTRA VEHÍCULO
D	CHOQUE LATERAL	M	CHOQUE CONTRA SEMOVIENTE
E	CHOQUE CONTRA OBJETO FIJO	N	RELATIVO A LA CARGA
F	CHOQUE FRONTAL	O	OTROS
G	COLISIÓN CON MOTOCICLETA		- COLISIÓN CONTRA JINETE - CHOQUE CONTRA OTROS OBJETOS
H	ATROPELLAMIENTO		- CAIDA DE PASAJERO - DESPRENDIMIENTO DE EJE/NEUMÁTICO
			- INCENDIO - SIN DATO

ACCIDENTES EQUIVALENTES

🚶	UN MUERTO = 6 ACCIDENTES
Δ	UN HERIDO = 2 ACCIDENTES

ACCIDENTES POR KILÓMETRO

2018

VERACRUZ

CARRETERA Y TRAMO: Teziutlán - Perote Lim. Edos. Pue./Ver. - Perote INICIA EN KM: 11+300 FINALIZA EN KM: 49+000

ACCIDENTES	MUERTOS	HERIDOS	DAÑOS	MATERIALES	CONDUCTOR	VEHÍCULO	CAMINO	GANADO	A. NATURAL
1	1	3	140,000		1	0	0	0	0
4	0	3	215,000		2	4	1	0	1
1	0	2	15,000		0	0	0	0	0
1	0	0	50,000		1	0	0	0	1
1	0	1	6,000		1	0	0	0	0
1	0	1	60,000		1	0	0	0	0
1	0	2	5,000		0	0	0	0	0
1	0	0	55,000		1	0	2	0	1
1	0	0	14,000		1	0	0	0	0
1	0	2	38,000		1	0	0	0	0
1	0	0	50,000		1	0	0	0	0
1	0	1	40,000		1	0	0	0	0
1	0	0	25,000		1	0	0	0	0

SALDOS CAUSAS KILÓMETRO



NÚMERO Y CLASIFICACIÓN DE ACCIDENTES

CLAVE	CLASIFICACIÓN DEL ACCIDENTE
A	SALIDA DEL CAMINO
B	VOLCADURA
C	CHOQUE POR ALCANCE
D	CHOQUE LATERAL
E	CHOQUE CONTRA OBJETO FIJO
F	CHOQUE FRONTAL
G	COLISIÓN CON MOTOCICLETA
H	ATROPELLAMIENTO

CLAVE	CLASIFICACIÓN DEL ACCIDENTE
J	COLISIÓN CON BICICLETA
K	COLISIÓN SIN ESPECIFICAR
L	COLISIÓN CONTRA VEHÍCULO
M	CHOQUE CONTRA SEMOVIENTE
N	RELATIVO A LA CARGA
O	OTROS

- COLISIÓN CONTRA JINETE
- CAIDA DE PASAJERO
- INCENDIO
- CHOQUE CONTRA OTROS OBJETOS
- DESPRENDIMIENTO DE EJE/NEUMÁTICO
- SIN DATO

ACCIDENTES EQUIVALENTES

🚶	UN MUERTO = 6 ACCIDENTES
Δ	UN HERIDO = 2 ACCIDENTES

ACCIDENTES POR KILÓMETRO

2018

VERACRUZ

CARRETERA Y TRAMO: Tihuatlán - Potrero del Llano INICIA EN KM: 0+000 FINALIZA EN KM: 57+100

SALDOS				CAUSAS					KILÓMETRO
ACCIDENTES	MUERTOS	HERIDOS	DAÑOS	CONDUCTOR	VEHÍCULO	CAMINO	GANADO	A. NATURAL	
1	0	0	30,000	1	0	0	0	0	0
1	0	1	5,000	0	0	0	0	0	
1	0	2	20,000	0	0	0	0	0	5
2	1	2	160,000	2	0	2	0	0	
									10
									15
									20
									25
									30
									35
1	0	0	20,000	1	0	0	0	0	40



NÚMERO Y CLASIFICACIÓN DE ACCIDENTES

CLAVE	CLASIFICACIÓN DEL ACCIDENTE	CLAVE	CLASIFICACIÓN DEL ACCIDENTE
A	SALIDA DEL CAMINO	J	COLISIÓN CON BICICLETA
B	VOLCADURA	K	COLISIÓN SIN ESPECIFICAR
C	CHOQUE POR ALCANCE	L	COLISIÓN CONTRA VEHÍCULO
D	CHOQUE LATERAL	M	CHOQUE CONTRA SEMOVIENTE
E	CHOQUE CONTRA OBJETO FIJO	N	RELATIVO A LA CARGA
F	CHOQUE FRONTAL	O	OTROS
G	COLISIÓN CON MOTOCICLETA		- COLISIÓN CONTRA JINETE - CHOQUE CONTRA OTROS OBJETOS
H	ATROPELLAMIENTO		- CAIDA DE PASAJERO - DESPRENDIMIENTO DE EJE/NEUMÁTICO
			- INCENDIO - SIN DATO

ACCIDENTES EQUIVALENTES

- UN MUERTO = 6 ACCIDENTES
- Δ UN HERIDO = 2 ACCIDENTES

ACCIDENTES POR KILÓMETRO

2018

VERACRUZ

CARRETERA Y TRAMO: Tihuatlán - Potrero del Llano INICIA EN KM: 0+000 FINALIZA EN KM: 57+100

ACCIDENTES	MUERTOS	HERIDOS	DAÑOS	MATERIALES
1	0	0	15,000	
1	0	0	35,000	

CONDUCTOR	VEHÍCULO	CAMINO	GANADO	A. NATURAL
1	0	1	0	0
1	0	1	0	0

SALDOS

CAUSAS

KILÓMETRO



NÚMERO Y CLASIFICACIÓN DE ACCIDENTES

CLAVE	CLASIFICACIÓN DEL ACCIDENTE
A	SALIDA DEL CAMINO
B	VOLCADURA
C	CHOQUE POR ALCANCE
D	CHOQUE LATERAL
E	CHOQUE CONTRA OBJETO FIJO
F	CHOQUE FRONTAL
G	COLISIÓN CON MOTOCICLETA
H	ATROPELLAMIENTO

CLAVE	CLASIFICACIÓN DEL ACCIDENTE
J	COLISIÓN CON BICICLETA
K	COLISIÓN SIN ESPECIFICAR
L	COLISIÓN CONTRA VEHÍCULO
M	CHOQUE CONTRA SEMOVIENTE
N	RELATIVO A LA CARGA
O	OTROS

- COLISIÓN CONTRA JINETE
- CAIDA DE PASAJERO
- INCENDIO
- CHOQUE CONTRA OTROS OBJETOS
- DESPRENDIMIENTO DE EJE/NEUMÁTICO
- SIN DATO

ACCIDENTES EQUIVALENTES

♿	UN MUERTO = 6 ACCIDENTES
Δ	UN HERIDO = 2 ACCIDENTES

ACCIDENTES POR KILÓMETRO

2018

VERACRUZ

CARRETERA Y TRAMO: Tihuatlán - Túxpam Tihuatlán - Túxpam (Incluye Puente Túxpam) INICIA EN KM: 224+800 FINALIZA EN KM: 261+730

ACCIDENTES	MUERTOS	HERIDOS	DAÑOS	MATERIALES	CONDUCTOR	VEHÍCULO	CAMINO	GANADO	A. NATURAL	KILÓMETRO
										220
1	0	2	50,000		1	0	0	0	0	225 D Δ Δ Δ Δ
1	0	3	35,000		1	0	0	0	0	C Δ Δ Δ Δ Δ Δ
1	0	1	150,000		1	0	0	0	0	230 D Δ Δ
1	0	0	50,000		0	0	1	0	1	B
SALDOS				CAUSAS						235
1	0	0	30,000		1	0	0	0	0	E
1	0	0	50,000		1	0	0	0	0	C
1	0	0	20,000		1	0	0	0	0	240 E
1	0	0	30,000		0	0	1	0	0	O
1	0	1	21,000		0	0	0	0	0	B Δ Δ
1	1	0	30,000		1	0	0	0	0	E ⛹ ⛹ ⛹ ⛹ ⛹ ⛹
1	0	0	30,000		1	0	0	0	0	245 A
1	0	3	140,000		1	0	0	0	0	D Δ Δ Δ Δ Δ Δ
1	1	0	60,000		1	0	0	0	0	A ⛹ ⛹ ⛹ ⛹ ⛹ ⛹
1	0	0	25,000		1	0	0	0	0	250 E
1	0	1	25,000		1	0	0	0	1	G Δ Δ
										255
1	0	0	4,000		1	0	0	0	0	G
1	0	2	30,000		1	0	0	0	0	A Δ Δ Δ Δ Δ
1	0	0	20,000		1	0	0	0	0	E
4	0	2	194,000		3	0	2	0	0	260 C D E H Δ Δ Δ Δ
1	0	0	45,000		1	0	2	0	2	D

5 10 15 20 25 30 35 40 45 50 55 60 65 70 75 80 85 90

NÚMERO Y CLASIFICACIÓN DE ACCIDENTES

CLAVE	CLASIFICACIÓN DEL ACCIDENTE	CLAVE	CLASIFICACIÓN DEL ACCIDENTE
A	SALIDA DEL CAMINO	J	COLISIÓN CON BICICLETA
B	VOLCADURA	K	COLISIÓN SIN ESPECIFICAR
C	CHOQUE POR ALCANCE	L	COLISIÓN CONTRA VEHÍCULO
D	CHOQUE LATERAL	M	CHOQUE CONTRA SEMOVIENTE
E	CHOQUE CONTRA OBJETO FIJO	N	RELATIVO A LA CARGA
F	CHOQUE FRONTAL	O	OTROS
G	COLISIÓN CON MOTOCICLETA		- COLISIÓN CONTRA JINETE - CHOQUE CONTRA OTROS OBJETOS - CAIDA DE PASAJERO - DESPRENDIMIENTO DE EJE/NEUMÁTICO - INCENDIO - SIN DATO
H	ATROPELLAMIENTO		

ACCIDENTES EQUIVALENTES

⛹ UN MUERTO = 6 ACCIDENTES

Δ UN HERIDO = 2 ACCIDENTES

ACCIDENTES POR KILÓMETRO

2018

VERACRUZ

CARRETERA Y TRAMO: Túxpam - Tampico (Cuota) INICIA EN KM: 0+000 FINALIZA EN KM: 51+000

KILÓMETRO	SALDOS					CAUSAS				
	ACCIDENTES	MUERTOS	HERIDOS	DAÑOS	MATERIALES	CONDUCTOR	VEHÍCULO	CAMINO	GANADO	A. NATURAL
15	1	0	1	100,000		1	0	0	0	0
30	1	0	1	10,000		0	0	0	1	0

K Δ Δ

O Δ Δ

NÚMERO Y CLASIFICACIÓN DE ACCIDENTES

CLAVE	CLASIFICACIÓN DEL ACCIDENTE
A	SALIDA DEL CAMINO
B	VOLCADURA
C	CHOQUE POR ALCANCE
D	CHOQUE LATERAL
E	CHOQUE CONTRA OBJETO FIJO
F	CHOQUE FRONTAL
G	COLISIÓN CON MOTOCICLETA
H	ATROPELLAMIENTO

CLAVE	CLASIFICACIÓN DEL ACCIDENTE
J	COLISIÓN CON BICICLETA
K	COLISIÓN SIN ESPECIFICAR
L	COLISIÓN CONTRA VEHÍCULO
M	CHOQUE CONTRA SEMOVIENTE
N	RELATIVO A LA CARGA
O	OTROS

- COLISIÓN CONTRA JINETE
- CAIDA DE PASAJERO
- INCENDIO
- CHOQUE CONTRA OTROS OBJETOS
- DESPRENDIMIENTO DE EJE/NEUMÁTICO
- SIN DATO

ACCIDENTES EQUIVALENTES

ጰ UN MUERTO = 6 ACCIDENTES

Δ UN HERIDO = 2 ACCIDENTES

ACCIDENTES POR KILÓMETRO

2018

VERACRUZ

CARRETERA Y TRAMO: Túxpam - Tampico (Cuota) INICIA EN KM: 0+000 FINALIZA EN KM: 51+000

SALDOS					CAUSAS					KILÓMETRO
ACCIDENTES	MUERTOS	HERIDOS	DAÑOS	MATERIALES	CONDUCTOR	VEHÍCULO	CAMINO	GANADO	A. NATURAL	
1	0	0	60,000		1	0	0	0	0	



NÚMERO Y CLASIFICACIÓN DE ACCIDENTES

CLAVE	CLASIFICACIÓN DEL ACCIDENTE	CLAVE	CLASIFICACIÓN DEL ACCIDENTE
A	SALIDA DEL CAMINO	J	COLISIÓN CON BICICLETA
B	VOLCADURA	K	COLISIÓN SIN ESPECIFICAR
C	CHOQUE POR ALCANCE	L	COLISIÓN CONTRA VEHÍCULO
D	CHOQUE LATERAL	M	CHOQUE CONTRA SEMOVIENTE
E	CHOQUE CONTRA OBJETO FIJO	N	RELATIVO A LA CARGA
F	CHOQUE FRONTAL	O	OTROS
G	COLISIÓN CON MOTOCICLETA		- COLISIÓN CONTRA JINETE - CHOQUE CONTRA OTROS OBJETOS
H	ATROPELLAMIENTO		- CAIDA DE PASAJERO - DESPRENDIMIENTO DE EJE/NEUMÁTICO
			- INCENDIO - SIN DATO

ACCIDENTES EQUIVALENTES

♱	UN MUERTO = 6 ACCIDENTES
Δ	UN HERIDO = 2 ACCIDENTES

ACCIDENTES POR KILÓMETRO

2018

VERACRUZ

CARRETERA Y TRAMO: Túxpam - Tampico Túxpam - Lim. Edos. Ver./Tamps. INICIA EN KM: 0+000 FINALIZA EN KM: 186+000

SALDOS				CAUSAS					KILÓMETRO
ACCIDENTES	MUERTOS	HERIDOS	DAÑOS	MATERIALES	CONDUCTOR	VEHÍCULO	CAMINO	GANADO	A. NATURAL	
										0
1	0	1	20,000		1	0	1	0	0	5
1	0	0	22,000		1	0	0	0	0	
1	1	2	3,000		1	0	1	0	0	10
1	0	0	50,000		1	0	0	0	0	
										15
1	0	0	8,000		1	0	0	0	0	20
										25
1	0	0	10,000		1	0	0	0	0	30
										35
										40

5 10 15 20 25 30 35 40 45 50 55 60 65 70 75 80 85 90

NÚMERO Y CLASIFICACIÓN DE ACCIDENTES

CLAVE	CLASIFICACIÓN DEL ACCIDENTE
A	SALIDA DEL CAMINO
B	VOLCADURA
C	CHOQUE POR ALCANCE
D	CHOQUE LATERAL
E	CHOQUE CONTRA OBJETO FIJO
F	CHOQUE FRONTAL
G	COLISIÓN CON MOTOCICLETA
H	ATROPELLAMIENTO

CLAVE	CLASIFICACIÓN DEL ACCIDENTE
J	COLISIÓN CON BICICLETA
K	COLISIÓN SIN ESPECIFICAR
L	COLISIÓN CONTRA VEHÍCULO
M	CHOQUE CONTRA SEMOVIENTE
N	RELATIVO A LA CARGA
O	OTROS

- COLISIÓN CONTRA JINETE
- CAIDA DE PASAJERO
- INCENDIO
- CHOQUE CONTRA OTROS OBJETOS
- DESPRENDIMIENTO DE EJE/NEUMÁTICO
- SIN DATO

ACCIDENTES EQUIVALENTES

♿	UN MUERTO = 6 ACCIDENTES
Δ	UN HERIDO = 2 ACCIDENTES

ACCIDENTES POR KILÓMETRO

2018

VERACRUZ

CARRETERA Y TRAMO: Túxpam - Tampico Túxpam - Lim. Edos. Ver./Tamps. INICIA EN KM: 0+000 FINALIZA EN KM: 186+000

ACCIDENTES	MUERTOS	HERIDOS	DAÑOS	MATERIALES
1	0	0	80,000	
1	0	3	65,000	
1	0	0	2,300	
1	0	0	60,000	
1	0	0	85,000	
1	0	0	50,000	
1	0	0	60,000	
1	0	0	65,000	
1	0	0	80,000	
1	0	0	20,000	
2	0	0	218,000	
1	0	0	350,000	
1	1	0	550,000	

CONDUCTOR	VEHÍCULO	CAMINO	GANADO	A. NATURAL
1	0	0	0	0
1	0	0	0	0
0	0	0	0	0
1	0	0	0	0
0	0	0	0	0
0	1	0	0	0
1	0	0	0	0
1	0	0	0	0
1	0	0	0	0
1	0	0	0	0
1	1	2	0	0
1	0	0	0	0
1	0	0	0	0

SALDOS CAUSAS

KILÓMETRO



NÚMERO Y CLASIFICACIÓN DE ACCIDENTES

CLAVE	CLASIFICACIÓN DEL ACCIDENTE
A	SALIDA DEL CAMINO
B	VOLCADURA
C	CHOQUE POR ALCANCE
D	CHOQUE LATERAL
E	CHOQUE CONTRA OBJETO FIJO
F	CHOQUE FRONTAL
G	COLISIÓN CON MOTOCICLETA
H	ATROPELLAMIENTO

CLAVE	CLASIFICACIÓN DEL ACCIDENTE
J	COLISIÓN CON BICICLETA
K	COLISIÓN SIN ESPECIFICAR
L	COLISIÓN CONTRA VEHÍCULO
M	CHOQUE CONTRA SEMOVIENTE
N	RELATIVO A LA CARGA
O	OTROS

- COLISIÓN CONTRA JINETE
- CAIDA DE PASAJERO
- INCENDIO
- CHOQUE CONTRA OTROS OBJETOS
- DESPRENDIMIENTO DE EJE/NEUMÁTICO
- SIN DATO

ACCIDENTES EQUIVALENTES

🚶	UN MUERTO = 6 ACCIDENTES
Δ	UN HERIDO = 2 ACCIDENTES

ACCIDENTES POR KILÓMETRO

2018

VERACRUZ

CARRETERA Y TRAMO: Túxpam - Tampico Túxpam - Lim. Edos. Ver./Tamps. INICIA EN KM: 0+000 FINALIZA EN KM: 186+000

SALDOS				CAUSAS					KILÓMETRO
ACCIDENTES	MUERTOS	HERIDOS	DAÑOS	CONDUCTOR	VEHÍCULO	CAMINO	GANADO	A. NATURAL	
1	0	1	130,000	1	0	0	0	0	90 C Δ Δ
1	1	0	40,000	1	0	0	0	0	95 Ѧ Ѧ Ѧ Ѧ Ѧ Ѧ
									100
									105
									110
2	0	1	65,050	2	0	2	0	2	115 D F Δ Δ
1	0	0	100,000	0	0	0	0	1	B
1	0	2	25,000	1	0	0	0	0	120 E Δ Δ Δ Δ
1	0	0	25,000	1	0	0	0	0	125 C
1	0	0	35,000	1	0	0	0	0	D
									130

5 10 15 20 25 30 35 40 45 50 55 60 65 70 75 80 85 90

NÚMERO Y CLASIFICACIÓN DE ACCIDENTES

CLAVE	CLASIFICACIÓN DEL ACCIDENTE	CLAVE	CLASIFICACIÓN DEL ACCIDENTE
A	SALIDA DEL CAMINO	J	COLISIÓN CON BICICLETA
B	VOLCADURA	K	COLISIÓN SIN ESPECIFICAR
C	CHOQUE POR ALCANCE	L	COLISIÓN CONTRA VEHÍCULO
D	CHOQUE LATERAL	M	CHOQUE CONTRA SEMOVIENTE
E	CHOQUE CONTRA OBJETO FIJO	N	RELATIVO A LA CARGA
F	CHOQUE FRONTAL	O	OTROS
G	COLISIÓN CON MOTOCICLETA		- COLISIÓN CONTRA JINETE - CHOQUE CONTRA OTROS OBJETOS - CAIDA DE PASAJERO - DESPRENDIMIENTO DE EJE/NEUMÁTICO - INCENDIO - SIN DATO
H	ATROPELLAMIENTO		

ACCIDENTES EQUIVALENTES

Ѧ UN MUERTO = 6 ACCIDENTES

Δ UN HERIDO = 2 ACCIDENTES

ACCIDENTES POR KILÓMETRO

2018

VERACRUZ

CARRETERA Y TRAMO: Túxpam - Tampico Túxpam - Lim. Edos. Ver./Tamps. INICIA EN KM: 0+000 FINALIZA EN KM: 186+000

SALDOS				CAUSAS					
ACCIDENTES	MUERTOS	HERIDOS	DAÑOS	MATERIALES	CONDUCTOR	VEHÍCULO	CAMINO	GANADO	A. NATURAL
1	1	0	60,000		1	0	0	0	0
1	0	0	35,000		1	0	0	0	0
1	1	2	65,000		1	0	1	0	0
1	1	1	105,000		1	0	2	0	1
2	0	3	105,000		2	0	0	0	0
1	1	0	40,000		1	0	2	0	0
1	1	1	35,000		0	1	0	0	0
1	1	2	20,000		1	0	2	0	2
2	1	3	480,000		2	0	2	0	1
1	0	0	190,000		1	0	0	0	0
1	0	1	160,000		1	1	0	0	0
1	0	3	25,000		1	0	1	0	0
1	0	1	75,000		1	0	0	0	0



CLAVE	CLASIFICACIÓN DEL ACCIDENTE	CLAVE	CLASIFICACIÓN DEL ACCIDENTE
A	SALIDA DEL CAMINO	J	COLISIÓN CON BICICLETA
B	VOLCADURA	K	COLISIÓN SIN ESPECIFICAR
C	CHOQUE POR ALCANCE	L	COLISIÓN CONTRA VEHÍCULO
D	CHOQUE LATERAL	M	CHOQUE CONTRA SEMOVIENTE
E	CHOQUE CONTRA OBJETO FIJO	N	RELATIVO A LA CARGA
F	CHOQUE FRONTAL	O	OTROS
G	COLISIÓN CON MOTOCICLETA		- COLISIÓN CONTRA JINETE - CHOQUE CONTRA OTROS OBJETOS - CAIDA DE PASAJERO - DESPRENDIMIENTO DE EJE/NEUMÁTICO - INCENDIO - SIN DATO
H	ATROPELLAMIENTO		

ACCIDENTES EQUIVALENTES

🧍	UN MUERTO = 6 ACCIDENTES
Δ	UN HERIDO = 2 ACCIDENTES

ACCIDENTES POR KILÓMETRO

2018

VERACRUZ

CARRETERA Y TRAMO: Túxpam - Tampico Túxpam - Lim. Edos. Ver./Tamps. INICIA EN KM: 0+000 FINALIZA EN KM: 186+000

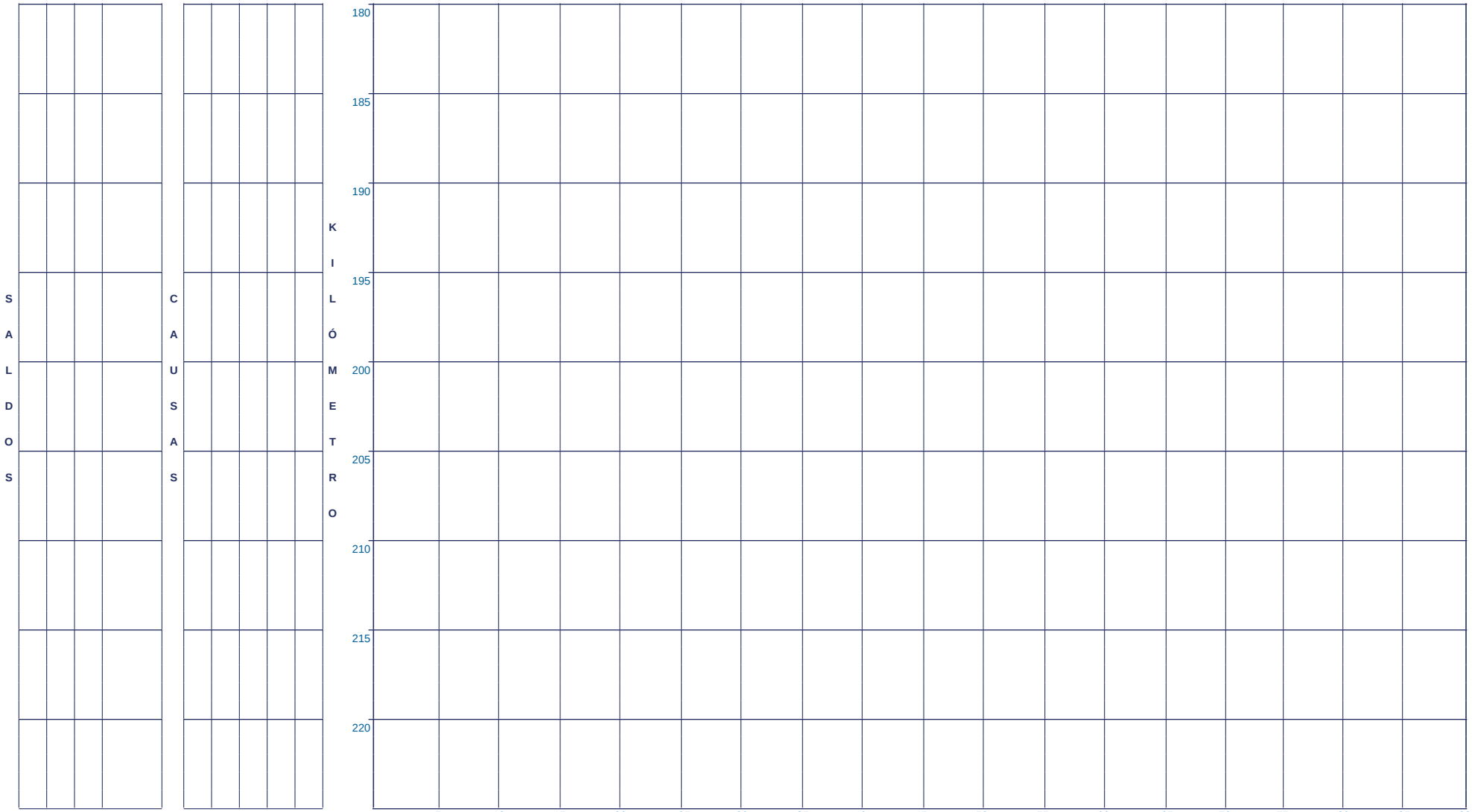

CLAVE	CLASIFICACIÓN DEL ACCIDENTE
A	SALIDA DEL CAMINO
B	VOLCADURA
C	CHOQUE POR ALCANCE
D	CHOQUE LATERAL
E	CHOQUE CONTRA OBJETO FIJO
F	CHOQUE FRONTAL
G	COLISIÓN CON MOTOCICLETA
H	ATROPELLAMIENTO

CLAVE	CLASIFICACIÓN DEL ACCIDENTE
J	COLISIÓN CON BICICLETA
K	COLISIÓN SIN ESPECIFICAR
L	COLISIÓN CONTRA VEHÍCULO
M	CHOQUE CONTRA SEMOVIENTE
N	RELATIVO A LA CARGA
O	OTROS

- COLISIÓN CONTRA JINETE
- CAIDA DE PASAJERO
- INCENDIO
- CHOQUE CONTRA OTROS OBJETOS
- DESPRENDIMIENTO DE EJE/NEUMÁTICO
- SIN DATO

ACCIDENTES EQUIVALENTES

♿	UN MUERTO = 6 ACCIDENTES
Δ	UN HERIDO = 2 ACCIDENTES

ACCIDENTES POR KILÓMETRO

2018

VERACRUZ

CARRETERA Y TRAMO: Tuxtepec - Ent. Palomares Lim. Edos. Oax./Ver. - Lim. Edos. Ver./Oax. INICIA EN KM: 44+100 FINALIZA EN KM: 90+000

ACCIDENTES	MUERTOS	HERIDOS	DAÑOS	MATERIALES
1	0	0	150,000	
1	0	0	80,000	
1	0	0	350,000	

SALDOS

CONDUCTOR	VEHÍCULO	CAMINO	GANADO	A. NATURAL
1	0	0	0	0
1	0	1	0	1
1	0	0	0	0

CAUSAS



CLAVE	CLASIFICACIÓN DEL ACCIDENTE
A	SALIDA DEL CAMINO
B	VOLCADURA
C	CHOQUE POR ALCANCE
D	CHOQUE LATERAL
E	CHOQUE CONTRA OBJETO FIJO
F	CHOQUE FRONTAL
G	COLISIÓN CON MOTOCICLETA
H	ATROPELLAMIENTO

CLAVE	CLASIFICACIÓN DEL ACCIDENTE
J	COLISIÓN CON BICICLETA
K	COLISIÓN SIN ESPECIFICAR
L	COLISIÓN CONTRA VEHÍCULO
M	CHOQUE CONTRA SEMOVIENTE
N	RELATIVO A LA CARGA
O	OTROS

- COLISIÓN CONTRA JINETE
- CAIDA DE PASAJERO
- INCENDIO
- CHOQUE CONTRA OTROS OBJETOS
- DESPRENDIMIENTO DE EJE/NEUMÁTICO
- SIN DATO

ACCIDENTES EQUIVALENTES

☠	UN MUERTO = 6 ACCIDENTES
Δ	UN HERIDO = 2 ACCIDENTES

ACCIDENTES POR KILÓMETRO

2018

VERACRUZ

CARRETERA Y TRAMO: Tuxtepec - Ent. Palomares Lim. Edos. Oax./Ver. - Lim. Edos. Ver./Oax. INICIA EN KM: 44+100 FINALIZA EN KM: 90+000

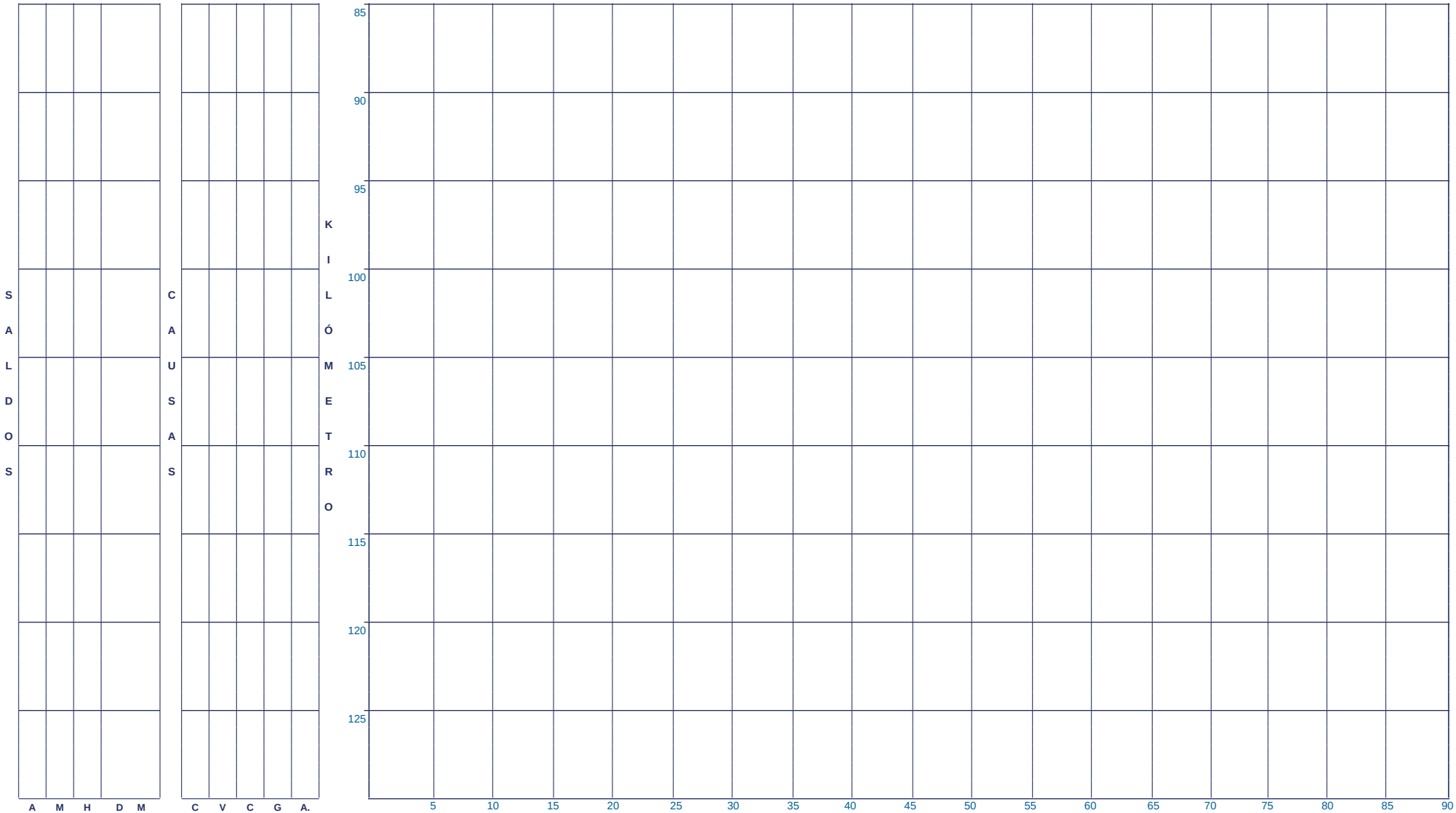

CLAVE	CLASIFICACIÓN DEL ACCIDENTE
A	SALIDA DEL CAMINO
B	VOLCADURA
C	CHOQUE POR ALCANCE
D	CHOQUE LATERAL
E	CHOQUE CONTRA OBJETO FIJO
F	CHOQUE FRONTAL
G	COLISIÓN CON MOTOCICLETA
H	ATROPELLAMIENTO

CLAVE	CLASIFICACIÓN DEL ACCIDENTE
J	COLISIÓN CON BICICLETA
K	COLISIÓN SIN ESPECIFICAR
L	COLISIÓN CONTRA VEHÍCULO
M	CHOQUE CONTRA SEMOVIENTE
N	RELATIVO A LA CARGA
O	OTROS

- COLISIÓN CONTRA JINETE
- CAIDA DE PASAJERO
- INCENDIO
- CHOQUE CONTRA OTROS OBJETOS
- DESPRENDIMIENTO DE EJE/NEUMÁTICO
- SIN DATO

ACCIDENTES EQUIVALENTES

♿	UN MUERTO = 6 ACCIDENTES
Δ	UN HERIDO = 2 ACCIDENTES

ACCIDENTES POR KILÓMETRO

2018

VERACRUZ

CARRETERA Y TRAMO: Xalapa - Veracruz INICIA EN KM: 0+000 FINALIZA EN KM: 108+200

ACCIDENTES	MUERTOS	HERIDOS	DAÑOS	MATERIALES
1	0	0	30,000	
2	0	2	138,000	
1	1	0	10,000	
1	0	1	70,000	
1	0	0	40,000	
3	1	0	55,000	
1	0	0	750,000	
2	1	1	120,000	
1	0	0	15,000	
1	0	0	20,000	
1	1	0	50,000	
1	0	0	10,000	
1	0	0	170,000	
1	0	3	60,000	
1	0	0	75,000	
1	0	1	50,000	
1	0	0	150,000	
2	1	3	47,000	
1	0	0	95,000	
1	0	1	50,000	
1	1	0	72,000	

SALDOS

CONDUCTOR	VEHÍCULO	CAMINO	GANADO	A. NATURAL
1	0	0	0	0
2	0	2	0	0
1	0	0	0	2
1	0	0	0	0
1	0	2	0	1
1	2	0	0	0
0	1	0	0	0
2	0	0	0	0
1	0	0	0	0
0	2	0	0	0
1	0	0	0	0
1	0	0	0	0
1	0	0	0	0
2	0	0	0	0
1	0	0	0	0
0	1	0	0	0
2	0	0	0	0
1	0	0	0	0
1	1	0	0	0
2	0	0	0	0

CAUSAS



CLAVE	CLASIFICACIÓN DEL ACCIDENTE
A	SALIDA DEL CAMINO
B	VOLCADURA
C	CHOQUE POR ALCANCE
D	CHOQUE LATERAL
E	CHOQUE CONTRA OBJETO FIJO
F	CHOQUE FRONTAL
G	COLISIÓN CON MOTOCICLETA
H	ATROPELLAMIENTO

CLAVE	CLASIFICACIÓN DEL ACCIDENTE
J	COLISIÓN CON BICICLETA
K	COLISIÓN SIN ESPECIFICAR
L	COLISIÓN CONTRA VEHÍCULO
M	CHOQUE CONTRA SEMOVIENTE
N	RELATIVO A LA CARGA
O	OTROS

- COLISIÓN CONTRA JINETE
- CAIDA DE PASAJERO
- INCENDIO
- CHOQUE CONTRA OTROS OBJETOS
- DESPRENDIMIENTO DE EJE/NEUMÁTICO
- SIN DATO

ACCIDENTES EQUIVALENTES

🚶	UN MUERTO = 6 ACCIDENTES
Δ	UN HERIDO = 2 ACCIDENTES

ACCIDENTES POR KILÓMETRO

2018

VERACRUZ

CARRETERA Y TRAMO: Xalapa - Veracruz INICIA EN KM: 0+000 FINALIZA EN KM: 108+200

SALDOS	CAUSAS	KILÓMETRO	ACCIDENTES	MUERTOS	HERIDOS	DAÑOS	MATERIALES	CONDUCTOR	VEHÍCULO	CAMINO	GANADO	A. NATURAL
		45	1	1	0		30,000	0	0	1	0	0
		50	1	0	0		45,000	1	0	0	0	0
			1	0	0		55,000	1	0	0	0	0
		55										
		60										
		65	1	0	0		28,000	1	0	0	0	0
			1	0	0		15,000	1	0	0	0	0
		70	1	0	0		100,000	1	0	0	0	0
			1	0	0		60,000	0	1	0	0	0
		75	1	0	2		10,000	1	0	0	0	0
		80	1	1	3		80,000	1	0	0	0	0
		85	1	0	1		70,000	1	1	0	0	0
			1	0	0		15,000	0	1	0	0	0
			2	0	1		27,500	1	0	0	1	0



NÚMERO Y CLASIFICACIÓN DE ACCIDENTES

CLAVE	CLASIFICACIÓN DEL ACCIDENTE
A	SALIDA DEL CAMINO
B	VOLCADURA
C	CHOQUE POR ALCANCE
D	CHOQUE LATERAL
E	CHOQUE CONTRA OBJETO FIJO
F	CHOQUE FRONTAL
G	COLISIÓN CON MOTOCICLETA
H	ATROPELLAMIENTO

CLAVE	CLASIFICACIÓN DEL ACCIDENTE
J	COLISIÓN CON BICICLETA
K	COLISIÓN SIN ESPECIFICAR
L	COLISIÓN CONTRA VEHÍCULO
M	CHOQUE CONTRA SEMOVIENTE
N	RELATIVO A LA CARGA
O	OTROS

- COLISIÓN CONTRA JINETE
- CAIDA DE PASAJERO
- INCENDIO
- CHOQUE CONTRA OTROS OBJETOS
- DESPRENDIMIENTO DE EJE/NEUMÁTICO
- SIN DATO

ACCIDENTES EQUIVALENTES

🚶	UN MUERTO = 6 ACCIDENTES
Δ	UN HERIDO = 2 ACCIDENTES

ACCIDENTES POR KILÓMETRO

2018

VERACRUZ

CARRETERA Y TRAMO: Xalapa - Veracruz INICIA EN KM: 0+000 FINALIZA EN KM: 108+200

ACCIDENTES	MUERTOS	HERIDOS	DAÑOS	MATERIALES
1	6	2	50,000	
1	0	0	85,000	
4	0	0	137,000	
3	0	0	210,000	
1	0	0	50,000	
2	0	3	18,000	
3	0	0	40,000	
2	0	0	22,000	

CONDUCTOR	VEHÍCULO	CAMINO	GANADO	A. NATURAL
1	0	0	0	0
1	0	0	0	0
4	0	0	0	0
3	0	0	0	0
3	0	0	0	0
1	0	0	0	0
2	1	0	0	1
2	0	1	0	0

SALDOS

CAUSAS

KILÓMETRO

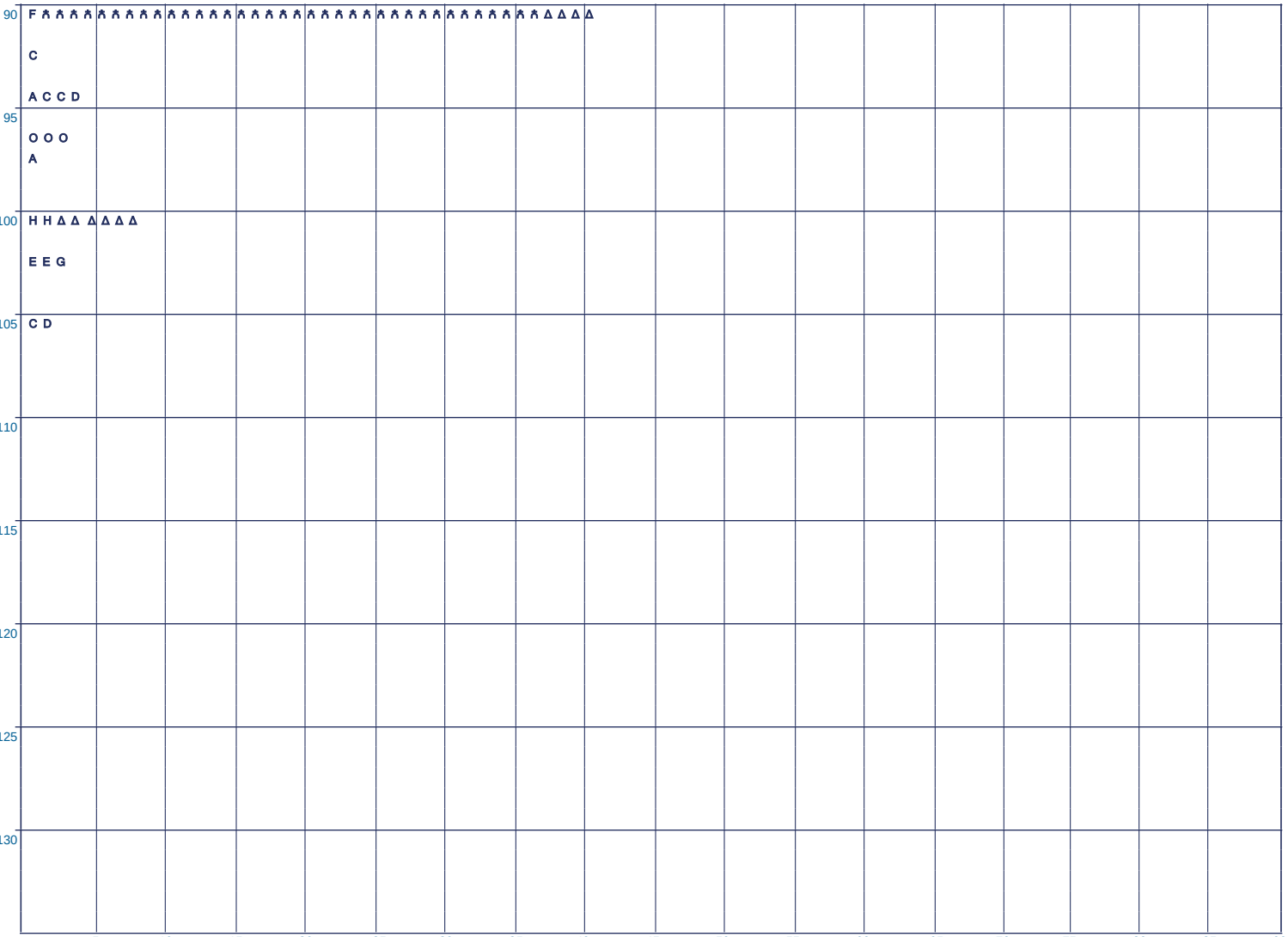

NÚMERO Y CLASIFICACIÓN DE ACCIDENTES

CLAVE	CLASIFICACIÓN DEL ACCIDENTE
A	SALIDA DEL CAMINO
B	VOLCADURA
C	CHOQUE POR ALCANCE
D	CHOQUE LATERAL
E	CHOQUE CONTRA OBJETO FIJO
F	CHOQUE FRONTAL
G	COLISIÓN CON MOTOCICLETA
H	ATROPELLAMIENTO

CLAVE	CLASIFICACIÓN DEL ACCIDENTE
J	COLISIÓN CON BICICLETA
K	COLISIÓN SIN ESPECIFICAR
L	COLISIÓN CONTRA VEHÍCULO
M	CHOQUE CONTRA SEMOVIENTE
N	RELATIVO A LA CARGA
O	OTROS

- COLISIÓN CONTRA JINETE
- CAIDA DE PASAJERO
- INCENDIO
- CHOQUE CONTRA OTROS OBJETOS
- DESPRENDIMIENTO DE EJE/NEUMÁTICO
- SIN DATO

ACCIDENTES EQUIVALENTES

♿	UN MUERTO = 6 ACCIDENTES
Δ	UN HERIDO = 2 ACCIDENTES

CAUSAS DEL ACCIDENTE POR FACTOR (en porcentaje)

2018

VERACRUZ

Carretera y tramo	Conductor	Vehículo	Camino	Irrupción de ganado	Agente Natural
Acatzingo - Cd. Mendoza (Cuota) Lim. Edos. Pue./Ver. - T. Der. Cd. Mendoza	33.52	28.49	15.64	0.00	22.35
Acayucan - Cosoleacaque (Cuota)	61.54	0.00	15.38	7.69	15.38
Álamo - Huejutla de Reyes (T. C. Tihuatlán - Potrero del Llano) - Lim. Edos. Hgo./Ver.					
Alazán - Canoas	60.00	0.00	28.89	0.00	11.11
Altotonga - Tlapacoyán	100.00	0.00	0.00	0.00	0.00
Amozoc - Perote (Cuota) Lim. Edos. Pue./Ver. - T. C. Lib. de Perote	75.00	25.00	0.00	0.00	0.00
Buenavista - Tuxtepec T. C. (Paso del Toro - Acayucan) - Lim. Edos. Ver./Oax.	60.00	8.00	12.00	0.00	20.00
Cd. Alemán - Sayula (km 0.000 - km 1.800) (km 43.160 - 136.460)	75.00	0.00	12.50	6.25	6.25
Cd. Mendoza - Córdoba (Cuota)	50.60	11.31	23.21	0.00	14.88
Cd. Valles - Tampico Lim. Edos. S.L.P./Ver. - Lim. Edos. Ver./Tamps	47.62	9.52	19.05	4.76	19.05
Coatzacoalcos - Salina Cruz Coatzacoalcos - Lim. Edos. Ver./Oax.	74.07	3.70	14.81	3.70	3.70
Coatzacoalcos - Villahermosa Coatzacoalcos - Lim. Edos. Ver./Tab.	62.00	2.00	18.00	0.00	18.00
Córdoba - Ent. Boticaria	81.58	1.32	10.53	0.00	6.58
Córdoba - Veracruz (Cuota)	64.37	12.64	12.64	0.00	10.34
Cosoleacaque - Soteapan					
Fortín - Conejos	61.76	0.00	29.41	0.00	8.82
Gutiérrez Zamora - Tihuatlán (Cuota)	85.71	0.00	0.00	0.00	14.29
La Granja - Temascal (T. C. La Tinaja - Santa Cruz) - Lim. Edos. Ver./Oax.					
La Tinaja - Cosoleacaque (Cuota) E.A. (Córdoba - Veracruz) - E.A. (Sayula - Cosoleacaque)	57.14	10.71	18.37	0.51	13.27
La Tinaja - Santa Cruz	72.84	3.70	19.75	0.00	3.70

CAUSAS DEL ACCIDENTE POR FACTOR (en porcentaje)

2018

VERACRUZ

Carretera y tramo	Conductor	Vehículo	Camino	Irrupción de ganado	Agente Natural
Las Choapas - Ocozocoautla (Cuota) T. C. (Coatzacoalcos - Villahermosa) - Lim. Edos. Ver./Tab.	57.69	7.69	23.08	0.00	11.54
Libramiento de Cardel (Cuota)					
Libramiento de Cuitláhuac					
Libramiento de Perote (Cuota)	50.00	50.00	0.00	0.00	0.00
Libramiento de Plan del Río (Cuota)					
Libramiento de Xalapa (Cuota) Lim. Edos. Pue./Ver. - Xalapa	38.46	0.00	30.77	0.00	30.77
Libramiento de Yanga					
Libramiento Rinconada	66.67	0.00	33.33	0.00	0.00
Minatitlán - Coatzacoalcos (Vía Cantica)	100.00	0.00	0.00	0.00	0.00
Nuevo Necaxa - Tihuatlán (Cuota) Lim. Edos. Pue./Ver. - Tihuatlán	100.00	0.00	0.00	0.00	0.00
Nuevo Teapa - Cosoleacaque (Cuota)	55.56	7.41	25.93	0.00	11.11
Orizaba - Zongolica	28.57	28.57	28.57	0.00	14.29
Pachuca - Tempoal Lim. Edos. Hgo./Ver. - T. C. (Alazán - Canoas)	45.45	0.00	36.36	0.00	18.18
Pachuca - Túxpam Lim. Edos. Pue./Ver. - T. C. (Tihuatlán - Tuxpam (Cuota))	78.57	7.14	7.14	0.00	7.14
Papantla - El Chote					
Paso del Toro - Acayucan	68.66	1.49	17.91	0.00	11.94
Paso del Toro - Laguna de San Julián (Paso del Toro - Santa Fe)	62.50	12.50	12.50	0.00	12.50
Paso del Toro - Laguna de San Julián (Santa Fe - San Julián)	100.00	0.00	0.00	0.00	0.00
Perote - Banderilla (Cuota)	35.94	12.50	28.13	0.00	23.44
Poza Rica - Veracruz (T. C. Pachuca - Túxpam) - T. Der. José Cardel	80.00	4.62	9.23	1.54	4.62

CAUSAS DEL ACCIDENTE POR FACTOR (en porcentaje)

2018

VERACRUZ

Carretera y tramo	Conductor	Vehículo	Camino	Irrupción de ganado	Agente Natural
Poza Rica - Veracruz T. Der. José Cardel - Veracruz	80.00	10.00	0.00	0.00	10.00
Ramal a Antón Lizardo	100.00	0.00	0.00	0.00	0.00
Ramal a Hueyapan de Ocampo					
Ramal a Manuel González					
Ramal a Puente Tampico	100.00	0.00	0.00	0.00	0.00
Ramal a Río Blanco	20.00	20.00	40.00	0.00	20.00
Ramal a Tecolutla	100.00	0.00	0.00	0.00	0.00
Ramal a Zapotlalillo					
Ramal a Zona Portuaria E.A. (Cardel - Veracruz) - Zona Portuaria	83.33	0.00	16.67	0.00	0.00
San Hipólito - Xalapa Lim. Edos. Pue./Ver. - Xalapa	53.03	1.52	22.73	0.00	22.73
San Pablo Villa de Mitla - T. C. (Tuxtepec - Palomares) Lim. Edos. Oax./Ver. - T. C. (Tuxtepec - Ent. Palomares)					
Tamarindo - José Cardel	75.00	12.50	0.00	0.00	12.50
Tehuacán - Córdoba Lim. Edos. Pue./Ver. - Córdoba	66.67	0.00	0.00	0.00	33.33
Teziutlán - Nautla Lim. Edos. Pue./Ver.- Veracruz	92.00	0.00	8.00	0.00	0.00
Teziutlán - Perote Lim. Edos. Pue./Ver. - Perote	54.55	18.18	13.64	0.00	13.64
Tihuatlán - Potrero del Llano	60.00	0.00	40.00	0.00	0.00
Tihuatlán - Túxpam Tihuatlán - Túxpam (Incluye Puente Túxpam)	65.52	0.00	20.69	0.00	13.79
Túxpam - Tampico (Cuota)	66.67	0.00	0.00	33.33	0.00
Túxpam - Tampico Túxpam - Lim. Edos. Ver./Tamps.	57.81	6.25	25.00	0.00	10.94
Tuxtepec - Ent. Palomares Lim. Edos. Oax./Ver. - Lim. Edos. Ver./Oax.	60.00	0.00	20.00	0.00	20.00

CAUSAS DEL ACCIDENTE POR FACTOR (en porcentaje)

2018

VERACRUZ

Carretera y tramo	Conductor	Vehículo	Camino	Irrupción de ganado	Agente Natural
Xalapa - Veracruz	66.18	17.65	8.82	1.47	5.88
La Tinaja - Cosoleacaque - Acayucan (Cuota)	63.41	9.76	17.07	0.00	9.76
Colisiones que no pudieron ser asignadas a una carretera de Veracruz	100.00	0.00	0.00	0.00	0.00

TOTAL DE CAUSAS DEL ACCIDENTE POR FACTOR (en porcentaje)

Veracruz	**59.33**	**9.39**	**17.96**	**0.46**	**12.86**

CIRCUNSTANCIAS QUE CONTRIBUYERON AL ACCIDENTE

2018

VERACRUZ

Carretera y tramo	Conductor													Vehículo							Camino							Agente Natural			
	Imprudencia o intención	Velocidad excesiva	Invadió carril contrario	Rebasó indebidamente	No respetó señal de alto	No respetó semáforo	No cedió el paso	No guardó distancia	Viró indebidamente	Mal estacionado	Estado de ebriedad	Dormitando	Deslumbramiento	Neumáticos	Frenos	Malas condiciones mecánicas	Malas condiciones electromecánicas	Carga mal sujeta	Dirección	Ejes	Irrupción de ganado	Desperfectos	Falta de señales	Objetos en el camino	Mojado	Resbaloso	Otro	Lluvia	Niebla	Humo	Otro
Acatzingo - Cd. Mendoza (Cuota) Lim. Edos. Pue./Ver. - T. Der. Cd. Mendoza	19	12	4	0	0	0	1	18	4	0	0	2	0	5	18	25	2	1	0	0	0	1	0	0	14	13	0	13	21	0	6
Acayucan - Cosoleacaque (Cuota)	3	0	3	0	0	0	0	1	0	0	0	1	0	0	0	0	0	0	0	0	1	0	0	0	1	1	0	1	0	0	1
Álamo - Huejutla de Reyes (T. C. Tihuatlán - Potrero del Llano) - Lim. Edos. Hgo./Ver.																															
Alazán - Canoas	4	4	14	0	0	0	1	2	2	0	0	0	0	0	0	0	0	0	0	0	0	3	0	1	4	5	0	3	2	0	0
Altotonga - Tlapacoyán	3	0	0	0	0	0	0	0	0	0	0	0	0	0	0	0	0	0	0	0	0	0	0	0	0	0	0	0	0	0	0
Amozoc - Perote (Cuota) Lim. Edos. Pue./Ver. - T. C. Lib. de Perote	2	1	0	0	0	0	0	0	0	0	0	0	0	0	0	1	0	0	0	0	0	0	0	0	0	0	0	0	0	0	0
Buenavista - Tuxtepec T. C. (Paso del Toro - Acayucan) - Lim. Edos. Ver./Oax.	3	5	3	0	0	0	0	4	0	0	0	0	0	0	0	2	0	0	0	0	0	0	0	0	2	1	0	2	1	0	2
Cd. Alemán - Sayula (km 0.000 - km 1.800) (km 43.160 - 136.460)	0	4	5	0	0	0	0	1	0	0	0	2	0	0	0	0	0	0	0	0	1	1	1	0	0	0	0	0	0	0	1
Cd. Mendoza - Córdoba (Cuota)	26	20	9	1	0	0	4	17	5	1	0	2	0	5	1	11	1	1	0	0	0	0	0	2	19	18	0	20	3	0	2
Cd. Valles - Tampico Lim. Edos. S.L.P./Ver. - Lim. Edos. Ver./Tamps	1	5	3	0	0	0	0	1	0	0	0	0	0	1	0	0	1	0	0	0	1	0	0	0	2	2	0	2	2	0	0
Coatzacoalcos - Salina Cruz Coatzacoalcos - Lim. Edos. Ver./Oax.	0	5	12	0	0	0	0	3	0	0	0	0	0	0	0	1	0	0	0	0	1	1	0	0	2	0	1	1	0	0	0

CIRCUNSTANCIAS QUE CONTRIBUYERON AL ACCIDENTE

2018

VERACRUZ

Carretera y tramo	Conductor													Vehículo							Camino							Agente Natural			
	Imprudencia o intención	Velocidad excesiva	Invadió carril contrario	Rebasó indebidamente	No respetó señal de alto	No respetó semáforo	No cedió el paso	No guardó distancia	Viró indebidamente	Mal estacionado	Estado de ebriedad	Dormitando	Deslumbramiento	Neumáticos	Frenos	Malas condiciones mecánicas	Malas condiciones electromecánicas	Carga mal sujeta	Dirección	Ejes	Irrupción de ganado	Desperfectos	Falta de señales	Objetos en el camino	Mojado	Resbaloso	Otro	Lluvia	Niebla	Humo	Otro
Coatzacoalcos - Villahermosa Coatzacoalcos - Lim. Edos. Ver./Tab.	9	1	4	1	0	0	2	8	1	0	0	5	0	0	0	1	0	0	0	0	0	0	0	1	3	3	2	3	0	4	2
Córdoba - Ent. Boticaria	11	0	21	0	0	0	11	7	6	1	0	4	1	0	0	1	0	0	0	0	0	1	0	1	2	3	1	4	0	0	1
Córdoba - Veracruz (Cuota)	14	3	4	1	0	0	0	19	7	0	0	7	1	3	2	5	1	0	0	0	0	1	0	2	4	4	0	6	0	0	3
Cosoleacaque - Soteapan																															
Fortín - Conejos	7	2	6	1	0	0	1	2	1	0	0	0	1	0	0	0	0	0	0	0	0	1	0	0	5	4	0	3	0	0	0
Gutiérrez Zamora - Tihuatlán (Cuota)	0	3	2	0	0	0	0	0	1	0	0	0	0	0	0	0	0	0	0	0	0	0	0	0	0	0	0	1	0	0	0
La Granja - Temascal (T. C. La Tinaja - Santa Cruz) - Lim. Edos. Ver./Oax.																															
La Tinaja - Cosoleacaque (Cuota) E.A. (Córdoba - Veracruz) - E.A. (Sayula - Cosoleacaque)	12	48	2	0	0	0	1	20	5	4	0	20	0	14	1	4	0	1	1	0	1	1	1	3	16	15	0	15	4	0	7
La Tinaja - Santa Cruz	3	6	24	6	3	0	5	7	3	1	0	1	0	2	0	1	0	0	0	0	0	5	7	0	4	0	0	3	0	0	0
Las Choapas - Ocozocoautla (Cuota) T. C. (Coatzacoalcos - Villahermosa) - Lim. Edos. Ver./Tab.	4	2	3	0	0	0	1	4	0	0	0	1	0	0	0	1	0	1	0	0	0	0	0	2	3	1	0	2	0	0	1
Libramiento de Cardel (Cuota)																															

CIRCUNSTANCIAS QUE CONTRIBUYERON AL ACCIDENTE

2018

VERACRUZ

Carretera y tramo	Conductor													Vehículo							Camino							Agente Natural			
	Imprudencia o intención	Velocidad excesiva	Invadió carril contrario	Rebasó indebidamente	No respetó señal de alto	No respetó semáforo	No cedió el paso	No guardó distancia	Viró indebidamente	Mal estacionado	Estado de ebriedad	Dormitando	Deslumbramiento	Neumáticos	Frenos	Malas condiciones mecánicas	Malas condiciones electromecánicas	Carga mal sujeta	Dirección	Ejes	Irrupción de ganado	Desperfectos	Falta de señales	Objetos en el camino	Mojado	Resbaloso	Otro	Lluvia	Niebla	Humo	Otro
Libramiento de Cuitláhuac																															
Libramiento de Perote (Cuota)	0	1	0	0	0	0	0	0	0	0	0	0	0	1	0	0	0	0	0	0	0	0	0	0	0	0	0	0	0	0	0
Libramiento de Plan del Río (Cuota)																															
Libramiento de Xalapa (Cuota) Lim. Edos. Pue./Ver. - Xalapa	2	2	0	0	0	0	0	0	0	0	0	1	0	0	0	0	0	0	0	0	0	0	0	0	0	2	2	0	2	2	0	0
Libramiento de Yanga																															
Libramiento Rinconada	0	1	0	0	0	0	0	0	0	0	0	1	0	0	0	0	0	0	0	0	0	0	0	0	0	1	0	0	0	0	0	0
Minatitlán - Coatzacoalcos (Vía Cantica)	2	1	1	0	0	0	0	2	2	0	0	0	0	0	0	0	0	0	0	0	0	0	0	0	0	0	0	0	0	0	0	0
Nuevo Necaxa - Tihuatlán (Cuota) Lim. Edos. Pue./Ver. - Tihuatlán	0	0	1	0	0	0	0	1	0	0	0	0	0	0	0	0	0	0	0	0	0	0	0	0	0	0	0	0	0	0	0	0
Nuevo Teapa - Cosoleacaque (Cuota)	4	4	2	0	0	0	0	3	0	0	0	2	0	2	0	0	0	0	0	0	0	0	1	1	1	2	2	0	2	1	0	0
Orizaba - Zongolica	0	0	2	0	0	0	0	0	0	0	0	0	0	0	1	1	0	0	0	0	0	0	0	0	0	1	1	0	1	0	0	0
Pachuca - Tempoal Lim. Edos. Hgo./Ver. - T. C. (Alazán - Canoas)	1	2	2	0	0	0	0	0	0	0	0	0	0	0	0	0	0	0	0	0	0	0	0	0	0	2	2	0	1	0	0	1

CIRCUNSTANCIAS QUE CONTRIBUYERON AL ACCIDENTE

2018

VERACRUZ

Carretera y tramo	Conductor													Vehículo							Camino							Agente Natural			
	Imprudencia o intención	Velocidad excesiva	Invadió carril contrario	Rebasó indebidamente	No respetó señal de alto	No respetó semáforo	No cedió el paso	No guardó distancia	Viró indebidamente	Mal estacionado	Estado de ebriedad	Dormitando	Deslumbramiento	Neumáticos	Frenos	Malas condiciones mecánicas	Malas condiciones electromecánicas	Carga mal sujeta	Dirección	Ejes	Irrupción de ganado	Desperfectos	Falta de señales	Objetos en el camino	Mojado	Resbaloso	Otro	Lluvia	Niebla	Humo	Otro
Pachuca - Túxpam Lim. Edos. Pue./Ver. - T. C. (Tihuatlán - Tuxpam (Cuota))	1	3	4	0	0	0	0	2	1	0	0	0	0	0	0	0	0	0	1	0	0	1	0	0	0	0	0	1	0	0	0
Papantla - El Chote	0	0	0	0	0	0	0	0	0	0	0	0	0	0	0	0	0	0	0	0	0	0	0	0	0	0	0	0	0	0	0
Paso del Toro - Acayucan	6	9	16	4	0	0	2	5	4	0	0	0	0	0	0	1	0	0	0	0	0	2	0	0	6	4	0	5	1	0	2
Paso del Toro - Laguna de San Julián (Paso del Toro - Santa Fe)	2	0	1	0	0	0	0	1	1	0	0	0	0	1	0	0	0	0	0	0	0	0	0	1	0	0	0	0	0	0	1
Paso del Toro - Laguna de San Julián (Santa Fe - San Julián)	1	0	1	0	0	0	1	0	0	0	0	0	0	0	0	0	0	0	0	0	0	0	0	0	0	0	0	0	0	0	0
Perote - Banderilla (Cuota)	5	13	0	0	0	0	0	4	0	0	0	1	0	1	3	3	1	0	0	0	0	0	0	0	10	8	0	9	6	0	0
Poza Rica - Veracruz (T. C. Pachuca - Túxpam) - T. Der. José Cardel	6	6	28	4	0	0	1	4	2	1	0	0	0	1	0	1	1	0	0	0	1	0	0	0	4	2	0	2	0	0	1
Poza Rica - Veracruz T. Der. José Cardel - Veracruz	6	0	2	0	0	0	0	0	0	0	0	0	0	1	0	0	0	0	0	0	0	0	0	0	0	0	0	0	0	0	1
Ramal a Antón Lizardo	0	1	0	0	0	0	1	0	0	0	0	0	0	0	0	0	0	0	0	0	0	0	0	0	0	0	0	0	0	0	0
Ramal a Hueyapan de Ocampo																															
Ramal a Manuel González																															

CIRCUNSTANCIAS QUE CONTRIBUYERON AL ACCIDENTE

2018

VERACRUZ

Carretera y tramo	Conductor													Vehículo							Camino							Agente Natural			
	Imprudencia o intención	Velocidad excesiva	Invadió carril contrario	Rebasó indebidamente	No respetó señal de alto	No respetó semáforo	No cedió el paso	No guardó distancia	Viró indebidamente	Mal estacionado	Estado de ebriedad	Dormitando	Deslumbramiento	Neumáticos	Frenos	Malas condiciones mecánicas	Malas condiciones electromecánicas	Carga mal sujeta	Dirección	Ejes	Irrupción de ganado	Desperfectos	Falta de señales	Objetos en el camino	Mojado	Resbaloso	Otro	Lluvia	Niebla	Humo	Otro
Ramal a Puente Tampico	1	0	1	0	0	0	0	0	0	0	0	0	0	0	0	0	0	0	0	0	0	0	0	0	0	0	0	0	0	0	0
Ramal a Río Blanco	1	0	0	0	0	0	0	0	0	0	0	0	0	1	0	0	0	0	0	0	0	0	0	0	1	1	0	1	0	0	0
Ramal a Tecolutla	0	3	1	0	0	0	0	0	0	0	0	0	0	0	0	0	0	0	0	0	0	0	0	0	0	0	0	0	0	0	0
Ramal a Zapotlalillo																															
Ramal a Zona Portuaria E.A. (Cardel - Veracruz) - Zona Portuaria	1	1	1	0	0	0	0	1	1	0	0	0	0	0	0	0	0	0	0	0	0	0	0	0	1	0	0	0	0	0	0
San Hipólito - Xalapa Lim. Edos. Pue./Ver. - Xalapa	4	6	14	0	0	0	5	2	2	0	0	1	1	0	0	1	0	0	0	0	0	0	0	0	0	10	4	1	6	7	0	2
San Pablo Villa de Mitla - T. C. (Tuxtepec - Palomares) Lim. Edos. Oax./Ver. - T. C. (Tuxtepec - Ent. Palomares)																															
Tamarindo - José Cardel	1	2	1	0	0	0	0	2	0	0	0	0	0	1	0	0	0	0	0	0	0	0	0	0	0	0	0	0	0	0	1
Tehuacán - Córdoba Lim. Edos. Pue./Ver. - Córdoba	1	0	1	0	0	0	0	0	0	0	0	0	0	0	0	0	0	0	0	0	0	0	0	0	0	0	0	0	1	0	0	0
Teziutlán - Nautla Lim. Edos. Pue./Ver.- Veracruz	1	0	11	1	0	1	4	5	0	0	0	0	0	0	0	0	0	0	0	0	0	0	2	0	0	0	0	0	0	0	0	0
Teziutlán - Perote Lim. Edos. Pue./Ver. - Perote	1	1	7	0	0	0	2	1	0	0	0	0	0	1	2	1	0	0	0	0	0	1	0	0	1	1	0	1	0	0	2

CIRCUNSTANCIAS QUE CONTRIBUYERON AL ACCIDENTE

2018

VERACRUZ

Carretera y tramo	Conductor													Vehículo							Camino							Agente Natural			
	Imprudencia o intención	Velocidad excesiva	Invadió carril contrario	Rebasó indebidamente	No respetó señal de alto	No respetó semáforo	No cedió el paso	No guardó distancia	Viró indebidamente	Mal estacionado	Estado de ebriedad	Dormitando	Deslumbramiento	Neumáticos	Frenos	Malas condiciones mecánicas	Malas condiciones electromecánicas	Carga mal sujeta	Dirección	Ejes	Irrupción de ganado	Desperfectos	Falta de señales	Objetos en el camino	Mojado	Resbaloso	Otro	Lluvia	Niebla	Humo	Otro
Tihuatlán - Potrero del Llano	0	0	4	0	0	0	0	1	1	0	0	0	0	0	0	0	0	0	0	0	0	3	0	1	0	0	0	0	0	0	0
Tihuatlán - Túxpam Tihuatlán - Túxpam (Incluye Puente Túxpam)	6	3	1	0	0	0	2	4	3	0	0	0	0	0	0	0	0	0	0	0	0	0	0	1	2	2	1	1	1	0	2
Túxpam - Tampico (Cuota)	2	0	0	0	0	0	0	0	0	0	0	0	0	0	0	0	0	0	0	0	1	0	0	0	0	0	0	0	0	0	0
Túxpam - Tampico Túxpam - Lim. Edos. Ver./Tamps.	12	2	16	0	0	0	3	2	2	0	0	0	0	1	0	3	0	0	0	0	0	3	0	1	6	6	0	4	2	0	1
Tuxtepec - Ent. Palomares Lim. Edos. Oax./Ver. - Lim. Edos. Ver./Oax.	1	1	1	0	0	0	0	0	0	0	0	0	0	0	0	0	0	0	0	0	0	0	0	0	1	0	0	1	0	0	0
Xalapa - Veracruz	9	9	10	0	3	0	2	9	1	1	0	1	0	3	3	5	0	0	0	1	1	1	0	0	2	2	1	1	2	0	1
La Tinaja - Cosoleacaque - Acayucan (Cuota)	4	6	2	0	0	0	1	4	4	1	1	3	0	1	1	2	0	0	0	0	0	0	0	0	4	3	0	4	0	0	0
Colisiones que no pudieron ser asignadas a una carretera de Veracruz	0	0	0	0	0	0	0	1	0	0	0	0	0	0	0	0	0	0	0	0	0	0	0	0	0	0	0	0	0	0	0

CIRCUNSTANCIAS QUE CONTRIBUYERON AL ACCIDENTE

Veracruz	**202**	**198**	**250**	**19**	**6**	**1**	**51**	**168**	**59**	**10**	**1**	**55**	**4**	**45**	**32**	**71**	**7**	**4**	**2**	**1**	**8**	**29**	**10**	**18**	**136**	**110**	**7**	**122**	**55**	**4**	**41**

DATOS DEL LUGAR DEL ACCIDENTE Y CONTROL DEL TRÁNSITO

2018

VERACRUZ

Carretera y tramo	Alineamiento vertical				Alineamiento horizontal								Control de tránsito existente											
	Pendiente	Cima	Columpio	A nivel	Tangente	Curva abierta	Curva cerrada	Entronque	Puente	Intersección	Acceso privado	Otros	Señal informativa	Señal preventiva	Señal restrictiva	Semáforo	Agente o guardavía	Banda metálica	Rayas laterales	Raya central	Vibradores	Abanderamiento	Bandereros	Otro control	Sin control
Acatzingo - Cd. Mendoza (Cuota) Lim. Edos. Pue./Ver. - T. Der. Cd. Mendoza	109	0	0	3	35	53	24	0	0	0	0	0	112	112	111	0	0	16	109	110	0	4	1	14	0
Acayucan - Cosoleacaque (Cuota)	3	0	0	7	8	2	0	0	0	0	0	0	10	10	10	0	0	3	9	9	0	1	0	0	0
Álamo - Huejutla de Reyes (T. C. Tihuatlán - Potrero del Llano) - Lim. Edos. Hgo./Ver.																									
Alazán - Canoas	6	0	0	21	24	2	1	0	0	0	0	0	26	26	26	0	0	0	23	26	0	3	0	1	0
Altotonga - Tlapacoyán	3	0	0	0	1	0	2	0	0	0	0	0	3	3	3	0	0	0	2	2	0	0	0	0	0
Amozoc - Perote (Cuota) Lim. Edos. Pue./Ver. - T. C. Lib. de Perote	1	0	0	5	5	0	0	0	0	0	1	0	6	6	6	0	0	0	6	6	0	0	0	0	0
Buenavista - Tuxtepec T. C. (Paso del Toro - Acayucan) - Lim. Edos. Ver./Oax.	0	0	0	14	11	1	0	1	0	0	1	0	8	7	9	0	0	0	6	6	0	0	0	0	1
Cd. Alemán - Sayula (km 0.000 - km 1.800) (km 43.160 - 136.460)	4	0	0	10	13	1	0	0	0	0	0	0	11	11	10	0	0	0	6	6	1	0	0	0	0
Cd. Mendoza - Córdoba (Cuota)	59	0	0	48	74	18	12	1	2	0	0	0	107	107	107	0	0	15	104	103	0	2	2	7	0
Cd. Valles - Tampico Lim. Edos. S.L.P./Ver. - Lim. Edos. Ver./Tamps	1	0	0	8	8	0	1	0	0	0	0	0	9	9	9	0	0	3	8	6	0	1	0	0	0
Coatzacoalcos - Salina Cruz Coatzacoalcos - Lim. Edos. Ver./Oax.	8	0	0	17	24	1	0	0	0	0	0	0	24	24	22	0	0	3	15	19	0	0	0	0	0
Coatzacoalcos - Villahermosa Coatzacoalcos - Lim. Edos. Ver./Tab.	13	0	0	25	34	3	0	0	1	0	0	0	38	38	38	0	0	1	37	38	0	5	4	1	0

DATOS DEL LUGAR DEL ACCIDENTE Y CONTROL DEL TRÁNSITO

2018

VERACRUZ

Carretera y tramo	Alineamiento vertical				Alineamiento horizontal								Control de tránsito existente											
	Pendiente	Cima	Columpio	A nivel	Tangente	Curva abierta	Curva cerrada	Entronque	Puente	Intersección	Acceso privado	Otros	Señal informativa	Señal preventiva	Señal restrictiva	Semáforo	Agente o guardavía	Banda metálica	Rayas laterales	Raya central	Vibradores	Abanderamiento	Bandereros	Otro control	Sin control
Córdoba - Ent. Boticaria	11	0	0	54	49	10	6	0	0	0	0	0	57	60	63	0	0	1	52	56	1	0	1	1	0
Córdoba - Veracruz (Cuota)	18	0	2	49	65	1	0	0	1	0	0	0	67	67	67	0	1	4	52	58	0	2	9	9	0
Cosoleacaque - Soteapan																									
Fortín - Conejos	18	0	0	4	14	1	7	0	0	0	0	0	22	22	22	0	0	0	20	21	0	0	0	0	0
Gutiérrez Zamora - Tihuatlán (Cuota)	3	0	0	3	5	0	1	0	0	0	0	0	6	6	6	0	0	0	6	6	0	0	0	0	0
La Granja - Temascal (T. C. La Tinaja - Santa Cruz) - Lim. Edos. Ver./Oax.																									
La Tinaja - Cosoleacaque (Cuota) E.A. (Córdoba - Veracruz) - E.A. (Sayula - Cosoleacaque)	23	0	0	114	131	1	3	0	0	0	2	0	134	135	135	0	0	18	126	129	1	1	0	4	2
La Tinaja - Santa Cruz	18	3	0	46	59	0	1	0	1	1	0	2	25	20	29	0	0	0	26	32	0	0	0	0	14
Las Choapas - Ocozocoautla (Cuota) T. C. (Coatzacoalcos - Villahermosa) - Lim. Edos. Ver./Tab.	7	0	0	17	21	3	0	0	0	0	0	0	24	24	24	0	0	10	22	22	0	0	0	0	0
Libramiento de Cardel (Cuota)																									
Libramiento de Cuitláhuac																									
Libramiento de Perote (Cuota)	0	0	0	2	2	0	0	0	0	0	0	0	2	2	2	0	0	0	2	2	0	0	0	0	0

DATOS DEL LUGAR DEL ACCIDENTE Y CONTROL DEL TRÁNSITO

2018

VERACRUZ

Carretera y tramo	Alineamiento vertical				Alineamiento horizontal								Control de tránsito existente											
	Pendiente	Cima	Columpio	A nivel	Tangente	Curva abierta	Curva cerrada	Entronque	Puente	Intersección	Acceso privado	Otros	Señal informativa	Señal preventiva	Señal restrictiva	Semáforo	Agente o guardavía	Banda metálica	Rayas laterales	Raya central	Vibradores	Abanderamiento	Bandereros	Otro control	Sin control
Libramiento de Plan del Río (Cuota)																									
Libramiento de Xalapa (Cuota) Lim. Edos. Pue./Ver. - Xalapa	4	0	0	1	2	0	3	0	0	0	0	0	5	5	5	0	0	2	5	5	0	0	0	0	0
Libramiento de Yanga																									
Libramiento Rinconada	2	0	0	0	1	1	0	0	0	0	0	0	2	2	1	0	0	0	1	1	0	0	0	0	0
Minatitlán - Coatzacoalcos (Vía Cantica)	5	1	0	4	7	1	1	0	0	0	0	0	9	9	9	0	0	1	9	9	3	0	0	0	0
Nuevo Necaxa - Tihuatlán (Cuota) Lim. Edos. Pue./Ver. - Tihuatlán	0	0	0	2	2	0	0	0	0	0	0	0	2	2	2	0	0	0	2	2	0	0	0	0	0
Nuevo Teapa - Cosoleacaque (Cuota)	5	0	0	15	16	1	3	0	0	0	0	0	20	20	20	0	0	3	20	20	0	1	0	0	0
Orizaba - Zongolica	4	0	0	0	0	2	2	0	0	0	0	0	4	4	4	0	0	1	3	4	0	0	0	0	0
Pachuca - Tempoal Lim. Edos. Hgo./Ver. - T. C. (Alazán - Canoas)	3	0	0	3	3	3	0	0	0	0	0	0	6	6	6	0	0	0	6	6	0	0	0	0	0
Pachuca - Túxpam Lim. Edos. Pue./Ver. - T. C. (Tihuatlán - Tuxpam (Cuota))	1	0	0	9	8	0	1	0	1	0	0	0	9	10	10	0	0	0	10	10	0	0	0	0	1
Papantla - El Chote	0	0	0	1	1	0	0	0	0	0	0	0	1	1	1	0	0	0	1	1	0	0	0	0	0
Paso del Toro - Acayucan	13	0	0	32	42	3	1	0	0	0	0	0	41	40	41	0	0	0	26	24	1	0	0	0	1

DATOS DEL LUGAR DEL ACCIDENTE Y CONTROL DEL TRÁNSITO

2018

VERACRUZ

Carretera y tramo	Alineamiento vertical				Alineamiento horizontal								Control de tránsito existente											
	Pendiente	Cima	Columpio	A nivel	Tangente	Curva abierta	Curva cerrada	Entronque	Puente	Intersección	Acceso privado	Otros	Señal informativa	Señal preventiva	Señal restrictiva	Semáforo	Agente o guardavía	Banda metálica	Rayas laterales	Raya central	Vibradores	Abanderamiento	Bandereros	Otro control	Sin control
Paso del Toro - Laguna de San Julián (Paso del Toro - Santa Fe)	0	0	0	6	6	0	0	0	0	0	0	0	6	6	6	0	0	0	6	6	0	0	0	0	0
Paso del Toro - Laguna de San Julián (Santa Fe - San Julián)	0	0	0	4	3	1	0	0	0	0	0	0	4	4	4	0	0	1	3	3	0	1	0	0	0
Perote - Banderilla (Cuota)	24	0	0	0	12	8	4	0	0	0	1	0	25	25	25	0	0	1	24	25	1	1	0	0	0
Poza Rica - Veracruz (T. C. Pachuca - Túxpam) - T. Der. José Cardel	19	0	0	35	41	7	4	0	1	0	0	0	53	54	53	0	0	1	52	52	0	0	0	0	0
Poza Rica - Veracruz T. Der. José Cardel - Veracruz	1	0	0	10	6	5	0	0	0	0	0	0	11	11	11	0	0	2	10	10	0	0	0	0	1
Ramal a Antón Lizardo	0	0	0	2	1	1	0	0	0	0	0	0	2	2	2	0	0	0	2	2	0	0	0	0	0
Ramal a Hueyapan de Ocampo																									
Ramal a Manuel González																									
Ramal a Puente Tampico	0	0	0	2	2	0	0	0	0	0	0	0	1	1	1	0	0	0	1	1	0	0	0	0	0
Ramal a Río Blanco	1	0	0	1	1	1	0	0	0	0	0	0	2	2	2	0	0	0	1	1	0	0	0	0	0
Ramal a Tecolutla	0	0	0	4	4	0	0	0	0	0	0	0	4	4	3	0	0	0	3	3	0	0	0	0	0
Ramal a Zapotlalillo																									

DATOS DEL LUGAR DEL ACCIDENTE Y CONTROL DEL TRÁNSITO

2018

VERACRUZ

Carretera y tramo	Alineamiento vertical				Alineamiento horizontal								Control de tránsito existente											
	Pendiente	Cima	Columpio	A nivel	Tangente	Curva abierta	Curva cerrada	Entronque	Puente	Intersección	Acceso privado	Otros	Señal informativa	Señal preventiva	Señal restrictiva	Semáforo	Agente o guardavía	Banda metálica	Rayas laterales	Raya central	Vibradores	Abanderamiento	Bandereros	Otro control	Sin control
Ramal a Zona Portuaria E.A. (Cardel - Veracruz) - Zona Portuaria	1	0	0	4	4	1	0	0	0	0	0	0	5	5	5	0	0	0	4	4	0	0	0	0	0
San Hipólito - Xalapa Lim. Edos. Pue./Ver. - Xalapa	21	0	0	15	22	5	9	0	0	0	0	0	36	36	36	0	0	0	31	31	0	0	0	0	0
San Pablo Villa de Mitla - T. C. (Tuxtepec - Palomares) Lim. Edos. Oax./Ver. - T. C. (Tuxtepec - Ent. Palomares)																									
Tamarindo - José Cardel	3	0	0	4	6	1	0	0	0	0	0	0	7	7	7	0	0	0	7	7	1	0	0	0	0
Tehuacán - Córdoba Lim. Edos. Pue./Ver. - Córdoba	2	0	0	0	2	0	0	0	0	0	0	0	2	2	2	0	0	0	2	2	0	0	0	0	0
Teziutlán - Nautla Lim. Edos. Pue./Ver.- Veracruz	2	0	0	21	20	3	0	0	0	0	0	0	22	22	22	1	0	0	18	18	2	0	0	0	0
Teziutlán - Perote Lim. Edos. Pue./Ver. - Perote	11	1	1	5	12	2	2	0	0	0	0	0	16	16	16	0	0	0	14	13	0	0	0	0	0
Tihuatlán - Potrero del Llano	3	0	0	5	6	1	1	0	0	0	0	0	8	8	8	0	0	0	6	7	0	0	0	0	0
Tihuatlán - Túxpam Tihuatlán - Túxpam (Incluye Puente Túxpam)	5	0	0	17	20	2	0	0	0	0	1	0	22	23	22	0	1	4	22	22	0	1	0	1	0
Túxpam - Tampico (Cuota)	1	0	0	2	3	0	0	0	0	0	0	0	3	3	3	0	0	1	3	3	0	0	0	0	0
Túxpam - Tampico Túxpam - Lim. Edos. Ver./Tamps.	10	0	0	33	39	1	3	0	0	0	0	0	35	35	35	0	0	2	35	35	0	2	0	2	0
Tuxtepec - Ent. Palomares Lim. Edos. Oax./Ver. - Lim. Edos. Ver./Oax.	0	0	0	3	1	2	0	0	0	0	0	0	1	0	0	0	0	0	0	2	0	0	0	0	1

DATOS DEL LUGAR DEL ACCIDENTE Y CONTROL DEL TRÁNSITO

2018

VERACRUZ

Carretera y tramo	Alineamiento vertical				Alineamiento horizontal								Control de tránsito existente											
	Pendiente	Cima	Columpio	A nivel	Tangente	Curva abierta	Curva cerrada	Entronque	Puente	Intersección	Acceso privado	Otros	Señal informativa	Señal preventiva	Señal restrictiva	Semáforo	Agente o guardavía	Banda metálica	Rayas laterales	Raya central	Vibradores	Abanderamiento	Bandereros	Otro control	Sin control
Xalapa - Veracruz	22	1	1	30	46	4	3	0	0	0	2	0	56	56	55	1	0	1	54	54	1	0	0	1	0
La Tinaja - Cosoleacaque - Acayucan (Cuota)	2	0	0	25	27	0	0	0	0	0	0	0	27	27	27	0	0	7	26	25	0	0	0	0	0
Colisiones que no pudieron ser asignadas a una carretera de Veracruz	0	0	0	2	2	0	0	0	0	0	0	0	2	2	2	0	0	1	1	1	0	1	0	2	0

DATOS DEL LUGAR DEL ACCIDENTE Y CONTROL DEL TRÁNSITO

Veracruz	**470**	**6**	**4**	**744**	**951**	**153**	**95**	**2**	**7**	**1**	**8**	**2**	**1,140**	**1,139**	**1,145**	**2**	**2**	**102**	**1,039**	**1,066**	**12**	**26**	**17**	**43**	**21**

ACCIDENTES POR TIPO DE VEHÍCULO

2018

VERACRUZ

Carretera y tramo	Accidentes	Accidentes por tipo de vehículo																					
		A	B	C	M	O	A-A	A-B	A-C	A-M	A-O	B-B	B-C	B-M	B-O	C-C	C-M	C-O	M-M	M-O	A-B-C	A-C-M	A-C-O
Acatzingo - Cd. Mendoza (Cuota) Lim. Edos. Pue./Ver. - T. Der. Cd. Mendoza	112	7	2	68	1	0	0	0	5	0	2	0	2	0	0	16	0	7	0	0	1	0	1
Acayucan - Cosoleacaque (Cuota)	10	2	0	3	0	0	0	0	4	0	1	0	0	0	0	0	0	0	0	0	0	0	0
Álamo - Huejutla de Reyes (T. C. Tihuatlán - Potrero del Llano) - Lim. Edos. Hgo./Ver.																							
Alazán - Canoas	27	3	0	5	0	0	2	0	7	6	0	0	0	0	0	2	2	0	0	0	0	0	0
Altotonga - Tlapacoyán	3	2	0	1	0	0	0	0	0	0	0	0	0	0	0	0	0	0	0	0	0	0	0
Amozoc - Perote (Cuota) Lim. Edos. Pue./Ver. - T. C. Lib. de Perote	6	3	0	3	0	0	0	0	0	0	0	0	0	0	0	0	0	0	0	0	0	0	0
Buenavista - Tuxtepec T. C. (Paso del Toro - Acayucan) - Lim. Edos. Ver./Oax.	14	4	0	1	0	0	0	1	5	2	0	0	0	0	0	0	0	0	0	1	0	0	0
Cd. Alemán - Sayula (km 0.000 - km 1.800) (km 43.160 - 136.460)	14	3	0	5	0	0	3	0	0	0	1	0	0	0	0	2	0	0	0	0	0	0	0
Cd. Mendoza - Córdoba (Cuota)	107	24	2	33	1	0	3	2	15	1	6	0	1	0	0	8	0	3	1	3	1	0	3
Cd. Valles - Tampico Lim. Edos. S.L.P./Ver. - Lim. Edos. Ver./Tamps	9	1	1	3	0	0	1	0	1	0	0	0	0	0	0	0	0	1	0	1	0	0	0
Coatzacoalcos - Salina Cruz Coatzacoalcos - Lim. Edos. Ver./Oax.	25	6	0	4	0	0	3	0	4	0	1	1	1	1	0	2	2	0	0	0	0	0	0
Coatzacoalcos - Villahermosa Coatzacoalcos - Lim. Edos. Ver./Tab.	38	7	0	15	0	0	3	0	6	0	2	0	1	0	0	0	1	2	0	0	0	0	1
Córdoba - Ent. Boticaria	65	3	0	14	2	0	9	2	12	3	1	0	0	0	0	10	4	1	0	4	0	0	0

ACCIDENTES POR TIPO DE VEHÍCULO

2018

VERACRUZ

Carretera y tramo	Accidentes	Accidentes por tipo de vehículo																					
		A	B	C	M	O	A-A	A-B	A-C	A-M	A-O	B-B	B-C	B-M	B-O	C-C	C-M	C-O	M-M	M-O	A-B-C	A-C-M	A-C-O
Córdoba - Veracruz (Cuota)	67	15	2	23	0	0	1	0	10	0	3	0	1	0	0	8	1	3	0	0	0	0	0
Cosoleacaque - Soteapan																							
Fortín - Conejos	22	6	0	4	2	0	2	0	0	3	0	0	1	0	0	1	0	2	0	0	0	0	1
Gutiérrez Zamora - Tihuatlán (Cuota)	6	0	0	4	0	0	0	0	2	0	0	0	0	0	0	0	0	0	0	0	0	0	0
La Granja - Temascal (T. C. La Tinaja - Santa Cruz) - Lim. Edos. Ver./Oax.																							
La Tinaja - Cosoleacaque (Cuota) E.A. (Córdoba - Veracruz) - E.A. (Sayula - Cosoleacaque)	137	32	2	59	1	1	1	1	11	1	5	0	5	0	0	10	2	5	0	0	1	0	0
La Tinaja - Santa Cruz	64	4	1	7	2	0	10	0	15	5	3	0	1	0	1	3	4	4	2	1	0	1	0
Las Choapas - Ocozocoautla (Cuota) T. C. (Coatzacoalcos - Villahermosa) - Lim. Edos. Ver./Tab.	24	4	1	9	1	0	0	0	0	2	2	0	0	0	0	3	0	1	0	1	0	0	0
Libramiento de Cardel (Cuota)																							
Libramiento de Cuitláhuac																							
Libramiento de Perote (Cuota)	2	0	0	0	0	0	1	0	0	0	0	0	0	0	0	1	0	0	0	0	0	0	0
Libramiento de Plan del Río (Cuota)																							
Libramiento de Xalapa (Cuota) Lim. Edos. Pue./Ver. - Xalapa	5	1	0	2	0	0	0	0	2	0	0	0	0	0	0	0	0	0	0	0	0	0	0

ACCIDENTES POR TIPO DE VEHÍCULO

2018

VERACRUZ

Carretera y tramo	Accidentes	Accidentes por tipo de vehículo																					
		A	B	C	M	O	A-A	A-B	A-C	A-M	A-O	B-B	B-C	B-M	B-O	C-C	C-M	C-O	M-M	M-O	A-B-C	A-C-M	A-C-O
Libramiento de Yanga																							
Libramiento Rinconada	2	1	0	1	0	0	0	0	0	0	0	0	0	0	0	0	0	0	0	0	0	0	0
Minatitlán - Coatzacoalcos (Vía Cantica)	9	3	0	1	0	0	1	1	1	1	1	0	0	0	0	0	0	0	0	0	0	0	0
Nuevo Necaxa - Tihuatlán (Cuota) Lim. Edos. Pue./Ver. - Tihuatlán	2	0	0	0	0	0	0	0	1	0	0	0	0	0	0	0	0	0	0	1	0	0	0
Nuevo Teapa - Cosoleacaque (Cuota)	20	4	0	7	1	0	1	0	2	0	1	0	1	0	0	2	0	0	0	0	0	0	1
Orizaba - Zongolica	4	0	0	1	0	0	0	0	1	0	0	0	1	0	0	0	1	0	0	0	0	0	0
Pachuca - Tempoal Lim. Edos. Hgo./Ver. - T. C. (Alazán - Canoas)	6	1	0	1	0	0	1	0	2	0	0	0	0	0	0	0	0	0	0	0	1	0	0
Pachuca - Túxpam Lim. Edos. Pue./Ver. - T. C. (Tihuatlán - Tuxpam (Cuota))	11	2	0	1	0	0	3	0	4	0	1	0	0	0	0	0	0	0	0	0	0	0	0
Papantla - El Chote	1	1	0	0	0	0	0	0	0	0	0	0	0	0	0	0	0	0	0	0	0	0	0
Paso del Toro - Acayucan	46	4	2	3	0	0	8	2	7	7	1	0	2	1	1	3	2	1	0	1	1	0	0
Paso del Toro - Laguna de San Julián (Paso del Toro - Santa Fe)	6	1	0	1	0	0	1	0	2	0	0	0	0	0	0	1	0	0	0	0	0	0	0
Paso del Toro - Laguna de San Julián (Santa Fe - San Julián)	4	1	0	0	0	1	0	0	1	0	0	0	0	0	0	0	0	1	0	0	0	0	0
Perote - Banderilla (Cuota)	25	5	0	13	0	0	0	2	4	0	0	0	0	0	0	0	0	1	0	0	0	0	0

ACCIDENTES POR TIPO DE VEHÍCULO

2018

VERACRUZ

Carretera y tramo	Accidentes	Accidentes por tipo de vehículo																					
		A	B	C	M	O	A-A	A-B	A-C	A-M	A-O	B-B	B-C	B-M	B-O	C-C	C-M	C-O	M-M	M-O	A-B-C	A-C-M	A-C-O
Poza Rica - Veracruz (T. C. Pachuca - Túxpam) - T. Der. José Cardel	54	7	3	7	0	0	12	2	12	1	1	0	1	0	0	5	0	0	0	2	1	0	0
Poza Rica - Veracruz T. Der. José Cardel - Veracruz	11	3	0	2	1	0	1	0	2	1	0	0	0	0	0	1	0	0	0	0	0	0	0
Ramal a Antón Lizardo	2	1	0	0	0	0	1	0	0	0	0	0	0	0	0	0	0	0	0	0	0	0	0
Ramal a Hueyapan de Ocampo																							
Ramal a Manuel González																							
Ramal a Puente Tampico	2	0	0	1	0	0	0	0	0	0	0	0	0	0	0	1	0	0	0	0	0	0	0
Ramal a Río Blanco	2	0	0	2	0	0	0	0	0	0	0	0	0	0	0	0	0	0	0	0	0	0	0
Ramal a Tecolutla	4	2	0	0	0	0	1	0	0	1	0	0	0	0	0	0	0	0	0	0	0	0	0
Ramal a Zapotlalillo																							
Ramal a Zona Portuaria E.A. (Cardel - Veracruz) - Zona Portuaria	5	1	0	0	0	0	0	0	3	0	0	0	0	0	0	1	0	0	0	0	0	0	0
San Hipólito - Xalapa Lim. Edos. Pue./Ver. - Xalapa	36	3	0	11	0	0	6	0	10	2	1	0	0	0	0	1	1	0	0	1	0	0	0
San Pablo Villa de Mitla - T. C. (Tuxtepec - Palomares) Lim. Edos. Oax./Ver. - T. C. (Tuxtepec - Ent. Palomares)																							
Tamarindo - José Cardel	7	2	0	0	0	0	0	0	2	1	0	0	0	0	0	1	0	1	0	0	0	0	0

ACCIDENTES POR TIPO DE VEHÍCULO

2018

VERACRUZ

Carretera y tramo	Accidentes	Accidentes por tipo de vehículo																					
		A	B	C	M	O	A-A	A-B	A-C	A-M	A-O	B-B	B-C	B-M	B-O	C-C	C-M	C-O	M-M	M-O	A-B-C	A-C-M	A-C-O
Tehuacán - Córdoba Lim. Edos. Pue./Ver. - Córdoba	2	0	0	1	0	0	0	0	0	0	0	0	0	0	0	1	0	0	0	0	0	0	0
Teziutlán - Nautla Lim. Edos. Pue./Ver.- Veracruz	23	1	0	1	0	0	4	0	5	1	1	0	2	1	0	0	4	0	0	1	1	0	1
Teziutlán - Perote Lim. Edos. Pue./Ver. - Perote	16	1	0	4	0	0	2	0	5	0	1	0	0	0	0	2	0	1	0	0	0	0	0
Tihuatlán - Potrero del Llano	8	0	0	2	0	0	1	0	1	0	0	0	0	0	0	2	0	2	0	0	0	0	0
Tihuatlán - Túxpam Tihuatlán - Túxpam (Incluye Puente Túxpam)	23	10	0	3	1	0	3	0	2	1	1	0	1	0	0	1	0	0	0	0	0	0	0
Túxpam - Tampico (Cuota)	3	2	0	0	0	0	0	0	0	0	0	0	0	0	0	0	0	1	0	0	0	0	0
Túxpam - Tampico Túxpam - Lim. Edos. Ver./Tamps.	43	7	0	12	1	0	0	0	11	1	1	0	0	0	0	6	0	2	0	1	0	0	1
Tuxtepec - Ent. Palomares Lim. Edos. Oax./Ver. - Lim. Edos. Ver./Oax.	3	0	0	1	0	0	0	0	0	0	0	0	0	0	0	2	0	0	0	0	0	0	0
Xalapa - Veracruz	56	11	0	11	1	0	8	2	8	3	3	0	1	0	0	3	2	3	0	0	0	0	0
La Tinaja - Cosoleacaque - Acayucan (Cuota)	27	7	0	10	0	0	2	0	2	0	0	0	1	0	0	5	0	0	0	0	0	0	0
Colisiones que no pudieron ser asignadas a una carretera de Veracruz	2	0	0	1	0	0	0	0	0	0	0	0	0	0	0	1	0	0	0	0	0	0	0

TOTAL DE ACCIDENTES POR TIPO DE VEHÍCULO

Totales	**1,222**	**208**	**16**	**361**	**15**	**2**	**95**	**15**	**187**	**43**	**40**	**1**	**23**	**3**	**2**	**105**	**26**	**42**	**3**	**18**	**7**	**1**	**9**
Porcentajes	**100.00**	**17.02**	**1.31**	**29.54**	**1.23**	**0.16**	**7.77**	**1.23**	**15.30**	**3.52**	**3.27**	**0.08**	**1.88**	**0.25**	**0.16**	**8.59**	**2.13**	**3.44**	**0.25**	**1.47**	**0.57**	**0.08**	**0.74**

Tipo de vehículo: A - Automóvil, B - Autobús, C - Camión sencillo y combinado, furgoneta y pick-up, M - Motocicletas y bicicletas, O - Otros (maquinaria agrícola y de construcción, tren y vehículos no identificados)

TIPO DE VEHÍCULOS INVOLUCRADOS

2018

VERACRUZ

Carretera y tramo	A	B	C	M	O	A-A		A-B		A-C		A-M		A-O		B-B		B-C		B-M		B-O		C-C		C-M		C-O		M-M		M-O		A-B-C			A-C-M			A-C-O			Total de vehículos
						A	A	A	B	A	C	A	M	A	O	B	B	B	C	B	M	B	O	C	C	C	M	C	O	M	M	M	O	A	B	C	A	C	M	A	C	O	
Acatzingo - Cd. Mendoza (Cuota) Lim. Edos. Pue./Ver. - T. Der. Cd. Mendoza	7	2	68	1	0	0	0	0	0	6	10	0	0	2	2	0	0	2	2	0	0	0	0	18	19	0	0	9	7	0	0	0	0	2	1	1	0	0	0	2	2	1	164
Acayucan - Cosoleacaque (Cuota)	2	0	3	0	0	0	0	0	0	4	4	0	0	1	1	0	0	0	0	0	0	0	0	0	0	0	0	0	0	0	0	0	0	0	0	0	0	0	0	0	0	0	15
Álamo - Huejutla de Reyes (T. C. Tihuatlán - Potrero del Llano) - Lim. Edos. Hgo./Ver.																																										
Alazán - Canoas	3	0	5	0	0	2	2	0	0	7	7	6	6	0	0	0	0	0	0	0	0	0	0	2	2	2	2	0	0	0	0	0	0	0	0	0	0	0	0	0	0	0	46
Altotonga - Tlapacoyán	2	0	1	0	0	0	0	0	0	0	0	0	0	0	0	0	0	0	0	0	0	0	0	0	0	0	0	0	0	0	0	0	0	0	0	0	0	0	0	0	0	0	3
Amozoc - Perote (Cuota) Lim. Edos. Pue./Ver. - T. C. Lib. de Perote	3	0	3	0	0	0	0	0	0	0	0	0	0	0	0	0	0	0	0	0	0	0	0	0	0	0	0	0	0	0	0	0	0	0	0	0	0	0	0	0	0	0	6
Buenavista - Tuxtepec T. C. (Paso del Toro - Acayucan) - Lim. Edos. Ver./Oax.	4	0	1	0	0	0	0	1	1	7	5	3	3	0	0	0	0	0	0	0	0	0	0	0	0	0	0	0	0	0	0	1	1	0	0	0	0	0	0	0	0	0	27
Cd. Alemán - Sayula (km 0.000 - km 1.800) (km 43.160 - 136.460)	3	0	5	0	0	3	3	0	0	0	0	0	0	1	1	0	0	0	0	0	0	0	0	2	2	0	0	0	0	0	0	0	0	0	0	0	0	0	0	0	0	0	20
Cd. Mendoza - Córdoba (Cuota)	24	2	33	1	0	3	3	2	2	15	17	1	1	6	6	0	0	1	1	0	0	0	0	8	9	0	0	6	3	1	1	3	3	1	1	1	0	0	0	5	6	3	169
Cd. Valles - Tampico Lim. Edos. S.L.P./Ver. - Lim. Edos. Ver./Tamps	1	1	3	0	0	1	1	0	0	1	2	0	0	0	0	0	0	0	0	0	0	0	0	0	0	0	0	1	1	0	0	1	1	0	0	0	0	0	0	0	0	0	14
Coatzacoalcos - Salina Cruz Coatzacoalcos - Lim. Edos. Ver./Oax.	6	0	4	0	0	3	4	0	0	4	4	0	0	1	1	1	1	1	2	1	1	0	0	2	2	2	2	0	0	0	0	0	0	0	0	0	0	0	0	0	0	0	42
Coatzacoalcos - Villahermosa Coatzacoalcos - Lim. Edos. Ver./Tab.	7	0	15	0	0	3	3	0	0	7	6	0	0	2	2	0	0	1	1	0	0	0	0	0	0	1	1	2	2	0	0	0	0	0	0	0	0	0	0	1	1	1	56
Córdoba - Ent. Boticaria	3	0	14	2	0	9	11	2	2	12	12	3	3	1	1	0	0	0	0	0	0	0	0	10	11	4	4	1	1	0	0	4	4	0	0	0	0	0	0	0	0	0	114

TIPO DE VEHÍCULOS INVOLUCRADOS

2018

VERACRUZ

Carretera y tramo	A	B	C	M	O	A-A		A-B		A-C		A-M		A-O		B-B		B-C		B-M		B-O		C-C		C-M		C-O		M-M		M-O		A-B-C			A-C-M			A-C-O			Total de vehículos
						A	A	A	B	A	C	A	M	A	O	B	B	B	C	B	M	B	O	C	C	C	M	C	O	M	M	M	O	A	B	C	A	C	M	A	C	O	
Córdoba - Veracruz (Cuota)	15	2	23	0	0	1	2	0	0	14	14	0	0	3	3	0	0	1	1	0	0	0	0	8	9	1	1	3	3	0	0	0	0	0	0	0	0	0	0	0	0	0	104
Cosoleacaque - Soteapan																																										
Fortín - Conejos	6	0	4	2	0	2	3	0	0	0	0	3	3	0	0	0	0	1	2	0	0	0	0	1	1	0	0	2	2	0	0	0	0	0	0	0	0	0	0	1	1	1	35
Gutiérrez Zamora - Tihuatlán (Cuota)	0	0	4	0	0	0	0	0	0	2	2	0	0	0	0	0	0	0	0	0	0	0	0	0	0	0	0	0	0	0	0	0	0	0	0	0	0	0	0	0	0	0	8
La Granja - Temascal (T. C. La Tinaja - Santa Cruz) - Lim. Edos. Ver./Oax.																																										
La Tinaja - Cosoleacaque (Cuota) E.A. (Córdoba - Veracruz) - E.A. (Sayula - Cosoleacaque)	32	2	59	1	1	1	1	1	1	15	14	1	1	5	5	0	0	6	5	0	0	0	0	10	11	2	2	6	5	0	0	0	0	2	1	1	0	0	0	0	0	0	191
La Tinaja - Santa Cruz	4	1	7	2	0	10	10	0	0	15	15	5	5	3	3	0	0	1	1	0	0	1	1	3	3	4	4	5	4	2	2	1	1	0	0	0	1	1	1	0	0	0	116
Las Choapas - Ocozocoautla (Cuota) T. C. (Coatzacoalcos - Villahermosa) - Lim. Edos. Ver./Tab.	4	1	9	1	0	0	0	0	0	0	0	2	2	2	2	0	0	0	0	0	0	0	0	3	3	0	0	1	1	0	0	1	1	0	0	0	0	0	0	0	0	0	33
Libramiento de Cardel (Cuota)																																										
Libramiento de Cuitláhuac																																										
Libramiento de Perote (Cuota)	0	0	0	0	0	1	1	0	0	0	0	0	0	0	0	0	0	0	0	0	0	0	0	1	1	0	0	0	0	0	0	0	0	0	0	0	0	0	0	0	0	0	4
Libramiento de Plan del Río (Cuota)																																										
Libramiento de Xalapa (Cuota) Lim. Edos. Pue./Ver. - Xalapa	1	0	2	0	0	0	0	0	0	2	2	0	0	0	0	0	0	0	0	0	0	0	0	0	0	0	0	0	0	0	0	0	0	0	0	0	0	0	0	0	0	0	7

TIPO DE VEHÍCULOS INVOLUCRADOS

2018

VERACRUZ

Carretera y tramo	A	B	C	M	O	A-A		A-B		A-C		A-M		A-O		B-B		B-C		B-M		B-O		C-C		C-M		C-O		M-M		M-O		A-B-C			A-C-M			A-C-O			Total de vehículos
						A	A	A	B	A	C	A	M	A	O	B	B	B	C	B	M	B	O	C	C	C	M	C	O	M	M	M	O	A	B	C	A	C	M	A	C	O	
Libramiento de Yanga																																											
Libramiento Rinconada	1	0	1	0	0	0	0	0	0	0	0	0	0	0	0	0	0	0	0	0	0	0	0	0	0	0	0	0	0	0	0	0	0	0	0	0	0	0	0	0	0	2
Minatitlán - Coatzacoalcos (Vía Cantica)	3	0	1	0	0	1	1	1	1	1	1	1	1	2	1	0	0	0	0	0	0	0	0	0	0	0	0	0	0	0	0	0	0	0	0	0	0	0	0	0	0	15
Nuevo Necaxa - Tihuatlán (Cuota) Lim. Edos. Pue./Ver. - Tihuatlán	0	0	0	0	0	0	0	0	0	1	1	0	0	0	0	0	0	0	0	0	0	0	0	0	0	0	0	0	0	0	1	1	0	0	0	0	0	0	0	0	0	4
Nuevo Teapa - Cosoleacaque (Cuota)	4	0	7	1	0	1	1	0	0	2	2	0	0	1	1	0	0	2	2	0	0	0	0	2	3	0	0	0	0	0	0	0	0	0	0	0	0	0	0	1	3	1	34
Orizaba - Zongolica	0	0	1	0	0	0	0	0	0	1	1	0	0	0	0	0	0	2	1	0	0	0	0	0	0	1	1	0	0	0	0	0	0	0	0	0	0	0	0	0	0	0	8
Pachuca - Tempoal Lim. Edos. Hgo./Ver. - T. C. (Alazán - Canoas)	1	0	1	0	0	1	1	0	0	2	2	0	0	0	0	0	0	0	0	0	0	0	0	0	0	0	0	0	0	0	0	0	1	1	1	0	0	0	0	0	0	11
Pachuca - Túxpam Lim. Edos. Pue./Ver. - T. C. (Tihuatlán - Tuxpam (Cuota))	2	0	1	0	0	3	3	0	0	4	4	0	0	1	1	0	0	0	0	0	0	0	0	0	0	0	0	0	0	0	0	0	0	0	0	0	0	0	0	0	0	19
Papantla - El Chote	1	0	0	0	0	0	0	0	0	0	0	0	0	0	0	0	0	0	0	0	0	0	0	0	0	0	0	0	0	0	0	0	0	0	0	0	0	0	0	0	0	1
Paso del Toro - Acayucan	4	2	3	0	0	8	9	2	2	7	7	8	7	1	1	0	0	2	2	1	1	1	1	3	3	2	2	1	1	0	0	1	1	1	1	3	0	0	0	0	0	88
Paso del Toro - Laguna de San Julián (Paso del Toro - Santa Fe)	1	0	1	0	0	1	1	0	0	2	2	0	0	0	0	0	0	0	0	0	0	0	0	1	1	0	0	0	0	0	0	0	0	0	0	0	0	0	0	0	0	10
Paso del Toro - Laguna de San Julián (Santa Fe - San Julián)	1	0	0	0	1	0	0	0	0	1	2	0	0	0	0	0	0	0	0	0	0	0	0	0	0	0	0	1	1	0	0	0	0	0	0	0	0	0	0	0	0	7
Perote - Banderilla (Cuota)	5	0	13	0	0	0	0	2	2	4	4	0	0	0	0	0	0	0	0	0	0	0	0	0	0	0	0	1	1	0	0	0	0	0	0	0	0	0	0	0	0	32

TIPO DE VEHÍCULOS INVOLUCRADOS

2018

VERACRUZ

Carretera y tramo	A	B	C	M	O	A-A		A-B		A-C		A-M		A-O		B-B		B-C		B-M		B-O		C-C		C-M		C-O		M-M		M-O		A-B-C			A-C-M			A-C-O			Total de vehículos
						A	A	A	B	A	C	A	M	A	O	B	B	B	C	B	M	B	O	C	C	C	M	C	O	M	M	M	O	A	B	C	A	C	M	A	C	O	
Poza Rica - Veracruz (T. C. Pachuca - Túxpam) - T. Der. José Cardel	7	3	7	0	0	12	13	2	2	13	12	1	1	1	1	0	0	1	1	0	0	0	0	5	5	0	0	0	0	0	0	2	2	1	1	1	0	0	0	0	0	0	94
Poza Rica - Veracruz T. Der. José Cardel - Veracruz	3	0	2	1	0	1	1	0	0	2	2	1	1	0	0	0	0	0	0	0	0	0	0	1	2	0	0	0	0	0	0	0	0	0	0	0	0	0	0	0	0	0	17
Ramal a Antón Lizardo	1	0	0	0	0	1	1	0	0	0	0	0	0	0	0	0	0	0	0	0	0	0	0	0	0	0	0	0	0	0	0	0	0	0	0	0	0	0	0	0	0	0	3
Ramal a Hueyapan de Ocampo																																										
Ramal a Manuel González																																										
Ramal a Puente Tampico	0	0	1	0	0	0	0	0	0	0	0	0	0	0	0	0	0	0	0	0	0	0	0	1	1	0	0	0	0	0	0	0	0	0	0	0	0	0	0	0	0	0	3
Ramal a Río Blanco	0	0	2	0	0	0	0	0	0	0	0	0	0	0	0	0	0	0	0	0	0	0	0	0	0	0	0	0	0	0	0	0	0	0	0	0	0	0	0	0	0	0	2
Ramal a Tecolutla	2	0	0	0	0	1	1	0	0	0	0	1	1	0	0	0	0	0	0	0	0	0	0	0	0	0	0	0	0	0	0	0	0	0	0	0	0	0	0	0	0	0	6
Ramal a Zapotlalillo																																										
Ramal a Zona Portuaria E.A. (Cardel - Veracruz) - Zona Portuaria	1	0	0	0	0	0	0	0	0	3	3	0	0	0	0	0	0	0	0	0	0	0	0	1	1	0	0	0	0	0	0	0	0	0	0	0	0	0	0	0	0	0	9
San Hipólito - Xalapa Lim. Edos. Pue./Ver. - Xalapa	3	0	11	0	0	6	7	0	0	11	10	2	2	1	1	0	0	0	0	0	0	0	0	1	1	1	1	0	0	0	0	1	1	0	0	0	0	0	0	0	0	0	60
San Pablo Villa de Mitla - T. C. (Tuxtepec - Palomares) Lim. Edos. Oax./Ver. - T. C. (Tuxtepec - Ent. Palomares)																																										
Tamarindo - José Cardel	2	0	0	0	0	0	0	0	0	2	2	1	1	0	0	0	0	0	0	0	0	0	0	1	1	0	0	1	1	0	0	0	0	0	0	0	0	0	0	0	0	0	12

TIPO DE VEHÍCULOS INVOLUCRADOS

2018

VERACRUZ

Carretera y tramo	A	B	C	M	O	A-A		A-B		A-C		A-M		A-O		B-B		B-C		B-M		B-O		C-C		C-M		C-O		M-M		M-O		A-B-C			A-C-M			A-C-O			Total de vehículos
						A	A	A	B	A	C	A	M	A	O	B	B	B	C	B	M	B	O	C	C	C	M	C	O	M	M	M	O	A	B	C	A	C	M	A	C	O	
Tehuacán - Córdoba Lim. Edos. Pue./Ver. - Córdoba	0	0	1	0	0	0	0	0	0	0	0	0	0	0	0	0	0	0	0	0	0	0	0	1	1	0	0	0	0	0	0	0	0	0	0	0	0	0	0	0	0	0	3
Teziutlán - Nautla Lim. Edos. Pue./Ver.- Veracruz	1	0	1	0	0	4	4	0	0	5	6	1	1	1	1	0	0	2	2	1	1	0	0	0	0	4	4	0	0	0	0	1	1	1	1	1	0	0	0	1	1	1	47
Teziutlán - Perote Lim. Edos. Pue./Ver. - Perote	1	0	4	0	0	2	2	0	0	5	6	0	0	1	1	0	0	0	0	0	0	0	0	2	2	0	0	1	1	0	0	0	0	0	0	0	0	0	0	0	0	0	28
Tihuatlán - Potrero del Llano	0	0	2	0	0	1	1	0	0	1	1	0	0	0	0	0	0	0	0	0	0	0	0	2	2	0	0	3	2	0	0	0	0	0	0	0	0	0	0	0	0	0	15
Tihuatlán - Túxpam Tihuatlán - Túxpam (Incluye Puente Túxpam)	10	0	3	1	0	3	4	0	0	2	2	1	1	1	1	0	0	2	1	0	0	0	0	1	1	0	0	0	0	0	0	0	0	0	0	0	0	0	0	0	0	0	34
Túxpam - Tampico (Cuota)	2	0	0	0	0	0	0	0	0	0	0	0	0	0	0	0	0	0	0	0	0	0	0	0	0	0	0	1	1	0	0	0	0	0	0	0	0	0	0	0	0	0	4
Túxpam - Tampico Túxpam - Lim. Edos. Ver./Tamps.	7	0	12	1	0	0	0	0	0	11	11	1	1	1	1	0	0	0	0	0	0	0	0	6	6	0	0	3	2	0	0	1	1	0	0	0	0	0	0	1	2	1	69
Tuxtepec - Ent. Palomares Lim. Edos. Oax./Ver. - Lim. Edos. Ver./Oax.	0	0	1	0	0	0	0	0	0	0	0	0	0	0	0	0	0	0	0	0	0	0	0	2	3	0	0	0	0	0	0	0	0	0	0	0	0	0	0	0	0	0	6
Xalapa - Veracruz	11	0	11	1	0	8	8	2	2	8	8	4	3	3	3	0	0	1	1	0	0	0	0	3	3	2	2	3	3	0	0	0	0	0	0	0	0	0	0	0	0	0	90
La Tinaja - Cosoleacaque - Acayucan (Cuota)	7	0	10	0	0	2	2	0	0	2	3	0	0	0	0	0	0	1	1	0	0	0	0	5	5	0	0	0	0	0	0	0	0	0	0	0	0	0	0	0	0	0	38
Colisiones que no pudieron ser asignadas a una carretera de Veracruz	0	0	1	0	0	0	0	0	0	0	0	0	0	0	0	0	0	0	0	0	0	0	0	1	1	0	0	0	0	0	0	0	0	0	0	0	0	0	0	0	0	0	3

TIPO DE VEHÍCULOS INVOLUCRADOS

2018

VERACRUZ

Carretera y tramo	A	B	C	M	O	A-A		A-B		A-C		A-M		A-O		B-B		B-C		B-M		B-O		C-C		C-M		C-O		M-M		M-O		A-B-C			A-C-M			A-C-O			Total de vehículos
						A	A	A	B	A	C	A	M	A	O	B	B	B	C	B	M	B	O	C	C	C	M	C	O	M	M	M	O	A	B	C	A	C	M	A	C	O	
Totales	208	16	361	15	2	95	104	15	15	201	206	46	44	41	40	1	1	27	26	3	3	2	2	107	115	26	26	51	42	3	3	18	18	9	7	9	1	1	1	12	16	9	1,948

TOTAL DE TIPOS DE VEHÍCULOS INVOLUCRADOS

Totales	208	16	361	15	2	199		30		407		90		81		2		53		6		4		222		52		93		6		36		25			3			37			1,948

Tipo de vehículo		Total de vehículos	Porcentaje
A	Automóvil	732	37.58
B	Autobús	72	3.70
C	Camión sencillo y combinado, furgoneta y Pick up	918	47.13
M	Motocicletas y bicicletas	113	5.80
O	Otros (maquinaria agrícola y de construcción, tren y vehículos no identificados)	113	5.80
Total		1,948	100.00

RED CARRETERA LIBRE Y DE CUOTA

2018

VERACRUZ

Clasificación	Longitud (km)	Accidentes	Heridos	Muertos	Daños materiales (millones)	Vehículos - Kilómetro (millones)	Índice de accidentes por 10^6 de Veh-Km
Cuota	**851.29**	**587**	**348**	**86**	**74.4636**	**3,262.174**	**0.180**
Libre	**2,435.05**	**635**	**464**	**144**	**45.9226**	**8,042.389**	**0.079**
Resumen del estado	**3,286.34**	**1,222**	**812**	**230**	**120.3862**	**11,304.562**	**0.108**

YUCATÁN

Estadística de Accidentes de Tránsito, Año 2018

ÍNDICES DE ACCIDENTALIDAD

2018

YUCATÁN

ÍNDICE DE ACCIDENTES EN EL ESTADO POR CADA 10^6 VEH-KM

$\overline{I}_{\text{Veh-km}}^{A} = 0.057$

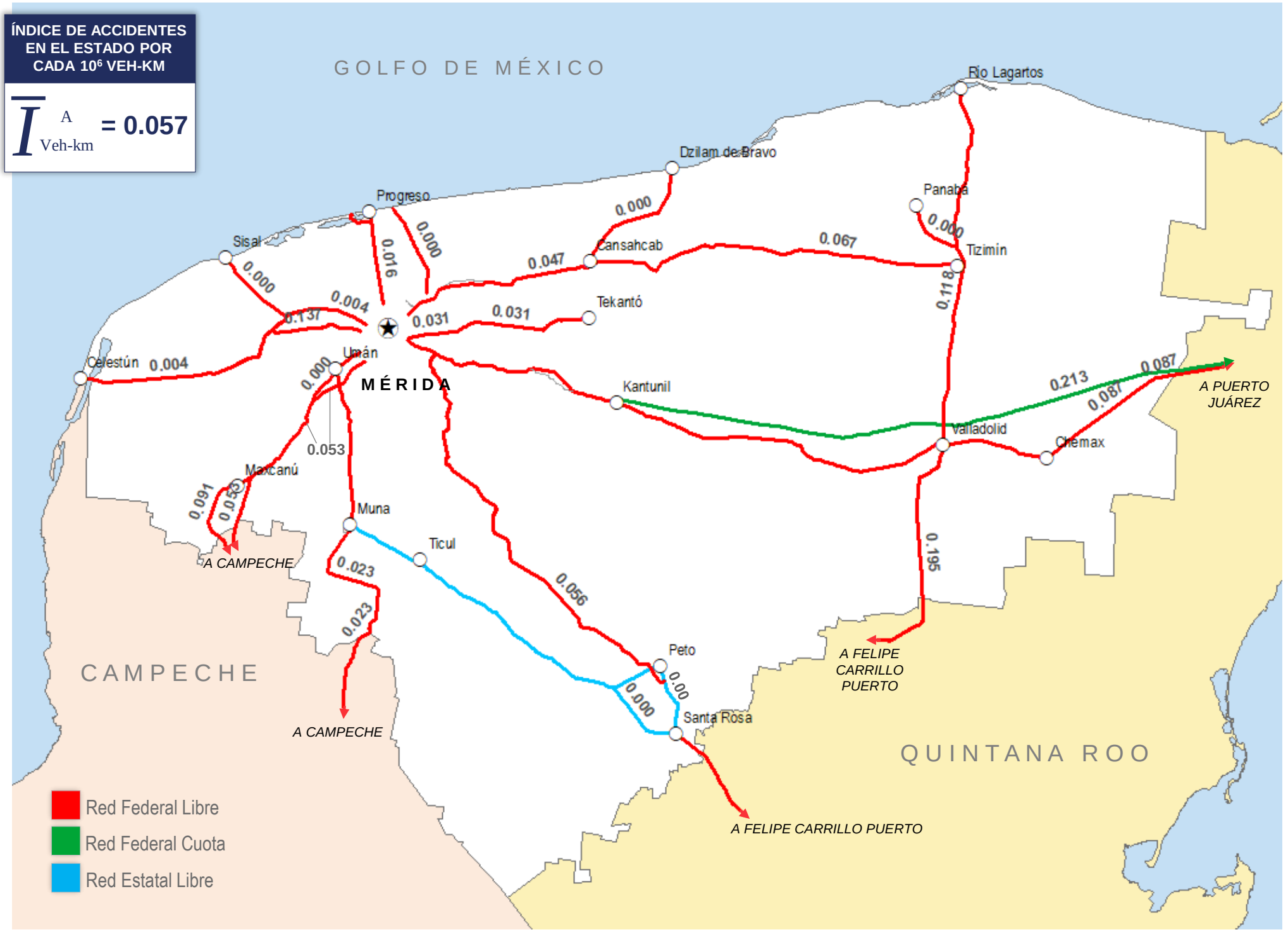

YUCATÁN

1. Tanto la longitud de la red carretera como los tramos bajo la vigilancia de la Policía Federal están en proceso de actualización, razón por la cual existen algunas diferencias respecto a las versiones de años anteriores de este documento.

ACCIDENTES DE TRÁNSITO

2018

YUCATÁN

Carretera y tramo	Longitud del camino (km)	Veh-km (millones)	Accidentes				Saldos			Índices por 10^6 de Veh-km		Índices por 10^5 de Veh-km		
			Total	Con muertos	Sólo con heridos	Equivalentes (1)	Muertos	Heridos	Daños materiales (millones)	Accidentes	Peligrosidad	Accidentes mortales	Muertos	Heridos
Campeche - Mérida Lim. Edos. Camp./Yuc.- T. C. Periférico de Mérida	61.970	227.392	12	1	1	56	3	13	1.7000	0.053	0.246	0.000	0.001	0.006
Campeche - Umán Lim. Edos. Camp./Yuc. - Umán	89.120	85.508	2	0	0	2	0	0	0.2600	0.023	0.023	0.000	0.000	0.000
Cansahcab - Tizimín	104.000	134.656	9	4	1	49	4	8	0.6080	0.067	0.364	0.003	0.003	0.006
Conkal - Puerto Chicxulub	27.100	33.132												
Dzitbalché - Ent. San Bernardo Lim. Edos. Camp./Yuc. - Ent. San Bernardo	24.000	21.916	2	0	0	2	0	0	0.3100	0.091	0.091	0.000	0.000	0.000
Ent. Poxilá - Mérida	25.700	199.798												
Hunucmá - Sisal	23.200	12.842												
Libramiento de Progreso	6.500	10.844												
Mérida - Cancún (Cuota) T. C. (Mérida - Puerto Juárez) - Lim. Edos. Yuc./Q. Roo	154.440	192.960	41	9	14	219	13	50	4.4782	0.212	1.135	0.005	0.007	0.026
Mérida - Celestún	89.800	246.892	1	0	1	3	0	1	0.1300	0.004	0.012	0.000	0.000	0.000
Mérida - Dzilam de Bravo (Cansahcab - Dzilam de Bravo)	38.000	34.997												
Mérida - Dzilam de Bravo (Mérida - Cansahcab)	52.000	236.317	11	4	1	49	6	1	0.9865	0.047	0.207	0.002	0.003	0.000
Mérida - Progreso	35.040	487.233	8	2	1	22	2	1	0.4220	0.016	0.045	0.000	0.000	0.000

ACCIDENTES DE TRÁNSITO

2018

YUCATÁN

Carretera y tramo	Longitud del camino (km)	Veh-km (millones)	Accidentes				Saldos			Índices por 10^6 de Veh-km		Índices por 10^5 de Veh-km		
			Total	Con muertos	Sólo con heridos	Equivalentes (1)	Muertos	Heridos	Daños materiales (millones)	Accidentes	Peligrosidad	Accidentes mortales	Muertos	Heridos
Mérida - Puerto Juárez Mérida - Lim. Edos. Yuc./Q. Roo.	230.400	565.752	49	11	20	205	13	39	2.3870	0.087	0.362	0.002	0.002	0.007
Mérida - Tekanto	51.000	64.995	2	0	0	2	0	0	0.1350	0.031	0.031	0.000	0.000	0.000
Mérida - Tetiz	23.700	58.379	8	1	2	18	1	2	0.4090	0.137	0.308	0.002	0.002	0.003
Muna - Felipe Carrillo Puerto Muna - Lim. Edos. Yuc./Q. Roo.	109.500	153.825												
Ramal a Panabá	18.000	10.124												
Teya - Peto	150.200	216.190	12	1	5	36	1	9	0.9480	0.056	0.167	0.000	0.000	0.004
Tzucacab - Santa Rosa	19.000	11.495												
Valladolid - Felipe Carrillo Puerto Valladolid - Lim. Edos. Yuc./Q. Roo.	46.000	30.826	6	3	3	38	4	4	0.1200	0.195	1.233	0.010	0.013	0.013
Valladolid - Río Lagartos	104.100	126.954	15	1	9	53	1	16	0.6398	0.118	0.417	0.001	0.001	0.013
Colisiones que no pudieron ser asignadas a una carretera de Yucatán	-	-	1	0	0	1	0	0	0.0065	-	-	-	-	-

TOTAL DE ACCIDENTES DE TRÁNSITO

Yucatán	**1,482.770**	**3,163.027**	**179**	**37**	**58**	**755**	**48**	**144**	**13.5400**	**0.057**	**0.239**	**0.001**	**0.002**	**0.005**

NOTA: (1) Para accidentes equivalentes un muerto = 6 accidentes y un herido = 2 accidentes

ACCIDENTES Y SALDOS POR MES

2018

YUCATÁN

Carretera y tramo	Saldos	Enero	Febrero	Marzo	Abril	Mayo	Junio	Julio	Agosto	Septiembre	Octubre	Noviembre	Diciembre
Campeche - Mérida Lim. Edos. Camp./Yuc.- T. C. Periférico de Mérida	Accidentes	1	1	1	1	1			4	2	1		
	Muertos	0	0	0	0	0			3	0	0		
	Heridos	0	0	0	0	0			13	0	0		
	Daños materiales (millones)	0.0800	0.1000	0.0600	0.0800	0.2000			0.3900	0.1100	0.6800		
Campeche - Umán Lim. Edos. Camp./Yuc. - Umán	Accidentes				1					1			
	Muertos				0					0			
	Heridos				0					0			
	Daños materiales (millones)				0.1400					0.1200			
Cansahcab - Tizimín	Accidentes	2		1	2		1	1			1	1	
	Muertos	0		0	1		0	1			1	1	
	Heridos	0		0	4		0	2			0	2	
	Daños materiales (millones)	0.0450		0.1000	0.0720		0.3050	0.0800			0.0010	0.0050	
Conkal - Puerto Chicxulub	Accidentes												
	Muertos												
	Heridos												
	Daños materiales (millones)												
Dzitbalché - Ent. San Bernardo Lim. Edos. Camp./Yuc. - Ent. San Bernardo	Accidentes	1				1							
	Muertos	0				0							
	Heridos	0				0							
	Daños materiales (millones)	0.2300				0.0800							
Ent. Poxilá - Mérida	Accidentes												
	Muertos												
	Heridos												
	Daños materiales (millones)												
Hunucmá - Sisal	Accidentes												
	Muertos												
	Heridos												
	Daños materiales (millones)												

ACCIDENTES Y SALDOS POR MES

2018

YUCATÁN

Carretera y tramo	Saldos	Enero	Febrero	Marzo	Abril	Mayo	Junio	Julio	Agosto	Septiembre	Octubre	Noviembre	Diciembre
Libramiento de Progreso	Accidentes												
	Muertos												
	Heridos												
	Daños materiales (millones)												
Mérida - Cancún (Cuota) T. C. (Mérida - Puerto Juárez) - Lim. Edos. Yuc./Q. Roo	Accidentes	4	4	3	4	2	5	1	3	4	3	2	6
	Muertos	1	1	0	6	0	2	0	0	1	0	0	2
	Heridos	3	1	5	10	1	8	1	5	1	4	1	10
	Daños materiales (millones)	0.7700	0.3450	0.2800	0.3250	0.1500	0.3102	0.0300	0.2630	0.4650	0.3300	0.1100	1.1000
Mérida - Celestún	Accidentes									1			
	Muertos									0			
	Heridos									1			
	Daños materiales (millones)									0.1300			
Mérida - Dzilam de Bravo (Mérida - Cansahcab)	Accidentes	1		1	1	3	1	1		2		1	
	Muertos	1		0	0	3	0	2		0		0	
	Heridos	0		0	0	0	0	0		0		1	
	Daños materiales (millones)	0.0460		0.0700	0.0600	0.3040	0.0500	0.0800		0.3550		0.0215	
Mérida - Dzilam de Bravo (Cansahcab - Dzilam de Bravo)	Accidentes												
	Muertos												
	Heridos												
	Daños materiales (millones)												
Mérida - Progreso	Accidentes		1		2			1		1	2		1
	Muertos		1		1			0		0	0		0
	Heridos		0		0			0		0	1		0
	Daños materiales (millones)		0.0400		0.1305			0.0010		0.0500	0.1705		0.0300
Mérida - Puerto Juárez Mérida - Lim. Edos. Yuc./Q. Roo.	Accidentes	4	5	1	4	6	6	3	7	3	2	4	4
	Muertos	0	1	1	1	2	0	1	1	0	1	1	4
	Heridos	4	4	0	1	3	5	1	4	6	0	7	4
	Daños materiales (millones)	0.2340	0.2290	0.0350	0.3800	0.4020	0.1860	0.1900	0.2790	0.1150	0.0210	0.2180	0.0980

ACCIDENTES Y SALDOS POR MES

2018

YUCATÁN

Carretera y tramo	Saldos	Enero	Febrero	Marzo	Abril	Mayo	Junio	Julio	Agosto	Septiembre	Octubre	Noviembre	Diciembre
Mérida - Tekanto	Accidentes					1						1	
	Muertos					0						0	
	Heridos					0						0	
	Daños materiales (millones)					0.0350						0.1000	
Mérida - Tetiz	Accidentes	1	1	2		2			1	1			
	Muertos	0	0	1		0			0	0			
	Heridos	1	0	1		0			0	0			
	Daños materiales (millones)	0.0180	0.0550	0.2100		0.0310			0.0450	0.0500			
Muna - Felipe Carrillo Puerto Muna - Lim. Edos. Yuc./Q. Roo.	Accidentes												
	Muertos												
	Heridos												
	Daños materiales (millones)												
Ramal a Panabá	Accidentes												
	Muertos												
	Heridos												
	Daños materiales (millones)												
Teya - Peto	Accidentes		2	2	1	2	1			3			1
	Muertos		1	0	0	0	0			0			0
	Heridos		0	0	0	2	2			4			1
	Daños materiales (millones)		0.0430	0.3100	0.1000	0.1350	0.1500			0.1750			0.0350
Tzucacab - Santa Rosa	Accidentes												
	Muertos												
	Heridos												
	Daños materiales (millones)												
Valladolid - Felipe Carrillo Puerto Valladolid - Lim. Edos. Yuc./Q. Roo.	Accidentes		1							4	1		
	Muertos		2							2	0		
	Heridos		0							3	1		
	Daños materiales (millones)		0.0050							0.0800	0.0350		

ACCIDENTES Y SALDOS POR MES

2018

YUCATÁN

Carretera y tramo	Saldos	Enero	Febrero	Marzo	Abril	Mayo	Junio	Julio	Agosto	Septiembre	Octubre	Noviembre	Diciembre
Valladolid - Río Lagartos	Accidentes	1	1			4	1		4	1	1	1	1
	Muertos	0	0			0	0		1	0	0	0	0
	Heridos	0	0			3	1		7	1	1	1	2
	Daños materiales (millones)	0.0400	0.0200			0.1343	0.0015		0.3260	0.0130	0.0150	0.0800	0.0100
Colisiones que no pudieron ser asignadas a una carretera de Yucatán	Accidentes					1							
	Muertos					0							
	Heridos					0							
	Daños materiales (millones)					0.0065							

TOTAL DE ACCIDENTES Y SALDOS POR MES

Yucatán	**Accidentes**	**15**	**16**	**11**	**16**	**23**	**15**	**7**	**19**	**23**	**11**	**10**	**13**
	Muertos	**2**	**6**	**2**	**9**	**5**	**2**	**4**	**5**	**3**	**2**	**2**	**6**
	Heridos	**8**	**5**	**6**	**15**	**9**	**16**	**4**	**29**	**16**	**7**	**12**	**17**
	Daños materiales (millones)	**1.4630**	**0.8370**	**1.0650**	**1.2875**	**1.4778**	**1.0027**	**0.3810**	**1.3030**	**1.6630**	**1.2525**	**0.5345**	**1.2730**

ACCIDENTES POR DÍA DE LA SEMANA Y CONDICIONES DE LUZ

2018

YUCATÁN

Carretera y tramo	Accidentes	Día de la semana							Condiciones de luz			
		Lunes	Martes	Miércoles	Jueves	Viernes	Sábado	Domingo	Día	Crepúsculo	Noche	Alumbrado público
Campeche - Mérida Lim. Edos. Camp./Yuc.- T. C. Periférico de Mérida	Accidentes			1	1	2	6	2	6		6	
	Accidentes mortales			0	1	0	0	0	0		1	
Campeche - Umán Lim. Edos. Camp./Yuc. - Umán	Accidentes	1						1	2			
	Accidentes mortales	0						0	0			
Cansahcab - Tizimín	Accidentes	2	1	1		1	3	1	3	1	5	
	Accidentes mortales	2	0	0		0	1	1	1	1	2	
Conkal - Puerto Chicxulub	Accidentes											
	Accidentes mortales											
Dzitbalché - Ent. San Bernardo Lim. Edos. Camp./Yuc. - Ent. San Bernardo	Accidentes			1				1			2	
	Accidentes mortales			0				0			0	
Ent. Poxilá - Mérida	Accidentes											
	Accidentes mortales											
Hunucmá - Sisal	Accidentes											
	Accidentes mortales											
Libramiento de Progreso	Accidentes											
	Accidentes mortales											
Mérida - Cancún (Cuota) T. C. (Mérida - Puerto Juárez) - Lim. Edos. Yuc./Q. Roo	Accidentes	8	5	3	7	8	5	5	24		17	
	Accidentes mortales	2	1	0	1	3	1	1	6		3	
Mérida - Celestún	Accidentes			1							1	
	Accidentes mortales			0							0	
Mérida - Dzilam de Bravo (Mérida - Cansahcab)	Accidentes	3	2	1		2	1	2	5		6	
	Accidentes mortales	1	0	1		0	1	1	1		3	

ACCIDENTES POR DÍA DE LA SEMANA Y CONDICIONES DE LUZ

2018

YUCATÁN

Carretera y tramo	Accidentes	Día de la semana							Condiciones de luz			
		Lunes	Martes	Miércoles	Jueves	Viernes	Sábado	Domingo	Día	Crepúsculo	Noche	Alumbrado público
Mérida - Dzilam de Bravo (Cansahcab - Dzilam de Bravo)	Accidentes											
	Accidentes mortales											
Mérida - Progreso	Accidentes		1	1		1	2	3	5		3	
	Accidentes mortales		0	1		0	0	1	1		1	
Mérida - Puerto Juárez Mérida - Lim. Edos. Yuc./Q. Roo.	Accidentes	6	3	8	2	6	13	11	22	2	25	
	Accidentes mortales	1	1	0	0	1	3	5	0	1	10	
Mérida - Tekanto	Accidentes				2						2	
	Accidentes mortales				0						0	
Mérida - Tetiz	Accidentes	1	1		4		1	1	6		2	
	Accidentes mortales	1	0		0		0	0	0		1	
Muna - Felipe Carrillo Puerto Muna - Lim. Edos. Yuc./Q. Roo.	Accidentes											
	Accidentes mortales											
Ramal a Panabá	Accidentes											
	Accidentes mortales											
Teya - Peto	Accidentes	1	2	4	1	2	2		8		4	
	Accidentes mortales	0	0	1	0	0	0		1		0	
Tzucacab - Santa Rosa	Accidentes											
	Accidentes mortales											
Valladolid - Felipe Carrillo Puerto Valladolid - Lim. Edos. Yuc./Q. Roo.	Accidentes	1	2				1	2	3		3	
	Accidentes mortales	0	1				1	1	1		2	
Valladolid - Río Lagartos	Accidentes	3	1	2	2	3	2	2	8		7	
	Accidentes mortales	0	0	0	0	0	1	0	1		0	

ACCIDENTES POR DÍA DE LA SEMANA Y CONDICIONES DE LUZ

2018

YUCATÁN

Carretera y tramo	Accidentes	Día de la semana							Condiciones de luz			
		Lunes	Martes	Miércoles	Jueves	Viernes	Sábado	Domingo	Día	Crepúsculo	Noche	Alumbrado público
Colisiones que no pudieron ser asignadas a una carretera de Yucatán	Accidentes					1						1
	Accidentes mortales					0						0

TOTAL DE ACCIDENTES DE POR DÍA DE LA SEMANA Y CONDICIONES DE LUZ

Yucatán	**Accidentes**	**26**	**18**	**23**	**19**	**26**	**36**	**31**	**92**	**3**	**83**	**1**
	Accidentes mortales	**7**	**3**	**3**	**2**	**4**	**8**	**10**	**12**	**2**	**23**	**0**

ACCIDENTES EN PERIODOS FESTIVOS

2018

YUCATÁN

Carretera y tramo	Saldos	Año nuevo 01/Ene/2018	Día de la Constitución 03/Feb/2018 05/Feb/2018	Natalicio Benito Juárez 17/Mar/2018 19/Mar/2018	Días Santos 29/Mar/2018 01/Abr/2018	Día del trabajo 01/May/2018	Batalla de Puebla 05/May/2018	Indepen-dencia 15/Sep/2018 16/Sep/2018	Día de muertos 02/Nov/2018 04/Nov/2018	Revolución 16/Nov/2018 19/Nov/2018	Navidad 22/Dic/2018 25/Dic/2018
Campeche - Mérida Lim. Edos. Camp./Yuc.- T. C. Periférico de Mérida	Accidentes		1					1			
	Muertos		0					0			
	Heridos		0					0			
	Daños materiales (millones)		0.1000					0.0500			
Campeche - Umán Lim. Edos. Camp./Yuc. - Umán	Accidentes										
	Muertos										
	Heridos										
	Daños materiales (millones)										
Cansahcab - Tizimín	Accidentes				1						
	Muertos				0						
	Heridos				0						
	Daños materiales (millones)				0.1000						
Conkal - Puerto Chicxulub	Accidentes										
	Muertos										
	Heridos										
	Daños materiales (millones)										
Dzitbalché - Ent. San Bernardo Lim. Edos. Camp./Yuc. - Ent. San Bernardo	Accidentes										
	Muertos										
	Heridos										
	Daños materiales (millones)										
Ent. Poxilá - Mérida	Accidentes										
	Muertos										
	Heridos										
	Daños materiales (millones)										
Hunucmá - Sisal	Accidentes										
	Muertos										
	Heridos										
	Daños materiales (millones)										

ACCIDENTES EN PERIODOS FESTIVOS

2018

YUCATÁN

Carretera y tramo	Saldos	Año nuevo 01/Ene/2018	Día de la Constitución 03/Feb/2018 05/Feb/2018	Natalicio Benito Juárez 17/Mar/2018 19/Mar/2018	Días Santos 29/Mar/2018 01/Abr/2018	Día del trabajo 01/May/2018	Batalla de Puebla 05/May/2018	Indepen-dencia 15/Sep/2018 16/Sep/2018	Día de muertos 02/Nov/2018 04/Nov/2018	Revolución 16/Nov/2018 19/Nov/2018	Navidad 22/Dic/2018 25/Dic/2018
Libramiento de Progreso	Accidentes										
	Muertos										
	Heridos										
	Daños materiales (millones)										
Mérida - Cancún (Cuota) T. C. (Mérida - Puerto Juárez) - Lim. Edos. Yuc./Q. Roo	Accidentes		1	1						1	3
	Muertos		1	0						0	2
	Heridos		1	4						1	10
	Daños materiales (millones)		0.1900	0.1500						0.0800	0.4000
Mérida - Celestún	Accidentes										
	Muertos										
	Heridos										
	Daños materiales (millones)										
Mérida - Dzilam de Bravo (Mérida - Cansahcab)	Accidentes										
	Muertos										
	Heridos										
	Daños materiales (millones)										
Mérida - Dzilam de Bravo (Cansahcab - Dzilam de Bravo)	Accidentes										
	Muertos										
	Heridos										
	Daños materiales (millones)										
Mérida - Progreso	Accidentes										1
	Muertos										0
	Heridos										0
	Daños materiales (millones)										0.0300
Mérida - Puerto Juárez Mérida - Lim. Edos. Yuc./Q. Roo.	Accidentes						1			2	
	Muertos						0			0	
	Heridos						2			6	
	Daños materiales (millones)						0.0020			0.1300	

ACCIDENTES EN PERIODOS FESTIVOS

2018

YUCATÁN

Carretera y tramo	Saldos	Año nuevo 01/Ene/2018	Día de la Constitución 03/Feb/2018 05/Feb/2018	Natalicio Benito Juárez 17/Mar/2018 19/Mar/2018	Días Santos 29/Mar/2018 01/Abr/2018	Día del trabajo 01/May/2018	Batalla de Puebla 05/May/2018	Indepen-dencia 15/Sep/2018 16/Sep/2018	Día de muertos 02/Nov/2018 04/Nov/2018	Revolución 16/Nov/2018 19/Nov/2018	Navidad 22/Dic/2018 25/Dic/2018
Mérida - Tekanto	Accidentes										
	Muertos										
	Heridos										
	Daños materiales (millones)										
Mérida - Tetiz	Accidentes			1							
	Muertos			1							
	Heridos			0							
	Daños materiales (millones)			0.1100							
Muna - Felipe Carrillo Puerto Muna - Lim. Edos. Yuc./Q. Roo.	Accidentes										
	Muertos										
	Heridos										
	Daños materiales (millones)										
Ramal a Panabá	Accidentes										
	Muertos										
	Heridos										
	Daños materiales (millones)										
Teya - Peto	Accidentes										
	Muertos										
	Heridos										
	Daños materiales (millones)										
Tzucacab - Santa Rosa	Accidentes										
	Muertos										
	Heridos										
	Daños materiales (millones)										
Valladolid - Felipe Carrillo Puerto Valladolid - Lim. Edos. Yuc./Q. Roo.	Accidentes										
	Muertos										
	Heridos										
	Daños materiales (millones)										

ACCIDENTES EN PERIODOS FESTIVOS

2018

YUCATÁN

Carretera y tramo	Saldos	Año nuevo 01/Ene/2018	Día de la Constitución 03/Feb/2018 05/Feb/2018	Natalicio Benito Juárez 17/Mar/2018 19/Mar/2018	Días Santos 29/Mar/2018 01/Abr/2018	Día del trabajo 01/May/2018	Batalla de Puebla 05/May/2018	Indepen-dencia 15/Sep/2018 16/Sep/2018	Día de muertos 02/Nov/2018 04/Nov/2018	Revolución 16/Nov/2018 19/Nov/2018	Navidad 22/Dic/2018 25/Dic/2018
Valladolid - Río Lagartos	Accidentes									1	
	Muertos									0	
	Heridos									1	
	Daños materiales (millones)									0.0800	

TOTAL DE ACCIDENTES EN PERIODOS FESTIVOS

Yucatán	**Accidentes**	**0**	**2**	**2**	**1**	**0**	**1**	**1**	**0**	**4**	**4**
	Muertos	**0**	**1**	**1**	**0**	**0**	**0**	**0**	**0**	**0**	**2**
	Heridos	**0**	**1**	**4**	**0**	**0**	**2**	**0**	**0**	**8**	**10**
	Daños materiales (millones)	**0.0000**	**0.2900**	**0.2600**	**0.1000**	**0.0000**	**0.0020**	**0.0500**	**0.0000**	**0.2900**	**0.4300**

ACCIDENTES POR KILÓMETRO

2018

YUCATÁN

CARRETERA Y TRAMO: Campeche - Mérida Lim. Edos. Camp./Yuc.- T. C. Periférico de Mérida INICIA EN KM: 96+960 FINALIZA EN KM: 158+930

ACCIDENTES	MUERTOS	HERIDOS	DAÑOS	MATERIALES
1	0	0	80,000	
1	0	0	100,000	
1 1	0 0	0 0	80,000 100,000	
1	0	0	70,000	

CONDUCTOR	VEHÍCULO	CAMINO	GANADO	A. NATURAL
1	0	0	0	0
0	0	1	0	0
1 1	0 0	0 0	0 0	0 0
1	0	0	0	0

SALDOS

CAUSAS



CLAVE	CLASIFICACIÓN DEL ACCIDENTE
A	SALIDA DEL CAMINO
B	VOLCADURA
C	CHOQUE POR ALCANCE
D	CHOQUE LATERAL
E	CHOQUE CONTRA OBJETO FIJO
F	CHOQUE FRONTAL
G	COLISIÓN CON MOTOCICLETA
H	ATROPELLAMIENTO

CLAVE	CLASIFICACIÓN DEL ACCIDENTE
J	COLISIÓN CON BICICLETA
K	COLISIÓN SIN ESPECIFICAR
L	COLISIÓN CONTRA VEHÍCULO
M	CHOQUE CONTRA SEMOVIENTE
N	RELATIVO A LA CARGA
O	OTROS

- COLISIÓN CONTRA JINETE
- CAIDA DE PASAJERO
- INCENDIO
- CHOQUE CONTRA OTROS OBJETOS
- DESPRENDIMIENTO DE EJE/NEUMÁTICO
- SIN DATO

ACCIDENTES EQUIVALENTES

♿	UN MUERTO = 6 ACCIDENTES
Δ	UN HERIDO = 2 ACCIDENTES

ACCIDENTES POR KILÓMETRO

2018

YUCATÁN

CARRETERA Y TRAMO: Campeche - Mérida Lim. Edos. Camp./Yuc.- T. C. Periférico de Mérida INICIA EN KM: 96+960 FINALIZA EN KM: 158+930

SALDOS					CAUSAS					KILÓMETRO
ACCIDENTES	MUERTOS	HERIDOS	DAÑOS	MATERIALES	CONDUCTOR	VEHÍCULO	CAMINO	GANADO	A. NATURAL	
1	0	0	200,000		1	0	0	0	0	135
										140
2 3	3 0	12 1	160,000 850,000		2 3	0 0	0 0	0 0	0 1	145
										150
1	0	0	60,000		1	0	0	0	0	155
										160
										165
										170
										175

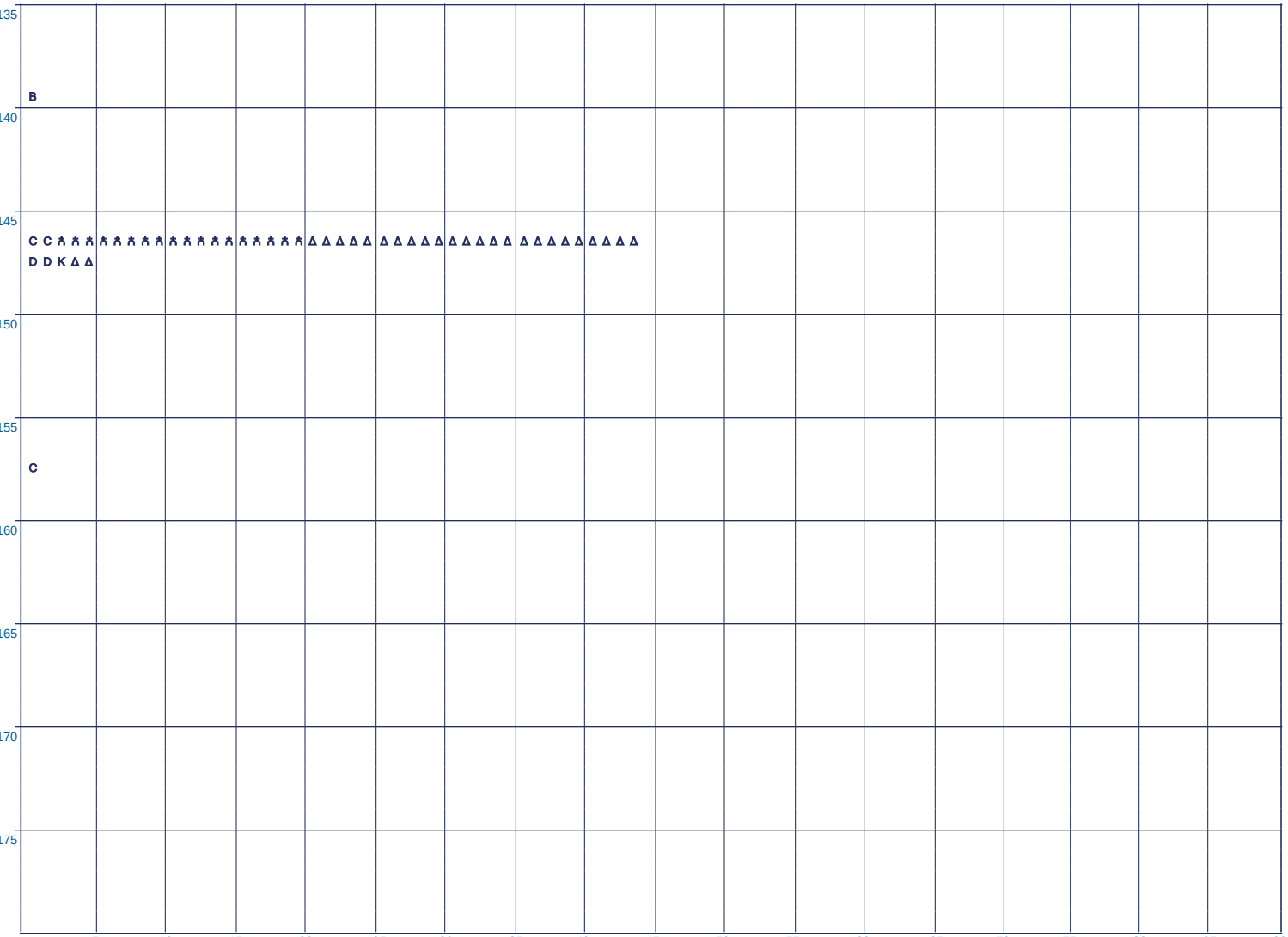

NÚMERO Y CLASIFICACIÓN DE ACCIDENTES

CLAVE	CLASIFICACIÓN DEL ACCIDENTE
A	SALIDA DEL CAMINO
B	VOLCADURA
C	CHOQUE POR ALCANCE
D	CHOQUE LATERAL
E	CHOQUE CONTRA OBJETO FIJO
F	CHOQUE FRONTAL
G	COLISIÓN CON MOTOCICLETA
H	ATROPELLAMIENTO

CLAVE	CLASIFICACIÓN DEL ACCIDENTE
J	COLISIÓN CON BICICLETA
K	COLISIÓN SIN ESPECIFICAR
L	COLISIÓN CONTRA VEHÍCULO
M	CHOQUE CONTRA SEMOVIENTE
N	RELATIVO A LA CARGA
O	OTROS

- COLISIÓN CONTRA JINETE
- CAIDA DE PASAJERO
- INCENDIO
- CHOQUE CONTRA OTROS OBJETOS
- DESPRENDIMIENTO DE EJE/NEUMÁTICO
- SIN DATO

ACCIDENTES EQUIVALENTES

🚶	UN MUERTO = 6 ACCIDENTES
Δ	UN HERIDO = 2 ACCIDENTES

ACCIDENTES POR KILÓMETRO

2018

YUCATÁN

CARRETERA Y TRAMO: Campeche - Umán Lim. Edos. Camp./Yuc. - Umán INICIA EN KM: 143+880 FINALIZA EN KM: 233+000

SALDOS					CAUSAS					KILÓMETRO
ACCIDENTES	MUERTOS	HERIDOS	DAÑOS	MATERIALES	CONDUCTOR	VEHÍCULO	CAMINO	GANADO	A. NATURAL	
1	0	0	120,000		1	0	0	0	0	



CLAVE	CLASIFICACIÓN DEL ACCIDENTE
A	SALIDA DEL CAMINO
B	VOLCADURA
C	CHOQUE POR ALCANCE
D	CHOQUE LATERAL
E	CHOQUE CONTRA OBJETO FIJO
F	CHOQUE FRONTAL
G	COLISIÓN CON MOTOCICLETA
H	ATROPELLAMIENTO

CLAVE	CLASIFICACIÓN DEL ACCIDENTE
J	COLISIÓN CON BICICLETA
K	COLISIÓN SIN ESPECIFICAR
L	COLISIÓN CONTRA VEHÍCULO
M	CHOQUE CONTRA SEMOVIENTE
N	RELATIVO A LA CARGA
O	OTROS

- COLISIÓN CONTRA JINETE
- CAIDA DE PASAJERO
- INCENDIO
- CHOQUE CONTRA OTROS OBJETOS
- DESPRENDIMIENTO DE EJE/NEUMÁTICO
- SIN DATO

ACCIDENTES EQUIVALENTES

♿	UN MUERTO = 6 ACCIDENTES
Δ	UN HERIDO = 2 ACCIDENTES

ACCIDENTES POR KILÓMETRO

2018

YUCATÁN

CARRETERA Y TRAMO: Campeche - Umán Lim. Edos. Camp./Yuc. - Umán INICIA EN KM: 143+880 FINALIZA EN KM: 233+000

SALDOS					CAUSAS					KILÓMETRO
ACCIDENTES	MUERTOS	HERIDOS	DAÑOS	MATERIALES	CONDUCTOR	VEHÍCULO	CAMINO	GANADO	A. NATURAL	
1	0	0	140,000		1	0	0	0	0	



CLAVE	CLASIFICACIÓN DEL ACCIDENTE	CLAVE	CLASIFICACIÓN DEL ACCIDENTE
A	SALIDA DEL CAMINO	J	COLISIÓN CON BICICLETA
B	VOLCADURA	K	COLISIÓN SIN ESPECIFICAR
C	CHOQUE POR ALCANCE	L	COLISIÓN CONTRA VEHÍCULO
D	CHOQUE LATERAL	M	CHOQUE CONTRA SEMOVIENTE
E	CHOQUE CONTRA OBJETO FIJO	N	RELATIVO A LA CARGA
F	CHOQUE FRONTAL	O	OTROS
G	COLISIÓN CON MOTOCICLETA		- COLISIÓN CONTRA JINETE - CHOQUE CONTRA OTROS OBJETOS
H	ATROPELLAMIENTO		- CAIDA DE PASAJERO - DESPRENDIMIENTO DE EJE/NEUMÁTICO
			- INCENDIO - SIN DATO

ACCIDENTES EQUIVALENTES

♱	UN MUERTO = 6 ACCIDENTES
Δ	UN HERIDO = 2 ACCIDENTES

ACCIDENTES POR KILÓMETRO

2018

YUCATÁN

CARRETERA Y TRAMO: Campeche - Umán Lim. Edos. Camp./Yuc. - Umán INICIA EN KM: 143+880 FINALIZA EN KM: 233+000

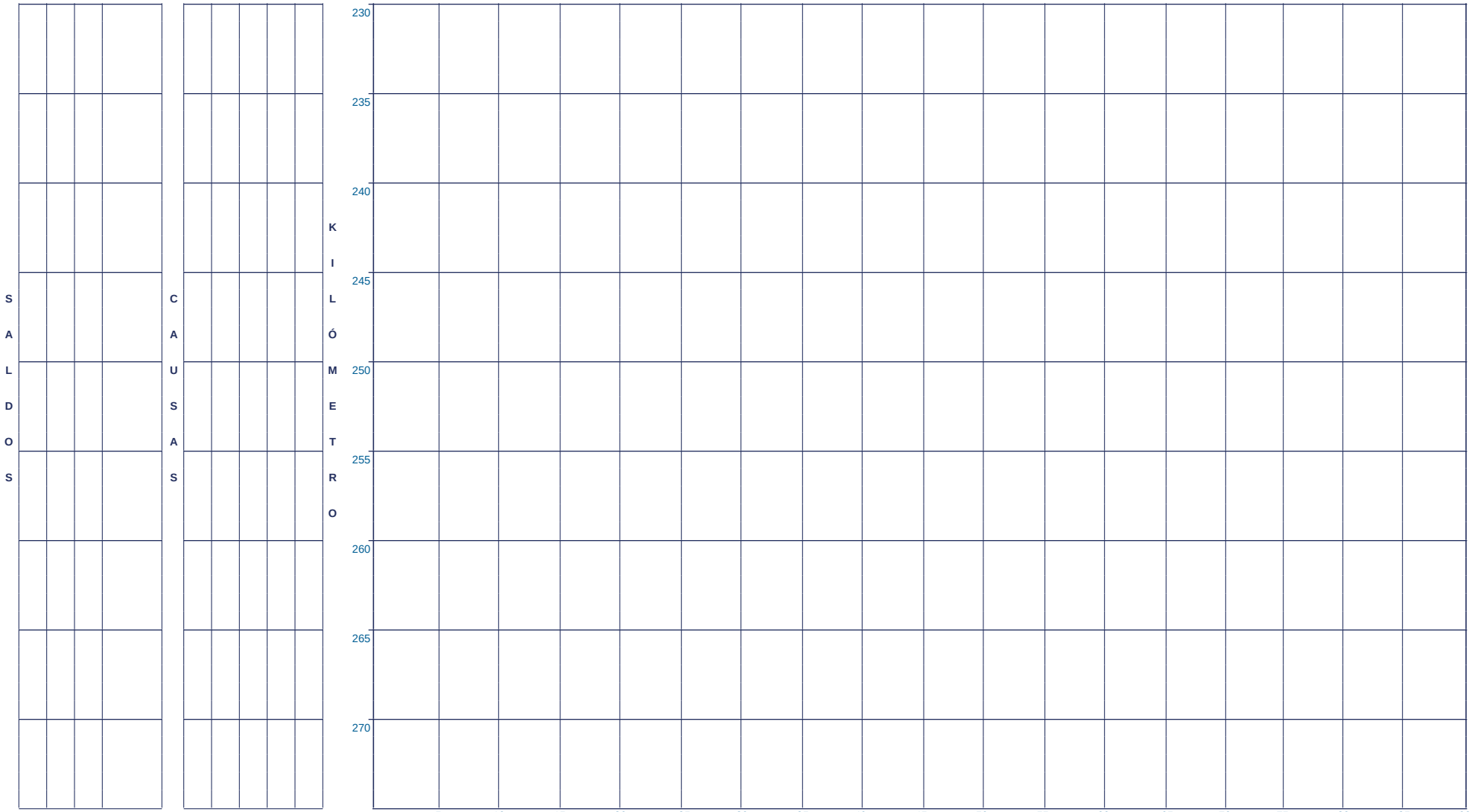

CLAVE	CLASIFICACIÓN DEL ACCIDENTE
A	SALIDA DEL CAMINO
B	VOLCADURA
C	CHOQUE POR ALCANCE
D	CHOQUE LATERAL
E	CHOQUE CONTRA OBJETO FIJO
F	CHOQUE FRONTAL
G	COLISIÓN CON MOTOCICLETA
H	ATROPELLAMIENTO

CLAVE	CLASIFICACIÓN DEL ACCIDENTE
J	COLISIÓN CON BICICLETA
K	COLISIÓN SIN ESPECIFICAR
L	COLISIÓN CONTRA VEHÍCULO
M	CHOQUE CONTRA SEMOVIENTE
N	RELATIVO A LA CARGA
O	OTROS

- COLISIÓN CONTRA JINETE
- CAIDA DE PASAJERO
- INCENDIO
- CHOQUE CONTRA OTROS OBJETOS
- DESPRENDIMIENTO DE EJE/NEUMÁTICO
- SIN DATO

ACCIDENTES EQUIVALENTES

♿	UN MUERTO = 6 ACCIDENTES
Δ	UN HERIDO = 2 ACCIDENTES

ACCIDENTES POR KILÓMETRO

2018

YUCATÁN

CARRETERA Y TRAMO: Cansahcab - Tizimín INICIA EN KM: 56+000 FINALIZA EN KM: 160+000

SALDOS				CAUSAS					KILÓMETRO
ACCIDENTES	MUERTOS	HERIDOS	DAÑOS MATERIALES	CONDUCTOR	VEHÍCULO	CAMINO	GANADO	A. NATURAL	
1	0	0	15,000	1	0	0	0	0	K
1	0	0	100,000	1	0	0	0	0	E
1	0	0	30,000	1	0	0	0	0	C



CLAVE	CLASIFICACIÓN DEL ACCIDENTE
A	SALIDA DEL CAMINO
B	VOLCADURA
C	CHOQUE POR ALCANCE
D	CHOQUE LATERAL
E	CHOQUE CONTRA OBJETO FIJO
F	CHOQUE FRONTAL
G	COLISIÓN CON MOTOCICLETA
H	ATROPELLAMIENTO

CLAVE	CLASIFICACIÓN DEL ACCIDENTE
J	COLISIÓN CON BICICLETA
K	COLISIÓN SIN ESPECIFICAR
L	COLISIÓN CONTRA VEHÍCULO
M	CHOQUE CONTRA SEMOVIENTE
N	RELATIVO A LA CARGA
O	OTROS

- COLISIÓN CONTRA JINETE
- CAIDA DE PASAJERO
- INCENDIO
- CHOQUE CONTRA OTROS OBJETOS
- DESPRENDIMIENTO DE EJE/NEUMÁTICO
- SIN DATO

ACCIDENTES EQUIVALENTES

♿	UN MUERTO = 6 ACCIDENTES
Δ	UN HERIDO = 2 ACCIDENTES

ACCIDENTES POR KILÓMETRO

2018

YUCATÁN

CARRETERA Y TRAMO: Cansahcab - Tizimín INICIA EN KM: 56+000 FINALIZA EN KM: 160+000

ACCIDENTES	MUERTOS	HERIDOS	DAÑOS	MATERIALES	CONDUCTOR	VEHÍCULO	CAMINO	GANADO	A. NATURAL
1	1	1	2,000		1	0	0	0	0
1	1	2	5,000		1	0	0	0	0
1	1	0	1,000		0	0	0	0	0
1	0	0	305,000		1	0	0	0	0
1	0	3	70,000		0	1	0	0	0
1	1	2	80,000		1	0	1	0	0

SALDOS — CAUSAS



NÚMERO Y CLASIFICACIÓN DE ACCIDENTES

CLAVE	CLASIFICACIÓN DEL ACCIDENTE	CLAVE	CLASIFICACIÓN DEL ACCIDENTE
A	SALIDA DEL CAMINO	J	COLISIÓN CON BICICLETA
B	VOLCADURA	K	COLISIÓN SIN ESPECIFICAR
C	CHOQUE POR ALCANCE	L	COLISIÓN CONTRA VEHÍCULO
D	CHOQUE LATERAL	M	CHOQUE CONTRA SEMOVIENTE
E	CHOQUE CONTRA OBJETO FIJO	N	RELATIVO A LA CARGA
F	CHOQUE FRONTAL	O	OTROS
G	COLISIÓN CON MOTOCICLETA		- COLISIÓN CONTRA JINETE - CHOQUE CONTRA OTROS OBJETOS - CAIDA DE PASAJERO - DESPRENDIMIENTO DE EJE/NEUMÁTICO - INCENDIO - SIN DATO
H	ATROPELLAMIENTO		

ACCIDENTES EQUIVALENTES

🚶	UN MUERTO = 6 ACCIDENTES
Δ	UN HERIDO = 2 ACCIDENTES

ACCIDENTES POR KILÓMETRO

2018

YUCATÁN

CARRETERA Y TRAMO: Cansahcab - Tizimín INICIA EN KM: 56+000 FINALIZA EN KM: 160+000

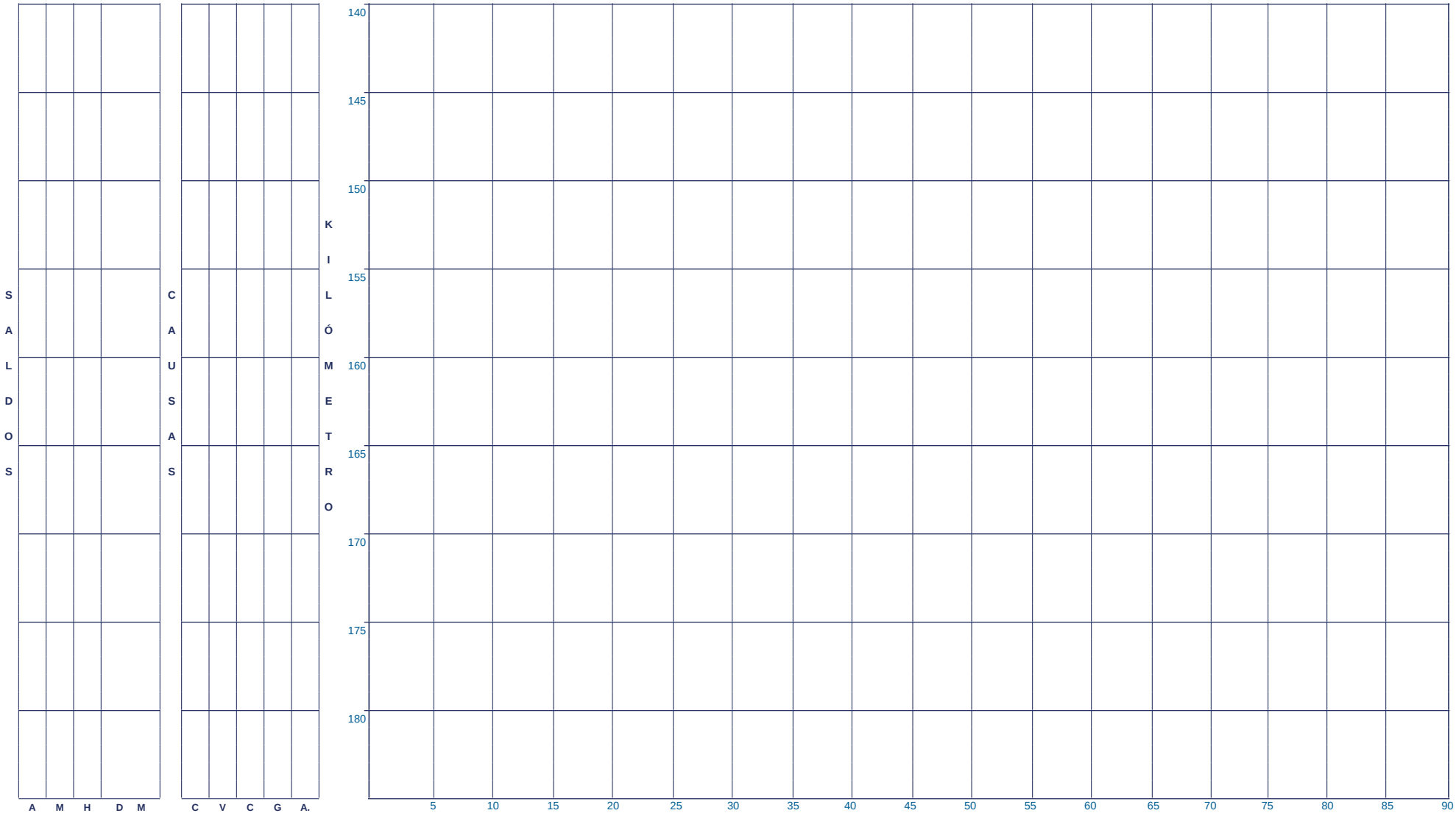

CLAVE	CLASIFICACIÓN DEL ACCIDENTE
A	SALIDA DEL CAMINO
B	VOLCADURA
C	CHOQUE POR ALCANCE
D	CHOQUE LATERAL
E	CHOQUE CONTRA OBJETO FIJO
F	CHOQUE FRONTAL
G	COLISIÓN CON MOTOCICLETA
H	ATROPELLAMIENTO

CLAVE	CLASIFICACIÓN DEL ACCIDENTE
J	COLISIÓN CON BICICLETA
K	COLISIÓN SIN ESPECIFICAR
L	COLISIÓN CONTRA VEHÍCULO
M	CHOQUE CONTRA SEMOVIENTE
N	RELATIVO A LA CARGA
O	OTROS

- COLISIÓN CONTRA JINETE
- CAIDA DE PASAJERO
- INCENDIO
- CHOQUE CONTRA OTROS OBJETOS
- DESPRENDIMIENTO DE EJE/NEUMÁTICO
- SIN DATO

ACCIDENTES EQUIVALENTES

♿	UN MUERTO = 6 ACCIDENTES
Δ	UN HERIDO = 2 ACCIDENTES

ACCIDENTES POR KILÓMETRO

2018

YUCATÁN

CARRETERA Y TRAMO: Conkal - Puerto Chicxulub INICIA EN KM: 0+000 FINALIZA EN KM: 27+100

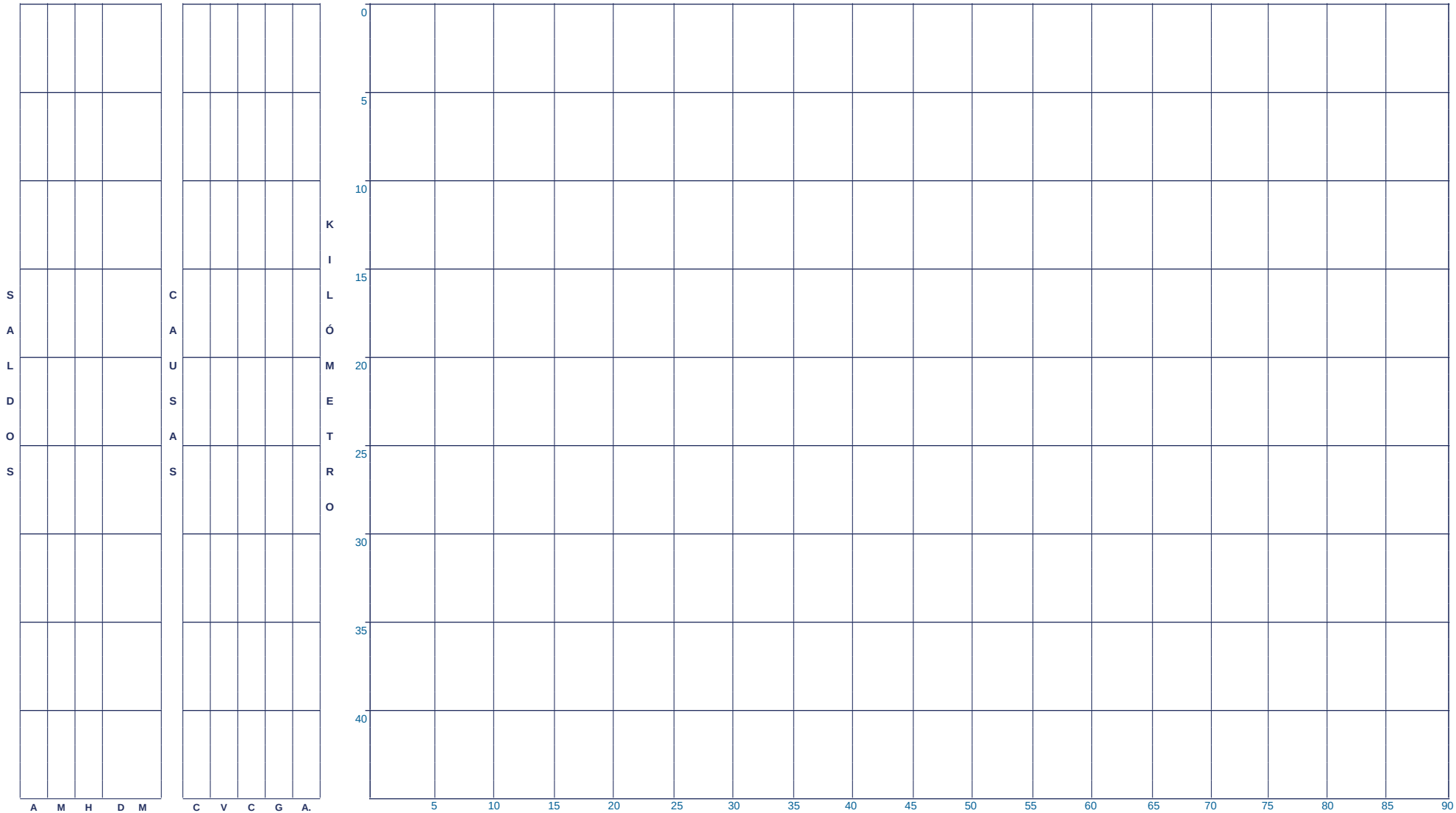

CLAVE	CLASIFICACIÓN DEL ACCIDENTE
A	SALIDA DEL CAMINO
B	VOLCADURA
C	CHOQUE POR ALCANCE
D	CHOQUE LATERAL
E	CHOQUE CONTRA OBJETO FIJO
F	CHOQUE FRONTAL
G	COLISIÓN CON MOTOCICLETA
H	ATROPELLAMIENTO

CLAVE	CLASIFICACIÓN DEL ACCIDENTE
J	COLISIÓN CON BICICLETA
K	COLISIÓN SIN ESPECIFICAR
L	COLISIÓN CONTRA VEHÍCULO
M	CHOQUE CONTRA SEMOVIENTE
N	RELATIVO A LA CARGA
O	OTROS

- COLISIÓN CONTRA JINETE
- CAIDA DE PASAJERO
- INCENDIO
- CHOQUE CONTRA OTROS OBJETOS
- DESPRENDIMIENTO DE EJE/NEUMÁTICO
- SIN DATO

ACCIDENTES EQUIVALENTES

♿	UN MUERTO = 6 ACCIDENTES
Δ	UN HERIDO = 2 ACCIDENTES

ACCIDENTES POR KILÓMETRO

2018

YUCATÁN

CARRETERA Y TRAMO: Dzitbalché - Ent. San Bernardo Lim. Edos. Camp./Yuc. - Ent. San Bernardo INICIA EN KM: 9+000 FINALIZA EN KM: 33+000

KILÓMETRO	ACCIDENTES	MUERTOS	HERIDOS	DAÑOS	MATERIALES
15	1	0	0	80,000	
	1	0	0	230,000	

KILÓMETRO	CONDUCTOR	VEHÍCULO	CAMINO	GANADO	A. NATURAL
15	1	0	0	0	0
	1	0	2	0	1



CLAVE	CLASIFICACIÓN DEL ACCIDENTE
A	SALIDA DEL CAMINO
B	VOLCADURA
C	CHOQUE POR ALCANCE
D	CHOQUE LATERAL
E	CHOQUE CONTRA OBJETO FIJO
F	CHOQUE FRONTAL
G	COLISIÓN CON MOTOCICLETA
H	ATROPELLAMIENTO

CLAVE	CLASIFICACIÓN DEL ACCIDENTE
J	COLISIÓN CON BICICLETA
K	COLISIÓN SIN ESPECIFICAR
L	COLISIÓN CONTRA VEHÍCULO
M	CHOQUE CONTRA SEMOVIENTE
N	RELATIVO A LA CARGA
O	OTROS

- COLISIÓN CONTRA JINETE
- CAIDA DE PASAJERO
- INCENDIO
- CHOQUE CONTRA OTROS OBJETOS
- DESPRENDIMIENTO DE EJE/NEUMÁTICO
- SIN DATO

ACCIDENTES EQUIVALENTES

☠	UN MUERTO = 6 ACCIDENTES
Δ	UN HERIDO = 2 ACCIDENTES

ACCIDENTES POR KILÓMETRO

2018

YUCATÁN

CARRETERA Y TRAMO: Ent. Poxilá - Mérida INICIA EN KM: 0+000 FINALIZA EN KM: 25+700

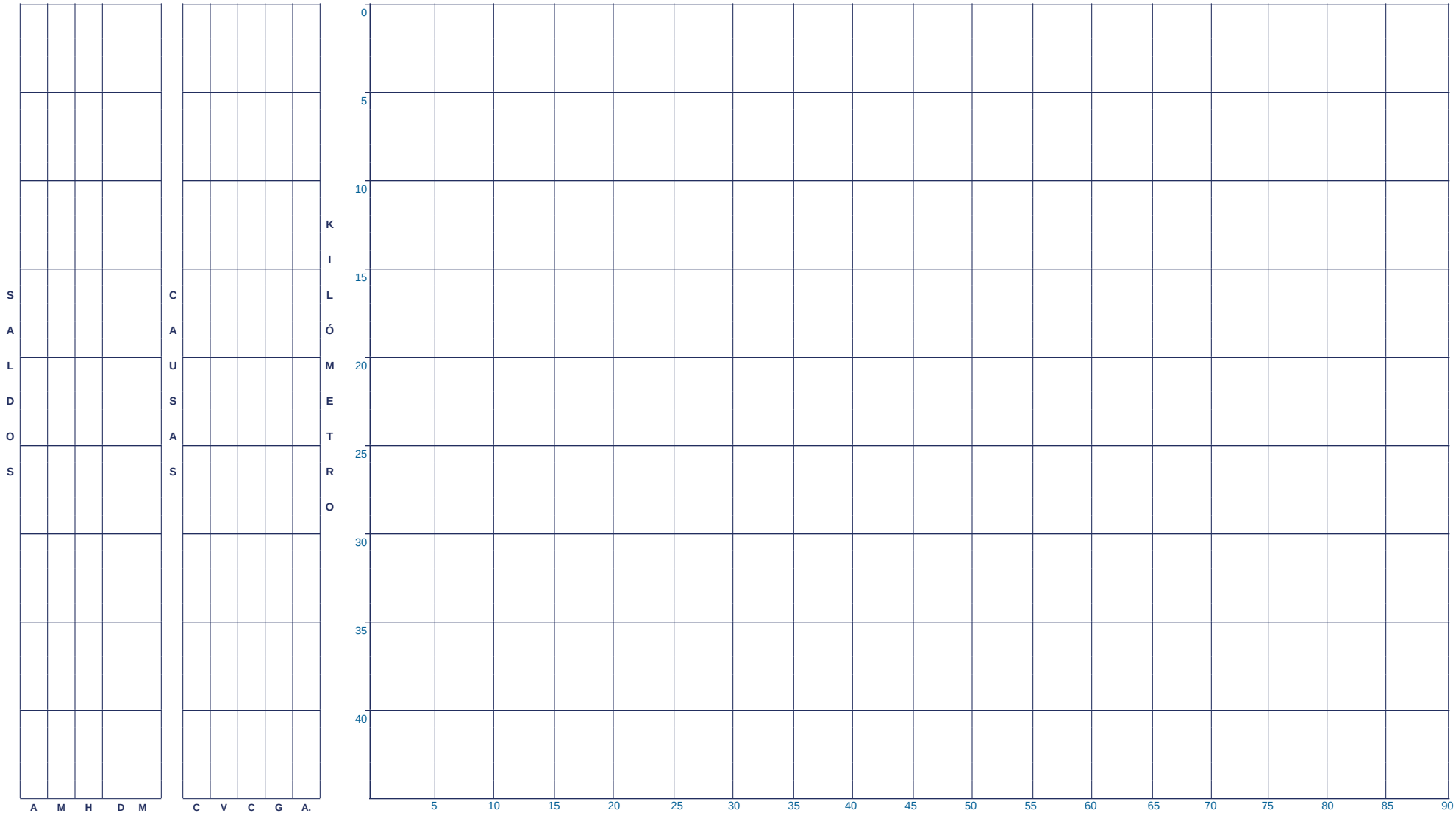

CLAVE	CLASIFICACIÓN DEL ACCIDENTE
A	SALIDA DEL CAMINO
B	VOLCADURA
C	CHOQUE POR ALCANCE
D	CHOQUE LATERAL
E	CHOQUE CONTRA OBJETO FIJO
F	CHOQUE FRONTAL
G	COLISIÓN CON MOTOCICLETA
H	ATROPELLAMIENTO

CLAVE	CLASIFICACIÓN DEL ACCIDENTE
J	COLISIÓN CON BICICLETA
K	COLISIÓN SIN ESPECIFICAR
L	COLISIÓN CONTRA VEHÍCULO
M	CHOQUE CONTRA SEMOVIENTE
N	RELATIVO A LA CARGA
O	OTROS

- COLISIÓN CONTRA JINETE
- CAIDA DE PASAJERO
- INCENDIO
- CHOQUE CONTRA OTROS OBJETOS
- DESPRENDIMIENTO DE EJE/NEUMÁTICO
- SIN DATO

ACCIDENTES EQUIVALENTES

♿	UN MUERTO = 6 ACCIDENTES
Δ	UN HERIDO = 2 ACCIDENTES

ACCIDENTES POR KILÓMETRO

2018

YUCATÁN

CARRETERA Y TRAMO: Hunucmá - Sisal INICIA EN KM: 0+000 FINALIZA EN KM: 23+200

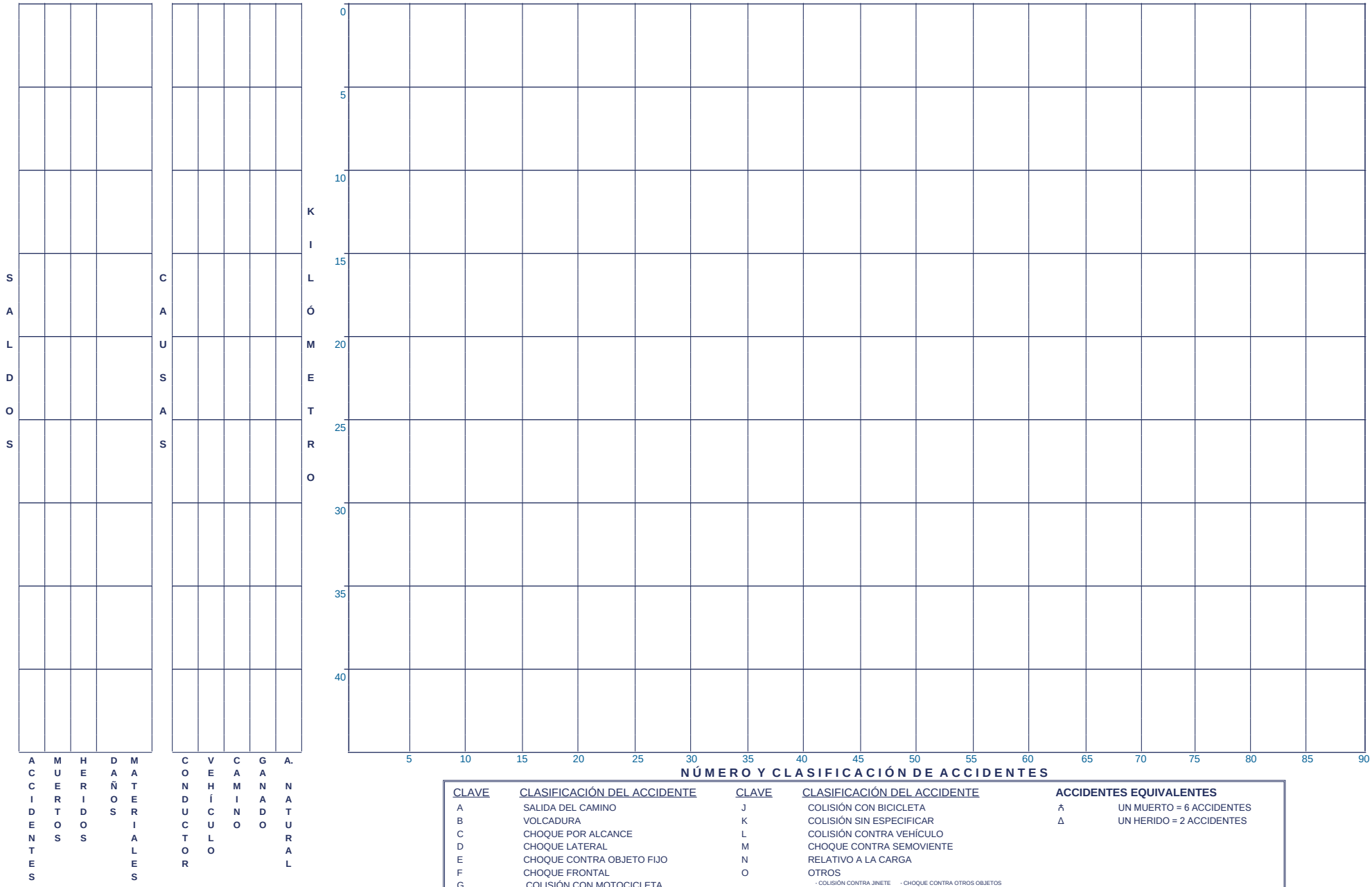

CLAVE	CLASIFICACIÓN DEL ACCIDENTE
A	SALIDA DEL CAMINO
B	VOLCADURA
C	CHOQUE POR ALCANCE
D	CHOQUE LATERAL
E	CHOQUE CONTRA OBJETO FIJO
F	CHOQUE FRONTAL
G	COLISIÓN CON MOTOCICLETA
H	ATROPELLAMIENTO

CLAVE	CLASIFICACIÓN DEL ACCIDENTE
J	COLISIÓN CON BICICLETA
K	COLISIÓN SIN ESPECIFICAR
L	COLISIÓN CONTRA VEHÍCULO
M	CHOQUE CONTRA SEMOVIENTE
N	RELATIVO A LA CARGA
O	OTROS

- COLISIÓN CONTRA JINETE
- CAIDA DE PASAJERO
- INCENDIO
- CHOQUE CONTRA OTROS OBJETOS
- DESPRENDIMIENTO DE EJE/NEUMÁTICO
- SIN DATO

ACCIDENTES EQUIVALENTES

♿	UN MUERTO = 6 ACCIDENTES
Δ	UN HERIDO = 2 ACCIDENTES

ACCIDENTES POR KILÓMETRO

2018

YUCATÁN

CARRETERA Y TRAMO: Libramiento de Progreso INICIA EN KM: 0+000 FINALIZA EN KM: 6+500

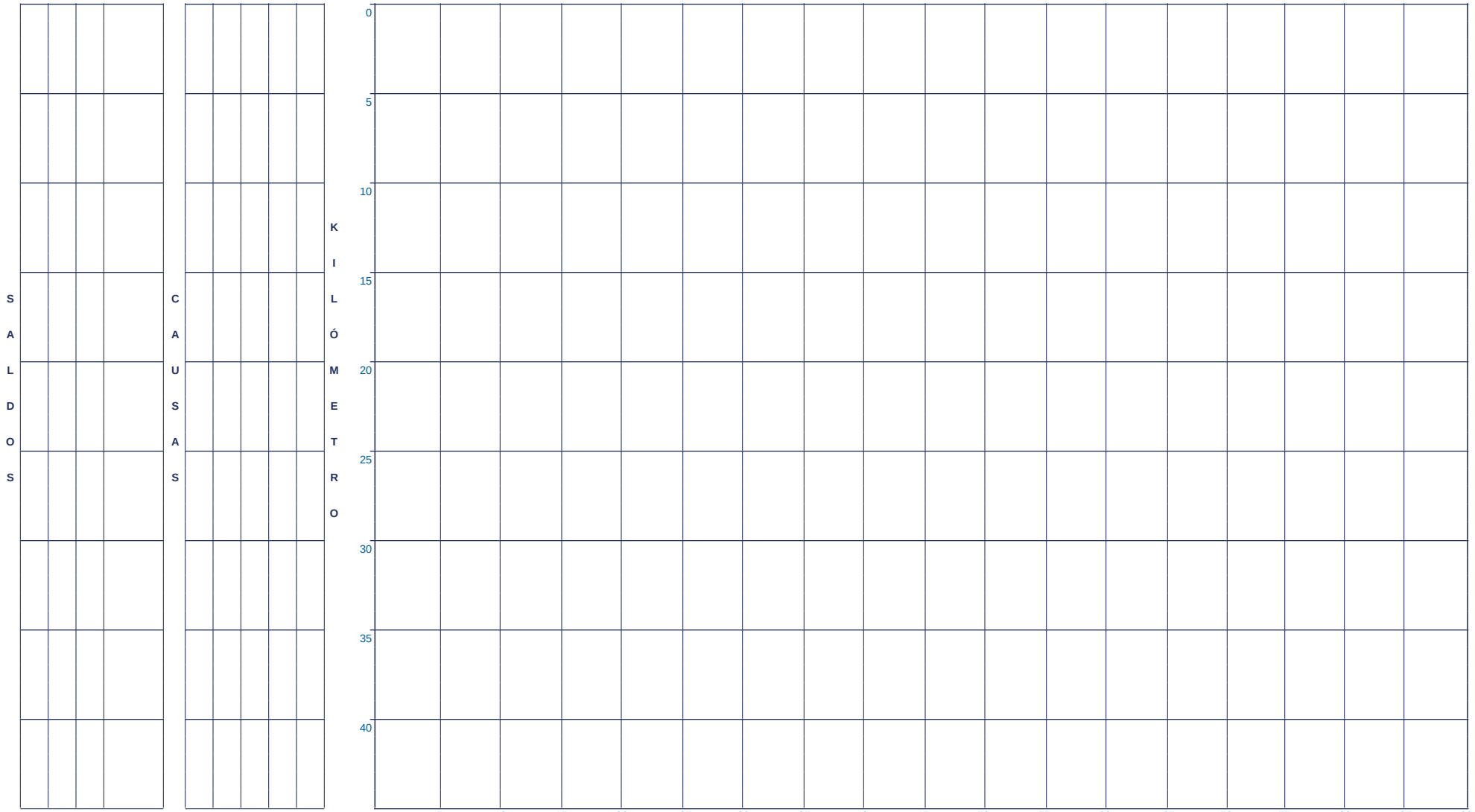

CLAVE	CLASIFICACIÓN DEL ACCIDENTE
A	SALIDA DEL CAMINO
B	VOLCADURA
C	CHOQUE POR ALCANCE
D	CHOQUE LATERAL
E	CHOQUE CONTRA OBJETO FIJO
F	CHOQUE FRONTAL
G	COLISIÓN CON MOTOCICLETA
H	ATROPELLAMIENTO

CLAVE	CLASIFICACIÓN DEL ACCIDENTE
J	COLISIÓN CON BICICLETA
K	COLISIÓN SIN ESPECIFICAR
L	COLISIÓN CONTRA VEHÍCULO
M	CHOQUE CONTRA SEMOVIENTE
N	RELATIVO A LA CARGA
O	OTROS

- COLISIÓN CONTRA JINETE
- CAIDA DE PASAJERO
- INCENDIO
- CHOQUE CONTRA OTROS OBJETOS
- DESPRENDIMIENTO DE EJE/NEUMÁTICO
- SIN DATO

ACCIDENTES EQUIVALENTES

♿	UN MUERTO = 6 ACCIDENTES
Δ	UN HERIDO = 2 ACCIDENTES

ACCIDENTES POR KILÓMETRO

2018

YUCATÁN

CARRETERA Y TRAMO: Mérida - Cancún (Cuota) T. C. (Mérida - Puerto Juárez) - Lim. Edos. Yuc./Q. Roo INICIA EN KM: 65+500 FINALIZA EN KM: 219+940

SALDOS				CAUSAS					KILÓMETRO
ACCIDENTES	MUERTOS	HERIDOS	DAÑOS	MATERIALES	CONDUCTOR	VEHÍCULO	CAMINO	GANADO	A. NATURAL	
										60
1	0	3	300,000		1	0	0	0	0	65
										70
1	0	0	185,000		1	0	0	0	0	75
										80
										85
										90
1	1	3	30,000		1	0	0	0	0	95
1	0	0	30,000		0	0	0	0	0	100
1	0	0	65,000		1	0	0	0	0	

5 10 15 20 25 30 35 40 45 50 55 60 65 70 75 80 85 90

NÚMERO Y CLASIFICACIÓN DE ACCIDENTES

CLAVE	CLASIFICACIÓN DEL ACCIDENTE	CLAVE	CLASIFICACIÓN DEL ACCIDENTE
A	SALIDA DEL CAMINO	J	COLISIÓN CON BICICLETA
B	VOLCADURA	K	COLISIÓN SIN ESPECIFICAR
C	CHOQUE POR ALCANCE	L	COLISIÓN CONTRA VEHÍCULO
D	CHOQUE LATERAL	M	CHOQUE CONTRA SEMOVIENTE
E	CHOQUE CONTRA OBJETO FIJO	N	RELATIVO A LA CARGA
F	CHOQUE FRONTAL	O	OTROS
G	COLISIÓN CON MOTOCICLETA		- COLISIÓN CONTRA JINETE - CHOQUE CONTRA OTROS OBJETOS - CAIDA DE PASAJERO - DESPRENDIMIENTO DE EJE/NEUMÁTICO - INCENDIO - SIN DATO
H	ATROPELLAMIENTO		

ACCIDENTES EQUIVALENTES

♿	UN MUERTO = 6 ACCIDENTES
Δ	UN HERIDO = 2 ACCIDENTES

ACCIDENTES POR KILÓMETRO

2018

YUCATÁN

CARRETERA Y TRAMO: Mérida - Cancún (Cuota) T. C. (Mérida - Puerto Juárez) - Lim. Edos. Yuc./Q. Roo INICIA EN KM: 65+500 FINALIZA EN KM: 219+940

SALDOS				CAUSAS					KILÓMETRO
ACCIDENTES	MUERTOS	HERIDOS	DAÑOS	MATERIALES	CONDUCTOR	VEHÍCULO	CAMINO	GANADO	A. NATURAL	
1	0	0	100,000		1	0	0	0	0	105 A
1	1	3	90,000		1	0	0	0	0	110 C 🚶🚶🚶🚶🚶🚶 Δ Δ Δ Δ
1	0	0	100,000		1	0	0	0	0	A
1	0	0	200,000		1	0	0	0	0	A
										115
										120
1	0	0	40,000		0	1	0	0	0	125 E
										130
1	0	1	80,000		1	0	0	0	0	135 A Δ Δ
										140
1	0	4	150,000		2	0	0	0	0	145 D Δ Δ Δ Δ Δ Δ Δ Δ Δ
2	0	3	210,000		0	2	0	0	0	A N Δ Δ Δ Δ Δ Δ

5 10 15 20 25 30 35 40 45 50 55 60 65 70 75 80 85 90

NÚMERO Y CLASIFICACIÓN DE ACCIDENTES

CLAVE	CLASIFICACIÓN DEL ACCIDENTE	CLAVE	CLASIFICACIÓN DEL ACCIDENTE
A	SALIDA DEL CAMINO	J	COLISIÓN CON BICICLETA
B	VOLCADURA	K	COLISIÓN SIN ESPECIFICAR
C	CHOQUE POR ALCANCE	L	COLISIÓN CONTRA VEHÍCULO
D	CHOQUE LATERAL	M	CHOQUE CONTRA SEMOVIENTE
E	CHOQUE CONTRA OBJETO FIJO	N	RELATIVO A LA CARGA
F	CHOQUE FRONTAL	O	OTROS
G	COLISIÓN CON MOTOCICLETA		- COLISIÓN CONTRA JINETE - CHOQUE CONTRA OTROS OBJETOS - CAIDA DE PASAJERO - DESPRENDIMIENTO DE EJE/NEUMÁTICO - INCENDIO - SIN DATO
H	ATROPELLAMIENTO		

ACCIDENTES EQUIVALENTES

🚶	UN MUERTO = 6 ACCIDENTES
Δ	UN HERIDO = 2 ACCIDENTES

ACCIDENTES POR KILÓMETRO

2018

YUCATÁN

CARRETERA Y TRAMO: Mérida - Cancún (Cuota) T. C. (Mérida - Puerto Juárez) - Lim. Edos. Yuc./Q. Roo INICIA EN KM: 65+500 FINALIZA EN KM: 219+940

ACCIDENTES	MUERTOS	HERIDOS	DAÑOS	MATERIALES	CONDUCTOR	VEHÍCULO	CAMINO	GANADO	A. NATURAL
1	0	2	30,000		1	0	0	0	0
3	0	4	180,000		3	0	2	0	1
1	1	0	50,200		1	0	0	0	0
2	0	2	103,000		1	0	2	0	1
1	0	0	400,000		1	0	0	0	0
1	0	0	80,000		0	1	0	0	0
2	1	4	140,000		2	0	2	0	0
1	0	0	100,000		0	1	0	0	0
1	0	1	30,000		2	0	1	0	2
3	2	6	330,000		2	2	0	0	0
1	0	1	30,000		1	0	0	0	0
2	0	4	280,000		2	0	0	0	0
1	0	1	50,000		1	0	0	0	0
1	0	0	350,000		2	0	0	0	1

SALDOS CAUSAS

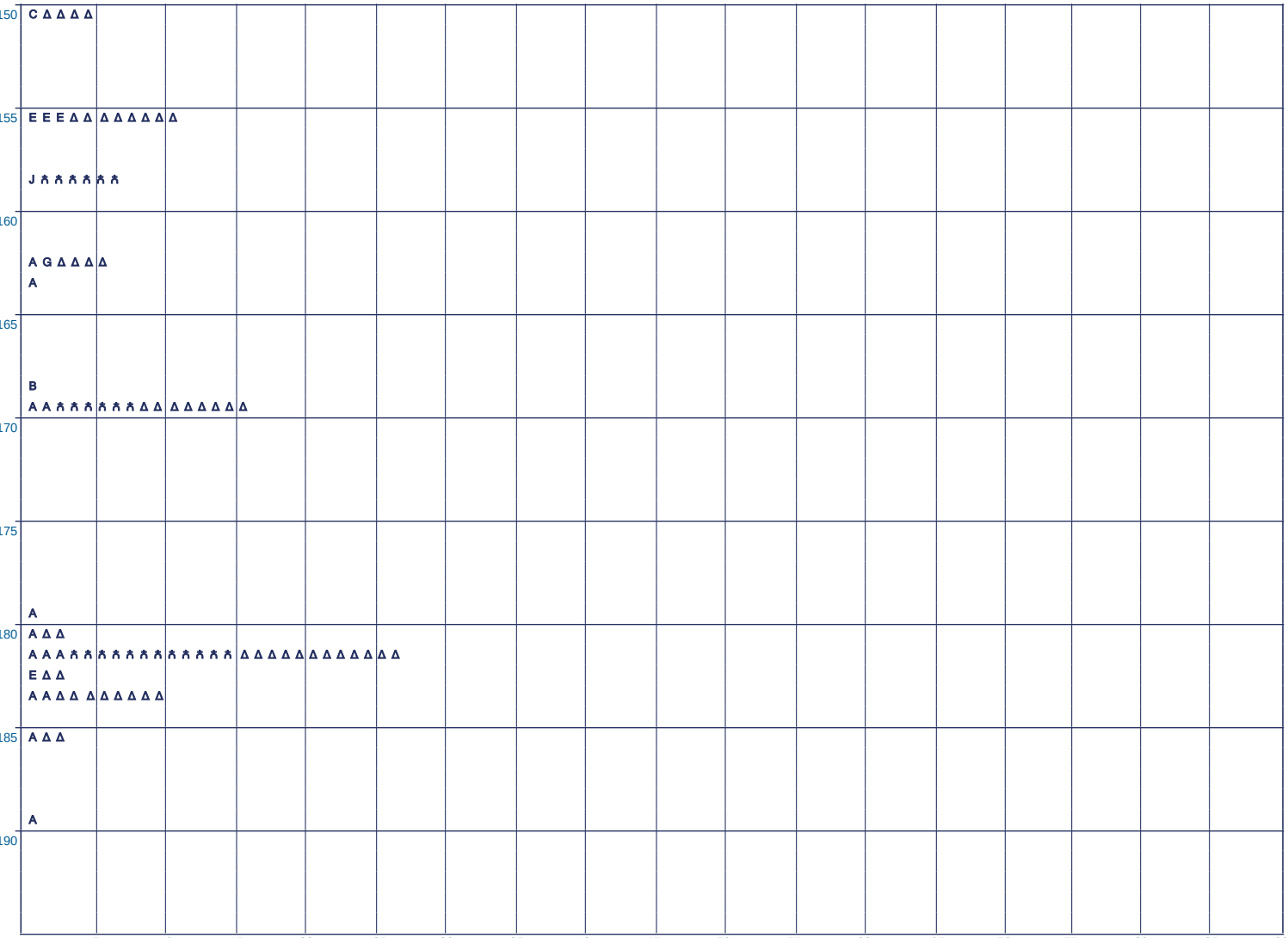

CLAVE	CLASIFICACIÓN DEL ACCIDENTE	CLAVE	CLASIFICACIÓN DEL ACCIDENTE
A	SALIDA DEL CAMINO	J	COLISIÓN CON BICICLETA
B	VOLCADURA	K	COLISIÓN SIN ESPECIFICAR
C	CHOQUE POR ALCANCE	L	COLISIÓN CONTRA VEHÍCULO
D	CHOQUE LATERAL	M	CHOQUE CONTRA SEMOVIENTE
E	CHOQUE CONTRA OBJETO FIJO	N	RELATIVO A LA CARGA
F	CHOQUE FRONTAL	O	OTROS
G	COLISIÓN CON MOTOCICLETA		- COLISIÓN CONTRA JINETE - CHOQUE CONTRA OTROS OBJETOS - CAIDA DE PASAJERO - DESPRENDIMIENTO DE EJE/NEUMÁTICO - INCENDIO - SIN DATO
H	ATROPELLAMIENTO		

ACCIDENTES EQUIVALENTES

🚶	UN MUERTO = 6 ACCIDENTES
Δ	UN HERIDO = 2 ACCIDENTES

ACCIDENTES POR KILÓMETRO

2018

YUCATÁN

CARRETERA Y TRAMO: Mérida - Cancún (Cuota) T. C. (Mérida - Puerto Juárez) - Lim. Edos. Yuc./Q. Roo INICIA EN KM: 65+500 FINALIZA EN KM: 219+940

SALDOS				CAUSAS				
ACCIDENTES	MUERTOS	HERIDOS	DAÑOS	MATERIALES	CONDUCTOR	VEHÍCULO	CAMINO	GANADO	A. NATURAL
2	6	6	105,000		1	1	0	0	0
1	0	1	200,000		1	0	0	0	0
1	1	1	190,000		1	0	0	0	0
1	0	0	150,000		1	0	2	0	0
1	0	0	100,000		1	0	0	0	0



CLAVE	CLASIFICACIÓN DEL ACCIDENTE	CLAVE	CLASIFICACIÓN DEL ACCIDENTE
A	SALIDA DEL CAMINO	J	COLISIÓN CON BICICLETA
B	VOLCADURA	K	COLISIÓN SIN ESPECIFICAR
C	CHOQUE POR ALCANCE	L	COLISIÓN CONTRA VEHÍCULO
D	CHOQUE LATERAL	M	CHOQUE CONTRA SEMOVIENTE
E	CHOQUE CONTRA OBJETO FIJO	N	RELATIVO A LA CARGA
F	CHOQUE FRONTAL	O	OTROS
G	COLISIÓN CON MOTOCICLETA		- COLISIÓN CONTRA JINETE - CHOQUE CONTRA OTROS OBJETOS - CAIDA DE PASAJERO - DESPRENDIMIENTO DE EJE/NEUMÁTICO - INCENDIO - SIN DATO
H	ATROPELLAMIENTO		

ACCIDENTES EQUIVALENTES

Å	UN MUERTO = 6 ACCIDENTES
Δ	UN HERIDO = 2 ACCIDENTES

ACCIDENTES POR KILÓMETRO

2018

YUCATÁN

CARRETERA Y TRAMO: Mérida - Celestún INICIA EN KM: 0+000 FINALIZA EN KM: 89+800

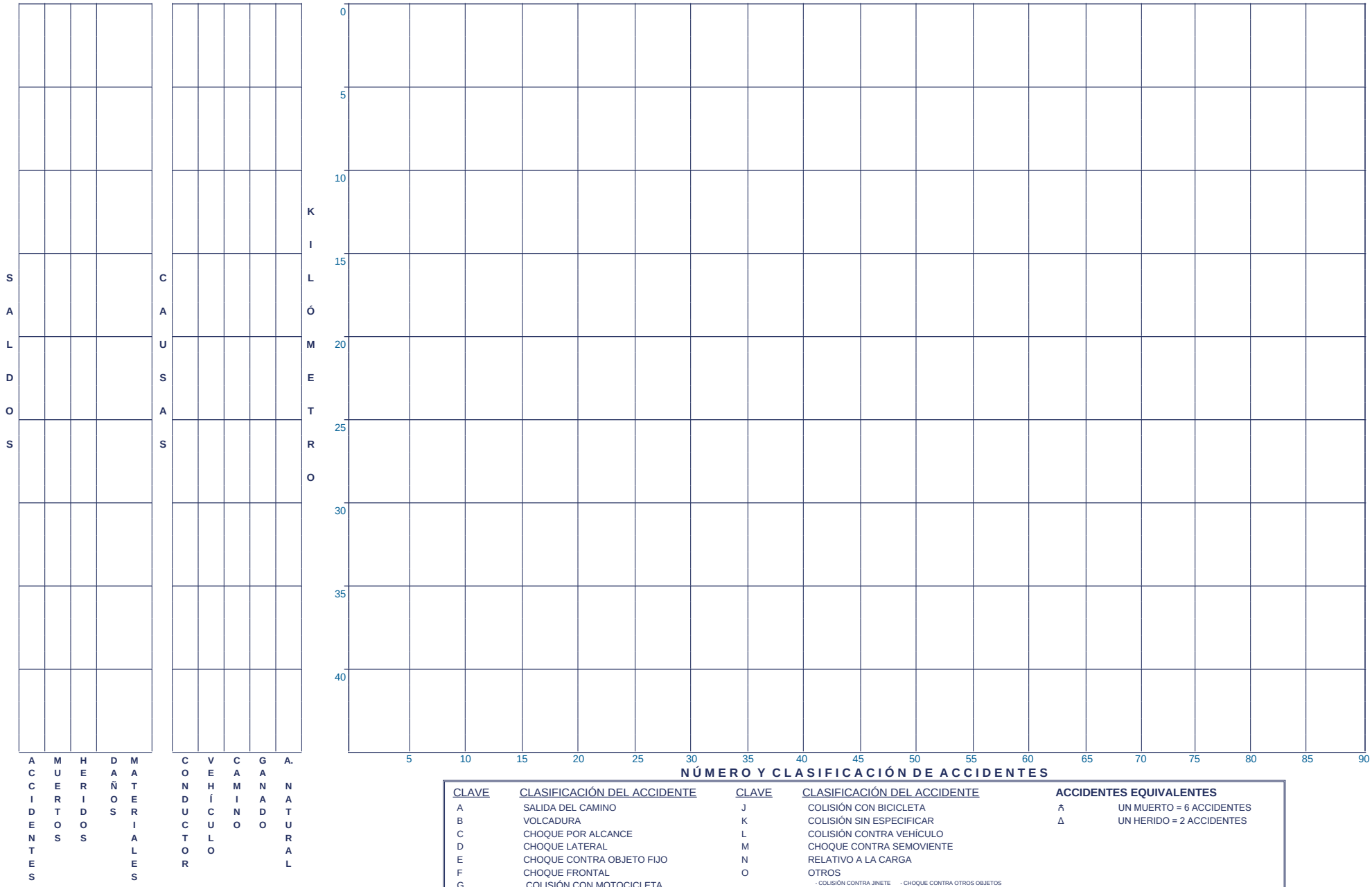

CLAVE	CLASIFICACIÓN DEL ACCIDENTE
A	SALIDA DEL CAMINO
B	VOLCADURA
C	CHOQUE POR ALCANCE
D	CHOQUE LATERAL
E	CHOQUE CONTRA OBJETO FIJO
F	CHOQUE FRONTAL
G	COLISIÓN CON MOTOCICLETA
H	ATROPELLAMIENTO

CLAVE	CLASIFICACIÓN DEL ACCIDENTE
J	COLISIÓN CON BICICLETA
K	COLISIÓN SIN ESPECIFICAR
L	COLISIÓN CONTRA VEHÍCULO
M	CHOQUE CONTRA SEMOVIENTE
N	RELATIVO A LA CARGA
O	OTROS

- COLISIÓN CONTRA JINETE
- CAIDA DE PASAJERO
- INCENDIO
- CHOQUE CONTRA OTROS OBJETOS
- DESPRENDIMIENTO DE EJE/NEUMÁTICO
- SIN DATO

ACCIDENTES EQUIVALENTES

♿	UN MUERTO = 6 ACCIDENTES
Δ	UN HERIDO = 2 ACCIDENTES

ACCIDENTES POR KILÓMETRO

2018

YUCATÁN

CARRETERA Y TRAMO: Mérida - Celestún INICIA EN KM: 0+000 FINALIZA EN KM: 89+800

SALDOS					CAUSAS					KILÓMETRO
ACCIDENTES	MUERTOS	HERIDOS	DAÑOS	MATERIALES	CONDUCTOR	VEHÍCULO	CAMINO	GANADO	A. NATURAL	
1	0	1	130,000		1	0	0	1	0	60 M Δ Δ



CLAVE	CLASIFICACIÓN DEL ACCIDENTE
A	SALIDA DEL CAMINO
B	VOLCADURA
C	CHOQUE POR ALCANCE
D	CHOQUE LATERAL
E	CHOQUE CONTRA OBJETO FIJO
F	CHOQUE FRONTAL
G	COLISIÓN CON MOTOCICLETA
H	ATROPELLAMIENTO

CLAVE	CLASIFICACIÓN DEL ACCIDENTE
J	COLISIÓN CON BICICLETA
K	COLISIÓN SIN ESPECIFICAR
L	COLISIÓN CONTRA VEHÍCULO
M	CHOQUE CONTRA SEMOVIENTE
N	RELATIVO A LA CARGA
O	OTROS

- COLISIÓN CONTRA JINETE
- CAIDA DE PASAJERO
- INCENDIO
- CHOQUE CONTRA OTROS OBJETOS
- DESPRENDIMIENTO DE EJE/NEUMÁTICO
- SIN DATO

ACCIDENTES EQUIVALENTES

♿	UN MUERTO = 6 ACCIDENTES
Δ	UN HERIDO = 2 ACCIDENTES

ACCIDENTES POR KILÓMETRO

2018

YUCATÁN

CARRETERA Y TRAMO: Mérida - Dzilam de Bravo (Cansahcab - Dzilam de Bravo) INICIA EN KM: 0+000 FINALIZA EN KM: 38+000

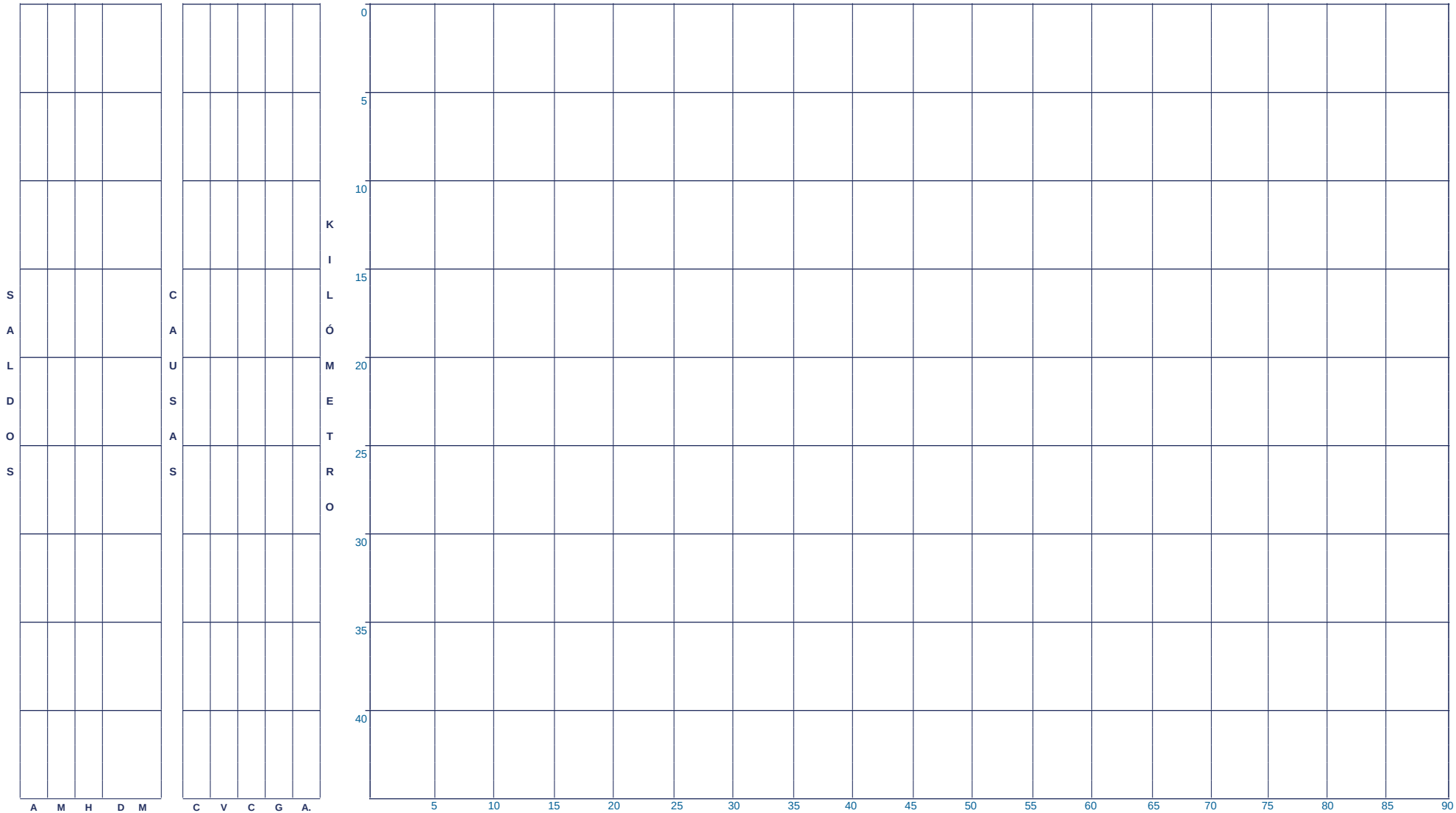

CLAVE	CLASIFICACIÓN DEL ACCIDENTE
A	SALIDA DEL CAMINO
B	VOLCADURA
C	CHOQUE POR ALCANCE
D	CHOQUE LATERAL
E	CHOQUE CONTRA OBJETO FIJO
F	CHOQUE FRONTAL
G	COLISIÓN CON MOTOCICLETA
H	ATROPELLAMIENTO

CLAVE	CLASIFICACIÓN DEL ACCIDENTE
J	COLISIÓN CON BICICLETA
K	COLISIÓN SIN ESPECIFICAR
L	COLISIÓN CONTRA VEHÍCULO
M	CHOQUE CONTRA SEMOVIENTE
N	RELATIVO A LA CARGA
O	OTROS

- COLISIÓN CONTRA JINETE
- CAIDA DE PASAJERO
- INCENDIO
- CHOQUE CONTRA OTROS OBJETOS
- DESPRENDIMIENTO DE EJE/NEUMÁTICO
- SIN DATO

ACCIDENTES EQUIVALENTES

♿	UN MUERTO = 6 ACCIDENTES
Δ	UN HERIDO = 2 ACCIDENTES

ACCIDENTES POR KILÓMETRO

2018

YUCATÁN

CARRETERA Y TRAMO: Mérida - Dzilam de Bravo (Mérida - Cansahcab) INICIA EN KM: 0+000 FINALIZA EN KM: 52+000

ACCIDENTES	MUERTOS	HERIDOS	DAÑOS	MATERIALES
2	0	0	70,000	
3	3	0	129,000	
1	0	0	345,000	
2	0	1	91,500	
1	2	0	5,000	
1	0	0	50,000	
1	1	0	296,000	

CONDUCTOR	VEHÍCULO	CAMINO	GANADO	A. NATURAL
2	0	0	0	0
2	1	2	0	1
0	0	2	0	1
2	0	0	0	0
2	0	0	0	0
1	0	0	0	0
1	0	0	0	0

SALDOS — CAUSAS

KILÓMETRO

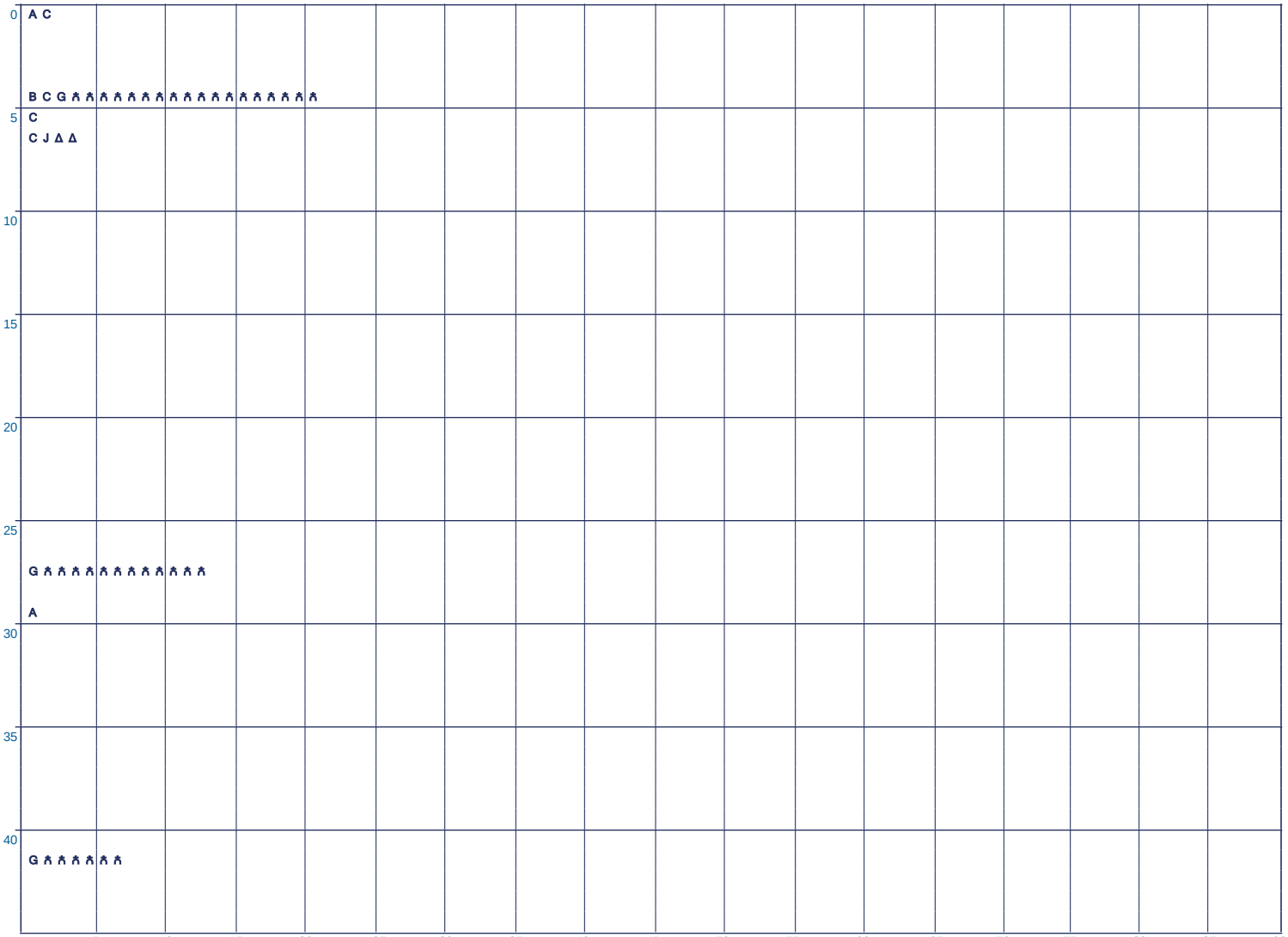

NÚMERO Y CLASIFICACIÓN DE ACCIDENTES

CLAVE	CLASIFICACIÓN DEL ACCIDENTE
A	SALIDA DEL CAMINO
B	VOLCADURA
C	CHOQUE POR ALCANCE
D	CHOQUE LATERAL
E	CHOQUE CONTRA OBJETO FIJO
F	CHOQUE FRONTAL
G	COLISIÓN CON MOTOCICLETA
H	ATROPELLAMIENTO

CLAVE	CLASIFICACIÓN DEL ACCIDENTE
J	COLISIÓN CON BICICLETA
K	COLISIÓN SIN ESPECIFICAR
L	COLISIÓN CONTRA VEHÍCULO
M	CHOQUE CONTRA SEMOVIENTE
N	RELATIVO A LA CARGA
O	OTROS

- COLISIÓN CONTRA JINETE
- CAIDA DE PASAJERO
- INCENDIO
- CHOQUE CONTRA OTROS OBJETOS
- DESPRENDIMIENTO DE EJE/NEUMÁTICO
- SIN DATO

ACCIDENTES EQUIVALENTES

♿	UN MUERTO = 6 ACCIDENTES
Δ	UN HERIDO = 2 ACCIDENTES

ACCIDENTES POR KILÓMETRO

2018

YUCATÁN

CARRETERA Y TRAMO: Mérida - Dzilam de Bravo (Mérida - Cansahcab) INICIA EN KM: 0+000 FINALIZA EN KM: 52+000

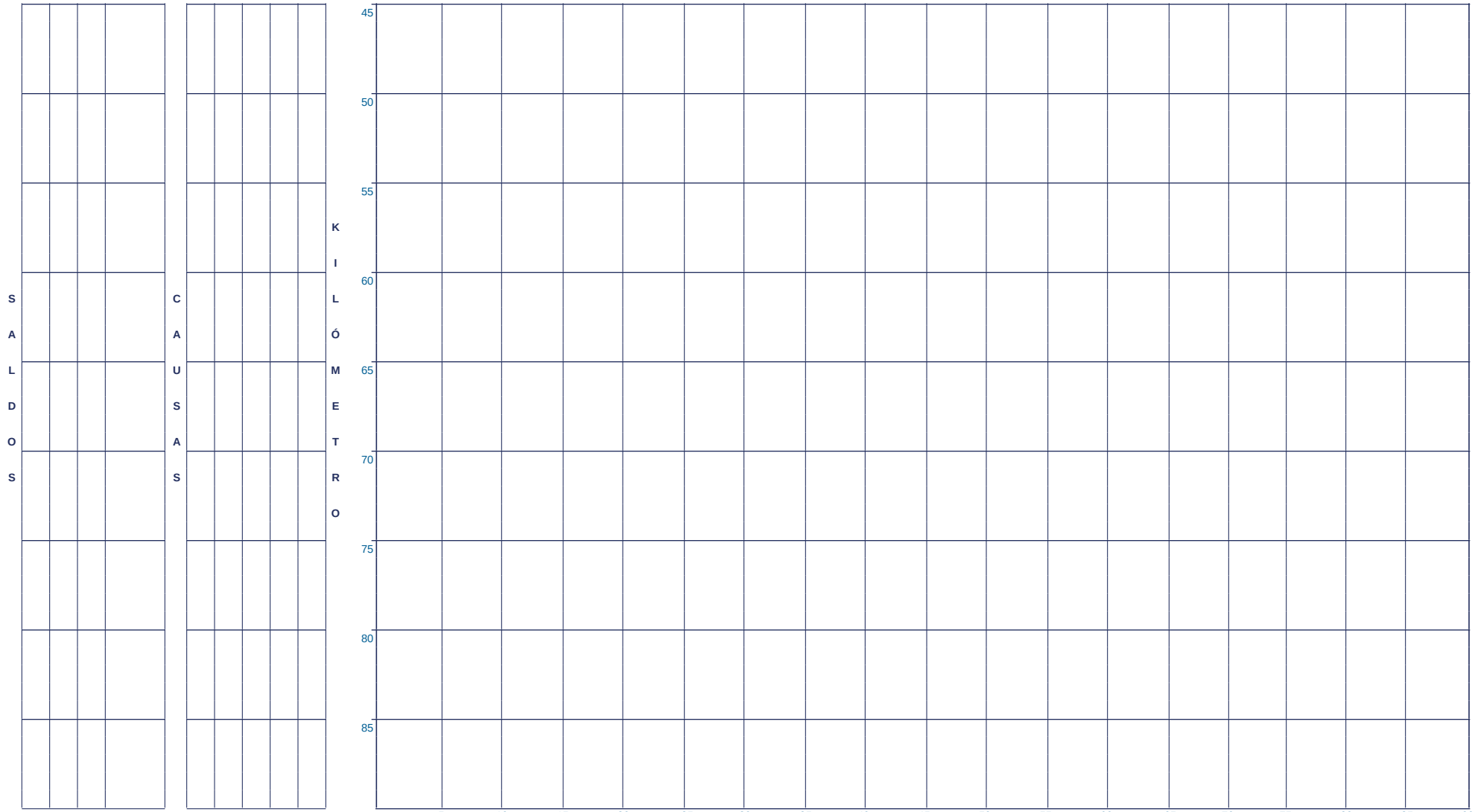

CLAVE	CLASIFICACIÓN DEL ACCIDENTE
A	SALIDA DEL CAMINO
B	VOLCADURA
C	CHOQUE POR ALCANCE
D	CHOQUE LATERAL
E	CHOQUE CONTRA OBJETO FIJO
F	CHOQUE FRONTAL
G	COLISIÓN CON MOTOCICLETA
H	ATROPELLAMIENTO

CLAVE	CLASIFICACIÓN DEL ACCIDENTE
J	COLISIÓN CON BICICLETA
K	COLISIÓN SIN ESPECIFICAR
L	COLISIÓN CONTRA VEHÍCULO
M	CHOQUE CONTRA SEMOVIENTE
N	RELATIVO A LA CARGA
O	OTROS

- COLISIÓN CONTRA JINETE
- CAIDA DE PASAJERO
- INCENDIO
- CHOQUE CONTRA OTROS OBJETOS
- DESPRENDIMIENTO DE EJE/NEUMÁTICO
- SIN DATO

ACCIDENTES EQUIVALENTES

♿	UN MUERTO = 6 ACCIDENTES
Δ	UN HERIDO = 2 ACCIDENTES

ACCIDENTES POR KILÓMETRO

2018

YUCATÁN

CARRETERA Y TRAMO: Mérida - Progreso INICIA EN KM: 0+000 FINALIZA EN KM: 35+040

ACCIDENTES	MUERTOS	HERIDOS	DAÑOS	MATERIALES
1	0	0	50,000	
1	1	0	40,000	
1	0	0	20,500	
1	0	0	50,000	
1	1	0	80,500	
2	0	1	151,000	
1	0	0	30,000	

SALDOS

CONDUCTOR	VEHÍCULO	CAMINO	GANADO	A. NATURAL
1	0	0	0	0
0	0	0	0	0
1	0	0	0	0
1	0	0	0	0
1	0	0	0	0
2	0	0	0	0
0	0	0	0	0

CAUSAS



CLAVE	CLASIFICACIÓN DEL ACCIDENTE
A	SALIDA DEL CAMINO
B	VOLCADURA
C	CHOQUE POR ALCANCE
D	CHOQUE LATERAL
E	CHOQUE CONTRA OBJETO FIJO
F	CHOQUE FRONTAL
G	COLISIÓN CON MOTOCICLETA
H	ATROPELLAMIENTO

CLAVE	CLASIFICACIÓN DEL ACCIDENTE
J	COLISIÓN CON BICICLETA
K	COLISIÓN SIN ESPECIFICAR
L	COLISIÓN CONTRA VEHÍCULO
M	CHOQUE CONTRA SEMOVIENTE
N	RELATIVO A LA CARGA
O	OTROS

- COLISIÓN CONTRA JINETE
- CAIDA DE PASAJERO
- INCENDIO
- CHOQUE CONTRA OTROS OBJETOS
- DESPRENDIMIENTO DE EJE/NEUMÁTICO
- SIN DATO

ACCIDENTES EQUIVALENTES

🚶	UN MUERTO = 6 ACCIDENTES
Δ	UN HERIDO = 2 ACCIDENTES

ACCIDENTES POR KILÓMETRO

2018

YUCATÁN

CARRETERA Y TRAMO: Mérida - Puerto Juárez Mérida - Lim. Edos. Yuc./Q. Roo. INICIA EN KM: 0+000 FINALIZA EN KM: 230+400

SALDOS ACCIDENTES	SALDOS MUERTOS	SALDOS HERIDOS	SALDOS DAÑOS	SALDOS MATERIALES	CAUSAS CONDUCTOR	CAUSAS VEHÍCULO	CAUSAS CAMINO	CAUSAS GANADO	CAUSAS A. NATURAL
1	0	1	15,000		0	0	2	0	1
1	0	0	110,000		1	0	0	0	0
1	0	0	10,000		0	0	0	0	0
1	0	2	80,000		1	0	0	0	0
1	1	0	75,000		0	0	0	0	0
1	0	0	100,000		1	0	0	0	0



CLAVE	CLASIFICACIÓN DEL ACCIDENTE	CLAVE	CLASIFICACIÓN DEL ACCIDENTE
A	SALIDA DEL CAMINO	J	COLISIÓN CON BICICLETA
B	VOLCADURA	K	COLISIÓN SIN ESPECIFICAR
C	CHOQUE POR ALCANCE	L	COLISIÓN CONTRA VEHÍCULO
D	CHOQUE LATERAL	M	CHOQUE CONTRA SEMOVIENTE
E	CHOQUE CONTRA OBJETO FIJO	N	RELATIVO A LA CARGA
F	CHOQUE FRONTAL	O	OTROS
G	COLISIÓN CON MOTOCICLETA		- COLISIÓN CONTRA JINETE - CHOQUE CONTRA OTROS OBJETOS
H	ATROPELLAMIENTO		- CAIDA DE PASAJERO - DESPRENDIMIENTO DE EJE/NEUMÁTICO
			- INCENDIO - SIN DATO

ACCIDENTES EQUIVALENTES

🙍	UN MUERTO = 6 ACCIDENTES
Δ	UN HERIDO = 2 ACCIDENTES

ACCIDENTES POR KILÓMETRO

2018

YUCATÁN

CARRETERA Y TRAMO: Mérida - Puerto Juárez Mérida - Lim. Edos. Yuc./Q. Roo. INICIA EN KM: 0+000 FINALIZA EN KM: 230+400

ACCIDENTES	MUERTOS	HERIDOS	DAÑOS	MATERIALES
1	0	1	40,000	
1	0	0	50,000	
1	1	2	40,000	
1	0	0	200,000	

CONDUCTOR	VEHÍCULO	CAMINO	GANADO	A. NATURAL
1	0	0	0	0
1	0	0	0	0
1	0	0	0	0
1	0	0	0	0

SALDOS

CAUSAS

KILÓMETRO



NÚMERO Y CLASIFICACIÓN DE ACCIDENTES

CLAVE	CLASIFICACIÓN DEL ACCIDENTE
A	SALIDA DEL CAMINO
B	VOLCADURA
C	CHOQUE POR ALCANCE
D	CHOQUE LATERAL
E	CHOQUE CONTRA OBJETO FIJO
F	CHOQUE FRONTAL
G	COLISIÓN CON MOTOCICLETA
H	ATROPELLAMIENTO

CLAVE	CLASIFICACIÓN DEL ACCIDENTE
J	COLISIÓN CON BICICLETA
K	COLISIÓN SIN ESPECIFICAR
L	COLISIÓN CONTRA VEHÍCULO
M	CHOQUE CONTRA SEMOVIENTE
N	RELATIVO A LA CARGA
O	OTROS

- COLISIÓN CONTRA JINETE
- CAIDA DE PASAJERO
- INCENDIO
- CHOQUE CONTRA OTROS OBJETOS
- DESPRENDIMIENTO DE EJE/NEUMÁTICO
- SIN DATO

ACCIDENTES EQUIVALENTES

🚶	UN MUERTO = 6 ACCIDENTES
Δ	UN HERIDO = 2 ACCIDENTES

ACCIDENTES POR KILÓMETRO

2018

YUCATÁN

CARRETERA Y TRAMO: Mérida - Puerto Juárez Mérida - Lim. Edos. Yuc./Q. Roo. INICIA EN KM: 0+000 FINALIZA EN KM: 230+400

SALDOS ACCIDENTES	SALDOS MUERTOS	SALDOS HERIDOS	SALDOS DAÑOS	SALDOS MATERIALES	CAUSAS CONDUCTOR	CAUSAS VEHÍCULO	CAUSAS CAMINO	CAUSAS GANADO	CAUSAS A. NATURAL	KILÓMETRO
										90
1	0	4	60,000		1	0	2	0	1	95
1	0	0	85,000		1	0	0	0	0	100
										105
1	0	4	100,000		1	0	0	0	0	110
1	1	0	50,000		0	0	0	0	0	
1	0	0	100,000		1	0	0	0	0	
										115
1	0	0	30,000		1	0	0	0	0	120
										125
2	0	2	75,000		3	0	1	0	1	130
1	1	0	10,000		0	0	1	0	0	
1	1	0	100,000		1	0	0	0	0	



CLAVE	CLASIFICACIÓN DEL ACCIDENTE
A	SALIDA DEL CAMINO
B	VOLCADURA
C	CHOQUE POR ALCANCE
D	CHOQUE LATERAL
E	CHOQUE CONTRA OBJETO FIJO
F	CHOQUE FRONTAL
G	COLISIÓN CON MOTOCICLETA
H	ATROPELLAMIENTO

CLAVE	CLASIFICACIÓN DEL ACCIDENTE
J	COLISIÓN CON BICICLETA
K	COLISIÓN SIN ESPECIFICAR
L	COLISIÓN CONTRA VEHÍCULO
M	CHOQUE CONTRA SEMOVIENTE
N	RELATIVO A LA CARGA
O	OTROS

- COLISIÓN CONTRA JINETE
- CAIDA DE PASAJERO
- INCENDIO
- CHOQUE CONTRA OTROS OBJETOS
- DESPRENDIMIENTO DE EJE/NEUMÁTICO
- SIN DATO

ACCIDENTES EQUIVALENTES

- UN MUERTO = 6 ACCIDENTES
- Δ UN HERIDO = 2 ACCIDENTES

ACCIDENTES POR KILÓMETRO

2018

YUCATÁN

CARRETERA Y TRAMO: Mérida - Puerto Juárez Mérida - Lim. Edos. Yuc./Q. Roo. INICIA EN KM: 0+000 FINALIZA EN KM: 230+400

SALDOS				CAUSAS					KILÓMETRO
ACCIDENTES	MUERTOS	HERIDOS	DAÑOS	CONDUCTOR	VEHÍCULO	CAMINO	GANADO	A. NATURAL	
1	0	2	2,000	1	0	0	0	0	135
1	0	1	130,000	1	0	0	0	0	140
1	0	3	40,000	1	0	2	0	1	145
									150
1	0	2	20,000	1	0	0	0	0	155
2	0	3	15,000	3	0	0	0	0	
1	0	0	35,000	1	0	0	0	0	
									160
1	0	0	4,000	1	0	2	0	1	
4	1	4	79,000	3	0	0	0	1	165
1	0	0	2,000	0	0	0	0	0	
1	0	2	4,000	1	0	0	0	0	170
1	0	0	100,000	0	0	0	0	0	175
1	1	1	23,000	2	0	0	0	0	

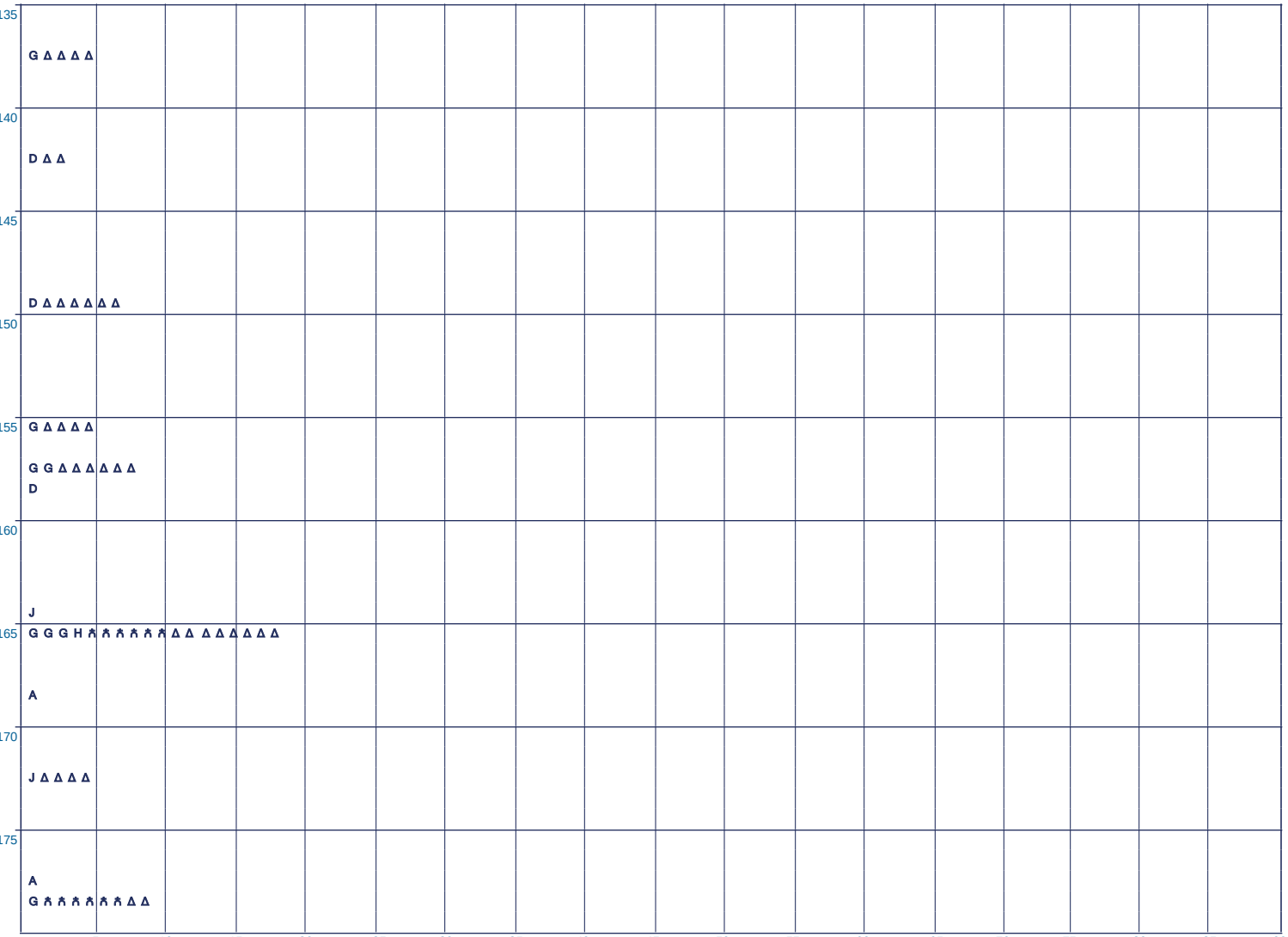

NÚMERO Y CLASIFICACIÓN DE ACCIDENTES

CLAVE	CLASIFICACIÓN DEL ACCIDENTE	CLAVE	CLASIFICACIÓN DEL ACCIDENTE
A	SALIDA DEL CAMINO	J	COLISIÓN CON BICICLETA
B	VOLCADURA	K	COLISIÓN SIN ESPECIFICAR
C	CHOQUE POR ALCANCE	L	COLISIÓN CONTRA VEHÍCULO
D	CHOQUE LATERAL	M	CHOQUE CONTRA SEMOVIENTE
E	CHOQUE CONTRA OBJETO FIJO	N	RELATIVO A LA CARGA
F	CHOQUE FRONTAL	O	OTROS
G	COLISIÓN CON MOTOCICLETA		- COLISIÓN CONTRA JINETE - CHOQUE CONTRA OTROS OBJETOS - CAIDA DE PASAJERO - DESPRENDIMIENTO DE EJE/NEUMÁTICO - INCENDIO - SIN DATO
H	ATROPELLAMIENTO		

ACCIDENTES EQUIVALENTES

🚶	UN MUERTO = 6 ACCIDENTES
Δ	UN HERIDO = 2 ACCIDENTES

ACCIDENTES POR KILÓMETRO

2018

YUCATÁN

CARRETERA Y TRAMO: Mérida - Puerto Juárez Mérida - Lim. Edos. Yuc./Q. Roo. INICIA EN KM: 0+000 FINALIZA EN KM: 230+400

ACCIDENTES	MUERTOS	HERIDOS	DAÑOS	MATERIALES
1	1	0	80,000	
2	1	0	6,000	
1	0	0	100,000	
1	0	1	22,000	
1	0	1	30,000	
2	0	1	240,000	
2	0	0	70,000	
1	3	0	15,000	
1	0	2	30,000	
1	1	0	10,000	

CONDUCTOR	VEHÍCULO	CAMINO	GANADO	A. NATURAL
1	0	0	0	0
0	1	0	0	0
2	0	2	0	1
1	0	0	0	0
0	1	0	0	0
2	0	0	0	0
1	0	2	0	1
1	0	0	0	0
1	0	0	0	0
1	0	0	0	0

SALDOS CAUSAS

KILÓMETRO

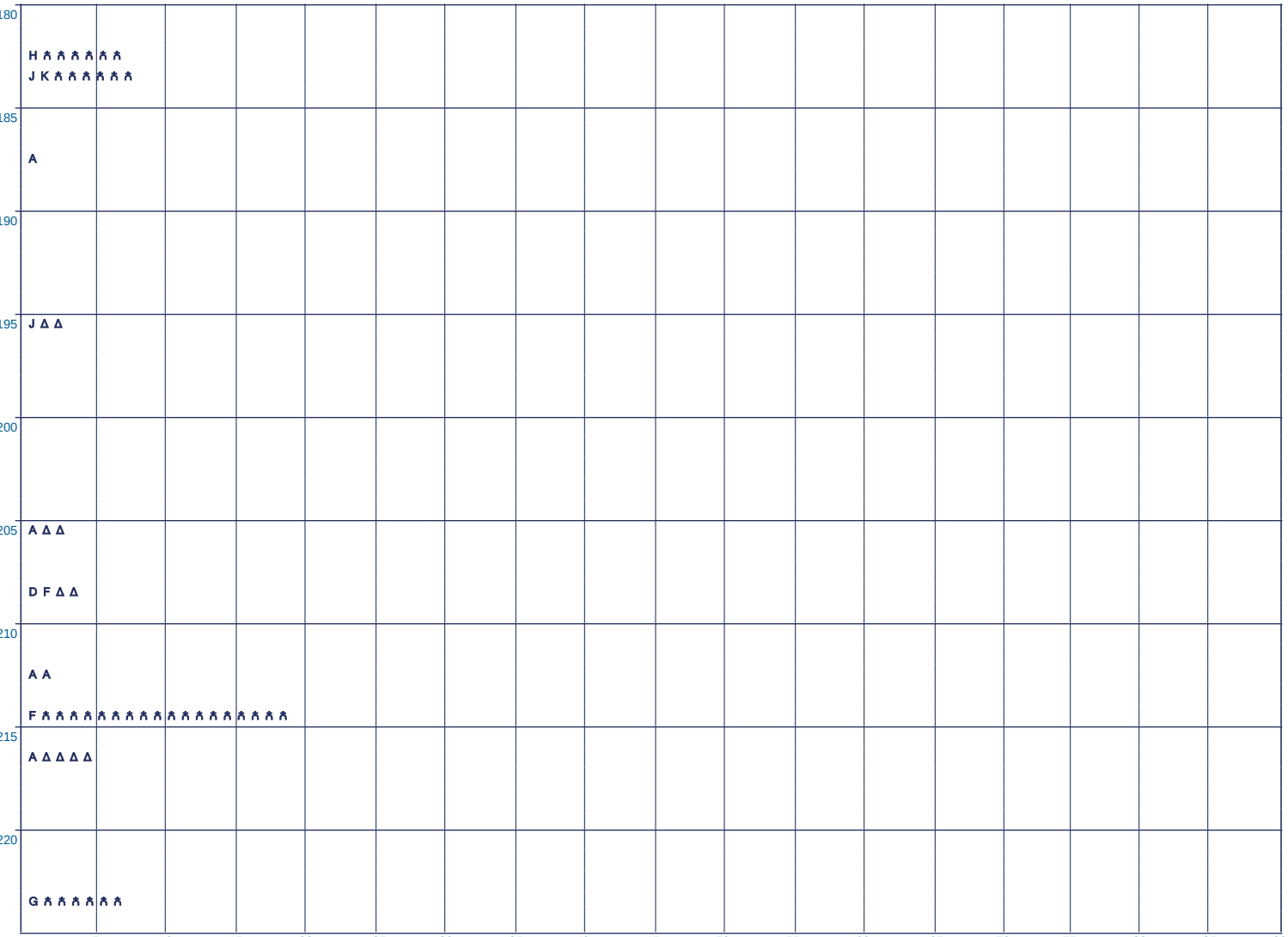

NÚMERO Y CLASIFICACIÓN DE ACCIDENTES

CLAVE	CLASIFICACIÓN DEL ACCIDENTE	CLAVE	CLASIFICACIÓN DEL ACCIDENTE
A	SALIDA DEL CAMINO	J	COLISIÓN CON BICICLETA
B	VOLCADURA	K	COLISIÓN SIN ESPECIFICAR
C	CHOQUE POR ALCANCE	L	COLISIÓN CONTRA VEHÍCULO
D	CHOQUE LATERAL	M	CHOQUE CONTRA SEMOVIENTE
E	CHOQUE CONTRA OBJETO FIJO	N	RELATIVO A LA CARGA
F	CHOQUE FRONTAL	O	OTROS
G	COLISIÓN CON MOTOCICLETA		- COLISIÓN CONTRA JINETE - CHOQUE CONTRA OTROS OBJETOS - CAIDA DE PASAJERO - DESPRENDIMIENTO DE EJE/NEUMÁTICO - INCENDIO - SIN DATO
H	ATROPELLAMIENTO		

ACCIDENTES EQUIVALENTES

🚶	UN MUERTO = 6 ACCIDENTES
Δ	UN HERIDO = 2 ACCIDENTES

ACCIDENTES POR KILÓMETRO

2018

YUCATÁN

CARRETERA Y TRAMO: Mérida - Puerto Juárez Mérida - Lim. Edos. Yuc./Q. Roo. INICIA EN KM: 0+000 FINALIZA EN KM: 230+400

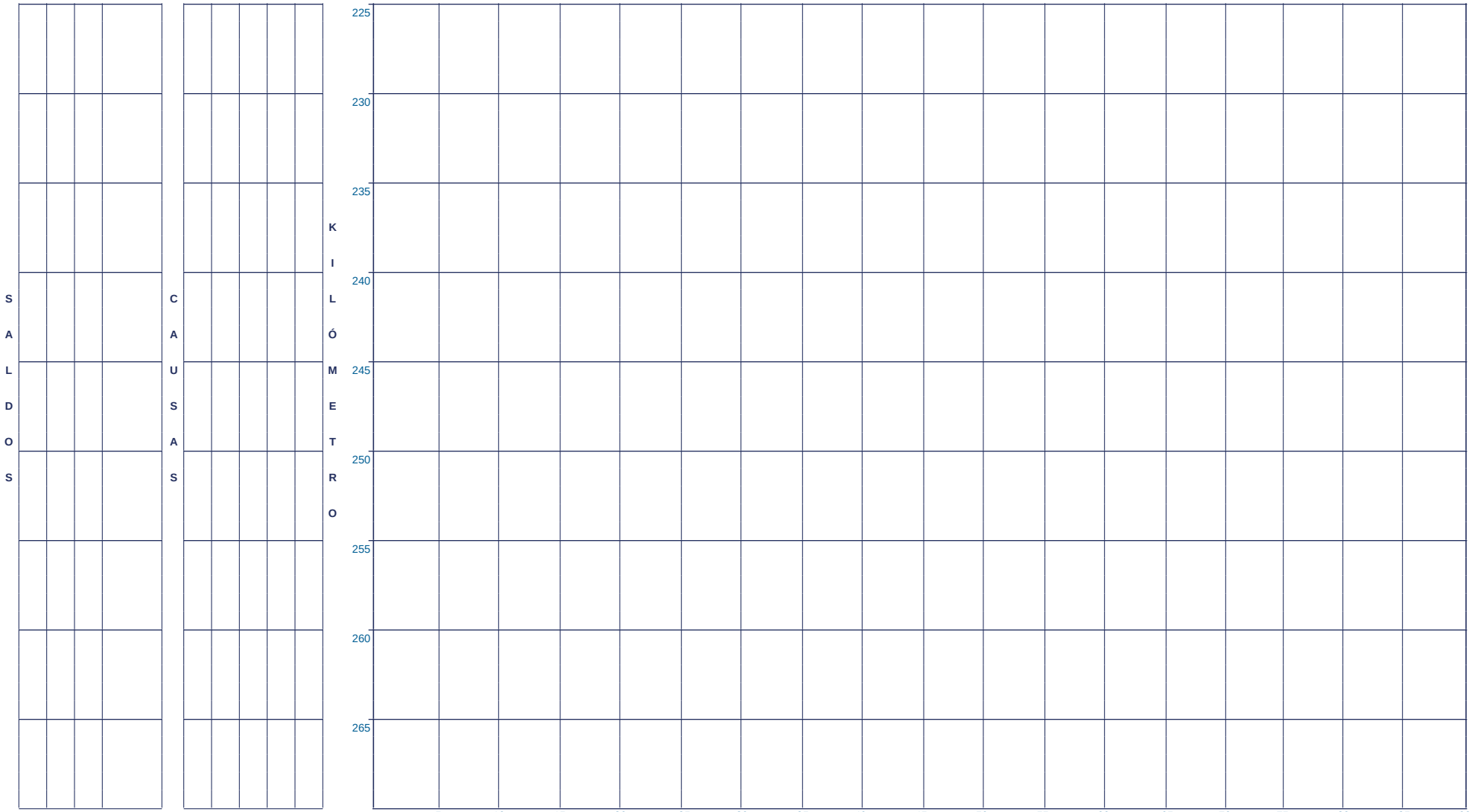

CLAVE	CLASIFICACIÓN DEL ACCIDENTE
A	SALIDA DEL CAMINO
B	VOLCADURA
C	CHOQUE POR ALCANCE
D	CHOQUE LATERAL
E	CHOQUE CONTRA OBJETO FIJO
F	CHOQUE FRONTAL
G	COLISIÓN CON MOTOCICLETA
H	ATROPELLAMIENTO

CLAVE	CLASIFICACIÓN DEL ACCIDENTE
J	COLISIÓN CON BICICLETA
K	COLISIÓN SIN ESPECIFICAR
L	COLISIÓN CONTRA VEHÍCULO
M	CHOQUE CONTRA SEMOVIENTE
N	RELATIVO A LA CARGA
O	OTROS

- COLISIÓN CONTRA JINETE
- CAIDA DE PASAJERO
- INCENDIO
- CHOQUE CONTRA OTROS OBJETOS
- DESPRENDIMIENTO DE EJE/NEUMÁTICO
- SIN DATO

ACCIDENTES EQUIVALENTES

♿	UN MUERTO = 6 ACCIDENTES
Δ	UN HERIDO = 2 ACCIDENTES

ACCIDENTES POR KILÓMETRO

2018

YUCATÁN

CARRETERA Y TRAMO: Mérida - Tekanto INICIA EN KM: 0+000 FINALIZA EN KM: 51+000

SALDOS					CAUSAS					KILÓMETRO
ACCIDENTES	MUERTOS	HERIDOS	DAÑOS	MATERIALES	CONDUCTOR	VEHÍCULO	CAMINO	GANADO	A. NATURAL	
1	0	0	35,000		1	0	0	0	0	C
1	0	0	100,000		1	0	0	0	0	D



CLAVE	CLASIFICACIÓN DEL ACCIDENTE
A	SALIDA DEL CAMINO
B	VOLCADURA
C	CHOQUE POR ALCANCE
D	CHOQUE LATERAL
E	CHOQUE CONTRA OBJETO FIJO
F	CHOQUE FRONTAL
G	COLISIÓN CON MOTOCICLETA
H	ATROPELLAMIENTO

CLAVE	CLASIFICACIÓN DEL ACCIDENTE
J	COLISIÓN CON BICICLETA
K	COLISIÓN SIN ESPECIFICAR
L	COLISIÓN CONTRA VEHÍCULO
M	CHOQUE CONTRA SEMOVIENTE
N	RELATIVO A LA CARGA
O	OTROS

- COLISIÓN CONTRA JINETE
- CAIDA DE PASAJERO
- INCENDIO
- CHOQUE CONTRA OTROS OBJETOS
- DESPRENDIMIENTO DE EJE/NEUMÁTICO
- SIN DATO

ACCIDENTES EQUIVALENTES

♿	UN MUERTO = 6 ACCIDENTES
Δ	UN HERIDO = 2 ACCIDENTES

ACCIDENTES POR KILÓMETRO

2018

YUCATÁN

CARRETERA Y TRAMO: Mérida - Tekanto INICIA EN KM: 0+000 FINALIZA EN KM: 51+000

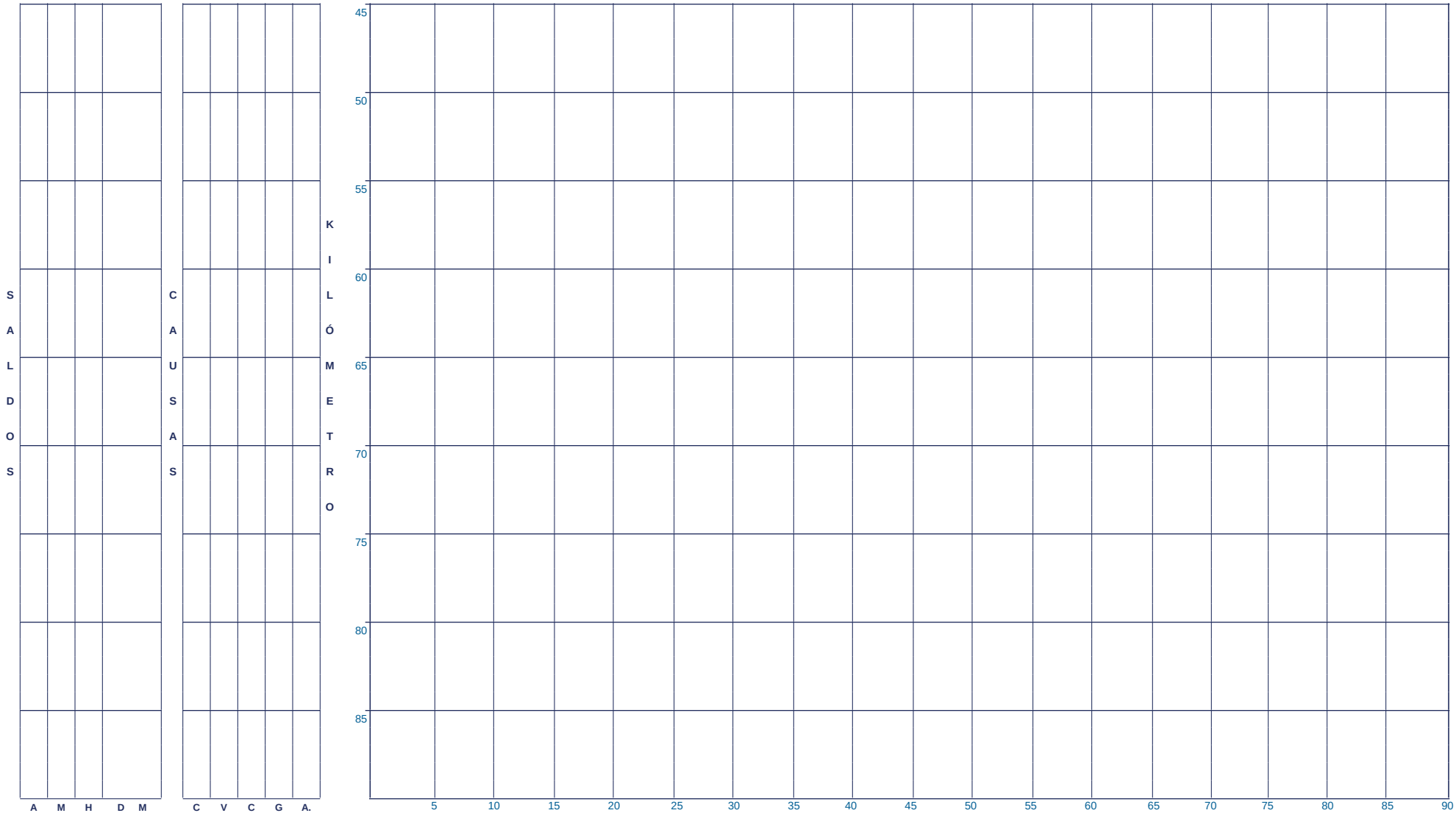

NÚMERO Y CLASIFICACIÓN DE ACCIDENTES

CLAVE	CLASIFICACIÓN DEL ACCIDENTE	CLAVE	CLASIFICACIÓN DEL ACCIDENTE
A	SALIDA DEL CAMINO	J	COLISIÓN CON BICICLETA
B	VOLCADURA	K	COLISIÓN SIN ESPECIFICAR
C	CHOQUE POR ALCANCE	L	COLISIÓN CONTRA VEHÍCULO
D	CHOQUE LATERAL	M	CHOQUE CONTRA SEMOVIENTE
E	CHOQUE CONTRA OBJETO FIJO	N	RELATIVO A LA CARGA
F	CHOQUE FRONTAL	O	OTROS
G	COLISIÓN CON MOTOCICLETA		- COLISIÓN CONTRA JINETE - CHOQUE CONTRA OTROS OBJETOS
H	ATROPELLAMIENTO		- CAIDA DE PASAJERO - DESPRENDIMIENTO DE EJE/NEUMÁTICO
			- INCENDIO - SIN DATO

ACCIDENTES EQUIVALENTES

♿	UN MUERTO = 6 ACCIDENTES
Δ	UN HERIDO = 2 ACCIDENTES

ACCIDENTES POR KILÓMETRO

2018

YUCATÁN

CARRETERA Y TRAMO: Mérida - Tetiz INICIA EN KM: 0+000 FINALIZA EN KM: 23+700

ACCIDENTES	MUERTOS	HERIDOS	DAÑOS	MATERIALES
4	0	0	159,000	
4	1	2	250,000	

CONDUCTOR	VEHÍCULO	CAMINO	GANADO	NATURAL
4	0	0	0	0
4	0	0	0	1

SALDOS — CAUSAS

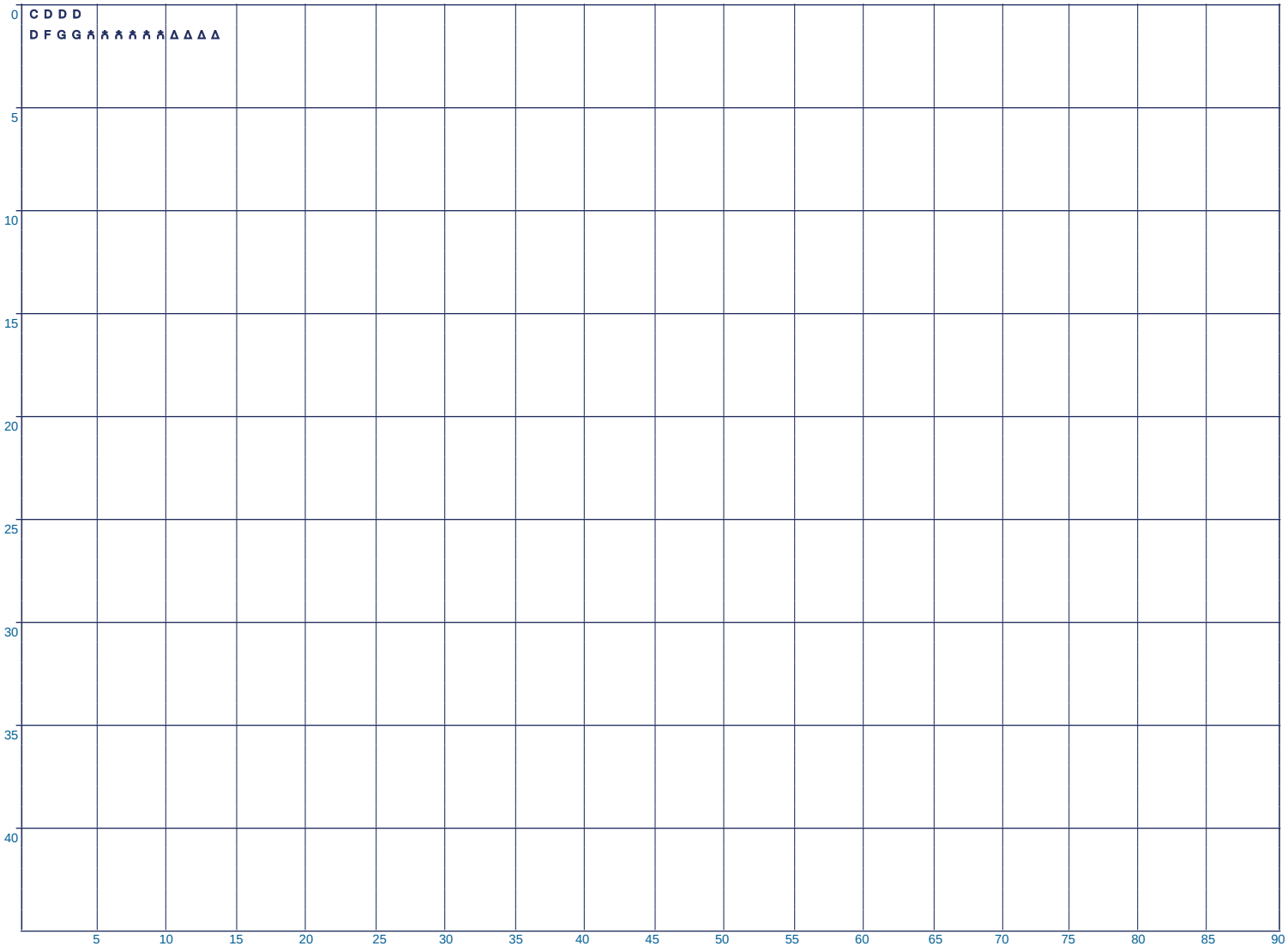

CLAVE	CLASIFICACIÓN DEL ACCIDENTE
A	SALIDA DEL CAMINO
B	VOLCADURA
C	CHOQUE POR ALCANCE
D	CHOQUE LATERAL
E	CHOQUE CONTRA OBJETO FIJO
F	CHOQUE FRONTAL
G	COLISIÓN CON MOTOCICLETA
H	ATROPELLAMIENTO

CLAVE	CLASIFICACIÓN DEL ACCIDENTE
J	COLISIÓN CON BICICLETA
K	COLISIÓN SIN ESPECIFICAR
L	COLISIÓN CONTRA VEHÍCULO
M	CHOQUE CONTRA SEMOVIENTE
N	RELATIVO A LA CARGA
O	OTROS

- COLISIÓN CONTRA JINETE
- CAIDA DE PASAJERO
- INCENDIO
- CHOQUE CONTRA OTROS OBJETOS
- DESPRENDIMIENTO DE EJE/NEUMÁTICO
- SIN DATO

ACCIDENTES EQUIVALENTES

🚶	UN MUERTO = 6 ACCIDENTES
Δ	UN HERIDO = 2 ACCIDENTES

ACCIDENTES POR KILÓMETRO

2018

YUCATÁN

CARRETERA Y TRAMO: Muna - Felipe Carrillo Puerto Muna - Lim. Edos. Yuc./Q. Roo. INICIA EN KM: 0+000 FINALIZA EN KM: 109+500

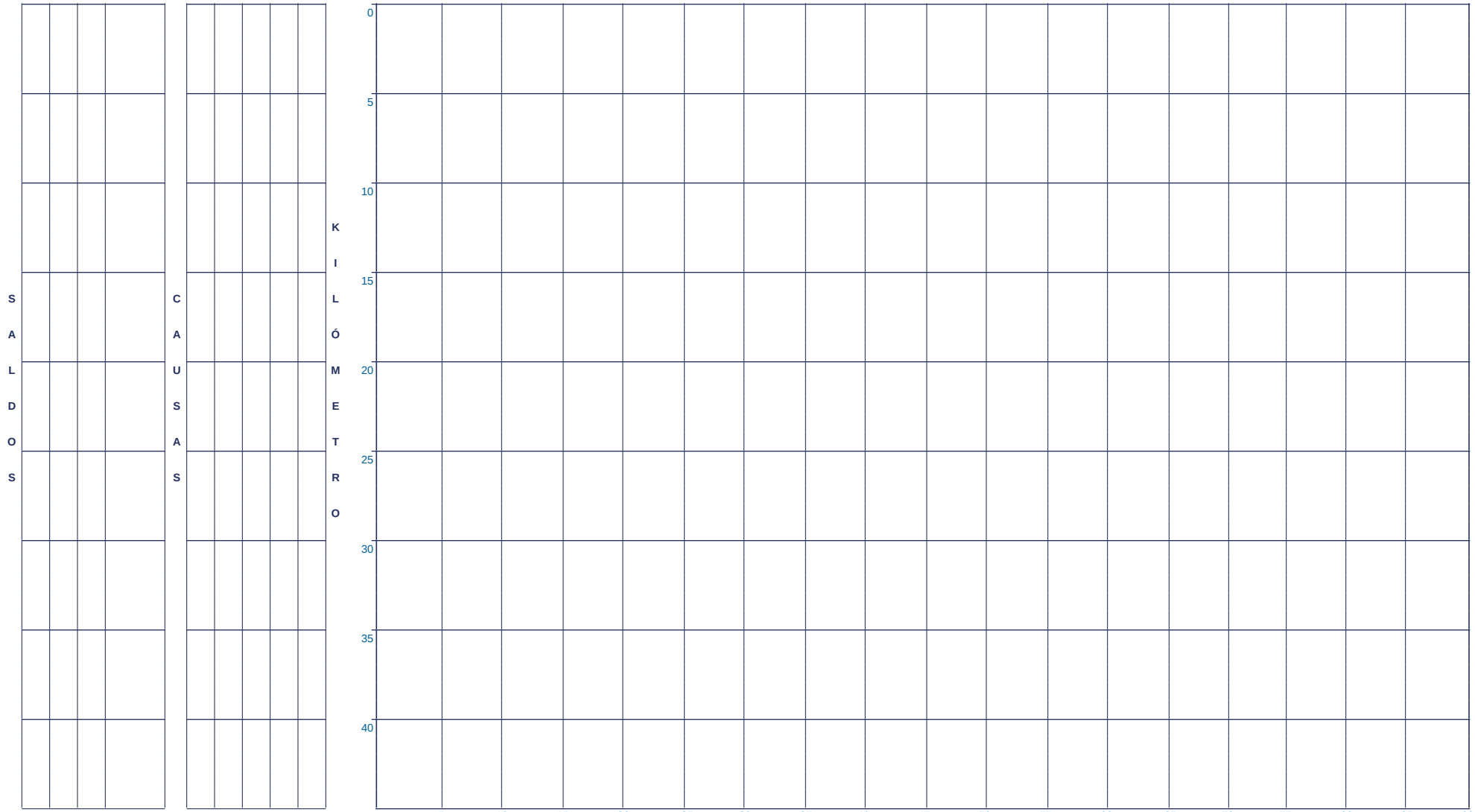

CLAVE	CLASIFICACIÓN DEL ACCIDENTE
A	SALIDA DEL CAMINO
B	VOLCADURA
C	CHOQUE POR ALCANCE
D	CHOQUE LATERAL
E	CHOQUE CONTRA OBJETO FIJO
F	CHOQUE FRONTAL
G	COLISIÓN CON MOTOCICLETA
H	ATROPELLAMIENTO

CLAVE	CLASIFICACIÓN DEL ACCIDENTE
J	COLISIÓN CON BICICLETA
K	COLISIÓN SIN ESPECIFICAR
L	COLISIÓN CONTRA VEHÍCULO
M	CHOQUE CONTRA SEMOVIENTE
N	RELATIVO A LA CARGA
O	OTROS

- COLISIÓN CONTRA JINETE
- CAIDA DE PASAJERO
- INCENDIO
- CHOQUE CONTRA OTROS OBJETOS
- DESPRENDIMIENTO DE EJE/NEUMÁTICO
- SIN DATO

ACCIDENTES EQUIVALENTES

♿	UN MUERTO = 6 ACCIDENTES
Δ	UN HERIDO = 2 ACCIDENTES

ACCIDENTES POR KILÓMETRO

2018

YUCATÁN

CARRETERA Y TRAMO: Muna - Felipe Carrillo Puerto Muna - Lim. Edos. Yuc./Q. Roo. INICIA EN KM: 0+000 FINALIZA EN KM: 109+500

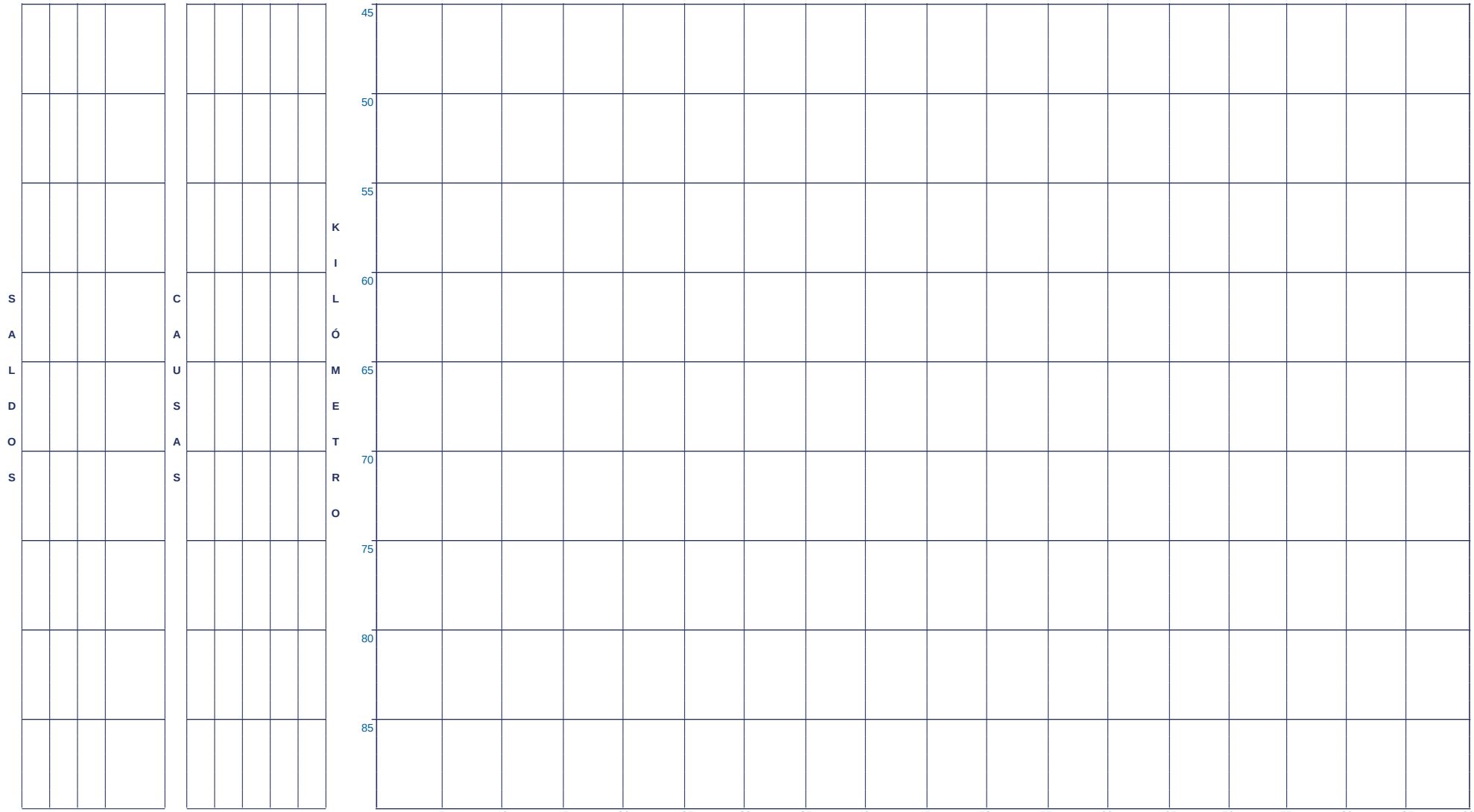

CLAVE	CLASIFICACIÓN DEL ACCIDENTE	CLAVE	CLASIFICACIÓN DEL ACCIDENTE
A	SALIDA DEL CAMINO	J	COLISIÓN CON BICICLETA
B	VOLCADURA	K	COLISIÓN SIN ESPECIFICAR
C	CHOQUE POR ALCANCE	L	COLISIÓN CONTRA VEHÍCULO
D	CHOQUE LATERAL	M	CHOQUE CONTRA SEMOVIENTE
E	CHOQUE CONTRA OBJETO FIJO	N	RELATIVO A LA CARGA
F	CHOQUE FRONTAL	O	OTROS
G	COLISIÓN CON MOTOCICLETA		- COLISIÓN CONTRA JINETE - CHOQUE CONTRA OTROS OBJETOS
H	ATROPELLAMIENTO		- CAIDA DE PASAJERO - DESPRENDIMIENTO DE EJE/NEUMÁTICO
			- INCENDIO - SIN DATO

ACCIDENTES EQUIVALENTES

☠	UN MUERTO = 6 ACCIDENTES
Δ	UN HERIDO = 2 ACCIDENTES

ACCIDENTES POR KILÓMETRO

2018

YUCATÁN

CARRETERA Y TRAMO: Muna - Felipe Carrillo Puerto Muna - Lim. Edos. Yuc./Q. Roo. INICIA EN KM: 0+000 FINALIZA EN KM: 109+500

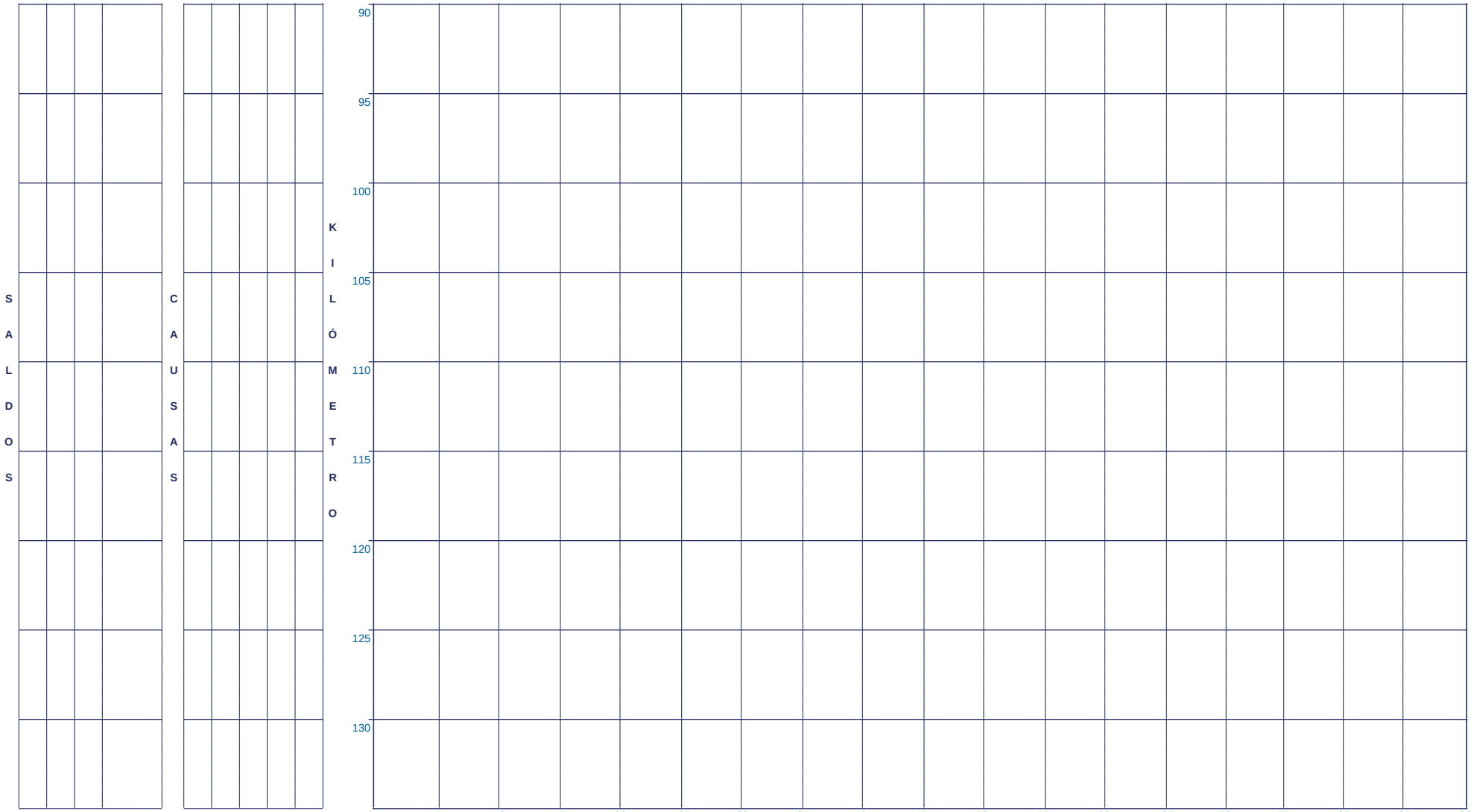

CLAVE	CLASIFICACIÓN DEL ACCIDENTE	CLAVE	CLASIFICACIÓN DEL ACCIDENTE
A	SALIDA DEL CAMINO	J	COLISIÓN CON BICICLETA
B	VOLCADURA	K	COLISIÓN SIN ESPECIFICAR
C	CHOQUE POR ALCANCE	L	COLISIÓN CONTRA VEHÍCULO
D	CHOQUE LATERAL	M	CHOQUE CONTRA SEMOVIENTE
E	CHOQUE CONTRA OBJETO FIJO	N	RELATIVO A LA CARGA
F	CHOQUE FRONTAL	O	OTROS
G	COLISIÓN CON MOTOCICLETA		- COLISIÓN CONTRA JINETE - CHOQUE CONTRA OTROS OBJETOS
H	ATROPELLAMIENTO		- CAIDA DE PASAJERO - DESPRENDIMIENTO DE EJE/NEUMÁTICO
			- INCENDIO - SIN DATO

ACCIDENTES EQUIVALENTES

♿	UN MUERTO = 6 ACCIDENTES
Δ	UN HERIDO = 2 ACCIDENTES

ACCIDENTES POR KILÓMETRO

2018

YUCATÁN

CARRETERA Y TRAMO: Ramal a Panabá INICIA EN KM: 0+000 FINALIZA EN KM: 18+000

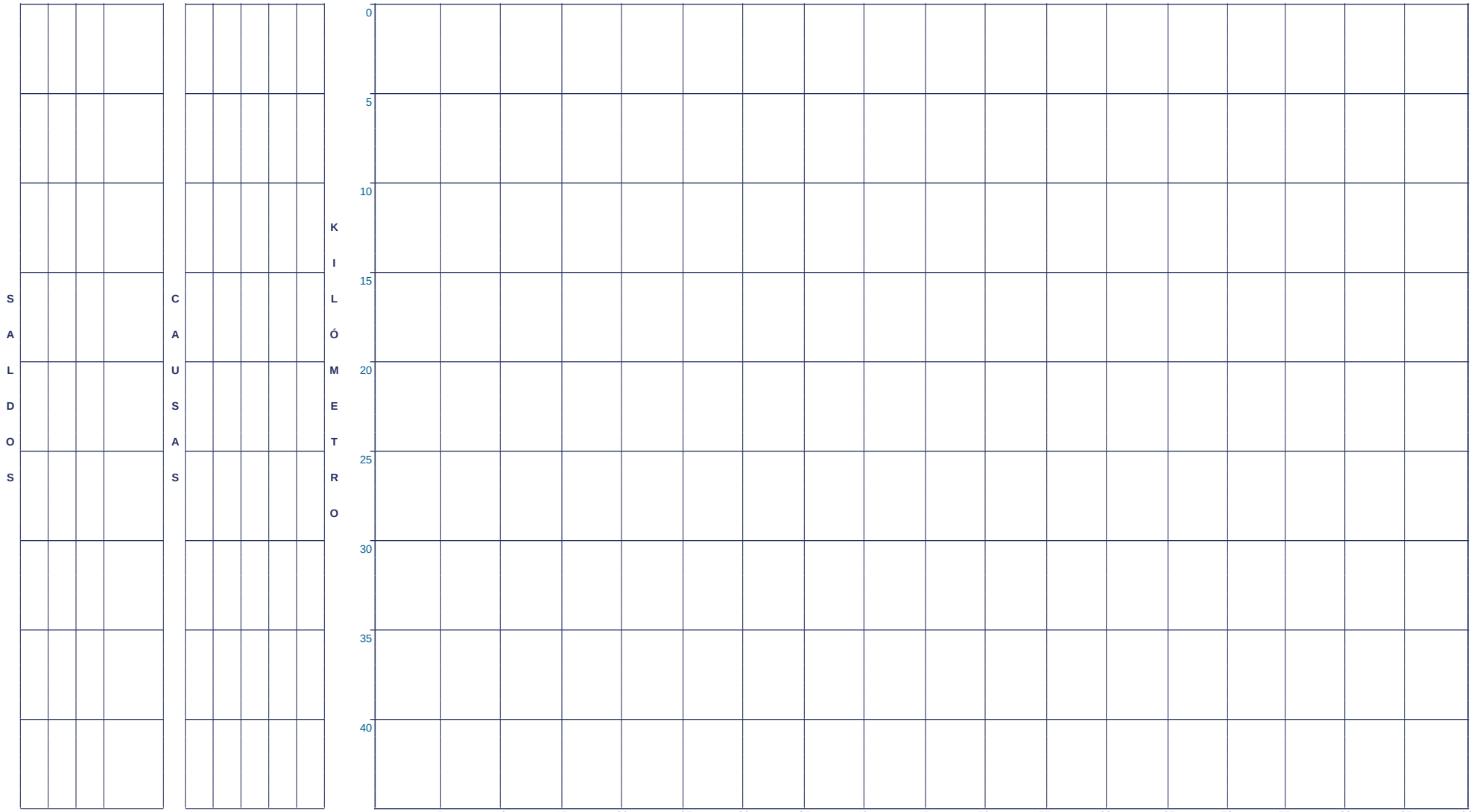

CLAVE	CLASIFICACIÓN DEL ACCIDENTE
A	SALIDA DEL CAMINO
B	VOLCADURA
C	CHOQUE POR ALCANCE
D	CHOQUE LATERAL
E	CHOQUE CONTRA OBJETO FIJO
F	CHOQUE FRONTAL
G	COLISIÓN CON MOTOCICLETA
H	ATROPELLAMIENTO

CLAVE	CLASIFICACIÓN DEL ACCIDENTE
J	COLISIÓN CON BICICLETA
K	COLISIÓN SIN ESPECIFICAR
L	COLISIÓN CONTRA VEHÍCULO
M	CHOQUE CONTRA SEMOVIENTE
N	RELATIVO A LA CARGA
O	OTROS

- COLISIÓN CONTRA JINETE
- CAIDA DE PASAJERO
- INCENDIO
- CHOQUE CONTRA OTROS OBJETOS
- DESPRENDIMIENTO DE EJE/NEUMÁTICO
- SIN DATO

ACCIDENTES EQUIVALENTES

♿	UN MUERTO = 6 ACCIDENTES
Δ	UN HERIDO = 2 ACCIDENTES

ACCIDENTES POR KILÓMETRO

2018

YUCATÁN

CARRETERA Y TRAMO: Teya - Peto INICIA EN KM: 0+000 FINALIZA EN KM: 150+200

ACCIDENTES	MUERTOS	HERIDOS	DAÑOS	MATERIALES	CONDUCTOR	VEHÍCULO	CAMINO	GANADO	A. NATURAL	CAUSAS
1	0	1	35,000		1	0	0	0	0	
1	0	2	100,000		1	0	0	0	0	
1	0	3	15,000		0	1	0	0	0	
1	0	0	10,000		1	0	0	0	0	

SALDOS



NÚMERO Y CLASIFICACIÓN DE ACCIDENTES

CLAVE	CLASIFICACIÓN DEL ACCIDENTE	CLAVE	CLASIFICACIÓN DEL ACCIDENTE
A	SALIDA DEL CAMINO	J	COLISIÓN CON BICICLETA
B	VOLCADURA	K	COLISIÓN SIN ESPECIFICAR
C	CHOQUE POR ALCANCE	L	COLISIÓN CONTRA VEHÍCULO
D	CHOQUE LATERAL	M	CHOQUE CONTRA SEMOVIENTE
E	CHOQUE CONTRA OBJETO FIJO	N	RELATIVO A LA CARGA
F	CHOQUE FRONTAL	O	OTROS
G	COLISIÓN CON MOTOCICLETA		- COLISIÓN CONTRA JINETE - CHOQUE CONTRA OTROS OBJETOS - CAIDA DE PASAJERO - DESPRENDIMIENTO DE EJE/NEUMÁTICO - INCENDIO - SIN DATO
H	ATROPELLAMIENTO		

ACCIDENTES EQUIVALENTES

♿	UN MUERTO = 6 ACCIDENTES
Δ	UN HERIDO = 2 ACCIDENTES

ACCIDENTES POR KILÓMETRO

2018

YUCATÁN

CARRETERA Y TRAMO: Teya - Peto INICIA EN KM: 0+000 FINALIZA EN KM: 150+200

SALDOS				CAUSAS					KILÓMETRO
ACCIDENTES	MUERTOS	HERIDOS	DAÑOS	MATERIALES	CONDUCTOR	VEHÍCULO	CAMINO	GANADO	A. NATURAL	
1	0	0	250,000		1	0	0	0	0	45
										50
1	0	0	35,000		1	0	0	0	0	55
1	0	0	60,000		1	0	0	0	0	
										60
1	1	0	3,000		1	0	0	0	0	65
1	0	2	150,000		1	0	0	0	0	70
										75
1	0	1	150,000		1	0	0	0	0	80
										85



NÚMERO Y CLASIFICACIÓN DE ACCIDENTES

CLAVE	CLASIFICACIÓN DEL ACCIDENTE	CLAVE	CLASIFICACIÓN DEL ACCIDENTE
A	SALIDA DEL CAMINO	J	COLISIÓN CON BICICLETA
B	VOLCADURA	K	COLISIÓN SIN ESPECIFICAR
C	CHOQUE POR ALCANCE	L	COLISIÓN CONTRA VEHÍCULO
D	CHOQUE LATERAL	M	CHOQUE CONTRA SEMOVIENTE
E	CHOQUE CONTRA OBJETO FIJO	N	RELATIVO A LA CARGA
F	CHOQUE FRONTAL	O	OTROS
G	COLISIÓN CON MOTOCICLETA		- COLISIÓN CONTRA JINETE - CHOQUE CONTRA OTROS OBJETOS
H	ATROPELLAMIENTO		- CAIDA DE PASAJERO - DESPRENDIMIENTO DE EJE/NEUMÁTICO
			- INCENDIO - SIN DATO

ACCIDENTES EQUIVALENTES

♿	UN MUERTO = 6 ACCIDENTES
Δ	UN HERIDO = 2 ACCIDENTES

ACCIDENTES POR KILÓMETRO

2018

YUCATÁN

CARRETERA Y TRAMO: Teya - Peto INICIA EN KM: 0+000 FINALIZA EN KM: 150+200

ACCIDENTES	MUERTOS	HERIDOS	DAÑOS	MATERIALES
1	0	0	100,000	
1	0	0	40,000	

CONDUCTOR	VEHÍCULO	CAMINO	GANADO	A. NATURAL
0	1	0	0	0
1	0	0	0	0

SALDOS — CAUSAS

KILÓMETRO

90 95 100 105 110 115 120 125 130

A

D

5 10 15 20 25 30 35 40 45 50 55 60 65 70 75 80 85 90

NÚMERO Y CLASIFICACIÓN DE ACCIDENTES

CLAVE	CLASIFICACIÓN DEL ACCIDENTE
A	SALIDA DEL CAMINO
B	VOLCADURA
C	CHOQUE POR ALCANCE
D	CHOQUE LATERAL
E	CHOQUE CONTRA OBJETO FIJO
F	CHOQUE FRONTAL
G	COLISIÓN CON MOTOCICLETA
H	ATROPELLAMIENTO

CLAVE	CLASIFICACIÓN DEL ACCIDENTE
J	COLISIÓN CON BICICLETA
K	COLISIÓN SIN ESPECIFICAR
L	COLISIÓN CONTRA VEHÍCULO
M	CHOQUE CONTRA SEMOVIENTE
N	RELATIVO A LA CARGA
O	OTROS

- COLISIÓN CONTRA JINETE
- CAIDA DE PASAJERO
- INCENDIO
- CHOQUE CONTRA OTROS OBJETOS
- DESPRENDIMIENTO DE EJE/NEUMÁTICO
- SIN DATO

ACCIDENTES EQUIVALENTES

♿	UN MUERTO = 6 ACCIDENTES
Δ	UN HERIDO = 2 ACCIDENTES

ACCIDENTES POR KILÓMETRO

2018

YUCATÁN

CARRETERA Y TRAMO: Teya - Peto INICIA EN KM: 0+000 FINALIZA EN KM: 150+200

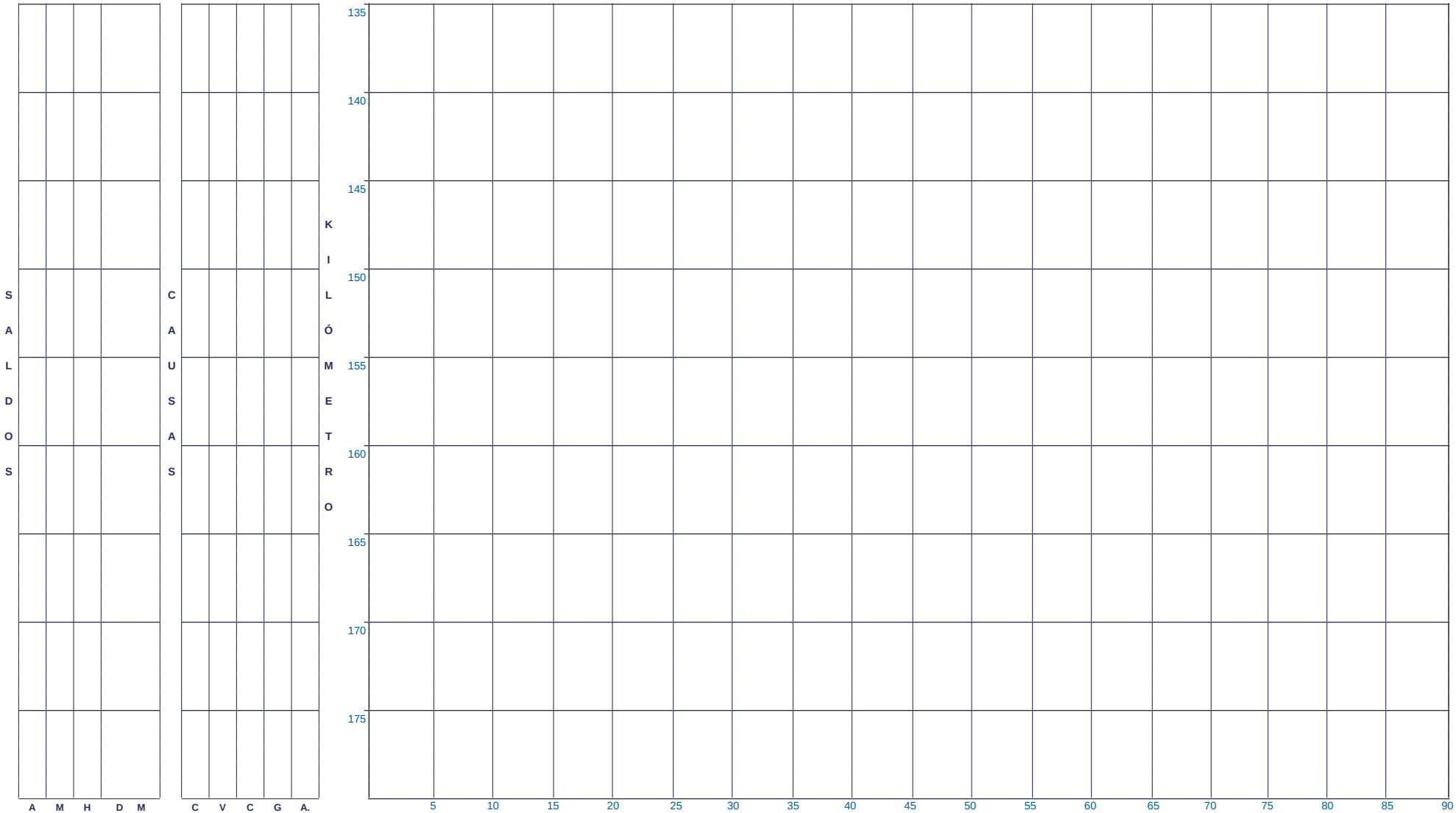

CLAVE	CLASIFICACIÓN DEL ACCIDENTE
A	SALIDA DEL CAMINO
B	VOLCADURA
C	CHOQUE POR ALCANCE
D	CHOQUE LATERAL
E	CHOQUE CONTRA OBJETO FIJO
F	CHOQUE FRONTAL
G	COLISIÓN CON MOTOCICLETA
H	ATROPELLAMIENTO

CLAVE	CLASIFICACIÓN DEL ACCIDENTE
J	COLISIÓN CON BICICLETA
K	COLISIÓN SIN ESPECIFICAR
L	COLISIÓN CONTRA VEHÍCULO
M	CHOQUE CONTRA SEMOVIENTE
N	RELATIVO A LA CARGA
O	OTROS

- COLISIÓN CONTRA JINETE
- CAIDA DE PASAJERO
- INCENDIO
- CHOQUE CONTRA OTROS OBJETOS
- DESPRENDIMIENTO DE EJE/NEUMÁTICO
- SIN DATO

ACCIDENTES EQUIVALENTES

♿	UN MUERTO = 6 ACCIDENTES
Δ	UN HERIDO = 2 ACCIDENTES

ACCIDENTES POR KILÓMETRO

2018

YUCATÁN

CARRETERA Y TRAMO: Tzucacab - Santa Rosa INICIA EN KM: 0+000 FINALIZA EN KM: 19+000

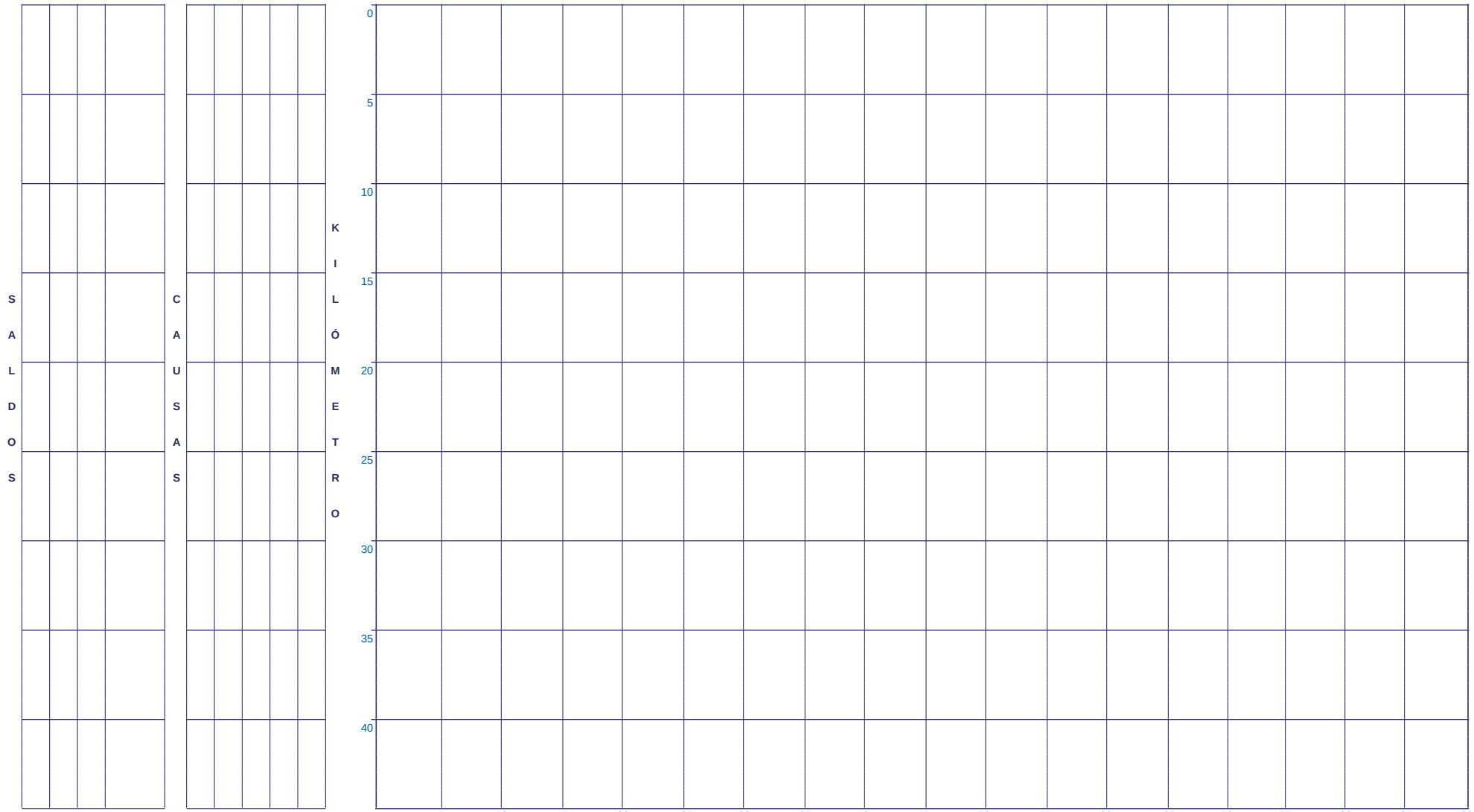

CLAVE	CLASIFICACIÓN DEL ACCIDENTE
A	SALIDA DEL CAMINO
B	VOLCADURA
C	CHOQUE POR ALCANCE
D	CHOQUE LATERAL
E	CHOQUE CONTRA OBJETO FIJO
F	CHOQUE FRONTAL
G	COLISIÓN CON MOTOCICLETA
H	ATROPELLAMIENTO

CLAVE	CLASIFICACIÓN DEL ACCIDENTE
J	COLISIÓN CON BICICLETA
K	COLISIÓN SIN ESPECIFICAR
L	COLISIÓN CONTRA VEHÍCULO
M	CHOQUE CONTRA SEMOVIENTE
N	RELATIVO A LA CARGA
O	OTROS

- COLISIÓN CONTRA JINETE
- CAIDA DE PASAJERO
- INCENDIO
- CHOQUE CONTRA OTROS OBJETOS
- DESPRENDIMIENTO DE EJE/NEUMÁTICO
- SIN DATO

ACCIDENTES EQUIVALENTES

♿	UN MUERTO = 6 ACCIDENTES
Δ	UN HERIDO = 2 ACCIDENTES

ACCIDENTES POR KILÓMETRO

2018

YUCATÁN

CARRETERA Y TRAMO: Valladolid - Felipe Carrillo Puerto Valladolid - Lim. Edos. Yuc./Q. Roo. INICIA EN KM: 0+000 FINALIZA EN KM: 46+000

SALDOS					CAUSAS					KILÓMETRO
ACCIDENTES	MUERTOS	HERIDOS	DAÑOS	MATERIALES	CONDUCTOR	VEHÍCULO	CAMINO	GANADO	A. NATURAL	
1	0	1	5,000		0	0	0	0	0	0
2	1	2	80,000		2	0	0	0	0	
1	0	1	15,000		1	0	0	0	0	5
1	1	0	15,000		1	0	2	0	1	
										10
										15
										20
1	2	0	5,000		1	0	0	0	0	25
										30
										35
										40



CLAVE	CLASIFICACIÓN DEL ACCIDENTE	CLAVE	CLASIFICACIÓN DEL ACCIDENTE
A	SALIDA DEL CAMINO	J	COLISIÓN CON BICICLETA
B	VOLCADURA	K	COLISIÓN SIN ESPECIFICAR
C	CHOQUE POR ALCANCE	L	COLISIÓN CONTRA VEHÍCULO
D	CHOQUE LATERAL	M	CHOQUE CONTRA SEMOVIENTE
E	CHOQUE CONTRA OBJETO FIJO	N	RELATIVO A LA CARGA
F	CHOQUE FRONTAL	O	OTROS
G	COLISIÓN CON MOTOCICLETA		- COLISIÓN CONTRA JINETE - CHOQUE CONTRA OTROS OBJETOS
H	ATROPELLAMIENTO		- CAIDA DE PASAJERO - DESPRENDIMIENTO DE EJE/NEUMÁTICO
			- INCENDIO - SIN DATO

ACCIDENTES EQUIVALENTES

- UN MUERTO = 6 ACCIDENTES
- Δ UN HERIDO = 2 ACCIDENTES

ACCIDENTES POR KILÓMETRO

2018

YUCATÁN

CARRETERA Y TRAMO: Valladolid - Felipe Carrillo Puerto Valladolid - Lim. Edos. Yuc./Q. Roo. INICIA EN KM: 0+000 FINALIZA EN KM: 46+000

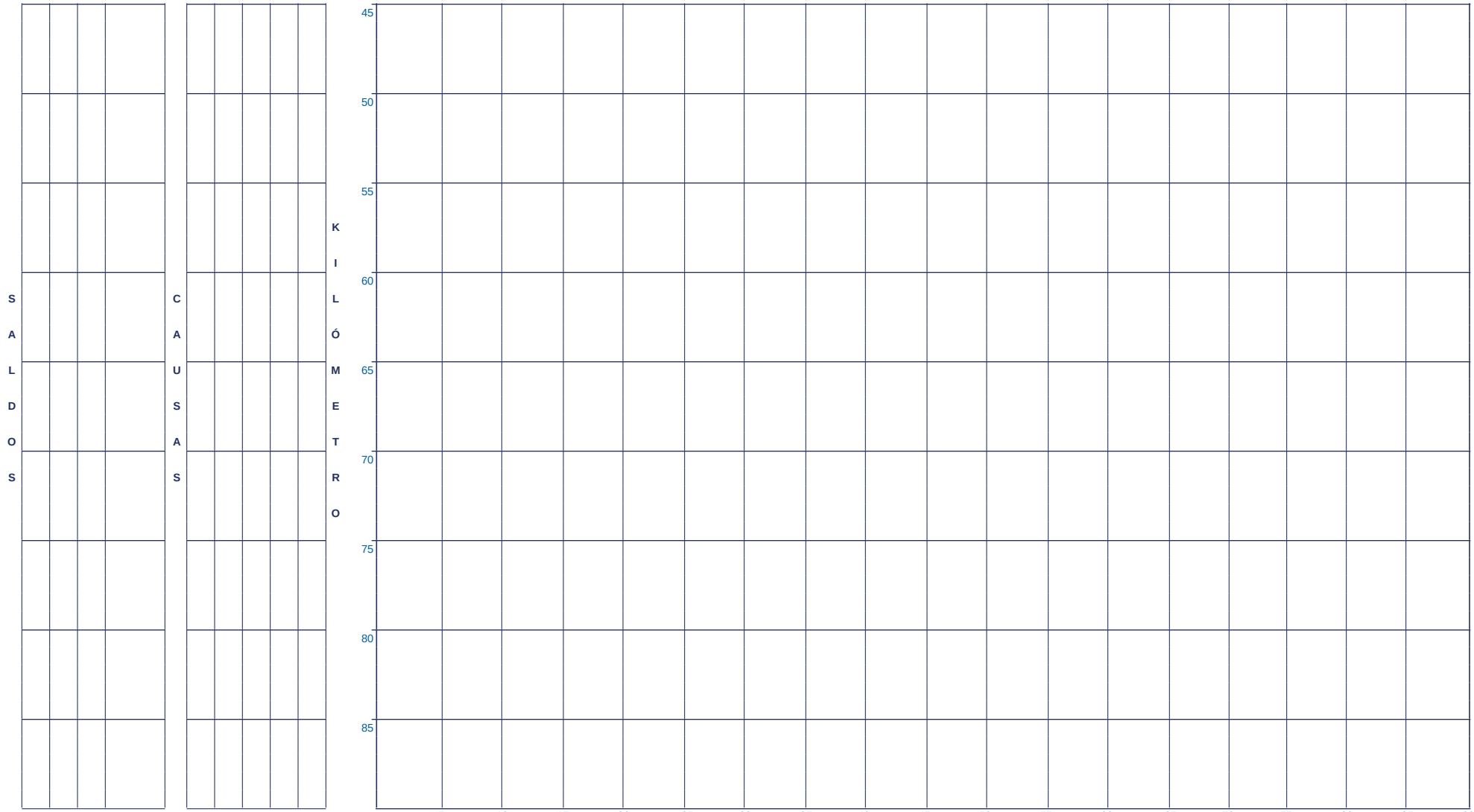

CLAVE	CLASIFICACIÓN DEL ACCIDENTE	CLAVE	CLASIFICACIÓN DEL ACCIDENTE
A	SALIDA DEL CAMINO	J	COLISIÓN CON BICICLETA
B	VOLCADURA	K	COLISIÓN SIN ESPECIFICAR
C	CHOQUE POR ALCANCE	L	COLISIÓN CONTRA VEHÍCULO
D	CHOQUE LATERAL	M	CHOQUE CONTRA SEMOVIENTE
E	CHOQUE CONTRA OBJETO FIJO	N	RELATIVO A LA CARGA
F	CHOQUE FRONTAL	O	OTROS
G	COLISIÓN CON MOTOCICLETA		- COLISIÓN CONTRA JINETE - CHOQUE CONTRA OTROS OBJETOS
H	ATROPELLAMIENTO		- CAIDA DE PASAJERO - DESPRENDIMIENTO DE EJE/NEUMÁTICO
			- INCENDIO - SIN DATO

ACCIDENTES EQUIVALENTES

☠	UN MUERTO = 6 ACCIDENTES
Δ	UN HERIDO = 2 ACCIDENTES

ACCIDENTES POR KILÓMETRO

2018

YUCATÁN

CARRETERA Y TRAMO: Valladolid - Río Lagartos INICIA EN KM: 0+000 FINALIZA EN KM: 104+100

ACCIDENTES	MUERTOS	HERIDOS	DAÑOS	MATERIALES	CONDUCTOR	VEHÍCULO	CAMINO	GANADO	A. NATURAL	SALDOS	CAUSAS	KILÓMETRO
1	0	1	1,500		1	0	0	0	0			0
1	0	0	20,000		1	0	0	0	0			G Δ Δ
1	0	1	15,000		2	0	0	0	0			E
1	0	2	10,000		1	0	0	0	0			G Δ Δ
												5
												E Δ Δ Δ Δ
												10
												15
1	0	1	13,000		1	0	0	0	0			20
												G Δ Δ
1	0	1	80,000		0	0	0	1	0			25
												M Δ Δ
1	0	2	160,000		1	0	2	0	1			30
												F Δ Δ Δ Δ
												35
												40

5 10 15 20 25 30 35 40 45 50 55 60 65 70 75 80 85 90

NÚMERO Y CLASIFICACIÓN DE ACCIDENTES

CLAVE	CLASIFICACIÓN DEL ACCIDENTE
A	SALIDA DEL CAMINO
B	VOLCADURA
C	CHOQUE POR ALCANCE
D	CHOQUE LATERAL
E	CHOQUE CONTRA OBJETO FIJO
F	CHOQUE FRONTAL
G	COLISIÓN CON MOTOCICLETA
H	ATROPELLAMIENTO

CLAVE	CLASIFICACIÓN DEL ACCIDENTE
J	COLISIÓN CON BICICLETA
K	COLISIÓN SIN ESPECIFICAR
L	COLISIÓN CONTRA VEHÍCULO
M	CHOQUE CONTRA SEMOVIENTE
N	RELATIVO A LA CARGA
O	OTROS

- COLISIÓN CONTRA JINETE
- CAIDA DE PASAJERO
- INCENDIO
- CHOQUE CONTRA OTROS OBJETOS
- DESPRENDIMIENTO DE EJE/NEUMÁTICO
- SIN DATO

ACCIDENTES EQUIVALENTES

♿	UN MUERTO = 6 ACCIDENTES
Δ	UN HERIDO = 2 ACCIDENTES

ACCIDENTES POR KILÓMETRO

2018

YUCATÁN

CARRETERA Y TRAMO: Valladolid - Río Lagartos INICIA EN KM: 0+000 FINALIZA EN KM: 104+100

SALDOS				CAUSAS					KILÓMETRO
ACCIDENTES	MUERTOS	HERIDOS	DAÑOS	MATERIALES	CONDUCTOR	VEHÍCULO	CAMINO	GANADO	A. NATURAL	
										45
1	0	1	3,000		1	0	0	0	0	50
1	0	0	1,300		1	0	0	0	0	55
1	0	2	16,000		1	0	0	0	0	60
1	0	0	10,000		0	0	0	0	0	65
1	0	2	120,000		1	0	0	0	0	
1	0	0	40,000		1	0	0	0	0	70
1	0	0	50,000		0	0	0	0	0	75
										80
										85

J Δ Δ

J

G Δ Δ Δ Δ

K

A Δ Δ Δ Δ

K

A

5 10 15 20 25 30 35 40 45 50 55 60 65 70 75 80 85 90

NÚMERO Y CLASIFICACIÓN DE ACCIDENTES

CLAVE	CLASIFICACIÓN DEL ACCIDENTE
A	SALIDA DEL CAMINO
B	VOLCADURA
C	CHOQUE POR ALCANCE
D	CHOQUE LATERAL
E	CHOQUE CONTRA OBJETO FIJO
F	CHOQUE FRONTAL
G	COLISIÓN CON MOTOCICLETA
H	ATROPELLAMIENTO

CLAVE	CLASIFICACIÓN DEL ACCIDENTE
J	COLISIÓN CON BICICLETA
K	COLISIÓN SIN ESPECIFICAR
L	COLISIÓN CONTRA VEHÍCULO
M	CHOQUE CONTRA SEMOVIENTE
N	RELATIVO A LA CARGA
O	OTROS

- COLISIÓN CONTRA JINETE
- CAIDA DE PASAJERO
- INCENDIO
- CHOQUE CONTRA OTROS OBJETOS
- DESPRENDIMIENTO DE EJE/NEUMÁTICO
- SIN DATO

ACCIDENTES EQUIVALENTES

♿	UN MUERTO = 6 ACCIDENTES
Δ	UN HERIDO = 2 ACCIDENTES

ACCIDENTES POR KILÓMETRO

2018

YUCATÁN

CARRETERA Y TRAMO: Valladolid - Río Lagartos INICIA EN KM: 0+000 FINALIZA EN KM: 104+100

SALDOS					CAUSAS					KILÓMETRO
ACCIDENTES	MUERTOS	HERIDOS	DAÑOS	MATERIALES	CONDUCTOR	VEHÍCULO	CAMINO	GANADO	A. NATURAL	
1	1	3	100,000		1	0	0	0	0	100



CLAVE	CLASIFICACIÓN DEL ACCIDENTE	CLAVE	CLASIFICACIÓN DEL ACCIDENTE
A	SALIDA DEL CAMINO	J	COLISIÓN CON BICICLETA
B	VOLCADURA	K	COLISIÓN SIN ESPECIFICAR
C	CHOQUE POR ALCANCE	L	COLISIÓN CONTRA VEHÍCULO
D	CHOQUE LATERAL	M	CHOQUE CONTRA SEMOVIENTE
E	CHOQUE CONTRA OBJETO FIJO	N	RELATIVO A LA CARGA
F	CHOQUE FRONTAL	O	OTROS
G	COLISIÓN CON MOTOCICLETA		- COLISIÓN CONTRA JINETE - CHOQUE CONTRA OTROS OBJETOS
H	ATROPELLAMIENTO		- CAIDA DE PASAJERO - DESPRENDIMIENTO DE EJE/NEUMÁTICO
			- INCENDIO - SIN DATO

ACCIDENTES EQUIVALENTES

Ѧ UN MUERTO = 6 ACCIDENTES

Δ UN HERIDO = 2 ACCIDENTES

CAUSAS DEL ACCIDENTE POR FACTOR (en porcentaje)

2018

YUCÁTAN

Carretera y tramo	Conductor	Vehículo	Camino	Irrupción de ganado	Agente Natural
Campeche - Mérida Lim. Edos. Camp./Yuc.- T. C. Periférico de Mérida	84.62	0.00	7.69	0.00	7.69
Campeche - Umán Lim. Edos. Camp./Yuc. - Umán	100.00	0.00	0.00	0.00	0.00
Cansahcab - Tizimín	77.78	11.11	11.11	0.00	0.00
Conkal - Puerto Chicxulub					
Dzitbalché - Ent. San Bernardo Lim. Edos. Camp./Yuc. - Ent. San Bernardo	40.00	0.00	40.00	0.00	20.00
Ent. Poxilá - Mérida					
Hunucmá - Sisal					
Libramiento de Progreso					
Mérida - Cancún (Cuota) T. C. (Mérida - Puerto Juárez) - Lim. Edos. Yuc./Q. Roo	61.40	14.04	15.79	0.00	8.77
Mérida - Celestún	50.00	0.00	0.00	50.00	0.00
Mérida - Dzilam de Bravo (Mérida - Cansahcab)	58.82	5.88	23.53	0.00	11.76
Mérida - Dzilam de Bravo (Cansahcab - Dzilam de Bravo)					
Mérida - Progreso	100.00	0.00	0.00	0.00	0.00
Mérida - Puerto Juárez Mérida - Lim. Edos. Yuc./Q. Roo.	63.08	3.08	21.54	0.00	12.31
Mérida - Tekanto	100.00	0.00	0.00	0.00	0.00
Muna - Felipe Carrillo Puerto Muna - Lim. Edos. Yuc./Q. Roo.					
Ramal a Panabá					
Teya - Peto	83.33	16.67	0.00	0.00	0.00
Tzucacab - Santa Rosa					
Valladolid - Felipe Carrillo Puerto Valladolid - Lim. Edos. Yuc./Q. Roo.	62.50	0.00	25.00	0.00	12.50

CAUSAS DEL ACCIDENTE POR FACTOR (en porcentaje)

2018

YUCÁTAN

Carretera y tramo	Conductor	Vehículo	Camino	Irrupción de ganado	Agente Natural
Valladolid - Río Lagartos	76.47	0.00	11.76	5.88	5.88
Mérida - Tetiz	88.89	0.00	0.00	0.00	11.11
Colisiones que no pudieron ser asignadas a una carretera de Yucatán	100.00	0.00	0.00	0.00	0.00

TOTAL DE CAUSAS DEL ACCIDENTE POR FACTOR (en porcentaje)

Yucatán	**68.44**	**6.22**	**15.56**	**0.89**	**8.89**

CIRCUNSTANCIAS QUE CONTRIBUYERON AL ACCIDENTE

2018

YUCATÁN

Carretera y tramo	Conductor												Vehículo			Camino					Agente Natural		
	Imprudencia o intención	Velocidad excesiva	Invadió carril contrario	Rebasó indebidamente	No respetó señal de alto	No cedió el paso	No guardó distancia	Viró indebidamente	Mal estacionado	Estado de ebriedad	Dormitando	Deslumbramiento	Neumáticos	Frenos	Malas condiciones mecánicas	Irrupción de ganado	Desperfectos	Mojado	Resbaloso	Otro	Lluvia	Niebla	Otro
Campeche - Mérida Lim. Edos. Camp./Yuc.- T. C. Periférico de Mérida	5	0	0	0	0	2	3	0	0	0	1	0	0	0	0	0	1	0	0	0	0	1	0
Campeche - Umán Lim. Edos. Camp./Yuc. - Umán	0	0	1	0	0	0	0	0	1	0	0	0	0	0	0	0	0	0	0	0	0	0	0
Cansahcab - Tizimín	2	2	1	0	0	0	0	1	0	0	0	1	1	0	0	0	1	0	0	0	0	0	0
Conkal - Puerto Chicxulub																							
Dzitbalché - Ent. San Bernardo Lim. Edos. Camp./Yuc. - Ent. San Bernardo	0	0	1	0	0	0	1	0	0	0	0	0	0	0	0	0	0	1	1	0	1	0	0
Ent. Poxilá - Mérida																							
Hunucmá - Sisal																							
Libramiento de Progreso																							
Mérida - Cancún (Cuota) T. C. (Mérida - Puerto Juárez) - Lim. Edos. Yuc./Q. Roo	9	14	1	1	0	0	3	0	1	0	6	0	5	1	2	0	0	5	4	0	3	1	1
Mérida - Celestún	0	0	1	0	0	0	0	0	0	0	0	0	0	0	0	1	0	0	0	0	0	0	0
Mérida - Dzilam de Bravo (Mérida - Cansahcab)	3	0	2	0	0	1	3	1	0	0	0	0	0	0	1	0	0	2	2	0	2	0	0

CIRCUNSTANCIAS QUE CONTRIBUYERON AL ACCIDENTE

2018

YUCATÁN

Carretera y tramo	Conductor												Vehículo			Camino					Agente Natural		
	Imprudencia o intención	Velocidad excesiva	Invadió carril contrario	Rebasó indebidamente	No respetó señal de alto	No cedió el paso	No guardó distancia	Viró indebidamente	Mal estacionado	Estado de ebriedad	Dormitando	Deslumbramiento	Neumáticos	Frenos	Malas condiciones mecánicas	Irrupción de ganado	Desperfectos	Mojado	Resbaloso	Otro	Lluvia	Niebla	Otro
Mérida - Dzilam de Bravo (Cansahcab - Dzilam de Bravo)																							
Mérida - Progreso	4	0	1	0	0	0	1	0	0	0	0	0	0	0	0	0	0	0	0	0	0	0	0
Mérida - Puerto Juárez Mérida - Lim. Edos. Yuc./Q. Roo.	9	3	9	0	4	5	6	2	0	1	2	0	1	0	1	0	0	7	6	1	7	0	1
Mérida - Tekanto	1	0	0	0	0	0	1	0	0	0	0	0	0	0	0	0	0	0	0	0	0	0	0
Muna - Felipe Carrillo Puerto Muna - Lim. Edos. Yuc./Q. Roo.																							
Ramal a Panabá																							
Teya - Peto	2	0	2	0	0	1	5	0	0	0	0	0	0	1	1	0	0	0	0	0	0	0	0
Tzucacab - Santa Rosa																							
Valladolid - Felipe Carrillo Puerto Valladolid - Lim. Edos. Yuc./Q. Roo.	0	1	0	0	0	2	2	0	0	0	0	0	0	0	0	0	0	1	1	0	1	0	0
Valladolid - Río Lagartos	3	3	2	0	0	1	1	1	1	0	1	0	0	0	0	1	0	1	1	0	1	0	0
Mérida - Tetiz	0	0	1	0	3	3	1	0	0	0	0	0	0	0	0	0	0	0	0	0	0	0	1

CIRCUNSTANCIAS QUE CONTRIBUYERON AL ACCIDENTE

2018

YUCATÁN

Carretera y tramo	Conductor												Vehículo			Camino					Agente Natural		
	Imprudencia o intención	Velocidad excesiva	Invadió carril contrario	Rebasó indebidamente	No respetó señal de alto	No cedió el paso	No guardó distancia	Viró indebidamente	Mal estacionado	Estado de ebriedad	Dormitando	Deslumbramiento	Neumáticos	Frenos	Malas condiciones mecánicas	Irrupción de ganado	Desperfectos	Mojado	Resbaloso	Otro	Lluvia	Niebla	Otro
Colisiones que no pudieron ser asignadas a una carretera de Yucatán	0	0	0	0	0	0	0	1	0	0	0	0	0	0	0	0	0	0	0	0	0	0	0

CIRCUNSTANCIAS QUE CONTRIBUYERON AL ACCIDENTE

Yucatán	**38**	**23**	**22**	**1**	**7**	**15**	**27**	**6**	**3**	**1**	**10**	**1**	**7**	**2**	**5**	**2**	**2**	**17**	**15**	**1**	**15**	**2**	**3**

DATOS DEL LUGAR DEL ACCIDENTE Y CONTROL DEL TRÁNSITO

2018

YUCATÁN

Carretera y tramo	Alineamiento vertical			Alineamiento horizontal								Control de tránsito existente										
	Pendiente	Cima	A nivel	Tangente	Curva abierta	Curva cerrada	Entronque	Puente	Intersección	Acceso privado	Otros	Señal informativa	Señal preventiva	Señal restrictiva	Semáforo	Agente o guardavía	Banda metálica	Rayas laterales	Raya central	Vibradores	Abanderamiento	Otro control
Campeche - Mérida Lim. Edos. Camp./Yuc.- T. C. Periférico de Mérida	0	0	12	12	0	0	0	0	0	0	0	12	12	12	0	0	0	12	12	0	0	0
Campeche - Umán Lim. Edos. Camp./Yuc. - Umán	0	0	2	2	0	0	0	0	0	0	0	2	2	2	0	0	0	2	2	0	0	0
Cansahcab - Tizimín	0	0	9	9	0	0	0	0	0	0	0	8	9	9	1	0	0	9	9	0	0	0
Conkal - Puerto Chicxulub																						
Dzitbalché - Ent. San Bernardo Lim. Edos. Camp./Yuc. - Ent. San Bernardo	0	0	2	2	0	0	0	0	0	0	0	2	2	2	0	0	0	2	2	0	0	0
Ent. Poxilá - Mérida																						
Hunucmá - Sisal																						
Libramiento de Progreso																						
Mérida - Cancún (Cuota) T. C. (Mérida - Puerto Juárez) - Lim. Edos. Yuc./Q. Roo	3	0	38	39	0	0	0	0	0	0	2	41	41	41	0	0	5	40	40	1	1	0
Mérida - Celestún	0	0	1	1	0	0	0	0	0	0	0	1	1	1	0	0	0	1	1	0	1	0
Mérida - Dzilam de Bravo (Cansahcab - Dzilam de Bravo)																						
Mérida - Dzilam de Bravo (Mérida - Cansahcab)	0	0	11	10	0	0	0	0	1	0	0	11	11	11	0	0	0	11	11	0	1	0
Mérida - Progreso	1	1	7	7	0	0	0	1	0	0	0	8	8	8	0	0	0	8	8	0	0	0

DATOS DEL LUGAR DEL ACCIDENTE Y CONTROL DEL TRÁNSITO

2018

YUCATÁN

Carretera y tramo	Alineamiento vertical			Alineamiento horizontal								Control de tránsito existente										
	Pendiente	Cima	A nivel	Tangente	Curva abierta	Curva cerrada	Entronque	Puente	Intersección	Acceso privado	Otros	Señal informativa	Señal preventiva	Señal restrictiva	Semáforo	Agente o guardavía	Banda metálica	Rayas laterales	Raya central	Vibradores	Abanderamiento	Otro control
Mérida - Puerto Juárez Mérida - Lim. Edos. Yuc./Q. Roo.	3	0	46	46	1	0	0	0	0	1	1	49	48	49	0	1	1	48	49	4	1	2
Mérida - Tekanto	0	0	2	2	0	0	0	0	0	0	0	2	2	2	0	0	0	2	2	0	0	0
Mérida - Tetiz	0	0	8	8	0	0	0	0	0	0	0	8	8	8	0	0	0	7	7	1	0	0
Muna - Felipe Carrillo Puerto Muna - Lim. Edos. Yuc./Q. Roo.																						
Ramal a Panabá																						
Teya - Peto	0	0	12	10	0	0	1	1	0	0	0	12	12	12	0	0	1	10	10	0	0	1
Tzucacab - Santa Rosa																						
Valladolid - Felipe Carrillo Puerto Valladolid - Lim. Edos. Yuc./Q. Roo.	1	0	5	5	0	0	0	0	1	0	0	6	6	6	0	0	0	6	6	0	0	0
Valladolid - Río Lagartos	1	0	14	12	2	1	0	0	0	0	0	15	15	15	0	0	1	14	14	0	0	0
Colisiones que no pudieron ser asignadas a una carretera de Yucatán	0	0	1	0	0	0	0	0	0	0	1	1	1	1	0	0	0	1	1	0	0	0

DATOS DEL LUGAR DEL ACCIDENTE Y CONTROL DEL TRÁNSITO

Yucatán	**9**	**1**	**170**	**165**	**3**	**1**	**1**	**2**	**2**	**1**	**4**	**178**	**178**	**179**	**1**	**1**	**8**	**173**	**174**	**6**	**4**	**3**

ACCIDENTES POR TIPO DE VEHÍCULO

2018

YUCATÁN

Carretera y tramo	Accidentes	Accidentes por tipo de vehículo														
		A	B	C	M	A-A	A-B	A-C	A-M	A-O	B-C	C-C	C-M	C-O	M-M	M-O
Campeche - Mérida Lim. Edos. Camp./Yuc.- T. C. Periférico de Mérida	12	0	0	4	0	1	1	4	0	0	2	0	0	0	0	0
Campeche - Umán Lim. Edos. Camp./Yuc. - Umán	2	0	0	0	0	0	0	1	0	0	0	1	0	0	0	0
Cansahcab - Tizimín	9	2	0	1	2	0	0	2	0	0	0	0	0	1	0	1
Conkal - Puerto Chicxulub																
Dzitbalché - Ent. San Bernardo Lim. Edos. Camp./Yuc. - Ent. San Bernardo	2	0	0	0	0	0	1	1	0	0	0	0	0	0	0	0
Ent. Poxilá - Mérida																
Hunucmá - Sisal																
Libramiento de Progreso																
Mérida - Cancún (Cuota) T. C. (Mérida - Puerto Juárez) - Lim. Edos. Yuc./Q. Roo	41	20	0	12	1	3	1	0	0	1	0	2	1	0	0	0
Mérida - Celestún	1	0	0	0	0	0	0	1	0	0	0	0	0	0	0	0
Mérida - Dzilam de Bravo (Mérida - Cansahcab)	11	1	0	2	0	1	0	3	2	0	0	0	1	0	0	1
Mérida - Dzilam de Bravo (Cansahcab - Dzilam de Bravo)																
Mérida - Progreso	8	3	0	1	0	2	0	0	2	0	0	0	0	0	0	0

ACCIDENTES POR TIPO DE VEHÍCULO

2018

YUCATÁN

Carretera y tramo	Accidentes	Accidentes por tipo de vehículo														
		A	B	C	M	A-A	A-B	A-C	A-M	A-O	B-C	C-C	C-M	C-O	M-M	M-O
Mérida - Puerto Juárez Mérida - Lim. Edos. Yuc./Q. Roo.	49	13	1	7	1	6	0	7	3	0	0	2	4	0	2	3
Mérida - Tekanto	2	0	0	0	0	1	0	0	0	0	1	0	0	0	0	0
Mérida - Tetiz	8	0	0	0	0	5	0	1	2	0	0	0	0	0	0	0
Muna - Felipe Carrillo Puerto Muna - Lim. Edos. Yuc./Q. Roo.																
Ramal a Panabá																
Teya - Peto	12	0	0	4	0	2	0	1	0	1	0	2	1	1	0	0
Tzucacab - Santa Rosa																
Valladolid - Felipe Carrillo Puerto Valladolid - Lim. Edos. Yuc./Q. Roo.	6	1	0	0	1	1	0	0	1	0	0	0	1	0	0	1
Valladolid - Río Lagartos	15	2	0	5	0	0	0	1	3	1	0	0	1	0	2	0
Colisiones que no pudieron ser asignadas a una carretera de Yucatán	1	0	0	0	0	0	0	0	1	0	0	0	0	0	0	0

TOTAL DE ACCIDENTES POR TIPO DE VEHÍCULO

Totales	**179**	**42**	**1**	**36**	**5**	**22**	**3**	**22**	**14**	**3**	**3**	**7**	**9**	**2**	**4**	**6**
Porcentajes	**100.00**	**23.46**	**0.56**	**20.11**	**2.79**	**12.29**	**1.68**	**12.29**	**7.82**	**1.68**	**1.68**	**3.91**	**5.03**	**1.12**	**2.23**	**3.35**

Tipo de vehículo: A - Automóvil, B - Autobús, C - Camión sencillo y combinado, furgoneta y pick-up, M - Motocicletas y bicicletas, O - Otros (maquinaria agrícola y de construcción, tren y vehículos no identificados)

TIPO DE VEHÍCULOS INVOLUCRADOS

2018

YUCATÁN

Carretera y tramo	A	B	C	M	A-A		A-B		A-C		A-M		A-O		B-C		C-C		C-M		C-O		M-M		M-O		Total de vehículos
					A	A	A	B	A	C	A	M	A	O	B	C	C	C	C	M	C	O	M	M	M	O	
Campeche - Mérida Lim. Edos. Camp./Yuc.- T. C. Periférico de Mérida	0	0	4	0	1	1	1	1	4	5	0	0	0	0	2	2	0	0	0	0	0	0	0	0	0	0	21
Campeche - Umán Lim. Edos. Camp./Yuc. - Umán	0	0	0	0	0	0	0	0	1	1	0	0	0	0	0	0	1	1	0	0	0	0	0	0	0	0	4
Cansahcab - Tizimín	2	0	1	2	0	0	0	0	3	2	0	0	0	0	0	0	0	0	0	0	1	1	0	0	1	1	14
Conkal - Puerto Chicxulub																											
Dzitbalché - Ent. San Bernardo Lim. Edos. Camp./Yuc. - Ent. San Bernardo	0	0	0	0	0	0	1	1	3	1	0	0	0	0	0	0	0	0	0	0	0	0	0	0	0	0	6
Ent. Poxilá - Mérida																											
Hunucmá - Sisal																											
Libramiento de Progreso																											
Mérida - Cancún (Cuota) T. C. (Mérida - Puerto Juárez) - Lim. Edos. Yuc./Q. Roo	20	0	12	1	3	3	1	1	0	0	0	0	1	1	0	0	2	2	1	1	0	0	0	0	0	0	49
Mérida - Celestún	0	0	0	0	0	0	0	0	1	1	0	0	0	0	0	0	0	0	0	0	0	0	0	0	0	0	2
Mérida - Dzilam de Bravo (Mérida - Cansahcab)	1	0	2	0	1	1	0	0	4	3	2	2	0	0	0	0	0	0	1	1	0	0	0	0	1	1	20
Mérida - Dzilam de Bravo (Cansahcab - Dzilam de Bravo)																											
Mérida - Progreso	3	0	1	0	2	2	0	0	0	0	2	2	0	0	0	0	0	0	0	0	0	0	0	0	0	0	12

TIPO DE VEHÍCULOS INVOLUCRADOS

2018

YUCATÁN

Carretera y tramo	A	B	C	M	A-A		A-B		A-C		A-M		A-O		B-C		C-C		C-M		C-O		M-M		M-O		Total de vehículos
					A	A	A	B	A	C	A	M	A	O	B	C	C	C	C	M	C	O	M	M	M	O	
Mérida - Puerto Juárez Mérida - Lim. Edos. Yuc./Q. Roo.	13	1	7	1	6	8	0	0	7	7	3	3	0	0	0	0	2	3	4	4	0	0	2	2	3	3	79
Mérida - Tekanto	0	0	0	0	1	1	0	0	0	0	0	0	0	0	1	1	0	0	0	0	0	0	0	0	0	0	4
Mérida - Tetiz	0	0	0	0	5	5	0	0	1	1	3	2	0	0	0	0	0	0	0	0	0	0	0	0	0	0	17
Muna - Felipe Carrillo Puerto Muna - Lim. Edos. Yuc./Q. Roo.																											
Ramal a Panabá																											
Teya - Peto	0	0	4	0	2	2	0	0	1	1	0	0	2	1	0	0	2	2	1	1	1	1	0	0	0	0	21
Tzucacab - Santa Rosa																											
Valladolid - Felipe Carrillo Puerto Valladolid - Lim. Edos. Yuc./Q. Roo.	1	0	0	1	1	1	0	0	0	0	1	1	0	0	0	0	0	0	1	1	0	0	0	0	1	1	10
Valladolid - Río Lagartos	2	0	5	0	0	0	0	0	1	1	3	3	1	1	0	0	0	0	1	1	0	0	2	2	0	0	23
Colisiones que no pudieron ser asignadas a una carretera de Yucatán	0	0	0	0	0	0	0	0	0	0	1	1	0	0	0	0	0	0	0	0	0	0	0	0	0	0	2

TIPO DE VEHÍCULOS INVOLUCRADOS

2018

YUCATÁN

Carretera y tramo	A	B	C	M	A-A		A-B		A-C		A-M		A-O		B-C		C-C		C-M		C-O		M-M		M-O		Total de vehículos
					A	A	A	B	A	C	A	M	A	O	B	C	C	C	C	M	C	O	M	M	M	O	
Totales	**42**	**1**	**36**	**5**	**22**	**24**	**3**	**3**	**26**	**23**	**15**	**14**	**4**	**3**	**3**	**3**	**7**	**8**	**9**	**9**	**2**	**2**	**4**	**4**	**6**	**6**	**284**
	42	**1**	**36**	**5**	**46**		**6**		**49**		**29**		**7**		**6**		**15**		**18**		**4**		**8**		**12**		**284**

TOTAL DE TIPOS DE VEHÍCULOS INVOLUCRADOS

	Tipo de vehículo	Total de vehículos	Porcentaje
A	Automóvil	136	47.89
B	Autobús	7	2.46
C	Camión sencillo y combinado, furgoneta y Pick up	88	30.99
M	Motocicletas y bicicletas	42	14.79
O	Otros (maquinaria agrícola y de construcción, tren y vehículos no identificados)	11	3.87
Total		284	100.00

RED CARRETERA LIBRE Y DE CUOTA

2018

YUCATÁN

Clasificación	Longitud (km)	Accidentes	Heridos	Muertos	Daños materiales (millones)	Vehículos - Kilómetro (millones)	Índice de accidentes por 10^6 de Veh-Km
Cuota	**154.44**	**41**	**50**	**13**	**4.4782**	**192.960**	**0.212**
Libre	**1,328.33**	**138**	**94**	**35**	**9.0618**	**2,970.067**	**0.046**
Resumen del estado	**1,482.77**	**179**	**144**	**48**	**13.5400**	**3,163.027**	**0.057**

ZACATECAS

Estadística de Accidentes de Tránsito, Año 2018

ÍNDICES DE ACCIDENTALIDAD

2018

ZACATECAS

ÍNDICE DE ACCIDENTES EN EL ESTADO POR CADA 10^6 VEH-KM

$$\overline{I}_{\text{Veh-km}}^{A} = 0.120$$



Red Federal Libre
Red Federal Cuota
Red Estatal Cuota

NOTAS

2018

ZACATECAS

1. Tanto la longitud de la red carretera como los tramos bajo la vigilancia de la Policía Federal están en proceso de actualización, razón por la cual existen algunas diferencias respecto a las versiones de años anteriores de este documento.

2. En el Libramiento de Fresnillo (Cuota) se registró un accidente cuyo cadenamiento no corresponde al de la carretera, por lo que no pudo ser representado de forma gráfica, pero si está contemplado en la información tabular.

ACCIDENTES DE TRÁNSITO

2018

ZACATECAS

Carretera y tramo	Longitud del camino (km)	Veh-km (millones)	Accidentes				Saldos			Índices por 10^6 de Veh-km		Índices por 10^5 de Veh-km		
			Total	Con muertos	Sólo con heridos	Equivalentes (1)	Muertos	Heridos	Daños materiales (millones)	Accidentes	Peligrosidad	Accidentes mortales	Muertos	Heridos
Aguascalientes - Jalpa Lim. Edos. Ags./Zac. - T. C. (Guadalajara - Zacatecas)	25.040	44.473	3	1	1	13	1	2	0.0500	0.067	0.292	0.002	0.002	0.004
Aguascalientes - Zacatecas Lim. Edos. Ags./Zac. - Zacatecas	57.150	250.857	34	2	20	140	2	47	2.1075	0.136	0.558	0.001	0.001	0.019
Blvd. Guadalupe - Zacatecas - La Escondida	14.500	297.534												
Carbonera - T. C. (Ent. Morelos - Saltillo) Lim. Edos. S.L.P./Zac. - T. C. (Ent. Morelos - Saltillo)	32.500	15.433												
Cuauhtémoc - Osiris (Cuota)	34.300	108.490	11	3	5	55	3	13	1.4250	0.101	0.507	0.003	0.003	0.012
Ent. Cosio - Ent. Cuauhtémoc	6.810	22.396	4	1	2	18	1	4	0.4300	0.179	0.804	0.004	0.004	0.018
Ent. La Chicharrona - Cuencamé Ent. La Chicharrona - Lim. Edos. Zac./Dgo.	134.660	355.399	23	5	13	145	9	34	1.8770	0.065	0.408	0.001	0.003	0.010
Ent. Morelos - Ent. Noria de Gringos	2.300	6.800	4	1	1	12	1	1	0.4250	0.588	1.765	0.015	0.015	0.015
Ent. Morelos - Saltillo T. C. (Zacatecas - Durango) - Lim. Edos. Zac./Coah.	266.500	544.542	108	14	22	338	18	61	14.0025	0.198	0.621	0.003	0.003	0.011
Ent. Rivier - San Marcos Lim. Edos. Ags./Zac. - San Marcos	7.450	22.276												
Ent. Tesistán - Ent. Malpaso (km 209.940 - km 217.210) (km 228.550 - km 287.0)	65.720	149.736	5	2	1	29	2	6	0.2370	0.033	0.194	0.001	0.001	0.004
Ent. Tesistán - Ent. Malpaso (km 51.300 - km 173.600)	122.300	117.750	7	1	1	21	1	4	0.4540	0.059	0.178	0.001	0.001	0.003
Fresnillo - Valparaíso	90.000	87.529	11	5	5	79	7	13	0.6390	0.126	0.903	0.006	0.008	0.015

ACCIDENTES DE TRÁNSITO

2018

ZACATECAS

Carretera y tramo	Longitud del camino (km)	Veh-km (millones)	Accidentes				Saldos			Índices por 10^6 de Veh-km		Índices por 10^5 de Veh-km		
			Total	Con muertos	Sólo con heridos	Equivalentes (1)	Muertos	Heridos	Daños materiales (millones)	Accidentes	Peligrosidad	Accidentes mortales	Muertos	Heridos
Guadalajara - Zacatecas Lim. Edos. Jal./Zac. - T. C. (Zacatecas - Durango)	235.340	433.131	68	9	31	298	14	73	4.2795	0.157	0.688	0.002	0.003	0.017
Jerez - Fresnillo	60.000	72.491	3	2	1	19	2	2	0.0600	0.041	0.262	0.003	0.003	0.003
Libramiento de Fresnillo (Cuota)	20.050	45.705	2	1	1	14	1	3	0.1400	0.044	0.306	0.002	0.002	0.007
Libramiento de Guadalupe - Zacatecas	17.500	152.788	41	2	15	115	3	28	1.9058	0.268	0.753	0.001	0.002	0.018
Libramiento de Víctor Rosales (Cuota)	11.000	59.512	1	0	1	3	0	1	0.0900	0.017	0.050	0.000	0.000	0.002
Libramiento Noreste de Zacatecas (Estatal Cuota)	24.200	51.907	10	0	2	16	0	3	0.5150	0.193	0.308	0.000	0.000	0.006
Paso por Jalpa	7.300	12.965	1	1	0	21	2	4	0.0550	0.077	1.620	0.008	0.015	0.031
Providencia - Luis Moya Lim. Edos. Ags./Zac. - Luis Moya	6.020	9.618	1	0	1	5	0	2	0.0500	0.104	0.520	0.000	0.000	0.021
Ramal a Aeropuerto Zacatecas	1.950	2.888												
Ramal a Francisco Murguía (Nieves)	17.400	9.596												
Ramal a Gral. Pánfilo Natera	1.500	2.510												
Ramal a Ruinas de Chicomostoc	2.200	0.066												
Ramal a San Martín	4.000	1.961												

ACCIDENTES DE TRÁNSITO

2018

ZACATECAS

Carretera y tramo	Longitud del camino (km)	Veh-km (millones)	Accidentes				Saldos			Índices por 10^6 de Veh-km		Índices por 10^5 de Veh-km		
			Total	Con muertos	Sólo con heridos	Equivalentes (1)	Muertos	Heridos	Daños materiales (millones)	Accidentes	Peligrosidad	Accidentes mortales	Muertos	Heridos
Ramal a Villa de Cos	3.300	6.103												
San Luis Potosí - Ent. Arcinas (km 55.130 - km 89.300)	34.170	130.955	12	2	4	48	2	12	0.9000	0.092	0.367	0.002	0.002	0.009
San Luis Potosí - Ent. Arcinas (km 122.470 - km 162.980)	40.510	109.144	18	3	4	56	3	10	2.6200	0.165	0.513	0.003	0.003	0.009
San Luis Potosí - Lagos de Moreno Lim. Edos. S.L.P./Zac. - Lim. Edos. Zac./Jal.	12.710	27.541	1	1	0	19	2	3	0.0900	0.036	0.690	0.004	0.007	0.011
Zacatecas - Durango Zacatecas - Lim. Edos. Zac./Dgo.	185.280	704.964	96	19	36	432	28	84	7.0845	0.136	0.613	0.003	0.004	0.012

TOTAL DE ACCIDENTES DE TRÁNSITO

Zacatecas	**1,543.660**	**3,857.059**	**464**	**75**	**167**	**1,896**	**102**	**410**	**39.4368**	**0.120**	**0.492**	**0.002**	**0.003**	**0.011**

NOTA: (1) Para accidentes equivalentes un muerto = 6 accidentes y un herido = 2 accidentes

ACCIDENTES Y SALDOS POR MES

2018

ZACATECAS

Carretera y tramo	Saldos	Enero	Febrero	Marzo	Abril	Mayo	Junio	Julio	Agosto	Septiembre	Octubre	Noviembre	Diciembre
Aguascalientes - Jalpa Lim. Edos. Ags./Zac. - T. C. (Guadalajara - Zacatecas)	Accidentes					2		1					
	Muertos					1		0					
	Heridos					2		0					
	Daños materiales (millones)					0.0400		0.0100					
Aguascalientes - Zacatecas Lim. Edos. Ags./Zac. - Zacatecas	Accidentes		2	5	5	6	1	3	3	3	1	2	3
	Muertos		0	0	1	0	0	0	0	0	0	1	0
	Heridos		4	9	7	8	0	5	1	5	0	3	5
	Daños materiales (millones)		0.3280	0.2350	0.4160	0.1815	0.0800	0.1100	0.3620	0.0600	0.0300	0.0950	0.2100
Blvd. Guadalupe - Zacatecas - La Escondida	Accidentes												
	Muertos												
	Heridos												
	Daños materiales (millones)												
Carbonera - T. C. (Ent. Morelos - Saltillo) Lim. Edos. S.L.P./Zac. - T. C. (Ent. Morelos - Saltillo)	Accidentes												
	Muertos												
	Heridos												
	Daños materiales (millones)												
Cuauhtémoc - Osiris (Cuota)	Accidentes	3	1	1	1	1				3	1		
	Muertos	1	1	1	0	0				0	0		
	Heridos	1	0	0	7	1				3	1		
	Daños materiales (millones)	0.5200	0.2500	0.0400	0.1300	0.0700				0.3350	0.0800		
Ent. Cosio - Ent. Cuauhtémoc	Accidentes			1				1				1	1
	Muertos			1				0				0	0
	Heridos			0				0				2	2
	Daños materiales (millones)			0.2000				0.0300				0.1000	0.1000
Ent. La Chicharrona - Cuencamé Ent. La Chicharrona - Lim. Edos. Zac./Dgo.	Accidentes	1	1	5	2	3	4	1	2	1	1		2
	Muertos	0	0	0	1	1	0	5	0	0	0		2
	Heridos	4	2	6	4	3	5	0	0	2	2		6
	Daños materiales (millones)	0.1300	0.0320	0.3500	0.0800	0.0750	0.3800	0.1900	0.2500	0.1000	0.0600		0.2300

ACCIDENTES Y SALDOS POR MES

2018

ZACATECAS

Carretera y tramo	Saldos	Enero	Febrero	Marzo	Abril	Mayo	Junio	Julio	Agosto	Septiembre	Octubre	Noviembre	Diciembre
Ent. Morelos - Ent. Noria de Gringos	Accidentes			2				1		1			
	Muertos			1				0		0			
	Heridos			0				1		0			
	Daños materiales (millones)			0.2100				0.0150		0.2000			
Ent. Morelos - Saltillo T. C. (Zacatecas - Durango) - Lim. Edos. Zac./Coah.	Accidentes	13	8	10	5	8	11	9	6	8	12	9	9
	Muertos	1	0	3	2	0	3	2	0	2	1	1	3
	Heridos	9	1	7	4	5	3	2	7	5	7	5	6
	Daños materiales (millones)	1.0890	1.7000	1.1350	0.3300	1.6700	1.5200	0.3230	0.8700	0.8500	1.0525	1.3100	2.1530
Ent. Rivier - San Marcos Lim. Edos. Ags./Zac. - San Marcos	Accidentes												
	Muertos												
	Heridos												
	Daños materiales (millones)												
Ent. Tesistán - Ent. Malpaso (km 51.300 - km 173.600)	Accidentes	1	2	1					1	1			1
	Muertos	0	0	1					0	0			0
	Heridos	0	0	0					0	4			0
	Daños materiales (millones)	0.0090	0.0650	0.2500					0.0200	0.0500			0.0600
Ent. Tesistán - Ent. Malpaso (km 209.940 - km 217.210) (km 228.550 - km 287.0)	Accidentes	1						2	1				1
	Muertos	0						1	0				1
	Heridos	0						0	6				0
	Daños materiales (millones)	0.0120						0.1400	0.0550				0.0300
Fresnillo - Valparaíso	Accidentes	1				3	1	2	2	1			1
	Muertos	0				1	0	3	2	1			0
	Heridos	3				2	0	4	2	0			2
	Daños materiales (millones)	0.1000				0.1350	0.0300	0.1500	0.1800	0.0040			0.0400
Guadalajara - Zacatecas Lim. Edos. Jal./Zac. - T. C. (Zacatecas - Durango)	Accidentes	7	4	10	3	6	5	4	5	5	5	6	8
	Muertos	0	0	1	0	3	1	1	3	0	3	0	2
	Heridos	5	2	9	2	11	3	7	4	6	5	14	5
	Daños materiales (millones)	0.3550	0.1845	0.5300	0.2850	0.4150	0.1080	0.4270	0.2450	0.2250	0.9350	0.2290	0.3410

ACCIDENTES Y SALDOS POR MES

2018

ZACATECAS

Carretera y tramo	Saldos	Enero	Febrero	Marzo	Abril	Mayo	Junio	Julio	Agosto	Septiembre	Octubre	Noviembre	Diciembre
Jerez - Fresnillo	Accidentes						1	1				1	
	Muertos						1	1				0	
	Heridos						0	1				1	
	Daños materiales (millones)						0.0150	0.0350				0.0100	
Libramiento de Fresnillo (Cuota)	Accidentes				1	1							
	Muertos				0	1							
	Heridos				3	0							
	Daños materiales (millones)				0.0800	0.0600							
Libramiento de Guadalupe - Zacatecas	Accidentes	2	2	6	3	3	3	4	6	4	3	4	1
	Muertos	0	2	0	0	0	0	1	0	0	0	0	0
	Heridos	0	1	1	1	7	0	4	4	2	5	2	1
	Daños materiales (millones)	0.0570	0.2000	0.1825	0.1450	0.1160	0.1735	0.0950	0.2128	0.3220	0.1970	0.1800	0.0250
Libramiento de Víctor Rosales (Cuota)	Accidentes					1							
	Muertos					0							
	Heridos					1							
	Daños materiales (millones)					0.0900							
Libramiento Noreste de Zacatecas (Estatal Cuota)	Accidentes				3	1	2	1	1		1		1
	Muertos				0	0	0	0	0		0		0
	Heridos				1	0	0	0	0		0		2
	Daños materiales (millones)				0.1850	0.0700	0.0900	0.0800	0.0500		0.0150		0.0250
Paso por Jalpa	Accidentes	1											
	Muertos	2											
	Heridos	4											
	Daños materiales (millones)	0.0550											
Providencia - Luis Moya Lim. Edos. Ags./Zac. - Luis Moya	Accidentes		1										
	Muertos		0										
	Heridos		2										
	Daños materiales (millones)		0.0500										

ACCIDENTES Y SALDOS POR MES

2018

ZACATECAS

Carretera y tramo	Saldos	Enero	Febrero	Marzo	Abril	Mayo	Junio	Julio	Agosto	Septiembre	Octubre	Noviembre	Diciembre
Ramal a Aeropuerto Zacatecas	Accidentes												
	Muertos												
	Heridos												
	Daños materiales (millones)												
Ramal a Francisco Murguía (Nieves)	Accidentes												
	Muertos												
	Heridos												
	Daños materiales (millones)												
Ramal a Gral. Pánfilo Natera	Accidentes												
	Muertos												
	Heridos												
	Daños materiales (millones)												
Ramal a Ruinas de Chicomostoc	Accidentes												
	Muertos												
	Heridos												
	Daños materiales (millones)												
Ramal a San Martín	Accidentes												
	Muertos												
	Heridos												
	Daños materiales (millones)												
Ramal a Villa de Cos	Accidentes												
	Muertos												
	Heridos												
	Daños materiales (millones)												
San Luis Potosí - Ent. Arcinas (km 55.130 - km 89.300)	Accidentes	1	1	4		1			1		3	1	
	Muertos	0	0	0		1			0		0	1	
	Heridos	0	4	3		0			0		3	2	
	Daños materiales (millones)	0.1000	0.0300	0.3850		0.0200			0.0500		0.2750	0.0400	

ACCIDENTES Y SALDOS POR MES

2018

ZACATECAS

Carretera y tramo	Saldos	Enero	Febrero	Marzo	Abril	Mayo	Junio	Julio	Agosto	Septiembre	Octubre	Noviembre	Diciembre
San Luis Potosí - Ent. Arcinas (km 122.470 - km 162.980)	Accidentes	1	2		1	3	3	2	1			2	3
	Muertos	0	1		0	0	0	0	1			0	1
	Heridos	0	1		1	3	2	0	3			0	0
	Daños materiales (millones)	0.1500	0.2300		0.0650	0.3600	0.1350	0.3800	0.0200			0.9650	0.3150
San Luis Potosí - Lagos de Moreno Lim. Edos. S.L.P./Zac. - Lim. Edos. Zac./Jal.	Accidentes						1						
	Muertos						2						
	Heridos						3						
	Daños materiales (millones)						0.0900						
Zacatecas - Durango Zacatecas - Lim. Edos. Zac./Dgo.	Accidentes	5	5	12	5	8	7	8	9	7	9	7	14
	Muertos	4	0	3	2	1	1	3	5	1	4	2	2
	Heridos	1	2	11	2	7	6	8	9	6	7	15	10
	Daños materiales (millones)	0.7500	0.3850	0.7760	0.2335	0.3250	0.4940	0.4010	0.7500	0.3110	0.7830	0.6750	1.2010

TOTAL DE ACCIDENTES Y SALDOS POR MES

Zacatecas	**Accidentes**	**37**	**29**	**57**	**29**	**47**	**39**	**40**	**38**	**34**	**36**	**33**	**45**
	Muertos	**8**	**4**	**11**	**6**	**9**	**8**	**17**	**11**	**4**	**8**	**5**	**11**
	Heridos	**27**	**19**	**46**	**32**	**50**	**22**	**32**	**36**	**33**	**30**	**44**	**39**
	Daños materiales (millones)	**3.3270**	**3.4545**	**4.2935**	**1.9495**	**3.6275**	**3.1155**	**2.3860**	**3.0648**	**2.4570**	**3.4275**	**3.6040**	**4.7300**

ACCIDENTES POR DÍA DE LA SEMANA Y CONDICIONES DE LUZ

2018

ZACATECAS

Carretera y tramo	Accidentes	Día de la semana							Condiciones de luz			
		Lunes	Martes	Miércoles	Jueves	Viernes	Sábado	Domingo	Día	Crepúsculo	Noche	Alumbrado público
Aguascalientes - Jalpa Lim. Edos. Ags./Zac. - T. C. (Guadalajara - Zacatecas)	Accidentes				1		1	1	2	1		
	Accidentes mortales				0		0	1	0	1		
Aguascalientes - Zacatecas Lim. Edos. Ags./Zac. - Zacatecas	Accidentes	2	7	4	6	2	4	9	13	2	19	
	Accidentes mortales	0	0	0	1	0	0	1	1	0	1	
Blvd. Guadalupe - Zacatecas - La Escondida	Accidentes											
	Accidentes mortales											
Carbonera - T. C. (Ent. Morelos - Saltillo) Lim. Edos. S.L.P./Zac. - T. C. (Ent. Morelos - Saltillo)	Accidentes											
	Accidentes mortales											
Cuauhtémoc - Osiris (Cuota)	Accidentes	1	2	1	1	1	3	2	5		6	
	Accidentes mortales	1	1	0	0	0	1	0	2		1	
Ent. Cosio - Ent. Cuauhtémoc	Accidentes	2			1		1		3		1	
	Accidentes mortales	0			0		1		1		0	
Ent. La Chicharrona - Cuencamé Ent. La Chicharrona - Lim. Edos. Zac./Dgo.	Accidentes	1	4	2	4	7	2	3	12	4	7	
	Accidentes mortales	1	0	1	1	1	1	0	4	1	0	
Ent. Morelos - Ent. Noria de Gringos	Accidentes				1	2		1	2	1	1	
	Accidentes mortales				0	0		1	0	1	0	
Ent. Morelos - Saltillo T. C. (Zacatecas - Durango) - Lim. Edos. Zac./Coah.	Accidentes	15	10	12	18	16	19	18	76	6	26	
	Accidentes mortales	2	0	1	0	4	3	4	11	0	3	
Ent. Rivier - San Marcos Lim. Edos. Ags./Zac. - San Marcos	Accidentes											
	Accidentes mortales											
Ent. Tesistán - Ent. Malpaso (km 51.300 - km 173.600)	Accidentes	1	2		1	2	1		5		2	
	Accidentes mortales	0	0		1	0	0		1		0	

ACCIDENTES POR DÍA DE LA SEMANA Y CONDICIONES DE LUZ

2018

ZACATECAS

Carretera y tramo	Accidentes	Día de la semana							Condiciones de luz			
		Lunes	Martes	Miércoles	Jueves	Viernes	Sábado	Domingo	Día	Crepúsculo	Noche	Alumbrado público
Ent. Tesistán - Ent. Malpaso (km 209.940 - km 217.210) (km 228.550 - km 287.0)	Accidentes		1		1	1	1	1	2	1	2	
	Accidentes mortales		0		0	0	1	1	0	0	2	
Fresnillo - Valparaíso	Accidentes	1		1	1	1	4	3	6		5	
	Accidentes mortales	0		0	1	0	2	2	2		3	
Guadalajara - Zacatecas Lim. Edos. Jal./Zac. - T. C. (Zacatecas - Durango)	Accidentes	4	7	12	4	11	18	12	31	5	31	1
	Accidentes mortales	1	0	1	0	1	3	3	4	0	5	0
Jerez - Fresnillo	Accidentes			1		1		1	2		1	
	Accidentes mortales			1		0		1	1		1	
Libramiento de Fresnillo (Cuota)	Accidentes		1	1					2			
	Accidentes mortales		0	1					1			
Libramiento de Guadalupe - Zacatecas	Accidentes	8	5	8	3	6	8	3	23	1	17	
	Accidentes mortales	0	0	0	1	0	1	0	0	0	2	
Libramiento de Víctor Rosales (Cuota)	Accidentes			1					1			
	Accidentes mortales			0					0			
Libramiento Noreste de Zacatecas (Estatal Cuota)	Accidentes		3	3		1	1	2	6	1	3	
	Accidentes mortales		0	0		0	0	0	0	0	0	
Paso por Jalpa	Accidentes	1									1	
	Accidentes mortales	1									1	
Providencia - Luis Moya Lim. Edos. Ags./Zac. - Luis Moya	Accidentes	1							1			
	Accidentes mortales	0							0			
Ramal a Aeropuerto Zacatecas	Accidentes											
	Accidentes mortales											

ACCIDENTES POR DÍA DE LA SEMANA Y CONDICIONES DE LUZ

2018

ZACATECAS

Carretera y tramo	Accidentes	Día de la semana							Condiciones de luz			
		Lunes	Martes	Miércoles	Jueves	Viernes	Sábado	Domingo	Día	Crepúsculo	Noche	Alumbrado público
Ramal a Francisco Murguía (Nieves)	Accidentes											
	Accidentes mortales											
Ramal a Gral. Pánfilo Natera	Accidentes											
	Accidentes mortales											
Ramal a Ruinas de Chicomostoc	Accidentes											
	Accidentes mortales											
Ramal a San Martín	Accidentes											
	Accidentes mortales											
Ramal a Villa de Cos	Accidentes											
	Accidentes mortales											
San Luis Potosí - Ent. Arcinas (km 55.130 - km 89.300)	Accidentes	2	1	1	2	2	2	2	6	1	5	
	Accidentes mortales	0	0	0	0	1	1	0	2	0	0	
San Luis Potosí - Ent. Arcinas (km 122.470 - km 162.980)	Accidentes	2		3	6	2	3	2	13	1	4	
	Accidentes mortales	0		0	0	1	1	1	2	1	0	
San Luis Potosí - Lagos de Moreno Lim. Edos. S.L.P./Zac. - Lim. Edos. Zac./Jal.	Accidentes							1	1			
	Accidentes mortales							1	1			
Zacatecas - Durango Zacatecas - Lim. Edos. Zac./Dgo.	Accidentes	19	7	7	13	14	15	21	52	3	41	
	Accidentes mortales	2	2	1	3	3	4	4	9	0	10	

TOTAL DE ACCIDENTES DE POR DÍA DE LA SEMANA Y CONDICIONES DE LUZ

Zacatecas	**Accidentes**	**60**	**50**	**57**	**63**	**69**	**83**	**82**	**264**	**27**	**172**	**1**
	Accidentes mortales	**8**	**3**	**6**	**8**	**11**	**19**	**20**	**42**	**4**	**29**	**0**

ACCIDENTES EN PERIODOS FESTIVOS

2018

ZACATECAS

Carretera y tramo	Saldos	Año nuevo 01/Ene/2018	Día de la Constitución 03/Feb/2018 05/Feb/2018	Natalicio Benito Juárez 17/Mar/2018 19/Mar/2018	Días Santos 29/Mar/2018 01/Abr/2018	Día del trabajo 01/May/2018	Batalla de Puebla 05/May/2018	Indepen-dencia 15/Sep/2018 16/Sep/2018	Día de muertos 02/Nov/2018 04/Nov/2018	Revolución 16/Nov/2018 19/Nov/2018	Navidad 22/Dic/2018 25/Dic/2018
Aguascalientes - Jalpa Lim. Edos. Ags./Zac. - T. C. (Guadalajara - Zacatecas)	Accidentes										
	Muertos										
	Heridos										
	Daños materiales (millones)										
Aguascalientes - Zacatecas Lim. Edos. Ags./Zac. - Zacatecas	Accidentes			1	1	2		1			2
	Muertos			0	0	0		0			0
	Heridos			3	4	2		2			5
	Daños materiales (millones)			0.0200	0.0500	0.0180		0.0150			0.0900
Blvd. Guadalupe - Zacatecas - La Escondida	Accidentes										
	Muertos										
	Heridos										
	Daños materiales (millones)										
Carbonera - T. C. (Ent. Morelos - Saltillo) Lim. Edos. S.L.P./Zac. - T. C. (Ent. Morelos - Saltillo)	Accidentes										
	Muertos										
	Heridos										
	Daños materiales (millones)										
Cuauhtémoc - Osiris (Cuota)	Accidentes						1				
	Muertos						0				
	Heridos						1				
	Daños materiales (millones)						0.0700				
Ent. Cosio - Ent. Cuauhtémoc	Accidentes			1							
	Muertos			1							
	Heridos			0							
	Daños materiales (millones)			0.2000							
Ent. La Chicharrona - Cuencamé Ent. La Chicharrona - Lim. Edos. Zac./Dgo.	Accidentes							1			1
	Muertos							0			1
	Heridos							2			6
	Daños materiales (millones)							0.1000			0.1300

ACCIDENTES EN PERIODOS FESTIVOS

2018

ZACATECAS

Carretera y tramo	Saldos	Año nuevo 01/Ene/2018	Día de la Constitución 03/Feb/2018 05/Feb/2018	Natalicio Benito Juárez 17/Mar/2018 19/Mar/2018	Días Santos 29/Mar/2018 01/Abr/2018	Día del trabajo 01/May/2018	Batalla de Puebla 05/May/2018	Indepen-dencia 15/Sep/2018 16/Sep/2018	Día de muertos 02/Nov/2018 04/Nov/2018	Revolución 16/Nov/2018 19/Nov/2018	Navidad 22/Dic/2018 25/Dic/2018
Ent. Morelos - Ent. Noria de Gringos	Accidentes										
	Muertos										
	Heridos										
	Daños materiales (millones)										
Ent. Morelos - Saltillo T. C. (Zacatecas - Durango) - Lim. Edos. Zac./Coah.	Accidentes			1	1			1	3		
	Muertos			1	0			0	1		
	Heridos			0	4			0	2		
	Daños materiales (millones)			0.0250	0.0800			0.3000	0.3900		
Ent. Rivier - San Marcos Lim. Edos. Ags./Zac. - San Marcos	Accidentes										
	Muertos										
	Heridos										
	Daños materiales (millones)										
Ent. Tesistán - Ent. Malpaso (km 51.300 - km 173.600)	Accidentes				1						
	Muertos				1						
	Heridos				0						
	Daños materiales (millones)				0.2500						
Ent. Tesistán - Ent. Malpaso (km 209.940 - km 217.210) (km 228.550 - km 287.0)	Accidentes										
	Muertos										
	Heridos										
	Daños materiales (millones)										
Fresnillo - Valparaíso	Accidentes										
	Muertos										
	Heridos										
	Daños materiales (millones)										
Guadalajara - Zacatecas Lim. Edos. Jal./Zac. - T. C. (Zacatecas - Durango)	Accidentes			1	2					1	
	Muertos			0	0					0	
	Heridos			0	0					5	
	Daños materiales (millones)			0.0450	0.0310					0.0700	

ACCIDENTES EN PERIODOS FESTIVOS

2018

ZACATECAS

Carretera y tramo	Saldos	Año nuevo 01/Ene/2018	Día de la Constitución 03/Feb/2018 05/Feb/2018	Natalicio Benito Juárez 17/Mar/2018 19/Mar/2018	Días Santos 29/Mar/2018 01/Abr/2018	Día del trabajo 01/May/2018	Batalla de Puebla 05/May/2018	Indepen-dencia 15/Sep/2018 16/Sep/2018	Día de muertos 02/Nov/2018 04/Nov/2018	Revolución 16/Nov/2018 19/Nov/2018	Navidad 22/Dic/2018 25/Dic/2018
Jerez - Fresnillo	Accidentes								1		
	Muertos								0		
	Heridos								1		
	Daños materiales (millones)								0.0100		
Libramiento de Fresnillo (Cuota)	Accidentes										
	Muertos										
	Heridos										
	Daños materiales (millones)										
Libramiento de Guadalupe - Zacatecas	Accidentes						1				
	Muertos						0				
	Heridos						2				
	Daños materiales (millones)						0.0100				
Libramiento de Víctor Rosales (Cuota)	Accidentes										
	Muertos										
	Heridos										
	Daños materiales (millones)										
Libramiento Noreste de Zacatecas (Estatal Cuota)	Accidentes				1						
	Muertos				0						
	Heridos				0						
	Daños materiales (millones)				0.1000						
Paso por Jalpa	Accidentes										
	Muertos										
	Heridos										
	Daños materiales (millones)										
Providencia - Luis Moya Lim. Edos. Ags./Zac. - Luis Moya	Accidentes										
	Muertos										
	Heridos										
	Daños materiales (millones)										

ACCIDENTES EN PERIODOS FESTIVOS

2018

ZACATECAS

Carretera y tramo	Saldos	Año nuevo 01/Ene/2018	Día de la Constitución 03/Feb/2018 05/Feb/2018	Natalicio Benito Juárez 17/Mar/2018 19/Mar/2018	Días Santos 29/Mar/2018 01/Abr/2018	Día del trabajo 01/May/2018	Batalla de Puebla 05/May/2018	Indepen-dencia 15/Sep/2018 16/Sep/2018	Día de muertos 02/Nov/2018 04/Nov/2018	Revolución 16/Nov/2018 19/Nov/2018	Navidad 22/Dic/2018 25/Dic/2018
Ramal a Aeropuerto Zacatecas	Accidentes										
	Muertos										
	Heridos										
	Daños materiales (millones)										
Ramal a Francisco Murguía (Nieves)	Accidentes										
	Muertos										
	Heridos										
	Daños materiales (millones)										
Ramal a Gral. Pánfilo Natera	Accidentes										
	Muertos										
	Heridos										
	Daños materiales (millones)										
Ramal a Ruinas de Chicomostoc	Accidentes										
	Muertos										
	Heridos										
	Daños materiales (millones)										
Ramal a San Martín	Accidentes										
	Muertos										
	Heridos										
	Daños materiales (millones)										
Ramal a Villa de Cos	Accidentes										
	Muertos										
	Heridos										
	Daños materiales (millones)										
San Luis Potosí - Ent. Arcinas (km 55.130 - km 89.300)	Accidentes		1		1		1		1		
	Muertos		0		0		1		1		
	Heridos		4		0		0		2		
	Daños materiales (millones)		0.0300		0.0550		0.0200		0.0400		

ACCIDENTES EN PERIODOS FESTIVOS

2018

ZACATECAS

Carretera y tramo	Saldos	Año nuevo 01/Ene/2018	Día de la Constitución 03/Feb/2018 05/Feb/2018	Natalicio Benito Juárez 17/Mar/2018 19/Mar/2018	Días Santos 29/Mar/2018 01/Abr/2018	Día del trabajo 01/May/2018	Batalla de Puebla 05/May/2018	Indepen-dencia 15/Sep/2018 16/Sep/2018	Día de muertos 02/Nov/2018 04/Nov/2018	Revolución 16/Nov/2018 19/Nov/2018	Navidad 22/Dic/2018 25/Dic/2018
San Luis Potosí - Ent. Arcinas (km 122.470 - km 162.980)	Accidentes										
	Muertos										
	Heridos										
	Daños materiales (millones)										
San Luis Potosí - Lagos de Moreno Lim. Edos. S.L.P./Zac. - Lim. Edos. Zac./Jal.	Accidentes										
	Muertos										
	Heridos										
	Daños materiales (millones)										
Zacatecas - Durango Zacatecas - Lim. Edos. Zac./Dgo.	Accidentes		1	2	2			1			4
	Muertos		0	2	1			0			0
	Heridos		0	0	3			0			6
	Daños materiales (millones)		0.1000	0.0950	0.1550			0.0600			0.2610

TOTAL DE ACCIDENTES EN PERIODOS FESTIVOS

Zacatecas	**Accidentes**	**0**	**2**	**6**	**9**	**2**	**3**	**4**	**5**	**1**	**7**
	Muertos	**0**	**0**	**4**	**2**	**0**	**1**	**0**	**2**	**0**	**1**
	Heridos	**0**	**4**	**3**	**11**	**2**	**3**	**4**	**5**	**5**	**17**
	Daños materiales (millones)	**0.0000**	**0.1300**	**0.3850**	**0.7210**	**0.0180**	**0.1000**	**0.4750**	**0.4400**	**0.0700**	**0.4810**

ACCIDENTES POR KILÓMETRO

2018

ZACATECAS

CARRETERA Y TRAMO: Aguascalientes - Jalpa Lim. Edos. Ags./Zac. - T. C. (Guadalajara - Zacatecas) INICIA EN KM: 65+660 FINALIZA EN KM: 90+700

SALDOS				CAUSAS					KILÓMETRO
ACCIDENTES	MUERTOS	HERIDOS	DAÑOS MATERIALES	CONDUCTOR	VEHÍCULO	CAMINO	GANADO	A. NATURAL	
1	0	0	10,000	0	0	0	0	0	65
									70
									75
									80
1	0	2	25,000	1	0	0	0	0	85
1	1	0	15,000	0	0	0	0	0	
									90
									95
									100



CLAVE	CLASIFICACIÓN DEL ACCIDENTE	CLAVE	CLASIFICACIÓN DEL ACCIDENTE
A	SALIDA DEL CAMINO	J	COLISIÓN CON BICICLETA
B	VOLCADURA	K	COLISIÓN SIN ESPECIFICAR
C	CHOQUE POR ALCANCE	L	COLISIÓN CONTRA VEHÍCULO
D	CHOQUE LATERAL	M	CHOQUE CONTRA SEMOVIENTE
E	CHOQUE CONTRA OBJETO FIJO	N	RELATIVO A LA CARGA
F	CHOQUE FRONTAL	O	OTROS
G	COLISIÓN CON MOTOCICLETA		- COLISIÓN CONTRA JINETE - CHOQUE CONTRA OTROS OBJETOS
H	ATROPELLAMIENTO		- CAIDA DE PASAJERO - DESPRENDIMIENTO DE EJE/NEUMÁTICO
			- INCENDIO - SIN DATO

ACCIDENTES EQUIVALENTES

🚶	UN MUERTO = 6 ACCIDENTES
Δ	UN HERIDO = 2 ACCIDENTES

ACCIDENTES POR KILÓMETRO

2018

ZACATECAS

CARRETERA Y TRAMO: Aguascalientes - Zacatecas Lim. Edos. Ags./Zac. - Zacatecas INICIA EN KM: 62+670 FINALIZA EN KM: 119+820

ACCIDENTES	MUERTOS	HERIDOS	DAÑOS	MATERIALES
1	0	1	77,000	
1	0	1	90,000	
1	0	0	35,000	
1	0	0	65,000	
1	0	0	80,000	
2	0	2	75,000	
2	0	5	180,000	
1	0	2	60,000	
1	0	3	30,000	
1	0	3	28,000	
2	0	0	110,000	
1	0	1	40,000	
1	1	4	280,000	

CONDUCTOR	VEHÍCULO	CAMINO	GANADO	A. NATURAL
2	0	0	0	1
1	0	0	0	0
1	0	0	0	0
1	0	0	0	0
1	0	0	0	0
2	0	0	0	0
3	0	0	0	0
1	0	0	0	0
1	0	0	0	0
1	0	0	0	0
2	0	0	0	1
1	0	0	0	0
2	0	0	0	0

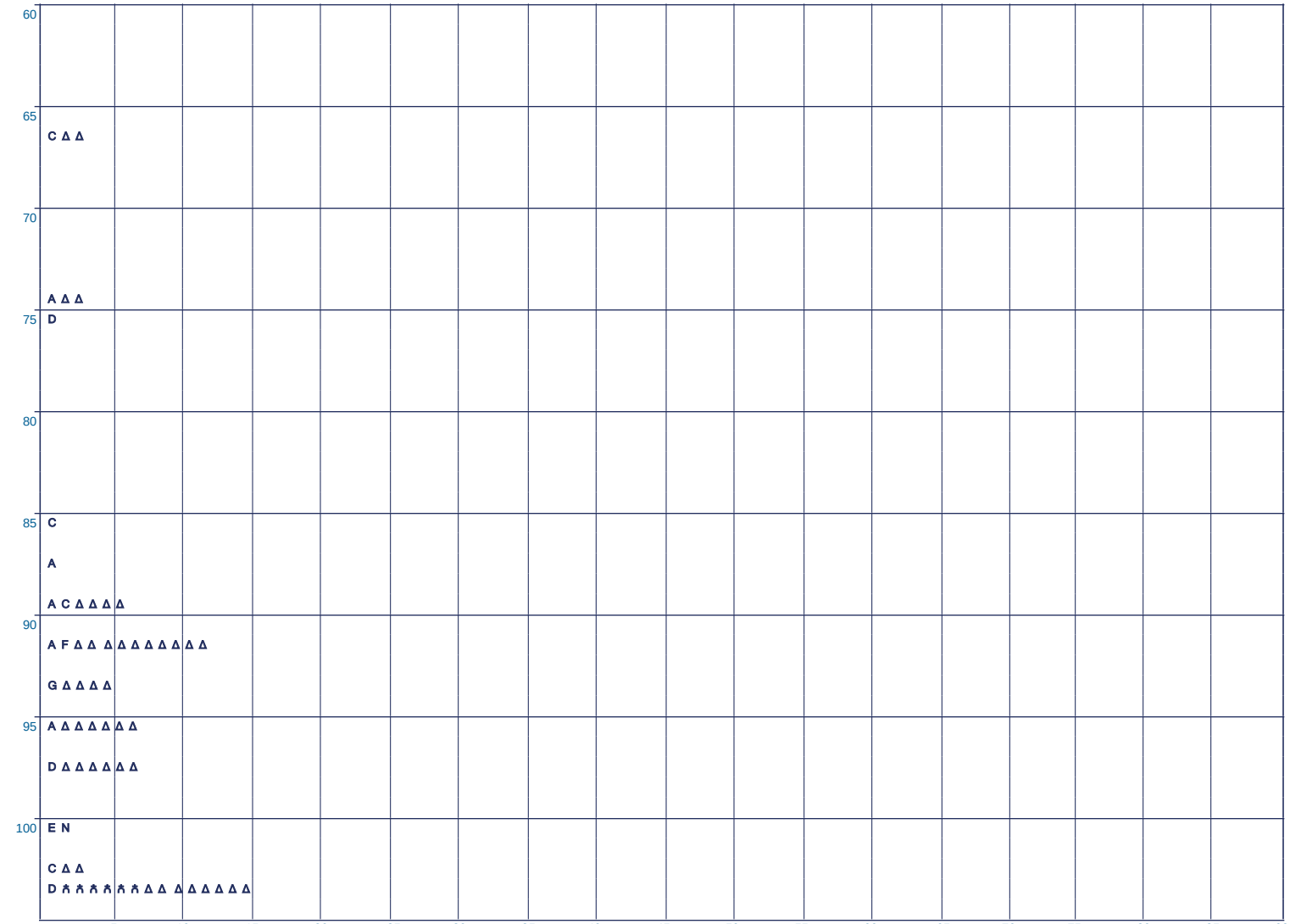

CLAVE	CLASIFICACIÓN DEL ACCIDENTE
A	SALIDA DEL CAMINO
B	VOLCADURA
C	CHOQUE POR ALCANCE
D	CHOQUE LATERAL
E	CHOQUE CONTRA OBJETO FIJO
F	CHOQUE FRONTAL
G	COLISIÓN CON MOTOCICLETA
H	ATROPELLAMIENTO

CLAVE	CLASIFICACIÓN DEL ACCIDENTE
J	COLISIÓN CON BICICLETA
K	COLISIÓN SIN ESPECIFICAR
L	COLISIÓN CONTRA VEHÍCULO
M	CHOQUE CONTRA SEMOVIENTE
N	RELATIVO A LA CARGA
O	OTROS

- COLISIÓN CONTRA JINETE
- CAIDA DE PASAJERO
- INCENDIO
- CHOQUE CONTRA OTROS OBJETOS
- DESPRENDIMIENTO DE EJE/NEUMÁTICO
- SIN DATO

ACCIDENTES EQUIVALENTES

🚶	UN MUERTO = 6 ACCIDENTES
Δ	UN HERIDO = 2 ACCIDENTES

ACCIDENTES POR KILÓMETRO

2018

ZACATECAS

CARRETERA Y TRAMO: Aguascalientes - Zacatecas Lim. Edos. Ags./Zac. - Zacatecas INICIA EN KM: 62+670 FINALIZA EN KM: 119+820

ACCIDENTES	MUERTOS	HERIDOS	DAÑOS	MATERIALES
1	0	1	11,000	
1	0	0	30,000	
1	0	2	50,000	
3	1	3	55,000	
1	0	0	35,000	
1	0	0	220,000	
2	0	3	385,000	
2	0	8	78,000	
1	0	0	35,000	
4	0	7	53,000	
1	0	1	5,500	

SALDOS

CONDUCTOR	VEHÍCULO	CAMINO	GANADO	A. NATURAL
1	0	0	0	0
1	0	0	0	0
1	0	0	0	0
2	0	0	0	0
1	0	0	0	0
1	0	0	0	0
1	0	0	1	0
2	0	2	0	1
1	0	0	0	0
3	0	0	0	1
1	0	0	0	0

CAUSAS

KILÓMETRO



NÚMERO Y CLASIFICACIÓN DE ACCIDENTES

CLAVE	CLASIFICACIÓN DEL ACCIDENTE	CLAVE	CLASIFICACIÓN DEL ACCIDENTE
A	SALIDA DEL CAMINO	J	COLISIÓN CON BICICLETA
B	VOLCADURA	K	COLISIÓN SIN ESPECIFICAR
C	CHOQUE POR ALCANCE	L	COLISIÓN CONTRA VEHÍCULO
D	CHOQUE LATERAL	M	CHOQUE CONTRA SEMOVIENTE
E	CHOQUE CONTRA OBJETO FIJO	N	RELATIVO A LA CARGA
F	CHOQUE FRONTAL	O	OTROS
G	COLISIÓN CON MOTOCICLETA		- COLISIÓN CONTRA JINETE - CHOQUE CONTRA OTROS OBJETOS - CAIDA DE PASAJERO - DESPRENDIMIENTO DE EJE/NEUMÁTICO - INCENDIO - SIN DATO
H	ATROPELLAMIENTO		

ACCIDENTES EQUIVALENTES

Δ	UN HERIDO = 2 ACCIDENTES

ACCIDENTES POR KILÓMETRO

2018

ZACATECAS

CARRETERA Y TRAMO: Blvd. Guadalupe - Zacatecas - La Escondida INICIA EN KM: 0+000 FINALIZA EN KM: 14+500

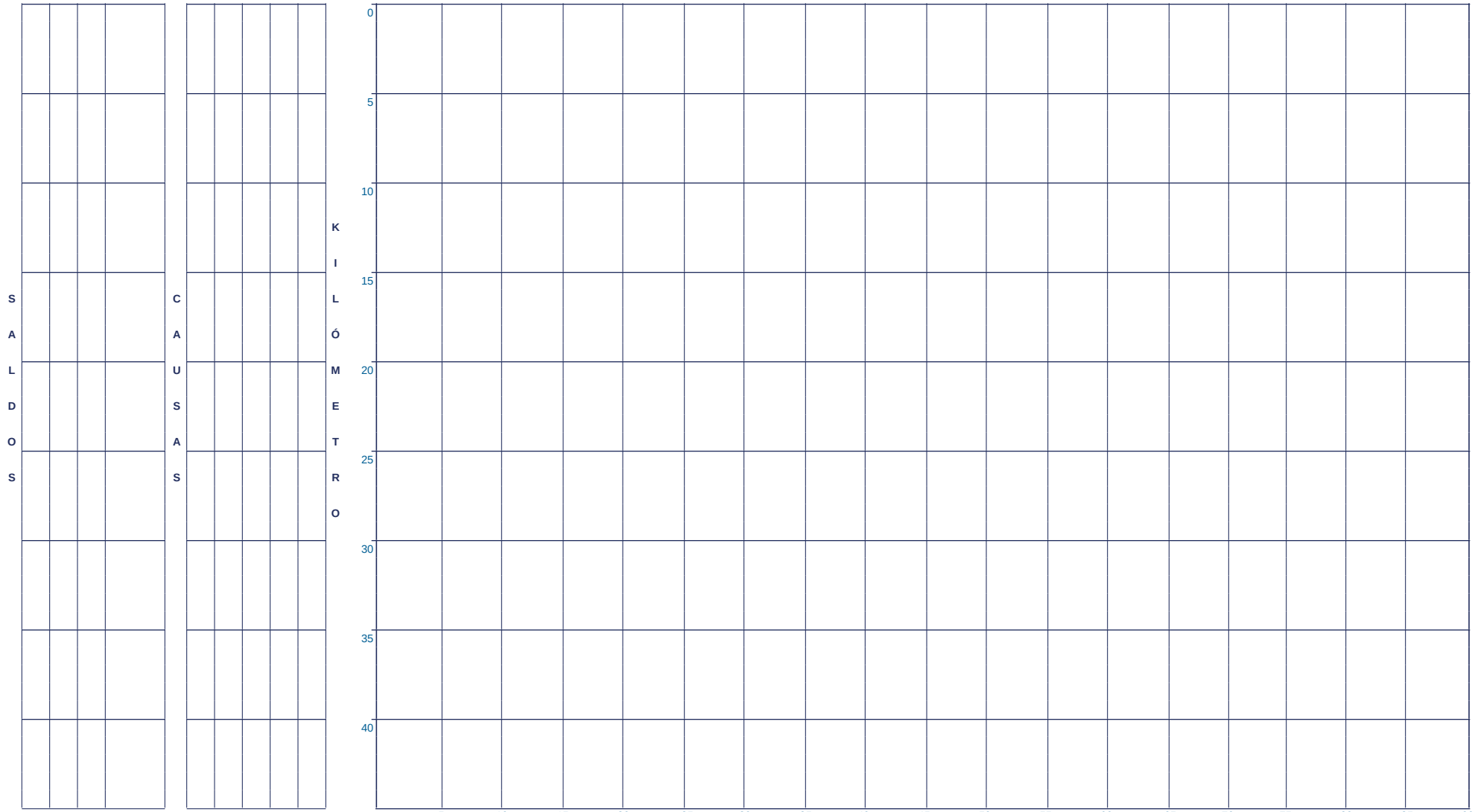

CLAVE	CLASIFICACIÓN DEL ACCIDENTE
A	SALIDA DEL CAMINO
B	VOLCADURA
C	CHOQUE POR ALCANCE
D	CHOQUE LATERAL
E	CHOQUE CONTRA OBJETO FIJO
F	CHOQUE FRONTAL
G	COLISIÓN CON MOTOCICLETA
H	ATROPELLAMIENTO

CLAVE	CLASIFICACIÓN DEL ACCIDENTE
J	COLISIÓN CON BICICLETA
K	COLISIÓN SIN ESPECIFICAR
L	COLISIÓN CONTRA VEHÍCULO
M	CHOQUE CONTRA SEMOVIENTE
N	RELATIVO A LA CARGA
O	OTROS

- COLISIÓN CONTRA JINETE
- CAIDA DE PASAJERO
- INCENDIO
- CHOQUE CONTRA OTROS OBJETOS
- DESPRENDIMIENTO DE EJE/NEUMÁTICO
- SIN DATO

ACCIDENTES EQUIVALENTES

♿	UN MUERTO = 6 ACCIDENTES
Δ	UN HERIDO = 2 ACCIDENTES

ACCIDENTES POR KILÓMETRO

2018

ZACATECAS

CARRETERA Y TRAMO: Carbonera - T. C. (Ent. Morelos - Saltillo) Lim. Edos. S.L.P./Zac. - T. C. (Ent. Morelos - Saltillo) INICIA EN KM: 79+200 FINALIZA EN KM: 111+700

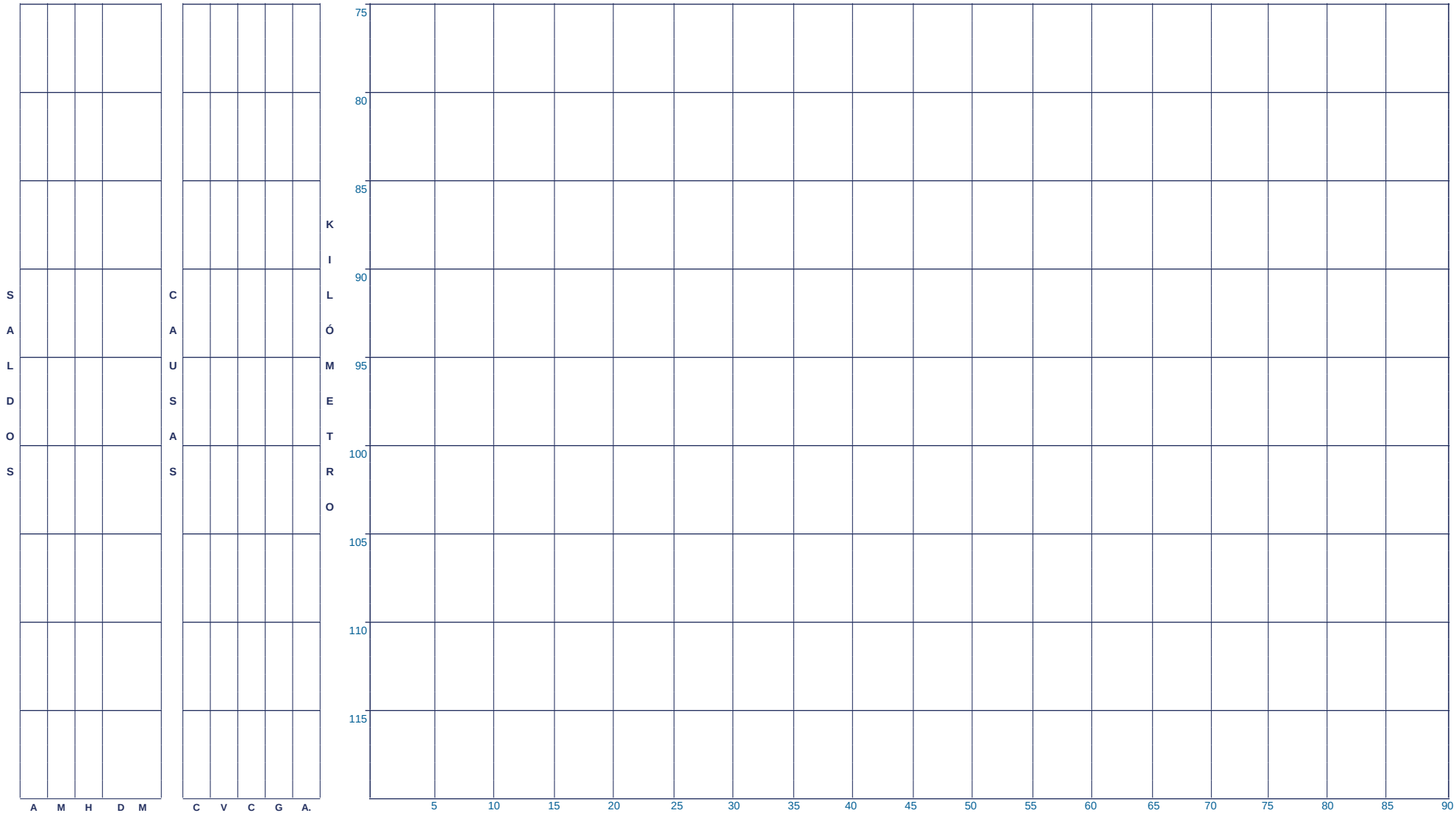

CLAVE	CLASIFICACIÓN DEL ACCIDENTE
A	SALIDA DEL CAMINO
B	VOLCADURA
C	CHOQUE POR ALCANCE
D	CHOQUE LATERAL
E	CHOQUE CONTRA OBJETO FIJO
F	CHOQUE FRONTAL
G	COLISIÓN CON MOTOCICLETA
H	ATROPELLAMIENTO

CLAVE	CLASIFICACIÓN DEL ACCIDENTE
J	COLISIÓN CON BICICLETA
K	COLISIÓN SIN ESPECIFICAR
L	COLISIÓN CONTRA VEHÍCULO
M	CHOQUE CONTRA SEMOVIENTE
N	RELATIVO A LA CARGA
O	OTROS

- COLISIÓN CONTRA JINETE
- CAIDA DE PASAJERO
- INCENDIO
- CHOQUE CONTRA OTROS OBJETOS
- DESPRENDIMIENTO DE EJE/NEUMÁTICO
- SIN DATO

ACCIDENTES EQUIVALENTES

♿	UN MUERTO = 6 ACCIDENTES
Δ	UN HERIDO = 2 ACCIDENTES

ACCIDENTES POR KILÓMETRO

2018

ZACATECAS

CARRETERA Y TRAMO: Cuauhtémoc - Osiris (Cuota) INICIA EN KM: 69+000 FINALIZA EN KM: 103+300

ACCIDENTES	MUERTOS	HERIDOS	DAÑOS	MATERIALES
1	0	0	300,000	
1	0	1	80,000	
1	0	7	130,000	
1	0	2	130,000	
1	1	0	40,000	
1	0	0	130,000	
2	1	1	220,000	
1	0	0	75,000	
2	1	1	320,000	

CONDUCTOR	VEHÍCULO	CAMINO	GANADO	A. NATURAL
1	0	0	0	0
1	0	0	0	0
1	0	0	0	0
1	0	0	0	0
1	0	0	0	0
1	0	0	0	0
2	0	0	0	0
1	0	0	0	0
2	0	0	0	0

SALDOS CAUSAS

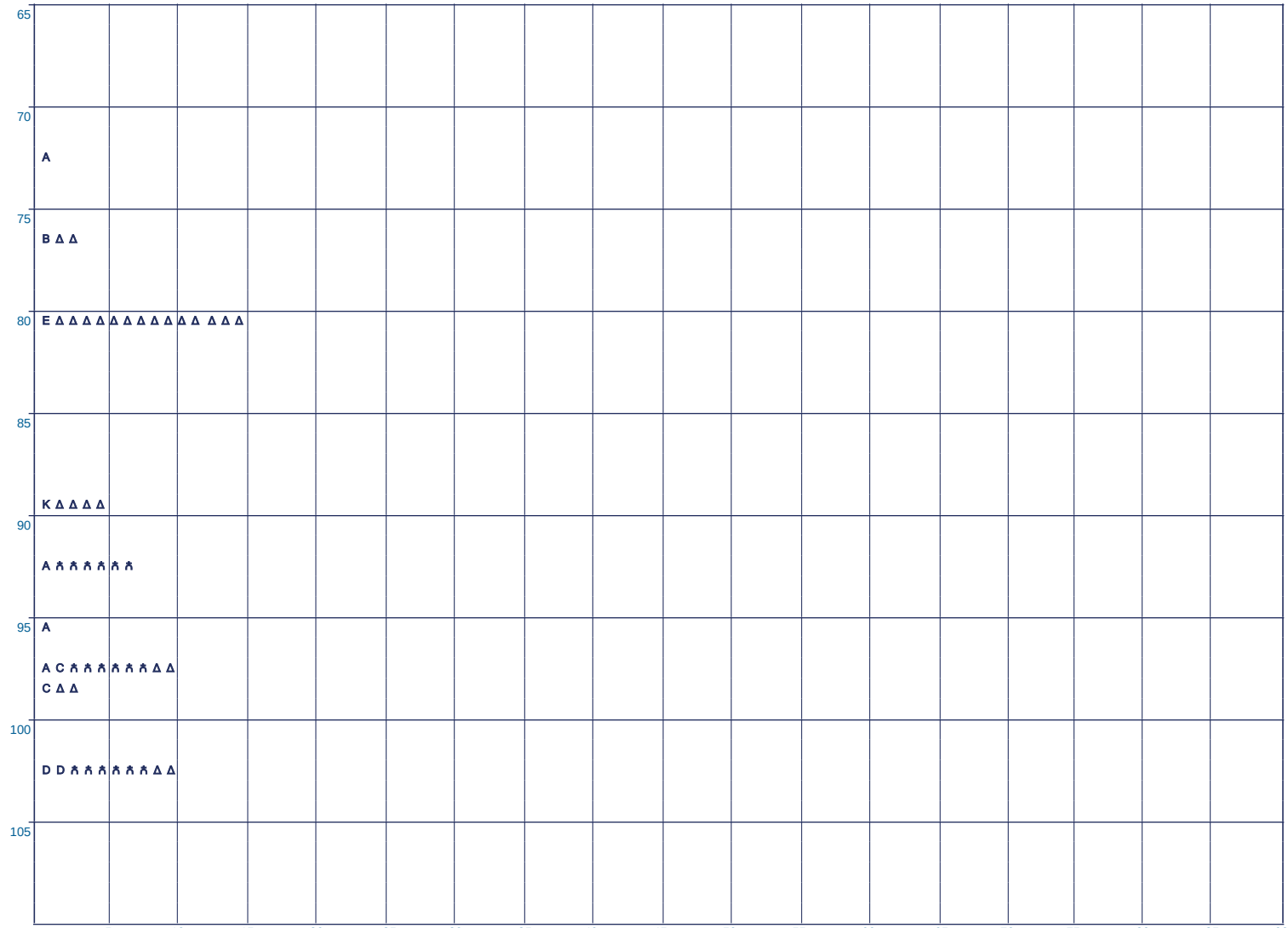

CLAVE	CLASIFICACIÓN DEL ACCIDENTE
A	SALIDA DEL CAMINO
B	VOLCADURA
C	CHOQUE POR ALCANCE
D	CHOQUE LATERAL
E	CHOQUE CONTRA OBJETO FIJO
F	CHOQUE FRONTAL
G	COLISIÓN CON MOTOCICLETA
H	ATROPELLAMIENTO

CLAVE	CLASIFICACIÓN DEL ACCIDENTE
J	COLISIÓN CON BICICLETA
K	COLISIÓN SIN ESPECIFICAR
L	COLISIÓN CONTRA VEHÍCULO
M	CHOQUE CONTRA SEMOVIENTE
N	RELATIVO A LA CARGA
O	OTROS

- COLISIÓN CONTRA JINETE
- CAIDA DE PASAJERO
- INCENDIO
- CHOQUE CONTRA OTROS OBJETOS
- DESPRENDIMIENTO DE EJE/NEUMÁTICO
- SIN DATO

ACCIDENTES EQUIVALENTES

♿	UN MUERTO = 6 ACCIDENTES
Δ	UN HERIDO = 2 ACCIDENTES

ACCIDENTES POR KILÓMETRO

2018

ZACATECAS

CARRETERA Y TRAMO: Ent. Cosio - Ent. Cuauhtémoc INICIA EN KM: 62+190 FINALIZA EN KM: 69+000

SALDOS				CAUSAS				
ACCIDENTES	MUERTOS	HERIDOS	DAÑOS	MATERIALES	CONDUCTOR	VEHÍCULO	CAMINO	GANADO	A. NATURAL
1	1	0	200,000		1	0	0	0	1
3	0	4	230,000		3	0	1	0	0



CLAVE	CLASIFICACIÓN DEL ACCIDENTE	CLAVE	CLASIFICACIÓN DEL ACCIDENTE
A	SALIDA DEL CAMINO	J	COLISIÓN CON BICICLETA
B	VOLCADURA	K	COLISIÓN SIN ESPECIFICAR
C	CHOQUE POR ALCANCE	L	COLISIÓN CONTRA VEHÍCULO
D	CHOQUE LATERAL	M	CHOQUE CONTRA SEMOVIENTE
E	CHOQUE CONTRA OBJETO FIJO	N	RELATIVO A LA CARGA
F	CHOQUE FRONTAL	O	OTROS
G	COLISIÓN CON MOTOCICLETA		- COLISIÓN CONTRA JINETE - CHOQUE CONTRA OTROS OBJETOS
H	ATROPELLAMIENTO		- CAIDA DE PASAJERO - DESPRENDIMIENTO DE EJE/NEUMÁTICO
			- INCENDIO - SIN DATO

ACCIDENTES EQUIVALENTES

- UN MUERTO = 6 ACCIDENTES
- Δ UN HERIDO = 2 ACCIDENTES

ACCIDENTES POR KILÓMETRO

2018

ZACATECAS

CARRETERA Y TRAMO: Ent. La Chicharrona - Cuencamé Ent. La Chicharrona - Lim. Edos. Zac./Dgo. INICIA EN KM: 0+000 FINALIZA EN KM: 134+660

SALDOS				CAUSAS					KILÓMETRO	
ACCIDENTES	MUERTOS	HERIDOS	DAÑOS	MATERIALES	CONDUCTOR	VEHÍCULO	CAMINO	GANADO	A. NATURAL	
1	0	3	100,000		1	0	0	0	0	A Δ Δ Δ Δ Δ Δ
1	0	0	200,000		0	1	0	0	0	B
2	0	3	92,000		2	0	0	0	0	C L Δ Δ Δ Δ Δ Δ
1	0	2	60,000		0	0	1	0	0	A Δ Δ Δ Δ
3	0	5	170,000		4	0	0	0	0	A D H Δ Δ Δ Δ Δ Δ Δ Δ Δ Δ
1	0	3	35,000		1	0	0	0	0	A Δ Δ Δ Δ Δ Δ Δ
1	0	0	50,000		0	1	0	0	0	E
1	0	1	30,000		1	0	2	0	1	C Δ Δ
1	0	2	100,000		1	0	0	0	0	C Δ Δ Δ Δ
1	1	0	10,000		0	0	1	0	0	H 🚶 🚶 🚶 🚶 🚶 🚶
2	0	3	170,000		2	0	0	0	0	A C Δ Δ Δ Δ Δ Δ



CLAVE	CLASIFICACIÓN DEL ACCIDENTE	CLAVE	CLASIFICACIÓN DEL ACCIDENTE
A	SALIDA DEL CAMINO	J	COLISIÓN CON BICICLETA
B	VOLCADURA	K	COLISIÓN SIN ESPECIFICAR
C	CHOQUE POR ALCANCE	L	COLISIÓN CONTRA VEHÍCULO
D	CHOQUE LATERAL	M	CHOQUE CONTRA SEMOVIENTE
E	CHOQUE CONTRA OBJETO FIJO	N	RELATIVO A LA CARGA
F	CHOQUE FRONTAL	O	OTROS
G	COLISIÓN CON MOTOCICLETA		- COLISIÓN CONTRA JINETE - CHOQUE CONTRA OTROS OBJETOS - CAIDA DE PASAJERO - DESPRENDIMIENTO DE EJE/NEUMÁTICO - INCENDIO - SIN DATO
H	ATROPELLAMIENTO		

ACCIDENTES EQUIVALENTES

🚶	UN MUERTO = 6 ACCIDENTES
Δ	UN HERIDO = 2 ACCIDENTES

ACCIDENTES POR KILÓMETRO

2018

ZACATECAS

CARRETERA Y TRAMO: Ent. La Chicharrona - Cuencamé Ent. La Chicharrona - Lim. Edos. Zac./Dgo. INICIA EN KM: 0+000 FINALIZA EN KM: 134+660

ACCIDENTES	MUERTOS	HERIDOS	DAÑOS	MATERIALES
1	0	0	30,000	
1	0	1	50,000	

CONDUCTOR	VEHÍCULO	CAMINO	GANADO	A. NATURAL
1	0	0	0	0
1	0	0	0	0

SALDOS — CAUSAS

KILÓMETRO



NÚMERO Y CLASIFICACIÓN DE ACCIDENTES

CLAVE	CLASIFICACIÓN DEL ACCIDENTE
A	SALIDA DEL CAMINO
B	VOLCADURA
C	CHOQUE POR ALCANCE
D	CHOQUE LATERAL
E	CHOQUE CONTRA OBJETO FIJO
F	CHOQUE FRONTAL
G	COLISIÓN CON MOTOCICLETA
H	ATROPELLAMIENTO

CLAVE	CLASIFICACIÓN DEL ACCIDENTE
J	COLISIÓN CON BICICLETA
K	COLISIÓN SIN ESPECIFICAR
L	COLISIÓN CONTRA VEHÍCULO
M	CHOQUE CONTRA SEMOVIENTE
N	RELATIVO A LA CARGA
O	OTROS

- COLISIÓN CONTRA JINETE
- CAIDA DE PASAJERO
- INCENDIO
- CHOQUE CONTRA OTROS OBJETOS
- DESPRENDIMIENTO DE EJE/NEUMÁTICO
- SIN DATO

ACCIDENTES EQUIVALENTES

☠	UN MUERTO = 6 ACCIDENTES
Δ	UN HERIDO = 2 ACCIDENTES

ACCIDENTES POR KILÓMETRO

2018

ZACATECAS

CARRETERA Y TRAMO: Ent. La Chicharrona - Cuencamé Ent. La Chicharrona - Lim. Edos. Zac./Dgo. INICIA EN KM: 0+000 FINALIZA EN KM: 134+660

ACCIDENTES	MUERTOS	HERIDOS	DAÑOS	MATERIALES	CONDUCTOR	VEHÍCULO	CAMINO	GANADO	A. NATURAL
1	5	0	190,000		1	0	0	0	0
1	0	0	200,000		1	0	0	0	0
1	0	4	130,000		1	0	0	0	0
2	2	7	160,000		1	1	0	0	0
1	1	0	100,000		1	0	0	0	0

SALDOS CAUSAS

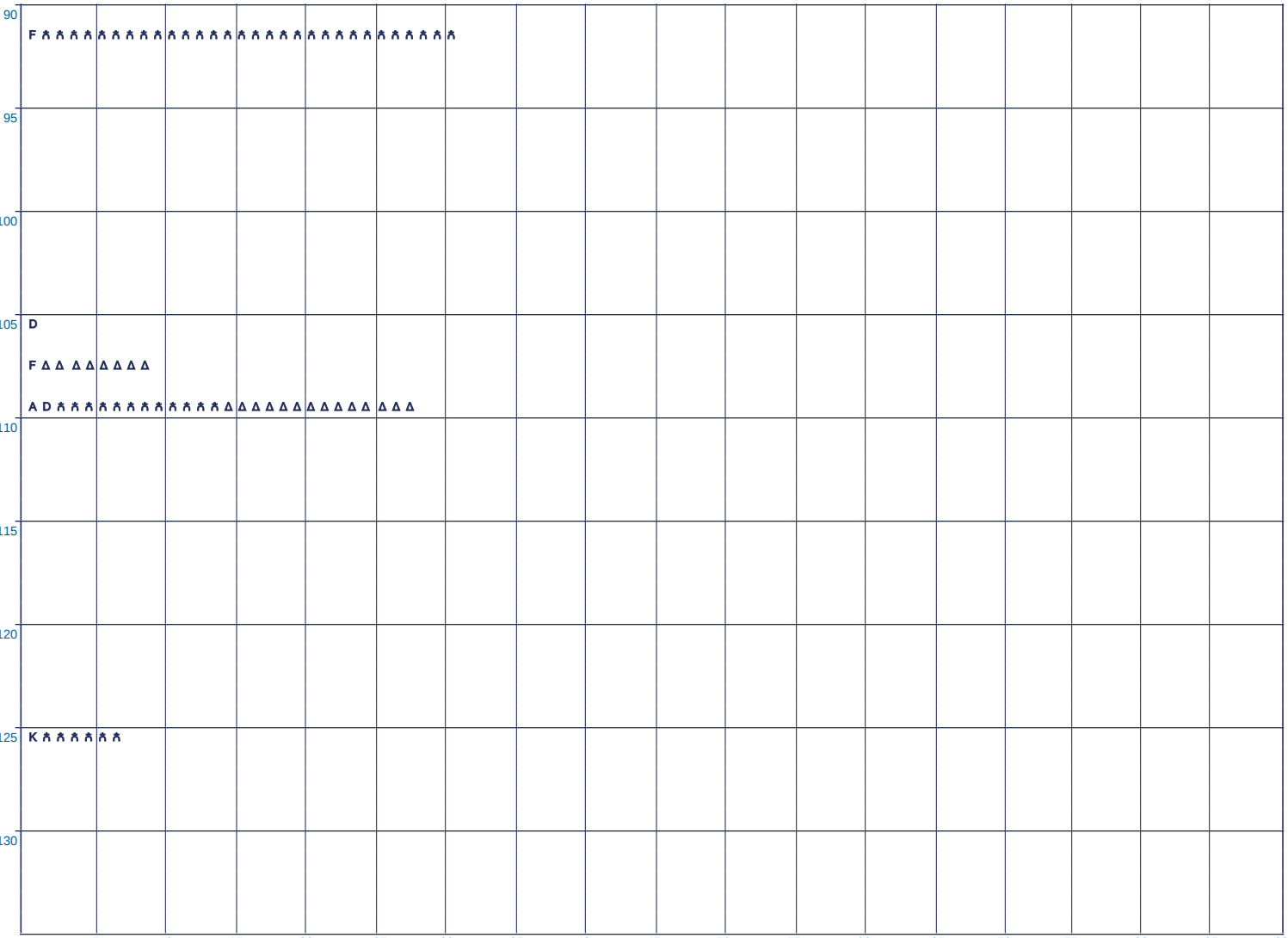

CLAVE	CLASIFICACIÓN DEL ACCIDENTE	CLAVE	CLASIFICACIÓN DEL ACCIDENTE
A	SALIDA DEL CAMINO	J	COLISIÓN CON BICICLETA
B	VOLCADURA	K	COLISIÓN SIN ESPECIFICAR
C	CHOQUE POR ALCANCE	L	COLISIÓN CONTRA VEHÍCULO
D	CHOQUE LATERAL	M	CHOQUE CONTRA SEMOVIENTE
E	CHOQUE CONTRA OBJETO FIJO	N	RELATIVO A LA CARGA
F	CHOQUE FRONTAL	O	OTROS
G	COLISIÓN CON MOTOCICLETA		- COLISIÓN CONTRA JINETE - CHOQUE CONTRA OTROS OBJETOS
H	ATROPELLAMIENTO		- CAIDA DE PASAJERO - DESPRENDIMIENTO DE EJE/NEUMÁTICO
			- INCENDIO - SIN DATO

ACCIDENTES EQUIVALENTES

- UN MUERTO = 6 ACCIDENTES
- Δ UN HERIDO = 2 ACCIDENTES

ACCIDENTES POR KILÓMETRO

2018

ZACATECAS

CARRETERA Y TRAMO: Ent. Morelos - Ent. Noria de Gringos INICIA EN KM: 0+000 FINALIZA EN KM: 2+300

ACCIDENTES	MUERTOS	HERIDOS	DAÑOS	MATERIALES
2	0	1	195,000	
1	1	0	30,000	
1	0	0	200,000	

CONDUCTOR	VEHÍCULO	CAMINO	GANADO	A. NATURAL
2	0	0	0	1
1	0	0	0	0
1	0	0	0	0

SALDOS — CAUSAS



CLAVE	CLASIFICACIÓN DEL ACCIDENTE
A	SALIDA DEL CAMINO
B	VOLCADURA
C	CHOQUE POR ALCANCE
D	CHOQUE LATERAL
E	CHOQUE CONTRA OBJETO FIJO
F	CHOQUE FRONTAL
G	COLISIÓN CON MOTOCICLETA
H	ATROPELLAMIENTO

CLAVE	CLASIFICACIÓN DEL ACCIDENTE
J	COLISIÓN CON BICICLETA
K	COLISIÓN SIN ESPECIFICAR
L	COLISIÓN CONTRA VEHÍCULO
M	CHOQUE CONTRA SEMOVIENTE
N	RELATIVO A LA CARGA
O	OTROS

- COLISIÓN CONTRA JINETE
- CAIDA DE PASAJERO
- INCENDIO
- CHOQUE CONTRA OTROS OBJETOS
- DESPRENDIMIENTO DE EJE/NEUMÁTICO
- SIN DATO

ACCIDENTES EQUIVALENTES

♿	UN MUERTO = 6 ACCIDENTES
Δ	UN HERIDO = 2 ACCIDENTES

ACCIDENTES POR KILÓMETRO

2018

ZACATECAS

CARRETERA Y TRAMO: Ent. Morelos - Saltillo T. C. (Zacatecas - Durango) - Lim. Edos. Zac./Coah. INICIA EN KM: 0+000 FINALIZA EN KM: 266+500

ACCIDENTES	MUERTOS	HERIDOS	DAÑOS	MATERIALES	CONDUCTOR	VEHÍCULO	CAMINO	GANADO	A. NATURAL	KILÓMETRO
2	0	0	600,000		1	0	0	1	0	A O
1	0	0	25,000		1	0	0	0	0	A
1	0	0	70,000		1	0	0	0	0	C
1	0	0	74,000		0	1	0	0	0	K
1	0	1	80,000		1	0	0	0	0	C Δ Δ
1	0	0	83,000		1	0	1	0	0	K

SALDOS — CAUSAS

0 5 10 15 20 25 30 35 40

5 10 15 20 25 30 35 40 45 50 55 60 65 70 75 80 85 90

NÚMERO Y CLASIFICACIÓN DE ACCIDENTES

CLAVE	CLASIFICACIÓN DEL ACCIDENTE	CLAVE	CLASIFICACIÓN DEL ACCIDENTE
A	SALIDA DEL CAMINO	J	COLISIÓN CON BICICLETA
B	VOLCADURA	K	COLISIÓN SIN ESPECIFICAR
C	CHOQUE POR ALCANCE	L	COLISIÓN CONTRA VEHÍCULO
D	CHOQUE LATERAL	M	CHOQUE CONTRA SEMOVIENTE
E	CHOQUE CONTRA OBJETO FIJO	N	RELATIVO A LA CARGA
F	CHOQUE FRONTAL	O	OTROS
G	COLISIÓN CON MOTOCICLETA		- COLISIÓN CONTRA JINETE - CHOQUE CONTRA OTROS OBJETOS
H	ATROPELLAMIENTO		- CAIDA DE PASAJERO - DESPRENDIMIENTO DE EJE/NEUMÁTICO
			- INCENDIO - SIN DATO

ACCIDENTES EQUIVALENTES

☠	UN MUERTO = 6 ACCIDENTES
Δ	UN HERIDO = 2 ACCIDENTES

ACCIDENTES POR KILÓMETRO

2018

ZACATECAS

CARRETERA Y TRAMO: Ent. Morelos - Saltillo T. C. (Zacatecas - Durango) - Lim. Edos. Zac./Coah. INICIA EN KM: 0+000 FINALIZA EN KM: 266+500

ACCIDENTES	MUERTOS	HERIDOS	DAÑOS	MATERIALES	CONDUCTOR	VEHÍCULO	CAMINO	GANADO	A. NATURAL	KILÓMETRO
1	0	0	13,000		1	0	0	0	0	50
2	0	0	405,000		1	0	0	1	0	55
2	0	2	210,000		2	0	0	1	0	
2	0	0	100,000		2	0	0	0	0	
1	0	1	15,000		0	1	0	0	0	60
1	0	4	70,000		1	0	0	0	0	
1	0	1	25,000		0	1	0	0	0	
1	1	0	47,500		1	0	0	0	0	65
1	0	0	200,000		1	0	0	0	0	70
1	0	0	20,000		0	1	0	0	0	
1	0	0	375,000		1	0	0	0	0	
1	0	0	1,000,000		0	0	2	1	0	75
1	0	0	100,000		0	0	0	1	0	
2	0	0	400,000		1	0	0	1	0	
1	0	0	155,000		0	0	0	1	0	80
2	0	2	620,000		1	0	0	1	0	
3	2	2	260,000		3	0	2	0	1	
1	0	2	30,000		1	0	0	0	0	
2	0	3	140,000		2	0	0	0	0	85

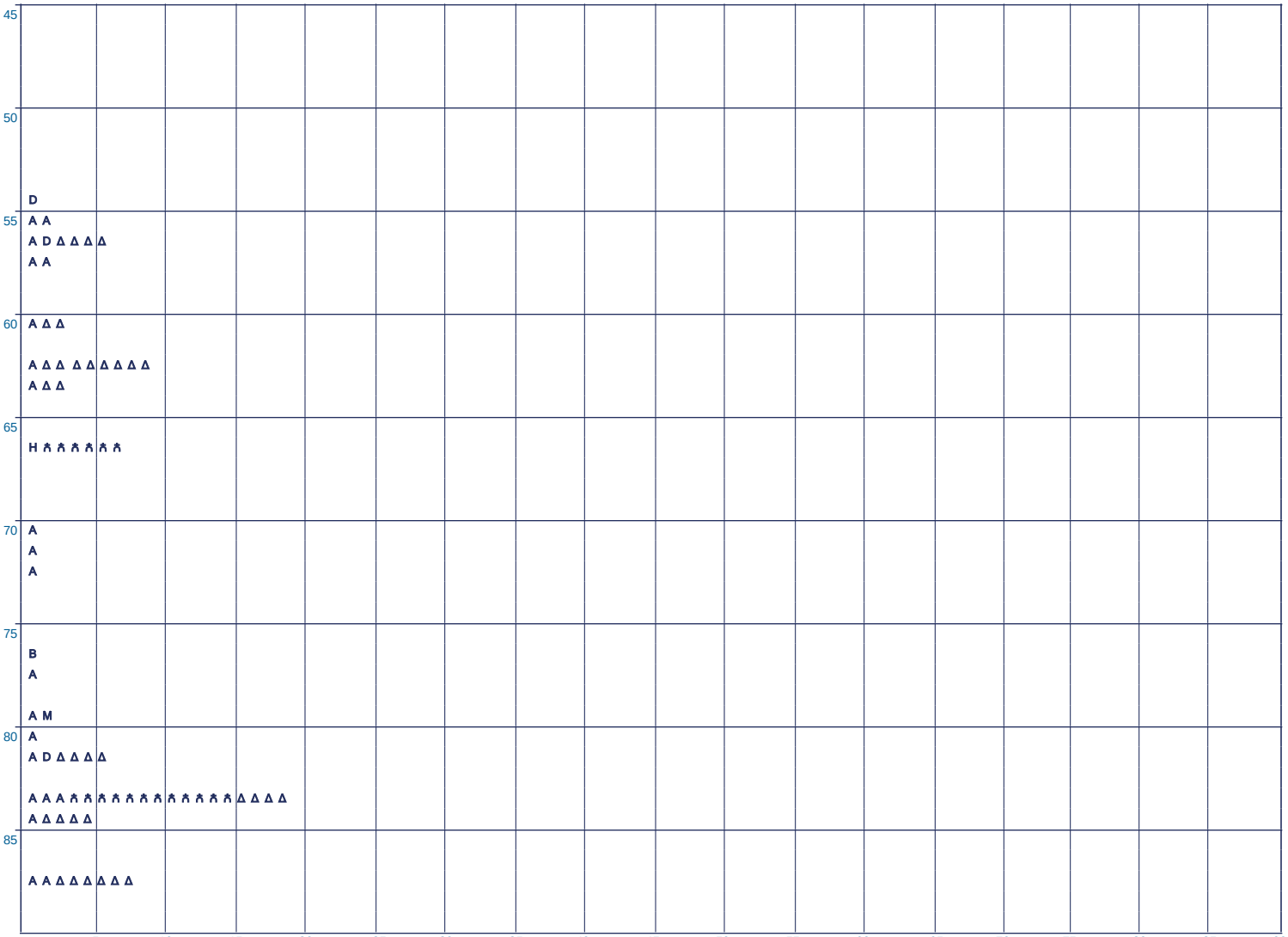

NÚMERO Y CLASIFICACIÓN DE ACCIDENTES

CLAVE	CLASIFICACIÓN DEL ACCIDENTE	CLAVE	CLASIFICACIÓN DEL ACCIDENTE
A	SALIDA DEL CAMINO	J	COLISIÓN CON BICICLETA
B	VOLCADURA	K	COLISIÓN SIN ESPECIFICAR
C	CHOQUE POR ALCANCE	L	COLISIÓN CONTRA VEHÍCULO
D	CHOQUE LATERAL	M	CHOQUE CONTRA SEMOVIENTE
E	CHOQUE CONTRA OBJETO FIJO	N	RELATIVO A LA CARGA
F	CHOQUE FRONTAL	O	OTROS
G	COLISIÓN CON MOTOCICLETA		- COLISIÓN CONTRA JINETE - CHOQUE CONTRA OTROS OBJETOS - CAIDA DE PASAJERO - DESPRENDIMIENTO DE EJE/NEUMÁTICO - INCENDIO - SIN DATO
H	ATROPELLAMIENTO		

ACCIDENTES EQUIVALENTES

🚶	UN MUERTO = 6 ACCIDENTES
Δ	UN HERIDO = 2 ACCIDENTES

ACCIDENTES POR KILÓMETRO

2018

ZACATECAS

CARRETERA Y TRAMO: Ent. Morelos - Saltillo T. C. (Zacatecas - Durango) - Lim. Edos. Zac./Coah. INICIA EN KM: 0+000 FINALIZA EN KM: 266+500

ACCIDENTES	MUERTOS	HERIDOS	DAÑOS	MATERIALES	CONDUCTOR	VEHÍCULO	CAMINO	GANADO	A. NATURAL	KILÓMETRO
1	0	0	500,000		0	0	0	1	0	90
1	1	1	30,000		2	0	0	0	0	
2	1	0	200,000		1	0	0	1	0	
1	0	3	80,000		1	0	0	0	0	95
1	0	4	80,000		2	0	0	0	0	
1	0	0	120,000		1	0	0	0	0	
2	0	1	120,000		1	0	1	0	1	
										100
1	0	0	500,000		0	0	1	0	0	105
2	0	2	130,000		2	0	1	0	1	
										110
1	0	0	100,000		1	0	0	0	0	115
1	0	0	20,000		0	0	0	1	0	
										120
3	0	2	110,000		3	0	0	1	1	125
2	0	4	330,000		1	0	0	0	0	130
1	0	0	40,000		1	0	0	0	0	
2	0	0	580,000		0	0	0	1	0	
2	1	0	325,000		1	0	0	1	0	
1	0	0	300,000		0	0	0	1	0	

SALDOS — CAUSAS — KILÓMETRO



NÚMERO Y CLASIFICACIÓN DE ACCIDENTES

CLAVE	CLASIFICACIÓN DEL ACCIDENTE	CLAVE	CLASIFICACIÓN DEL ACCIDENTE
A	SALIDA DEL CAMINO	J	COLISIÓN CON BICICLETA
B	VOLCADURA	K	COLISIÓN SIN ESPECIFICAR
C	CHOQUE POR ALCANCE	L	COLISIÓN CONTRA VEHÍCULO
D	CHOQUE LATERAL	M	CHOQUE CONTRA SEMOVIENTE
E	CHOQUE CONTRA OBJETO FIJO	N	RELATIVO A LA CARGA
F	CHOQUE FRONTAL	O	OTROS
G	COLISIÓN CON MOTOCICLETA		- COLISIÓN CONTRA JINETE - CHOQUE CONTRA OTROS OBJETOS - CAIDA DE PASAJERO - DESPRENDIMIENTO DE EJE/NEUMÁTICO - INCENDIO - SIN DATO
H	ATROPELLAMIENTO		

ACCIDENTES EQUIVALENTES

- UN MUERTO = 6 ACCIDENTES
- Δ UN HERIDO = 2 ACCIDENTES

ACCIDENTES POR KILÓMETRO

2018

ZACATECAS

CARRETERA Y TRAMO: Ent. Morelos - Saltillo T. C. (Zacatecas - Durango) - Lim. Edos. Zac./Coah. INICIA EN KM: 0+000 FINALIZA EN KM: 266+500

	ACCIDENTES	MUERTOS	HERIDOS	DAÑOS MATERIALES	CONDUCTOR	VEHÍCULO	CAMINO	GANADO	A. NATURAL	KILÓMETRO
SALDOS	1	0	0	50,000	0	0	0	1	0	135
	2	0	0	80,000	0	0	0	1	0	
	1	0	0	250,000	1	0	0	0	0	
	1	0	0	150,000	1	0	0	0	0	
	1	0	0	120,000	0	0	1	0	0	140
	1	0	0	20,000	0	1	0	0	0	
	2	1	2	640,000	1	0	0	0	0	145
	1	0	2	35,000	1	0	0	0	0	150
	1	0	3	30,000	1	0	0	0	1	
	1	0	0	300,000	0	1	0	0	1	155
	1	1	0	50,000	1	0	0	0	1	
	1	1	0	60,000	0	0	1	0	0	160
	1	0	0	300,000	1	0	0	0	0	165
	1	0	0	70,000	1	0	0	0	0	170
	1	0	0	25,000	0	1	2	0	1	
	1	0	0	150,000	1	0	0	1	0	
	2	2	3	115,000	3	0	0	0	0	
	2	0	0	450,000	1	0	1	0	0	175

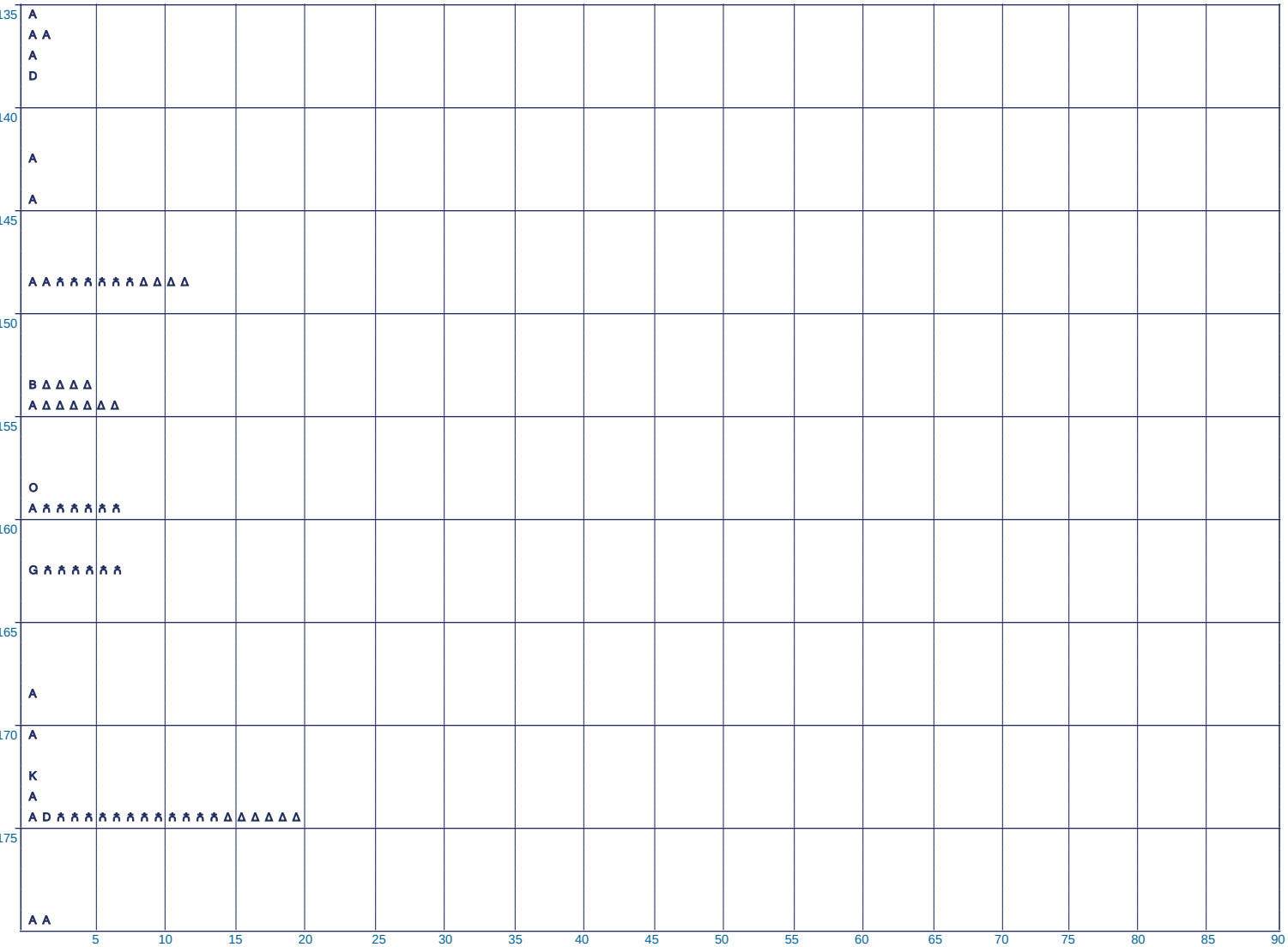

NÚMERO Y CLASIFICACIÓN DE ACCIDENTES

CLAVE	CLASIFICACIÓN DEL ACCIDENTE	CLAVE	CLASIFICACIÓN DEL ACCIDENTE
A	SALIDA DEL CAMINO	J	COLISIÓN CON BICICLETA
B	VOLCADURA	K	COLISIÓN SIN ESPECIFICAR
C	CHOQUE POR ALCANCE	L	COLISIÓN CONTRA VEHÍCULO
D	CHOQUE LATERAL	M	CHOQUE CONTRA SEMOVIENTE
E	CHOQUE CONTRA OBJETO FIJO	N	RELATIVO A LA CARGA
F	CHOQUE FRONTAL	O	OTROS
G	COLISIÓN CON MOTOCICLETA		- COLISIÓN CONTRA JINETE - CHOQUE CONTRA OTROS OBJETOS
H	ATROPELLAMIENTO		- CAIDA DE PASAJERO - DESPRENDIMIENTO DE EJE/NEUMÁTICO
			- INCENDIO - SIN DATO

ACCIDENTES EQUIVALENTES

⚹ UN MUERTO = 6 ACCIDENTES

Δ UN HERIDO = 2 ACCIDENTES

ACCIDENTES POR KILÓMETRO

2018

ZACATECAS

CARRETERA Y TRAMO: Ent. Morelos - Saltillo T. C. (Zacatecas - Durango) - Lim. Edos. Zac./Coah. INICIA EN KM: 0+000 FINALIZA EN KM: 266+500

SALDOS					CAUSAS					KILÓMETRO
ACCIDENTES	MUERTOS	HERIDOS	DAÑOS	MATERIALES	CONDUCTOR	VEHÍCULO	CAMINO	GANADO	A. NATURAL	
1	0	0	50,000		0	1	0	0	0	180
1	0	0	20,000		1	0	0	0	0	
1	0	0	85,000		0	0	0	0	0	185
1	0	0	80,000		0	0	1	0	0	
1	0	0	70,000		1	0	0	0	0	
1	0	3	70,000		0	1	0	0	0	190
1	0	0	100,000		1	0	0	0	0	
1	0	0	40,000		1	0	0	0	0	195
1	2	2	70,000		2	0	0	0	0	
1	0	3	300,000		1	0	3	0	1	200
										205
1	2	1	35,000		1	0	0	0	0	210
2	1	2	60,000		1	1	0	0	1	
										215
1	0	2	120,000		1	1	0	0	0	220

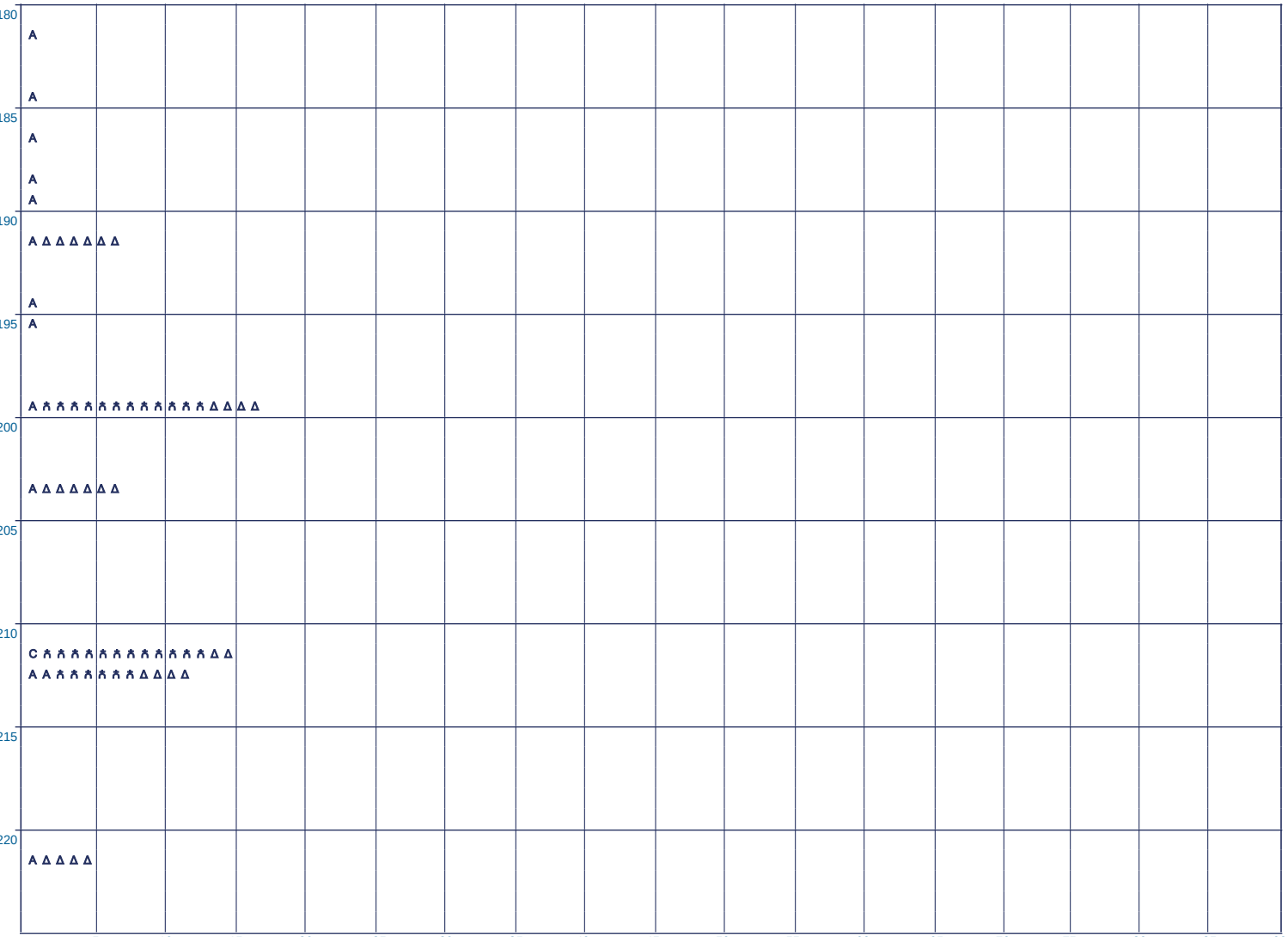

NÚMERO Y CLASIFICACIÓN DE ACCIDENTES

CLAVE	CLASIFICACIÓN DEL ACCIDENTE	CLAVE	CLASIFICACIÓN DEL ACCIDENTE
A	SALIDA DEL CAMINO	J	COLISIÓN CON BICICLETA
B	VOLCADURA	K	COLISIÓN SIN ESPECIFICAR
C	CHOQUE POR ALCANCE	L	COLISIÓN CONTRA VEHÍCULO
D	CHOQUE LATERAL	M	CHOQUE CONTRA SEMOVIENTE
E	CHOQUE CONTRA OBJETO FIJO	N	RELATIVO A LA CARGA
F	CHOQUE FRONTAL	O	OTROS
G	COLISIÓN CON MOTOCICLETA		- COLISIÓN CONTRA JINETE - CHOQUE CONTRA OTROS OBJETOS
H	ATROPELLAMIENTO		- CAIDA DE PASAJERO - DESPRENDIMIENTO DE EJE/NEUMÁTICO
			- INCENDIO - SIN DATO

ACCIDENTES EQUIVALENTES

- UN MUERTO = 6 ACCIDENTES
- Δ UN HERIDO = 2 ACCIDENTES

ACCIDENTES POR KILÓMETRO

2018

ZACATECAS

CARRETERA Y TRAMO: Ent. Morelos - Saltillo T. C. (Zacatecas - Durango) - Lim. Edos. Zac./Coah. INICIA EN KM: 0+000 FINALIZA EN KM: 266+500

SALDOS				CAUSAS					KILÓMETRO
ACCIDENTES	MUERTOS	HERIDOS	DAÑOS	MATERIALES	CONDUCTOR	VEHÍCULO	CAMINO	GANADO	A. NATURAL	
1	0	0	200,000		0	0	1	0	0	B
2	0	0	90,000		1	0	1	0	0	A B
1	0	0	50,000		1	0	0	0	0	B
1	0	1	60,000		0	1	0	0	0	A Δ Δ
16	01	02	400,000	495,000	13	00	03	01	01	B A A A B G ⛹ ⛹ ⛹ ⛹ ⛹ ⛹ Δ Δ Δ Δ
1	1	0	30,000		1	0	0	0	0	B ⛹ ⛹ ⛹ ⛹ ⛹ ⛹

225 230 235 240 245 250 255 260 265

5 10 15 20 25 30 35 40 45 50 55 60 65 70 75 80 85 90

NÚMERO Y CLASIFICACIÓN DE ACCIDENTES

CLAVE	CLASIFICACIÓN DEL ACCIDENTE
A	SALIDA DEL CAMINO
B	VOLCADURA
C	CHOQUE POR ALCANCE
D	CHOQUE LATERAL
E	CHOQUE CONTRA OBJETO FIJO
F	CHOQUE FRONTAL
G	COLISIÓN CON MOTOCICLETA
H	ATROPELLAMIENTO

CLAVE	CLASIFICACIÓN DEL ACCIDENTE
J	COLISIÓN CON BICICLETA
K	COLISIÓN SIN ESPECIFICAR
L	COLISIÓN CONTRA VEHÍCULO
M	CHOQUE CONTRA SEMOVIENTE
N	RELATIVO A LA CARGA
O	OTROS

- COLISIÓN CONTRA JINETE
- CAIDA DE PASAJERO
- INCENDIO
- CHOQUE CONTRA OTROS OBJETOS
- DESPRENDIMIENTO DE EJE/NEUMÁTICO
- SIN DATO

ACCIDENTES EQUIVALENTES

⛹	UN MUERTO = 6 ACCIDENTES
Δ	UN HERIDO = 2 ACCIDENTES

ACCIDENTES POR KILÓMETRO

2018

ZACATECAS

CARRETERA Y TRAMO: Ent. Rivier - San Marcos Lim. Edos. Ags./Zac. - San Marcos INICIA EN KM: 45+750 FINALIZA EN KM: 53+200

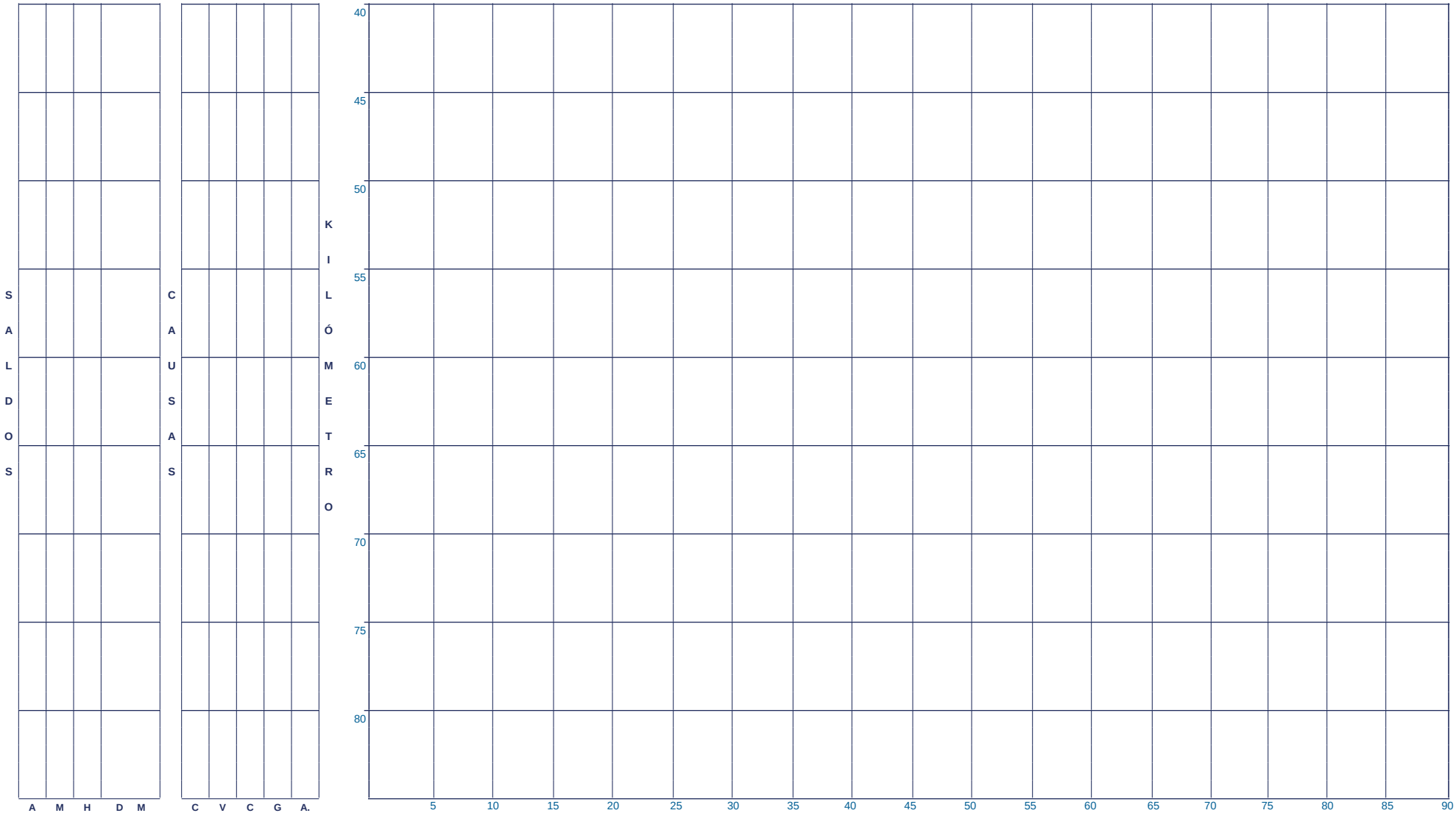

CLAVE	CLASIFICACIÓN DEL ACCIDENTE
A	SALIDA DEL CAMINO
B	VOLCADURA
C	CHOQUE POR ALCANCE
D	CHOQUE LATERAL
E	CHOQUE CONTRA OBJETO FIJO
F	CHOQUE FRONTAL
G	COLISIÓN CON MOTOCICLETA
H	ATROPELLAMIENTO

CLAVE	CLASIFICACIÓN DEL ACCIDENTE
J	COLISIÓN CON BICICLETA
K	COLISIÓN SIN ESPECIFICAR
L	COLISIÓN CONTRA VEHÍCULO
M	CHOQUE CONTRA SEMOVIENTE
N	RELATIVO A LA CARGA
O	OTROS

- COLISIÓN CONTRA JINETE
- CAIDA DE PASAJERO
- INCENDIO
- CHOQUE CONTRA OTROS OBJETOS
- DESPRENDIMIENTO DE EJE/NEUMÁTICO
- SIN DATO

ACCIDENTES EQUIVALENTES

ॐ UN MUERTO = 6 ACCIDENTES

Δ UN HERIDO = 2 ACCIDENTES

ACCIDENTES POR KILÓMETRO

2018

ZACATECAS

CARRETERA Y TRAMO: Ent. Tesistán - Ent. Malpaso (km 209.940 - km 217.210) (km 228.550 - km 287.0) INICIA EN KM: 209+940 FINALIZA EN KM: 287+000

SALDOS					CAUSAS					KILÓMETRO
ACCIDENTES	MUERTOS	HERIDOS	DAÑOS	MATERIALES	CONDUCTOR	VEHÍCULO	CAMINO	GANADO	A. NATURAL	
										200
										205
1	0	6	55,000		1	0	0	0	0	210
										215
										220
										225
1	0	0	120,000		1	0	0	0	1	230
										235
										240

F Δ Δ Δ Δ Δ Δ Δ Δ Δ Δ Δ

D

5 10 15 20 25 30 35 40 45 50 55 60 65 70 75 80 85 90

NÚMERO Y CLASIFICACIÓN DE ACCIDENTES

CLAVE	CLASIFICACIÓN DEL ACCIDENTE
A	SALIDA DEL CAMINO
B	VOLCADURA
C	CHOQUE POR ALCANCE
D	CHOQUE LATERAL
E	CHOQUE CONTRA OBJETO FIJO
F	CHOQUE FRONTAL
G	COLISIÓN CON MOTOCICLETA
H	ATROPELLAMIENTO

CLAVE	CLASIFICACIÓN DEL ACCIDENTE
J	COLISIÓN CON BICICLETA
K	COLISIÓN SIN ESPECIFICAR
L	COLISIÓN CONTRA VEHÍCULO
M	CHOQUE CONTRA SEMOVIENTE
N	RELATIVO A LA CARGA
O	OTROS

- COLISIÓN CONTRA JINETE
- CAIDA DE PASAJERO
- INCENDIO
- CHOQUE CONTRA OTROS OBJETOS
- DESPRENDIMIENTO DE EJE/NEUMÁTICO
- SIN DATO

ACCIDENTES EQUIVALENTES

♿	UN MUERTO = 6 ACCIDENTES
Δ	UN HERIDO = 2 ACCIDENTES

ACCIDENTES POR KILÓMETRO

2018

ZACATECAS

CARRETERA Y TRAMO: Ent. Tesistán - Ent. Malpaso (km 209.940 - km 217.210) (km 228.550 - km 287.0) INICIA EN KM: 209+940 FINALIZA EN KM: 287+000

ACCIDENTES	MUERTOS	HERIDOS	DAÑOS	MATERIALES
1	0	0	12,000	
1	1	0	30,000	
1	1	0	20,000	

CONDUCTOR	VEHÍCULO	CAMINO	GANADO	A. NATURAL
1	0	0	0	0
0	0	0	0	0
1	0	0	0	0

SALDOS

CAUSAS

KILÓMETRO

245
250 G
255 E
260
265
270
275
280
285 G

5 10 15 20 25 30 35 40 45 50 55 60 65 70 75 80 85 90

NÚMERO Y CLASIFICACIÓN DE ACCIDENTES

CLAVE	CLASIFICACIÓN DEL ACCIDENTE	CLAVE	CLASIFICACIÓN DEL ACCIDENTE
A	SALIDA DEL CAMINO	J	COLISIÓN CON BICICLETA
B	VOLCADURA	K	COLISIÓN SIN ESPECIFICAR
C	CHOQUE POR ALCANCE	L	COLISIÓN CONTRA VEHÍCULO
D	CHOQUE LATERAL	M	CHOQUE CONTRA SEMOVIENTE
E	CHOQUE CONTRA OBJETO FIJO	N	RELATIVO A LA CARGA
F	CHOQUE FRONTAL	O	OTROS
G	COLISIÓN CON MOTOCICLETA		- COLISIÓN CONTRA JINETE - CHOQUE CONTRA OTROS OBJETOS - CAIDA DE PASAJERO - DESPRENDIMIENTO DE EJE/NEUMÁTICO - INCENDIO - SIN DATO
H	ATROPELLAMIENTO		

ACCIDENTES EQUIVALENTES

- UN MUERTO = 6 ACCIDENTES
- Δ UN HERIDO = 2 ACCIDENTES

ACCIDENTES POR KILÓMETRO

2018

ZACATECAS

CARRETERA Y TRAMO: Ent. Tesistán - Ent. Malpaso (km 51.300 - km 173.600) INICIA EN KM: 51+300 FINALIZA EN KM: 173+600

SALDOS					CAUSAS				
ACCIDENTES	MUERTOS	HERIDOS	DAÑOS	MATERIALES	CONDUCTOR	VEHÍCULO	CAMINO	GANADO	A. NATURAL
1	0	0	60,000		1	0	0	0	0



CLAVE	CLASIFICACIÓN DEL ACCIDENTE
A	SALIDA DEL CAMINO
B	VOLCADURA
C	CHOQUE POR ALCANCE
D	CHOQUE LATERAL
E	CHOQUE CONTRA OBJETO FIJO
F	CHOQUE FRONTAL
G	COLISIÓN CON MOTOCICLETA
H	ATROPELLAMIENTO

CLAVE	CLASIFICACIÓN DEL ACCIDENTE
J	COLISIÓN CON BICICLETA
K	COLISIÓN SIN ESPECIFICAR
L	COLISIÓN CONTRA VEHÍCULO
M	CHOQUE CONTRA SEMOVIENTE
N	RELATIVO A LA CARGA
O	OTROS

- COLISIÓN CONTRA JINETE
- CAIDA DE PASAJERO
- INCENDIO
- CHOQUE CONTRA OTROS OBJETOS
- DESPRENDIMIENTO DE EJE/NEUMÁTICO
- SIN DATO

ACCIDENTES EQUIVALENTES

♿	UN MUERTO = 6 ACCIDENTES
Δ	UN HERIDO = 2 ACCIDENTES

ACCIDENTES POR KILÓMETRO

2018

ZACATECAS

CARRETERA Y TRAMO: Ent. Tesistán - Ent. Malpaso (km 51.300 - km 173.600) INICIA EN KM: 51+300 FINALIZA EN KM: 173+600

KILÓMETRO	SALDOS					CAUSAS					
	ACCIDENTES	MUERTOS	HERIDOS	DAÑOS	MATERIALES	CONDUCTOR	VEHÍCULO	CAMINO	GANADO	A. NATURAL
110	1	1	0	250,000		1	0	0	0	0
130	1	0	0	20,000		1	0	0	0	0



CLAVE	CLASIFICACIÓN DEL ACCIDENTE
A	SALIDA DEL CAMINO
B	VOLCADURA
C	CHOQUE POR ALCANCE
D	CHOQUE LATERAL
E	CHOQUE CONTRA OBJETO FIJO
F	CHOQUE FRONTAL
G	COLISIÓN CON MOTOCICLETA
H	ATROPELLAMIENTO

CLAVE	CLASIFICACIÓN DEL ACCIDENTE
J	COLISIÓN CON BICICLETA
K	COLISIÓN SIN ESPECIFICAR
L	COLISIÓN CONTRA VEHÍCULO
M	CHOQUE CONTRA SEMOVIENTE
N	RELATIVO A LA CARGA
O	OTROS

- COLISIÓN CONTRA JINETE
- CAIDA DE PASAJERO
- INCENDIO
- CHOQUE CONTRA OTROS OBJETOS
- DESPRENDIMIENTO DE EJE/NEUMÁTICO
- SIN DATO

ACCIDENTES EQUIVALENTES

♿	UN MUERTO = 6 ACCIDENTES
Δ	UN HERIDO = 2 ACCIDENTES

ACCIDENTES POR KILÓMETRO

2018

ZACATECAS

CARRETERA Y TRAMO: Ent. Tesistán - Ent. Malpaso (km 51.300 - km 173.600) INICIA EN KM: 51+300 FINALIZA EN KM: 173+600

ACCIDENTES	MUERTOS	HERIDOS	DAÑOS	MATERIALES
1	0	4	50,000	
1	0	0	30,000	
1	0	0	35,000	
1	0	0	9,000	

CONDUCTOR	VEHÍCULO	CAMINO	GANADO	A. NATURAL
1	0	0	0	0
1	0	2	0	0
1	0	0	0	0
1	0	0	0	0

CAUSAS

SALDOS

KILÓMETRO



NÚMERO Y CLASIFICACIÓN DE ACCIDENTES

CLAVE	CLASIFICACIÓN DEL ACCIDENTE
A	SALIDA DEL CAMINO
B	VOLCADURA
C	CHOQUE POR ALCANCE
D	CHOQUE LATERAL
E	CHOQUE CONTRA OBJETO FIJO
F	CHOQUE FRONTAL
G	COLISIÓN CON MOTOCICLETA
H	ATROPELLAMIENTO

CLAVE	CLASIFICACIÓN DEL ACCIDENTE
J	COLISIÓN CON BICICLETA
K	COLISIÓN SIN ESPECIFICAR
L	COLISIÓN CONTRA VEHÍCULO
M	CHOQUE CONTRA SEMOVIENTE
N	RELATIVO A LA CARGA
O	OTROS

- COLISIÓN CONTRA JINETE
- CAIDA DE PASAJERO
- INCENDIO
- CHOQUE CONTRA OTROS OBJETOS
- DESPRENDIMIENTO DE EJE/NEUMÁTICO
- SIN DATO

ACCIDENTES EQUIVALENTES

♿	UN MUERTO = 6 ACCIDENTES
Δ	UN HERIDO = 2 ACCIDENTES

ACCIDENTES POR KILÓMETRO

2018

ZACATECAS

CARRETERA Y TRAMO: Fresnillo - Valparaíso INICIA EN KM: 0+000 FINALIZA EN KM: 90+000

SALDOS ACCIDENTES	SALDOS MUERTOS	SALDOS HERIDOS	SALDOS DAÑOS	SALDOS MATERIALES	CAUSAS CONDUCTOR	CAUSAS VEHÍCULO	CAUSAS CAMINO	CAUSAS GANADO	CAUSAS A. NATURAL
2	2	0	69,000		3	0	0	0	0
1	0	1	40,000		1	0	0	0	0
1	3	2	130,000		1	0	0	0	0
1	0	3	100,000		1	0	0	0	0
1	0	0	30,000		0	0	0	1	0
1	0	2	40,000		0	0	1	0	0

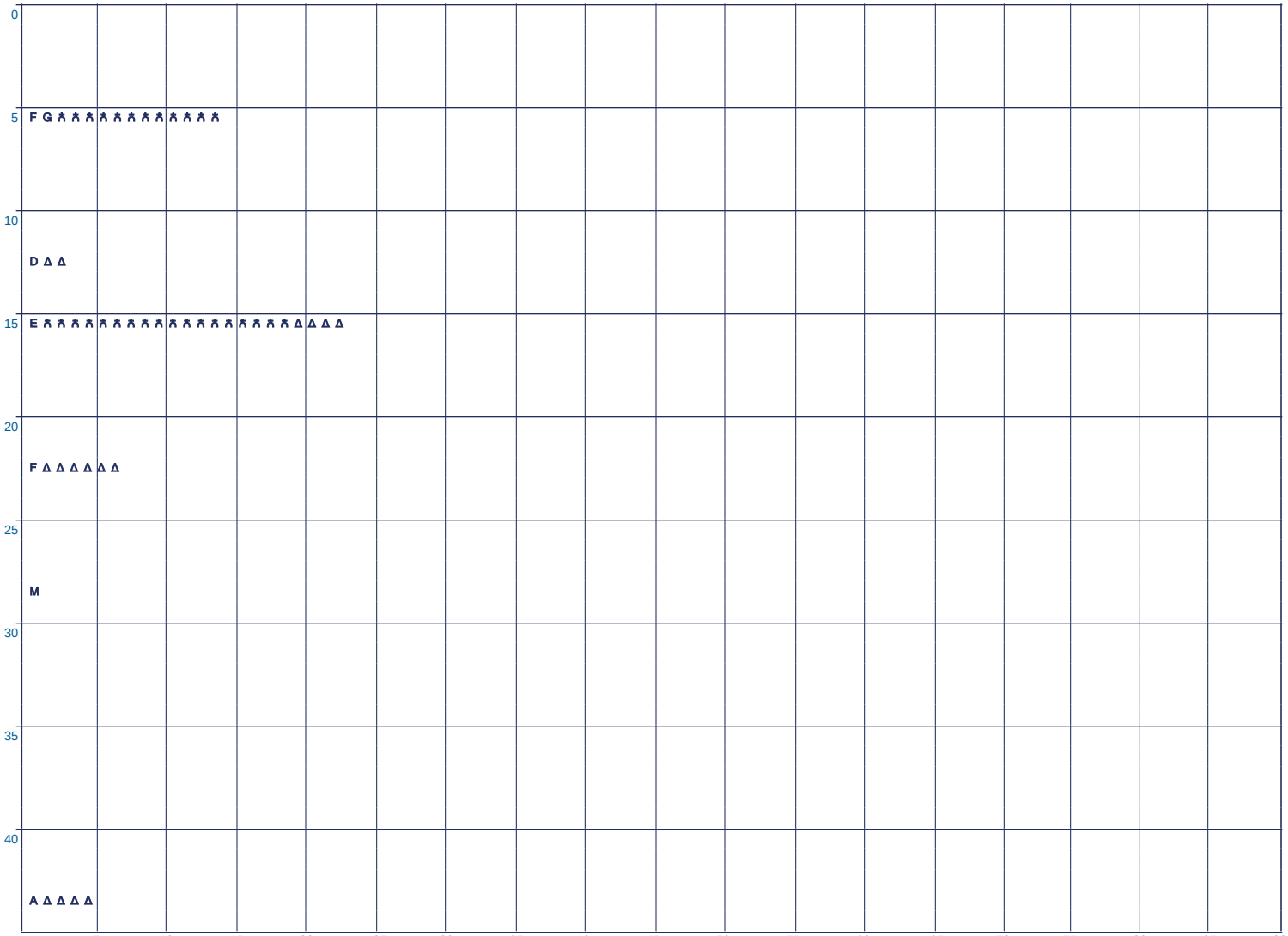

CLAVE	CLASIFICACIÓN DEL ACCIDENTE	CLAVE	CLASIFICACIÓN DEL ACCIDENTE
A	SALIDA DEL CAMINO	J	COLISIÓN CON BICICLETA
B	VOLCADURA	K	COLISIÓN SIN ESPECIFICAR
C	CHOQUE POR ALCANCE	L	COLISIÓN CONTRA VEHÍCULO
D	CHOQUE LATERAL	M	CHOQUE CONTRA SEMOVIENTE
E	CHOQUE CONTRA OBJETO FIJO	N	RELATIVO A LA CARGA
F	CHOQUE FRONTAL	O	OTROS
G	COLISIÓN CON MOTOCICLETA		- COLISIÓN CONTRA JINETE - CHOQUE CONTRA OTROS OBJETOS - CAIDA DE PASAJERO - DESPRENDIMIENTO DE EJE/NEUMÁTICO - INCENDIO - SIN DATO
H	ATROPELLAMIENTO		

ACCIDENTES EQUIVALENTES

- UN MUERTO = 6 ACCIDENTES
- Δ UN HERIDO = 2 ACCIDENTES

ACCIDENTES POR KILÓMETRO

2018

ZACATECAS

CARRETERA Y TRAMO: Fresnillo - Valparaíso INICIA EN KM: 0+000 FINALIZA EN KM: 90+000

SALDOS				CAUSAS					KILÓMETRO
ACCIDENTES	MUERTOS	HERIDOS	DAÑOS MATERIALES	CONDUCTOR	VEHÍCULO	CAMINO	GANADO	A. NATURAL	
1	0	2	20,000	0	1	0	0	0	60
1	0	1	30,000	1	0	0	0	0	70
1	1	1	110,000	1	0	0	0	0	80
1	1	1	70,000	2	0	0	0	0	85



CLAVE	CLASIFICACIÓN DEL ACCIDENTE
A	SALIDA DEL CAMINO
B	VOLCADURA
C	CHOQUE POR ALCANCE
D	CHOQUE LATERAL
E	CHOQUE CONTRA OBJETO FIJO
F	CHOQUE FRONTAL
G	COLISIÓN CON MOTOCICLETA
H	ATROPELLAMIENTO

CLAVE	CLASIFICACIÓN DEL ACCIDENTE
J	COLISIÓN CON BICICLETA
K	COLISIÓN SIN ESPECIFICAR
L	COLISIÓN CONTRA VEHÍCULO
M	CHOQUE CONTRA SEMOVIENTE
N	RELATIVO A LA CARGA
O	OTROS

- COLISIÓN CONTRA JINETE
- CAIDA DE PASAJERO
- INCENDIO
- CHOQUE CONTRA OTROS OBJETOS
- DESPRENDIMIENTO DE EJE/NEUMÁTICO
- SIN DATO

ACCIDENTES EQUIVALENTES

🚶	UN MUERTO = 6 ACCIDENTES
Δ	UN HERIDO = 2 ACCIDENTES

ACCIDENTES POR KILÓMETRO

2018

ZACATECAS

CARRETERA Y TRAMO: Guadalajara - Zacatecas Lim. Edos. Jal./Zac. - T. C. (Zacatecas - Durango) INICIA EN KM: 76+490 FINALIZA EN KM: 311+830

SALDOS				CAUSAS					KILÓMETRO
ACCIDENTES	MUERTOS	HERIDOS	DAÑOS	MATERIALES	CONDUCTOR	VEHÍCULO	CAMINO	GANADO	A. NATURAL	
1	0	1	5,000		1	0	0	0	0	75
1	0	0	100,000		1	0	0	0	0	85
3	0	4	220,000		3	0	0	0	1	85
1	0	2	25,000		1	0	0	0	0	90
1	1	0	2,000		0	0	0	0	0	90
1	0	1	200,000		1	0	0	0	0	95
1	0	4	25,000		0	0	0	0	0	110



CLAVE	CLASIFICACIÓN DEL ACCIDENTE	CLAVE	CLASIFICACIÓN DEL ACCIDENTE
A	SALIDA DEL CAMINO	J	COLISIÓN CON BICICLETA
B	VOLCADURA	K	COLISIÓN SIN ESPECIFICAR
C	CHOQUE POR ALCANCE	L	COLISIÓN CONTRA VEHÍCULO
D	CHOQUE LATERAL	M	CHOQUE CONTRA SEMOVIENTE
E	CHOQUE CONTRA OBJETO FIJO	N	RELATIVO A LA CARGA
F	CHOQUE FRONTAL	O	OTROS
G	COLISIÓN CON MOTOCICLETA		- COLISIÓN CONTRA JINETE - CHOQUE CONTRA OTROS OBJETOS - CAIDA DE PASAJERO - DESPRENDIMIENTO DE EJE/NEUMÁTICO - INCENDIO - SIN DATO
H	ATROPELLAMIENTO		

ACCIDENTES EQUIVALENTES

- Ѧ = UN MUERTO = 6 ACCIDENTES
- Δ = UN HERIDO = 2 ACCIDENTES

ACCIDENTES POR KILÓMETRO

2018

ZACATECAS

CARRETERA Y TRAMO: Guadalajara - Zacatecas Lim. Edos. Jal./Zac. - T. C. (Zacatecas - Durango) INICIA EN KM: 76+490 FINALIZA EN KM: 311+830

ACCIDENTES	MUERTOS	HERIDOS	DAÑOS	MATERIALES
1	0	1	35,000	
2	2	0	58,000	
1	0	0	200,000	
1	0	0	10,000	
1	0	0	4,500	
1	0	0	21,000	
1	1	2	10,000	
1	0	0	20,000	
1	0	1	50,000	
1	0	0	5,000	
1	0	0	35,000	

SALDOS

CONDUCTOR	VEHÍCULO	CAMINO	GANADO	A. NATURAL
1	0	0	0	0
3	0	0	0	0
1	0	0	0	1
0	0	0	0	0
1	0	0	0	0
1	0	0	0	0
1	0	0	0	0
1	0	0	0	0
1	0	0	0	0
0	1	0	0	0
1	0	0	0	0

CAUSAS

KILÓMETRO



NÚMERO Y CLASIFICACIÓN DE ACCIDENTES

CLAVE	CLASIFICACIÓN DEL ACCIDENTE	CLAVE	CLASIFICACIÓN DEL ACCIDENTE
A	SALIDA DEL CAMINO	J	COLISIÓN CON BICICLETA
B	VOLCADURA	K	COLISIÓN SIN ESPECIFICAR
C	CHOQUE POR ALCANCE	L	COLISIÓN CONTRA VEHÍCULO
D	CHOQUE LATERAL	M	CHOQUE CONTRA SEMOVIENTE
E	CHOQUE CONTRA OBJETO FIJO	N	RELATIVO A LA CARGA
F	CHOQUE FRONTAL	O	OTROS
G	COLISIÓN CON MOTOCICLETA		- COLISIÓN CONTRA JINETE - CHOQUE CONTRA OTROS OBJETOS - CAIDA DE PASAJERO - DESPRENDIMIENTO DE EJE/NEUMÁTICO - INCENDIO - SIN DATO
H	ATROPELLAMIENTO		

ACCIDENTES EQUIVALENTES

- 🚶 UN MUERTO = 6 ACCIDENTES
- Δ UN HERIDO = 2 ACCIDENTES

ACCIDENTES POR KILÓMETRO

2018

ZACATECAS

CARRETERA Y TRAMO: Guadalajara - Zacatecas Lim. Edos. Jal./Zac. - T. C. (Zacatecas - Durango) INICIA EN KM: 76+490 FINALIZA EN KM: 311+830

SALDOS	ACCIDENTES	MUERTOS	HERIDOS	DAÑOS	MATERIALES
	2	0	2	135,000	
	1	0	5	70,000	
	2	3	1	130,000	
	1	1	1	40,000	
	1	0	1	75,000	
	1	0	2	770,000	
	1	0	1	20,000	
	2	0	2	30,000	
	2	0	4	175,000	
	1	0	5	130,000	
	1	0	2	120,000	
	1	0	0	40,000	

CAUSAS	CONDUCTOR	VEHÍCULO	CAMINO	GANADO	A. NATURAL
	1	1	0	0	0
	1	0	0	0	0
	2	0	0	0	0
	1	0	2	0	1
	1	0	0	0	0
	1	0	0	0	0
	1	0	0	0	0
	1	0	1	0	1
	2	0	0	0	0
	1	0	0	0	0
	1	0	0	0	0
	1	0	0	0	0



CLAVE	CLASIFICACIÓN DEL ACCIDENTE
A	SALIDA DEL CAMINO
B	VOLCADURA
C	CHOQUE POR ALCANCE
D	CHOQUE LATERAL
E	CHOQUE CONTRA OBJETO FIJO
F	CHOQUE FRONTAL
G	COLISIÓN CON MOTOCICLETA
H	ATROPELLAMIENTO

CLAVE	CLASIFICACIÓN DEL ACCIDENTE
J	COLISIÓN CON BICICLETA
K	COLISIÓN SIN ESPECIFICAR
L	COLISIÓN CONTRA VEHÍCULO
M	CHOQUE CONTRA SEMOVIENTE
N	RELATIVO A LA CARGA
O	OTROS

- COLISIÓN CONTRA JINETE
- CAIDA DE PASAJERO
- INCENDIO
- CHOQUE CONTRA OTROS OBJETOS
- DESPRENDIMIENTO DE EJE/NEUMÁTICO
- SIN DATO

ACCIDENTES EQUIVALENTES

- UN MUERTO = 6 ACCIDENTES
- UN HERIDO = 2 ACCIDENTES

ACCIDENTES POR KILÓMETRO

2018

ZACATECAS

CARRETERA Y TRAMO: Guadalajara - Zacatecas Lim. Edos. Jal./Zac. - T. C. (Zacatecas - Durango) INICIA EN KM: 76+490 FINALIZA EN KM: 311+830

SALDOS					CAUSAS					KILÓMETRO
ACCIDENTES	MUERTOS	HERIDOS	DAÑOS	MATERIALES	CONDUCTOR	VEHÍCULO	CAMINO	GANADO	A. NATURAL	
										205
										210
1	0	0	80,000		0	1	0	0	0	215
1	0	2	120,000		1	0	2	0	1	
1	0	0	50,000		1	1	0	0	0	220
1	0	5	40,000		1	0	0	0	0	225
										230
1	0	0	50,000		0	1	0	0	0	235
1	1	0	30,000		1	0	0	0	0	240
										245



NÚMERO Y CLASIFICACIÓN DE ACCIDENTES

CLAVE	CLASIFICACIÓN DEL ACCIDENTE	CLAVE	CLASIFICACIÓN DEL ACCIDENTE
A	SALIDA DEL CAMINO	J	COLISIÓN CON BICICLETA
B	VOLCADURA	K	COLISIÓN SIN ESPECIFICAR
C	CHOQUE POR ALCANCE	L	COLISIÓN CONTRA VEHÍCULO
D	CHOQUE LATERAL	M	CHOQUE CONTRA SEMOVIENTE
E	CHOQUE CONTRA OBJETO FIJO	N	RELATIVO A LA CARGA
F	CHOQUE FRONTAL	O	OTROS
G	COLISIÓN CON MOTOCICLETA		- COLISIÓN CONTRA JINETE - CHOQUE CONTRA OTROS OBJETOS
H	ATROPELLAMIENTO		- CAIDA DE PASAJERO - DESPRENDIMIENTO DE EJE/NEUMÁTICO
			- INCENDIO - SIN DATO

ACCIDENTES EQUIVALENTES

🚶	UN MUERTO = 6 ACCIDENTES
Δ	UN HERIDO = 2 ACCIDENTES

ACCIDENTES POR KILÓMETRO

2018

ZACATECAS

CARRETERA Y TRAMO: Guadalajara - Zacatecas Lim. Edos. Jal./Zac. - T. C. (Zacatecas - Durango) INICIA EN KM: 76+490 FINALIZA EN KM: 311+830

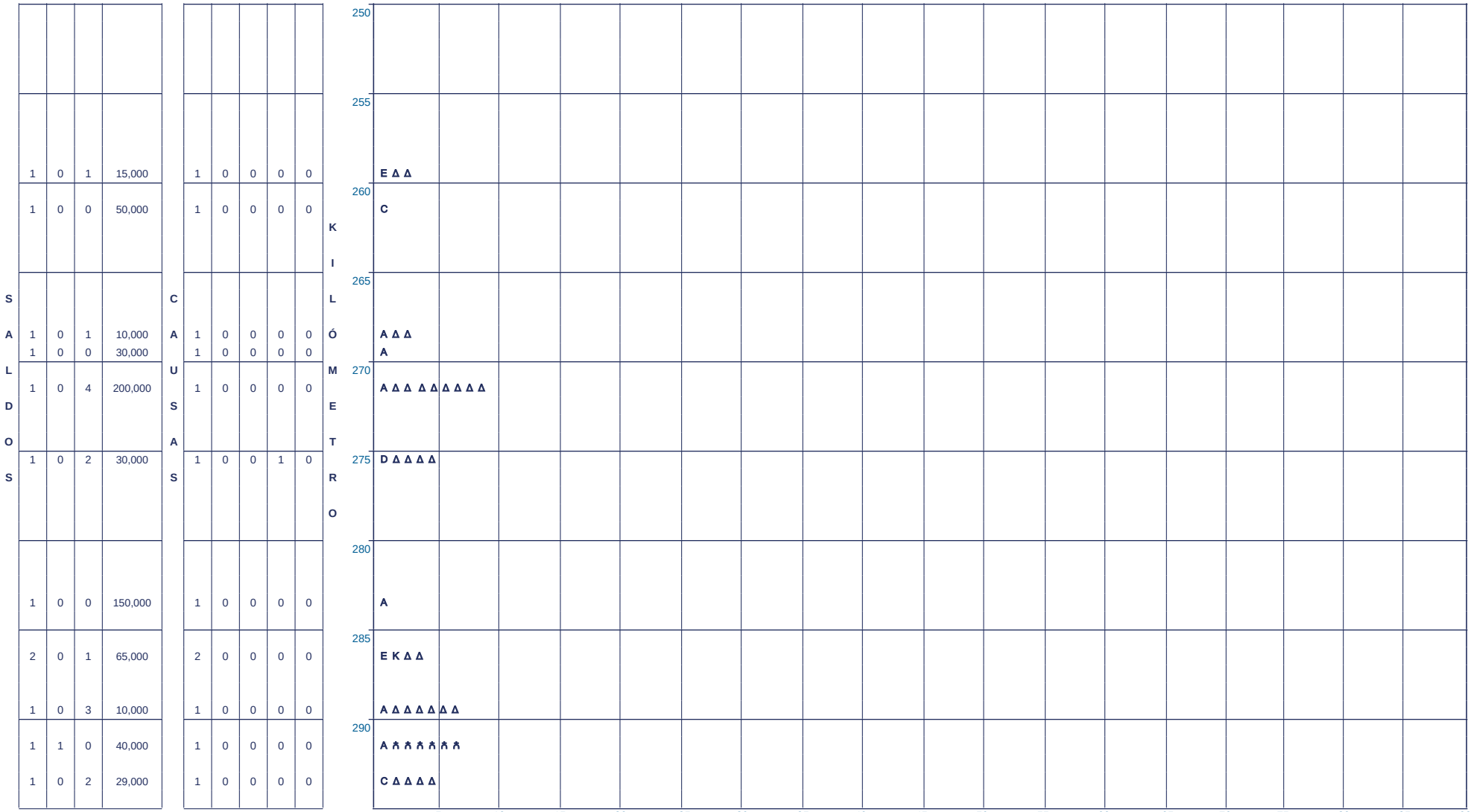

ACCIDENTES	MUERTOS	HERIDOS	DAÑOS	MATERIALES	CONDUCTOR	VEHÍCULO	CAMINO	GANADO	A. NATURAL
1	0	1	15,000		1	0	0	0	0
1	0	0	50,000		1	0	0	0	0
1	0	1	10,000		1	0	0	0	0
1	0	0	30,000		1	0	0	0	0
1	0	4	200,000		1	0	0	0	0
1	0	2	30,000		1	0	0	1	0
1	0	0	150,000		1	0	0	0	0
2	0	1	65,000		2	0	0	0	0
1	0	3	10,000		1	0	0	0	0
1	1	0	40,000		1	0	0	0	0
1	0	2	29,000		1	0	0	0	0

CLAVE	CLASIFICACIÓN DEL ACCIDENTE	CLAVE	CLASIFICACIÓN DEL ACCIDENTE
A	SALIDA DEL CAMINO	J	COLISIÓN CON BICICLETA
B	VOLCADURA	K	COLISIÓN SIN ESPECIFICAR
C	CHOQUE POR ALCANCE	L	COLISIÓN CONTRA VEHÍCULO
D	CHOQUE LATERAL	M	CHOQUE CONTRA SEMOVIENTE
E	CHOQUE CONTRA OBJETO FIJO	N	RELATIVO A LA CARGA
F	CHOQUE FRONTAL	O	OTROS
G	COLISIÓN CON MOTOCICLETA		- COLISIÓN CONTRA JINETE - CHOQUE CONTRA OTROS OBJETOS - CAIDA DE PASAJERO - DESPRENDIMIENTO DE EJE/NEUMÁTICO - INCENDIO - SIN DATO
H	ATROPELLAMIENTO		

ACCIDENTES EQUIVALENTES

🙍	UN MUERTO = 6 ACCIDENTES
Δ	UN HERIDO = 2 ACCIDENTES

ACCIDENTES POR KILÓMETRO

2018

ZACATECAS

CARRETERA Y TRAMO: Guadalajara - Zacatecas Lim. Edos. Jal./Zac. - T. C. (Zacatecas - Durango) INICIA EN KM: 76+490 FINALIZA EN KM: 311+830

SALDOS				CAUSAS					KILÓMETRO	
ACCIDENTES	MUERTOS	HERIDOS	DAÑOS	CONDUCTOR	VEHÍCULO	CAMINO	GANADO	A. NATURAL		
2	0	0	30,000	2	0	0	0	0	295	A C
1	0	1	55,000	2	0	0	0	0	300	C Δ Δ
1	1	0	3,000	0	0	0	0	0	305	H ⛹ ⛹ ⛹ ⛹ ⛹ ⛹
2	0	1	43,000	1	0	1	0	0		C G Δ Δ
3	0	6	54,000	2	0	0	1	1		D F M Δ Δ Δ Δ Δ Δ Δ Δ Δ Δ Δ Δ
1	3	2	250,000	1	0	0	0	0		K ⛹ Δ Δ Δ
1	0	0	20,000	1	0	2	0	1	310	D
2	0	0	65,000	2	0	2	0	1		D E
									315	
									320	
									325	
									330	
									335	

5 10 15 20 25 30 35 40 45 50 55 60 65 70 75 80 85 90

NÚMERO Y CLASIFICACIÓN DE ACCIDENTES

CLAVE	CLASIFICACIÓN DEL ACCIDENTE	CLAVE	CLASIFICACIÓN DEL ACCIDENTE
A	SALIDA DEL CAMINO	J	COLISIÓN CON BICICLETA
B	VOLCADURA	K	COLISIÓN SIN ESPECIFICAR
C	CHOQUE POR ALCANCE	L	COLISIÓN CONTRA VEHÍCULO
D	CHOQUE LATERAL	M	CHOQUE CONTRA SEMOVIENTE
E	CHOQUE CONTRA OBJETO FIJO	N	RELATIVO A LA CARGA
F	CHOQUE FRONTAL	O	OTROS
G	COLISIÓN CON MOTOCICLETA		- COLISIÓN CONTRA JINETE - CHOQUE CONTRA OTROS OBJETOS
H	ATROPELLAMIENTO		- CAIDA DE PASAJERO - DESPRENDIMIENTO DE EJE/NEUMÁTICO
			- INCENDIO - SIN DATO

ACCIDENTES EQUIVALENTES

⛹ UN MUERTO = 6 ACCIDENTES

Δ UN HERIDO = 2 ACCIDENTES

ACCIDENTES POR KILÓMETRO

2018

ZACATECAS

CARRETERA Y TRAMO: Jerez - Fresnillo INICIA EN KM: 0+000 FINALIZA EN KM: 60+000

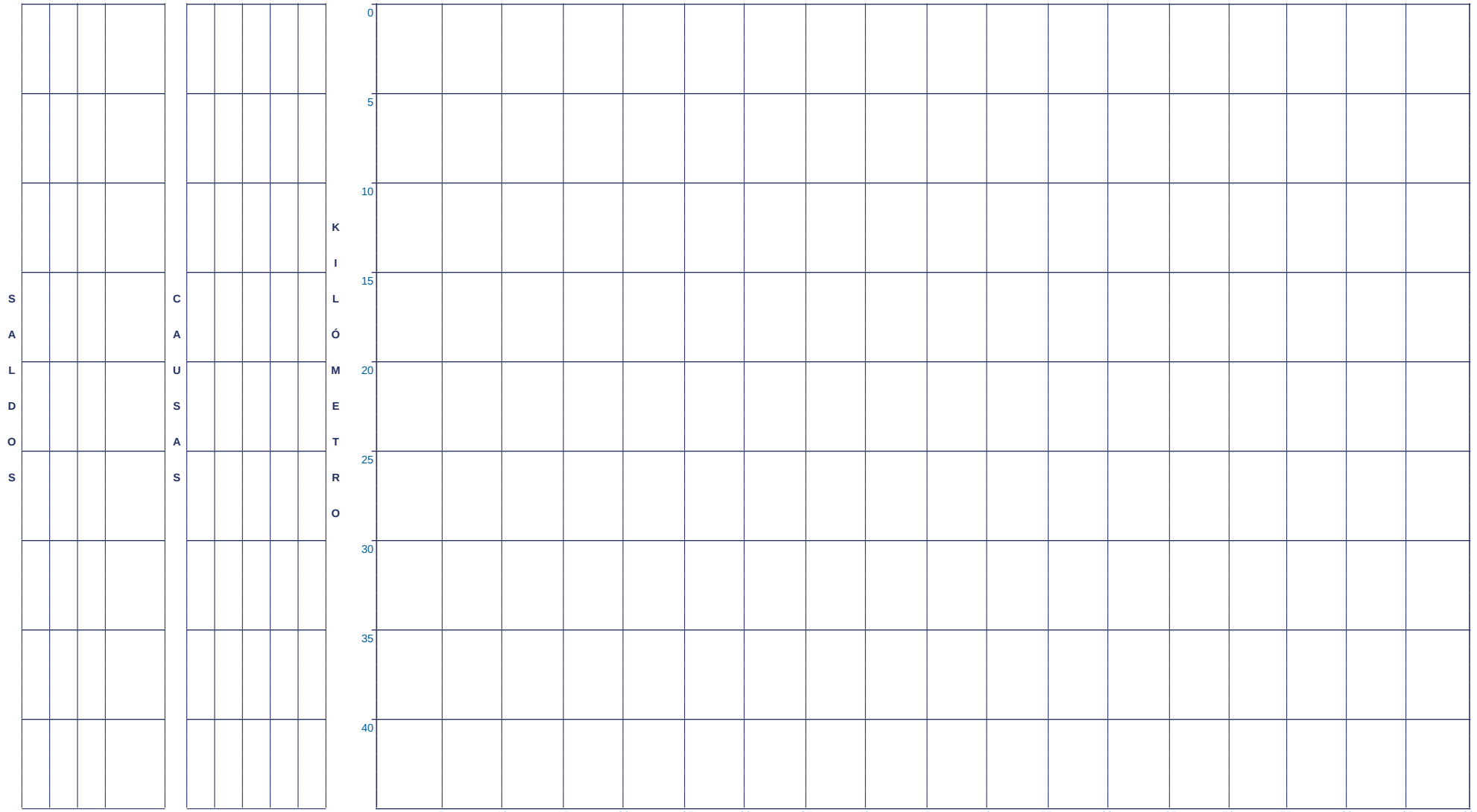

CLAVE	CLASIFICACIÓN DEL ACCIDENTE
A	SALIDA DEL CAMINO
B	VOLCADURA
C	CHOQUE POR ALCANCE
D	CHOQUE LATERAL
E	CHOQUE CONTRA OBJETO FIJO
F	CHOQUE FRONTAL
G	COLISIÓN CON MOTOCICLETA
H	ATROPELLAMIENTO

CLAVE	CLASIFICACIÓN DEL ACCIDENTE
J	COLISIÓN CON BICICLETA
K	COLISIÓN SIN ESPECIFICAR
L	COLISIÓN CONTRA VEHÍCULO
M	CHOQUE CONTRA SEMOVIENTE
N	RELATIVO A LA CARGA
O	OTROS

- COLISIÓN CONTRA JINETE
- CAIDA DE PASAJERO
- INCENDIO
- CHOQUE CONTRA OTROS OBJETOS
- DESPRENDIMIENTO DE EJE/NEUMÁTICO
- SIN DATO

ACCIDENTES EQUIVALENTES

♿	UN MUERTO = 6 ACCIDENTES
Δ	UN HERIDO = 2 ACCIDENTES

ACCIDENTES POR KILÓMETRO

2018

ZACATECAS

CARRETERA Y TRAMO: Jerez - Fresnillo INICIA EN KM: 0+000 FINALIZA EN KM: 60+000

SALDOS					CAUSAS					KILÓMETRO
ACCIDENTES	MUERTOS	HERIDOS	DAÑOS	MATERIALES	CONDUCTOR	VEHÍCULO	CAMINO	GANADO	A. NATURAL	
1	1	1	35,000		1	0	0	0	0	55
2	1	1	25,000		2	0	0	0	0	55

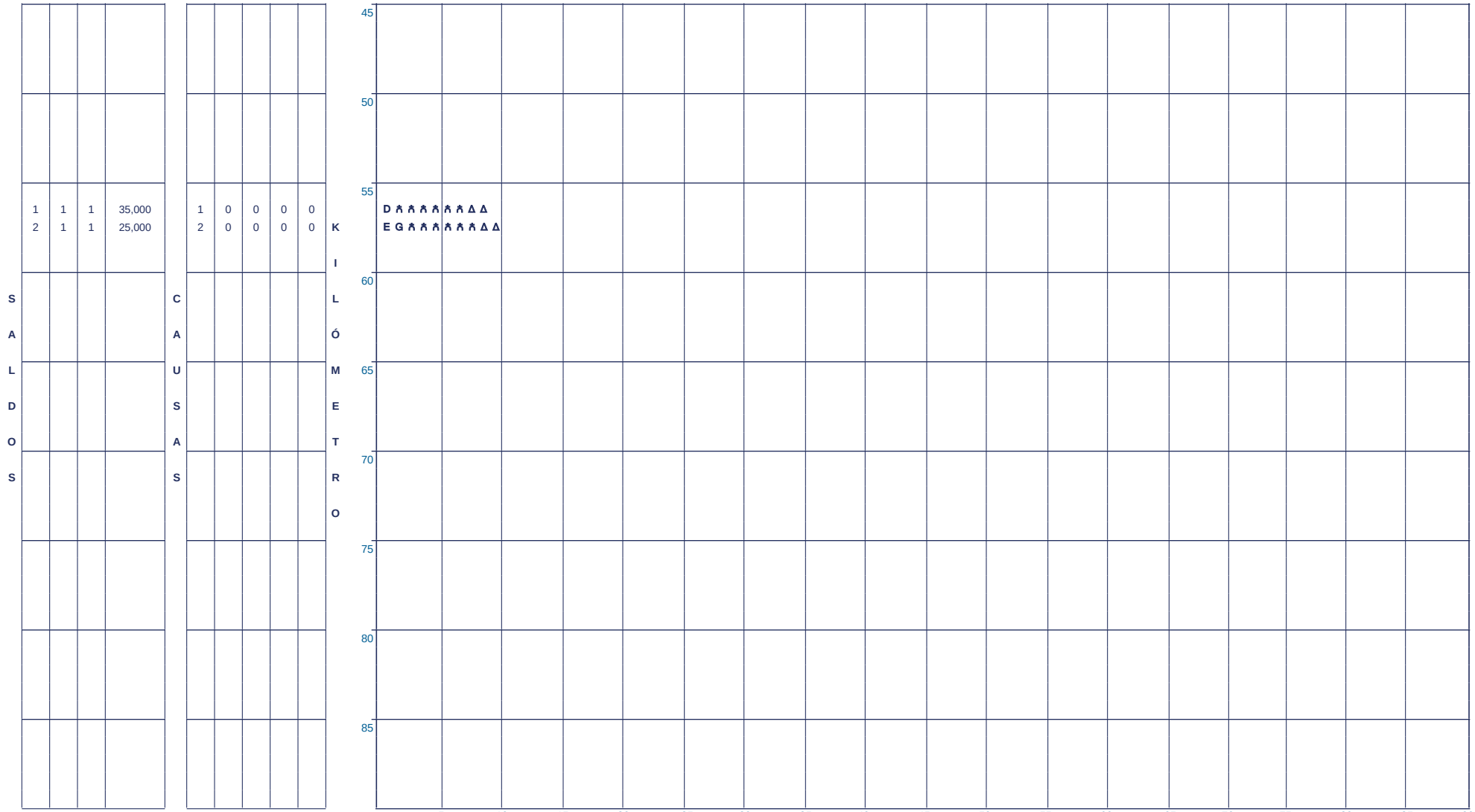

CLAVE	CLASIFICACIÓN DEL ACCIDENTE	CLAVE	CLASIFICACIÓN DEL ACCIDENTE
A	SALIDA DEL CAMINO	J	COLISIÓN CON BICICLETA
B	VOLCADURA	K	COLISIÓN SIN ESPECIFICAR
C	CHOQUE POR ALCANCE	L	COLISIÓN CONTRA VEHÍCULO
D	CHOQUE LATERAL	M	CHOQUE CONTRA SEMOVIENTE
E	CHOQUE CONTRA OBJETO FIJO	N	RELATIVO A LA CARGA
F	CHOQUE FRONTAL	O	OTROS
G	COLISIÓN CON MOTOCICLETA		- COLISIÓN CONTRA JINETE - CHOQUE CONTRA OTROS OBJETOS
H	ATROPELLAMIENTO		- CAIDA DE PASAJERO - DESPRENDIMIENTO DE EJE/NEUMÁTICO
			- INCENDIO - SIN DATO

ACCIDENTES EQUIVALENTES

- UN MUERTO = 6 ACCIDENTES
- Δ UN HERIDO = 2 ACCIDENTES

ACCIDENTES POR KILÓMETRO

2018

ZACATECAS

CARRETERA Y TRAMO: Libramiento de Fresnillo (Cuota) INICIA EN KM: 49+800 FINALIZA EN KM: 69+850

KILÓMETRO	SALDOS					CAUSAS				
	ACCIDENTES	MUERTOS	HERIDOS	DAÑOS	MATERIALES	CONDUCTOR	VEHÍCULO	CAMINO	GANADO	A. NATURAL
65	1	1	0	60,000		1	0	0	0	0

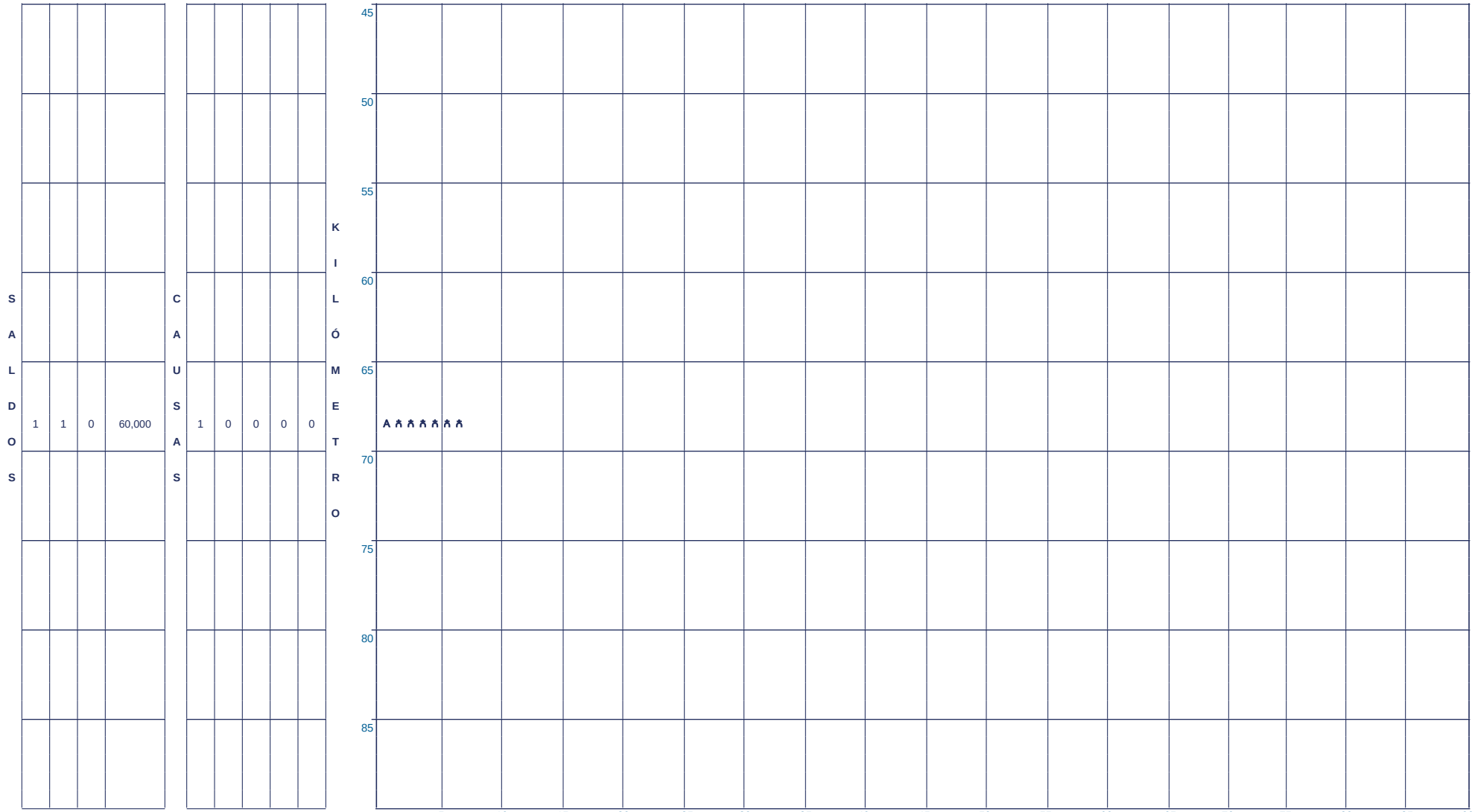

CLAVE	CLASIFICACIÓN DEL ACCIDENTE	CLAVE	CLASIFICACIÓN DEL ACCIDENTE
A	SALIDA DEL CAMINO	J	COLISIÓN CON BICICLETA
B	VOLCADURA	K	COLISIÓN SIN ESPECIFICAR
C	CHOQUE POR ALCANCE	L	COLISIÓN CONTRA VEHÍCULO
D	CHOQUE LATERAL	M	CHOQUE CONTRA SEMOVIENTE
E	CHOQUE CONTRA OBJETO FIJO	N	RELATIVO A LA CARGA
F	CHOQUE FRONTAL	O	OTROS
G	COLISIÓN CON MOTOCICLETA		- COLISIÓN CONTRA JINETE - CHOQUE CONTRA OTROS OBJETOS - CAIDA DE PASAJERO - DESPRENDIMIENTO DE EJE/NEUMÁTICO - INCENDIO - SIN DATO
H	ATROPELLAMIENTO		

ACCIDENTES EQUIVALENTES

- UN MUERTO = 6 ACCIDENTES
- Δ UN HERIDO = 2 ACCIDENTES

ACCIDENTES POR KILÓMETRO

2018

ZACATECAS

CARRETERA Y TRAMO: Libramiento de Guadalupe - Zacatecas INICIA EN KM: 0+000 FINALIZA EN KM: 17+500

SALDOS					CAUSAS					KILÓMETRO	
ACCIDENTES	MUERTOS	HERIDOS	DAÑOS	MATERIALES	CONDUCTOR	VEHÍCULO	CAMINO	GANADO	A. NATURAL		
3	0	1	90,000		3	0	0	0	0	0	C D G Δ Δ
3	0	2	57,800		3	0	0	0	0		C D G Δ Δ Δ Δ
1	0	3	30,000		1	0	0	0	0		C Δ Δ Δ Δ Δ Δ
3	0	1	235,000		3	0	0	0	0		B C F Δ Δ
1	0	1	70,000		1	0	0	0	0	5	E Δ Δ
1	0	0	13,000		1	0	0	0	0		K
5	2	8	280,000		5	0	2	0	1		A D D D H 🚶🚶🚶🚶🚶🚶🚶🚶🚶🚶🚶🚶 Δ Δ Δ Δ Δ Δ Δ Δ Δ Δ Δ Δ Δ Δ Δ Δ
3	0	0	95,500		3	0	3	0	1		C E K
6	0	3	300,000		6	0	8	0	2	10	E E E E E Δ Δ Δ Δ Δ Δ Δ
2	0	2	48,000		2	0	0	0	0		F G Δ Δ Δ Δ
2	0	1	290,000		3	0	0	0	0		D E Δ Δ
3	0	1	59,500		4	0	0	0	0		D E G Δ Δ
2	0	2	100,000		2	0	0	0	0	15	D D Δ Δ Δ Δ
4	0	2	197,000		3	0	0	0	0		B D D K Δ Δ Δ Δ
2	1	1	40,000		2	0	0	0	0		E G 🚶🚶🚶 🚶🚶🚶 Δ Δ
										20	
										25	
										30	
										35	
										40	

5 10 15 20 25 30 35 40 45 50 55 60 65 70 75 80 85 90

NÚMERO Y CLASIFICACIÓN DE ACCIDENTES

CLAVE	CLASIFICACIÓN DEL ACCIDENTE	CLAVE	CLASIFICACIÓN DEL ACCIDENTE
A	SALIDA DEL CAMINO	J	COLISIÓN CON BICICLETA
B	VOLCADURA	K	COLISIÓN SIN ESPECIFICAR
C	CHOQUE POR ALCANCE	L	COLISIÓN CONTRA VEHÍCULO
D	CHOQUE LATERAL	M	CHOQUE CONTRA SEMOVIENTE
E	CHOQUE CONTRA OBJETO FIJO	N	RELATIVO A LA CARGA
F	CHOQUE FRONTAL	O	OTROS
G	COLISIÓN CON MOTOCICLETA		- COLISIÓN CONTRA JINETE - CHOQUE CONTRA OTROS OBJETOS
H	ATROPELLAMIENTO		- CAIDA DE PASAJERO - DESPRENDIMIENTO DE EJE/NEUMÁTICO
			- INCENDIO - SIN DATO

ACCIDENTES EQUIVALENTES

🚶	UN MUERTO = 6 ACCIDENTES
Δ	UN HERIDO = 2 ACCIDENTES

ACCIDENTES POR KILÓMETRO

2018

ZACATECAS

CARRETERA Y TRAMO: Libramiento de Víctor Rosales (Cuota) INICIA EN KM: 26+000 FINALIZA EN KM: 37+000

ACCIDENTES	MUERTOS	HERIDOS	DAÑOS	MATERIALES	CONDUCTOR	VEHÍCULO	CAMINO	GANADO	A. NATURAL
1	0	1	90,000		1	0	2	0	1

SALDOS

CAUSAS

KILÓMETRO



NÚMERO Y CLASIFICACIÓN DE ACCIDENTES

CLAVE	CLASIFICACIÓN DEL ACCIDENTE	CLAVE	CLASIFICACIÓN DEL ACCIDENTE
A	SALIDA DEL CAMINO	J	COLISIÓN CON BICICLETA
B	VOLCADURA	K	COLISIÓN SIN ESPECIFICAR
C	CHOQUE POR ALCANCE	L	COLISIÓN CONTRA VEHÍCULO
D	CHOQUE LATERAL	M	CHOQUE CONTRA SEMOVIENTE
E	CHOQUE CONTRA OBJETO FIJO	N	RELATIVO A LA CARGA
F	CHOQUE FRONTAL	O	OTROS
G	COLISIÓN CON MOTOCICLETA		- COLISIÓN CONTRA JINETE - CHOQUE CONTRA OTROS OBJETOS
H	ATROPELLAMIENTO		- CAIDA DE PASAJERO - DESPRENDIMIENTO DE EJE/NEUMÁTICO
			- INCENDIO - SIN DATO

ACCIDENTES EQUIVALENTES

♱	UN MUERTO = 6 ACCIDENTES
Δ	UN HERIDO = 2 ACCIDENTES

ACCIDENTES POR KILÓMETRO

2018

ZACATECAS

CARRETERA Y TRAMO: Libramiento Noreste de Zacatecas (Estatal Cuota) INICIA EN KM: 101+800 FINALIZA EN KM: 126+000

ACCIDENTES	MUERTOS	HERIDOS	DAÑOS	MATERIALES
1	0	0	70,000	
1	0	0	50,000	
1	0	0	50,000	
2	0	0	140,000	
2	0	3	40,000	
1	0	0	15,000	
2	0	0	150,000	

SALDOS

CONDUCTOR	VEHÍCULO	CAMINO	GANADO	A. NATURAL
1	0	0	0	0
1	0	2	0	1
0	0	0	1	0
2	0	2	0	1
2	0	0	0	0
0	0	0	1	0
1	0	0	1	0

CAUSAS

KILÓMETRO

100
105 A
110 B
115 A B D A C Δ Δ Δ Δ Δ Δ
120 A
125 A A
130
135
140

5 10 15 20 25 30 35 40 45 50 55 60 65 70 75 80 85 90

NÚMERO Y CLASIFICACIÓN DE ACCIDENTES

CLAVE	CLASIFICACIÓN DEL ACCIDENTE
A	SALIDA DEL CAMINO
B	VOLCADURA
C	CHOQUE POR ALCANCE
D	CHOQUE LATERAL
E	CHOQUE CONTRA OBJETO FIJO
F	CHOQUE FRONTAL
G	COLISIÓN CON MOTOCICLETA
H	ATROPELLAMIENTO

CLAVE	CLASIFICACIÓN DEL ACCIDENTE
J	COLISIÓN CON BICICLETA
K	COLISIÓN SIN ESPECIFICAR
L	COLISIÓN CONTRA VEHÍCULO
M	CHOQUE CONTRA SEMOVIENTE
N	RELATIVO A LA CARGA
O	OTROS

- COLISIÓN CONTRA JINETE
- CAIDA DE PASAJERO
- INCENDIO
- CHOQUE CONTRA OTROS OBJETOS
- DESPRENDIMIENTO DE EJE/NEUMÁTICO
- SIN DATO

ACCIDENTES EQUIVALENTES

♿	UN MUERTO = 6 ACCIDENTES
Δ	UN HERIDO = 2 ACCIDENTES

ACCIDENTES POR KILÓMETRO

2018

ZACATECAS

CARRETERA Y TRAMO: Paso por Jalpa INICIA EN KM: 0+000 FINALIZA EN KM: 7+300

SALDOS				CAUSAS					KILÓMETRO
ACCIDENTES	MUERTOS	HERIDOS	DAÑOS MATERIALES	CONDUCTOR	VEHÍCULO	CAMINO	GANADO	A. NATURAL	
1	2	4	55,000	1	0	0	0	0	0

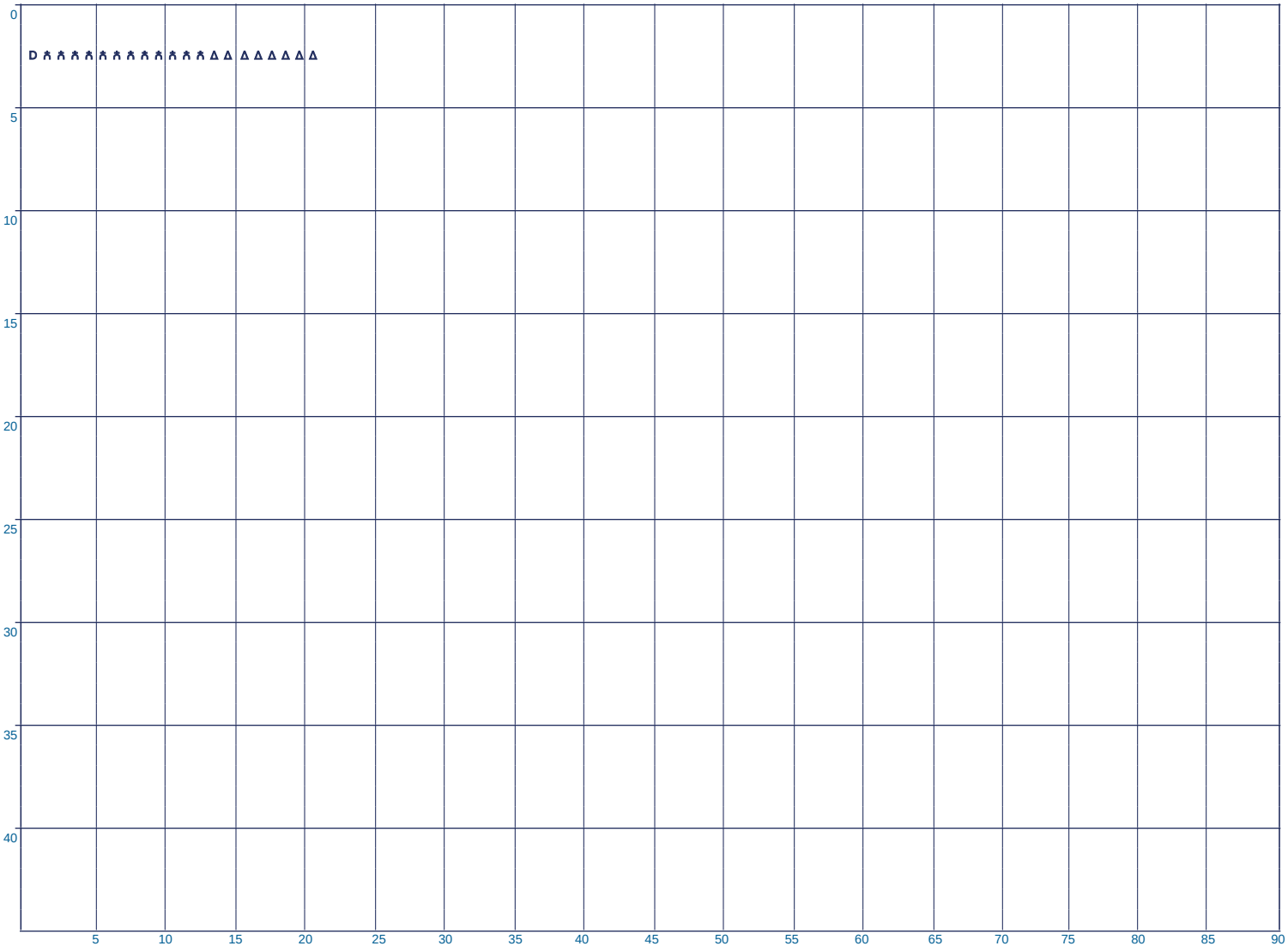

CLAVE	CLASIFICACIÓN DEL ACCIDENTE	CLAVE	CLASIFICACIÓN DEL ACCIDENTE
A	SALIDA DEL CAMINO	J	COLISIÓN CON BICICLETA
B	VOLCADURA	K	COLISIÓN SIN ESPECIFICAR
C	CHOQUE POR ALCANCE	L	COLISIÓN CONTRA VEHÍCULO
D	CHOQUE LATERAL	M	CHOQUE CONTRA SEMOVIENTE
E	CHOQUE CONTRA OBJETO FIJO	N	RELATIVO A LA CARGA
F	CHOQUE FRONTAL	O	OTROS
G	COLISIÓN CON MOTOCICLETA		- COLISIÓN CONTRA JINETE - CHOQUE CONTRA OTROS OBJETOS
H	ATROPELLAMIENTO		- CAIDA DE PASAJERO - DESPRENDIMIENTO DE EJE/NEUMÁTICO
			- INCENDIO - SIN DATO

ACCIDENTES EQUIVALENTES

- UN MUERTO = 6 ACCIDENTES
- Δ UN HERIDO = 2 ACCIDENTES

ACCIDENTES POR KILÓMETRO

2018

ZACATECAS

CARRETERA Y TRAMO: Providencia - Luis Moya Lim. Edos. Ags./Zac. - Luis Moya INICIA EN KM: 37+500 FINALIZA EN KM: 43+520

ACCIDENTES	MUERTOS	HERIDOS	DAÑOS	MATERIALES
1	0	2	50,000	

CONDUCTOR	VEHÍCULO	CAMINO	GANADO	A. NATURAL
1	0	0	0	0

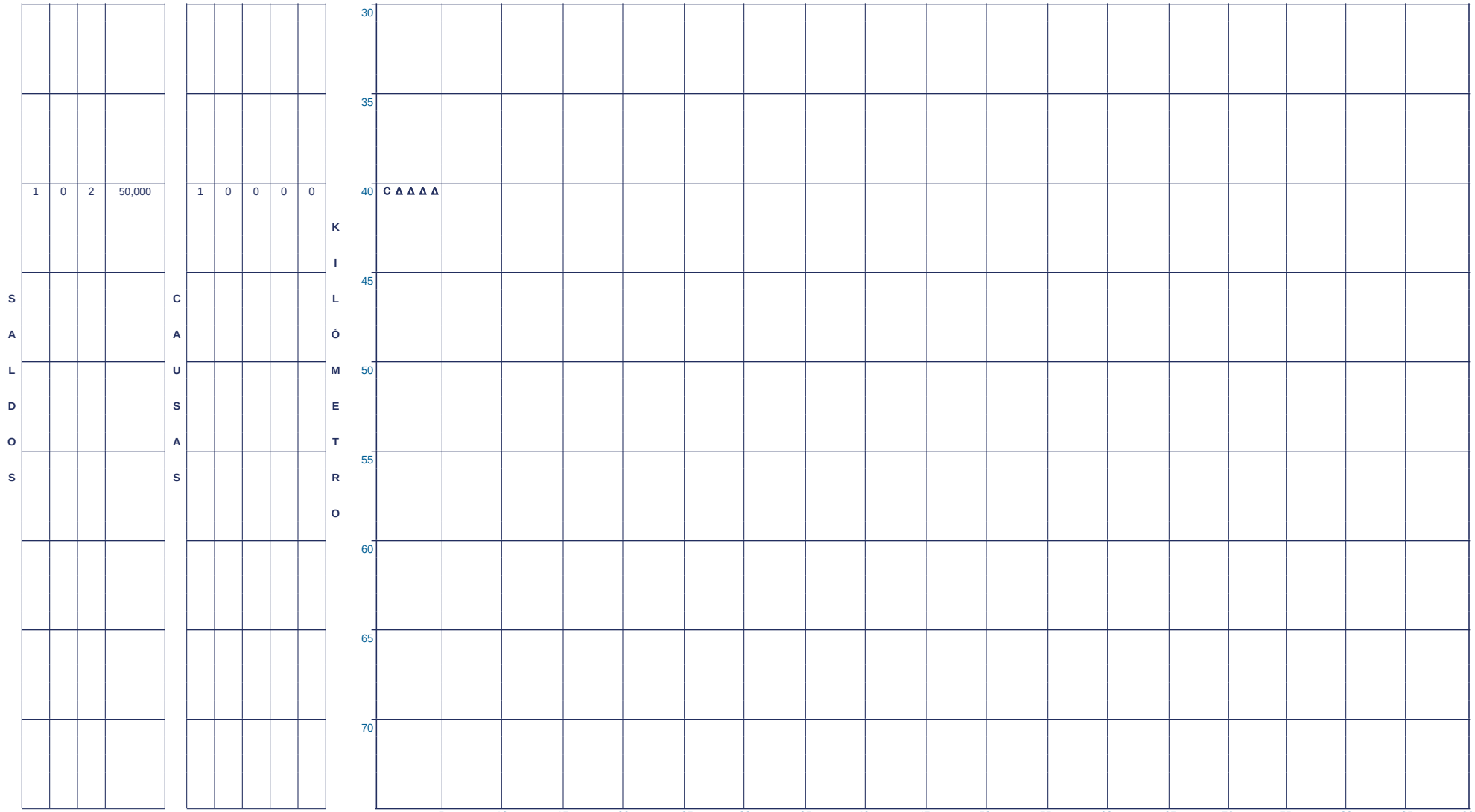

CLAVE	CLASIFICACIÓN DEL ACCIDENTE
A	SALIDA DEL CAMINO
B	VOLCADURA
C	CHOQUE POR ALCANCE
D	CHOQUE LATERAL
E	CHOQUE CONTRA OBJETO FIJO
F	CHOQUE FRONTAL
G	COLISIÓN CON MOTOCICLETA
H	ATROPELLAMIENTO

CLAVE	CLASIFICACIÓN DEL ACCIDENTE
J	COLISIÓN CON BICICLETA
K	COLISIÓN SIN ESPECIFICAR
L	COLISIÓN CONTRA VEHÍCULO
M	CHOQUE CONTRA SEMOVIENTE
N	RELATIVO A LA CARGA
O	OTROS

- COLISIÓN CONTRA JINETE
- CAIDA DE PASAJERO
- INCENDIO
- CHOQUE CONTRA OTROS OBJETOS
- DESPRENDIMIENTO DE EJE/NEUMÁTICO
- SIN DATO

ACCIDENTES EQUIVALENTES

♿	UN MUERTO = 6 ACCIDENTES
Δ	UN HERIDO = 2 ACCIDENTES

ACCIDENTES POR KILÓMETRO

2018

ZACATECAS

CARRETERA Y TRAMO: Ramal a Aeropuerto Zacatecas INICIA EN KM: 0+000 FINALIZA EN KM: 1+950

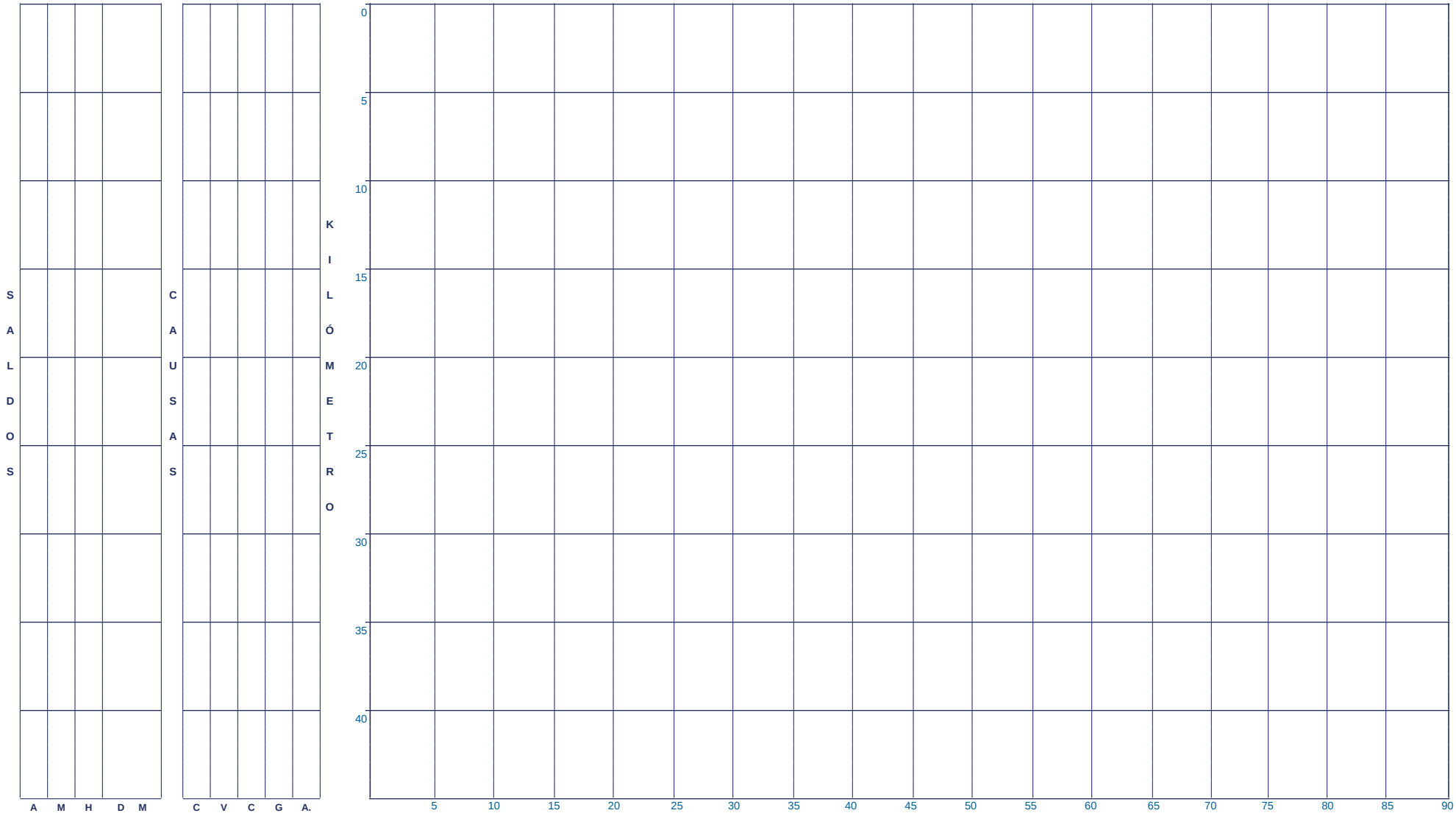

CLAVE	CLASIFICACIÓN DEL ACCIDENTE
A	SALIDA DEL CAMINO
B	VOLCADURA
C	CHOQUE POR ALCANCE
D	CHOQUE LATERAL
E	CHOQUE CONTRA OBJETO FIJO
F	CHOQUE FRONTAL
G	COLISIÓN CON MOTOCICLETA
H	ATROPELLAMIENTO

CLAVE	CLASIFICACIÓN DEL ACCIDENTE
J	COLISIÓN CON BICICLETA
K	COLISIÓN SIN ESPECIFICAR
L	COLISIÓN CONTRA VEHÍCULO
M	CHOQUE CONTRA SEMOVIENTE
N	RELATIVO A LA CARGA
O	OTROS

- COLISIÓN CONTRA JINETE
- CAIDA DE PASAJERO
- INCENDIO
- CHOQUE CONTRA OTROS OBJETOS
- DESPRENDIMIENTO DE EJE/NEUMÁTICO
- SIN DATO

ACCIDENTES EQUIVALENTES

♿	UN MUERTO = 6 ACCIDENTES
Δ	UN HERIDO = 2 ACCIDENTES

ACCIDENTES POR KILÓMETRO

2018

ZACATECAS

CARRETERA Y TRAMO: Ramal a Francisco Murguía (Nieves) INICIA EN KM: 0+000 FINALIZA EN KM: 17+400

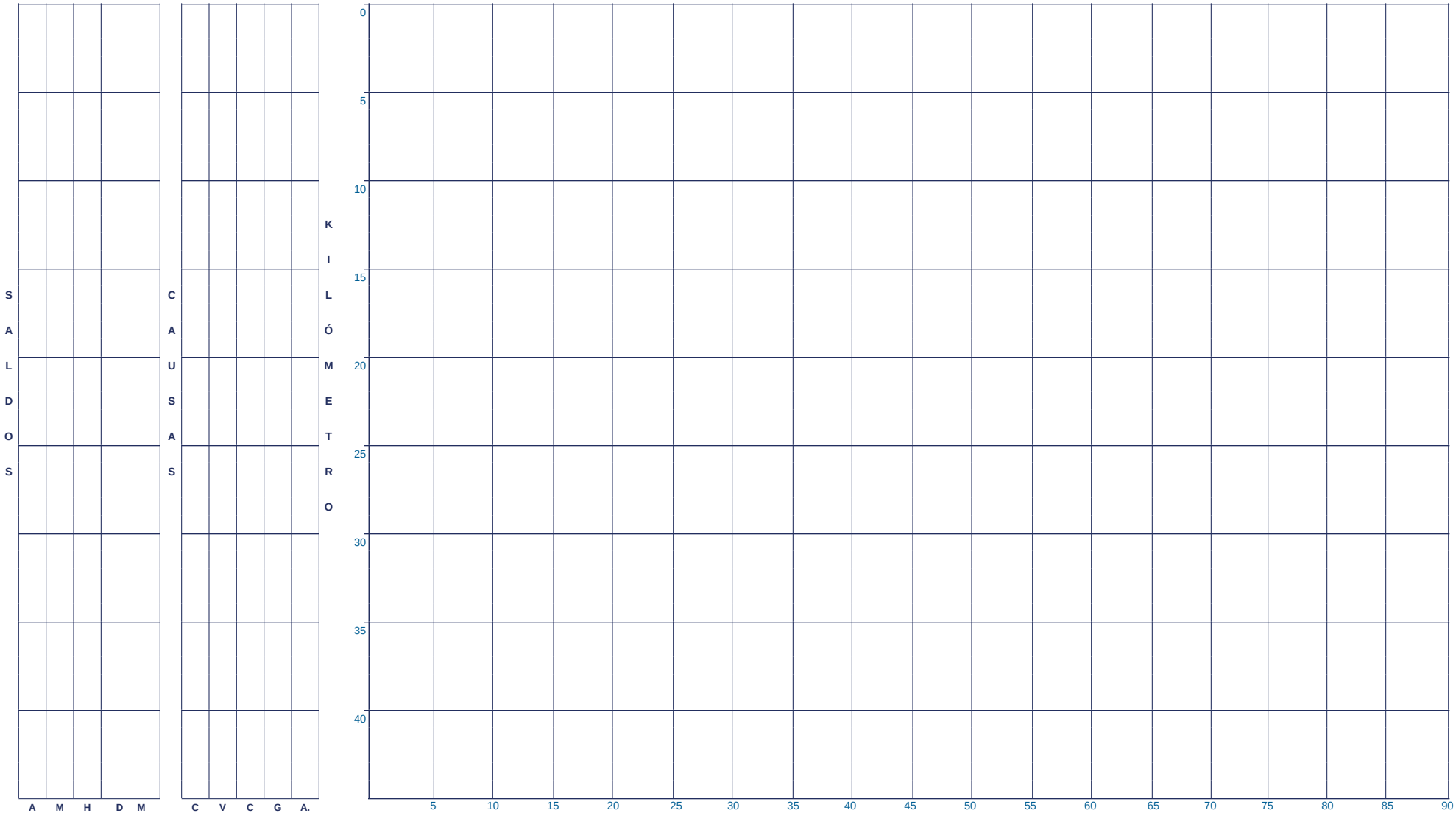

CLAVE	CLASIFICACIÓN DEL ACCIDENTE
A	SALIDA DEL CAMINO
B	VOLCADURA
C	CHOQUE POR ALCANCE
D	CHOQUE LATERAL
E	CHOQUE CONTRA OBJETO FIJO
F	CHOQUE FRONTAL
G	COLISIÓN CON MOTOCICLETA
H	ATROPELLAMIENTO

CLAVE	CLASIFICACIÓN DEL ACCIDENTE
J	COLISIÓN CON BICICLETA
K	COLISIÓN SIN ESPECIFICAR
L	COLISIÓN CONTRA VEHÍCULO
M	CHOQUE CONTRA SEMOVIENTE
N	RELATIVO A LA CARGA
O	OTROS

- COLISIÓN CONTRA JINETE
- CAIDA DE PASAJERO
- INCENDIO
- CHOQUE CONTRA OTROS OBJETOS
- DESPRENDIMIENTO DE EJE/NEUMÁTICO
- SIN DATO

ACCIDENTES EQUIVALENTES

♿	UN MUERTO = 6 ACCIDENTES
Δ	UN HERIDO = 2 ACCIDENTES

ACCIDENTES POR KILÓMETRO

2018

ZACATECAS

CARRETERA Y TRAMO: Ramal a Gral. Pánfilo Natera INICIA EN KM: 0+000 FINALIZA EN KM: 1+500

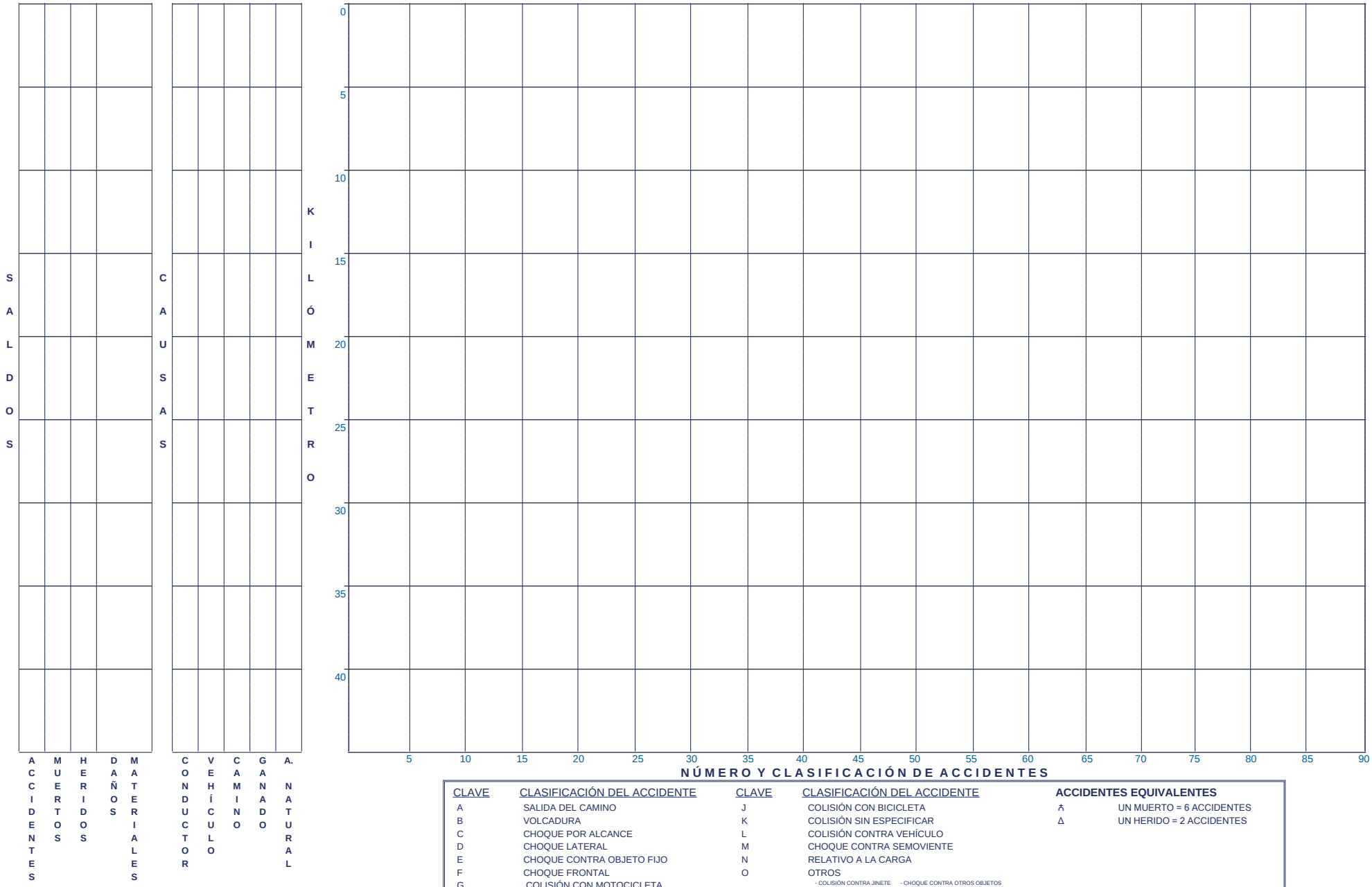

CLAVE	CLASIFICACIÓN DEL ACCIDENTE
A	SALIDA DEL CAMINO
B	VOLCADURA
C	CHOQUE POR ALCANCE
D	CHOQUE LATERAL
E	CHOQUE CONTRA OBJETO FIJO
F	CHOQUE FRONTAL
G	COLISIÓN CON MOTOCICLETA
H	ATROPELLAMIENTO

CLAVE	CLASIFICACIÓN DEL ACCIDENTE
J	COLISIÓN CON BICICLETA
K	COLISIÓN SIN ESPECIFICAR
L	COLISIÓN CONTRA VEHÍCULO
M	CHOQUE CONTRA SEMOVIENTE
N	RELATIVO A LA CARGA
O	OTROS

- COLISIÓN CONTRA JINETE
- CAIDA DE PASAJERO
- INCENDIO
- CHOQUE CONTRA OTROS OBJETOS
- DESPRENDIMIENTO DE EJE/NEUMÁTICO
- SIN DATO

ACCIDENTES EQUIVALENTES

♿	UN MUERTO = 6 ACCIDENTES
Δ	UN HERIDO = 2 ACCIDENTES

ACCIDENTES POR KILÓMETRO

2018

ZACATECAS

CARRETERA Y TRAMO: Ramal a Ruinas de Chicomostoc INICIA EN KM: 0+000 FINALIZA EN KM: 2+200

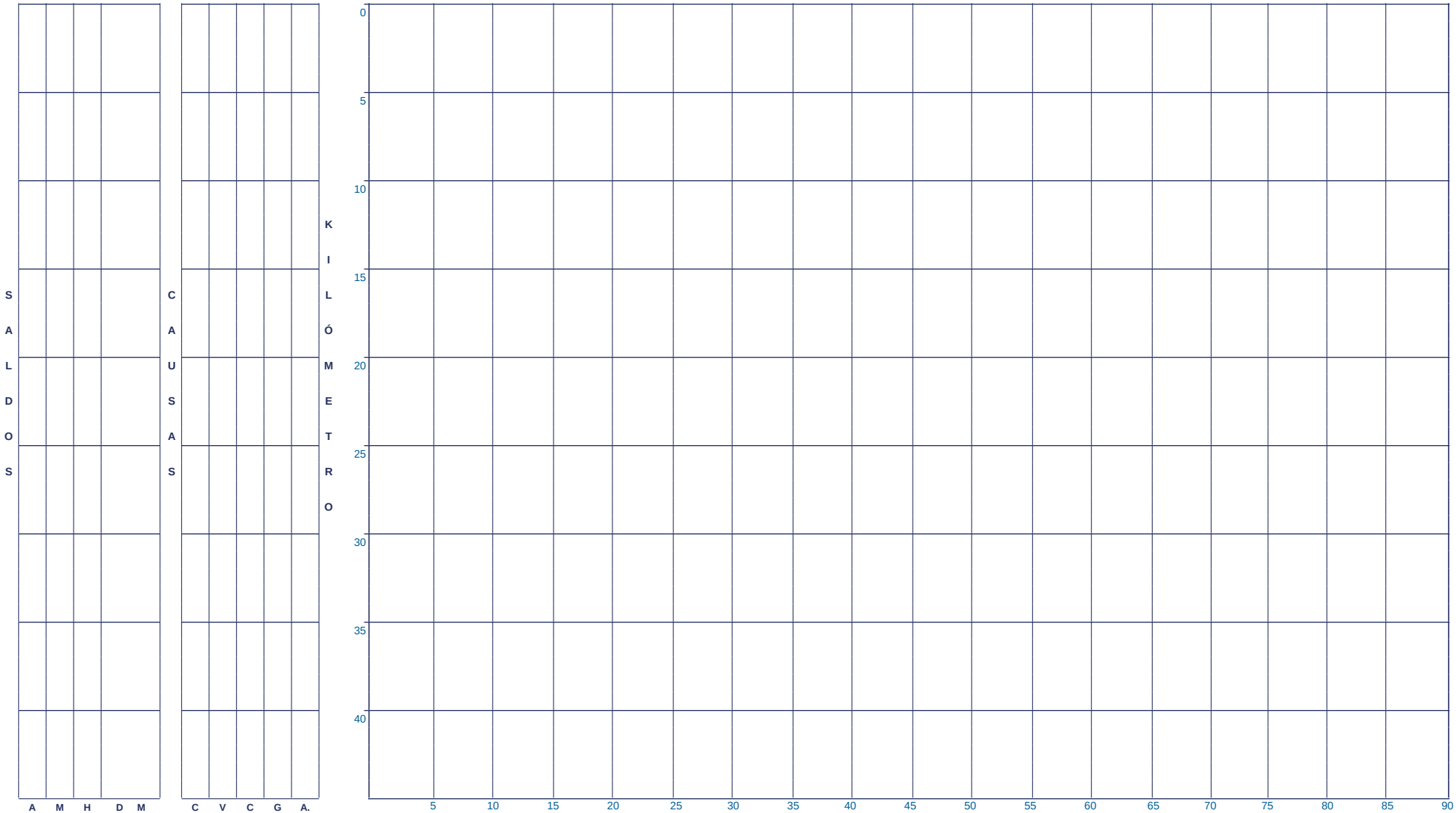

CLAVE	CLASIFICACIÓN DEL ACCIDENTE
A	SALIDA DEL CAMINO
B	VOLCADURA
C	CHOQUE POR ALCANCE
D	CHOQUE LATERAL
E	CHOQUE CONTRA OBJETO FIJO
F	CHOQUE FRONTAL
G	COLISIÓN CON MOTOCICLETA
H	ATROPELLAMIENTO

CLAVE	CLASIFICACIÓN DEL ACCIDENTE
J	COLISIÓN CON BICICLETA
K	COLISIÓN SIN ESPECIFICAR
L	COLISIÓN CONTRA VEHÍCULO
M	CHOQUE CONTRA SEMOVIENTE
N	RELATIVO A LA CARGA
O	OTROS

- COLISIÓN CONTRA JINETE
- CAIDA DE PASAJERO
- INCENDIO
- CHOQUE CONTRA OTROS OBJETOS
- DESPRENDIMIENTO DE EJE/NEUMÁTICO
- SIN DATO

ACCIDENTES EQUIVALENTES

♿	UN MUERTO = 6 ACCIDENTES
Δ	UN HERIDO = 2 ACCIDENTES

ACCIDENTES POR KILÓMETRO

2018

ZACATECAS

CARRETERA Y TRAMO: Ramal a San Martín INICIA EN KM: 0+000 FINALIZA EN KM: 4+000

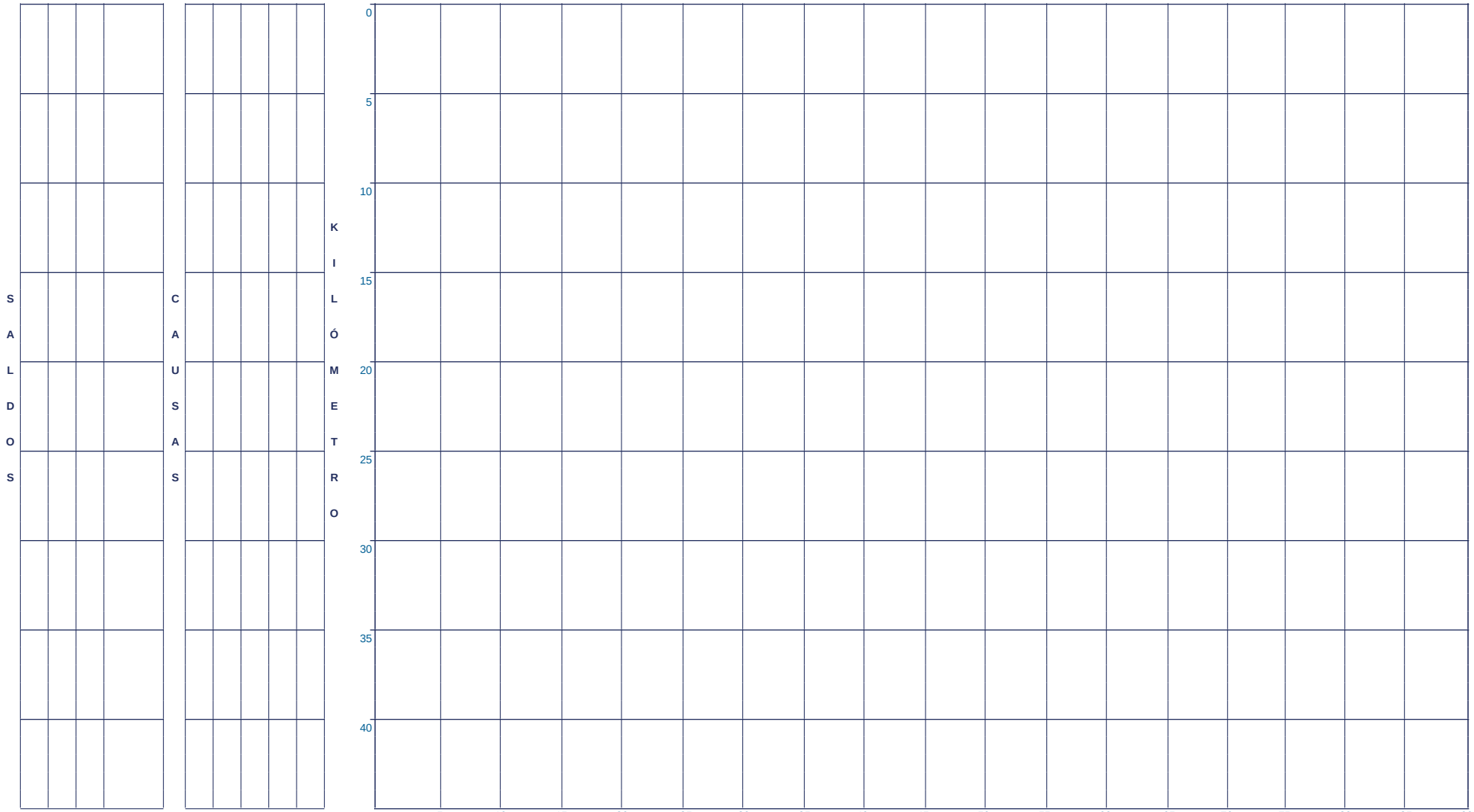

CLAVE	CLASIFICACIÓN DEL ACCIDENTE
A	SALIDA DEL CAMINO
B	VOLCADURA
C	CHOQUE POR ALCANCE
D	CHOQUE LATERAL
E	CHOQUE CONTRA OBJETO FIJO
F	CHOQUE FRONTAL
G	COLISIÓN CON MOTOCICLETA
H	ATROPELLAMIENTO

CLAVE	CLASIFICACIÓN DEL ACCIDENTE
J	COLISIÓN CON BICICLETA
K	COLISIÓN SIN ESPECIFICAR
L	COLISIÓN CONTRA VEHÍCULO
M	CHOQUE CONTRA SEMOVIENTE
N	RELATIVO A LA CARGA
O	OTROS

- COLISIÓN CONTRA JINETE
- CAIDA DE PASAJERO
- INCENDIO
- CHOQUE CONTRA OTROS OBJETOS
- DESPRENDIMIENTO DE EJE/NEUMÁTICO
- SIN DATO

ACCIDENTES EQUIVALENTES

♿	UN MUERTO = 6 ACCIDENTES
Δ	UN HERIDO = 2 ACCIDENTES

ACCIDENTES POR KILÓMETRO

2018

ZACATECAS

CARRETERA Y TRAMO: Ramal a Villa de Cos INICIA EN KM: 0+000 FINALIZA EN KM: 3+300

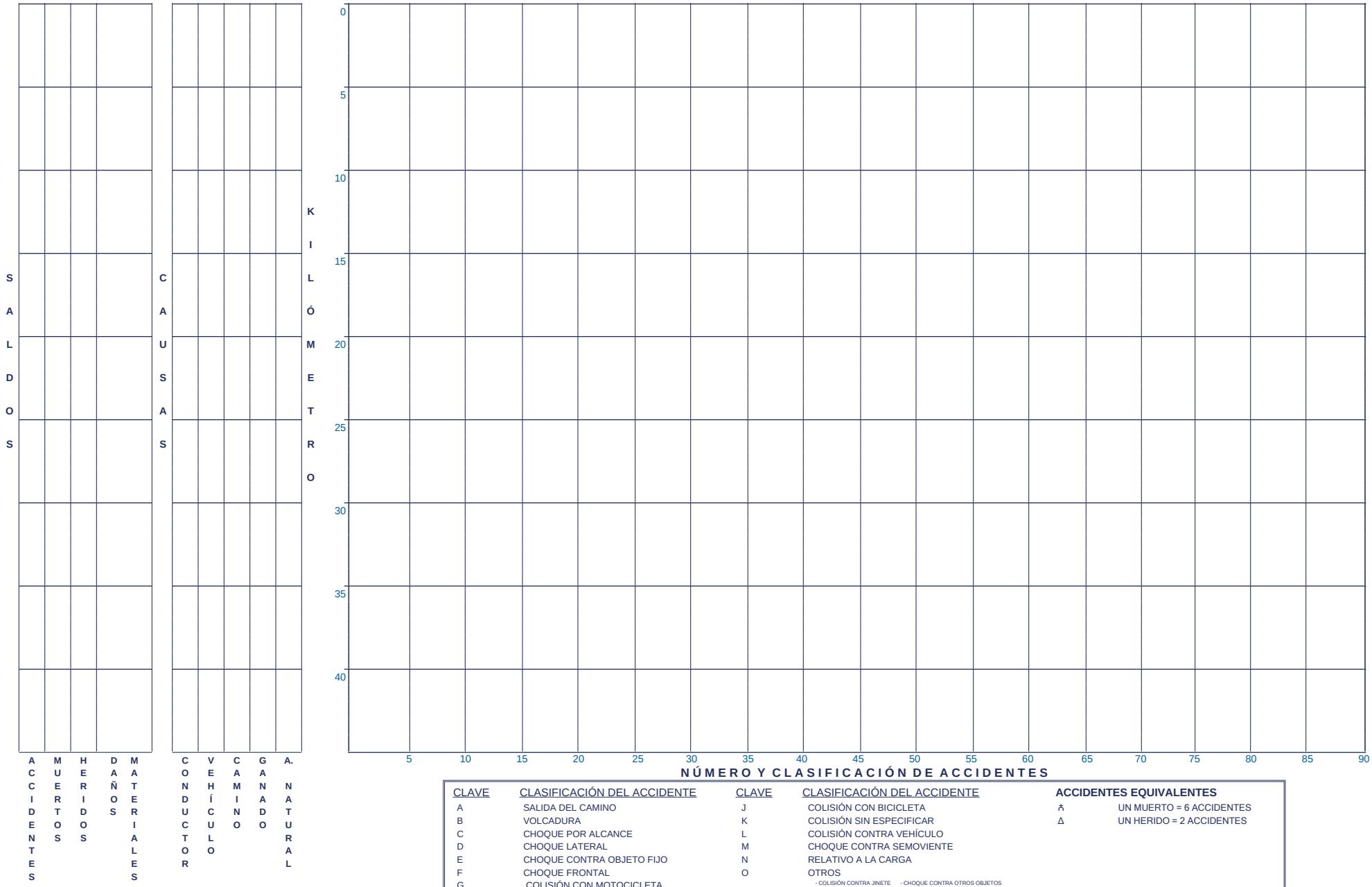

CLAVE	CLASIFICACIÓN DEL ACCIDENTE
A	SALIDA DEL CAMINO
B	VOLCADURA
C	CHOQUE POR ALCANCE
D	CHOQUE LATERAL
E	CHOQUE CONTRA OBJETO FIJO
F	CHOQUE FRONTAL
G	COLISIÓN CON MOTOCICLETA
H	ATROPELLAMIENTO

CLAVE	CLASIFICACIÓN DEL ACCIDENTE
J	COLISIÓN CON BICICLETA
K	COLISIÓN SIN ESPECIFICAR
L	COLISIÓN CONTRA VEHÍCULO
M	CHOQUE CONTRA SEMOVIENTE
N	RELATIVO A LA CARGA
O	OTROS

- COLISIÓN CONTRA JINETE
- CAIDA DE PASAJERO
- INCENDIO
- CHOQUE CONTRA OTROS OBJETOS
- DESPRENDIMIENTO DE EJE/NEUMÁTICO
- SIN DATO

ACCIDENTES EQUIVALENTES

♿	UN MUERTO = 6 ACCIDENTES
Δ	UN HERIDO = 2 ACCIDENTES

ACCIDENTES POR KILÓMETRO

2018

ZACATECAS

CARRETERA Y TRAMO: San Luis Potosí - Ent. Arcinas (km 122.470 - km 162.980) INICIA EN KM: 122+470 FINALIZA EN KM: 162+980

SALDOS	ACCIDENTES	MUERTOS	HERIDOS	DAÑOS	MATERIALES
	4	0	3	1,230,000	
	1	0	0	250,000	
	1	0	0	20,000	
	2	0	0	430,000	
	1	1	0	30,000	
	1	0	0	35,000	
	2	0	0	110,000	
	1	0	1	150,000	
	1	0	0	150,000	
	1	0	0	50,000	
	2	2	4	100,000	
	1	0	2	65,000	

CAUSAS	CONDUCTOR	VEHÍCULO	CAMINO	GANADO	A. NATURAL
	5	1	0	0	0
	0	0	0	1	0
	0	0	0	1	0
	1	0	0	0	0
	1	0	0	0	0
	1	0	0	0	0
	2	0	0	0	0
	1	0	0	1	0
	1	0	2	0	0
	1	0	0	0	0
	1	1	0	0	0
	1	0	0	0	0

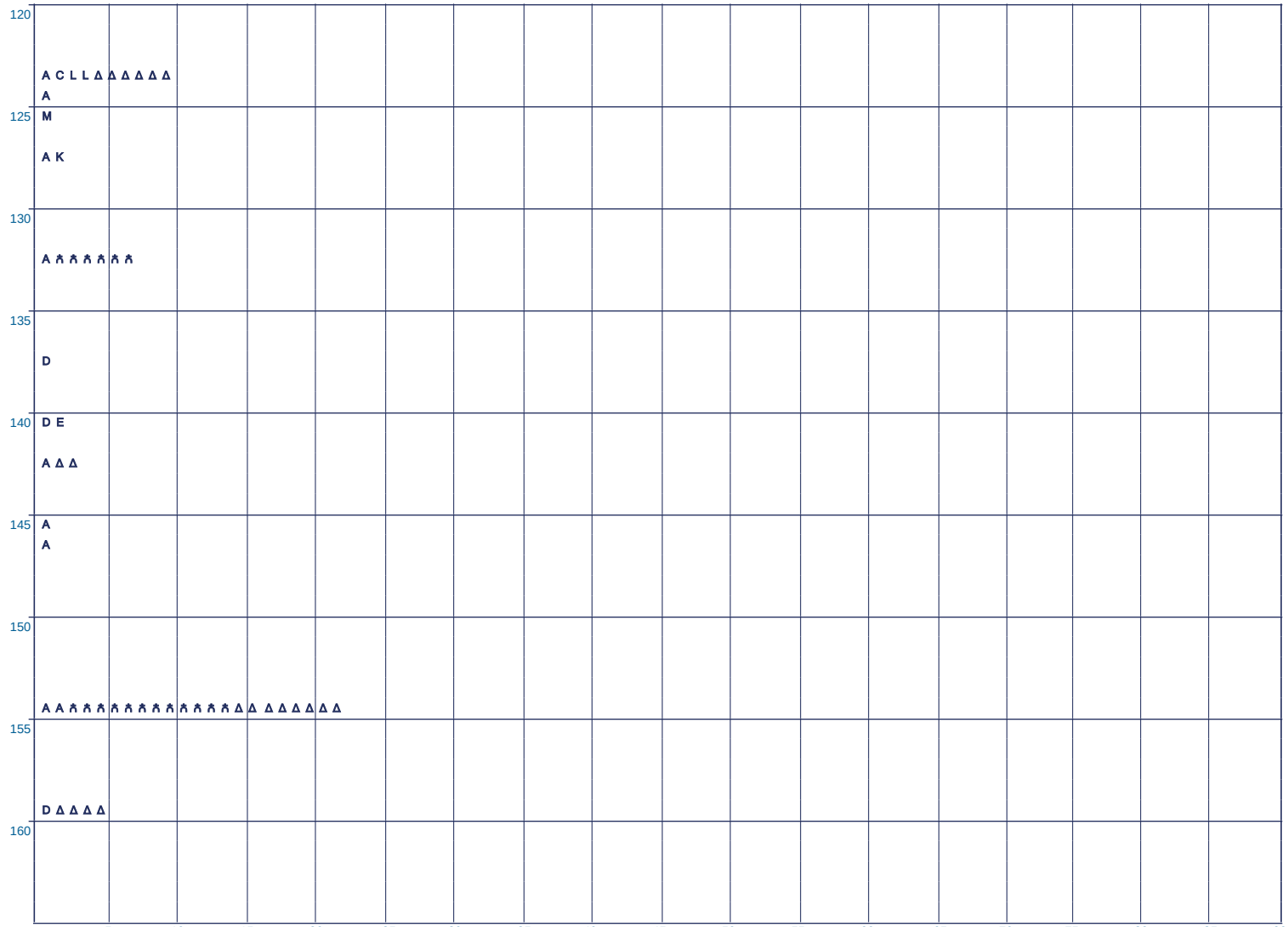

CLAVE	CLASIFICACIÓN DEL ACCIDENTE
A	SALIDA DEL CAMINO
B	VOLCADURA
C	CHOQUE POR ALCANCE
D	CHOQUE LATERAL
E	CHOQUE CONTRA OBJETO FIJO
F	CHOQUE FRONTAL
G	COLISIÓN CON MOTOCICLETA
H	ATROPELLAMIENTO

CLAVE	CLASIFICACIÓN DEL ACCIDENTE
J	COLISIÓN CON BICICLETA
K	COLISIÓN SIN ESPECIFICAR
L	COLISIÓN CONTRA VEHÍCULO
M	CHOQUE CONTRA SEMOVIENTE
N	RELATIVO A LA CARGA
O	OTROS

- COLISIÓN CONTRA JINETE
- CAIDA DE PASAJERO
- INCENDIO
- CHOQUE CONTRA OTROS OBJETOS
- DESPRENDIMIENTO DE EJE/NEUMÁTICO
- SIN DATO

ACCIDENTES EQUIVALENTES

Ѧ	UN MUERTO = 6 ACCIDENTES
Δ	UN HERIDO = 2 ACCIDENTES

ACCIDENTES POR KILÓMETRO

2018

ZACATECAS

CARRETERA Y TRAMO: San Luis Potosí - Ent. Arcinas (km 55.130 - km 89.300) INICIA EN KM: 55+130 FINALIZA EN KM: 89+300

ACCIDENTES	MUERTOS	HERIDOS	DAÑOS	MATERIALES
2	0	3	120,000	
1	1	0	20,000	
1	0	2	110,000	
1	1	2	40,000	
1	0	0	70,000	
1	0	0	100,000	
1	0	4	30,000	
1	0	0	80,000	
1	0	0	50,000	
1	0	1	150,000	
1	0	0	130,000	

SALDOS

CONDUCTOR	VEHÍCULO	CAMINO	GANADO	A. NATURAL
2	0	0	0	0
1	0	0	0	0
1	0	0	0	0
1	0	0	0	0
1	0	0	0	0
1	0	0	0	0
1	0	0	0	0
0	0	0	1	0
0	0	1	0	0
1	0	0	0	0
1	0	0	0	0

CAUSAS

KILÓMETRO



NÚMERO Y CLASIFICACIÓN DE ACCIDENTES

CLAVE	CLASIFICACIÓN DEL ACCIDENTE
A	SALIDA DEL CAMINO
B	VOLCADURA
C	CHOQUE POR ALCANCE
D	CHOQUE LATERAL
E	CHOQUE CONTRA OBJETO FIJO
F	CHOQUE FRONTAL
G	COLISIÓN CON MOTOCICLETA
H	ATROPELLAMIENTO

CLAVE	CLASIFICACIÓN DEL ACCIDENTE
J	COLISIÓN CON BICICLETA
K	COLISIÓN SIN ESPECIFICAR
L	COLISIÓN CONTRA VEHÍCULO
M	CHOQUE CONTRA SEMOVIENTE
N	RELATIVO A LA CARGA
O	OTROS

- COLISIÓN CONTRA JINETE
- CAIDA DE PASAJERO
- INCENDIO
- CHOQUE CONTRA OTROS OBJETOS
- DESPRENDIMIENTO DE EJE/NEUMÁTICO
- SIN DATO

ACCIDENTES EQUIVALENTES

🚶	UN MUERTO = 6 ACCIDENTES
Δ	UN HERIDO = 2 ACCIDENTES

ACCIDENTES POR KILÓMETRO

2018

ZACATECAS

CARRETERA Y TRAMO: San Luis Potosí - Lagos de Moreno Lim. Edos. S.L.P./Zac. - Lim. Edos. Zac./Jal. INICIA EN KM: 70+230 FINALIZA EN KM: 82+940

SALDOS				CAUSAS				
ACCIDENTES	MUERTOS	HERIDOS	DAÑOS MATERIALES	CONDUCTOR	VEHÍCULO	CAMINO	GANADO	A. NATURAL
1	2	3	90,000	1	0	0	0	0

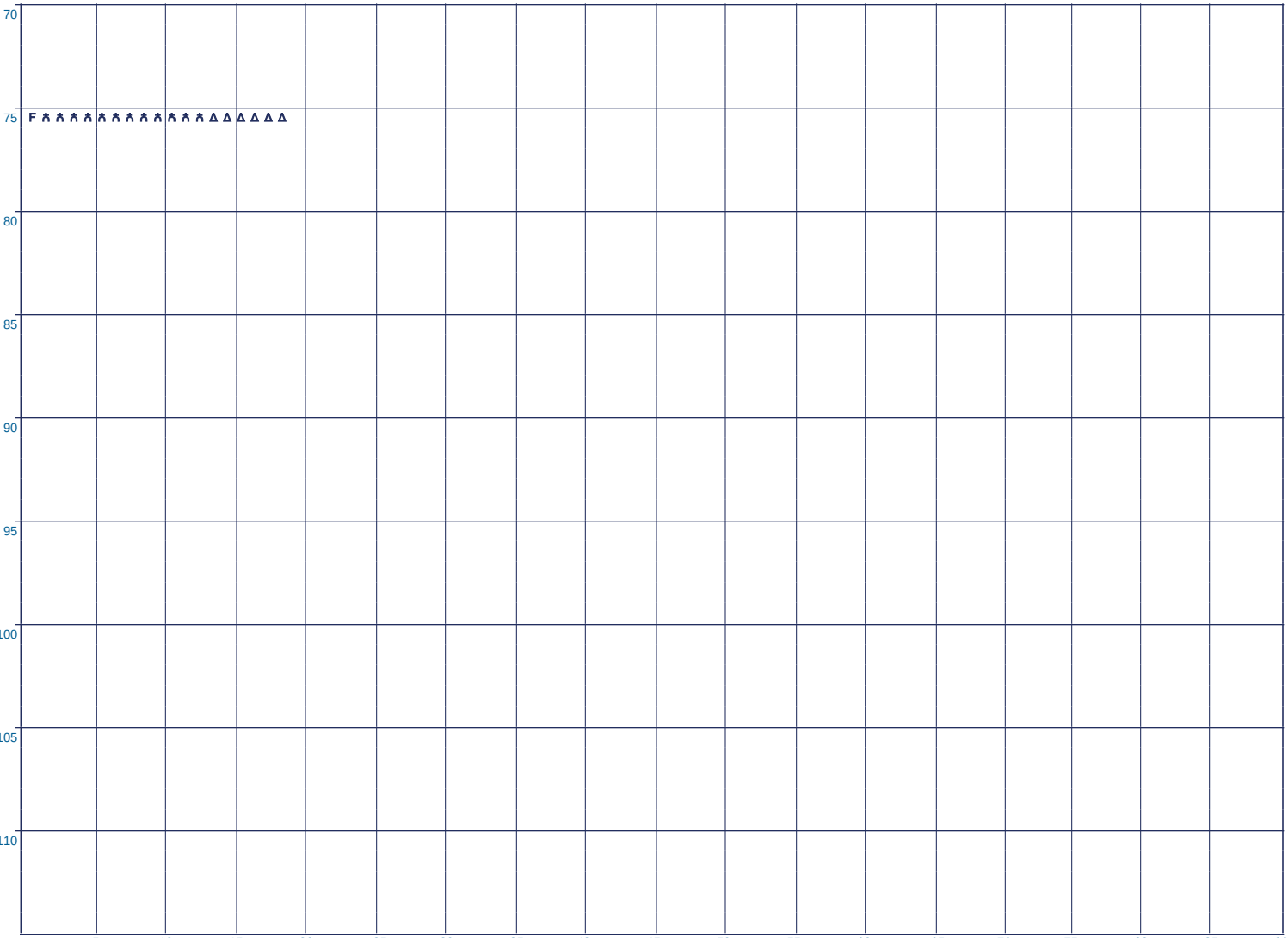

CLAVE	CLASIFICACIÓN DEL ACCIDENTE	CLAVE	CLASIFICACIÓN DEL ACCIDENTE
A	SALIDA DEL CAMINO	J	COLISIÓN CON BICICLETA
B	VOLCADURA	K	COLISIÓN SIN ESPECIFICAR
C	CHOQUE POR ALCANCE	L	COLISIÓN CONTRA VEHÍCULO
D	CHOQUE LATERAL	M	CHOQUE CONTRA SEMOVIENTE
E	CHOQUE CONTRA OBJETO FIJO	N	RELATIVO A LA CARGA
F	CHOQUE FRONTAL	O	OTROS
G	COLISIÓN CON MOTOCICLETA		- COLISIÓN CONTRA JINETE - CHOQUE CONTRA OTROS OBJETOS
H	ATROPELLAMIENTO		- CAIDA DE PASAJERO - DESPRENDIMIENTO DE EJE/NEUMÁTICO
			- INCENDIO - SIN DATO

ACCIDENTES EQUIVALENTES

♿	UN MUERTO = 6 ACCIDENTES
Δ	UN HERIDO = 2 ACCIDENTES

ACCIDENTES POR KILÓMETRO

2018

ZACATECAS

CARRETERA Y TRAMO: Zacatecas - Durango Zacatecas - Lim. Edos. Zac./Dgo. INICIA EN KM: 4+800 FINALIZA EN KM: 190+080

ACCIDENTES	MUERTOS	HERIDOS	DAÑOS	MATERIALES
1	0	0	30,000	
2	0	4	170,000	
1	1	0	50,000	
3	1	12	335,000	
3	0	8	215,000	
3	1	0	110,000	
1	0	3	30,000	
2	0	1	120,000	
1	0	0	600,000	
4	0	3	251,000	
1	0	2	15,000	
1	0	0	11,000	
2	0	0	200,000	
2	0	4	115,000	
1	0	0	15,000	
3	2	1	180,000	
1	0	4	165,000	
1	0	0	22,000	
1	0	1	80,000	
2	1	0	100,000	
1	0	1	30,000	
1	0	0	70,000	
1	1	0	60,000	
1	0	1	115,000	

CONDUCTOR	VEHÍCULO	CAMINO	GANADO	A. NATURAL
1	0	2	0	1
2	0	0	0	0
1	0	0	0	0
3	0	4	0	2
3	0	0	0	0
3	0	0	0	1
1	0	0	0	0
2	1	0	0	0
1	0	0	0	0
4	0	0	0	0
1	0	0	0	0
1	0	0	0	0
3	0	0	0	0
2	1	4	0	2
1	0	0	0	0
2	0	1	0	0
1	0	0	0	0
1	0	0	0	0
1	0	0	0	1
1	0	0	0	0
1	0	0	0	0
1	0	0	0	0
2	0	0	0	0

SALDOS CAUSAS KILÓMETRO



CLAVE	CLASIFICACIÓN DEL ACCIDENTE
A	SALIDA DEL CAMINO
B	VOLCADURA
C	CHOQUE POR ALCANCE
D	CHOQUE LATERAL
E	CHOQUE CONTRA OBJETO FIJO
F	CHOQUE FRONTAL
G	COLISIÓN CON MOTOCICLETA
H	ATROPELLAMIENTO

CLAVE	CLASIFICACIÓN DEL ACCIDENTE
J	COLISIÓN CON BICICLETA
K	COLISIÓN SIN ESPECIFICAR
L	COLISIÓN CONTRA VEHÍCULO
M	CHOQUE CONTRA SEMOVIENTE
N	RELATIVO A LA CARGA
O	OTROS

- COLISIÓN CONTRA JINETE
- CAIDA DE PASAJERO
- INCENDIO
- CHOQUE CONTRA OTROS OBJETOS
- DESPRENDIMIENTO DE EJE/NEUMÁTICO
- SIN DATO

ACCIDENTES EQUIVALENTES

🚶	UN MUERTO = 6 ACCIDENTES
Δ	UN HERIDO = 2 ACCIDENTES

ACCIDENTES POR KILÓMETRO

2018

ZACATECAS

CARRETERA Y TRAMO: Zacatecas - Durango Zacatecas - Lim. Edos. Zac./Dgo. INICIA EN KM: 4+800 FINALIZA EN KM: 190+080

SALDOS				CAUSAS					KILÓMETRO
ACCIDENTES	MUERTOS	HERIDOS	DAÑOS	CONDUCTOR	VEHÍCULO	CAMINO	GANADO	A. NATURAL	
1	0	3	300,000	1	0	0	0	0	45
1	1	1	60,000	1	0	0	0	0	
1	0	2	70,000	1	0	0	0	0	50
2	1	0	32,000	3	0	1	0	0	
5	0	5	313,500	6	0	0	0	0	55
3	0	3	150,000	3	0	0	0	0	
1	0	1	10,000	1	0	0	0	0	60
1	0	0	1,000	1	0	0	0	1	
1	2	0	40,000	1	0	0	0	1	
1	0	1	110,000	1	0	0	0	0	65
1	0	5	80,000	1	0	0	0	0	
3	0	3	340,000	2	0	0	0	0	
1	0	3	80,000	1	0	0	0	0	70
4	0	3	233,000	3	0	0	0	0	
1	0	0	70,000	1	0	0	0	0	75
1	3	1	150,000	2	0	0	0	0	
1	0	1	2,000	1	0	0	0	0	
									80
1	0	1	35,000	1	0	0	0	0	85



CLAVE	CLASIFICACIÓN DEL ACCIDENTE	CLAVE	CLASIFICACIÓN DEL ACCIDENTE
A	SALIDA DEL CAMINO	J	COLISIÓN CON BICICLETA
B	VOLCADURA	K	COLISIÓN SIN ESPECIFICAR
C	CHOQUE POR ALCANCE	L	COLISIÓN CONTRA VEHÍCULO
D	CHOQUE LATERAL	M	CHOQUE CONTRA SEMOVIENTE
E	CHOQUE CONTRA OBJETO FIJO	N	RELATIVO A LA CARGA
F	CHOQUE FRONTAL	O	OTROS
G	COLISIÓN CON MOTOCICLETA		- COLISIÓN CONTRA JINETE - CHOQUE CONTRA OTROS OBJETOS
H	ATROPELLAMIENTO		- CAIDA DE PASAJERO - DESPRENDIMIENTO DE EJE/NEUMÁTICO
			- INCENDIO - SIN DATO

ACCIDENTES EQUIVALENTES

- UN MUERTO = 6 ACCIDENTES
- Δ UN HERIDO = 2 ACCIDENTES

ACCIDENTES POR KILÓMETRO

2018

ZACATECAS

CARRETERA Y TRAMO: Zacatecas - Durango Zacatecas - Lim. Edos. Zac./Dgo. INICIA EN KM: 4+800 FINALIZA EN KM: 190+080

SALDOS ACCIDENTES	MUERTOS	HERIDOS	DAÑOS	MATERIALES	CAUSAS CONDUCTOR	VEHÍCULO	CAMINO	GANADO	A. NATURAL	KILÓMETRO
										90
2	0	0	90,000		2	0	1	0	1	95
1	0	0	53,000		0	1	0	0	0	100
1	0	0	10,000		1	0	0	0	0	105
										110
1 1	1 3	0 1	150,000 35,000		2 1	0 0	0 0	0 0	1 0	115
1	0	0	20,000		1	0	0	0	0	120
2 1	1 0	1 0	65,000 10,000		2 1	0 0	0 0	0 0	0 0	125
1	4	0	40,000		1	0	0	0	0	130

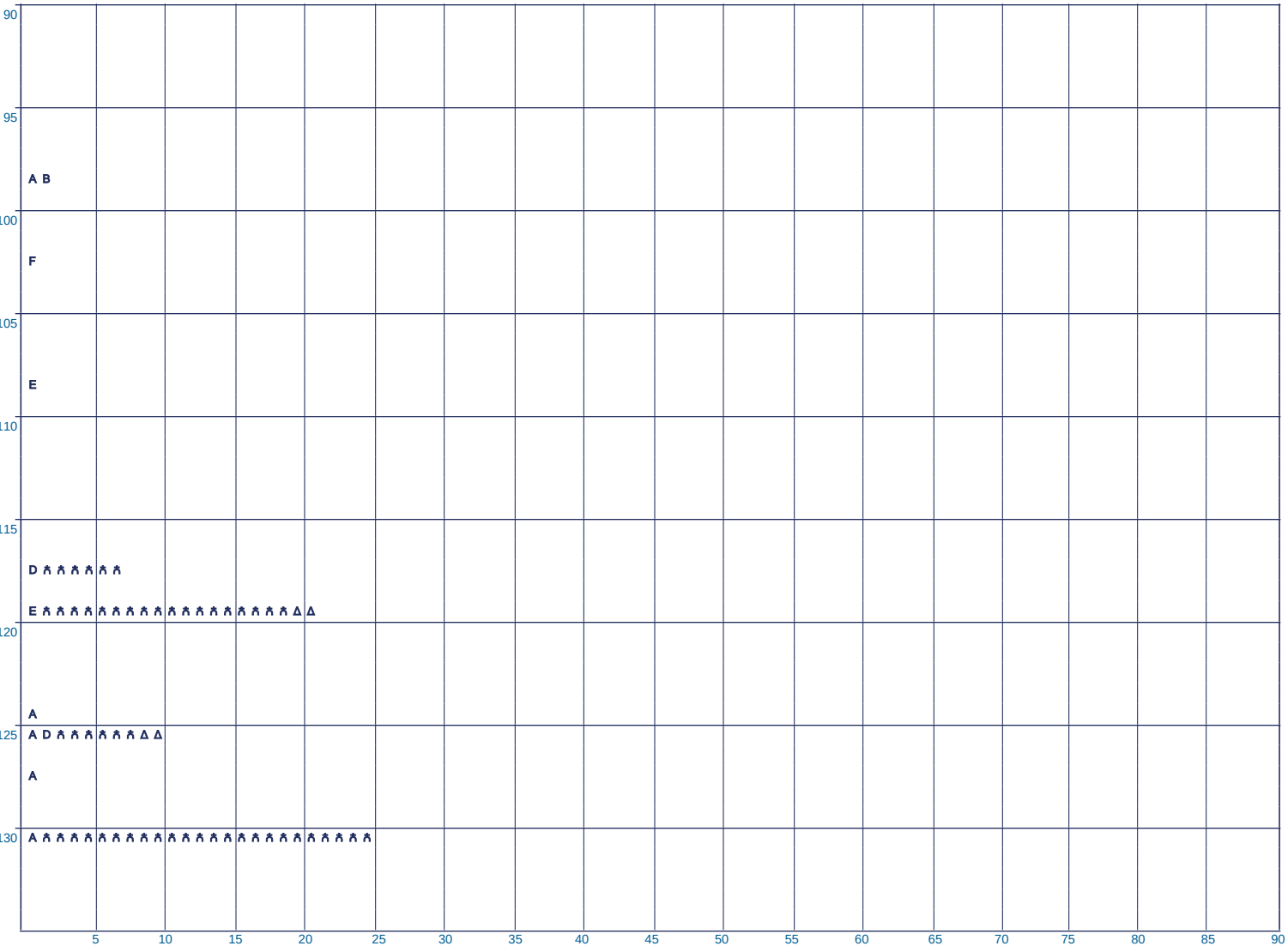
A B
F
E
D 🧍🧍🧍🧍🧍🧍
E 🧍🧍🧍🧍🧍🧍

ACCIDENTES POR KILÓMETRO

2018

ZACATECAS

CARRETERA Y TRAMO: Zacatecas - Durango Zacatecas - Lim. Edos. Zac./Dgo. INICIA EN KM: 4+800 FINALIZA EN KM: 190+080

ACCIDENTES	MUERTOS	HERIDOS	DAÑOS	MATERIALES	CONDUCTOR	VEHÍCULO	CAMINO	GANADO	A. NATURAL	KILÓMETRO
1	0	0	200,000		1	0	0	0	0	135
1	1	0	40,000		1	0	0	0	0	140
1	0	0	70,000		1	0	0	0	0	
										145
1	0	0	50,000		1	0	0	0	0	150
1	0	0	300,000		1	0	0	0	0	155
1	0	0	30,000		1	0	0	0	0	
1	0	0	300,000		1	0	1	0	0	160
1	0	0	16,000		1	0	0	0	0	
1	0	0	20,000		1	0	0	0	0	
										165
2	2	2	145,000		3	0	1	0	0	170
1	1	1	150,000		1	0	0	0	0	
										175

5 10 15 20 25 30 35 40 45 50 55 60 65 70 75 80 85 90

NÚMERO Y CLASIFICACIÓN DE ACCIDENTES

CLAVE	CLASIFICACIÓN DEL ACCIDENTE	CLAVE	CLASIFICACIÓN DEL ACCIDENTE
A	SALIDA DEL CAMINO	J	COLISIÓN CON BICICLETA
B	VOLCADURA	K	COLISIÓN SIN ESPECIFICAR
C	CHOQUE POR ALCANCE	L	COLISIÓN CONTRA VEHÍCULO
D	CHOQUE LATERAL	M	CHOQUE CONTRA SEMOVIENTE
E	CHOQUE CONTRA OBJETO FIJO	N	RELATIVO A LA CARGA
F	CHOQUE FRONTAL	O	OTROS
G	COLISIÓN CON MOTOCICLETA		- COLISIÓN CONTRA JINETE - CHOQUE CONTRA OTROS OBJETOS
H	ATROPELLAMIENTO		- CAIDA DE PASAJERO - DESPRENDIMIENTO DE EJE/NEUMÁTICO
			- INCENDIO - SIN DATO

ACCIDENTES EQUIVALENTES

- UN MUERTO = 6 ACCIDENTES
- Δ UN HERIDO = 2 ACCIDENTES

ACCIDENTES POR KILÓMETRO

2018

ZACATECAS

CARRETERA Y TRAMO: Zacatecas - Durango Zacatecas - Lim. Edos. Zac./Dgo. INICIA EN KM: 4+800 FINALIZA EN KM: 190+080

ACCIDENTES	MUERTOS	HERIDOS	DAÑOS	MATERIALES	CONDUCTOR	VEHÍCULO	CAMINO	GANADO	A. NATURAL	KILÓMETRO	
1	0	1	20,000		1	0	0	0	0	180	F Δ Δ
1	0	0	5,000		1	0	0	0	0		G
1	0	0	100,000		0	0	0	1	0	185	M
										190	
										195	
										200	
										205	
										210	
										215	
										220	

SALDOS — CAUSAS

5 10 15 20 25 30 35 40 45 50 55 60 65 70 75 80 85 90

NÚMERO Y CLASIFICACIÓN DE ACCIDENTES

CLAVE	CLASIFICACIÓN DEL ACCIDENTE	CLAVE	CLASIFICACIÓN DEL ACCIDENTE
A	SALIDA DEL CAMINO	J	COLISIÓN CON BICICLETA
B	VOLCADURA	K	COLISIÓN SIN ESPECIFICAR
C	CHOQUE POR ALCANCE	L	COLISIÓN CONTRA VEHÍCULO
D	CHOQUE LATERAL	M	CHOQUE CONTRA SEMOVIENTE
E	CHOQUE CONTRA OBJETO FIJO	N	RELATIVO A LA CARGA
F	CHOQUE FRONTAL	O	OTROS
G	COLISIÓN CON MOTOCICLETA		- COLISIÓN CONTRA JINETE - CHOQUE CONTRA OTROS OBJETOS
H	ATROPELLAMIENTO		- CAIDA DE PASAJERO - DESPRENDIMIENTO DE EJE/NEUMÁTICO
			- INCENDIO - SIN DATO

ACCIDENTES EQUIVALENTES

ħ UN MUERTO = 6 ACCIDENTES

Δ UN HERIDO = 2 ACCIDENTES

CAUSAS DEL ACCIDENTE POR FACTOR (en porcentaje)

2018

ZACATECAS

Carretera y tramo	Conductor	Vehículo	Camino	Irrupción de ganado	Agente Natural
Aguascalientes - Jalpa Lim. Edos. Ags./Zac. - T. C. (Guadalajara - Zacatecas)	100.00	0.00	0.00	0.00	0.00
Aguascalientes - Zacatecas Lim. Edos. Ags./Zac. - Zacatecas	82.93	0.00	4.88	2.44	9.76
Blvd. Guadalupe - Zacatecas - La Escondida					
Carbonera - T. C. (Ent. Morelos - Saltillo) Lim. Edos. S.L.P./Zac. - T. C. (Ent. Morelos - Saltillo)					
Cuauhtémoc - Osiris (Cuota)	100.00	0.00	0.00	0.00	0.00
Ent. Cosio - Ent. Cuauhtémoc	66.67	0.00	16.67	0.00	16.67
Ent. La Chicharrona - Cuencamé Ent. La Chicharrona - Lim. Edos. Zac./Dgo.	70.37	11.11	14.81	0.00	3.70
Ent. Morelos - Ent. Noria de Gringos	80.00	0.00	0.00	0.00	20.00
Ent. Morelos - Saltillo T. C. (Zacatecas - Durango) - Lim. Edos. Zac./Coah.	52.24	8.96	16.42	14.18	8.21
Ent. Rivier - San Marcos Lim. Edos. Ags./Zac. - San Marcos					
Ent. Tesistán - Ent. Malpaso (km 51.300 - km 173.600)	77.78	0.00	22.22	0.00	0.00
Ent. Tesistán - Ent. Malpaso (km 209.940 - km 217.210) (km 228.550 - km 287.0)	80.00	0.00	0.00	0.00	20.00
Fresnillo - Valparaíso	76.92	7.69	7.69	7.69	0.00
Guadalajara - Zacatecas Lim. Edos. Jal./Zac. - T. C. (Zacatecas - Durango)	70.24	5.95	11.90	2.38	9.52
Jerez - Fresnillo	100.00	0.00	0.00	0.00	0.00
Libramiento de Fresnillo (Cuota)	100.00	0.00	0.00	0.00	0.00
Libramiento de Guadalupe - Zacatecas	71.19	0.00	22.03	0.00	6.78
Libramiento de Víctor Rosales (Cuota)	25.00	0.00	50.00	0.00	25.00
Libramiento Noreste de Zacatecas (Estatal Cuota)	43.75	0.00	25.00	18.75	12.50
Paso por Jalpa	100.00	0.00	0.00	0.00	0.00

CAUSAS DEL ACCIDENTE POR FACTOR (en porcentaje)

2018

ZACATECAS

Carretera y tramo	Conductor	Vehículo	Camino	Irrupción de ganado	Agente Natural
Providencia - Luis Moya Lim. Edos. Ags./Zac. - Luis Moya	100.00	0.00	0.00	0.00	0.00
Ramal a Aeropuerto Zacatecas					
Ramal a Francisco Murguía (Nieves)					
Ramal a Gral. Pánfilo Natera					
Ramal a Ruinas de Chicomostoc					
Ramal a San Martín					
Ramal a Villa de Cos					
San Luis Potosí - Ent. Arcinas (km 55.130 - km 89.300)	83.33	0.00	8.33	8.33	0.00
San Luis Potosí - Ent. Arcinas (km 122.470 - km 162.980)	68.18	9.09	9.09	13.64	0.00
San Luis Potosí - Lagos de Moreno Lim. Edos. S.L.P./Zac. - Lim. Edos. Zac./Jal.	100.00	0.00	0.00	0.00	0.00
Zacatecas - Durango Zacatecas - Lim. Edos. Zac./Dgo.	75.57	2.29	12.98	0.76	8.40

TOTAL DE CAUSAS DEL ACCIDENTE POR FACTOR (en porcentaje)

Zacatecas	**68.88**	**4.42**	**13.78**	**5.27**	**7.65**

CIRCUNSTANCIAS QUE CONTRIBUYERON AL ACCIDENTE

2018

ZACATECAS

Carretera y tramo	Conductor												Vehículo						Camino						Agente Natural		
	Imprudencia o intención	Velocidad excesiva	Invadió carril contrario	Rebasó indebidamente	No respetó señal de alto	No cedió el paso	No guardó distancia	Viró indebidamente	Mal estacionado	Estado de ebriedad	Dormitando	Deslumbramiento	Neumáticos	Frenos	Malas condiciones mecánicas	Dirección	Suspensión	Ejes	Irrupción de ganado	Desperfectos	Objetos en el camino	Mojado	Resbaloso	Otro	Lluvia	Niebla	Otro
Aguascalientes - Jalpa Lim. Edos. Ags./Zac. - T. C. (Guadalajara - Zacatecas)	0	0	0	0	0	1	0	0	0	0	0	0	0	0	0	0	0	0	0	0	0	0	0	0	0	0	0
Aguascalientes - Zacatecas Lim. Edos. Ags./Zac. - Zacatecas	2	15	4	0	1	3	5	2	0	1	1	0	0	0	0	0	0	0	1	0	0	1	1	0	2	0	2
Blvd. Guadalupe - Zacatecas - La Escondida																											
Carbonera - T. C. (Ent. Morelos - Saltillo) Lim. Edos. S.L.P./Zac. - T. C. (Ent. Morelos - Saltillo)																											
Cuauhtémoc - Osiris (Cuota)	0	6	1	0	0	0	1	1	0	0	1	1	0	0	0	0	0	0	0	0	0	0	0	0	0	0	0
Ent. Cosio - Ent. Cuauhtémoc	0	3	1	0	0	0	0	0	0	0	0	0	0	0	0	0	0	0	0	1	0	0	0	0	0	0	1
Ent. La Chicharrona - Cuencamé Ent. La Chicharrona - Lim. Edos. Zac./Dgo.	2	5	5	0	0	1	4	0	0	0	1	1	2	0	0	1	0	0	0	1	0	1	1	1	1	0	0
Ent. Morelos - Ent. Noria de Gringos	1	0	0	0	0	2	0	1	0	0	0	0	0	0	0	0	0	0	0	0	0	0	0	0	0	0	1
Ent. Morelos - Saltillo T. C. (Zacatecas - Durango) - Lim. Edos. Zac./Coah.	25	16	4	0	0	4	2	4	2	0	13	0	9	0	2	0	0	1	19	6	7	5	4	0	5	1	5
Ent. Rivier - San Marcos Lim. Edos. Ags./Zac. - San Marcos																											
Ent. Tesistán - Ent. Malpaso (km 51.300 - km 173.600)	0	1	4	0	0	2	0	0	0	0	0	0	0	0	0	0	0	0	0	0	0	1	1	0	0	0	0

CIRCUNSTANCIAS QUE CONTRIBUYERON AL ACCIDENTE

2018

ZACATECAS

Carretera y tramo	Conductor												Vehículo						Camino						Agente Natural		
	Imprudencia o intención	Velocidad excesiva	Invadió carril contrario	Rebasó indebidamente	No respetó señal de alto	No cedió el paso	No guardó distancia	Viró indebidamente	Mal estacionado	Estado de ebriedad	Dormitando	Deslumbramiento	Neumáticos	Frenos	Malas condiciones mecánicas	Dirección	Suspensión	Ejes	Irrupción de ganado	Desperfectos	Objetos en el camino	Mojado	Resbaloso	Otro	Lluvia	Niebla	Otro
Ent. Tesistán - Ent. Malpaso (km 209.940 - km 217.210) (km 228.550 - km 287.0)	0	1	2	0	0	1	0	0	0	0	0	0	0	0	0	0	0	0	0	0	0	0	0	0	1	0	0
Fresnillo - Valparaíso	2	2	5	0	0	0	1	0	0	0	0	0	1	0	0	0	0	0	1	1	0	0	0	0	0	0	0
Guadalajara - Zacatecas Lim. Edos. Jal./Zac. - T. C. (Zacatecas - Durango)	3	18	23	1	0	5	5	2	0	1	1	0	3	0	1	0	1	0	2	0	1	5	4	0	5	0	3
Jerez - Fresnillo	0	1	0	1	0	1	0	0	0	0	0	0	0	0	0	0	0	0	0	0	0	0	0	0	0	0	0
Libramiento de Fresnillo (Cuota)	0	2	0	0	0	0	0	0	0	0	0	0	0	0	0	0	0	0	0	0	0	0	0	0	0	0	0
Libramiento de Guadalupe - Zacatecas	6	20	1	1	1	8	2	3	0	0	0	0	0	0	0	0	0	0	0	0	0	7	6	0	3	0	1
Libramiento de Víctor Rosales (Cuota)	0	1	0	0	0	0	0	0	0	0	0	0	0	0	0	0	0	0	0	0	0	1	1	0	1	0	0
Libramiento Noreste de Zacatecas (Estatal Cuota)	1	3	0	1	0	0	0	0	0	0	2	0	0	0	0	0	0	0	3	0	0	2	2	0	2	0	0
Paso por Jalpa	0	0	1	0	0	0	0	0	0	0	0	0	0	0	0	0	0	0	0	0	0	0	0	0	0	0	0
Providencia - Luis Moya Lim. Edos. Ags./Zac. - Luis Moya	0	1	0	0	0	0	0	0	0	0	0	0	0	0	0	0	0	0	0	0	0	0	0	0	0	0	0
Ramal a Aeropuerto Zacatecas																											

CIRCUNSTANCIAS QUE CONTRIBUYERON AL ACCIDENTE

2018

ZACATECAS

Carretera y tramo	Conductor												Vehículo						Camino						Agente Natural		
	Imprudencia o intención	Velocidad excesiva	Invadió carril contrario	Rebasó indebidamente	No respetó señal de alto	No cedió el paso	No guardó distancia	Viró indebidamente	Mal estacionado	Estado de ebriedad	Dormitando	Deslumbramiento	Neumáticos	Frenos	Malas condiciones mecánicas	Dirección	Suspensión	Ejes	Irrupción de ganado	Desperfectos	Objetos en el camino	Mojado	Resbaloso	Otro	Lluvia	Niebla	Otro
Ramal a Francisco Murguía (Nieves)																											
Ramal a Gral. Pánfilo Natera																											
Ramal a Ruinas de Chicomostoc																											
Ramal a San Martín																											
Ramal a Villa de Cos																											
San Luis Potosí - Ent. Arcinas (km 55.130 - km 89.300)	1	6	0	0	0	1	2	0	0	0	0	0	0	0	0	0	0	0	1	0	1	0	0	0	0	0	0
San Luis Potosí - Ent. Arcinas (km 122.470 - km 162.980)	2	6	2	0	0	2	1	0	1	0	1	0	1	0	1	0	0	0	3	0	0	1	1	0	0	0	0
San Luis Potosí - Lagos de Moreno Lim. Edos. S.L.P./Zac. - Lim. Edos. Zac./Jal.	0	0	1	0	0	0	0	0	0	0	0	0	0	0	0	0	0	0	0	0	0	0	0	0	0	0	0
Zacatecas - Durango Zacatecas - Lim. Edos. Zac./Dgo.	13	47	7	2	1	8	9	8	0	1	3	0	0	1	2	0	0	0	1	3	0	7	6	1	7	0	4

CIRCUNSTANCIAS QUE CONTRIBUYERON AL ACCIDENTE

Zacatecas	**58**	**154**	**61**	**6**	**3**	**39**	**32**	**21**	**3**	**3**	**23**	**2**	**16**	**1**	**6**	**1**	**1**	**1**	**31**	**12**	**9**	**31**	**27**	**2**	**27**	**1**	**17**

DATOS DEL LUGAR DEL ACCIDENTE Y CONTROL DEL TRÁNSITO

2018

ZACATECAS

Carretera y tramo	Alineamiento vertical				Alineamiento horizontal								Control de tránsito existente											
	Pendiente	Cima	Columpio	A nivel	Tangente	Curva abierta	Curva cerrada	Entronque	Puente	Intersección	Acceso privado	Otros	Señal informativa	Señal preventiva	Señal restrictiva	Semáforo	Agente o guardavía	Banda metálica	Rayas laterales	Raya central	Vibradores	Abanderamiento	Bandereros	Otro control	Sin control
Aguascalientes - Jalpa Lim. Edos. Ags./Zac. - T. C. (Guadalajara - Zacatecas)	1	0	0	2	2	1	0	0	0	0	0	0	3	3	3	0	0	0	3	3	0	1	1	0	1
Aguascalientes - Zacatecas Lim. Edos. Ags./Zac. - Zacatecas	4	0	0	30	33	0	1	0	0	0	0	0	34	34	34	0	0	1	34	34	1	0	0	0	0
Blvd. Guadalupe - Zacatecas - La Escondida																									
Carbonera - T. C. (Ent. Morelos - Saltillo) Lim. Edos. S.L.P./Zac. - T. C. (Ent. Morelos - Saltillo)																									
Cuauhtémoc - Osiris (Cuota)	4	0	0	7	9	1	0	0	0	0	0	1	11	11	11	0	0	4	11	11	0	1	0	0	0
Ent. Cosio - Ent. Cuauhtémoc	3	0	0	1	4	0	0	0	0	0	0	0	4	4	4	0	0	1	4	4	0	0	0	0	0
Ent. La Chicharrona - Cuencamé Ent. La Chicharrona - Lim. Edos. Zac./Dgo.	3	0	0	19	21	0	0	0	0	1	0	1	23	23	23	0	0	1	23	23	1	1	0	0	0
Ent. Morelos - Ent. Noria de Gringos	0	0	0	4	1	0	1	2	0	0	0	0	4	4	4	0	0	0	3	2	0	0	0	0	0
Ent. Morelos - Saltillo T. C. (Zacatecas - Durango) - Lim. Edos. Zac./Coah.	20	0	0	88	98	7	1	0	1	0	0	0	105	105	101	1	0	1	108	106	1	0	0	0	0
Ent. Rivier - San Marcos Lim. Edos. Ags./Zac. - San Marcos																									
Ent. Tesistán - Ent. Malpaso (km 51.300 - km 173.600)	3	0	0	4	2	1	3	0	0	0	0	1	5	5	6	0	0	1	7	7	0	0	0	0	0
Ent. Tesistán - Ent. Malpaso (km 209.940 - km 217.210) (km 228.550 - km 287.0)	3	0	0	2	3	0	1	0	0	1	0	0	5	5	5	1	0	0	5	5	0	0	0	0	0

DATOS DEL LUGAR DEL ACCIDENTE Y CONTROL DEL TRÁNSITO

2018

ZACATECAS

Carretera y tramo	Alineamiento vertical				Alineamiento horizontal								Control de tránsito existente											
	Pendiente	Cima	Columpio	A nivel	Tangente	Curva abierta	Curva cerrada	Entronque	Puente	Intersección	Acceso privado	Otros	Señal informativa	Señal preventiva	Señal restrictiva	Semáforo	Agente o guardavía	Banda metálica	Rayas laterales	Raya central	Vibradores	Abanderamiento	Bandereros	Otro control	Sin control
Fresnillo - Valparaíso	4	0	0	7	9	1	1	0	0	0	0	0	10	11	11	0	0	1	10	10	0	0	0	0	1
Guadalajara - Zacatecas Lim. Edos. Jal./Zac. - T. C. (Zacatecas - Durango)	38	3	2	30	52	9	7	0	0	0	0	0	67	67	68	1	0	14	68	66	0	0	0	1	0
Jerez - Fresnillo	0	0	0	3	1	1	0	1	0	0	0	0	3	3	3	0	0	1	3	3	0	0	0	0	0
Libramiento de Fresnillo (Cuota)	1	0	0	1	2	0	0	0	0	0	0	0	2	2	2	0	0	0	2	2	0	0	0	0	0
Libramiento de Guadalupe - Zacatecas	22	0	0	19	20	8	10	2	1	0	0	0	40	39	41	1	0	11	40	38	0	0	0	0	0
Libramiento de Víctor Rosales (Cuota)	1	0	0	0	1	0	0	0	0	0	0	0	1	1	1	0	0	1	1	1	0	0	0	0	0
Libramiento Noreste de Zacatecas (Estatal Cuota)	4	0	0	6	6	1	3	0	0	0	0	0	10	10	10	0	0	0	9	10	0	0	0	0	0
Paso por Jalpa	1	0	0	0	0	1	0	0	0	0	0	0	1	1	1	0	0	0	0	1	0	0	0	0	0
Providencia - Luis Moya Lim. Edos. Ags./Zac. - Luis Moya	0	0	0	1	1	0	0	0	0	0	0	0	1	1	1	0	0	0	1	1	0	0	0	0	0
Ramal a Aeropuerto Zacatecas																									
Ramal a Francisco Murguía (Nieves)																									
Ramal a Gral. Pánfilo Natera																									

DATOS DEL LUGAR DEL ACCIDENTE Y CONTROL DEL TRÁNSITO

2018

ZACATECAS

Carretera y tramo	Alineamiento vertical				Alineamiento horizontal								Control de tránsito existente											
	Pendiente	Cima	Columpio	A nivel	Tangente	Curva abierta	Curva cerrada	Entronque	Puente	Intersección	Acceso privado	Otros	Señal informativa	Señal preventiva	Señal restrictiva	Semáforo	Agente o guardavía	Banda metálica	Rayas laterales	Raya central	Vibradores	Abanderamiento	Bandereros	Otro control	Sin control
Ramal a Ruinas de Chicomostoc																									
Ramal a San Martín																									
Ramal a Villa de Cos																									
San Luis Potosí - Ent. Arcinas (km 55.130 - km 89.300)	3	0	0	9	11	1	0	0	0	0	0	0	12	12	12	0	0	2	12	11	1	0	0	0	0
San Luis Potosí - Ent. Arcinas (km 122.470 - km 162.980)	11	0	0	7	17	0	0	0	0	0	0	0	18	18	17	0	0	0	18	18	0	0	0	0	0
San Luis Potosí - Lagos de Moreno Lim. Edos. S.L.P./Zac. - Lim. Edos. Zac./Jal.	0	0	0	1	0	0	0	0	1	0	0	0	1	1	1	0	0	0	1	1	0	0	0	0	0
Zacatecas - Durango Zacatecas - Lim. Edos. Zac./Dgo.	35	1	0	60	78	13	3	0	0	0	1	0	94	95	95	0	1	17	95	95	3	3	0	1	0

DATOS DEL LUGAR DEL ACCIDENTE Y CONTROL DEL TRÁNSITO

Zacatecas	**161**	**4**	**2**	**301**	**371**	**45**	**31**	**5**	**3**	**2**	**1**	**3**	**454**	**455**	**454**	**4**	**1**	**56**	**458**	**452**	**7**	**6**	**1**	**2**	**2**

ACCIDENTES POR TIPO DE VEHÍCULO

2018

ZACATECAS

Carretera y tramo	Accidentes	Accidentes por tipo de vehículo																	
		A	B	C	M	A-A	A-B	A-C	A-M	A-O	B-B	B-C	B-O	C-C	C-M	C-O	M-O	A-B-C	A-C-O
Aguascalientes - Jalpa Lim. Edos. Ags./Zac. - T. C. (Guadalajara - Zacatecas)	3	1	0	1	0	0	0	1	0	0	0	0	0	0	0	0	0	0	0
Aguascalientes - Zacatecas Lim. Edos. Ags./Zac. - Zacatecas	34	7	0	5	0	4	0	7	1	2	0	1	0	4	2	1	0	0	0
Blvd. Guadalupe - Zacatecas - La Escondida																			
Carbonera - T. C. (Ent. Morelos - Saltillo) Lim. Edos. S.L.P./Zac. - T. C. (Ent. Morelos - Saltillo)																			
Cuauhtémoc - Osiris (Cuota)	11	1	0	4	0	0	0	5	0	0	0	0	0	1	0	0	0	0	0
Ent. Cosio - Ent. Cuauhtémoc	4	1	0	1	0	0	1	0	0	0	0	0	0	1	0	0	0	0	0
Ent. La Chicharrona - Cuencamé Ent. La Chicharrona - Lim. Edos. Zac./Dgo.	23	4	0	5	0	3	1	5	0	2	0	0	1	2	0	0	0	0	0
Ent. Morelos - Ent. Noria de Gringos	4	1	0	1	0	0	0	0	0	1	0	0	0	0	0	1	0	0	0
Ent. Morelos - Saltillo T. C. (Zacatecas - Durango) - Lim. Edos. Zac./Coah.	108	33	3	53	3	0	0	8	0	1	0	0	0	4	0	3	0	0	0
Ent. Rivier - San Marcos Lim. Edos. Ags./Zac. - San Marcos																			
Ent. Tesistán - Ent. Malpaso (km 51.300 - km 173.600)	7	1	0	0	0	1	0	1	1	0	0	1	0	1	1	0	0	0	0
Ent. Tesistán - Ent. Malpaso (km 209.940 - km 217.210) (km 228.550 - km 287.0)	5	1	0	0	1	1	0	1	0	0	0	0	0	0	1	0	0	0	0
Fresnillo - Valparaíso	11	3	0	1	0	2	0	2	1	0	0	1	0	1	0	0	0	0	0

ACCIDENTES POR TIPO DE VEHÍCULO

2018

ZACATECAS

Carretera y tramo	Accidentes	Accidentes por tipo de vehículo																	
		A	B	C	M	A-A	A-B	A-C	A-M	A-O	B-B	B-C	B-O	C-C	C-M	C-O	M-O	A-B-C	A-C-O
Guadalajara - Zacatecas Lim. Edos. Jal./Zac. - T. C. (Zacatecas - Durango)	68	18	0	9	3	8	0	20	2	1	0	0	0	6	0	1	0	0	0
Jerez - Fresnillo	3	1	0	0	0	0	0	0	0	0	0	0	0	0	1	1	0	0	0
Libramiento de Fresnillo (Cuota)	2	2	0	0	0	0	0	0	0	0	0	0	0	0	0	0	0	0	0
Libramiento de Guadalupe - Zacatecas	41	7	0	5	2	12	1	6	4	0	0	1	0	2	0	0	0	0	1
Libramiento de Víctor Rosales (Cuota)	1	1	0	0	0	0	0	0	0	0	0	0	0	0	0	0	0	0	0
Libramiento Noreste de Zacatecas (Estatal Cuota)	10	1	0	6	0	1	0	0	0	0	0	0	0	0	0	2	0	0	0
Paso por Jalpa	1	0	0	0	0	1	0	0	0	0	0	0	0	0	0	0	0	0	0
Providencia - Luis Moya Lim. Edos. Ags./Zac. - Luis Moya	1	0	0	0	0	0	0	0	0	0	0	0	0	0	0	1	0	0	0
Ramal a Aeropuerto Zacatecas																			
Ramal a Francisco Murguía (Nieves)																			
Ramal a Gral. Pánfilo Natera																			
Ramal a Ruinas de Chicomostoc																			
Ramal a San Martín																			

ACCIDENTES POR TIPO DE VEHÍCULO

2018

ZACATECAS

Carretera y tramo	Accidentes	Accidentes por tipo de vehículo																	
		A	B	C	M	A-A	A-B	A-C	A-M	A-O	B-B	B-C	B-O	C-C	C-M	C-O	M-O	A-B-C	A-C-O
Ramal a Villa de Cos																			
San Luis Potosí - Ent. Arcinas (km 55.130 - km 89.300)	12	4	0	3	0	2	0	2	0	0	0	0	0	1	0	0	0	0	0
San Luis Potosí - Ent. Arcinas (km 122.470 - km 162.980)	18	5	0	5	0	1	0	2	0	0	0	0	0	3	0	2	0	0	0
San Luis Potosí - Lagos de Moreno Lim. Edos. S.L.P./Zac. - Lim. Edos. Zac./Jal.	1	0	0	0	0	1	0	0	0	0	0	0	0	0	0	0	0	0	0
Zacatecas - Durango Zacatecas - Lim. Edos. Zac./Dgo.	96	23	0	26	1	11	2	13	1	5	1	0	2	2	2	3	1	2	1

TOTAL DE ACCIDENTES POR TIPO DE VEHÍCULO

Totales	**464**	**115**	**3**	**125**	**10**	**48**	**5**	**73**	**10**	**12**	**1**	**4**	**3**	**28**	**7**	**15**	**1**	**2**	**2**
Porcentajes	**100.00**	**24.78**	**0.65**	**26.94**	**2.16**	**10.34**	**1.08**	**15.73**	**2.16**	**2.59**	**0.22**	**0.86**	**0.65**	**6.03**	**1.51**	**3.23**	**0.22**	**0.43**	**0.43**

Tipo de vehículo: A - Automóvil, B - Autobús, C - Camión sencillo y combinado, furgoneta y pick-up, M - Motocicletas y bicicletas, O - Otros (maquinaria agrícola y de construcción, tren y vehículos no identificados)

TIPO DE VEHÍCULOS INVOLUCRADOS

2018

ZACATECAS

Carretera y tramo	A	B	C	M	A-A		A-B		A-C		A-M		A-O		B-B		B-C		B-O		C-C		C-M		C-O		M-O		A-B-C			A-C-O			Total de vehículos
					A	A	A	B	A	C	A	M	A	O	B	B	B	C	B	O	C	C	C	M	C	O	M	O	A	B	C	A	C	O	
Aguascalientes - Jalpa Lim. Edos. Ags./Zac. - T. C. (Guadalajara - Zacatecas)	1	0	1	0	0	0	0	0	1	1	0	0	0	0	0	0	0	0	0	0	0	0	0	0	0	0	0	0	0	0	0	0	0	0	4
Aguascalientes - Zacatecas Lim. Edos. Ags./Zac. - Zacatecas	7	0	5	0	4	5	0	0	7	7	2	1	2	2	0	0	1	1	0	0	4	4	2	2	1	1	0	0	0	0	0	0	0	0	58
Blvd. Guadalupe - Zacatecas - La Escondida																																			
Carbonera - T. C. (Ent. Morelos - Saltillo) Lim. Edos. S.L.P./Zac. - T. C. (Ent. Morelos - Saltillo)																																			
Cuauhtémoc - Osiris (Cuota)	1	0	4	0	0	0	0	0	5	8	0	0	0	0	0	0	0	0	0	0	1	1	0	0	0	0	0	0	0	0	0	0	0	0	20
Ent. Cosio - Ent. Cuauhtémoc	1	0	1	0	0	0	1	1	0	0	0	0	0	0	0	0	0	0	0	0	1	1	0	0	0	0	0	0	0	0	0	0	0	0	6
Ent. La Chicharrona - Cuencamé Ent. La Chicharrona - Lim. Edos. Zac./Dgo.	4	0	5	0	3	3	2	1	5	5	0	0	3	2	0	0	0	0	1	1	2	3	0	0	0	0	0	0	0	0	0	0	0	0	40
Ent. Morelos - Ent. Noria de Gringos	1	0	1	0	0	0	0	0	0	0	0	0	1	1	0	0	0	0	0	0	0	0	0	0	1	1	0	0	0	0	0	0	0	0	6
Ent. Morelos - Saltillo T. C. (Zacatecas - Durango) - Lim. Edos. Zac./Coah.	33	3	53	3	0	0	0	0	8	9	0	0	1	1	0	0	0	0	0	0	4	4	0	0	3	3	0	0	0	0	0	0	0	0	125
Ent. Rivier - San Marcos Lim. Edos. Ags./Zac. - San Marcos																																			
Ent. Tesistán - Ent. Malpaso (km 209.940 - km 217.210) (km 228.550 - km 287.0)	1	0	0	1	1	1	0	0	1	1	0	0	0	0	0	0	0	0	0	0	0	0	1	1	0	0	0	0	0	0	0	0	0	0	8
Ent. Tesistán - Ent. Malpaso (km 51.300 - km 173.600)	1	0	0	0	1	1	0	0	1	1	1	1	0	0	0	0	1	1	0	0	1	1	1	1	0	0	0	0	0	0	0	0	0	0	13
Fresnillo - Valparaíso	3	0	1	0	2	2	0	0	3	2	1	1	0	0	0	0	1	1	0	0	1	1	0	0	0	0	0	0	0	0	0	0	0	0	19

TIPO DE VEHÍCULOS INVOLUCRADOS

2018

ZACATECAS

Carretera y tramo	A	B	C	M	A-A		A-B		A-C		A-M		A-O		B-B		B-C		B-O		C-C		C-M		C-O		M-O		A-B-C			A-C-O			Total de vehículos
					A	A	A	B	A	C	A	M	A	O	B	B	B	C	B	O	C	C	C	M	C	O	M	O	A	B	C	A	C	O	
Guadalajara - Zacatecas Lim. Edos. Jal./Zac. - T. C. (Zacatecas - Durango)	18	0	9	3	8	9	0	0	23	20	2	2	2	1	0	0	0	0	0	0	6	7	0	0	1	1	0	0	0	0	0	0	0	0	112
Jerez - Fresnillo	1	0	0	0	0	0	0	0	0	0	0	0	0	0	0	0	0	0	0	0	0	0	1	1	1	1	0	0	0	0	0	0	0	0	5
Libramiento de Fresnillo (Cuota)	2	0	0	0	0	0	0	0	0	0	0	0	0	0	0	0	0	0	0	0	0	0	0	0	0	0	0	0	0	0	0	0	0	0	2
Libramiento de Guadalupe - Zacatecas	7	0	5	2	12	12	1	1	8	6	4	4	0	0	0	0	1	1	0	0	2	2	0	0	0	0	0	0	0	0	0	1	1	1	71
Libramiento de Víctor Rosales (Cuota)	1	0	0	0	0	0	0	0	0	0	0	0	0	0	0	0	0	0	0	0	0	0	0	0	0	0	0	0	0	0	0	0	0	0	1
Libramiento Noreste de Zacatecas (Estatal Cuota)	1	0	6	0	1	1	0	0	0	0	0	0	0	0	0	0	0	0	0	0	0	0	0	0	2	2	0	0	0	0	0	0	0	0	13
Paso por Jalpa	0	0	0	0	1	1	0	0	0	0	0	0	0	0	0	0	0	0	0	0	0	0	0	0	0	0	0	0	0	0	0	0	0	0	2
Providencia - Luis Moya Lim. Edos. Ags./Zac. - Luis Moya	0	0	0	0	0	0	0	0	0	0	0	0	0	0	0	0	0	0	0	0	0	0	0	0	1	1	0	0	0	0	0	0	0	0	2
Ramal a Aeropuerto Zacatecas																																			
Ramal a Francisco Murguía (Nieves)																																			
Ramal a Gral. Pánfilo Natera																																			
Ramal a Ruinas de Chicomostoc																																			
Ramal a San Martín																																			

TIPO DE VEHÍCULOS INVOLUCRADOS

2018

ZACATECAS

Carretera y tramo	A	B	C	M	A-A		A-B		A-C		A-M		A-O		B-B		B-C		B-O		C-C		C-M		C-O		M-O		A-B-C			A-C-O			Total de vehículos
					A	A	A	B	A	C	A	M	A	O	B	B	B	C	B	O	C	C	C	M	C	O	M	O	A	B	C	A	C	O	
Ramal a Villa de Cos																																			
San Luis Potosí - Ent. Arcinas (km 55.130 - km 89.300)	4	0	3	0	2	2	0	0	2	2	0	0	0	0	0	0	0	0	0	0	1	1	0	0	0	0	0	0	0	0	0	0	0	0	17
San Luis Potosí - Ent. Arcinas (km 122.470 - km 162.980)	5	0	5	0	1	1	0	0	2	2	0	0	0	0	0	0	0	0	0	0	3	4	0	0	2	2	0	0	0	0	0	0	0	0	27
San Luis Potosí - Lagos de Moreno Lim. Edos. S.L.P./Zac. - Lim. Edos. Zac./Jal.	0	0	0	0	1	1	0	0	0	0	0	0	0	0	0	0	0	0	0	0	0	0	0	0	0	0	0	0	0	0	0	0	0	0	2
Zacatecas - Durango Zacatecas - Lim. Edos. Zac./Dgo.	23	0	26	1	11	11	2	3	13	13	1	1	5	5	1	1	0	0	2	2	2	2	2	2	3	3	1	1	2	2	2	1	1	1	146

TOTAL DE TIPOS DE VEHÍCULOS INVOLUCRADOS

Totales	**115**	**3**	**125**	**10**	**48**	**50**	**6**	**6**	**79**	**77**	**11**	**10**	**14**	**12**	**1**	**1**	**4**	**4**	**3**	**3**	**28**	**31**	**7**	**7**	**15**	**15**	**1**	**1**	**2**	**2**	**2**	**2**	**2**	**2**	**699**
	115	**3**	**125**	**10**	**98**		**12**		**156**		**21**		**26**		**2**		**8**		**6**		**59**		**14**		**30**		**2**		**6**			**6**			**699**

	Tipo de vehículo	Total de vehículos	Porcentaje
A	Automóvil	327	46.78
B	Autobús	20	2.86
C	Camión sencillo y combinado, furgoneta y Pick up	291	41.63
M	Motocicletas y bicicletas	28	4.01
O	Otros (maquinaria agrícola y de construcción, tren y vehículos no identificados)	33	4.72
	Total	699	100.00

RED CARRETERA LIBRE Y DE CUOTA

2018

ZACATECAS

Clasificación	Longitud (km)	Accidentes	Heridos	Muertos	Daños materiales (millones)	Vehículos - Kilómetro (millones)	Índice de accidentes por 10^6 de Veh-Km
Cuota	**89.55**	**24**	**20**	**4**	**2.1700**	**265.614**	**0.090**
Libre	**1,454.11**	**440**	**390**	**98**	**37.2668**	**3,591.445**	**0.123**
Resumen del estado	**1,543.66**	**464**	**410**	**102**	**39.4368**	**3,857.059**	**0.120**



Km 12+000 Carretera Estatal 431 “El Colorado-Galindo”
Parque Tecnológico San Fandila
Mpio. Pedro Escobedo, Querétaro, México
CP 76703
Tel +52 (442) 216 9777 ext. 2610
Fax +52 (442) 216 9671

publicaciones@imt.mx

http://www.imt.mx/