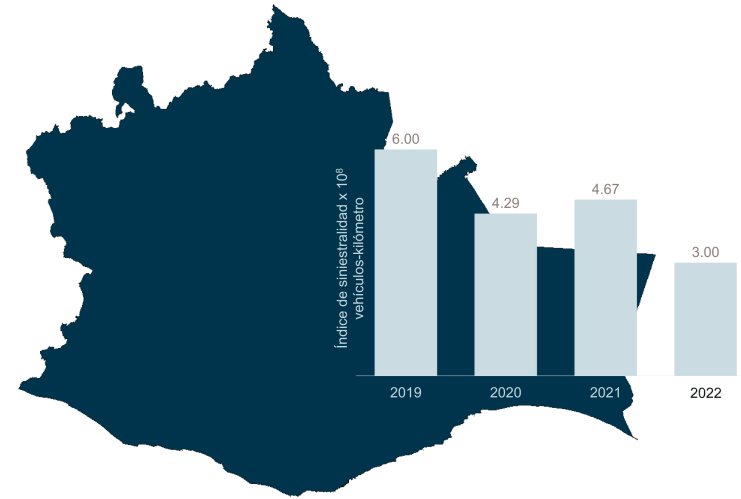


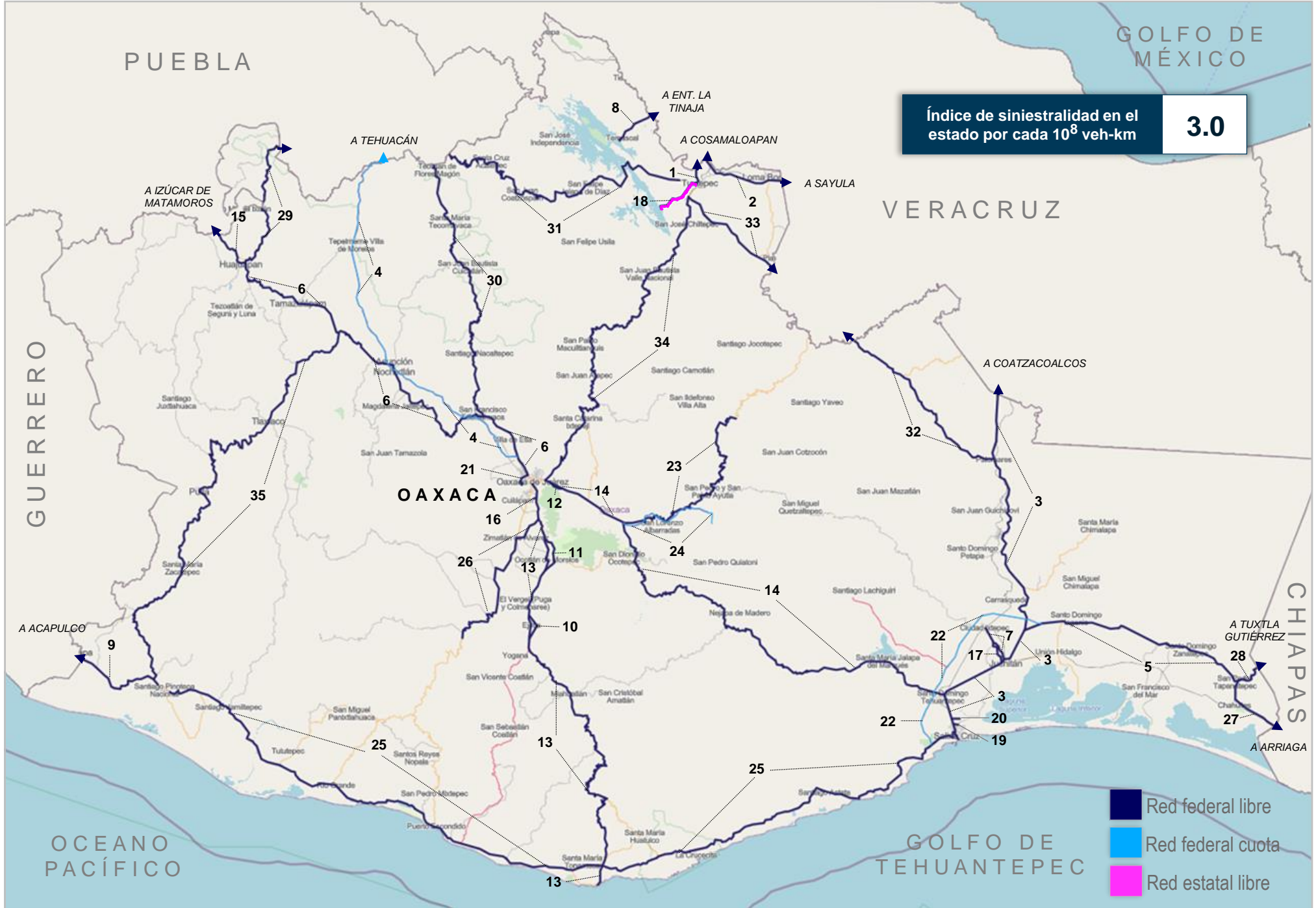
Oaxaca

ÍNDICE DE TABLAS

- Siniestros de tránsito
- Siniestros de tránsito y saldos por temporalidad
- Siniestros de tránsito por kilómetro
- Causas de los siniestros de tránsito por factor
- Circunstancias que contribuyeron a los siniestros de tránsito
- Datos del lugar de los siniestros de tránsito
- Siniestros de tránsito por tipo de vehículo
- Tipo de vehículos involucrados en los siniestros de tránsito
- Resumen de la red carretera



- | | | | |
|--|--|--|---|
| <p>1 Buenavista - Tuxtepec
Lím. Edos. Ver./Oax. - Tuxtepec</p> <p>2 Cd. Alemán - Sayula
Lím. Edos. Ver./Oax. - Lím. Edos. Oax./Ver.</p> <p>3 Coatzacoalcos - Salina Cruz
Lím. Edos. Ver./Oax. - Salina Cruz</p> <p>4 Cuacnopalan - Oaxaca (Cuota)
Lím. Edos. Pue./Oax. - T.C. (H. de León - Oax.)</p> <p>5 Ent. La Ventosa - San Pedro Tapanatepec</p> <p>6 Huajuapán de León - Oaxaca</p> <p>7 Juchitán - Ixtepec</p> <p>8 La Granja - Temascal
Lím. Edos. Ver./Oax. - Temascal</p> <p>9 Las Cruces - Pinotepa Nacional
Lím. Edos. Gro./Oax. - Yutacuiti</p> | <p>10 Libramiento de Ejutla de Crespo</p> <p>11 Libramiento de Ocotlán de Morelos</p> <p>12 Libramiento de Santa María del Tule</p> <p>13 Oaxaca - Puerto Ángel</p> <p>14 Oaxaca - Tehuantepec</p> <p>15 Puebla - Huajuapán de León
Lím. Edos. Pue./Oax. - Huajuapán de León</p> <p>16 Ramal a Aeropuerto de Oaxaca
T.C. (Oax. - Puerto Ángel) - Apto. de Oaxaca</p> <p>17 Ramal a Asunción Ixtaltepec</p> <p>18 Ramal a Presa Cerro de Oro</p> | <p>19 Ramal a Refinería Pemex (Refinería del Pacífico)</p> <p>20 Ramal a San Antonio Monterrey</p> <p>21 Ramal a Zona Arqueológica de Monte Albán</p> <p>22 Salina Cruz - La Ventosa (Cuota)</p> <p>23 San Pablo Villa de Mitla - T.C. (Tuxtepec - Palomares)
T.C. (Oax. - Tehuantepec) - Km 122+000</p> <p>24 San Pablo Villa de Mitla - Tehuantepec (Cuota)</p> <p>25 Santiago Pinotepa Nacional - Salina Cruz</p> <p>26 T.C. (Oaxaca - Puerto Ángel) - Puerto Escondido
T.C. (Oaxaca - Puerto Ángel) - Sola de Vega</p> <p>27 Tapanatepec - Talismán
Tapanatepec - Lím. Edos. Oax./Chis.</p> | <p>28 Tapanatepec - Tuxtla Gutiérrez
Tapanatepec - Lím. Edos. Oax./Chis.</p> <p>29 Tehuacán - Huajuapán de León
Lím. Edos. Pue./Oax. - T.C. (H. de León - Oax.)</p> <p>30 Tehuacán - Huitzo
Lím. Edos. Pue./Oax. - T.C. (H. de León - Oax.)</p> <p>31 Teotitlán de Flores Magón - Tuxtepec
(km 18 - km 178.7)</p> <p>32 Tuxtepec - Ent. Palomares
Lím. Edos. Ver./Oax. - Ent. Palomares</p> <p>33 Tuxtepec - Ent. Palomares
T.C. (Tuxtepec - Oaxaca) - Lím. Edos. Oax./Ver.</p> <p>34 Tuxtepec - T.C. (Oaxaca - Tehuantepec)</p> <p>35 Yucudaa - Santiago Pinotepa Nacional</p> |
|--|--|--|---|



	Carretera y tramo	Longitud (km)	Veh-km (millones)	Sinistros de tránsito				Saldos			Índices de siniestralidad ⁽²⁾			Índices de severidad ⁽²⁾	
				Total	Con fallecidos	Sólo con lesionados	Siniestros equivalentes ⁽¹⁾	Fallecidos	Lesionados	Daños materiales (miles)	Total de siniestros	Siniestros mortales	Siniestros equivalentes	Mortalidad (Fallecidos)	Morbilidad (Lesionados)
2	Cd. Alemán - Sayula Lím. Edos. Ver./Oax. - Lím. Edos. Oax./Ver.	32.750	46.652	1	0	1	3	0	1	110.0	2.1	0.0	6.4	0.0	2.1
3	Coatzacoalcos - Salina Cruz Lím. Edos. Ver./Oax. - Salina Cruz	162.450	549.169	19	5	4	77	6	11	1,840.0	3.5	0.9	14.0	1.1	2.0
4	Cuacnopalan - Oaxaca (Cuota) Lím. Edos. Pue./Oax. - T.C. (H. de León - Oax.)	159.200	340.535	51	3	6	99	5	9	360.0	15.0	0.9	29.1	1.5	2.6
5	Ent. La Ventosa - San Pedro Tapanatepec	91.800	150.157	9	1	2	21	1	3	870.0	6.0	0.7	14.0	0.7	2.0
6	Huajuapán de León - Oaxaca	190.600	567.700	9	0	9	37	0	14	850.0	1.6	0.0	6.5	0.0	2.5
7	Juchitán - Ixtepéc	15.000	58.950	1	0	0	1	0	0	0.0	1.7	0.0	1.7	0.0	0.0
9	Las Cruces - Pinotepa Nacional Lím. Edos. Gro./Oax. - Yutacuiti	39.200	39.619	1	0	0	1	0	0	20.0	2.5	0.0	2.5	0.0	0.0
14	Oaxaca - Tehuantepec	250.600	671.125	7	2	1	25	2	3	355.0	1.0	0.3	3.7	0.3	0.4
22	Salina Cruz - La Ventosa (Cuota)	82.200	63.696	8	2	1	32	3	3	1,320.0	12.6	3.1	50.2	4.7	4.7
25	Santiago Pinotepa Nacional - Salina Cruz	391.600	613.832	51	0	17	89	0	19	1,035.0	8.3	0.0	14.5	0.0	3.1
27	Tapanatepec - Talismán Tapanatepec - Lím. Edos. Oax./Chis.	25.900	60.427	1	0	1	7	0	3	40.0	1.7	0.0	11.6	0.0	5.0
29	Tehuacán - Huajuapán de León Lím. Edos. Pue./Oax. - T.C. (H. de León - Oax.)	63.600	95.308	2	0	2	8	0	3	0.0	2.1	0.0	8.4	0.0	3.1
32	Tuxtepec - Ent. Palomares Lím. Edos. Ver./Oax. - Ent. Palomares	85.000	96.181	1	0	1	3	0	1	9.0	1.0	0.0	3.1	0.0	1.0
35	Yucudaa - Santiago Pinotepa Nacional	268.000	245.268	2	1	0	14	1	3	55.0	0.8	0.4	5.7	0.4	1.2
Oaxaca		3,023.800	5,442.041	163	14	45	417	18	73	6,864.0	3.0	7.7	0.3	0.3	1.3

⁽¹⁾ Siniestros equivalentes = número de siniestros de tránsito + (número de lesionados x 2) + (número de fallecidos x 6)

⁽²⁾ Índices obtenidos por cada 100 millones de vehículos - kilómetro

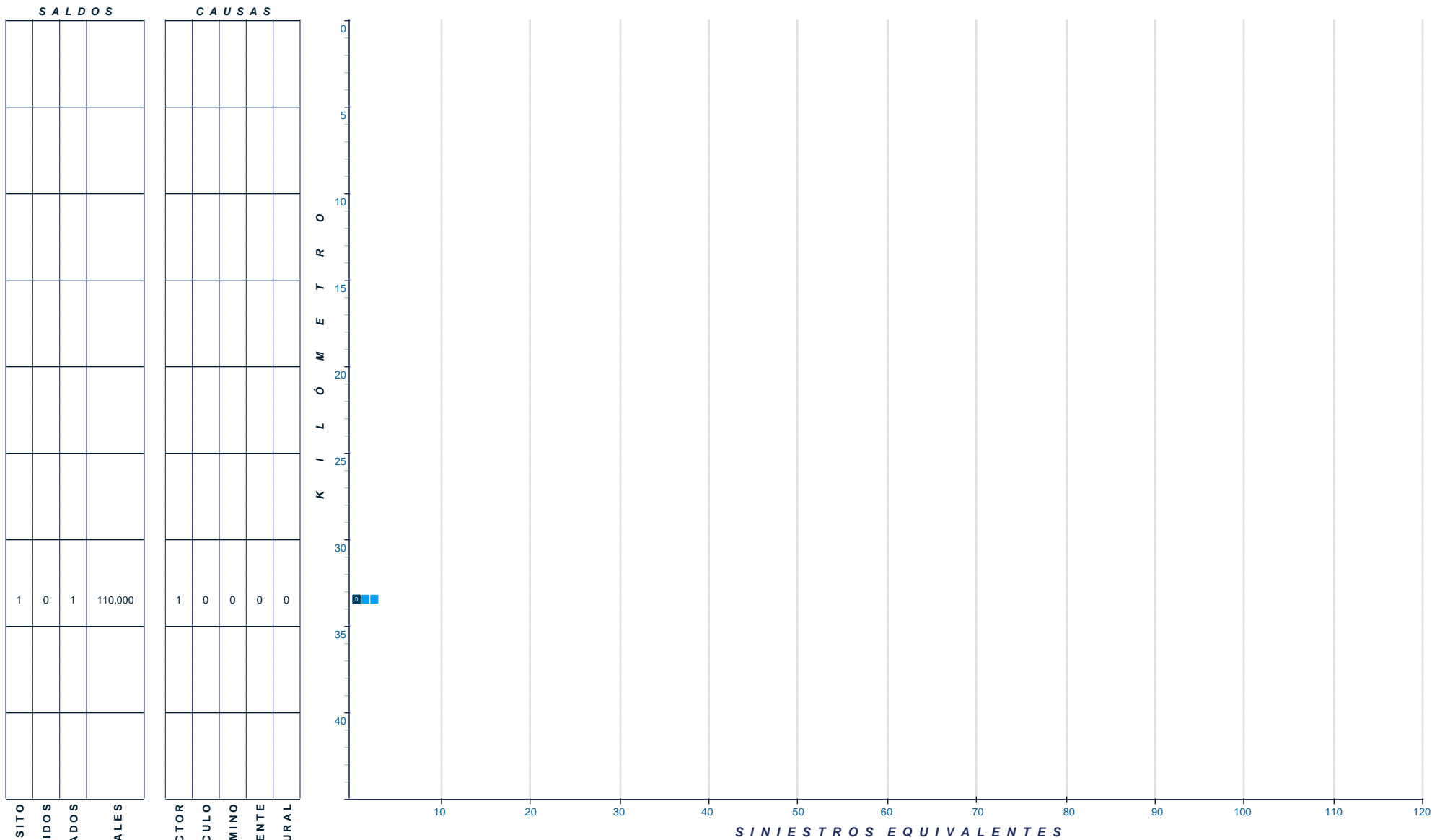
	Carretera y tramo	Saldos	Mes												Día de la semana							Condiciones de luz			
			Enero	Febrero	Marzo	Abril	Mayo	Junio	Julio	Agosto	Septiembre	Octubre	Noviembre	Diciembre	Lunes	Martes	Miércoles	Jueves	Viernes	Sábado	Domingo	Diurno	Nocturno	Crepusculo	Alumbrado público
2	Cd. Alemán - Sayula Lím. Edos. Ver./Oax. - Lím. Edos. Oax./Ver.	Siniestros de tránsito		1																1		1			
		Siniestros con víctimas		1																1		1			
		Fallecidos en el lugar		0																0		0			
		Lesionados		1																1		1			
		Daños materiales (miles)		110																110		110			
3	Coatzacoalcos - Salina Cruz Lím. Edos. Ver./Oax. - Salina Cruz	Siniestros de tránsito		2	1	1		1		6	2			6	2	7	3	2	2	3		7	9	2	1
		Siniestros con víctimas		0	1	1		0		4	1			2	1	2	1	1	1	3		2	5	2	0
		Fallecidos en el lugar		0	2	1		0		2	1			0	1	3	0	0	0	2		0	3	3	0
		Lesionados		0	1	0		0		5	0			5	0	1	4	1	3	2		5	5	1	0
		Daños materiales (miles)		125	650	190		200		275	40			360	40	1,120	140	60	270	210		525	665	650	0
4	Cuacnopalan - Oaxaca (Cuota) Lím. Edos. Pue./Oax. - T.C. (H. de León - Oax.)	Siniestros de tránsito	2	6	5	5	1	4	3	3	7	2	3	10	5	8	9	7	6	7	9	21	27	3	
		Siniestros con víctimas	0	0	0	1	0	1	1	0	3	1	0	2	1	2	1	1	1	1	2	4	4	1	
		Fallecidos en el lugar	0	0	0	0	0	2	0	0	1	0	0	2	2	0	0	1	0	2	0	2	2	1	
		Lesionados	0	0	0	1	0	0	1	0	2	2	0	3	2	2	1	0	1	0	3	5	4	0	
		Daños materiales (miles)	0	95	40	140	0	0	0	45	40	0	0	0	0	0	40	45	95	0	180	40	320	0	
5	Ent. La Ventosa - San Pedro Tapanatepec	Siniestros de tránsito				1		1	2		1	1		3				3	4	2		5	4		
		Siniestros con víctimas				1		0	0		1	0		1				1	1	1		1	2		
		Fallecidos en el lugar				1		0	0		0	0		0				0	0	1		1	0		
		Lesionados				1		0	0		1	0		1				1	1	1		1	2		
		Daños materiales (miles)				0		50	170		0	300		350				50	520	300		370	500		
6	Huajuapán de León - Oaxaca	Siniestros de tránsito			2	3	2				1			1		2	3		1		3	6	2	1	
		Siniestros con víctimas			2	3	2				1			1		2	3		1		3	6	2	1	
		Fallecidos en el lugar			0	0	0				0			0		0	0		0		0	0	0	0	
		Lesionados			5	3	4				1			1		4	4		1		5	8	3	3	
		Daños materiales (miles)			83	707	0				60			0		0	730		60		60	67	723	60	
7	Juchitán - Ixtepec	Siniestros de tránsito												1			1					1			
		Siniestros con víctimas												0			0					0			
		Fallecidos en el lugar												0			0					0			
		Lesionados												0			0					0			
		Daños materiales (miles)												0			0					0			
9	Las Cruces - Pinotepa Nacional Lím. Edos. Gro./Oax. - Yutacuiti	Siniestros de tránsito							1											1		1			
		Siniestros con víctimas							0											0		0			
		Fallecidos en el lugar							0											0		0			
		Lesionados							0											0		0			
		Daños materiales (miles)							20											20		20			

	Carretera y tramo	Saldos	Mes												Día de la semana							Condiciones de luz			
			Enero	Febrero	Marzo	Abril	Mayo	Junio	Julio	Agosto	Septiembre	Octubre	Noviembre	Diciembre	Lunes	Martes	Miércoles	Jueves	Viernes	Sábado	Domingo	Diurno	Nocturno	Crepusculo	Alumbrado público
14	Oaxaca - Tehuantepec	Siniestros de tránsito	1						1		1		4		2	1	1	1	2		4	3			
		Siniestros con víctimas	0						0		1		2		0	1	0	1	1		1	2			
		Fallecidos en el lugar	0						0		1		1		0	0	0	1	1		1	1			
		Lesionados	0						0		0		3		0	3	0	0	0		0	3			
		Daños materiales (miles)	120						50		185		0		170	0	0	185	0		50	305			
22	Salina Cruz - La Ventosa (Cuota)	Siniestros de tránsito	1				1		1				5		1	2	2	1		2	2	5	1		
		Siniestros con víctimas	0				0		0				3		0	2	1	0		0	1	2	0		
		Fallecidos en el lugar	0				0		0				3		0	3	0	0		0	0	3	0		
		Lesionados	0				0		0				3		0	2	1	0		0	1	2	0		
		Daños materiales (miles)	90				200		0				1,030		0	1,030	0	200		90	0	1,320	0		
25	Santiago Pinotepa Nacional - Salina Cruz	Siniestros de tránsito			1		1		1	45	1		2	12	9	5	8	12	1	4	25	20	4	2	
		Siniestros con víctimas			0		0		1	15	0		1	3	2	3	5	4	0	0	8	6	2	1	
		Fallecidos en el lugar			0		0		0	0	0		0	0	0	0	0	0	0	0	0	0	0	0	
		Lesionados			0		0		1	17	0		1	3	2	3	6	5	0	0	8	8	2	1	
		Daños materiales (miles)			40		0		90	820	85		0	155	112	91	381	294	3	0	367	587	81	1	
27	Tapanatepec - Talismán Tapanatepec - Lím. Edos. Oax./Chis.	Siniestros de tránsito				1												1			1				
		Siniestros con víctimas				1												1			1				
		Fallecidos en el lugar				0												0			0				
		Lesionados				3												3			3				
		Daños materiales (miles)				40												40			40				
29	Tehuacán - Huajuapán de León Lím. Edos. Pue./Oax. - T.C. (H. de León - Oax.)	Siniestros de tránsito					2							1		1					1	1			
		Siniestros con víctimas					2							1		1					1	1			
		Fallecidos en el lugar					0							0		0					0	0			
		Lesionados					3							2		1					1	2			
		Daños materiales (miles)					0							0		0					0	0			
32	Tuxtepec - Ent. Palomares Lím. Edos. Ver./Oax. - Ent. Palomares	Siniestros de tránsito							1					1								1			
		Siniestros con víctimas							1					1								1			
		Fallecidos en el lugar							0					0								0			
		Lesionados							1					1								1			
		Daños materiales (miles)							9					9								9			
35	Yucudaa - Santiago Pinotepa Nacional	Siniestros de tránsito							2									2			1		1		
		Siniestros con víctimas							1									1			0		1		
		Fallecidos en el lugar							1									1			0		1		
		Lesionados							3									3			0		3		
		Daños materiales (miles)							55									55			10		45		



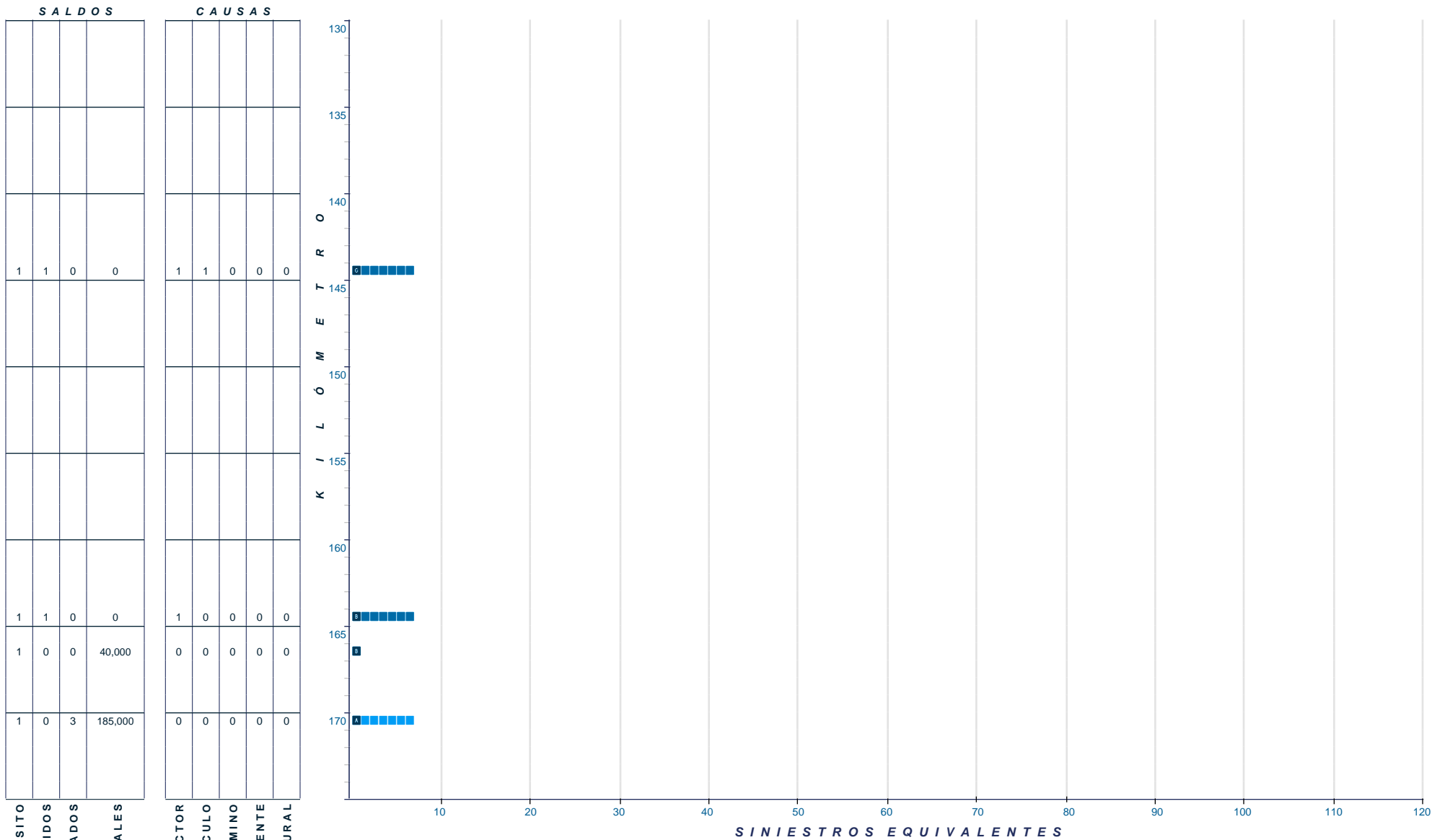
Carretera y tramo	Saldos	Mes												Día de la semana							Condiciones de luz			
		Enero	Febrero	Marzo	Abril	Mayo	Junio	Julio	Agosto	Septiembre	Octubre	Noviembre	Diciembre	Lunes	Martes	Miércoles	Jueves	Viernes	Sábado	Domingo	Diurno	Nocturno	Crepusculo	Alumbrado público
Oaxaca	Siniestros de tránsito	4	9	9	11	7	6	7	59	12	4	3	32	21	29	25	23	30	16	19	74	74	12	3
	Siniestros con víctimas	0	1	3	7	4	1	2	21	6	2	0	12	7	8	12	9	11	6	6	25	26	7	1
	Fallecidos en el lugar	0	0	2	2	0	2	0	3	2	1	0	6	3	3	3	1	2	6	0	4	9	5	0
	Lesionados	0	1	6	8	7	0	2	26	4	2	0	17	8	9	18	9	17	3	9	32	31	9	1
	Daños materiales (miles)	210	330	813	1,077	200	250	260	1,274	225	485	0	1,740	204	1,402	2,031	536	1,719	533	440	1,469	4,559	836	1

2. Carretera y tramo: Cd. Alemán - Sayula Lím. Edos. Ver./Oax. - Lím. Edos. Oax./Ver. Inicia en km: 2+800 Finaliza en km: 35+550



CLAVE	CLASIFICACIÓN	CLAVE	CLASIFICACIÓN	CLAVE	CLASIFICACIÓN	SINIESTROS EQUIVALENTES	
A	Salida del camino	F	Colisión frontal	K	Colisión sin especificar		Un fallecido = 6 siniestros de tránsito
B	Volcadura	G	Colisión con motocicleta	L	Colisión con vehículo estacionado		Un lesionado = 2 siniestros de tránsito
C	Colisión por alcance	H	Atropellamiento	M	Colisión con semoviente		
D	Colisión lateral	I	Incendio	N	Relativo a la carga		
E	Colisión contra objeto fijo	J	Colisión con bicicleta	O	Otros		

3. Carretera y tramo: Coatzacoalcos - Salina Cruz Lím. Edos. Ver./Oax. - Salina Cruz Inicia en km: 139+900 Finaliza en km: 302+350



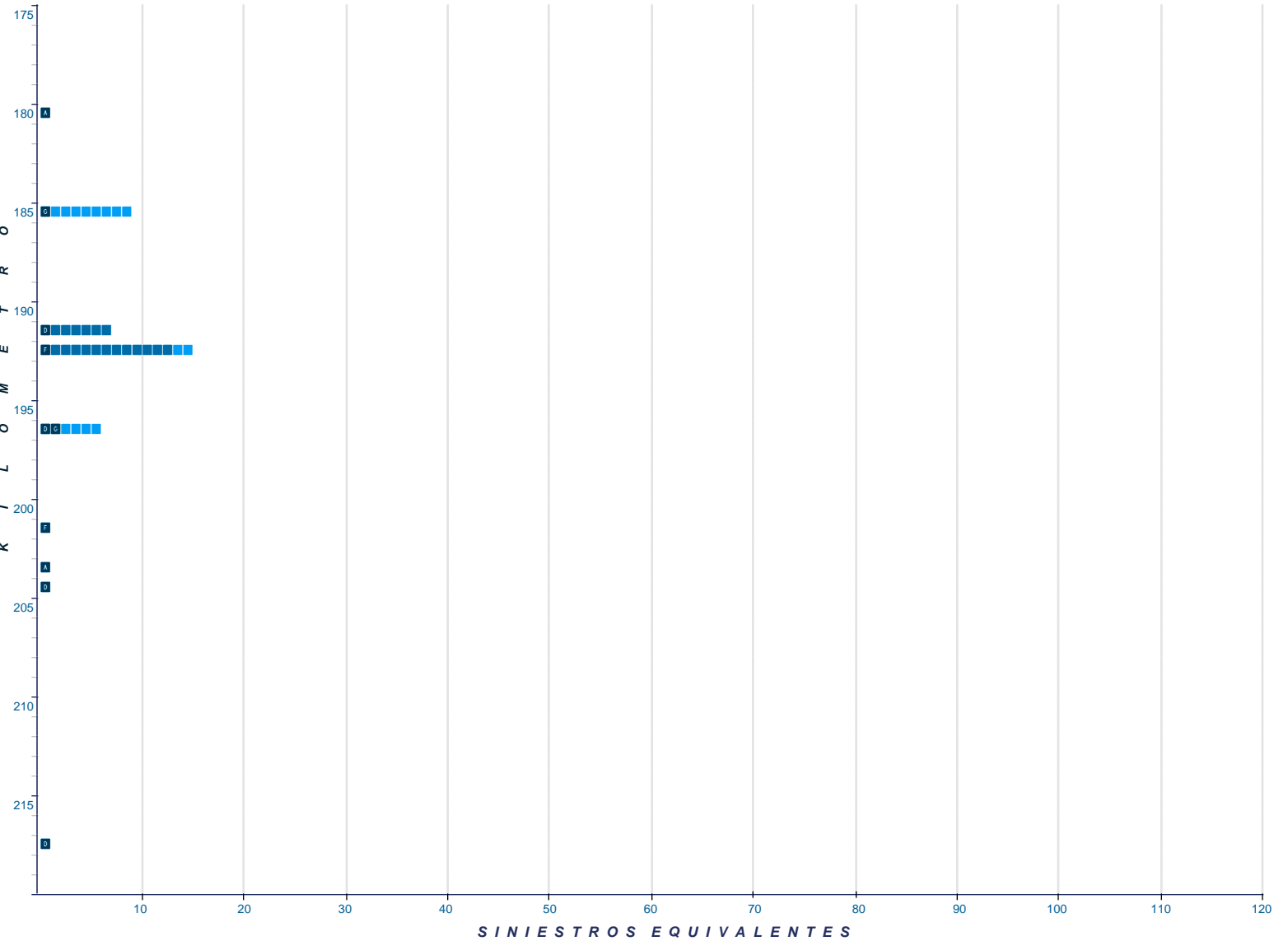
SINIESTROS DE TRÁNSITO
FALLECIDOS
LESIONADOS
DAÑOS MATERIALES

CONDUCTOR
VEHÍCULO
CAMINO
SEMOVIENTE
AGENTE NATURAL

CLAVE	CLASIFICACIÓN	CLAVE	CLASIFICACIÓN	CLAVE	CLASIFICACIÓN	SINIESTROS EQUIVALENTES
A	Salida del camino	F	Colisión frontal	K	Colisión sin especificar	Un fallecido = 6 siniestros de tránsito
B	Volcadura	G	Colisión con motocicleta	L	Colisión con vehículo estacionado	Un lesionado = 2 siniestros de tránsito
C	Colisión por alcance	H	Atropellamiento	M	Colisión con semoviente	
D	Colisión lateral	I	Incendio	N	Relativo a la carga	
E	Colisión contra objeto fijo	J	Colisión con bicicleta	O	Otros	

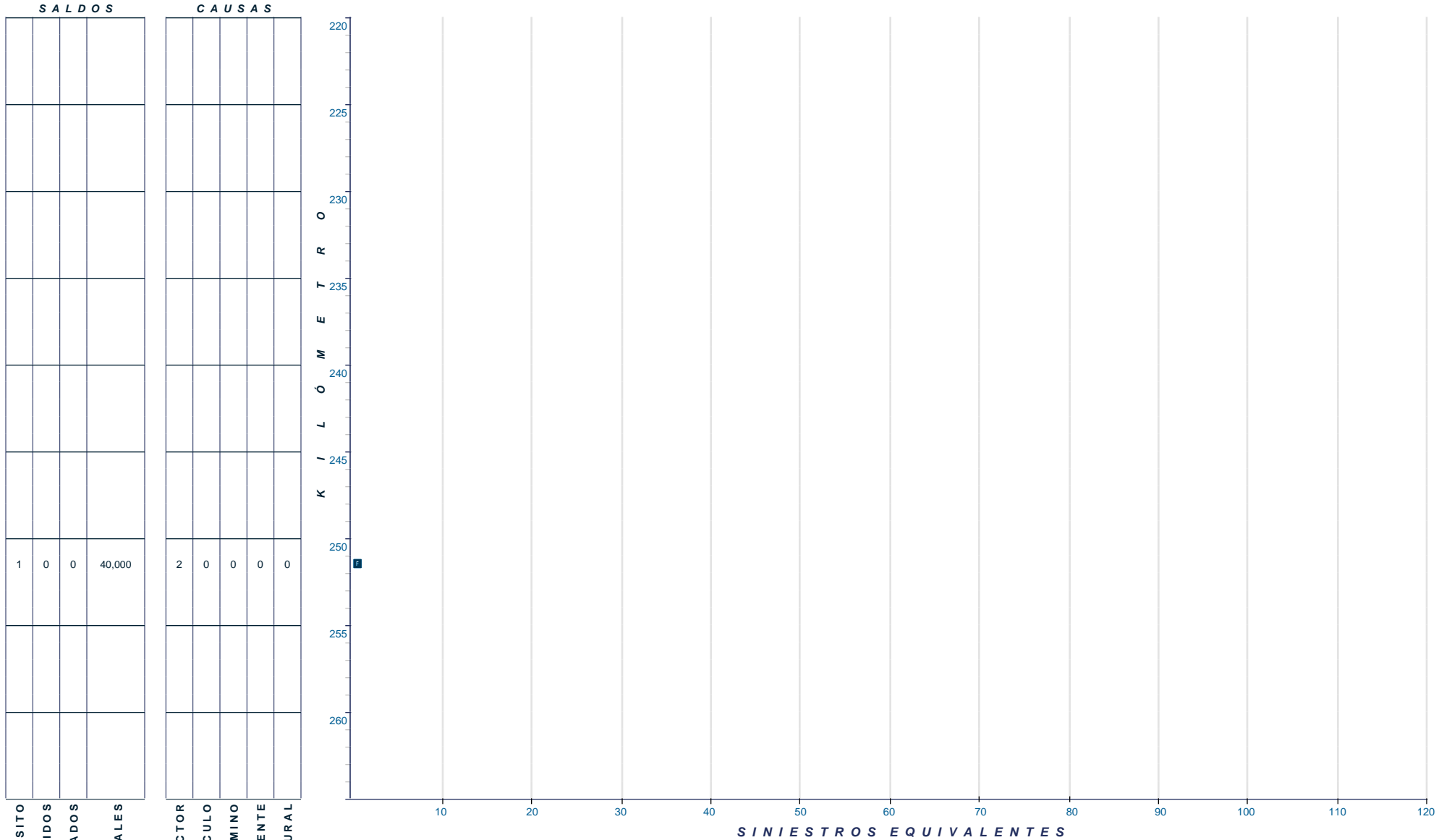
3. Carretera y tramo: Coatzacoalcos - Salina Cruz Lím. Edos. Ver./Oax. - Salina Cruz Inicia en km: 139+900 Finaliza en km: 302+350

SALDOS				CAUSAS				
SINIESTROS DE TRÁNSITO	FALLECIDOS	LESIONADOS	DAÑOS MATERIALES	CONDUCTOR	VEHÍCULO	CAMINO	SEMOVIENTE	AGENTE NATURAL
1	0	0	200,000	1	2	0	0	0
1	0	4	70,000	0	0	0	0	0
1	1	0	190,000	0	0	0	0	0
1	2	1	650,000	0	0	0	0	0
2	0	2	80,000	0	0	0	0	0
1	0	0	120,000	1	1	1	0	0
1	0	0	85,000	1	0	0	0	0
1	0	0	110,000	0	0	0	0	0
1	0	0	70,000	1	2	0	0	0



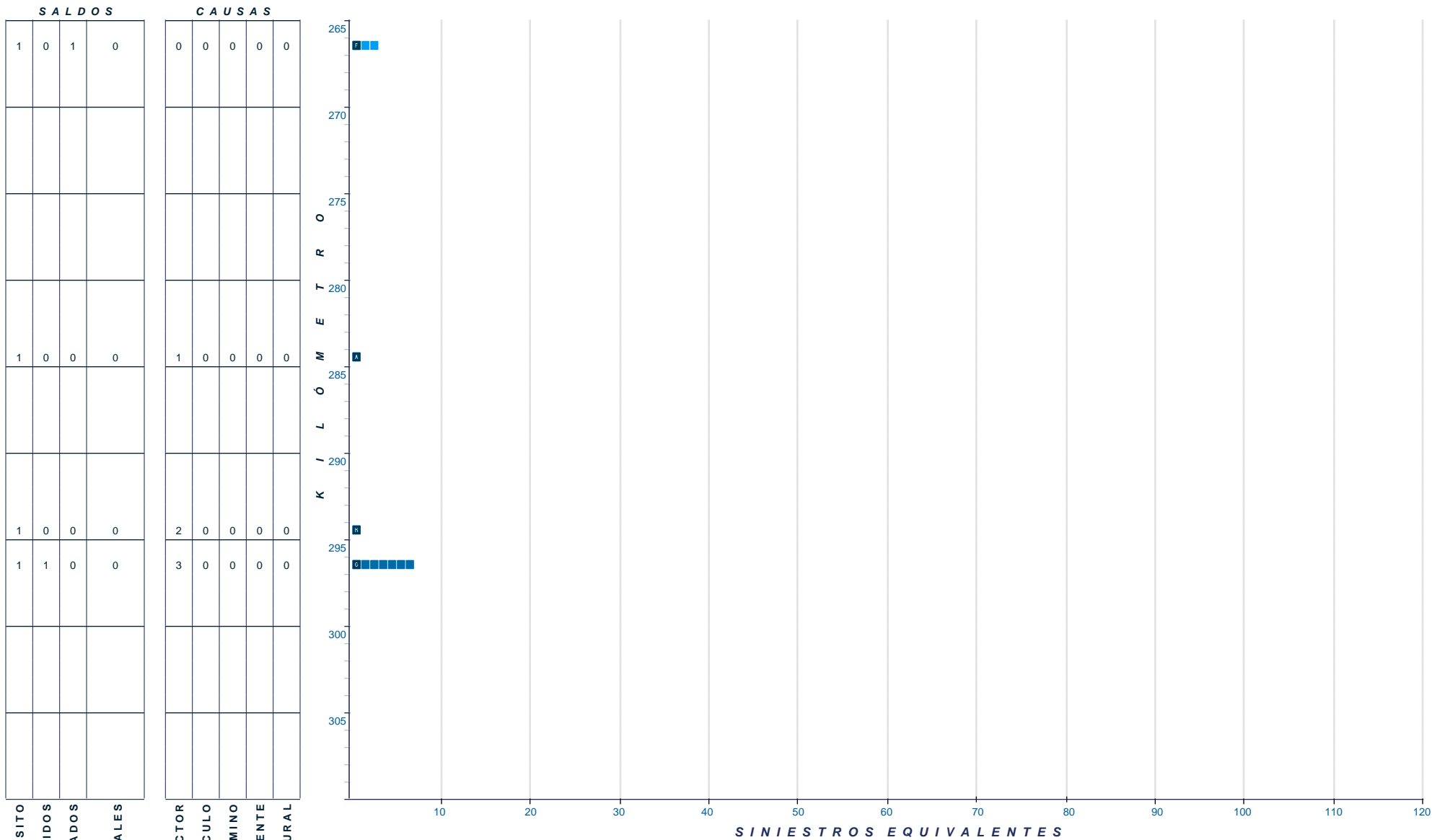
CLAVE	CLASIFICACIÓN	CLAVE	CLASIFICACIÓN	CLAVE	CLASIFICACIÓN	SINIESTROS EQUIVALENTES
A	Salida del camino	F	Colisión frontal	K	Colisión sin especificar	Un fallecido = 6 siniestros de tránsito
B	Volcadura	G	Colisión con motocicleta	L	Colisión con vehículo estacionado	Un lesionado = 2 siniestros de tránsito
C	Colisión por alcance	H	Atropellamiento	M	Colisión con semoviente	
D	Colisión lateral	I	Incendio	N	Relativo a la carga	
E	Colisión contra objeto fijo	J	Colisión con bicicleta	O	Otros	

3. Carretera y tramo: Coatzacoalcos - Salina Cruz Lím. Edos. Ver./Oax. - Salina Cruz Inicia en km: 139+900 Finaliza en km: 302+350



CLAVE	CLASIFICACIÓN	CLAVE	CLASIFICACIÓN	CLAVE	CLASIFICACIÓN	SINIESTROS EQUIVALENTES	
A	Salida del camino	F	Colisión frontal	K	Colisión sin especificar		Un fallecido = 6 siniestros de tránsito
B	Volcadura	G	Colisión con motocicleta	L	Colisión con vehículo estacionado		Un lesionado = 2 siniestros de tránsito
C	Colisión por alcance	H	Atropellamiento	M	Colisión con semoviente		
D	Colisión lateral	I	Incendio	N	Relativo a la carga		
E	Colisión contra objeto fijo	J	Colisión con bicicleta	O	Otros		

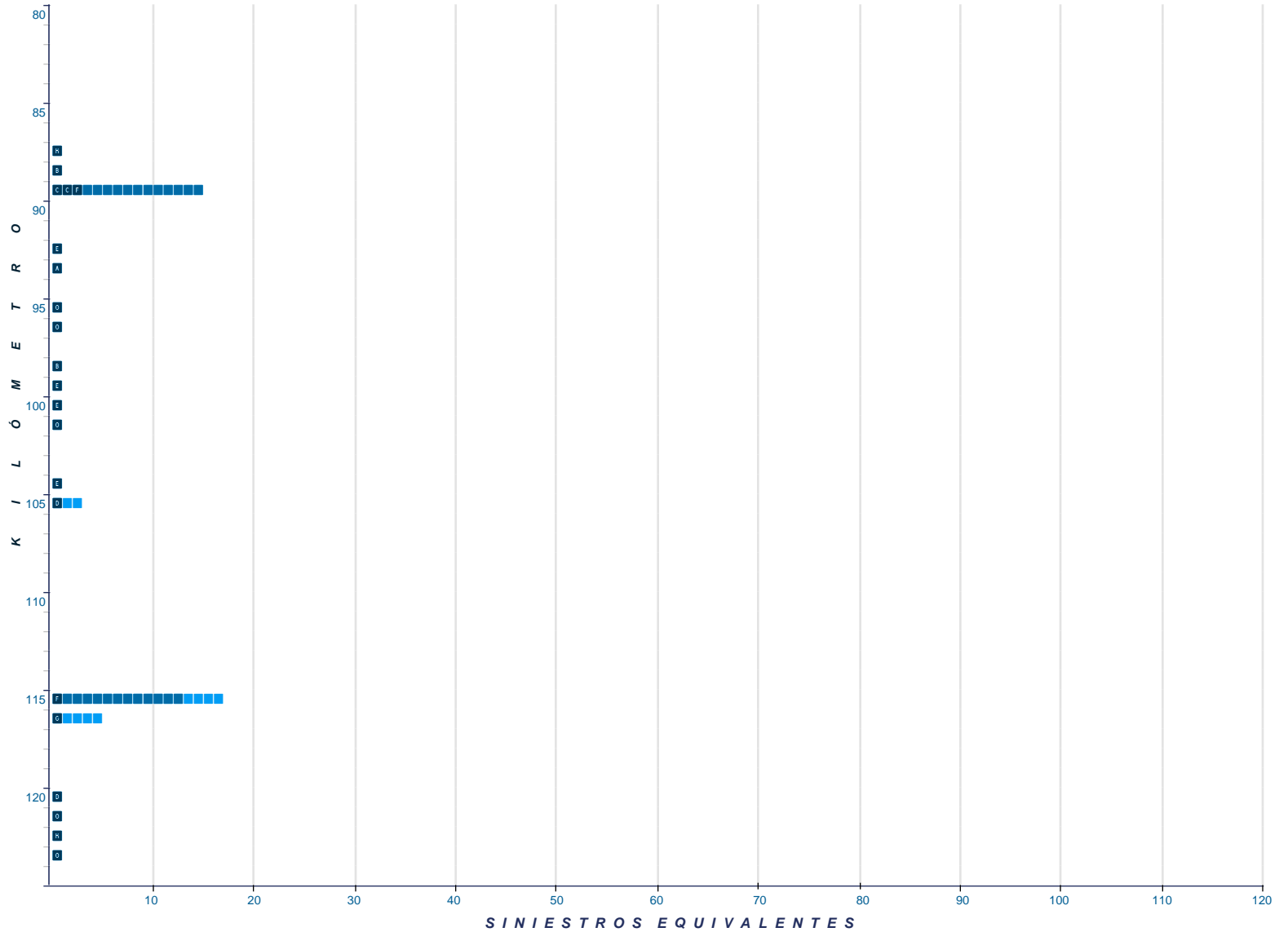
3. Carretera y tramo: Coatzacoalcos - Salina Cruz Lím. Edos. Ver./Oax. - Salina Cruz Inicia en km: 139+900 Finaliza en km: 302+350



CLAVE	CLASIFICACIÓN	CLAVE	CLASIFICACIÓN	CLAVE	CLASIFICACIÓN	SINIESTROS EQUIVALENTES
A	Salida del camino	F	Colisión frontal	K	Colisión sin especificar	Un fallecido = 6 siniestros de tránsito
B	Volcadura	G	Colisión con motocicleta	L	Colisión con vehículo estacionado	Un lesionado = 2 siniestros de tránsito
C	Colisión por alcance	H	Atropellamiento	M	Colisión con semoviente	
D	Colisión lateral	I	Incendio	N	Relativo a la carga	
E	Colisión contra objeto fijo	J	Colisión con bicicleta	O	Otros	

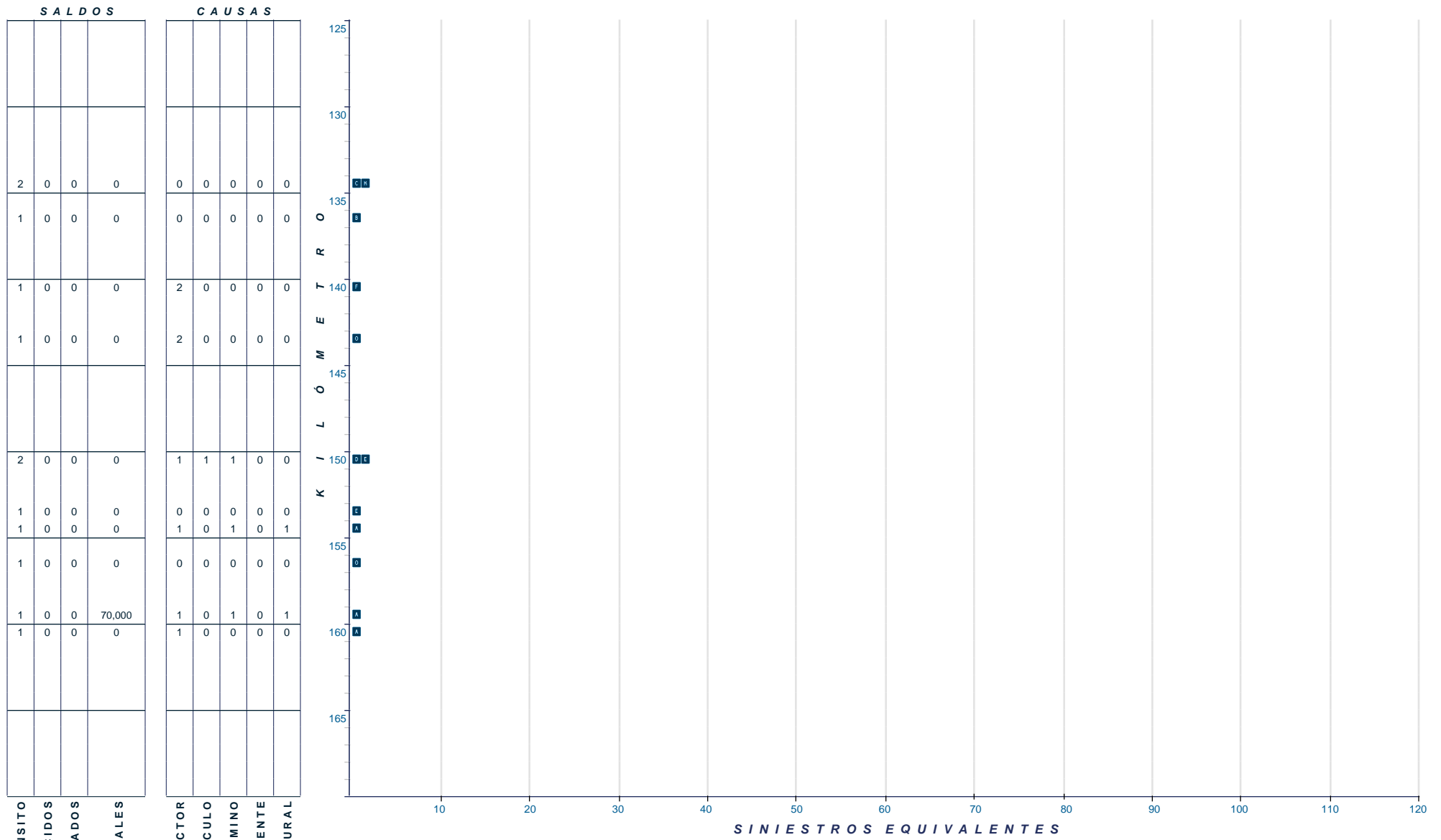
4. Carretera y tramo: Cuacnopalan - Oaxaca (Cuota) Lím. Edos. Pue./Oax. - T.C. (H. de León - Oax.) Inicia en km: 83+500 Finaliza en km: 242+700

SALDOS				CAUSAS				
SINIESTROS DE TRÁNSITO	FALLECIDOS	LESIONADOS	DAÑOS MATERIALES	CONDUCTOR	VEHÍCULO	CAMINO	SEMOVIENTE	AGENTE NATURAL
1	0	0	0	0	0	0	0	0
1	0	0	0	1	0	0	0	0
3	2	0	0	2	0	0	0	0
1	0	0	45,000	1	0	0	0	0
1	0	0	0	2	0	0	0	0
1	0	0	0	1	1	0	0	0
1	0	0	0	1	0	0	0	0
1	0	0	0	0	0	0	0	0
1	0	0	0	0	0	0	0	0
1	0	0	0	0	0	0	0	0
1	0	0	0	1	0	0	0	0
1	0	1	0	0	0	0	0	0
1	0	0	0	1	0	0	0	0
1	2	2	0	0	0	0	0	0
1	0	2	0	0	0	0	0	0
1	0	0	0	0	0	0	0	0
1	0	0	0	0	1	0	0	0
1	0	0	0	0	0	0	0	0
1	0	0	0	0	0	0	0	0
1	0	0	0	0	2	0	0	0



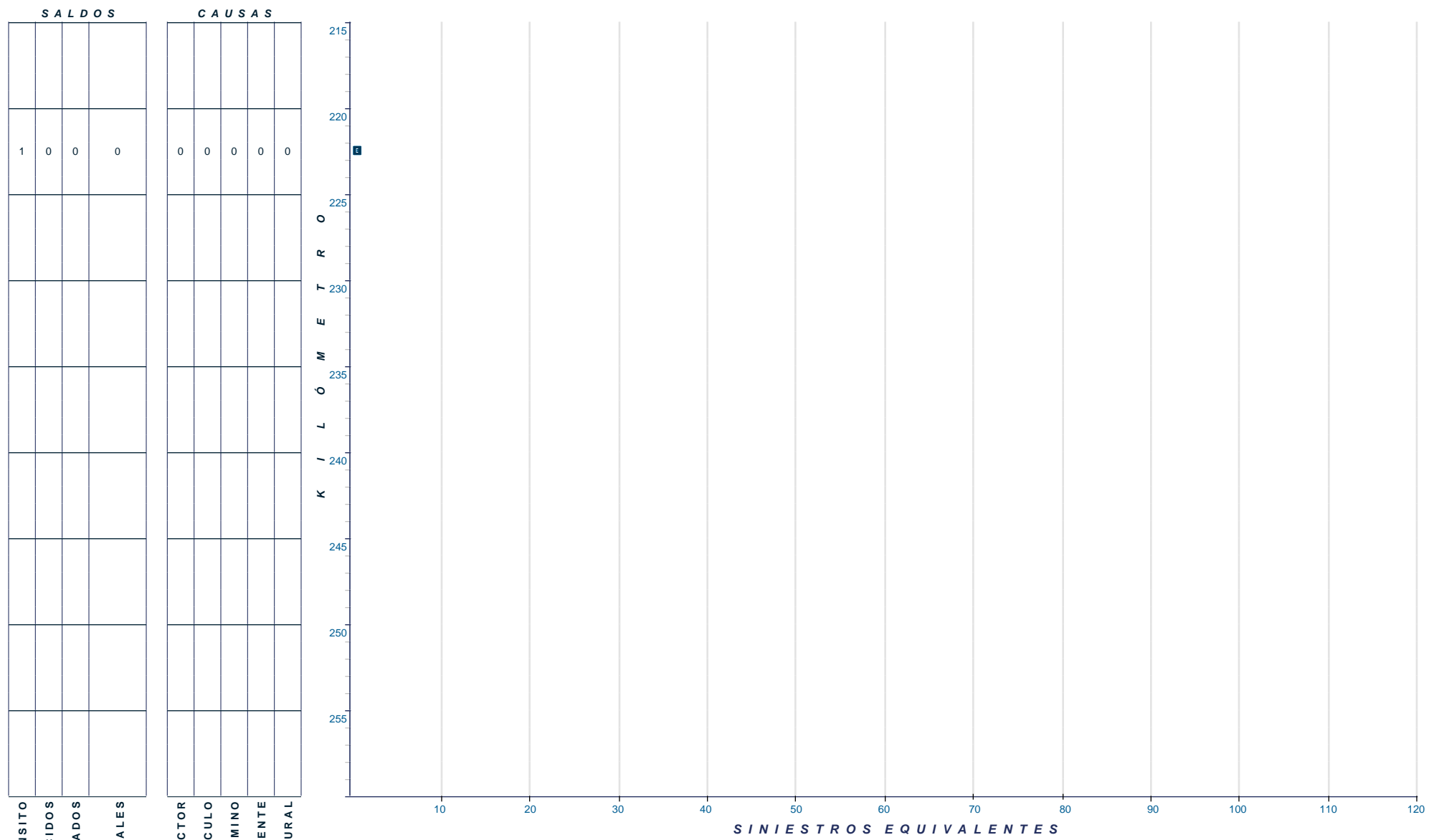
CLAVE	CLASIFICACIÓN	CLAVE	CLASIFICACIÓN	CLAVE	CLASIFICACIÓN	SINIESTROS EQUIVALENTES
A	Salida del camino	F	Colisión frontal	K	Colisión sin especificar	Un fallecido = 6 siniestros de tránsito
B	Volcadura	G	Colisión con motocicleta	L	Colisión con vehículo estacionado	Un lesionado = 2 siniestros de tránsito
C	Colisión por alcance	H	Atropellamiento	M	Colisión con semoviente	
D	Colisión lateral	I	Incendio	N	Relativo a la carga	
E	Colisión contra objeto fijo	J	Colisión con bicicleta	O	Otros	

4. Carretera y tramo: Cuacnopalan - Oaxaca (Cuota) Lím. Edos. Pue./Oax. - T.C. (H. de León - Oax.) Inicia en km: 83+500 Finaliza en km: 242+700





CLAVE	CLASIFICACIÓN	CLAVE	CLASIFICACIÓN	CLAVE	CLASIFICACIÓN	SINIESTROS EQUIVALENTES
A	Salida del camino	F	Colisión frontal	K	Colisión sin especificar	Un fallecido = 6 siniestros de tránsito
B	Volcadura	G	Colisión con motocicleta	L	Colisión con vehículo estacionado	Un lesionado = 2 siniestros de tránsito
C	Colisión por alcance	H	Atropellamiento	M	Colisión con semoviente	
D	Colisión lateral	I	Incendio	N	Relativo a la carga	
E	Colisión contra objeto fijo	J	Colisión con bicicleta	O	Otros	

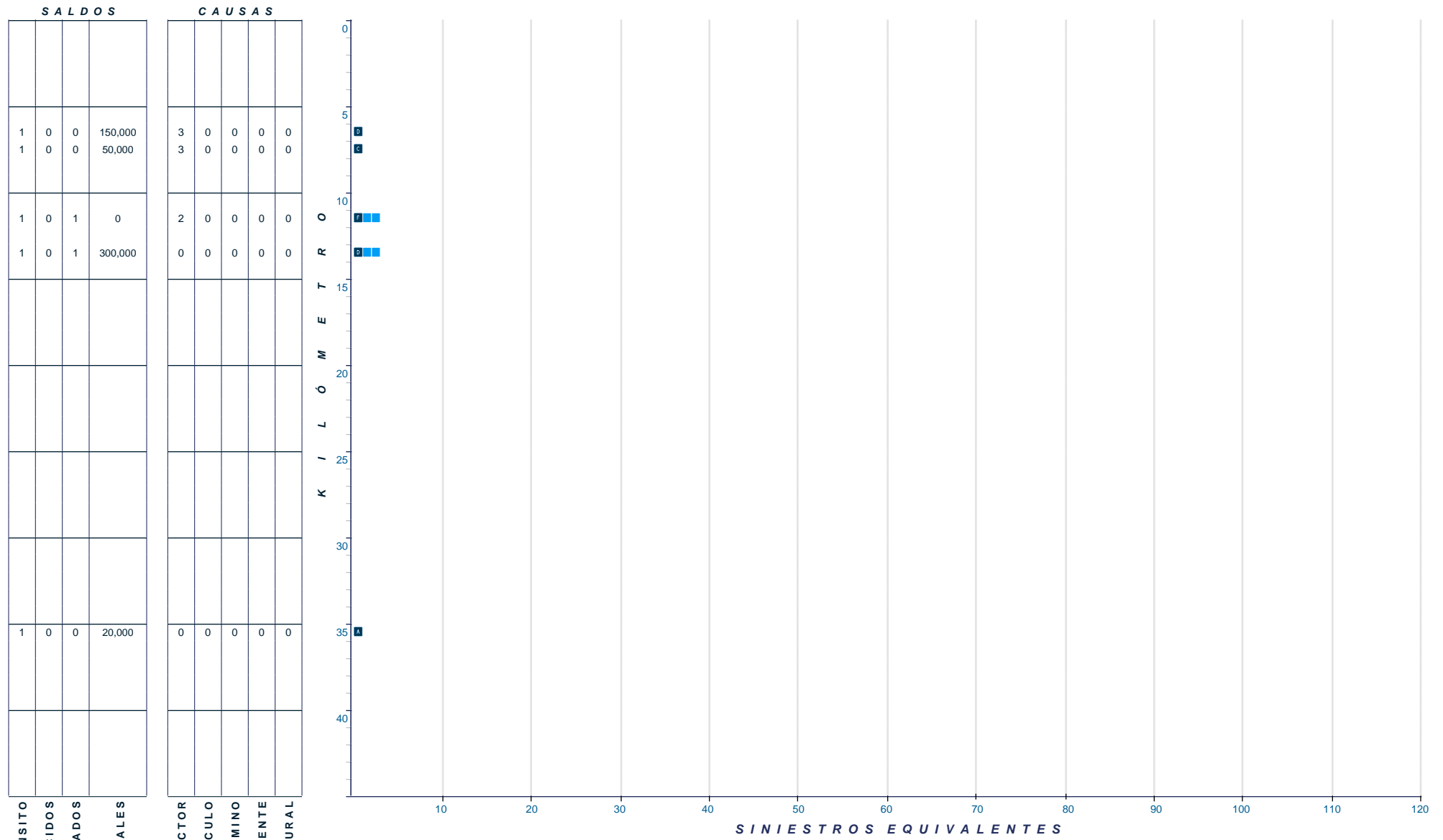
4. Carretera y tramo: Cuacnopalan - Oaxaca (Cuota) Lím. Edos. Pue./Oax. - T.C. (H. de León - Oax.) Inicia en km: 83+500 Finaliza en km: 242+700



SINIESTROS DE TRÁNSITO
 FALLECIDOS
 LESIONADOS
 DAÑOS MATERIALES
 CONDUCTOR
 VEHÍCULO
 CAMINO
 SEMOVIENTE
 AGENTE NATURAL

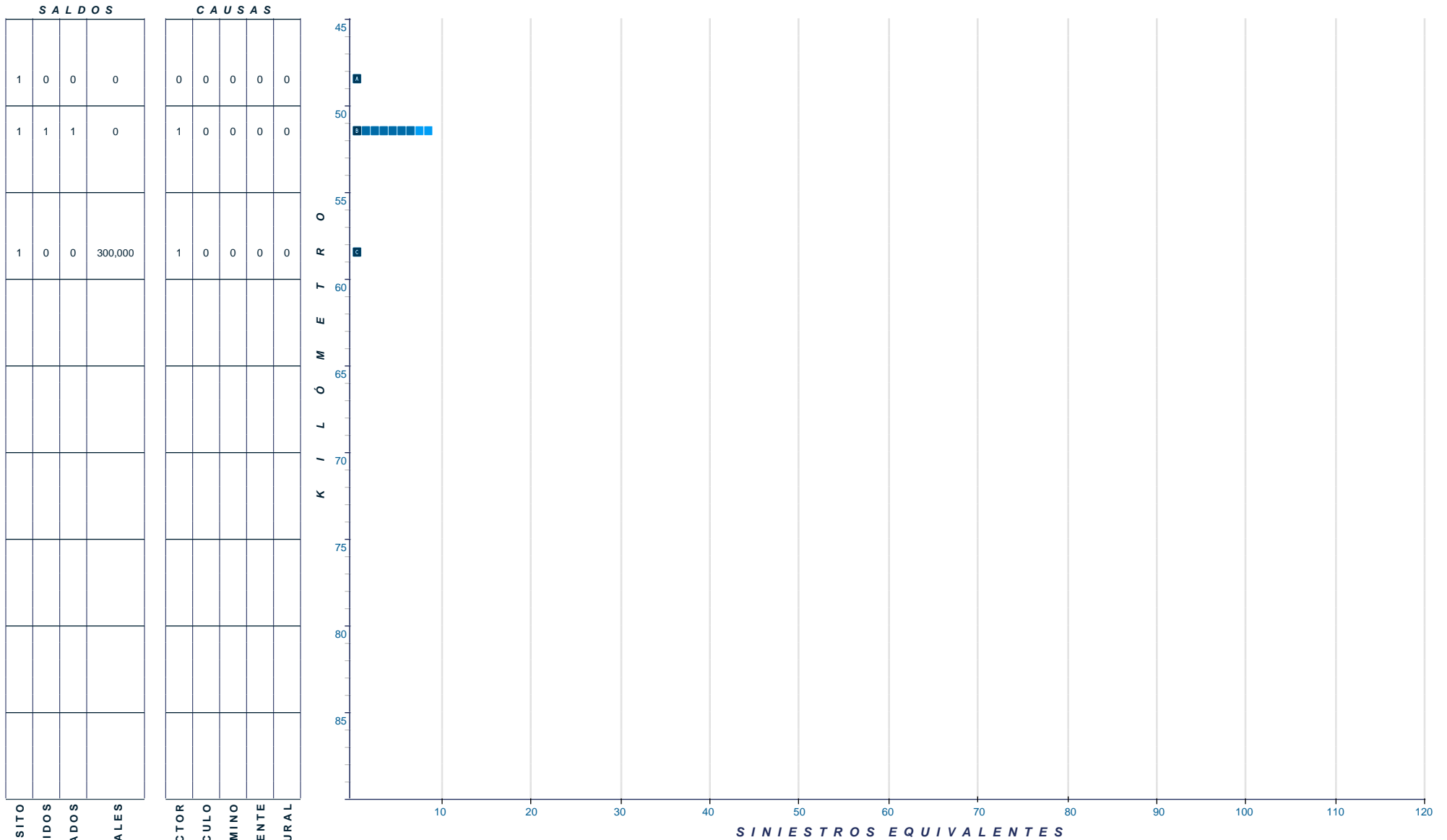
CLAVE	CLASIFICACIÓN	CLAVE	CLASIFICACIÓN	CLAVE	CLASIFICACIÓN	SINIESTROS EQUIVALENTES	
A	Salida del camino	F	Colisión frontal	K	Colisión sin especificar		Un fallecido = 6 siniestros de tránsito
B	Volcadura	G	Colisión con motocicleta	L	Colisión con vehículo estacionado		Un lesionado = 2 siniestros de tránsito
C	Colisión por alcance	H	Atropellamiento	M	Colisión con semoviente		
D	Colisión lateral	I	Incendio	N	Relativo a la carga		
E	Colisión contra objeto fijo	J	Colisión con bicicleta	O	Otros		

5. Carretera y tramo: Ent. La Ventosa - San Pedro Tapanatepec Inicia en km: 0+000 Finaliza en km: 91+800



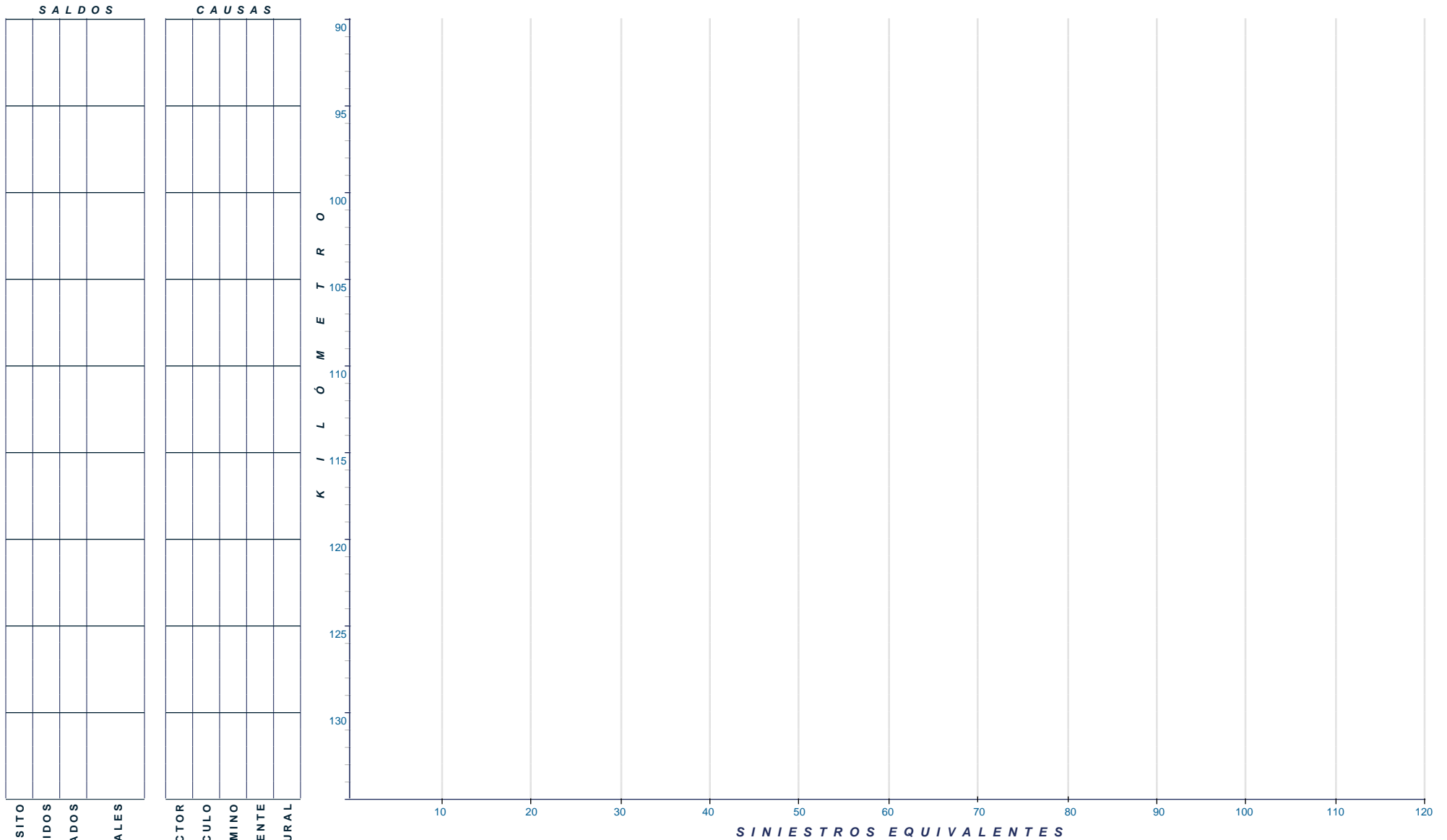
CLAVE	CLASIFICACIÓN	CLAVE	CLASIFICACIÓN	CLAVE	CLASIFICACIÓN	SINIESTROS EQUIVALENTES	
A	Salida del camino	F	Colisión frontal	K	Colisión sin especificar		Un fallecido = 6 siniestros de tránsito
B	Volcadura	G	Colisión con motocicleta	L	Colisión con vehículo estacionado		Un lesionado = 2 siniestros de tránsito
C	Colisión por alcance	H	Atropellamiento	M	Colisión con semoviente		
D	Colisión lateral	I	Incendio	N	Relativo a la carga		
E	Colisión contra objeto fijo	J	Colisión con bicicleta	O	Otros		

5. Carretera y tramo: Ent. La Ventosa - San Pedro Tapanatepec Inicia en km: 0+000 Finaliza en km: 91+800



CLAVE	CLASIFICACIÓN	CLAVE	CLASIFICACIÓN	CLAVE	CLASIFICACIÓN	SINIESTROS EQUIVALENTES	
A	Salida del camino	F	Colisión frontal	K	Colisión sin especificar		Un fallecido = 6 siniestros de tránsito
B	Volcadura	G	Colisión con motocicleta	L	Colisión con vehículo estacionado		Un lesionado = 2 siniestros de tránsito
C	Colisión por alcance	H	Atropellamiento	M	Colisión con semoviente		
D	Colisión lateral	I	Incendio	N	Relativo a la carga		
E	Colisión contra objeto fijo	J	Colisión con bicicleta	O	Otros		

5. Carretera y tramo: Ent. La Ventosa - San Pedro Tapanatepec Inicia en km: 0+000 Finaliza en km: 91+800

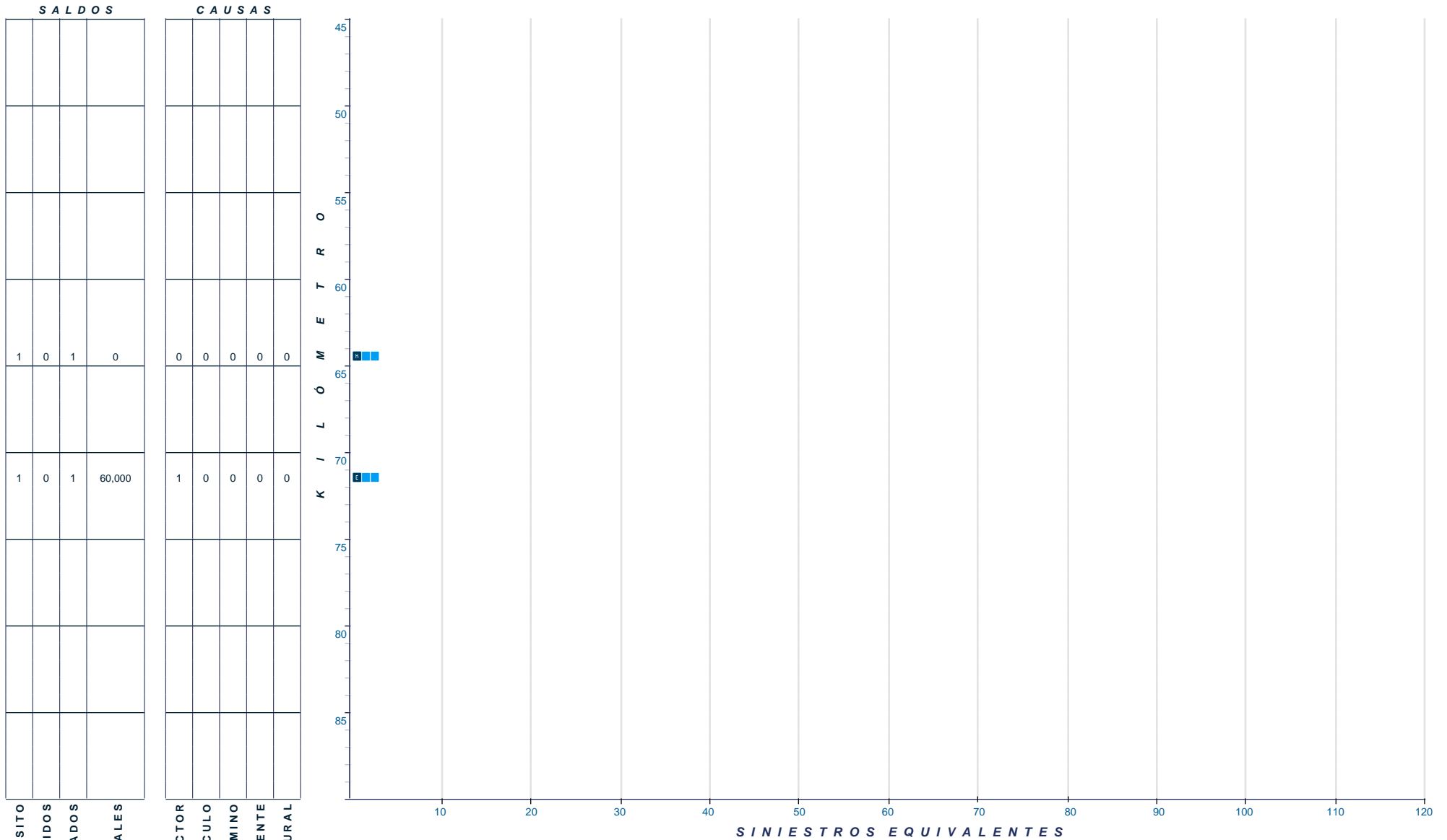


SINIESTROS DE TRÁNSITO
FALLECIDOS
LESIONADOS
DAÑOS MATERIALES

CONDUCTOR
VEHÍCULO
CAMINO
SEMOVIENTE
AGENTE NATURAL

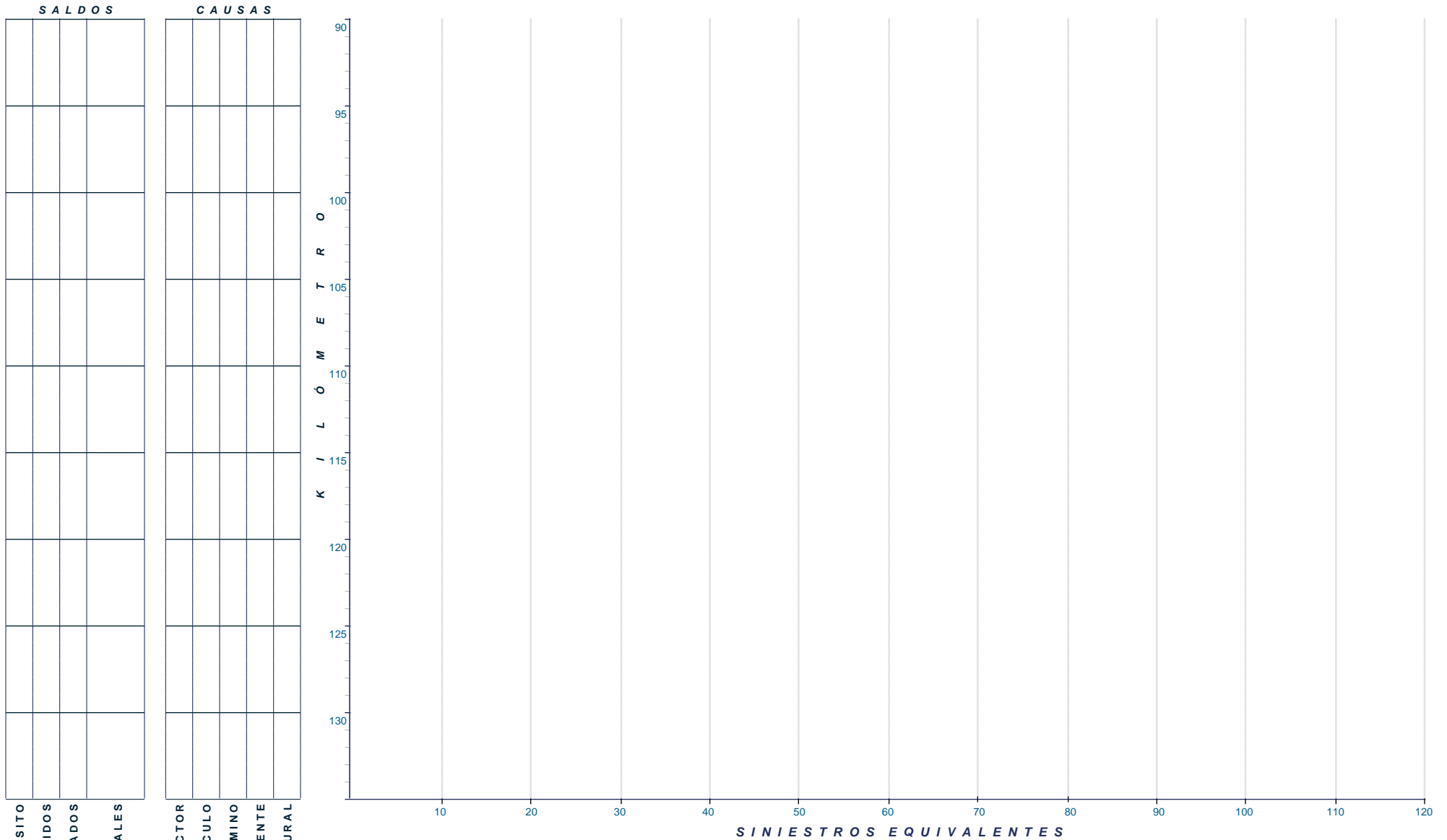
CLAVE	CLASIFICACIÓN	CLAVE	CLASIFICACIÓN	CLAVE	CLASIFICACIÓN	SINIESTROS EQUIVALENTES	
A	Salida del camino	F	Colisión frontal	K	Colisión sin especificar		Un fallecido = 6 siniestros de tránsito
B	Volcadura	G	Colisión con motocicleta	L	Colisión con vehículo estacionado		Un lesionado = 2 siniestros de tránsito
C	Colisión por alcance	H	Atropellamiento	M	Colisión con semoviente		
D	Colisión lateral	I	Incendio	N	Relativo a la carga		
E	Colisión contra objeto fijo	J	Colisión con bicicleta	O	Otros		

6. Carretera y tramo: Huajuapán de León - Oaxaca Inicia en km: 0+000 Finaliza en km: 190+600





CLAVE	CLASIFICACIÓN	CLAVE	CLASIFICACIÓN	CLAVE	CLASIFICACIÓN	SINIESTROS EQUIVALENTES	
A	Salida del camino	F	Colisión frontal	K	Colisión sin especificar	■	Un fallecido = 6 siniestros de tránsito
B	Volcadura	G	Colisión con motocicleta	L	Colisión con vehículo estacionado	■	Un lesionado = 2 siniestros de tránsito
C	Colisión por alcance	H	Atropellamiento	M	Colisión con semoviente		
D	Colisión lateral	I	Incendio	N	Relativo a la carga		
E	Colisión contra objeto fijo	J	Colisión con bicicleta	O	Otros		

6. Carretera y tramo: Huajuapán de León - Oaxaca Inicia en km: 0+000 Finaliza en km: 190+600

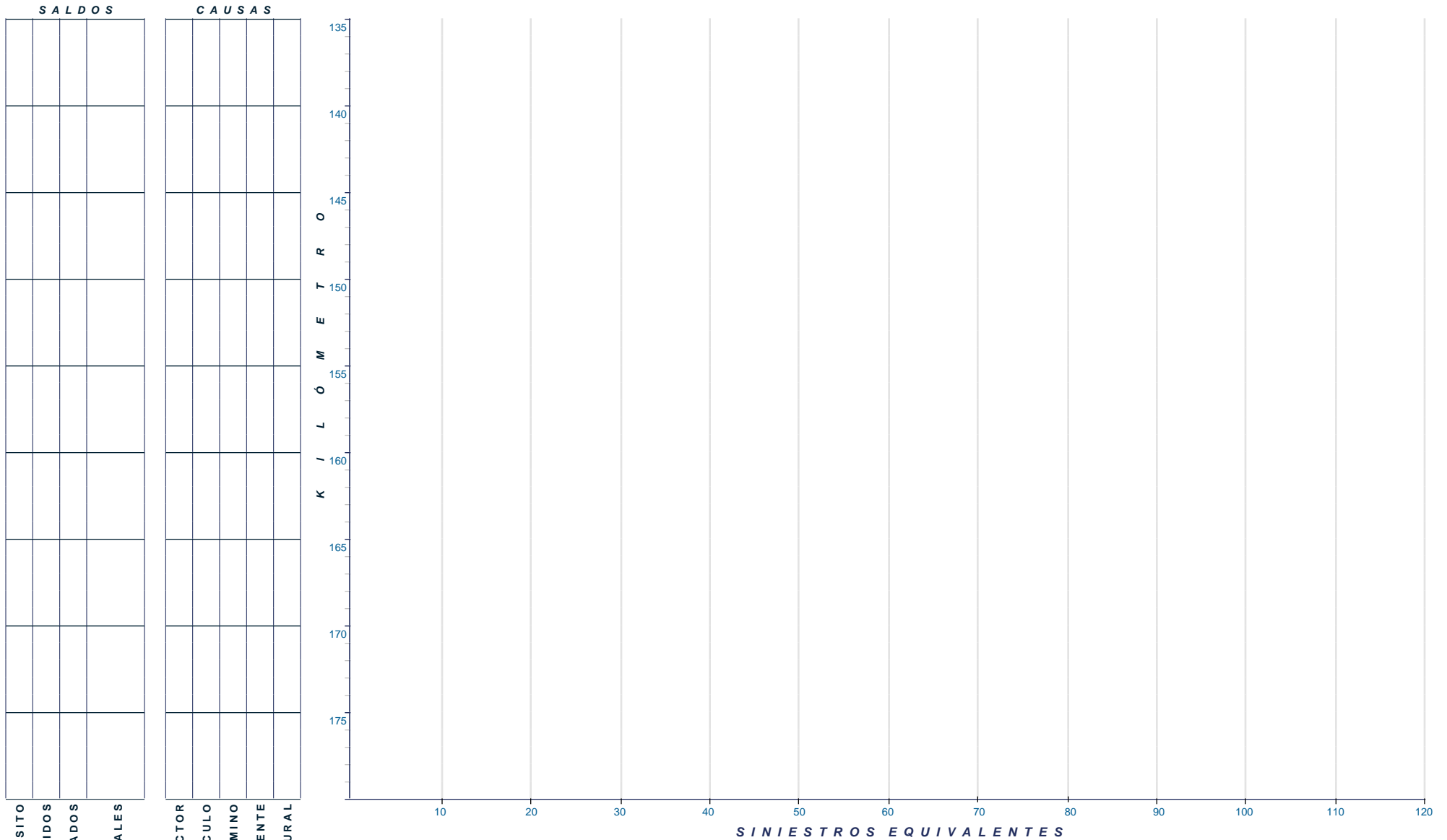


SINIESTROS DE TRÁNSITO
FALLECIDOS
LESIONADOS
DAÑOS MATERIALES

CONDUCTOR
VEHÍCULO
CAMINO
SEMOVIENTE
AGENTE NATURAL



CLAVE	CLASIFICACIÓN	CLAVE	CLASIFICACIÓN	CLAVE	CLASIFICACIÓN	SINIESTROS EQUIVALENTES	
A	Salida del camino	F	Colisión frontal	K	Colisión sin especificar		Un fallecido = 6 siniestros de tránsito
B	Volcadura	G	Colisión con motocicleta	L	Colisión con vehículo estacionado		Un lesionado = 2 siniestros de tránsito
C	Colisión por alcance	H	Atropellamiento	M	Colisión con semoviente		
D	Colisión lateral	I	Incendio	N	Relativo a la carga		
E	Colisión contra objeto fijo	J	Colisión con bicicleta	O	Otros		

6. Carretera y tramo: Huajuapán de León - Oaxaca Inicia en km: 0+000 Finaliza en km: 190+600

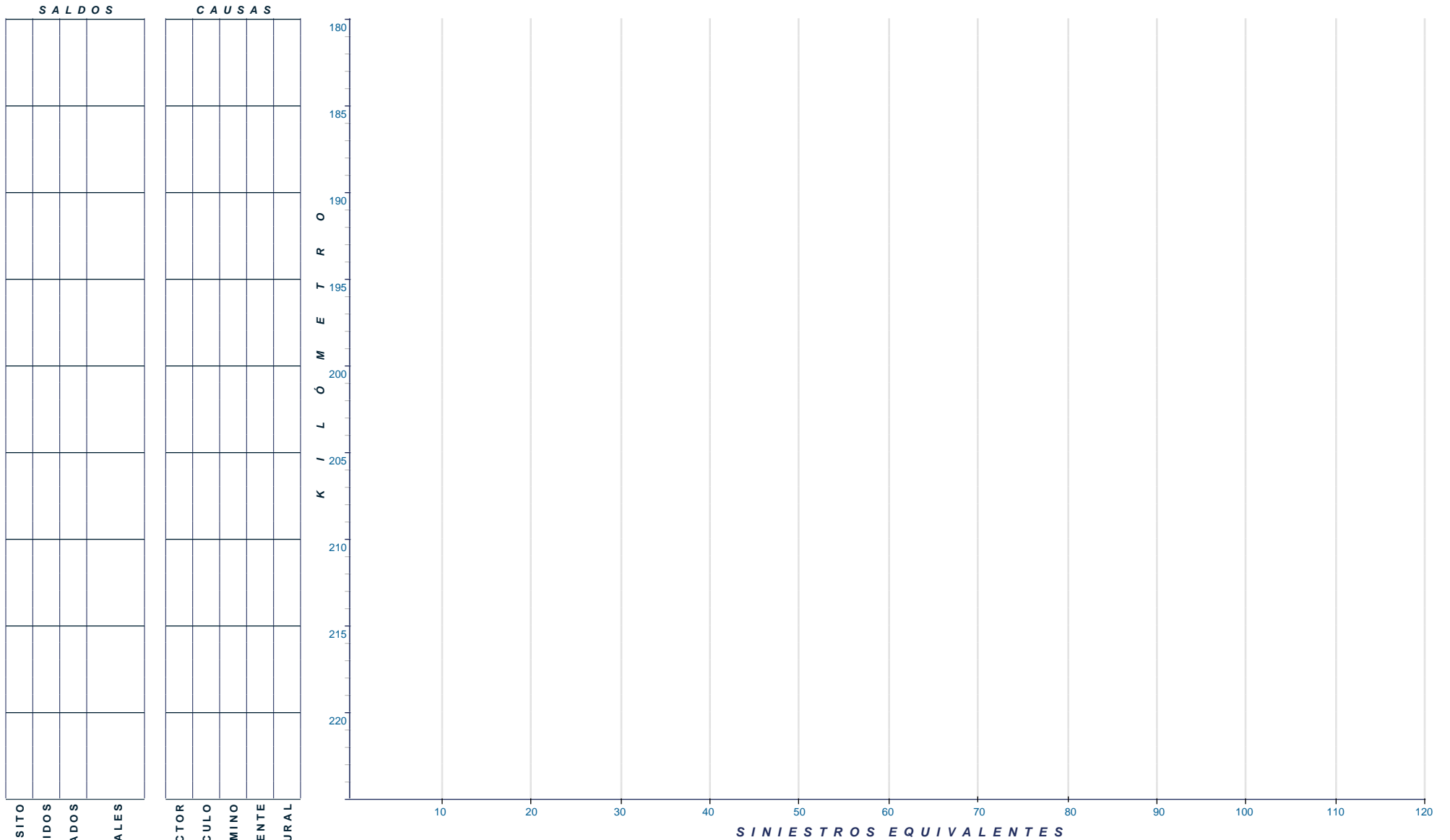


SINIESTROS DE TRÁNSITO
FALLECIDOS
LESIONADOS
DAÑOS MATERIALES

CONDUCTOR
VEHÍCULO
CAMINO
SEMOVIENTE
AGENTE NATURAL



CLAVE	CLASIFICACIÓN	CLAVE	CLASIFICACIÓN	CLAVE	CLASIFICACIÓN	SINIESTROS EQUIVALENTES	
A	Salida del camino	F	Colisión frontal	K	Colisión sin especificar		Un fallecido = 6 siniestros de tránsito
B	Volcadura	G	Colisión con motocicleta	L	Colisión con vehículo estacionado		Un lesionado = 2 siniestros de tránsito
C	Colisión por alcance	H	Atropellamiento	M	Colisión con semoviente		
D	Colisión lateral	I	Incendio	N	Relativo a la carga		
E	Colisión contra objeto fijo	J	Colisión con bicicleta	O	Otros		

6. Carretera y tramo: Huajuapán de León - Oaxaca Inicia en km: 0+000 Finaliza en km: 190+600

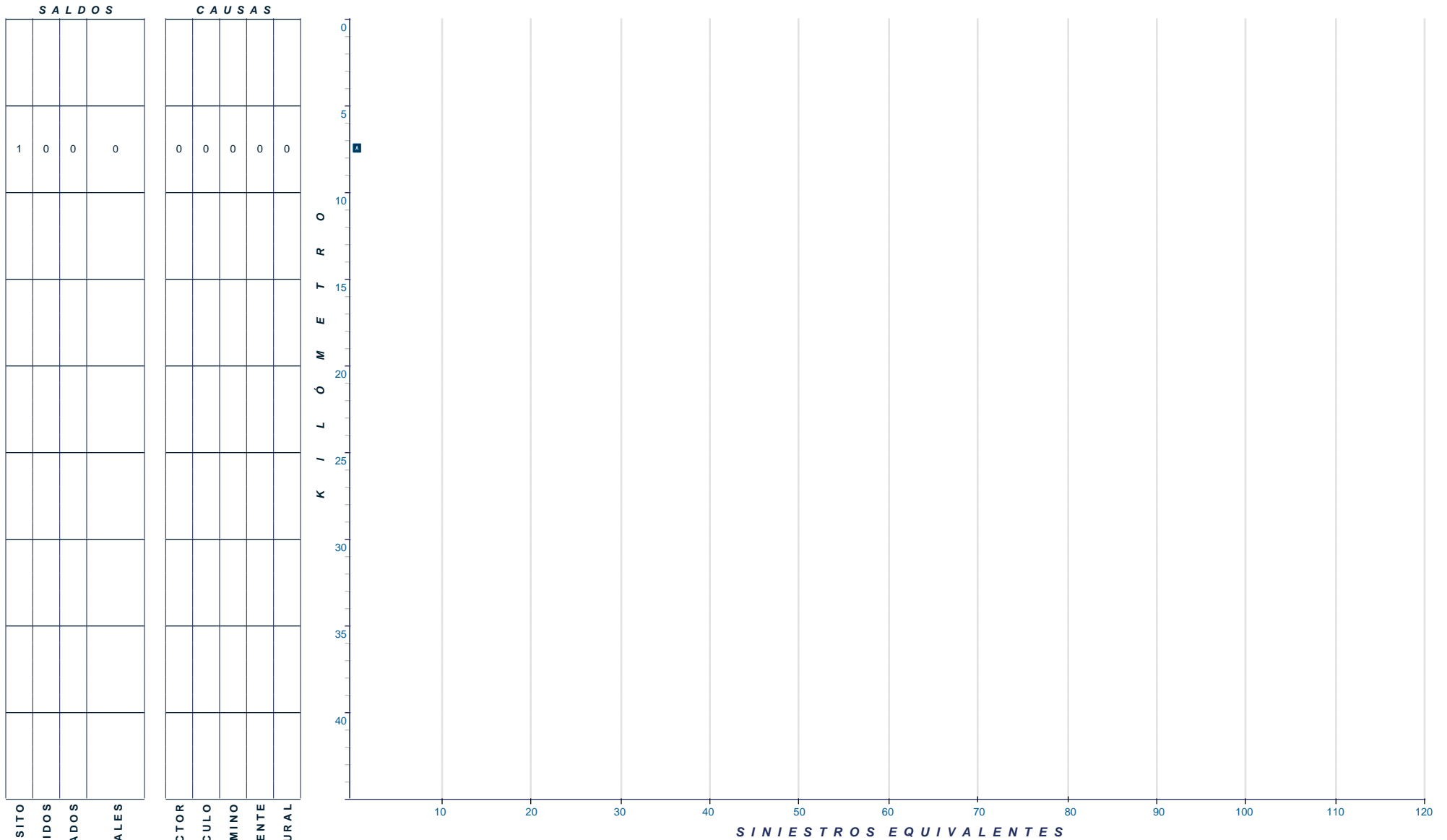


SINIESTROS DE TRÁNSITO
FALLECIDOS
LESIONADOS
DAÑOS MATERIALES

CONDUCTOR
VEHÍCULO
CAMINO
SEMOVIENTE
AGENTE NATURAL

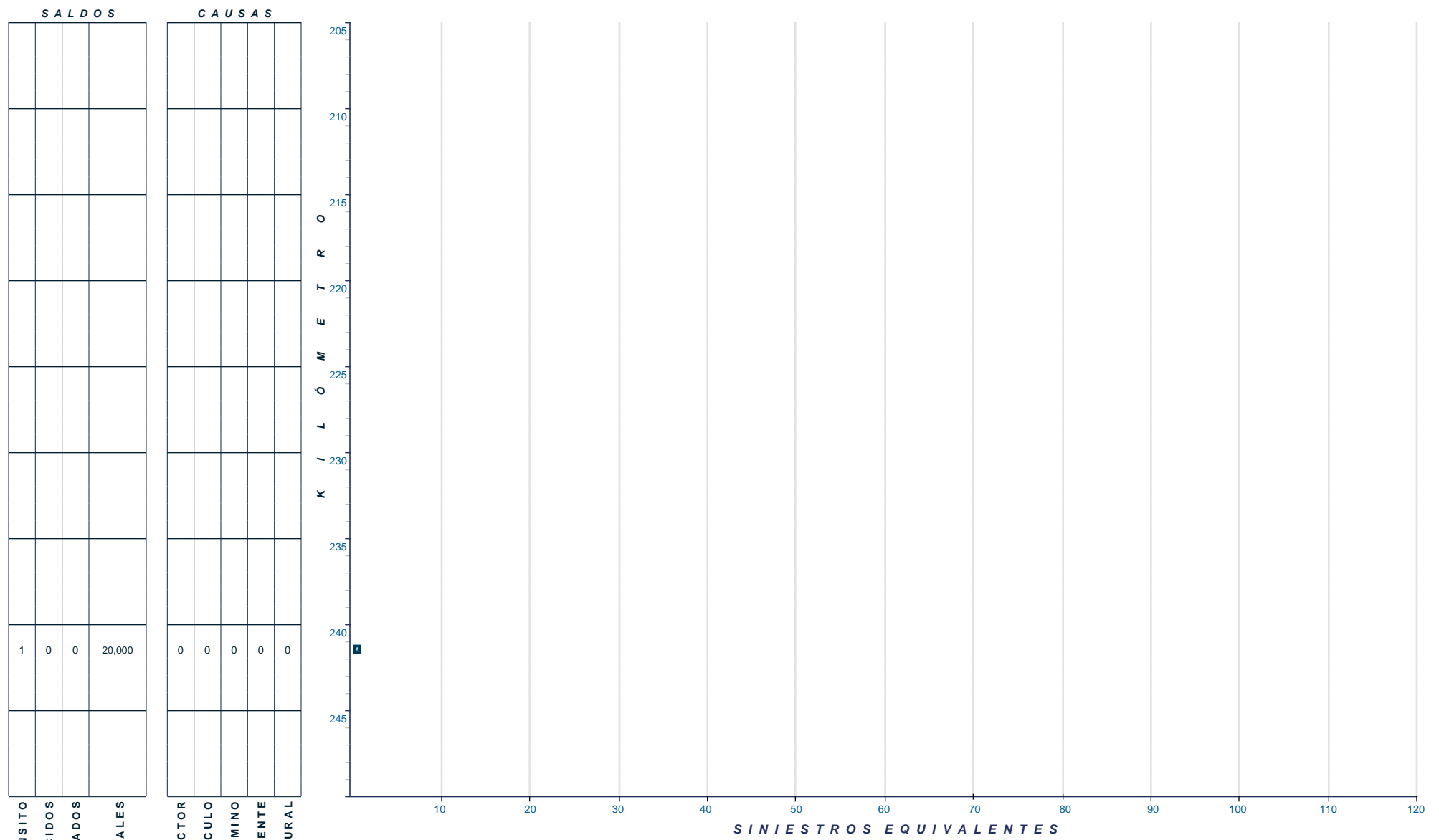
CLAVE	CLASIFICACIÓN	CLAVE	CLASIFICACIÓN	CLAVE	CLASIFICACIÓN	SINIESTROS EQUIVALENTES	
A	Salida del camino	F	Colisión frontal	K	Colisión sin especificar		Un fallecido = 6 siniestros de tránsito
B	Volcadura	G	Colisión con motocicleta	L	Colisión con vehículo estacionado		Un lesionado = 2 siniestros de tránsito
C	Colisión por alcance	H	Atropellamiento	M	Colisión con semoviente		
D	Colisión lateral	I	Incendio	N	Relativo a la carga		
E	Colisión contra objeto fijo	J	Colisión con bicicleta	O	Otros		

7. Carretera y tramo: Juchitán - Ixtepec Inicia en km: 0+000 Finaliza en km: 15+000



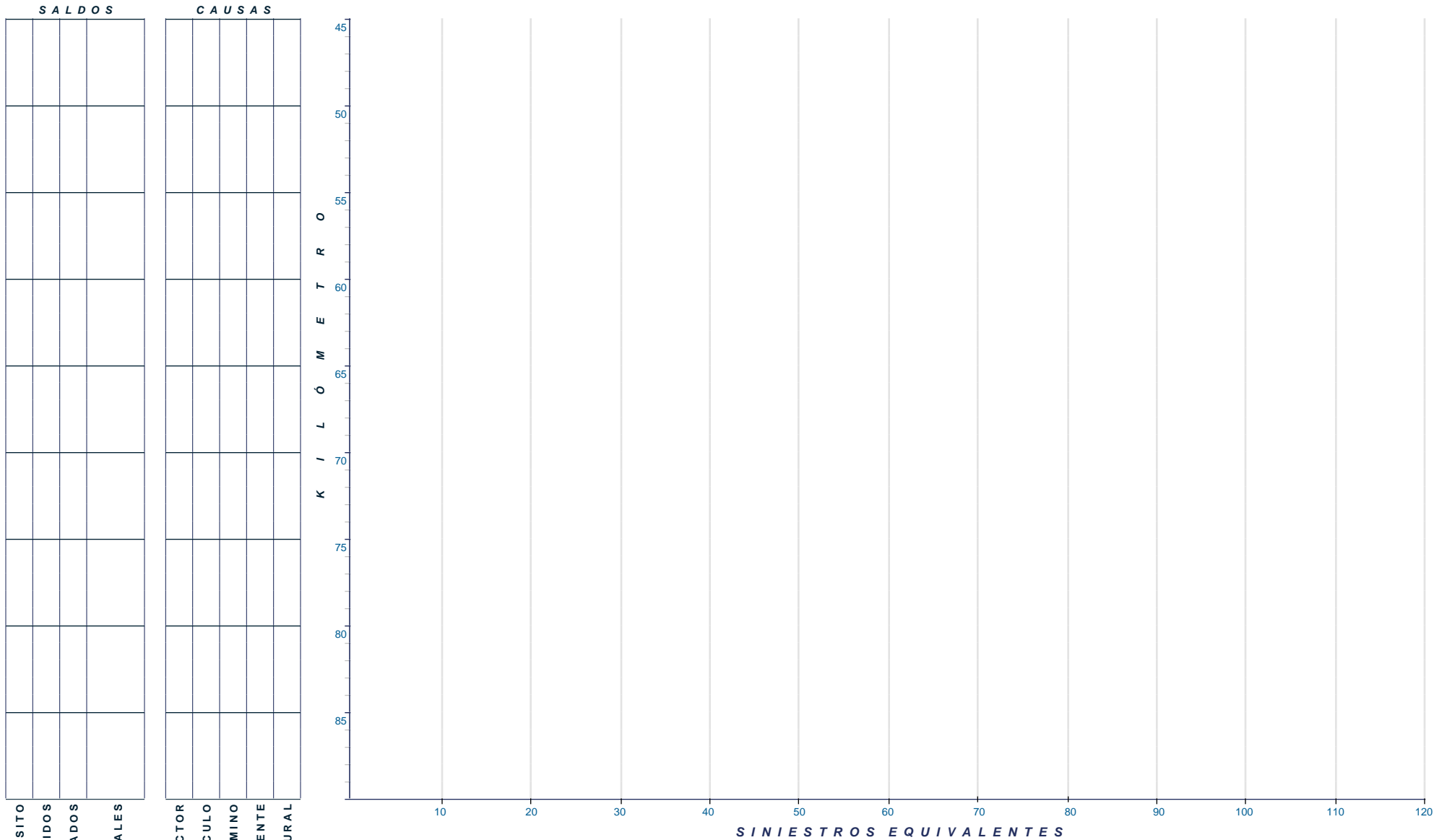
CLAVE	CLASIFICACIÓN	CLAVE	CLASIFICACIÓN	CLAVE	CLASIFICACIÓN	SINIESTROS EQUIVALENTES	
A	Salida del camino	F	Colisión frontal	K	Colisión sin especificar	■	Un fallecido = 6 siniestros de tránsito
B	Volcadura	G	Colisión con motocicleta	L	Colisión con vehículo estacionado	■	Un lesionado = 2 siniestros de tránsito
C	Colisión por alcance	H	Atropellamiento	M	Colisión con semoviente		
D	Colisión lateral	I	Incendio	N	Relativo a la carga		
E	Colisión contra objeto fijo	J	Colisión con bicicleta	O	Otros		

9. Carretera y tramo: Las Cruces - Pinotepa Nacional Lím. Edos. Gro./Oax. - Yutacuiti Inicia en km: 207+800 Finaliza en km: 247+000





CLAVE	CLASIFICACIÓN	CLAVE	CLASIFICACIÓN	CLAVE	CLASIFICACIÓN	SINIESTROS EQUIVALENTES	
A	Salida del camino	F	Colisión frontal	K	Colisión sin especificar		Un fallecido = 6 siniestros de tránsito
B	Volcadura	G	Colisión con motocicleta	L	Colisión con vehículo estacionado		Un lesionado = 2 siniestros de tránsito
C	Colisión por alcance	H	Atropellamiento	M	Colisión con semoviente		
D	Colisión lateral	I	Incendio	N	Relativo a la carga		
E	Colisión contra objeto fijo	J	Colisión con bicicleta	O	Otros		

14. Carretera y tramo: Oaxaca - Tehuantepec Inicia en km: 0+000 Finaliza en km: 250+600

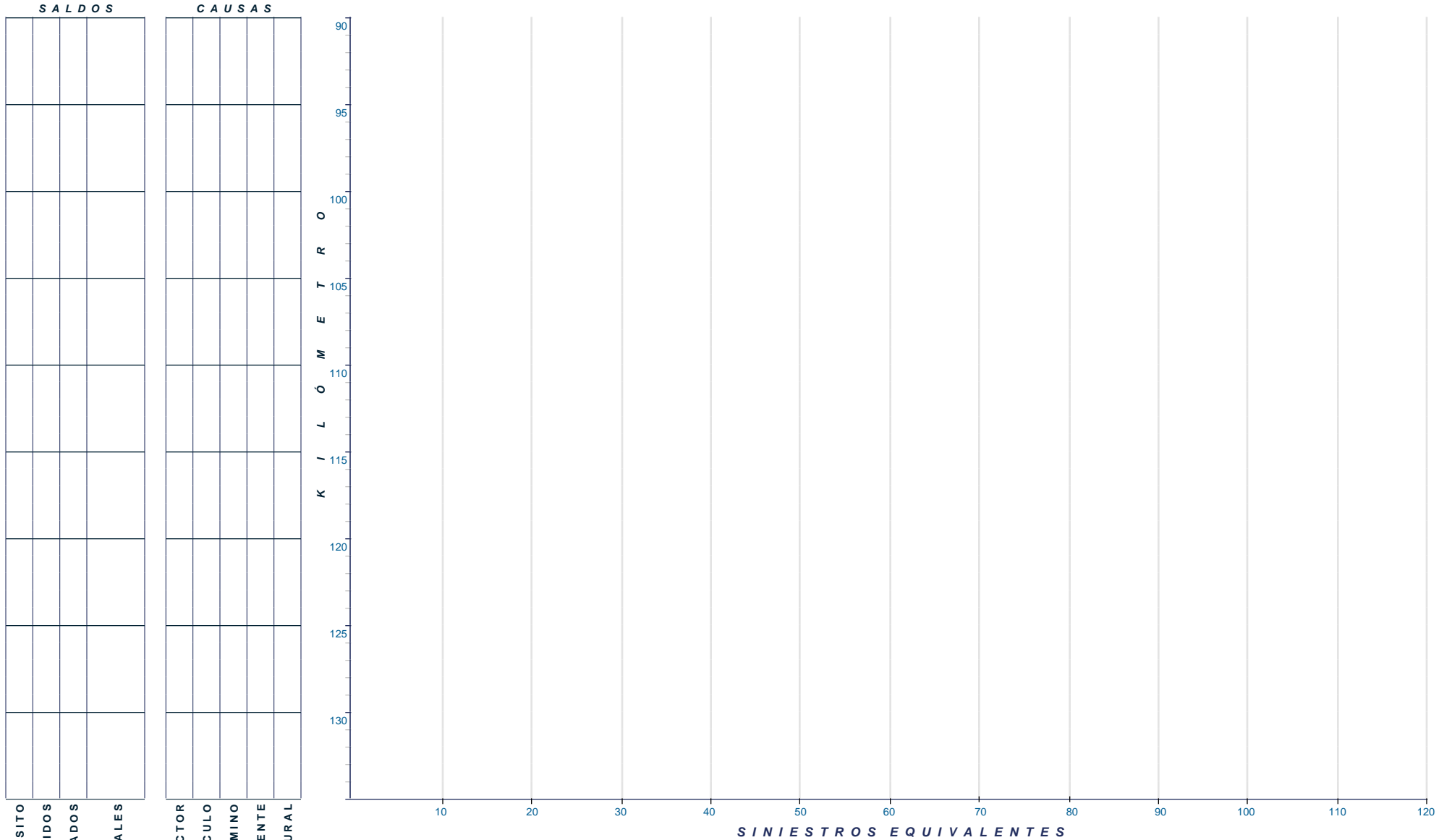


SINIESTROS DE TRÁNSITO
FALLECIDOS
LESIONADOS
DAÑOS MATERIALES

CONDUCTOR
VEHÍCULO
CAMINO
SEMOVIENTE
AGENTE NATURAL



CLAVE	CLASIFICACIÓN	CLAVE	CLASIFICACIÓN	CLAVE	CLASIFICACIÓN	SINIESTROS EQUIVALENTES	
A	Salida del camino	F	Colisión frontal	K	Colisión sin especificar		Un fallecido = 6 siniestros de tránsito
B	Volcadura	G	Colisión con motocicleta	L	Colisión con vehículo estacionado		Un lesionado = 2 siniestros de tránsito
C	Colisión por alcance	H	Atropellamiento	M	Colisión con semoviente		
D	Colisión lateral	I	Incendio	N	Relativo a la carga		
E	Colisión contra objeto fijo	J	Colisión con bicicleta	O	Otros		

14. Carretera y tramo: Oaxaca - Tehuantepec Inicia en km: 0+000 Finaliza en km: 250+600

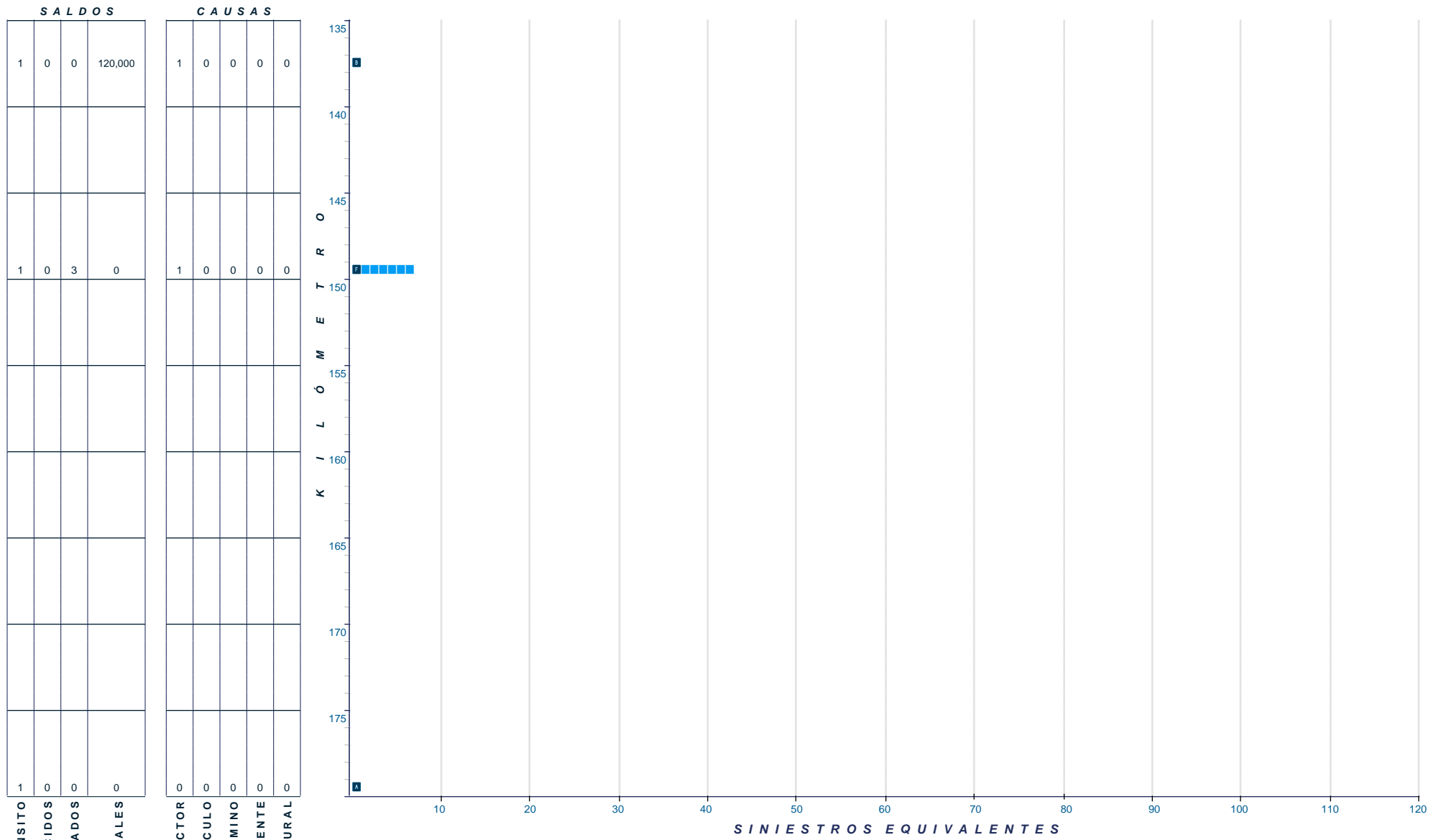


SINIESTROS DE TRÁNSITO
FALLECIDOS
LESIONADOS
DAÑOS MATERIALES

CONDUCTOR
VEHÍCULO
CAMINO
SEMOVIENTE
AGENTE NATURAL

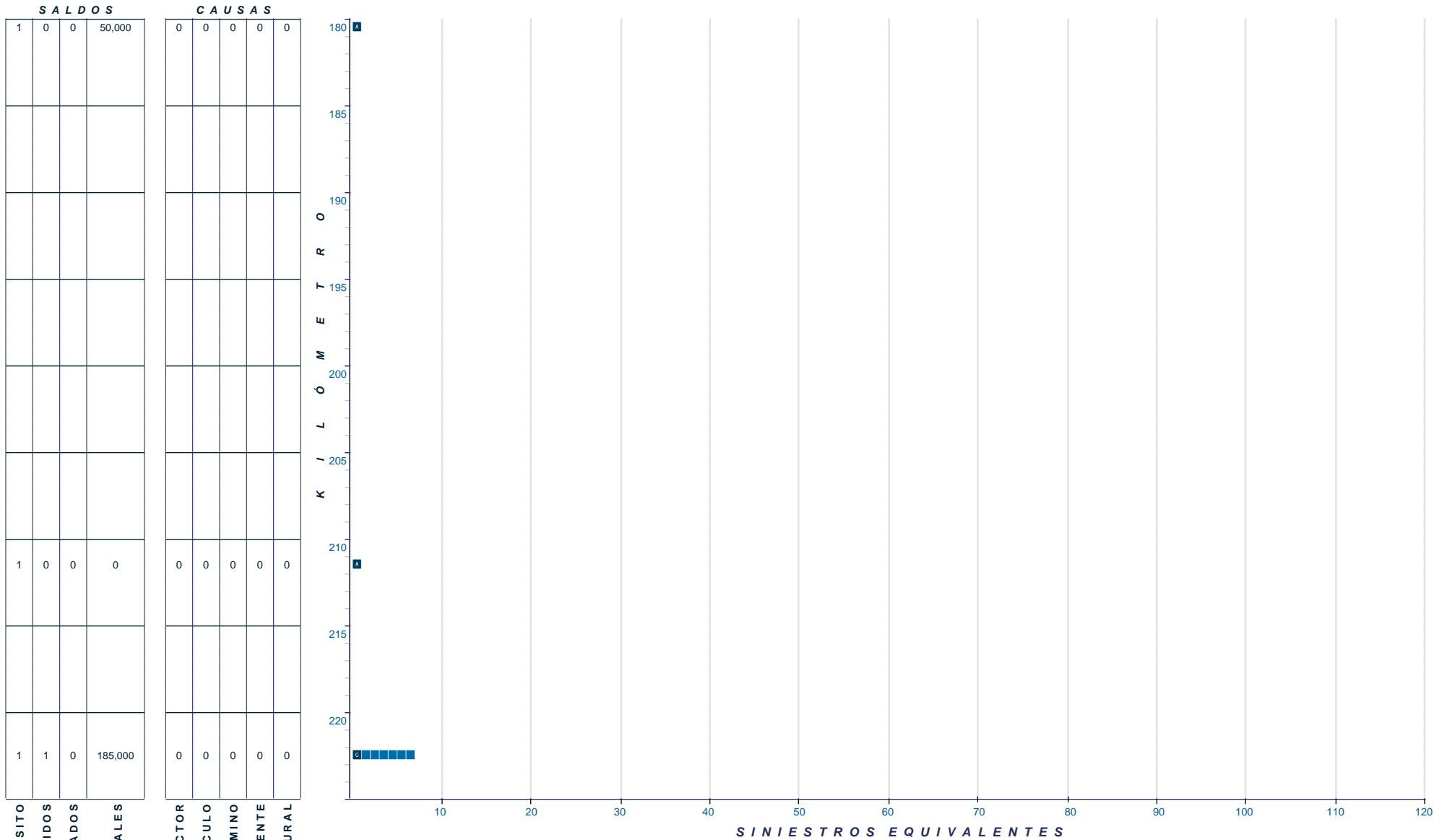
CLAVE	CLASIFICACIÓN	CLAVE	CLASIFICACIÓN	CLAVE	CLASIFICACIÓN	SINIESTROS EQUIVALENTES	
A	Salida del camino	F	Colisión frontal	K	Colisión sin especificar		Un fallecido = 6 siniestros de tránsito
B	Volcadura	G	Colisión con motocicleta	L	Colisión con vehículo estacionado		Un lesionado = 2 siniestros de tránsito
C	Colisión por alcance	H	Atropellamiento	M	Colisión con semoviente		
D	Colisión lateral	I	Incendio	N	Relativo a la carga		
E	Colisión contra objeto fijo	J	Colisión con bicicleta	O	Otros		

14. Carretera y tramo: Oaxaca - Tehuantepec Inicia en km: 0+000 Finaliza en km: 250+600



CLAVE	CLASIFICACIÓN	CLAVE	CLASIFICACIÓN	CLAVE	CLASIFICACIÓN	SINIESTROS EQUIVALENTES	
A	Salida del camino	F	Colisión frontal	K	Colisión sin especificar		Un fallecido = 6 siniestros de tránsito
B	Volcadura	G	Colisión con motocicleta	L	Colisión con vehículo estacionado		Un lesionado = 2 siniestros de tránsito
C	Colisión por alcance	H	Atropellamiento	M	Colisión con semoviente		
D	Colisión lateral	I	Incendio	N	Relativo a la carga		
E	Colisión contra objeto fijo	J	Colisión con bicicleta	O	Otros		

14. Carretera y tramo: Oaxaca - Tehuantepec Inicia en km: 0+000 Finaliza en km: 250+600

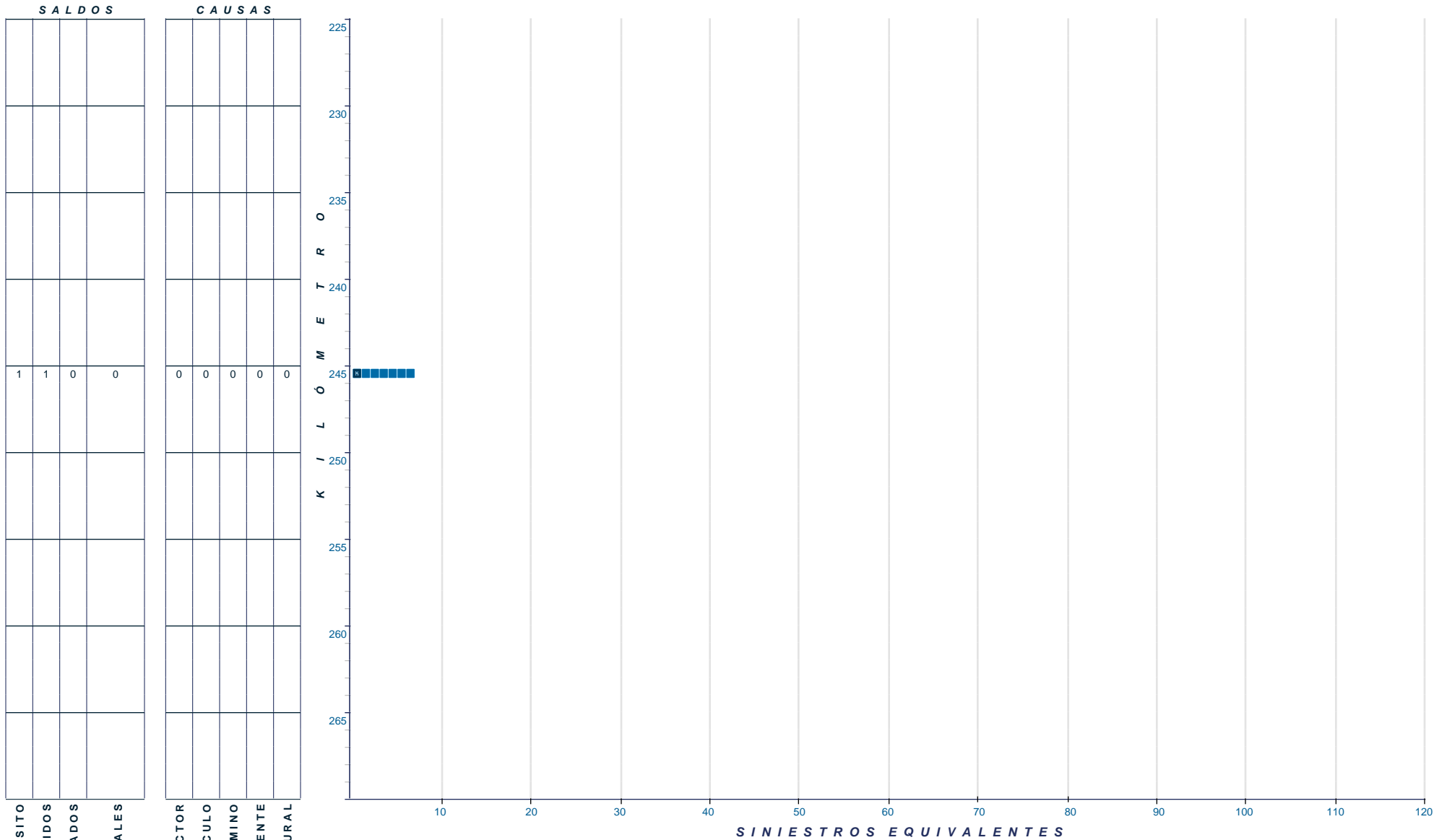


SINIESTROS DE TRÁNSITO
FALLECIDOS
LESIONADOS
DAÑOS MATERIALES

CONDUCTOR
VEHÍCULO
CAMINO
SEMOVIENTE
AGENTE NATURAL

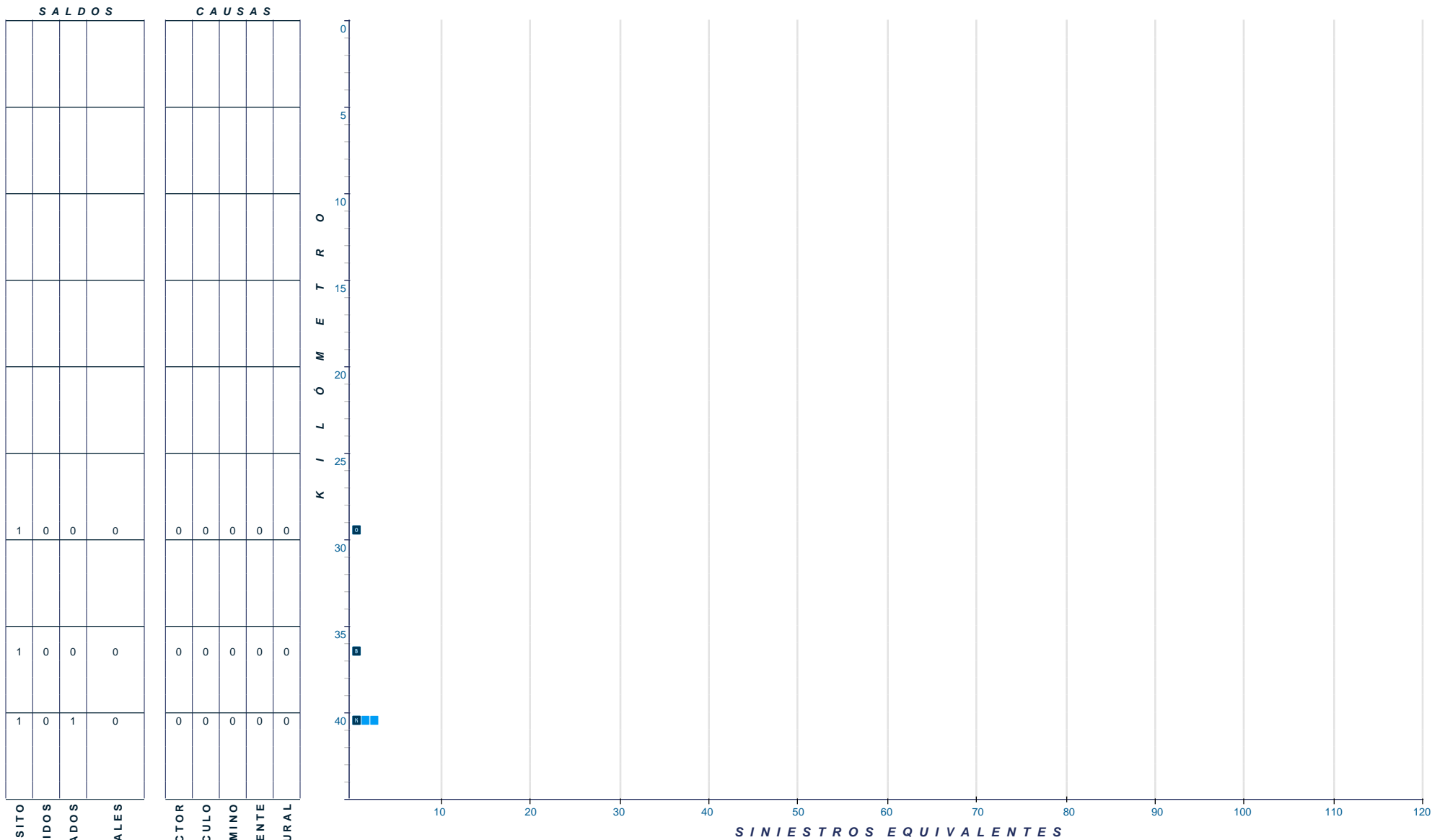
CLAVE	CLASIFICACIÓN	CLAVE	CLASIFICACIÓN	CLAVE	CLASIFICACIÓN	SINIESTROS EQUIVALENTES	
A	Salida del camino	F	Colisión frontal	K	Colisión sin especificar		Un fallecido = 6 siniestros de tránsito
B	Volcadura	G	Colisión con motocicleta	L	Colisión con vehículo estacionado		Un lesionado = 2 siniestros de tránsito
C	Colisión por alcance	H	Atropellamiento	M	Colisión con semoviente		
D	Colisión lateral	I	Incendio	N	Relativo a la carga		
E	Colisión contra objeto fijo	J	Colisión con bicicleta	O	Otros		

14. Carretera y tramo: Oaxaca - Tehuantepec Inicia en km: 0+000 Finaliza en km: 250+600



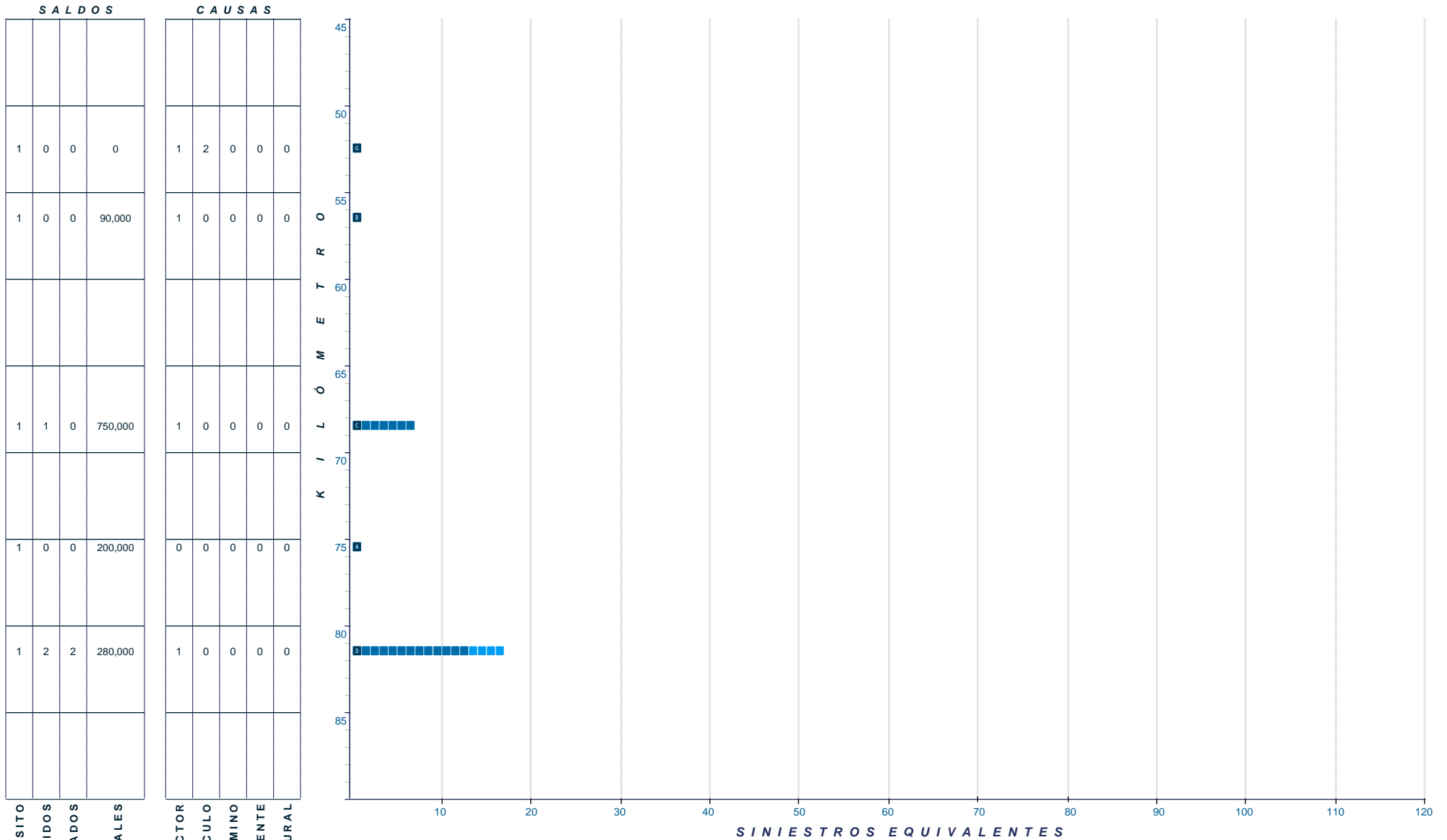
CLAVE	CLASIFICACIÓN	CLAVE	CLASIFICACIÓN	CLAVE	CLASIFICACIÓN	SINIESTROS EQUIVALENTES	
A	Salida del camino	F	Colisión frontal	K	Colisión sin especificar		Un fallecido = 6 siniestros de tránsito
B	Volcadura	G	Colisión con motocicleta	L	Colisión con vehículo estacionado		Un lesionado = 2 siniestros de tránsito
C	Colisión por alcance	H	Atropellamiento	M	Colisión con semoviente		
D	Colisión lateral	I	Incendio	N	Relativo a la carga		
E	Colisión contra objeto fijo	J	Colisión con bicicleta	O	Otros		

22. Carretera y tramo: Salina Cruz - La Ventosa (Cuota) Inicia en km: 0+000 Finaliza en km: 82+200



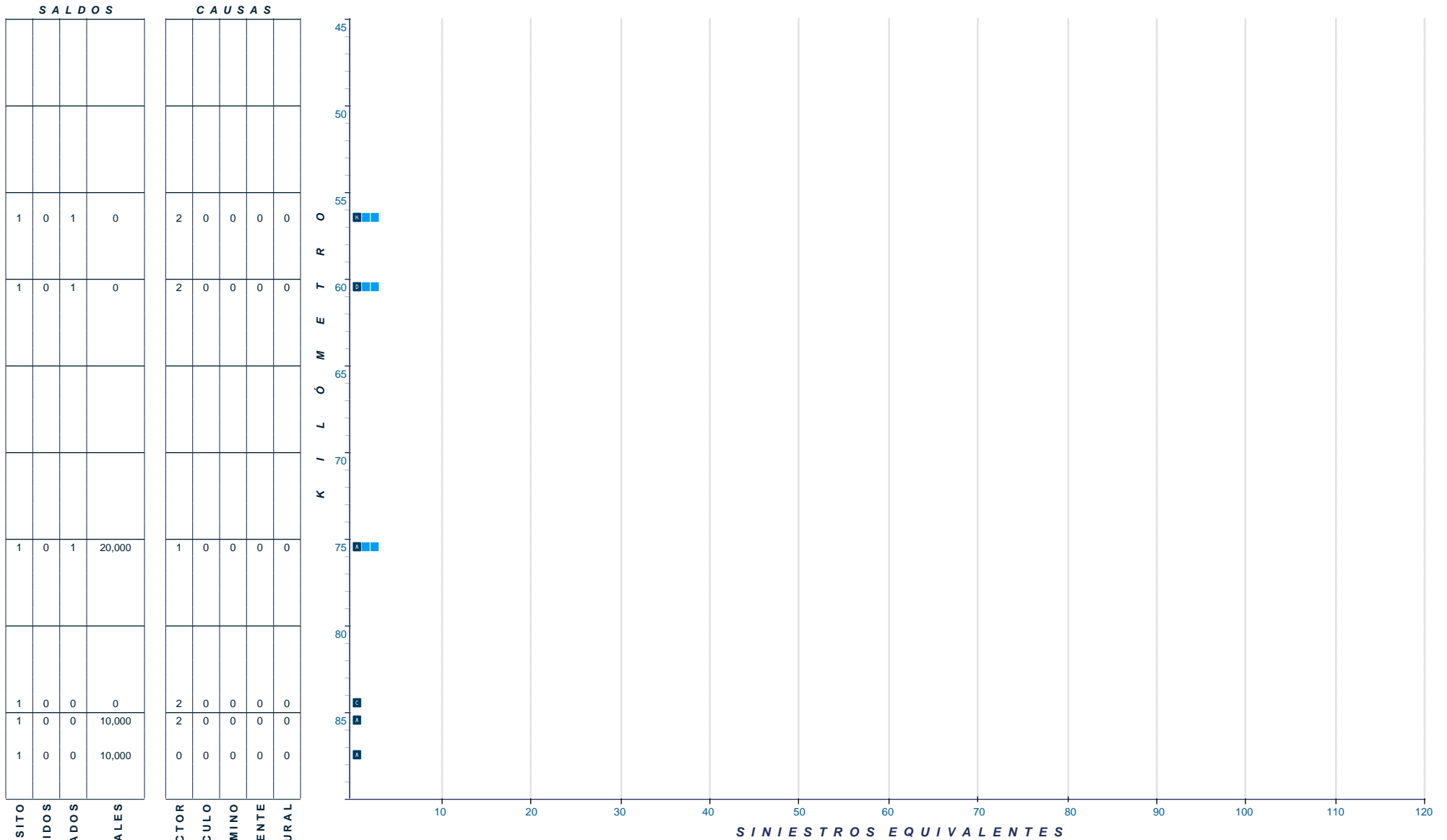
CLAVE	CLASIFICACIÓN	CLAVE	CLASIFICACIÓN	CLAVE	CLASIFICACIÓN	SINIESTROS EQUIVALENTES	
A	Salida del camino	F	Colisión frontal	K	Colisión sin especificar	■	Un fallecido = 6 siniestros de tránsito
B	Volcadura	G	Colisión con motocicleta	L	Colisión con vehículo estacionado	■	Un lesionado = 2 siniestros de tránsito
C	Colisión por alcance	H	Atropellamiento	M	Colisión con semoviente		
D	Colisión lateral	I	Incendio	N	Relativo a la carga		
E	Colisión contra objeto fijo	J	Colisión con bicicleta	O	Otros		

22. Carretera y tramo: Salina Cruz - La Ventosa (Cuota) Inicia en km: 0+000 Finaliza en km: 82+200



CLAVE	CLASIFICACIÓN	CLAVE	CLASIFICACIÓN	CLAVE	CLASIFICACIÓN	SINIESTROS EQUIVALENTES
A	Salida del camino	F	Colisión frontal	K	Colisión sin especificar	Un fallecido = 6 siniestros de tránsito
B	Volcadura	G	Colisión con motocicleta	L	Colisión con vehículo estacionado	Un lesionado = 2 siniestros de tránsito
C	Colisión por alcance	H	Atropellamiento	M	Colisión con semoviente	
D	Colisión lateral	I	Incendio	N	Relativo a la carga	
E	Colisión contra objeto fijo	J	Colisión con bicicleta	O	Otros	

25. Carretera y tramo: Santiago Pinotepa Nacional - Salina Cruz Inicia en km: 2+400 Finaliza en km: 394+000



SINIESTROS DE TRÁNSITO
FALLECIDOS
LESIONADOS
DAÑOS MATERIALES

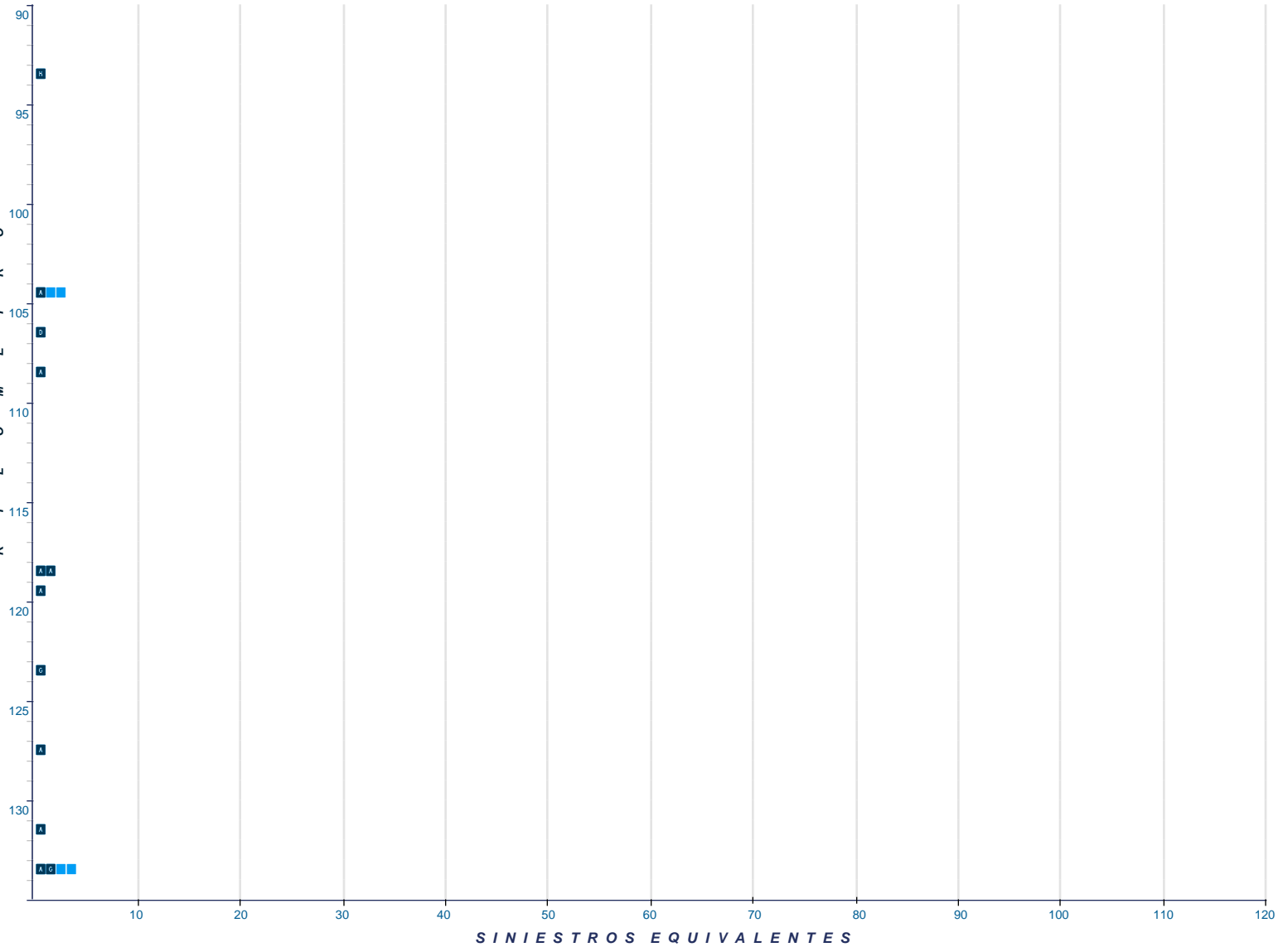
CONDUCTOR
VEHÍCULO
CAMINO
SEMOVIENTE
AGENTE NATURAL

SINIESTROS EQUIVALENTES

CLAVE	CLASIFICACIÓN	CLAVE	CLASIFICACIÓN	CLAVE	CLASIFICACIÓN	SINIESTROS EQUIVALENTES
A	Salida del camino	F	Colisión frontal	K	Colisión sin especificar	Un fallecido = 6 siniestros de tránsito
B	Volcadura	G	Colisión con motocicleta	L	Colisión con vehículo estacionado	Un lesionado = 2 siniestros de tránsito
C	Colisión por alcance	H	Atropellamiento	M	Colisión con semoviente	
D	Colisión lateral	I	Incendio	N	Relativo a la carga	
E	Colisión contra objeto fijo	J	Colisión con bicicleta	O	Otros	

25. Carretera y tramo: Santiago Pinotepa Nacional - Salina Cruz Inicia en km: 2+400 Finaliza en km: 394+000

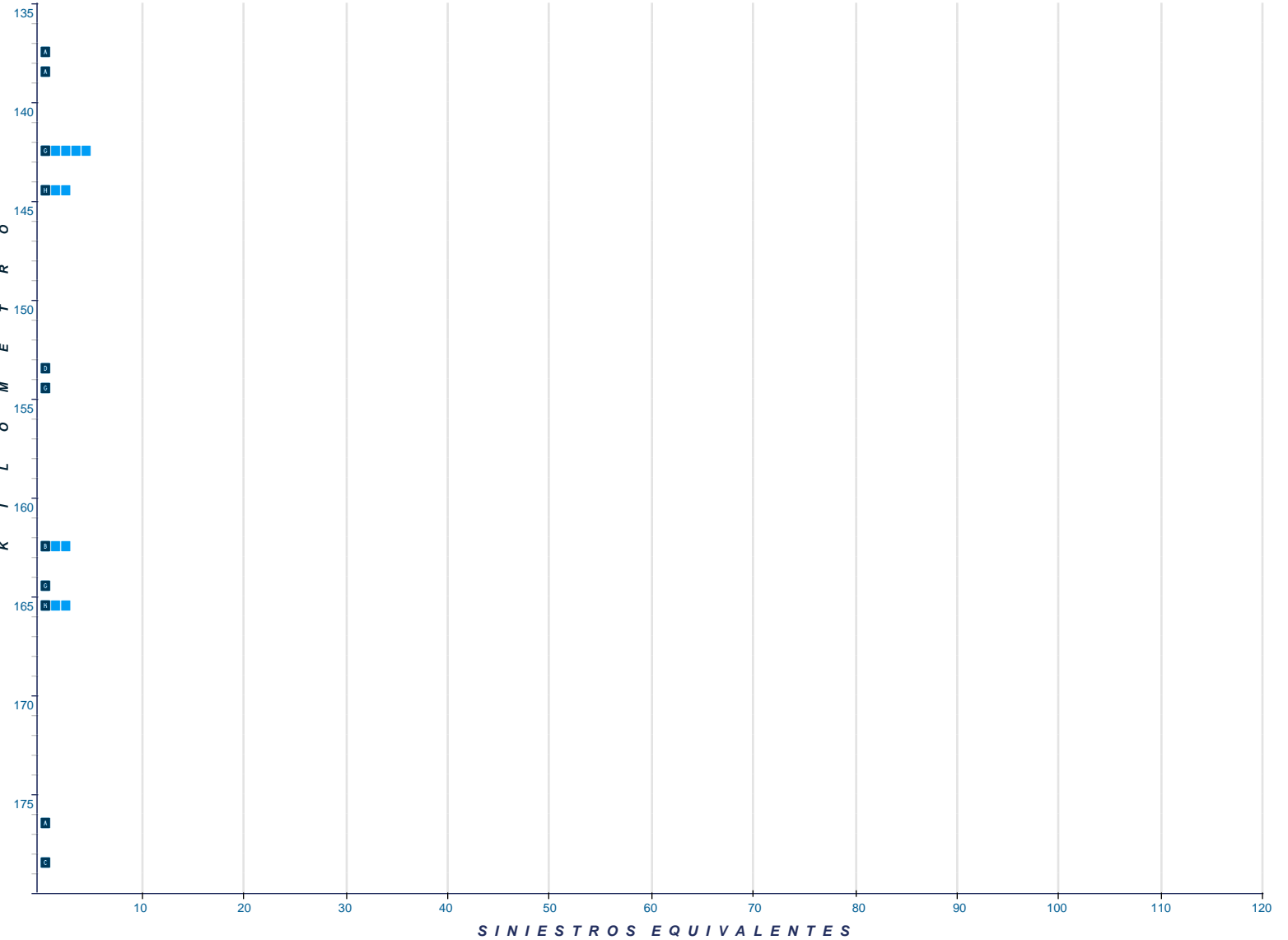
SALDOS				CAUSAS				
SINIESTROS DE TRÁNSITO	FALLECIDOS	LESIONADOS	DAÑOS MATERIALES	CONDUCTOR	VEHÍCULO	CAMINO	SEMOVIENTE	AGENTE NATURAL
1	0	0	0	2	0	0	0	0
1	0	1	300,000	1	1	0	0	0
1	0	0	40,000	2	0	0	0	0
1	0	0	40,000	1	0	0	0	0
2	0	0	8,000	1	0	1	0	1
1	0	0	3,000	0	0	0	0	0
1	0	0	8,000	1	0	0	0	0
1	0	0	0	1	0	0	0	0
1	0	0	0	1	0	0	0	0
2	0	1	11,000	1	0	1	0	0



CLAVE	CLASIFICACIÓN	CLAVE	CLASIFICACIÓN	CLAVE	CLASIFICACIÓN	SINIESTROS EQUIVALENTES	
A	Salida del camino	F	Colisión frontal	K	Colisión sin especificar	■	Un fallecido = 6 siniestros de tránsito
B	Volcadura	G	Colisión con motocicleta	L	Colisión con vehículo estacionado	■	Un lesionado = 2 siniestros de tránsito
C	Colisión por alcance	H	Atropellamiento	M	Colisión con semoviente		
D	Colisión lateral	I	Incendio	N	Relativo a la carga		
E	Colisión contra objeto fijo	J	Colisión con bicicleta	O	Otros		

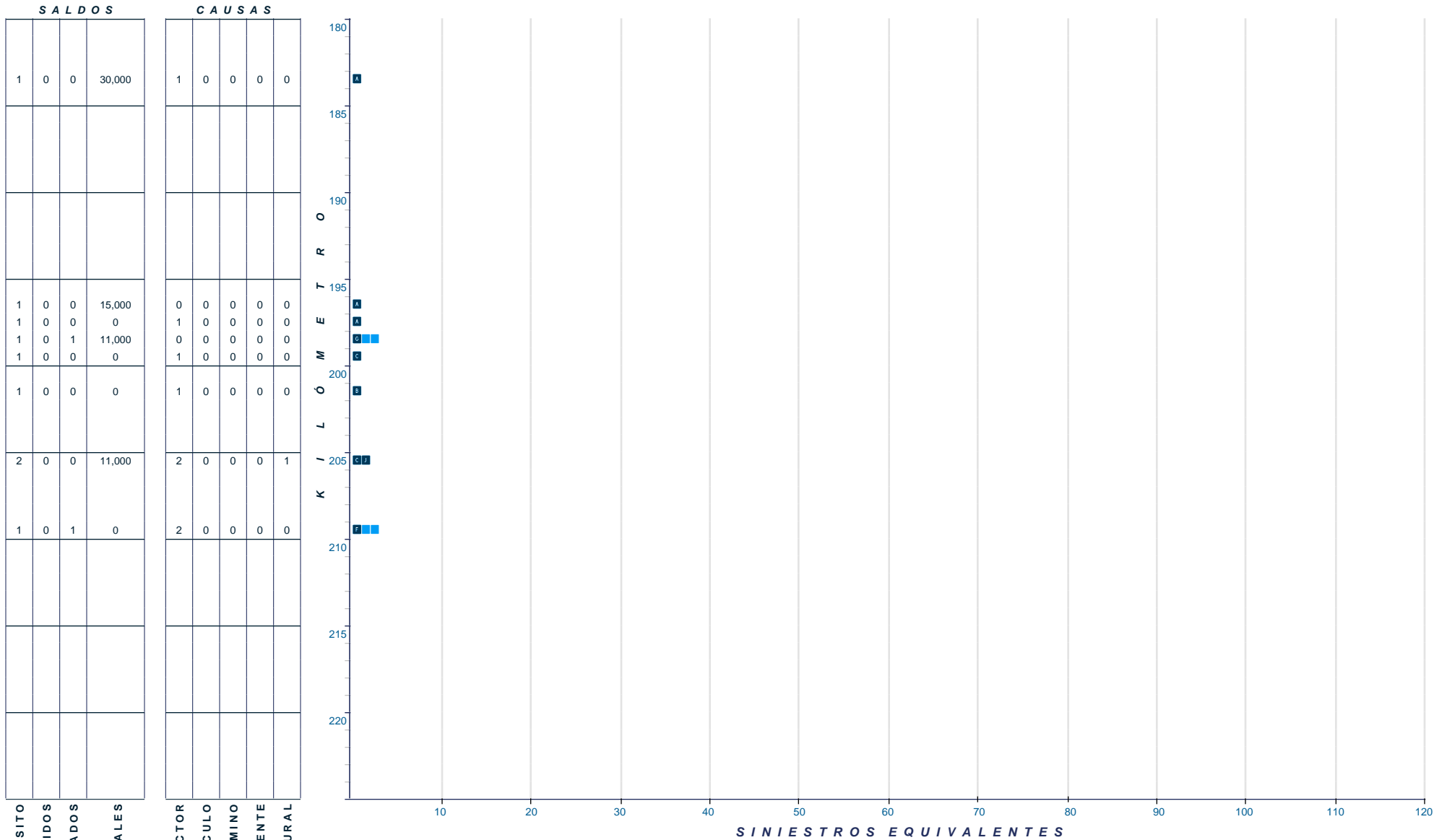
25. Carretera y tramo: Santiago Pinotepa Nacional - Salina Cruz Inicia en km: 2+400 Finaliza en km: 394+000

SALDOS				CAUSAS				
SINIESTROS DE TRÁNSITO	FALLECIDOS	LESIONADOS	DAÑOS MATERIALES	CONDUCTOR	VEHÍCULO	CAMINO	SEMOVIENTE	AGENTE NATURAL
1	0	0	5,000	1	0	0	0	0
1	0	0	15,000	1	0	0	0	0
1	0	2	5,000	1	0	0	0	0
1	0	1	500	0	0	0	0	0
1	0	0	0	2	0	0	0	0
1	0	0	0	2	0	0	0	0
1	0	1	20,000	0	0	0	0	0
1	0	0	12,000	0	0	0	0	0
1	0	1	0	0	0	0	0	0
1	0	0	0	1	0	0	0	0
1	0	0	0	2	0	0	0	0



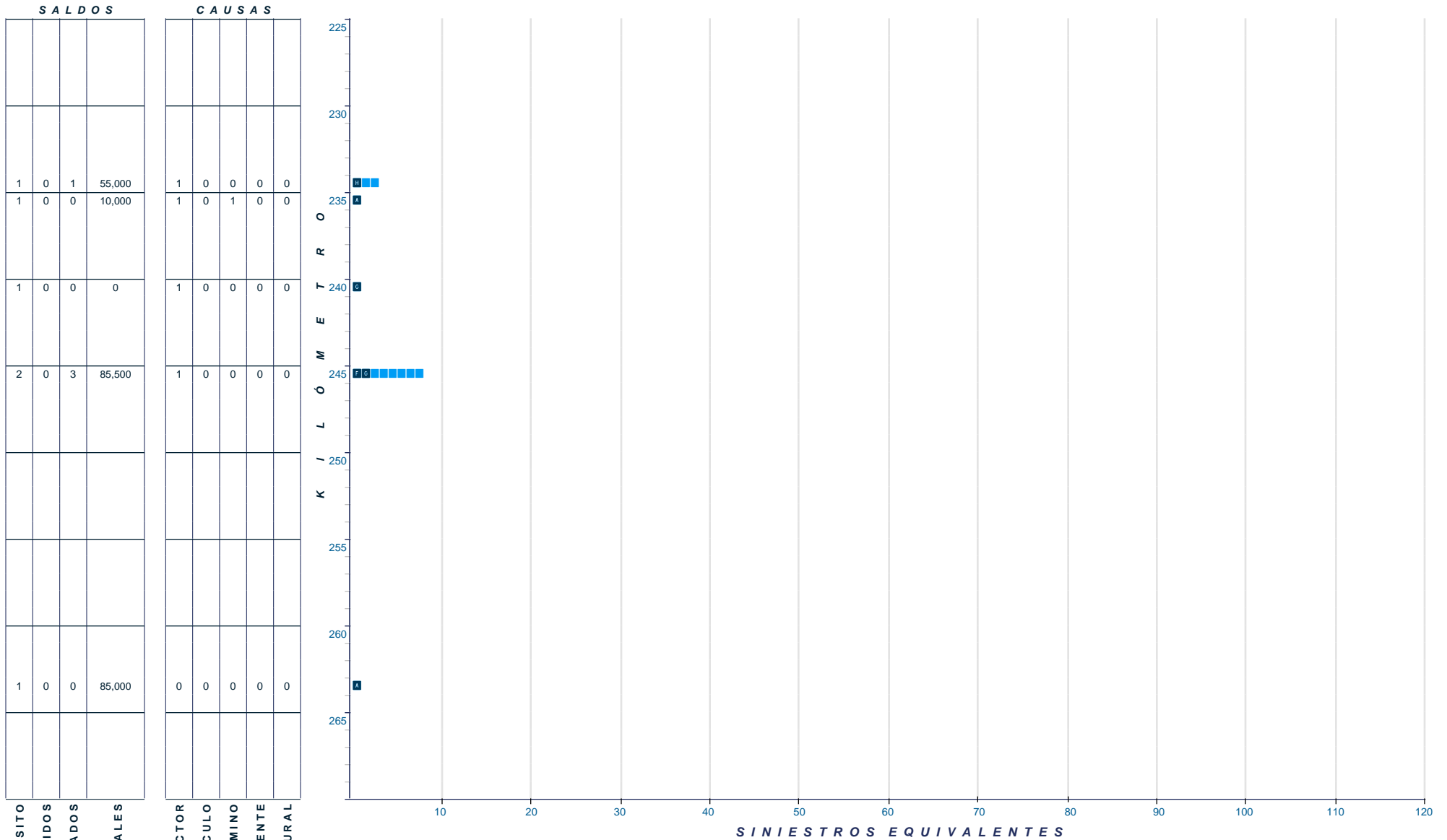
CLAVE	CLASIFICACIÓN	CLAVE	CLASIFICACIÓN	CLAVE	CLASIFICACIÓN	SINIESTROS EQUIVALENTES
A	Salida del camino	F	Colisión frontal	K	Colisión sin especificar	Un fallecido = 6 siniestros de tránsito
B	Volcadura	G	Colisión con motocicleta	L	Colisión con vehículo estacionado	Un lesionado = 2 siniestros de tránsito
C	Colisión por alcance	H	Atropellamiento	M	Colisión con semoviente	
D	Colisión lateral	I	Incendio	N	Relativo a la carga	
E	Colisión contra objeto fijo	J	Colisión con bicicleta	O	Otros	

25. Carretera y tramo: Santiago Pinotepa Nacional - Salina Cruz Inicia en km: 2+400 Finaliza en km: 394+000



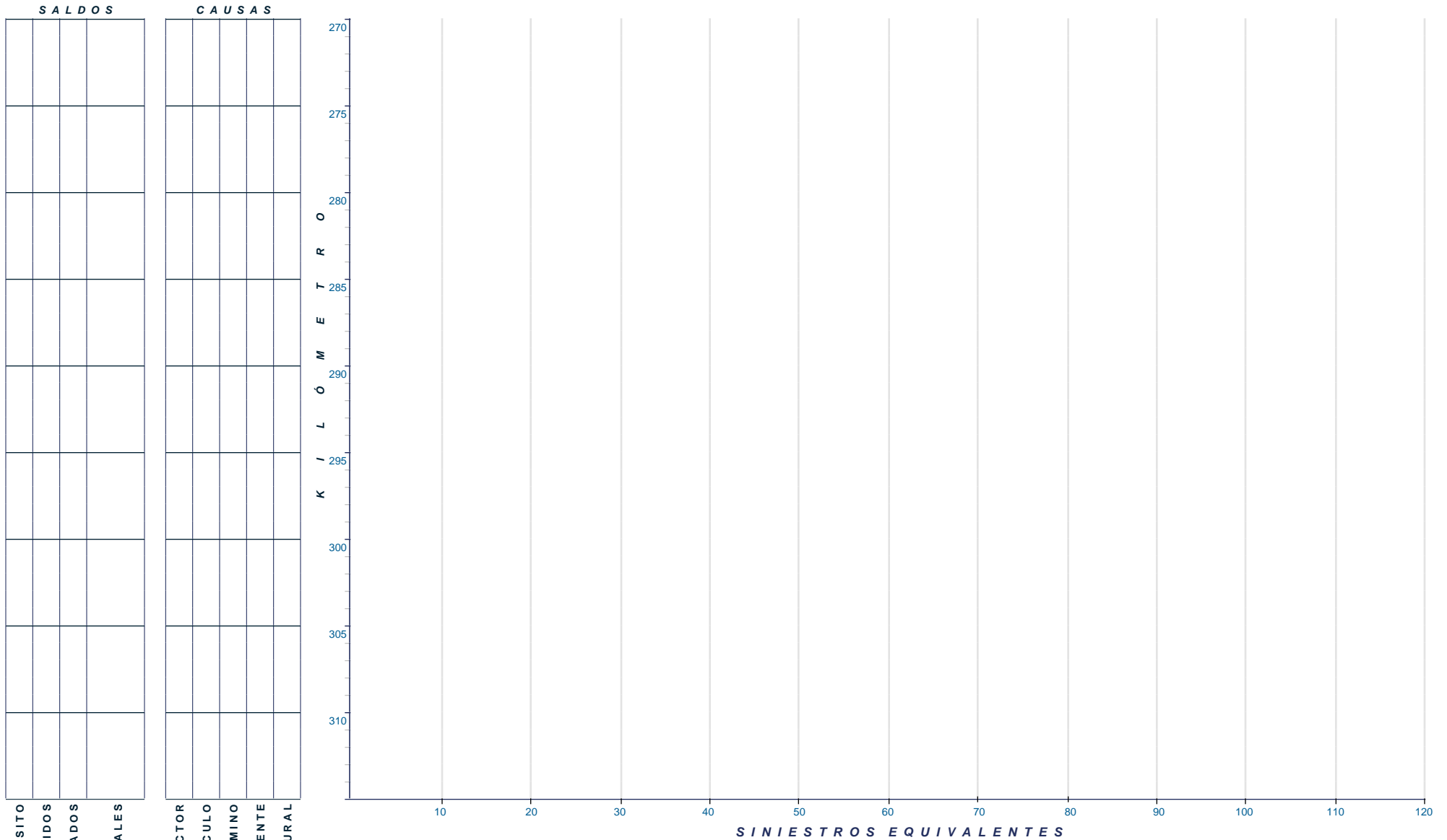
CLAVE	CLASIFICACIÓN	CLAVE	CLASIFICACIÓN	CLAVE	CLASIFICACIÓN	SINIESTROS EQUIVALENTES	
A	Salida del camino	F	Colisión frontal	K	Colisión sin especificar		Un fallecido = 6 siniestros de tránsito
B	Volcadura	G	Colisión con motocicleta	L	Colisión con vehículo estacionado		Un lesionado = 2 siniestros de tránsito
C	Colisión por alcance	H	Atropellamiento	M	Colisión con semoviente		
D	Colisión lateral	I	Incendio	N	Relativo a la carga		
E	Colisión contra objeto fijo	J	Colisión con bicicleta	O	Otros		

25. Carretera y tramo: Santiago Pinotepa Nacional - Salina Cruz Inicia en km: 2+400 Finaliza en km: 394+000





CLAVE	CLASIFICACIÓN	CLAVE	CLASIFICACIÓN	CLAVE	CLASIFICACIÓN	SINIESTROS EQUIVALENTES	
A	Salida del camino	F	Colisión frontal	K	Colisión sin especificar		Un fallecido = 6 siniestros de tránsito
B	Volcadura	G	Colisión con motocicleta	L	Colisión con vehículo estacionado		Un lesionado = 2 siniestros de tránsito
C	Colisión por alcance	H	Atropellamiento	M	Colisión con semoviente		
D	Colisión lateral	I	Incendio	N	Relativo a la carga		
E	Colisión contra objeto fijo	J	Colisión con bicicleta	O	Otros		

25. Carretera y tramo: Santiago Pinotepa Nacional - Salina Cruz Inicia en km: 2+400 Finaliza en km: 394+000

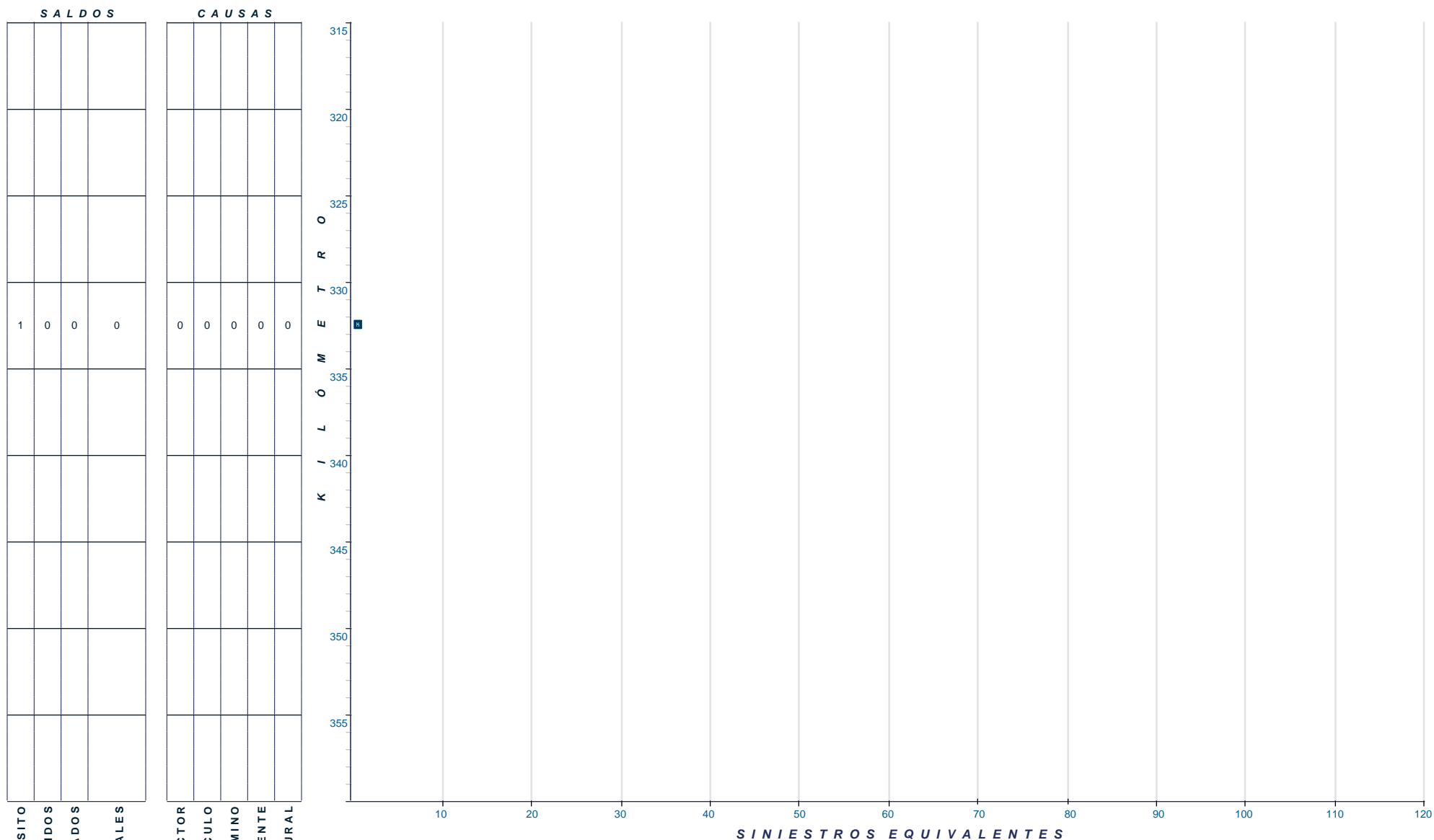


SINIESTROS DE TRÁNSITO
FALLECIDOS
LESIONADOS
DAÑOS MATERIALES

CONDUCTOR
VEHÍCULO
CAMINO
SEMOVIENTE
AGENTE NATURAL

CLAVE	CLASIFICACIÓN	CLAVE	CLASIFICACIÓN	CLAVE	CLASIFICACIÓN	SINIESTROS EQUIVALENTES	
A	Salida del camino	F	Colisión frontal	K	Colisión sin especificar		Un fallecido = 6 siniestros de tránsito
B	Volcadura	G	Colisión con motocicleta	L	Colisión con vehículo estacionado		Un lesionado = 2 siniestros de tránsito
C	Colisión por alcance	H	Atropellamiento	M	Colisión con semoviente		
D	Colisión lateral	I	Incendio	N	Relativo a la carga		
E	Colisión contra objeto fijo	J	Colisión con bicicleta	O	Otros		

25. Carretera y tramo: Santiago Pinotepa Nacional - Salina Cruz Inicia en km: 2+400 Finaliza en km: 394+000

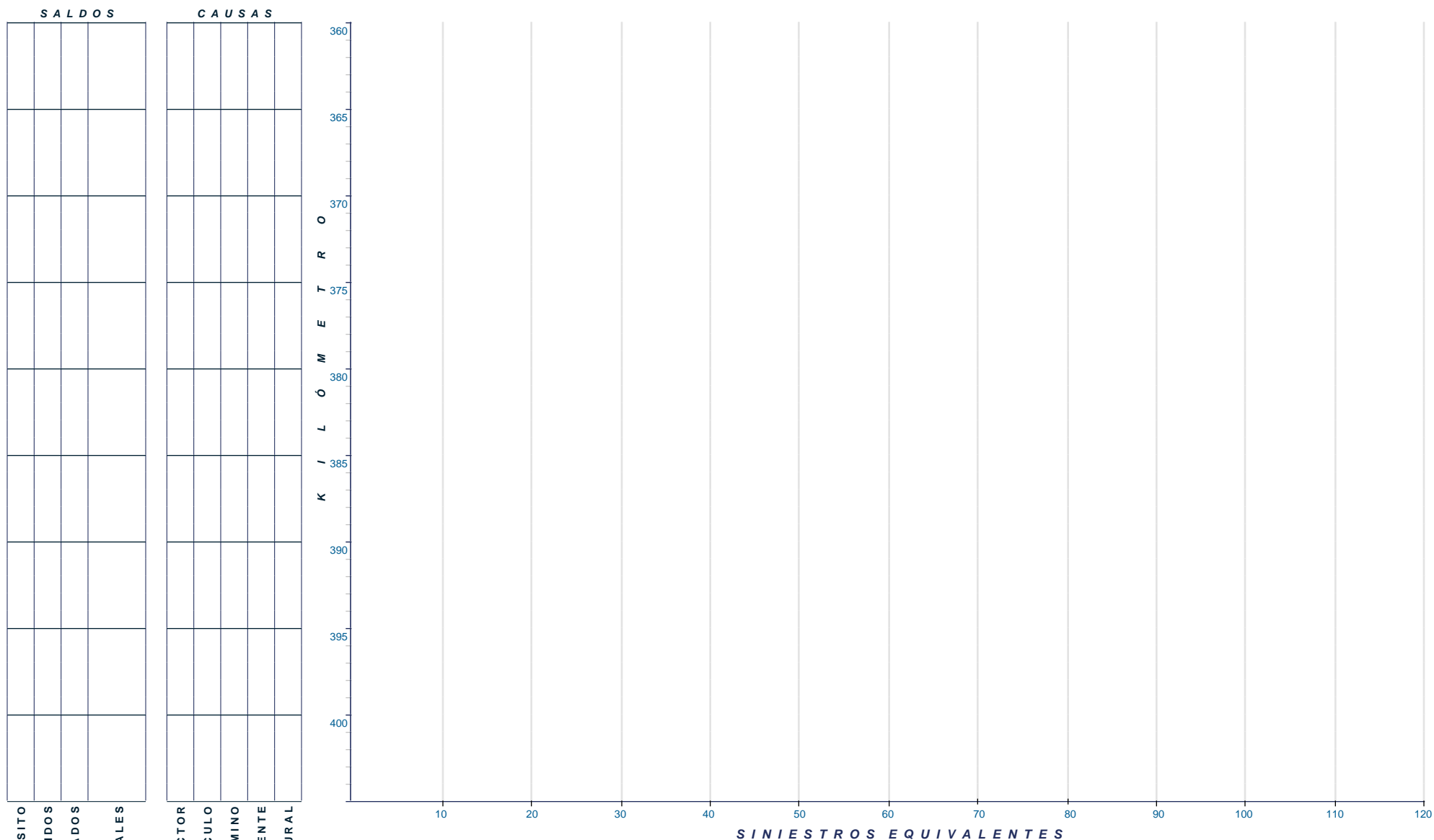


SINIESTROS DE TRÁNSITO
FALLECIDOS
LESIONADOS
DAÑOS MATERIALES

CONDUCTOR
VEHÍCULO
CAMINO
SEMOVIENTE
AGENTE NATURAL

CLAVE	CLASIFICACIÓN	CLAVE	CLASIFICACIÓN	CLAVE	CLASIFICACIÓN	SINIESTROS EQUIVALENTES	
A	Salida del camino	F	Colisión frontal	K	Colisión sin especificar	■	Un fallecido = 6 siniestros de tránsito
B	Volcadura	G	Colisión con motocicleta	L	Colisión con vehículo estacionado	■	Un lesionado = 2 siniestros de tránsito
C	Colisión por alcance	H	Atropellamiento	M	Colisión con semoviente		
D	Colisión lateral	I	Incendio	N	Relativo a la carga		
E	Colisión contra objeto fijo	J	Colisión con bicicleta	O	Otros		

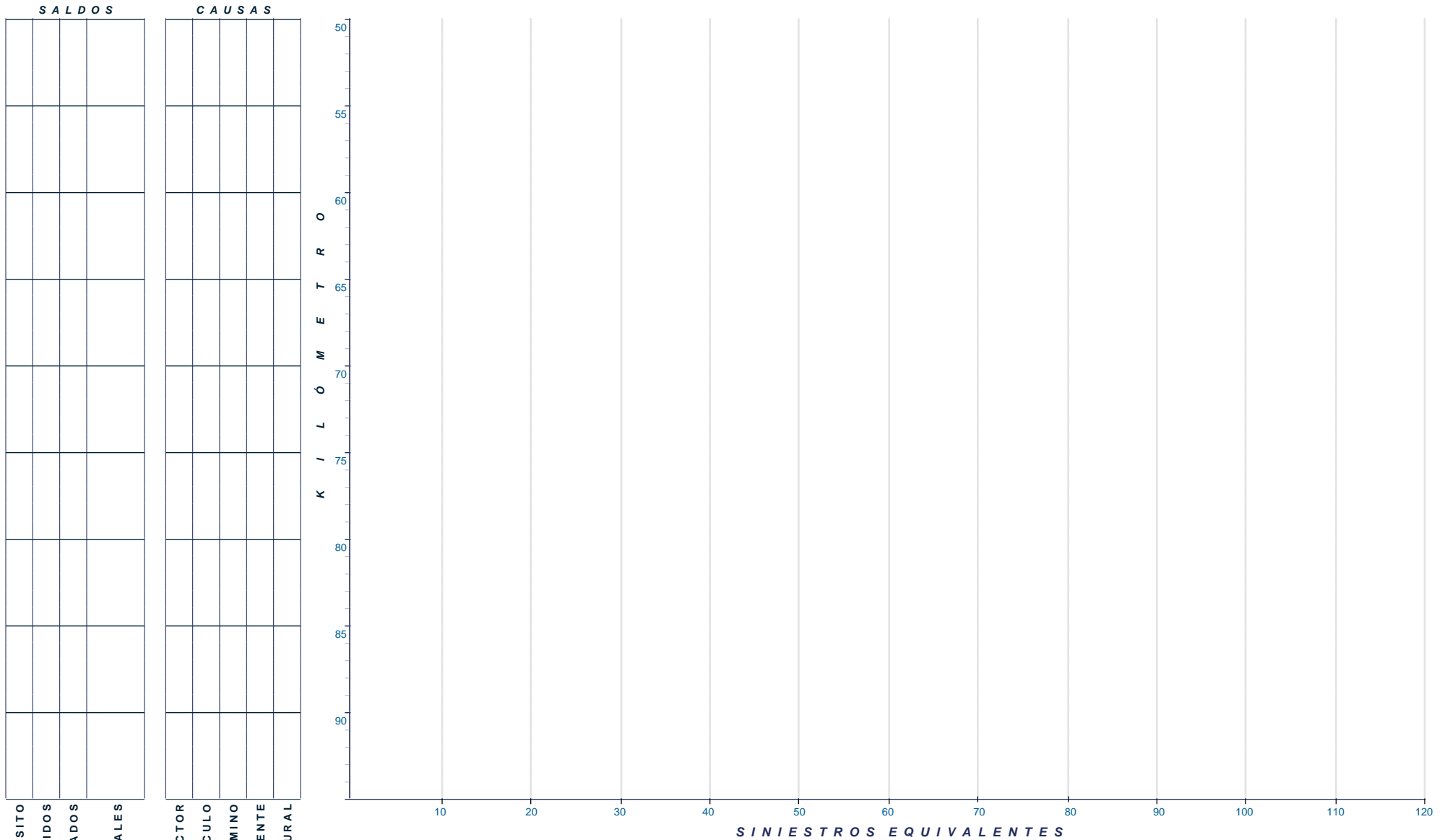
25. Carretera y tramo: Santiago Pinotepa Nacional - Salina Cruz Inicia en km: 2+400 Finaliza en km: 394+000



SALDOS				CAUSAS				
SINIESTROS DE TRÁNSITO	FALLECIDOS	LESIONADOS	DAÑOS MATERIALES	CONDUCTOR	VEHÍCULO	CAMINO	SEMOVIENTE	AGENTE NATURAL



CLAVE	CLASIFICACIÓN	CLAVE	CLASIFICACIÓN	CLAVE	CLASIFICACIÓN	SINIESTROS EQUIVALENTES	
A	Salida del camino	F	Colisión frontal	K	Colisión sin especificar	■	Un fallecido = 6 siniestros de tránsito
B	Volcadura	G	Colisión con motocicleta	L	Colisión con vehículo estacionado	■	Un lesionado = 2 siniestros de tránsito
C	Colisión por alcance	H	Atropellamiento	M	Colisión con semoviente		
D	Colisión lateral	I	Incendio	N	Relativo a la carga		
E	Colisión contra objeto fijo	J	Colisión con bicicleta	O	Otros		

29. Carretera y tramo: Tehuacán - Huajuapán de León Lím. Edos. Pue./Oax. - T.C. (H. de León - Oax.) Inicia en km: 57+600 Finaliza en km: 121+200

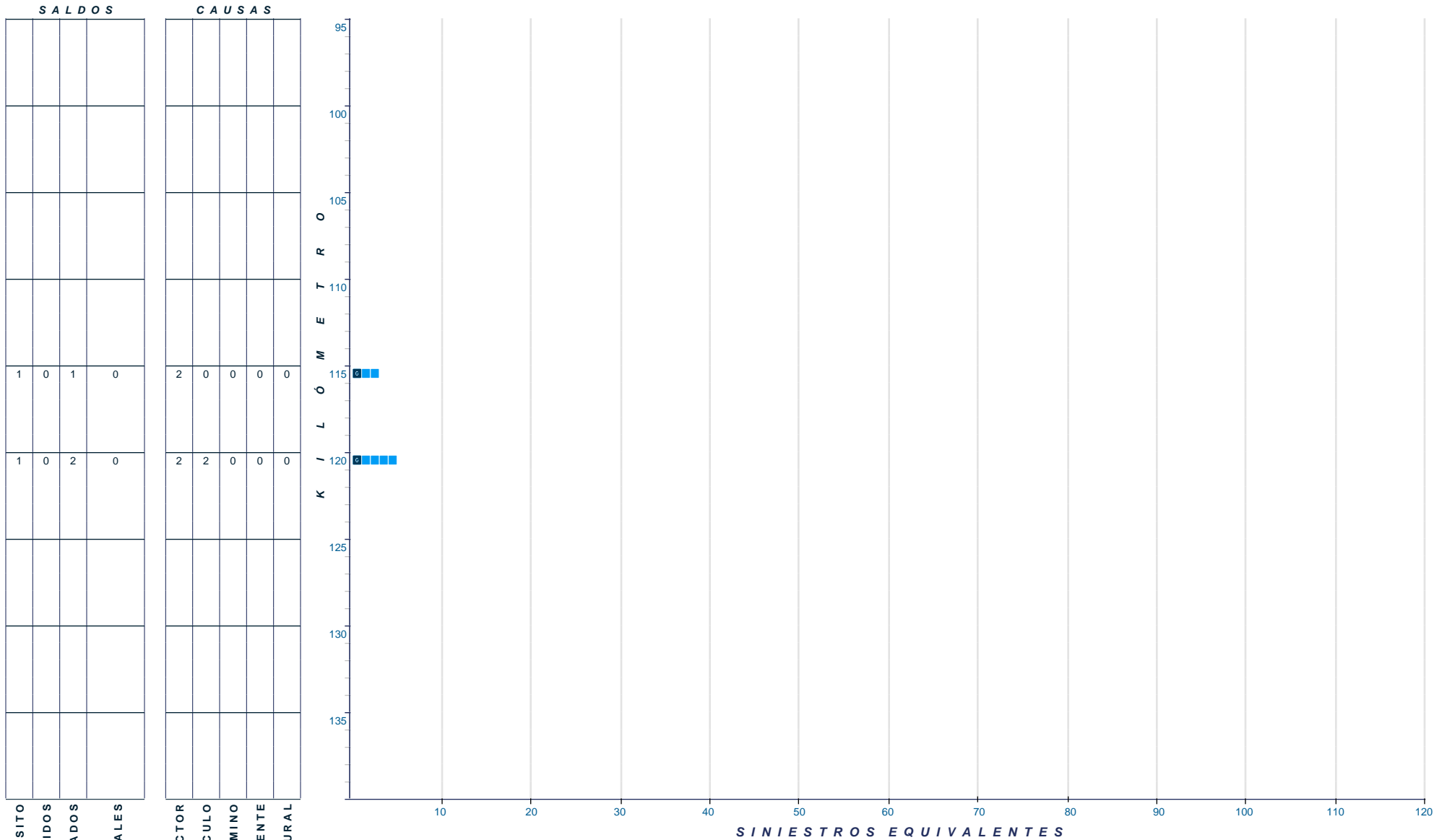


SINIESTROS DE TRÁNSITO
FALLECIDOS
LESIONADOS
DAÑOS MATERIALES

CONDUCTOR
VEHÍCULO
CAMINO
SEMOVIENTE
AGENTE NATURAL

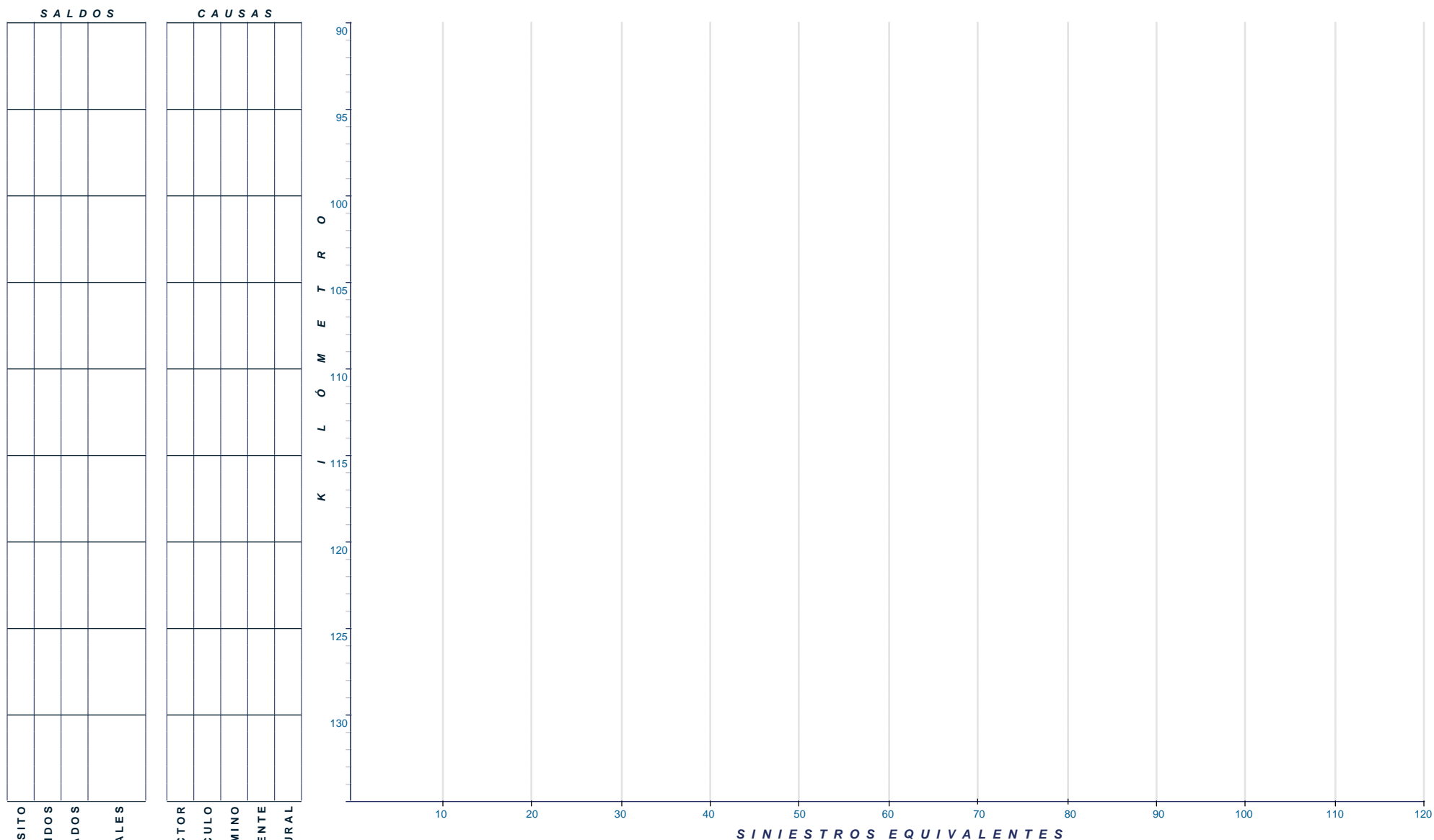
CLAVE	CLASIFICACIÓN	CLAVE	CLASIFICACIÓN	CLAVE	CLASIFICACIÓN	SINIESTROS EQUIVALENTES	
A	Salida del camino	F	Colisión frontal	K	Colisión sin especificar		Un fallecido = 6 siniestros de tránsito
B	Volcadura	G	Colisión con motocicleta	L	Colisión con vehículo estacionado		Un lesionado = 2 siniestros de tránsito
C	Colisión por alcance	H	Atropellamiento	M	Colisión con semoviente		
D	Colisión lateral	I	Incendio	N	Relativo a la carga		
E	Colisión contra objeto fijo	J	Colisión con bicicleta	O	Otros		

29. Carretera y tramo: Tehuacán - Huajuapán de León Lím. Edos. Pue./Oax. - T.C. (H. de León - Oax.) Inicia en km: 57+600 Finaliza en km: 121+200



CLAVE	CLASIFICACIÓN	CLAVE	CLASIFICACIÓN	CLAVE	CLASIFICACIÓN	SINIESTROS EQUIVALENTES	
A	Salida del camino	F	Colisión frontal	K	Colisión sin especificar		Un fallecido = 6 siniestros de tránsito
B	Volcadura	G	Colisión con motocicleta	L	Colisión con vehículo estacionado		Un lesionado = 2 siniestros de tránsito
C	Colisión por alcance	H	Atropellamiento	M	Colisión con semoviente		
D	Colisión lateral	I	Incendio	N	Relativo a la carga		
E	Colisión contra objeto fijo	J	Colisión con bicicleta	O	Otros		

32. Carretera y tramo: Tuxtepec - Ent. Palomares Lim. Edos. Ver./Oax. - Ent. Palomares Inicia en km: 90+000 Finaliza en km: 175+000

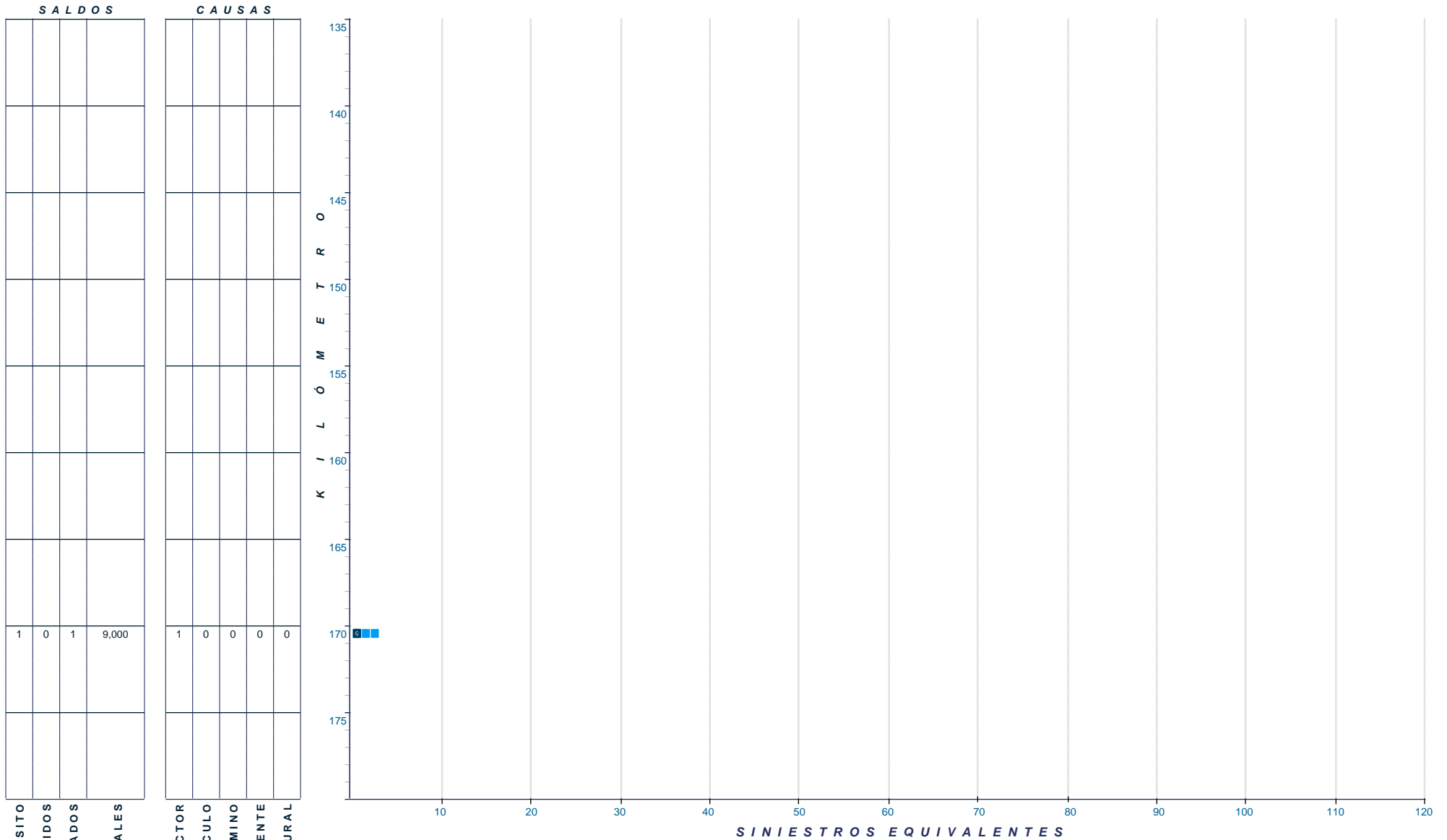


SINIESTROS DE TRÁNSITO
FALLECIDOS
LESIONADOS
DAÑOS MATERIALES

CONDUCTOR
VEHÍCULO
CAMINO
SEMOVIENTE
AGENTE NATURAL

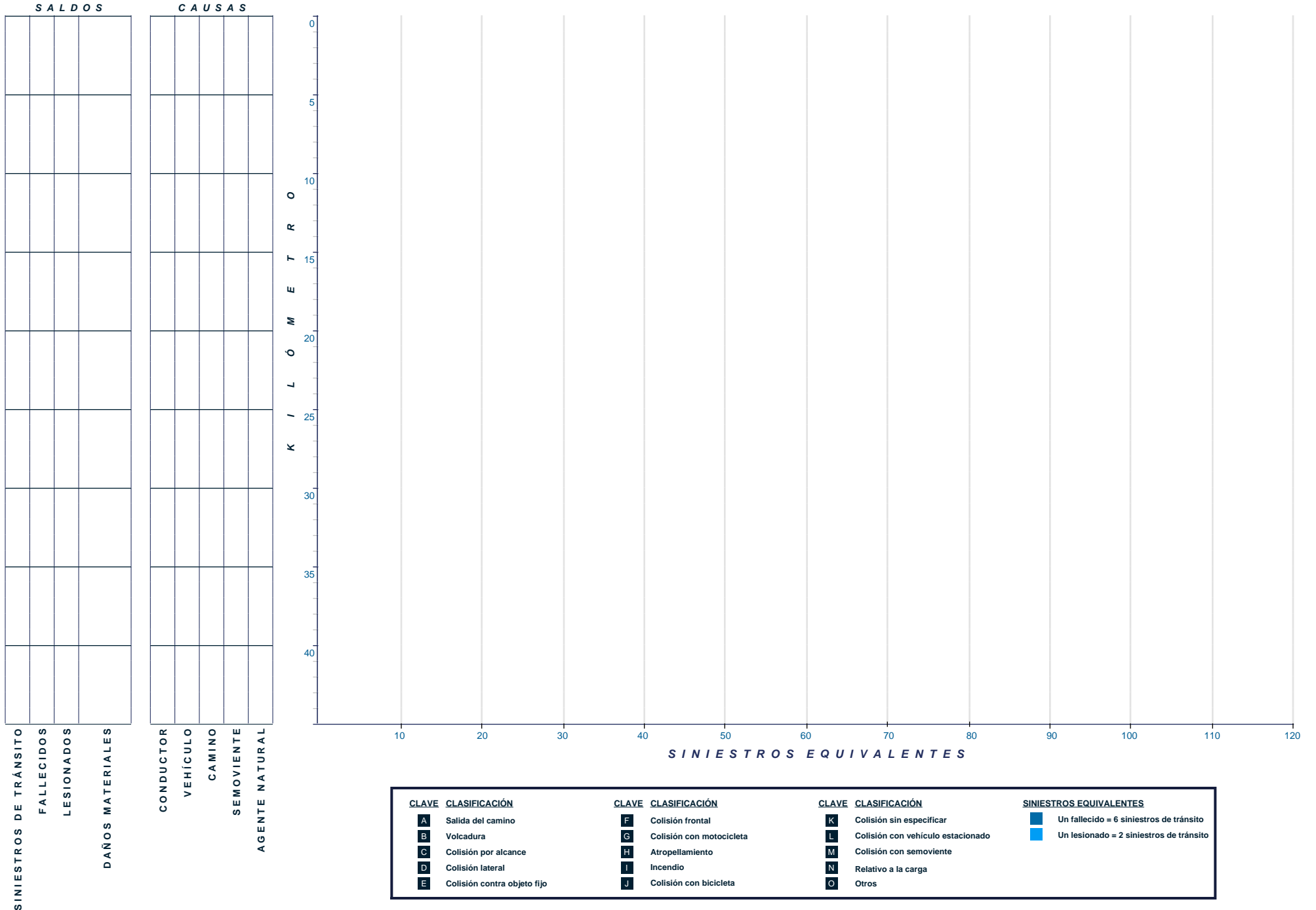
CLAVE	CLASIFICACIÓN	CLAVE	CLASIFICACIÓN	CLAVE	CLASIFICACIÓN	SINIESTROS EQUIVALENTES	
A	Salida del camino	F	Colisión frontal	K	Colisión sin especificar		Un fallecido = 6 siniestros de tránsito
B	Volcadura	G	Colisión con motocicleta	L	Colisión con vehículo estacionado		Un lesionado = 2 siniestros de tránsito
C	Colisión por alcance	H	Atropellamiento	M	Colisión con semoviente		
D	Colisión lateral	I	Incendio	N	Relativo a la carga		
E	Colisión contra objeto fijo	J	Colisión con bicicleta	O	Otros		

32. Carretera y tramo: Tuxtepec - Ent. Palomares Lim. Edos. Ver./Oax. - Ent. Palomares Inicia en km: 90+000 Finaliza en km: 175+000

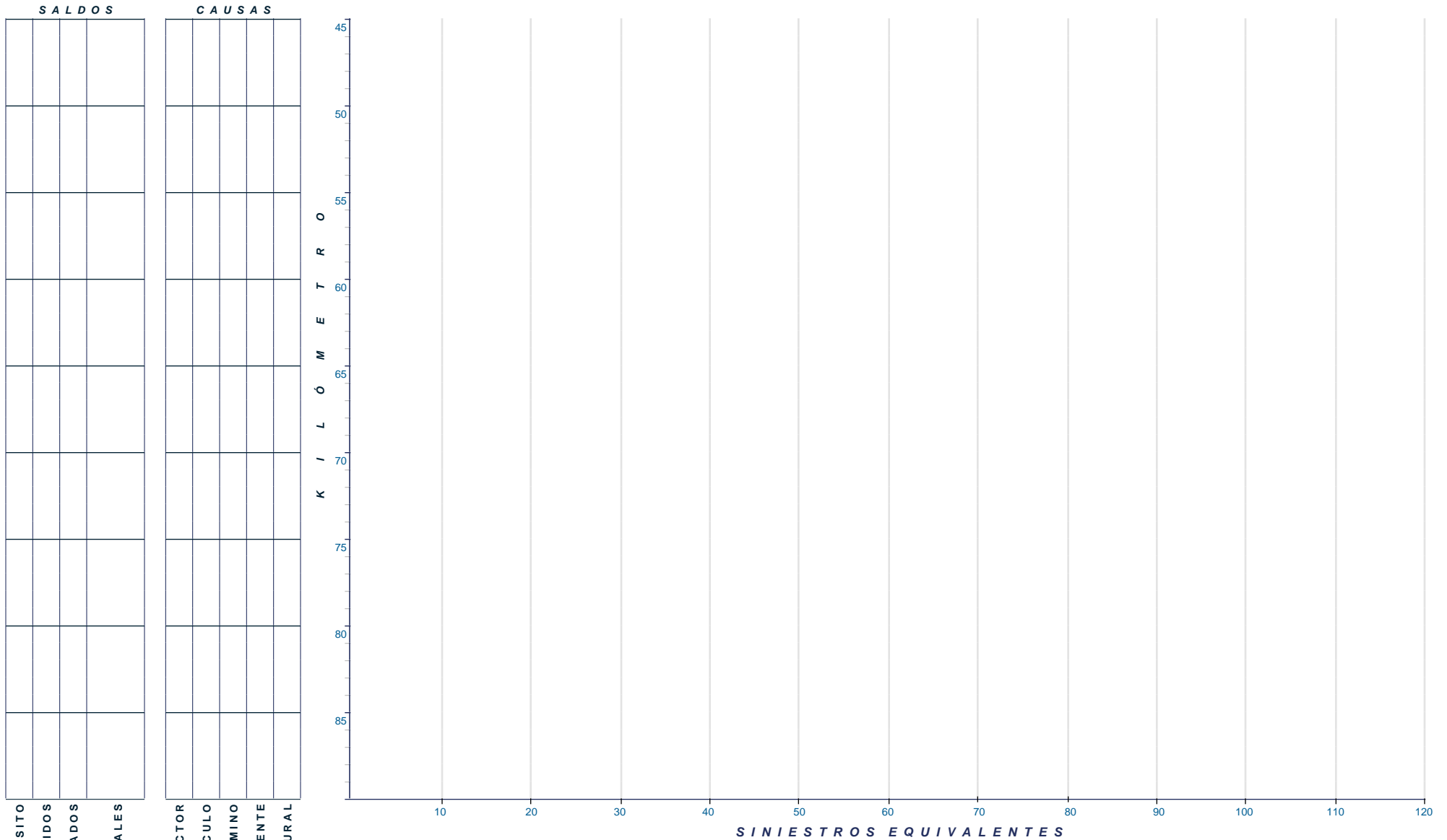


CLAVE	CLASIFICACIÓN	CLAVE	CLASIFICACIÓN	CLAVE	CLASIFICACIÓN	SINIESTROS EQUIVALENTES	
A	Salida del camino	F	Colisión frontal	K	Colisión sin especificar		Un fallecido = 6 siniestros de tránsito
B	Volcadura	G	Colisión con motocicleta	L	Colisión con vehículo estacionado		Un lesionado = 2 siniestros de tránsito
C	Colisión por alcance	H	Atropellamiento	M	Colisión con semoviente		
D	Colisión lateral	I	Incendio	N	Relativo a la carga		
E	Colisión contra objeto fijo	J	Colisión con bicicleta	O	Otros		

35. Carretera y tramo: Yucudaa - Santiago Pinotepa Nacional Inicia en km: 0+000 Finaliza en km: 268+000





35. Carretera y tramo: Yucudaa - Santiago Pinotepe Nacional Inicia en km: 0+000 Finaliza en km: 268+000

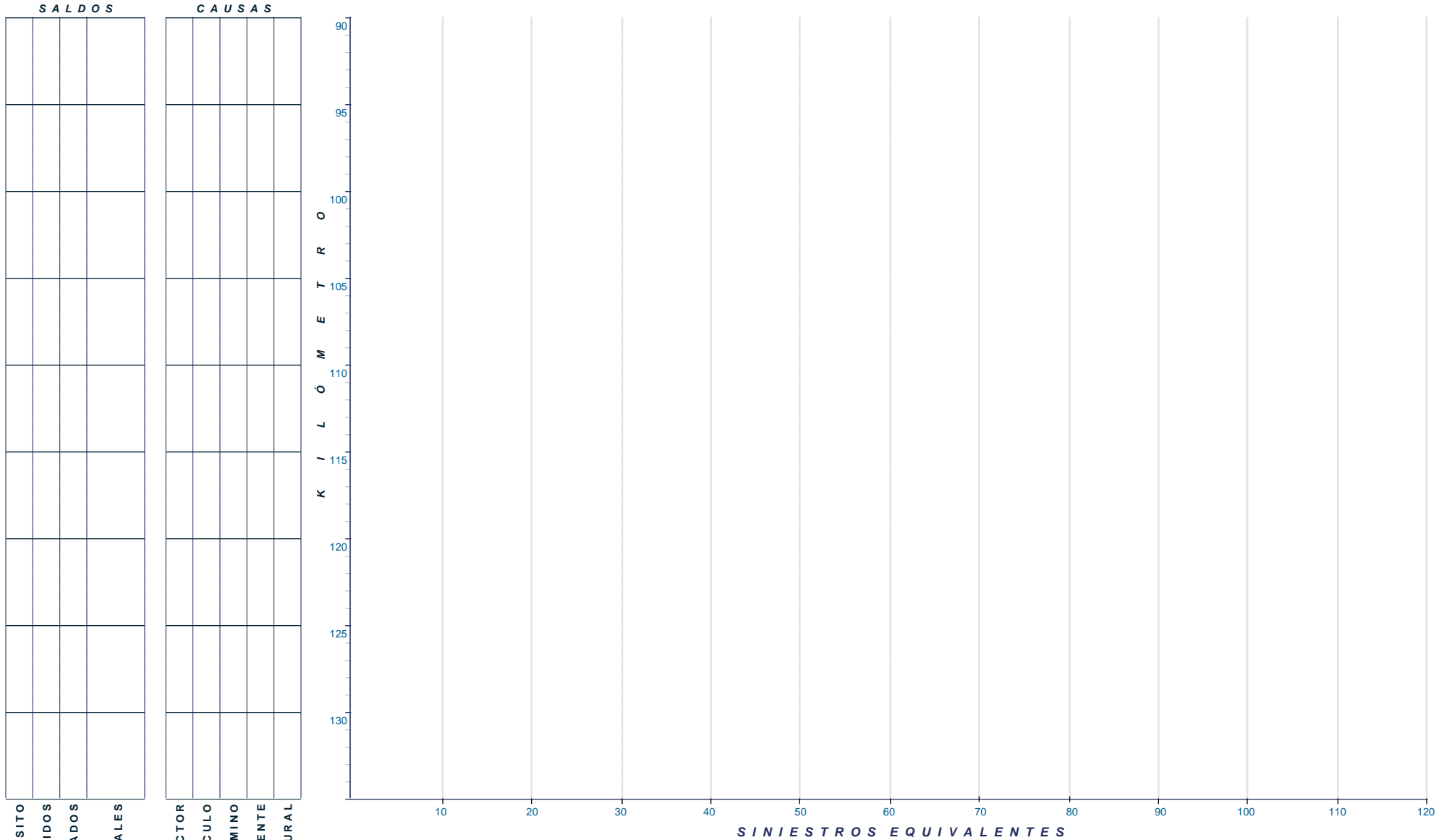


SINIESTROS DE TRÁNSITO
FALLECIDOS
LESIONADOS
DAÑOS MATERIALES

CONDUCTOR
VEHÍCULO
CAMINO
SEMOVIENTE
AGENTE NATURAL

CLAVE	CLASIFICACIÓN	CLAVE	CLASIFICACIÓN	CLAVE	CLASIFICACIÓN	SINIESTROS EQUIVALENTES	
A	Salida del camino	F	Colisión frontal	K	Colisión sin especificar		Un fallecido = 6 siniestros de tránsito
B	Volcadura	G	Colisión con motocicleta	L	Colisión con vehículo estacionado		Un lesionado = 2 siniestros de tránsito
C	Colisión por alcance	H	Atropellamiento	M	Colisión con semoviente		
D	Colisión lateral	I	Incendio	N	Relativo a la carga		
E	Colisión contra objeto fijo	J	Colisión con bicicleta	O	Otros		

35. Carretera y tramo: Yucudaa - Santiago Pinotepa Nacional Inicia en km: 0+000 Finaliza en km: 268+000

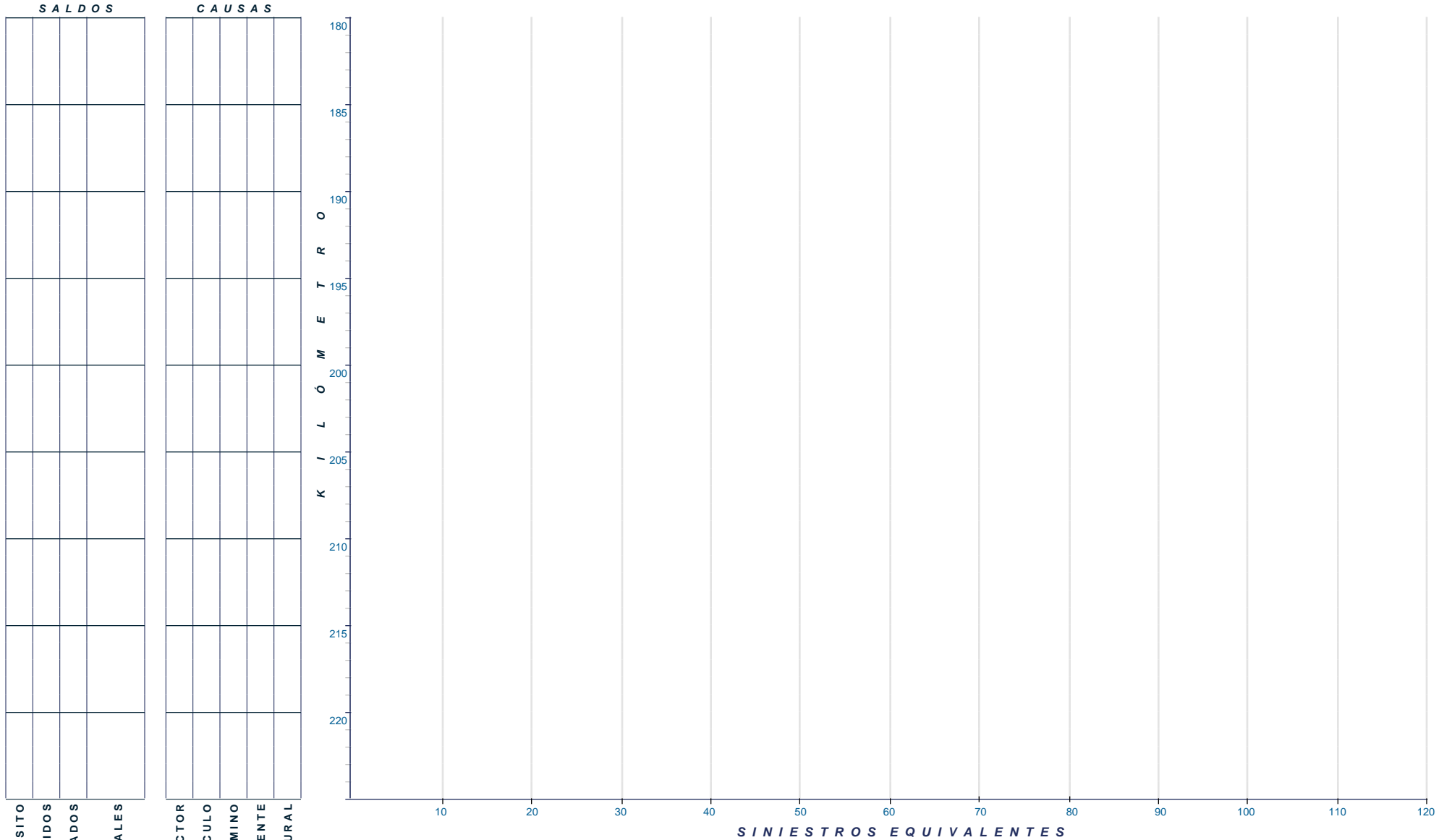


SINIESTROS DE TRÁNSITO
FALLECIDOS
LESIONADOS
DAÑOS MATERIALES

CONDUCTOR
VEHÍCULO
CAMINO
SEMOVIENTE
AGENTE NATURAL



CLAVE	CLASIFICACIÓN	CLAVE	CLASIFICACIÓN	CLAVE	CLASIFICACIÓN	SINIESTROS EQUIVALENTES	
A	Salida del camino	F	Colisión frontal	K	Colisión sin especificar		Un fallecido = 6 siniestros de tránsito
B	Volcadura	G	Colisión con motocicleta	L	Colisión con vehículo estacionado		Un lesionado = 2 siniestros de tránsito
C	Colisión por alcance	H	Atropellamiento	M	Colisión con semoviente		
D	Colisión lateral	I	Incendio	N	Relativo a la carga		
E	Colisión contra objeto fijo	J	Colisión con bicicleta	O	Otros		

35. Carretera y tramo: Yucudaa - Santiago Pinotepe Nacional Inicia en km: 0+000 Finaliza en km: 268+000

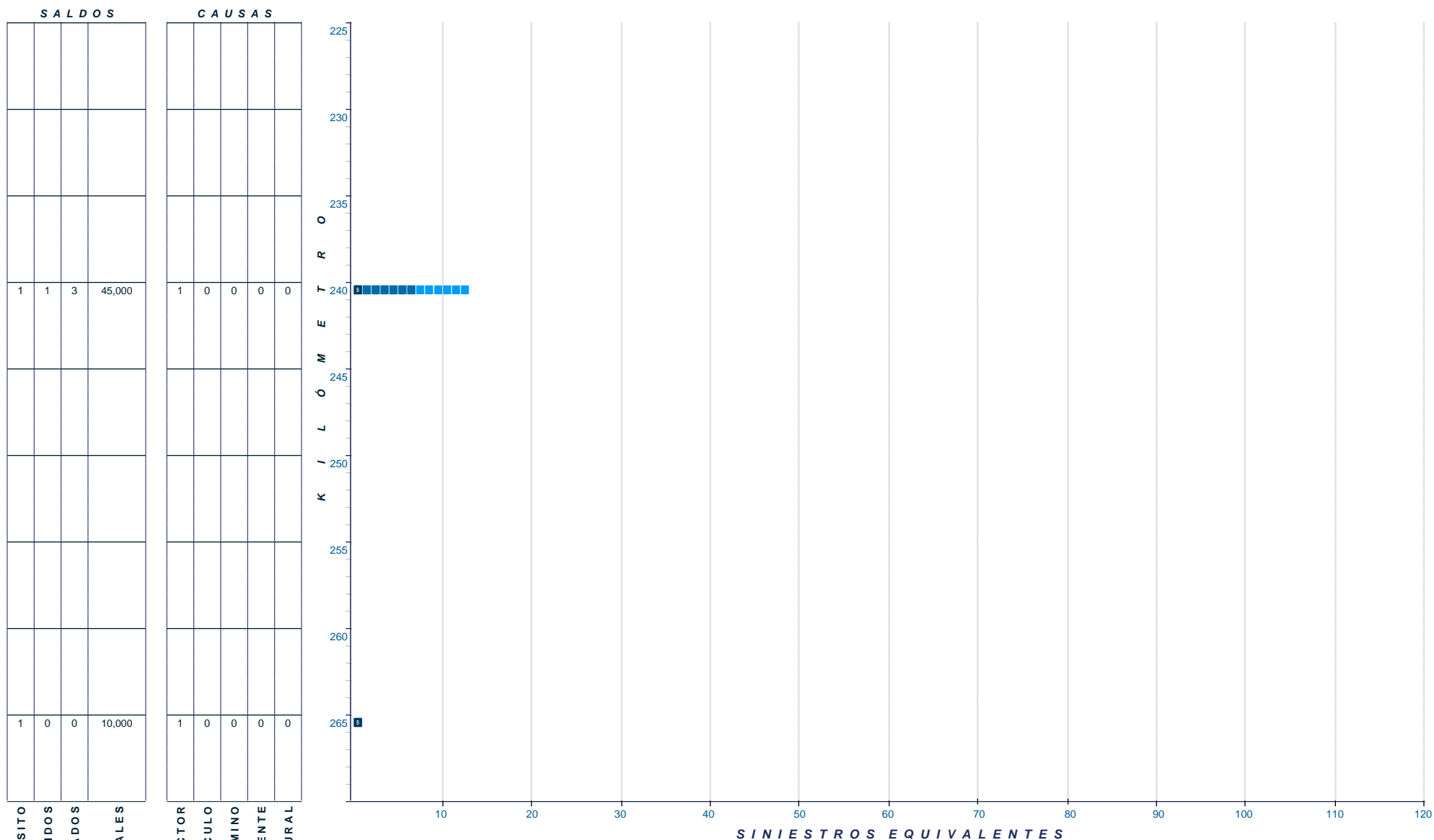


SINIESTROS DE TRÁNSITO
FALLECIDOS
LESIONADOS
DAÑOS MATERIALES

CONDUCTOR
VEHÍCULO
CAMINO
SEMOVIENTE
AGENTE NATURAL

CLAVE	CLASIFICACIÓN	CLAVE	CLASIFICACIÓN	CLAVE	CLASIFICACIÓN	SINIESTROS EQUIVALENTES	
A	Salida del camino	F	Colisión frontal	K	Colisión sin especificar		Un fallecido = 6 siniestros de tránsito
B	Volcadura	G	Colisión con motocicleta	L	Colisión con vehículo estacionado		Un lesionado = 2 siniestros de tránsito
C	Colisión por alcance	H	Atropellamiento	M	Colisión con semoviente		
D	Colisión lateral	I	Incendio	N	Relativo a la carga		
E	Colisión contra objeto fijo	J	Colisión con bicicleta	O	Otros		

35. Carretera y tramo: Yucudaa - Santiago Pinotepa Nacional Inicia en km: 0+000 Finaliza en km: 268+000



CAUSAS DE LOS SINIESTROS DE TRÁNSITO POR FACTOR (en porcentaje)
2022

OAXACA



	Carretera y tramo	Conductor	Vehículo	Camino	Irrupción de semoviente	Agente natural
2	Cd. Alemán - Sayula Lím. Edos. Ver./Oax. - Lím. Edos. Oax./Ver.	100.00	0.00	0.00	0.00	0.00
3	Coatzacoalcos - Salina Cruz Lím. Edos. Ver./Oax. - Salina Cruz	66.67	28.57	4.76	0.00	0.00
4	Cuacnopalan - Oaxaca (Cuota) Lím. Edos. Pue./Oax. - T.C. (H. de León - Oax.)	65.85	17.07	9.76	0.00	7.32
5	Ent. La Ventosa - San Pedro Tapanatepec	100.00	0.00	0.00	0.00	0.00
6	Huajuapán de León - Oaxaca	75.00	25.00	0.00	0.00	0.00
7	Juchitán - Ixtepec					
9	Las Cruces - Pinotepa Nacional Lím. Edos. Gro./Oax. - Yutacuiti					
14	Oaxaca - Tehuantepec	100.00	0.00	0.00	0.00	0.00
22	Salina Cruz - La Ventosa (Cuota)	66.67	33.33	0.00	0.00	0.00
25	Santiago Pinotepa Nacional - Salina Cruz	88.00	2.00	6.00	0.00	4.00
27	Tapanatepec - Talismán Tapanatepec - Lím. Edos. Oax./Chis.	100.00	0.00	0.00	0.00	0.00
29	Tehuacán - Huajuapán de León Lím. Edos. Pue./Oax. - T.C. (H. de León - Oax.)	66.67	33.33	0.00	0.00	0.00
32	Tuxtepec - Ent. Palomares Lím. Edos. Ver./Oax. - Ent. Palomares	100.00	0.00	0.00	0.00	0.00
35	Yucudaa - Santiago Pinotepa Nacional	100.00	0.00	0.00	0.00	0.00
Oaxaca		77.99	13.84	5.03	0.00	3.14

	Carretera y tramo	Alineamiento vertical				Alineamiento horizontal								Control de tránsito existente												
		Pendiente	Cima	Columpio	A nivel	Tangente	Curva abierta	Curva cerrada	Entronque	Puente	Intersección	Acceso privado	Otros	Señal informativa	Señal preventiva	Señal restrictiva	Semáforo	Agente o guardavía	Banda metálica	Rayas laterales	Rayas central	Vibradores	Abanderamiento	Bandereros	Otro control	Sin control
2	Cd. Alemán - Sayula Lím. Edos. Ver./Oax. - Lím. Edos. Oax./Ver.	1	0	0	0	1	0	0	0	0	0	0	0	1	1	1	0	0	0	1	1	0	0	0	0	0
3	Coatzacoalcos - Salina Cruz Lím. Edos. Ver./Oax. - Salina Cruz	5	0	1	10	11	0	0	0	0	0	4	1	7	9	9	0	0	0	8	8	0	0	0	0	0
4	Cuacnopalan - Oaxaca (Cuota) Lím. Edos. Pue./Oax. - T.C. (H. de León - Oax.)	18	0	0	19	16	7	4	0	0	0	17	0	28	27	26	1	1	9	28	28	1	2	0	0	0
5	Ent. La Ventosa - San Pedro Tapanatepec	0	0	0	8	6	0	0	0	0	0	2	0	4	4	4	0	0	0	4	4	0	0	0	0	0
6	Huajuapán de León - Oaxaca	4	0	0	4	4	1	2	0	0	0	1	0	7	7	7	0	0	3	7	7	0	0	0	0	0
7	Juchitán - Ixtepec	0	0	0	1	1	0	0	0	0	0	0	0	0	0	0	0	0	0	0	0	0	0	0	0	0
9	Las Cruces - Pinotepa Nacional Lím. Edos. Gro./Oax. - Yutacuiti	0	0	0	1	0	0	0	0	0	0	0	0	1	1	1	0	0	0	1	1	0	0	0	0	0
14	Oaxaca - Tehuantepec	3	0	0	1	3	0	0	0	0	0	1	0	1	1	0	0	0	0	1	1	0	0	0	0	0
22	Salina Cruz - La Ventosa (Cuota)	2	0	0	5	7	0	0	0	0	0	0	0	2	2	2	0	0	0	2	2	0	0	0	0	0
25	Santiago Pinotepa Nacional - Salina Cruz	5	0	0	40	27	3	3	0	0	1	10	0	43	46	23	2	0	0	43	43	0	3	0	0	0
27	Tapanatepec - Talismán Tapanatepec - Lím. Edos. Oax./Chis.	0	0	0	1	1	0	0	0	0	0	0	0	1	1	1	0	0	0	1	1	0	0	0	0	0
29	Tehuacán - Huajuapán de León Lím. Edos. Pue./Oax. - T.C. (H. de León - Oax.)	0	0	0	2	2	0	0	0	0	0	0	0	2	2	2	0	0	0	2	2	0	0	0	0	0
32	Tuxtepec - Ent. Palomares Lím. Edos. Ver./Oax. - Ent. Palomares	0	0	0	0	0	0	0	0	0	0	1	0	0	0	0	0	0	0	0	0	0	1	0	0	0
35	Yucudaa - Santiago Pinotepa Nacional	0	0	0	1	1	1	0	0	0	0	0	0	2	2	2	0	0	0	2	2	0	0	0	0	0
Oaxaca		38	0	1	93	80	12	9	0	0	1	36	1	99	103	78	3	1	12	100	100	1	6	0	0	0

	Carretera y tramo	Siniestros de tránsito por tipo de vehículo																															
		Total	A	B	C	M	O	A-A	A-B	A-C	A-M	A-O	B-B	B-C	B-M	B-O	C-C	C-M	C-O	M-M	M-O	O-O	A-B-C	A-B-O	A-C-M	A-C-O	A-M-B	A-M-O	B-C-O	B-C-M	C-M-O	OTROS	
2	Cd. Alemán - Sayula Lím. Edos. Ver./Oax. - Lím. Edos. Oax./Ver.	1	0	0	0	0	0	0	0	1	0	0	0	0	0	0	0	0	0	0	0	0	0	0	0	0	0	0	0	0	0	0	0
3	Coatzacoalcos - Salina Cruz Lím. Edos. Ver./Oax. - Salina Cruz	19	2	0	4	2	0	2	0	5	1	1	0	0	0	0	0	1	1	0	0	0	0	0	0	0	0	0	0	0	0	0	0
4	Cuacnopalan - Oaxaca (Cuota) Lím. Edos. Pue./Oax. - T.C. (H. de León - Oax.)	51	10	2	18	0	0	1	0	7	0	3	0	1	0	1	4	1	2	0	0	0	0	0	0	0	0	0	1	0	0	0	0
5	Ent. La Ventosa - San Pedro Tapanatepec	9	4	0	0	0	0	1	0	2	0	0	0	1	0	0	0	0	0	0	0	1	0	0	0	0	0	0	0	0	0	0	0
6	Huajuapán de León - Oaxaca	9	1	0	1	3	0	0	0	1	0	0	0	0	0	0	0	1	1	1	0	0	0	0	0	0	0	0	0	0	0	0	0
7	Juchitán - Ixtepec	1	1	0	0	0	0	0	0	0	0	0	0	0	0	0	0	0	0	0	0	0	0	0	0	0	0	0	0	0	0	0	0
9	Las Cruces - Pinotepa Nacional Lím. Edos. Gro./Oax. - Yutacuiti	1	0	0	1	0	0	0	0	0	0	0	0	0	0	0	0	0	0	0	0	0	0	0	0	0	0	0	0	0	0	0	0
14	Oaxaca - Tehuantepec	7	3	0	1	0	0	0	0	1	1	1	0	0	0	0	0	0	0	0	0	0	0	0	0	0	0	0	0	0	0	0	0
22	Salina Cruz - La Ventosa (Cuota)	8	1	0	1	0	0	0	0	0	0	0	0	0	0	3	0	2	1	0	0	0	0	0	0	0	0	0	0	0	0	0	0
25	Santiago Pinotepa Nacional - Salina Cruz	51	12	0	14	4	0	6	1	3	1	1	0	0	0	0	2	3	1	2	0	0	0	0	1	0	0	0	0	0	0	0	0
27	Tapanatepec - Talismán Tapanatepec - Lím. Edos. Oax./Chis.	1	0	0	0	0	0	0	0	0	0	0	0	0	0	0	1	0	0	0	0	0	0	0	0	0	0	0	0	0	0	0	0
29	Tehuacán - Huajuapán de León Lím. Edos. Pue./Oax. - T.C. (H. de León - Oax.)	2	0	0	0	2	0	0	0	0	0	0	0	0	0	0	0	0	0	0	0	0	0	0	0	0	0	0	0	0	0	0	0
32	Tuxtepec - Ent. Palomares Lím. Edos. Ver./Oax. - Ent. Palomares	1	0	0	0	0	0	0	0	0	1	0	0	0	0	0	0	0	0	0	0	0	0	0	0	0	0	0	0	0	0	0	0
35	Yucudaa - Santiago Pinotepa Nacional	2	0	0	2	0	0	0	0	0	0	0	0	0	0	0	0	0	0	0	0	0	0	0	0	0	0	0	0	0	0	0	0

Oaxaca	Totales	163	34	2	42	11	0	10	1	20	4	6	0	2	0	1	7	6	9	3	2	1	0	0	0	1	0	0	1	0	0	0
	Porcentajes	100.00	20.86	1.23	25.77	6.75	0.00	6.13	0.61	12.27	2.45	3.68	0.00	1.23	0.00	0.61	4.29	3.68	5.52	1.84	1.23	0.61	0.00	0.00	0.00	0.61	0.00	0.00	0.61	0.00	0.00	0.00



Clasificación	Longitud (km)	Siniestros de tránsito	Lesionados	Fallecidos	Daños materiales (miles)	Vehículos - Kilómetro (millones)	Índice de siniestralidad por 10 ³ veh-km
Libre	2,753.40	104	61	10	5,184.0	5,018.801	2.07
Cuota	270.40	59	12	8	1,680.0	423.240	13.94
Oaxaca	3,023.80	163	73	18	6,864.0	5,442.041	3.0