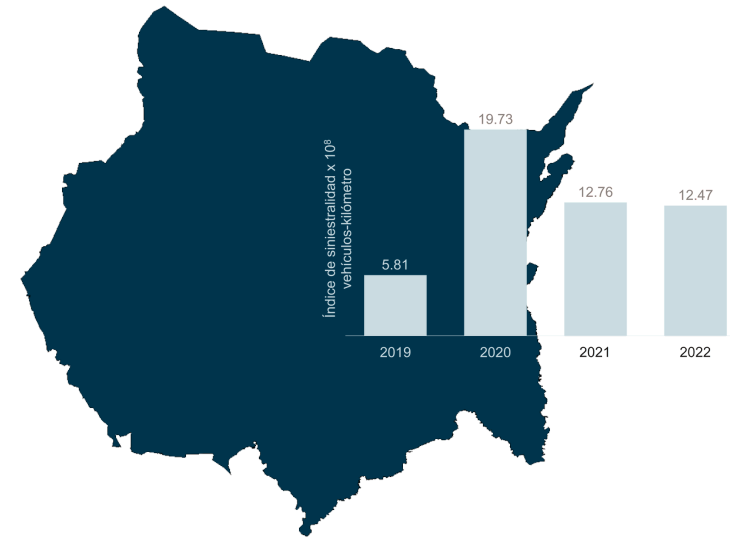


# Morelos

## ÍNDICE DE TABLAS

- Siniestros de tránsito
- Siniestros de tránsito y saldos por temporalidad
- Siniestros de tránsito por kilómetro
- Causas de los siniestros de tránsito por factor
- Circunstancias que contribuyeron a los siniestros de tránsito
- Datos del lugar de los siniestros de tránsito
- Siniestros de tránsito por tipo de vehículo
- Tipo de vehículos involucrados en los siniestros de tránsito
- Resumen de la red carretera



- 1** Puente de Ixtla - Iguala (Cuota)  
T.C. (Cuernavaca - Acapulco (Cuota)) - Lím. Edos. Mor./Gro.
- 2** Cuernavaca - Acapulco (Cuota)  
Ent. Lib. de Cuernavaca - Lím. Edos. Mor./Gro.
- 3** Cuernavaca - Chilpancingo  
T.D. Apto. de Cuernavaca - Lím. Edos. Mor./Gro.
- 4** Cuernavaca - Cuautlilco
- 5** Ent. Alpuyeca - Grutas de Cacahuamilpa  
Ent. Alpuyeca - Lím. Edos. Mor./Gro.

- 6** Jantetelco - El Higuérón (Cuota)
- 7** La Pera - Cuautla (Cuota)
- 8** Libramiento Amecameca - Nepantla (Cuota)  
Lím. Edos. Méx./Mor. - Ent. La Alborada
- 9** Libramiento de Cuautla
- 10** Libramiento de Cuernavaca

- 11** México - Cuernavaca (Cuota)  
Lím. Edos. CDMX/Mor. - Ent. Lib. de Cuernavaca
- 12** México - Cuernavaca (Libre)  
Lím. Edos. CDMX/Mor. - 24a. Zona Militar
- 13** Ramal a Aeropuerto de Cuernavaca
- 14** Ramal a Michapa
- 15** San Gregorio - Oaxtepec  
Lím. Edos. Méx./Mor. - Oaxtepec

- 16** Santa Bárbara - Izúcar de Matamoros  
Lím. Edos. Méx./Mor. - Lím. Edos. Mor./Pue.
- 17** Tres Marías - Santa Martha  
T.C. (México - Cuernavaca) - Lagunas de Zempoala

Índice de siniestralidad en el estado por cada 10<sup>8</sup> veh-km **12.5**



	Carretera y tramo	Longitud (km)	Veh-km (millones)	Siniestros de tránsito				Saldos			Índices de siniestralidad <sup>(2)</sup>			Índices de severidad <sup>(2)</sup>	
				Total	Con fallecidos	Sólo con lesionados	Siniestros equivalentes <sup>(1)</sup>	Fallecidos	Lesionados	Daños materiales (miles)	Total de siniestros	Siniestros mortales	Siniestros equivalentes	Mortalidad (Fallecidos)	Morbilidad (Lesionados)
1	Puente de Ixtla - Iguala (Cuota) T.C. (Cuernavaca - Acapulco (Cuota)) - Lím. Edos. Mor./Gro.	18.200	57.251	10	1	0	30	1	7	1,135.0	17.5	1.7	52.4	1.7	12.2
2	Cuernavaca - Acapulco (Cuota) Ent. Lib. de Cuernavaca - Lím. Edos. Mor./Gro.	56.280	638.606	80	8	3	140	9	3	4,910.0	12.5	1.3	21.9	1.4	0.5
3	Cuernavaca - Chilpancingo T.D. Apto. de Cuernavaca - Lím. Edos. Mor./Gro.	42.300	134.617	6	1	2	26	1	7	244.0	4.5	0.7	19.3	0.7	5.2
4	Cuernavaca - Cuautlilco	24.000	221.891	26	3	7	80	3	18	1,339.0	11.7	1.4	36.1	1.4	8.1
6	Jantetelco - El Higuierón (Cuota)	61.800	69.548	14	4	1	56	4	9	1,418.0	20.1	5.8	80.5	5.8	12.9
7	La Pera - Cuautla (Cuota)	34.200	178.290	34	4	2	74	5	5	2,310.0	19.1	2.2	41.5	2.8	2.8
8	Libramiento Amecameca - Nepantla (Cuota) Lím. Edos. Méx./Mor. - Ent. La Alborada	2.800	9.590	2	0	0	2	0	0	32.0	20.9	0.0	20.9	0.0	0.0
9	Libramiento de Cuautla	7.100	37.968	33	5	6	75	5	6	1,306.0	86.9	13.2	197.5	13.2	15.8
10	Libramiento de Cuernavaca	14.600	661.957	73	4	4	115	4	9	4,261.0	11.0	0.6	17.4	0.6	1.4
11	México - Cuernavaca (Cuota) Lím. Edos. CDMX/Mor. - Ent. Lib. de Cuernavaca	33.000	498.063	53	3	6	107	4	15	3,909.0	10.6	0.6	21.5	0.8	3.0
12	México - Cuernavaca (Libre) Lím. Edos. CDMX/Mor. - 24a. Zona Militar	25.900	112.415	10	1	0	24	1	4	675.0	8.9	0.9	21.3	0.9	3.6
15	San Gregorio - Oaxtepec Lím. Edos. Méx./Mor. - Oaxtepec	29.100	71.591	2	0	1	6	0	2	130.0	2.8	0.0	8.4	0.0	2.8
16	Santa Bárbara - Izúcar de Matamoros Lím. Edos. Méx./Mor. - Lím. Edos. Mor./Pue.	43.530	360.176	58	6	12	152	6	29	2,908.0	16.1	1.7	42.2	1.7	8.1
17	Tres Marías - Santa Martha T.C. (México - Cuernavaca) - Lagunas de Zempoala	14.500	40.080	1	0	0	1	0	0	55.0	2.5	0.0	2.5	0.0	0.0
<b>Morelos</b>		<b>472.050</b>	<b>3,224.694</b>	<b>402</b>	<b>40</b>	<b>44</b>	<b>888</b>	<b>43</b>	<b>114</b>	<b>24,630.5</b>	<b>12.5</b>	<b>27.5</b>	<b>1.2</b>	<b>1.3</b>	<b>3.5</b>

<sup>(1)</sup> Siniestros equivalentes = número de siniestros de tránsito + (número de lesionados x 2) + (número de fallecidos x 6)

<sup>(2)</sup> Índices obtenidos por cada 100 millones de vehículos - kilómetro

	Carretera y tramo	Saldos	Mes												Día de la semana							Condiciones de luz			
			Enero	Febrero	Marzo	Abril	Mayo	Junio	Julio	Agosto	Septiembre	Octubre	Noviembre	Diciembre	Lunes	Martes	Miércoles	Jueves	Viernes	Sábado	Domingo	Diurno	Nocturno	Crepusculo	Alumbrado público
1	Puente de Ixtla - Iguala (Cuota) T.C. (Cuernavaca - Acapulco (Cuota)) - Lím. Edos. Mor./Gro.	Siniestros de tránsito	1	2	1	1	2				3				1	2			3	3	1	6	3	1	
		Siniestros con víctimas	0	0	0	1	0				0				0	0			1	0	0	1	0	0	
		Fallecidos en el lugar	0	0	0	1	0				0				0	0			1	0	0	1	0	0	
		Lesionados	0	0	0	7	0				0				0	0			7	0	0	7	0	0	
		Daños materiales (miles)	20	120	60	80	400				455				20	345			390	180	200	780	275	80	
2	Cuernavaca - Acapulco (Cuota) Ent. Lib. de Cuernavaca - Lím. Edos. Mor./Gro.	Siniestros de tránsito	10	8	10	7	17	1	3	2	9	5	3	5	16	12	5	7	9	14	17	35	40	4	1
		Siniestros con víctimas	2	2	2	0	2	0	0	1	1	0	0	1	4	2	0	0	0	2	3	6	5	0	0
		Fallecidos en el lugar	1	3	1	0	1	0	0	1	1	0	0	1	3	2	0	0	0	2	2	6	3	0	0
		Lesionados	1	0	1	0	1	0	0	0	0	0	0	0	1	0	0	0	0	1	1	1	2	0	0
		Daños materiales (miles)	285	350	650	400	1,497	50	234	245	533	262	147	257	1,090	877	317	593	699	833	501	2,083	2,547	205	75
3	Cuernavaca - Chilpancingo T.D. Apto. de Cuernavaca - Lím. Edos. Mor./Gro.	Siniestros de tránsito	1		1	1					1			2	1	1		2		1	1	2	2	2	
		Siniestros con víctimas	0		1	1					0			1	0	0		2		1	0	0	1	2	
		Fallecidos en el lugar	0		0	0					0			1	0	0		1		0	0	0	0	1	
		Lesionados	0		1	5					0			1	0	0		6		1	0	0	5	2	
		Daños materiales (miles)	15		12	70					93			54	15	7		117		12	93	100	85	59	
4	Cuernavaca - Cuautlixco	Siniestros de tránsito	2		3	2	1	3	1		3	1	2	8	4	1	3	8	2	5	3	10	11	5	
		Siniestros con víctimas	2		0	2	0	2	0		1	0	0	3	3	1	0	2	1	2	1	2	4	4	
		Fallecidos en el lugar	1		0	1	0	0	0		0	0	0	1	1	1	0	0	1	0	0	1	2	0	
		Lesionados	1		0	5	0	9	0		1	0	0	2	2	0	0	2	0	6	8	8	6	4	
		Daños materiales (miles)	10		87	170	10	370	30		129	60	67	407	40	165	90	592	67	289	97	733	457	150	
6	Jantetelco - El Higuierón (Cuota)	Siniestros de tránsito	1			2	1	2	4		1	1	2		1	4	1	3	4	1		9	4	1	
		Siniestros con víctimas	0			1	0	1	1		1	0	1		1	1	1	2	0	0		4	1	0	
		Fallecidos en el lugar	0			1	0	1	0		1	0	1		0	1	1	2	0	0		3	1	0	
		Lesionados	0			3	0	0	6		0	0	0		6	0	0	3	0	0		6	3	0	
		Daños materiales (miles)	150			90	80	295	500		10	100	193		80	413	10	275	580	60		1,028	230	160	
7	La Pera - Cuautla (Cuota)	Siniestros de tránsito			7	4	5	1	4		4	2	3	4	7	3	3	6	4	7	4	16	17	1	
		Siniestros con víctimas			2	2	0	0	0		1	1	0	0	1	0	0	2	0	1	2	3	3	0	
		Fallecidos en el lugar			1	1	0	0	0		2	1	0	0	1	0	0	3	0	1	0	3	2	0	
		Lesionados			2	1	0	0	0		1	1	0	0	0	0	0	2	0	0	3	2	3	0	
		Daños materiales (miles)			186	525	265	40	67		485	260	212	270	275	115	312	380	825	213	190	944	1,291	75	
8	Libramiento Amecameca - Nepantla (Cuota) Lím. Edos. Méx./Mor. - Ent. La Alborada	Siniestros de tránsito							1		1				1		1					2			
		Siniestros con víctimas							0		0				0		0					0			
		Fallecidos en el lugar							0		0				0		0					0			
		Lesionados							0		0				0		0					0			
		Daños materiales (miles)							7		25					7		25					32		

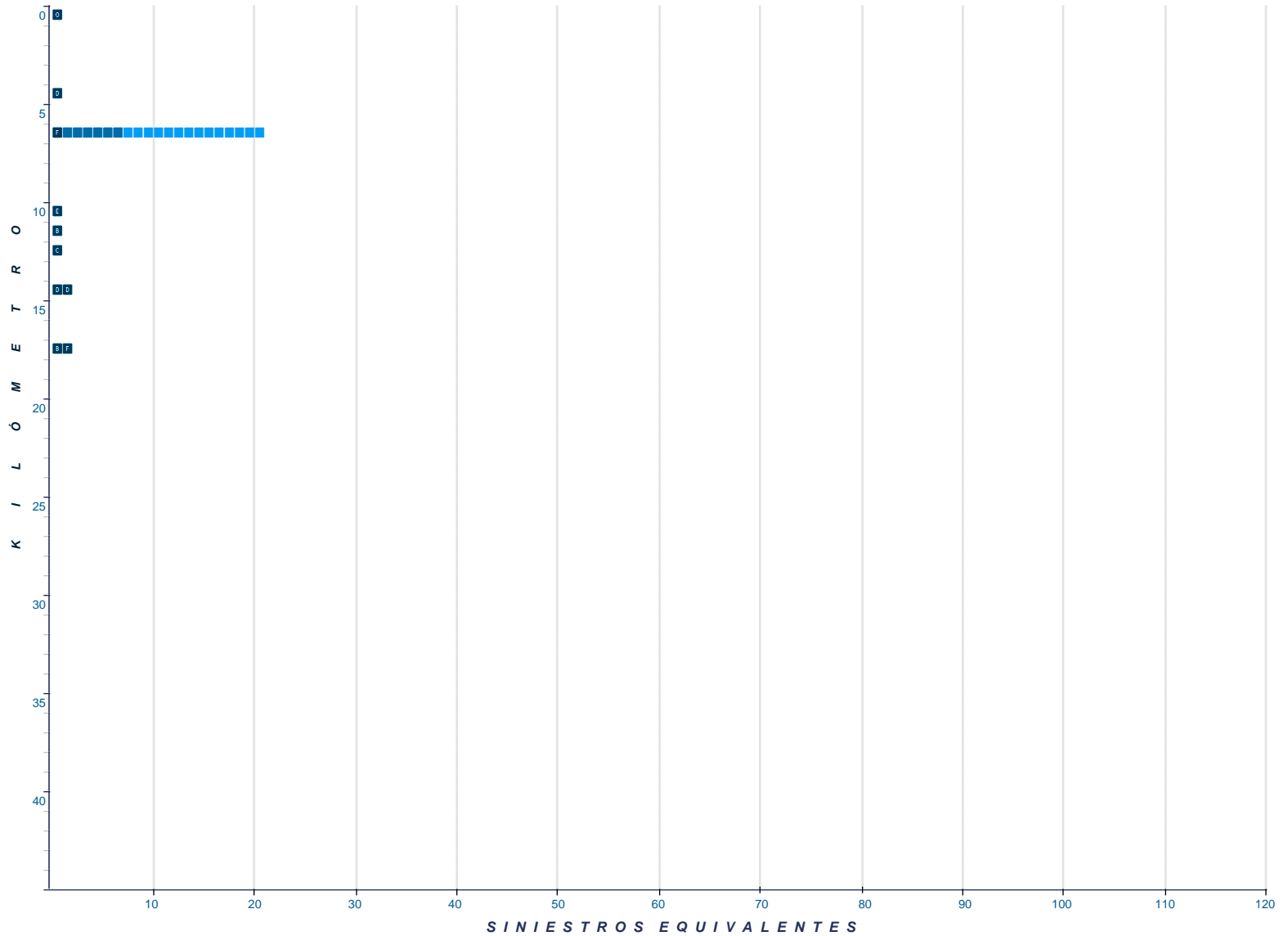
	Carretera y tramo	Saldos	Mes												Día de la semana							Condiciones de luz				
			Enero	Febrero	Marzo	Abril	Mayo	Junio	Julio	Agosto	Septiembre	Octubre	Noviembre	Diciembre	Lunes	Martes	Miércoles	Jueves	Viernes	Sábado	Domingo	Diurno	Nocturno	Crepusculo	Alumbrado público	
9	Libramiento de Cuautla	Siniestros de tránsito		6	1	1	3	2	1	4	5	2	5	3	5	2	8	4	3	7	4	16	14	2	1	
		Siniestros con víctimas		2	1	0	3	1	0	1	0	0	2	1	3	1	2	2	1	1	1	6	4	1	0	
		Fallecidos en el lugar		2	0	0	1	1	0	1	0	0	0	0	2	0	0	1	0	1	1	2	3	0	0	
		Lesionados		0	1	0	2	0	0	0	0	0	2	1	1	1	2	1	1	0	0	4	1	1	0	
		Daños materiales (miles)		363	8	30	98	55	30	150	103	70	179	220	275	153	320	76	113	204	165	600	431	200	75	
10	Libramiento de Cuernavaca	Siniestros de tránsito	10	8	9	11	6	4	5	3	9	3	2	3	10	9	8	13	13	16	4	33	33	7		
		Siniestros con víctimas	1	3	1	1	1	0	0	0	0	1	0	0	2	0	0	4	1	1	0	1	6	1		
		Fallecidos en el lugar	1	2	0	1	0	0	0	0	0	0	0	0	0	0	0	2	1	1	0	1	2	1		
		Lesionados	0	1	1	3	3	0	0	0	0	1	0	0	4	0	0	2	3	0	0	0	9	0		
		Daños materiales (miles)	440	578	381	540	180	145	950	130	630	115	32	140	440	360	660	534	1,157	780	330	2,215	1,850	196		
11	México - Cuernavaca (Cuota) Lím. Edos. CDMX/Mor. - Ent. Lib. de Cuernavaca	Siniestros de tránsito	5	8	5	7	5	5	5	1	7	3	1	1	9	5	5	8	10	10	6	25	28			
		Siniestros con víctimas	0	0	1	1	2	0	1	0	2	1	1	0	3	1	2	1	1	0	1	6	3			
		Fallecidos en el lugar	0	0	0	0	0	0	0	0	3	0	1	0	1	0	0	2	1	0	0	2	2			
		Lesionados	0	0	1	5	5	0	2	0	1	1	0	0	5	2	6	1	0	0	1	14	1			
		Daños materiales (miles)	270	312	315	280	110	745	239	35	1,028	225	225	125	585	290	340	467	868	1,100	259	2,084	1,825			
12	México - Cuernavaca (Libre) Lím. Edos. CDMX/Mor. - 24a. Zona Militar	Siniestros de tránsito	1	2	1	2	2	2							1			2	4	1	2	6	4			
		Siniestros con víctimas	0	0	0	1	0	0							0			0	1	0	0	1	0			
		Fallecidos en el lugar	0	0	0	1	0	0							0			0	1	0	0	1	0			
		Lesionados	0	0	0	4	0	0							0			0	4	0	0	4	0			
		Daños materiales (miles)	65	170	40	65	190	145							160			80	255	20	160	445	230			
15	San Gregorio - Oaxtepec Lím. Edos. Méx./Mor. - Oaxtepec	Siniestros de tránsito		1			1								1				1		1	1				
		Siniestros con víctimas		0			1								1				0		1	0				
		Fallecidos en el lugar		0			0								0				0		0	0				
		Lesionados		0			2								2				0		2	0				
		Daños materiales (miles)		10			120								120				10		120	10				
16	Santa Bárbara - Izúcar de Matamoros Lím. Edos. Méx./Mor. - Lím. Edos. Mor./Pue.	Siniestros de tránsito	2	8	8	2	6	5	2	3	6	3	5	8	8	11	6	17	6	7	3	27	25	5	1	
		Siniestros con víctimas	0	5	3	1	2	0	1	1	1	1	1	2	1	6	1	0	3	3	4	1	6	8	4	0
		Fallecidos en el lugar	0	2	2	0	0	0	0	0	1	0	1	0	1	1	0	0	2	1	2	0	3	1	2	0
		Lesionados	0	12	2	1	2	0	1	1	0	1	2	7	13	1	0	4	3	7	1	4	13	12	0	
		Daños materiales (miles)	100	395	238	400	370	197	43	85	177	225	285	393	310	442	103	841	670	362	180	1,175	1,503	205	25	
17	Tres Marias - Santa Martha T.C. (México - Cuernavaca) - Lagunas de Zempoala	Siniestros de tránsito							1								1					1				
		Siniestros con víctimas							0									0				0				
		Fallecidos en el lugar							0									0				0				
		Lesionados						0										0				0				
		Daños materiales (miles)							55									55				55				



Carretera y tramo	Saldos	Mes												Día de la semana							Condiciones de luz			
		Enero	Febrero	Marzo	Abril	Mayo	Junio	Julio	Agosto	Septiembre	Octubre	Noviembre	Diciembre	Lunes	Martes	Miércoles	Jueves	Viernes	Sábado	Domingo	Diurno	Nocturno	Crepusculo	Alumbrado público
<b>Morelos</b>	Siniestros de tránsito	33	43	46	40	48	26	25	15	48	21	23	34	62	53	40	71	58	73	45	186	185	28	3
	Siniestros con víctimas	5	12	11	11	10	5	3	3	7	4	6	7	23	8	5	18	9	12	9	37	35	12	0
	Fallecidos en el lugar	3	9	4	6	2	2	0	2	8	1	3	3	9	4	1	13	6	7	3	23	16	4	0
	Lesionados	2	13	9	34	13	11	9	1	3	4	4	11	32	6	8	21	18	15	14	52	43	19	0
	Daños materiales (miles)	1,355	2,298	1,977	2,650	3,200	2,162	2,093	707	3,643	1,342	1,340	1,865	3,130	3,454	2,207	3,980	5,624	4,063	2,174	12,306	10,820	1,330	175

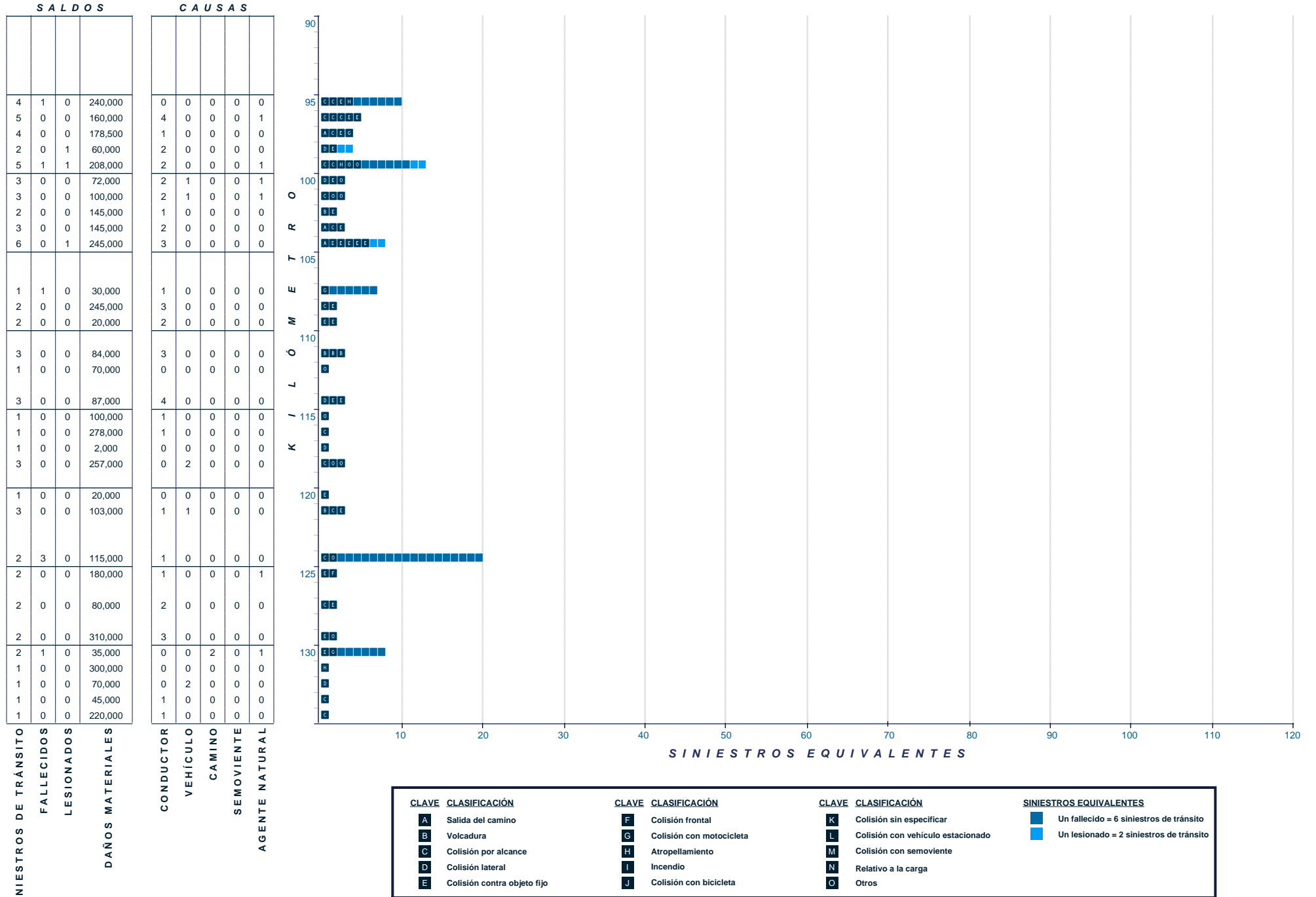
1. Carretera y tramo: Puente de Ixtla - Iguala (Cuota) T.C. (Cuernavaca - Acapulco (Cuota)) - Lím. Edos. Mor./Gro. Inicia en km: 0+000 Finaliza en km: 18+200

S A L D O S				C A U S A S				
1	0	0	230,000	1	0	0	0	0
1	0	0	70,000	1	0	0	0	0
1	1	7	80,000	1	0	0	0	0
1	0	0	25,000	0	0	0	0	0
1	0	0	60,000	2	0	0	0	0
1	0	0	20,000	1	0	0	0	0
2	0	0	520,000	1	0	0	0	0
2	0	0	130,000	1	0	0	0	0



CLAVE	CLASIFICACIÓN	CLAVE	CLASIFICACIÓN	CLAVE	CLASIFICACIÓN	SINIESTROS EQUIVALENTES
A	Salida del camino	F	Colisión frontal	K	Colisión sin especificar	■ Un fallecido = 6 siniestros de tránsito
B	Volcadura	G	Colisión con motocicleta	L	Colisión con vehículo estacionado	■ Un lesionado = 2 siniestros de tránsito
C	Colisión por alcance	H	Atropellamiento	M	Colisión con semoviente	
D	Colisión lateral	I	Incendio	N	Relativo a la carga	
E	Colisión contra objeto fijo	J	Colisión con bicicleta	O	Otros	

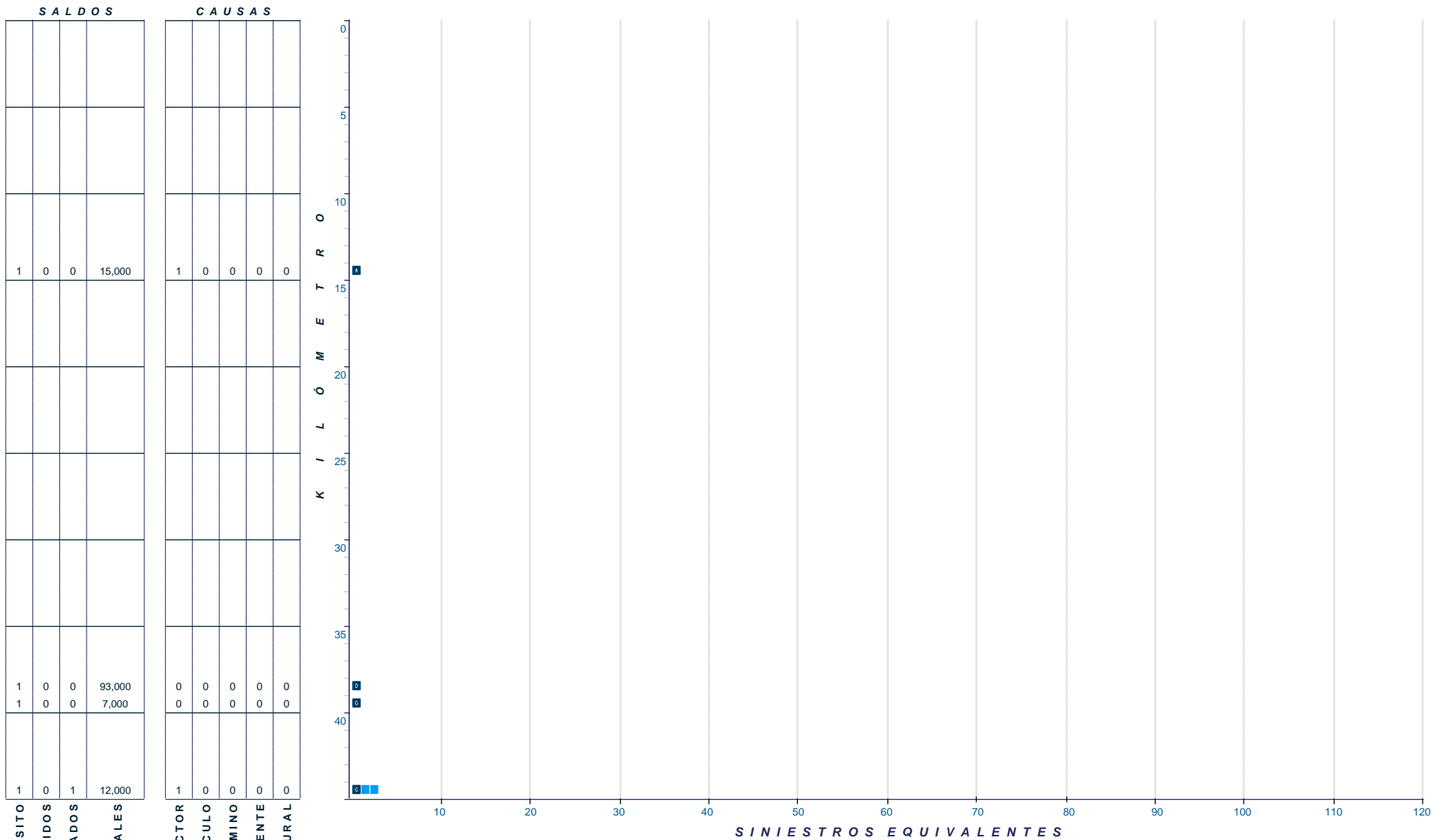
2. Carretera y tramo: Cuernavaca - Acapulco (Cuota) Ent. Lib. de Cuernavaca - Lím. Edos. Mor./Gro. Inicia en km: 94+700 Finaliza en km: 150+980







3. Carretera y tramo: Cuernavaca - Chilpancingo T.D. Apto. de Cuernavaca - Lím. Edos. Mor./Gro. Inicia en km: 14+660 Finaliza en km: 56+960



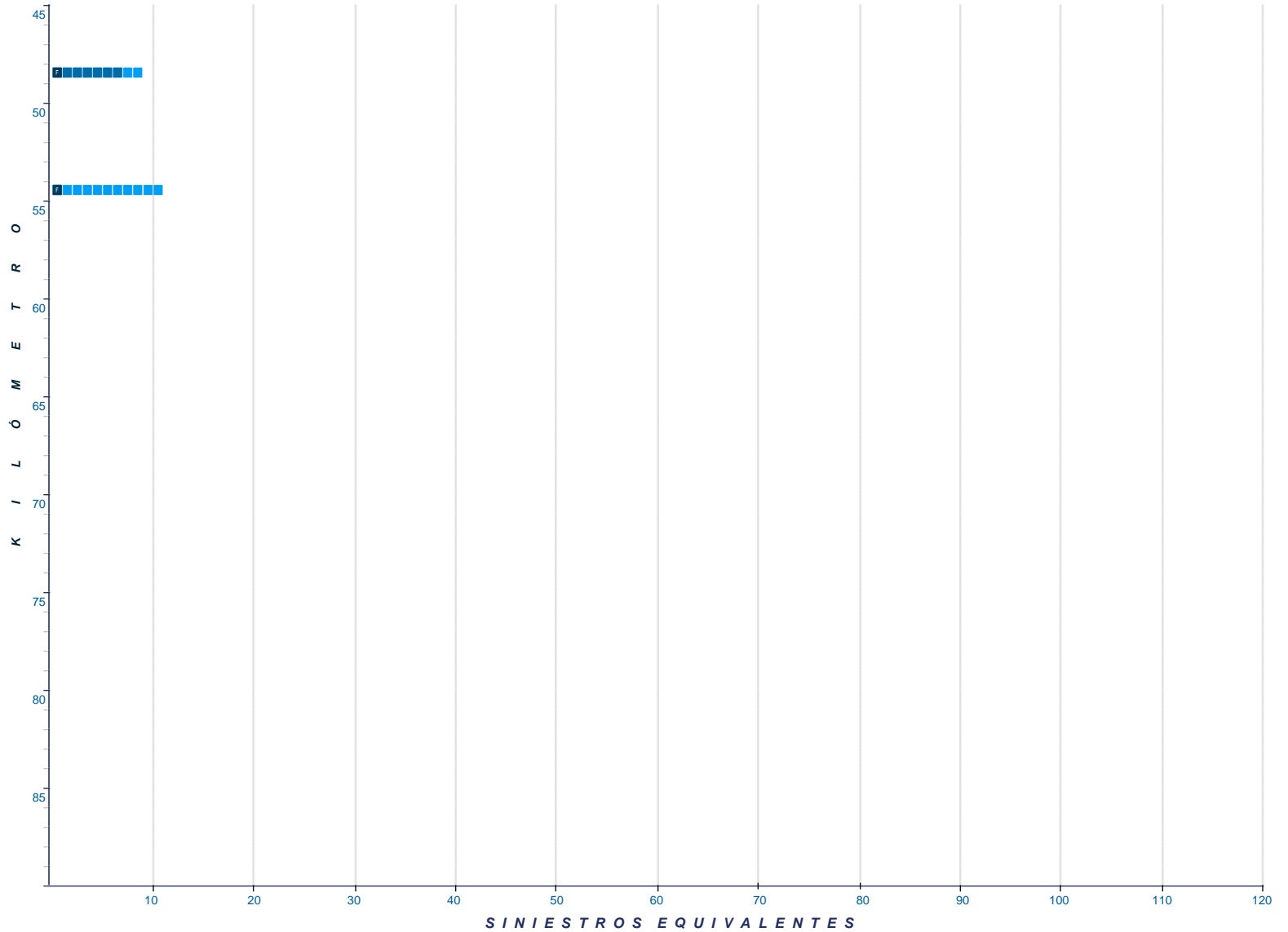
SINIESTROS DE TRÁNSITO  
FALLECIDOS  
LESIONADOS  
DAÑOS MATERIALES

CONDUCTOR  
VEHÍCULO  
CAMINO  
SEMOVIENTE  
AGENTE NATURAL

CLAVE	CLASIFICACIÓN	CLAVE	CLASIFICACIÓN	CLAVE	CLASIFICACIÓN	SINIESTROS EQUIVALENTES	
A	Salida del camino	F	Colisión frontal	K	Colisión sin especificar	<span style="color: blue;">■</span>	Un fallecido = 6 siniestros de tránsito
B	Volcadura	G	Colisión con motocicleta	L	Colisión con vehículo estacionado	<span style="color: red;">■</span>	Un lesionado = 2 siniestros de tránsito
C	Colisión por alcance	H	Atropellamiento	M	Colisión con semoviente		
D	Colisión lateral	I	Incendio	N	Relativo a la carga		
E	Colisión contra objeto fijo	J	Colisión con bicicleta	O	Otros		

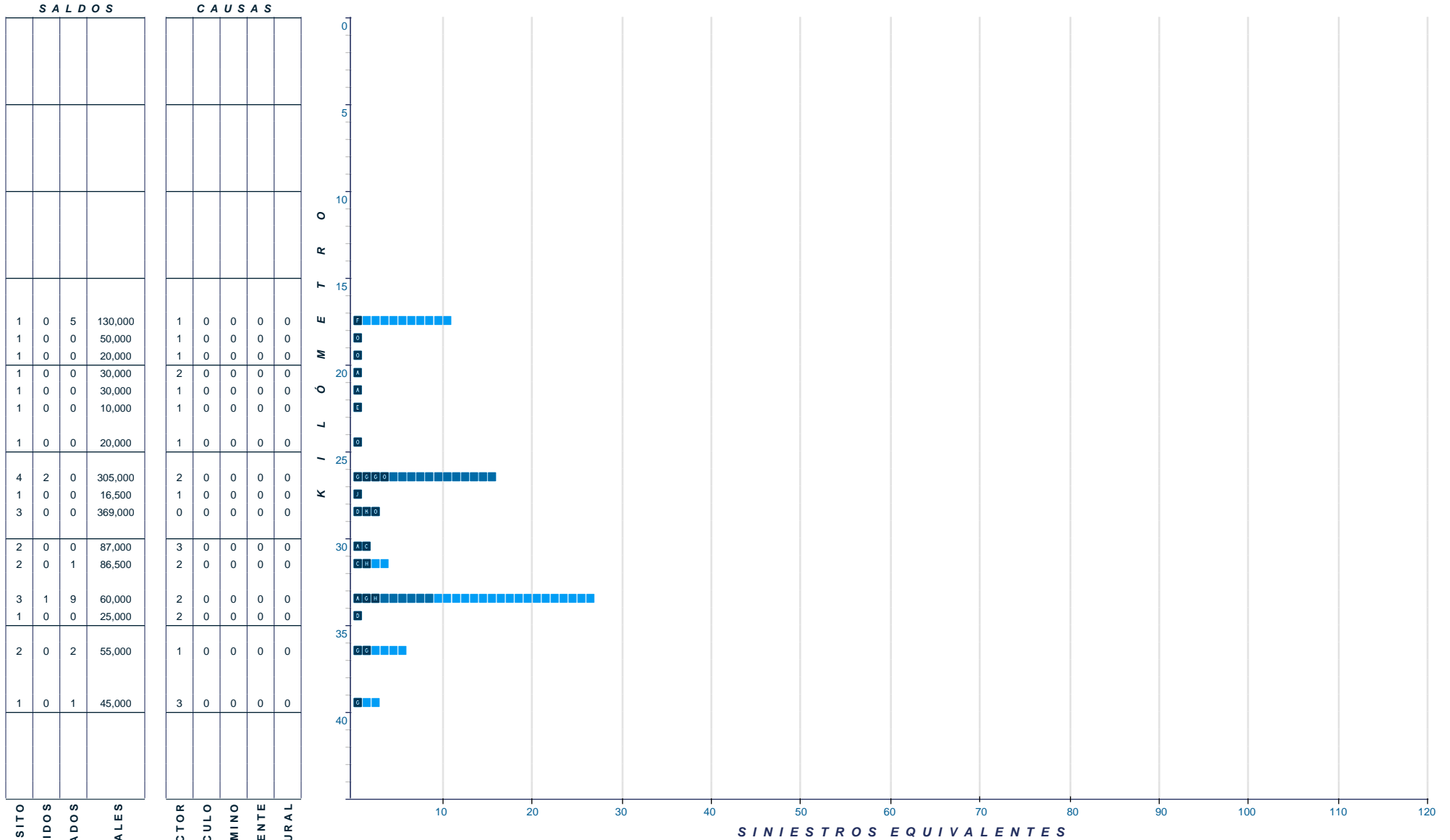
3. Carretera y tramo: Cuernavaca - Chilpancingo T.D. Apto. de Cuernavaca - Lím. Edos. Mor./Gro. Inicia en km: 14+660 Finaliza en km: 56+960

S A L D O S				C A U S A S				
1	1	1	47,000	0	0	0	0	0
1	0	5	70,000	1	0	0	0	0



CLAVE	CLASIFICACIÓN	CLAVE	CLASIFICACIÓN	CLAVE	CLASIFICACIÓN	SINIESTROS EQUIVALENTES
A	Salida del camino	F	Colisión frontal	K	Colisión sin especificar	Un fallecido = 6 siniestros de tránsito
B	Volcadura	G	Colisión con motocicleta	L	Colisión con vehículo estacionado	Un lesionado = 2 siniestros de tránsito
C	Colisión por alcance	H	Atropellamiento	M	Colisión con semoviente	
D	Colisión lateral	I	Incendio	N	Relativo a la carga	
E	Colisión contra objeto fijo	J	Colisión con bicicleta	O	Otros	

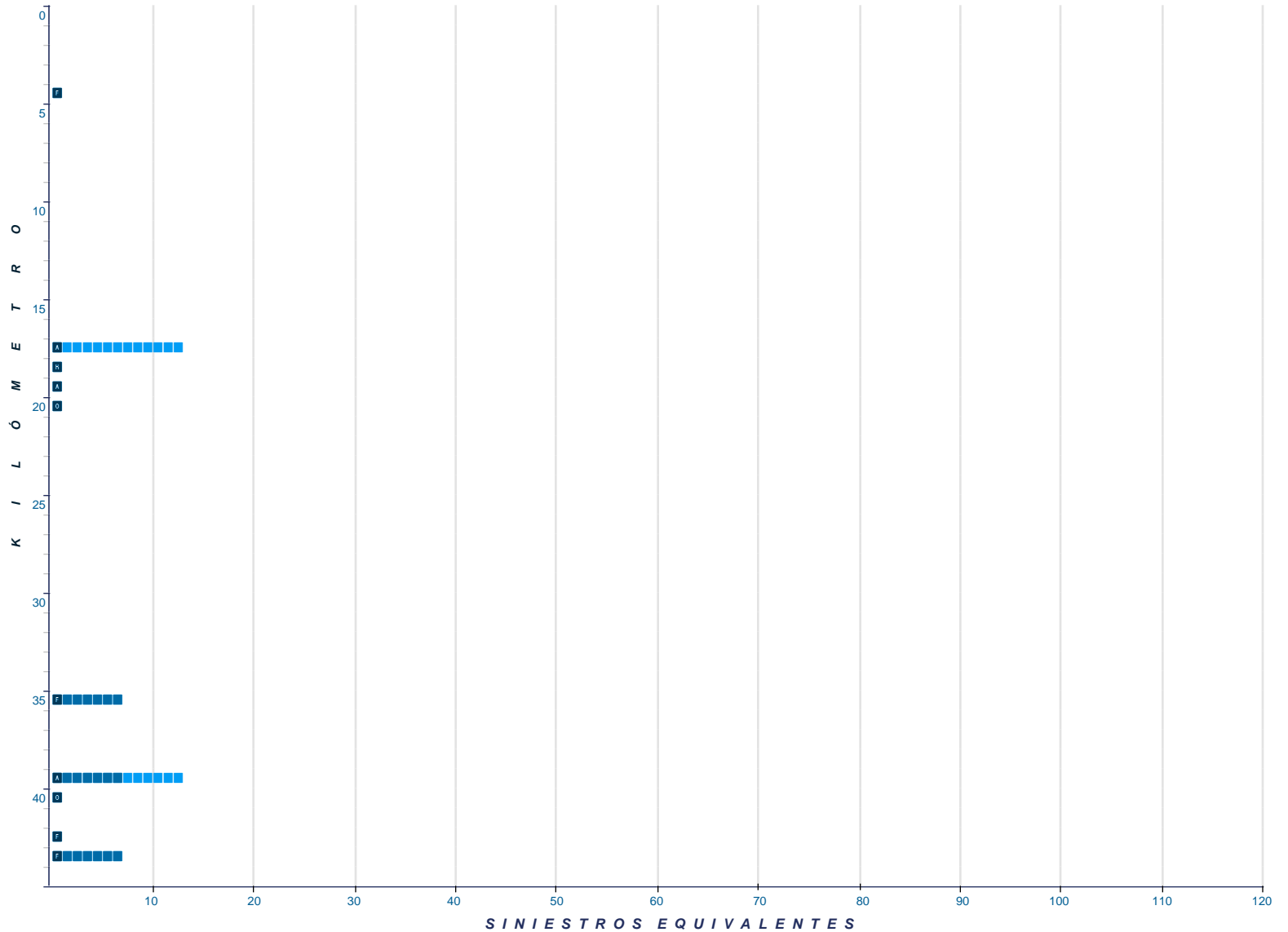
4. Carretera y tramo: Cuernavaca - Cuautlilco Inicia en km: 17+000 Finaliza en km: 41+000



CLAVE	CLASIFICACIÓN	CLAVE	CLASIFICACIÓN	CLAVE	CLASIFICACIÓN	SINIESTROS EQUIVALENTES	
A	Salida del camino	F	Colisión frontal	K	Colisión sin especificar		Un fallecido = 6 siniestros de tránsito
B	Volcadura	G	Colisión con motocicleta	L	Colisión con vehículo estacionado		Un lesionado = 2 siniestros de tránsito
C	Colisión por alcance	H	Atropellamiento	M	Colisión con semoviente		
D	Colisión lateral	I	Incendio	N	Relativo a la carga		
E	Colisión contra objeto fijo	J	Colisión con bicicleta	O	Otros		

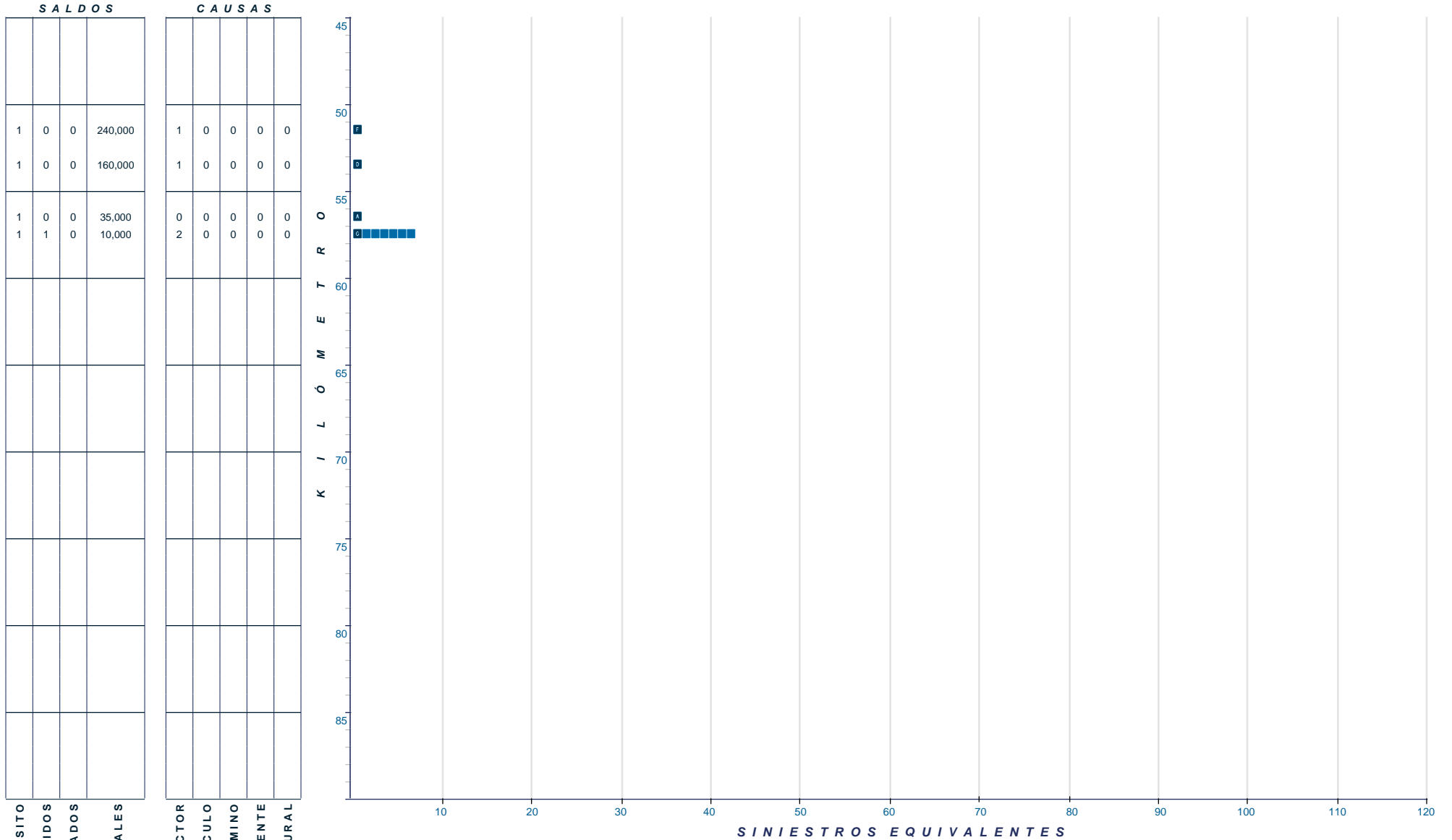
6. Carretera y tramo: Jantetelco - El Higuérón (Cuota) Inicia en km: 0+000 Finaliza en km: 61+800

SALDOS				CAUSAS				
SINIESTROS DE TRÁNSITO	FALLECIDOS	LESIONADOS	DAÑOS MATERIALES	CONDUCTOR	VEHÍCULO	CAMINO	SEMOVIENTE	AGENTE NATURAL
1	0	0	150,000	2	0	0	0	0
1	0	6	80,000	0	2	0	0	0
1	0	0	20,000	0	0	0	0	0
1	0	0	60,000	1	0	0	0	0
1	0	0	100,000	0	0	0	0	0
1	1	0	158,000	0	0	0	0	0
1	1	3	30,000	1	0	0	0	0
1	0	0	200,000	1	0	1	0	0
1	0	0	80,000	1	0	0	0	0
1	1	0	95,000	2	0	0	0	0



CLAVE	CLASIFICACIÓN	CLAVE	CLASIFICACIÓN	CLAVE	CLASIFICACIÓN	SINIESTROS EQUIVALENTES
A	Salida del camino	F	Colisión frontal	K	Colisión sin especificar	Un fallecido = 6 siniestros de tránsito
B	Volcadura	G	Colisión con motocicleta	L	Colisión con vehículo estacionado	Un lesionado = 2 siniestros de tránsito
C	Colisión por alcance	H	Atropellamiento	M	Colisión con semoviente	
D	Colisión lateral	I	Incendio	N	Relativo a la carga	
E	Colisión contra objeto fijo	J	Colisión con bicicleta	O	Otros	

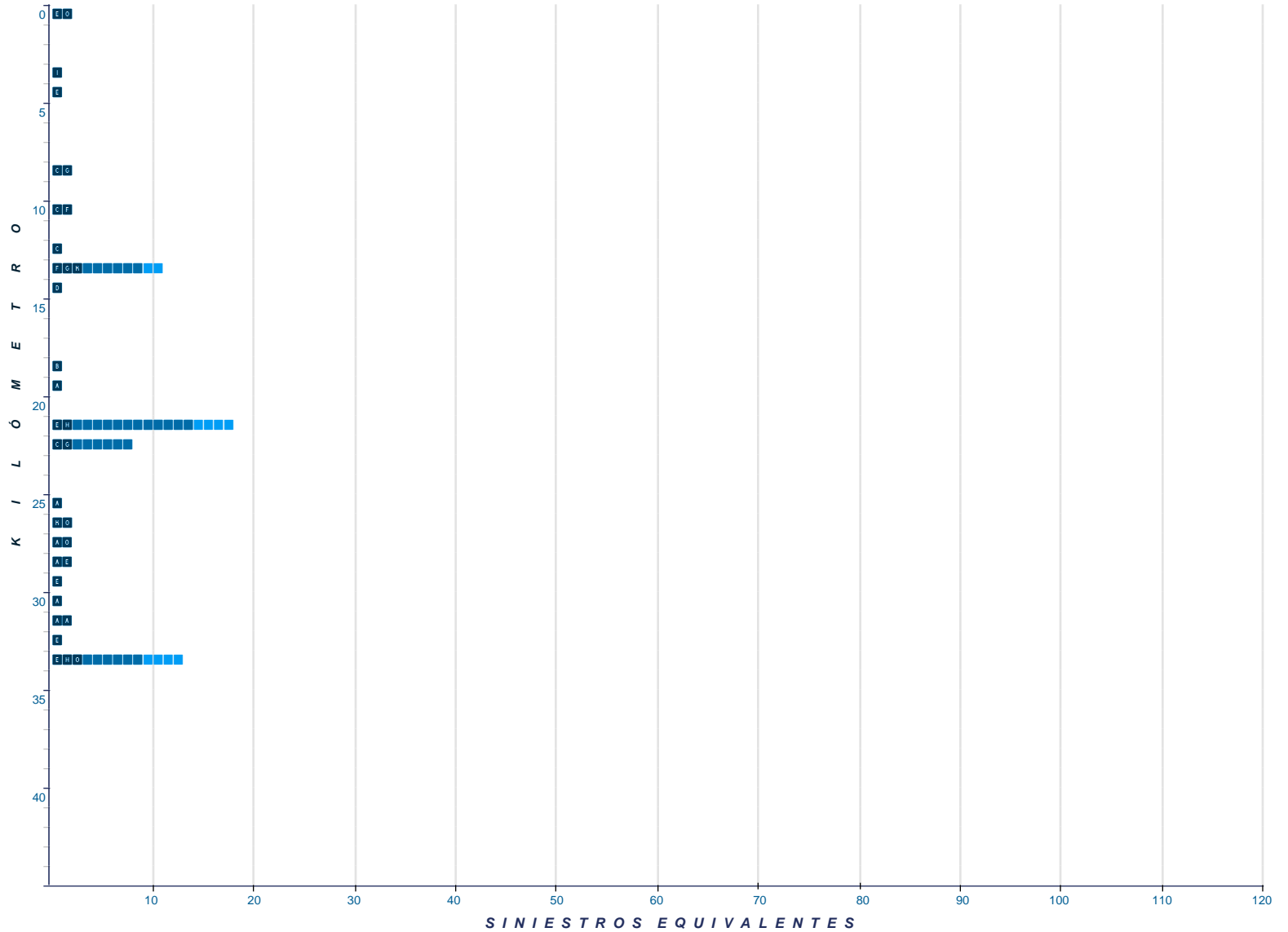
6. Carretera y tramo: Jantetelco - El Higuérón (Cuota) Inicia en km: 0+000 Finaliza en km: 61+800



CLAVE	CLASIFICACIÓN	CLAVE	CLASIFICACIÓN	CLAVE	CLASIFICACIÓN	SINIESTROS EQUIVALENTES
A	Salida del camino	F	Colisión frontal	K	Colisión sin especificar	Un fallecido = 6 siniestros de tránsito
B	Volcadura	G	Colisión con motocicleta	L	Colisión con vehículo estacionado	Un lesionado = 2 siniestros de tránsito
C	Colisión por alcance	H	Atropellamiento	M	Colisión con semoviente	
D	Colisión lateral	I	Incendio	N	Relativo a la carga	
E	Colisión contra objeto fijo	J	Colisión con bicicleta	O	Otros	

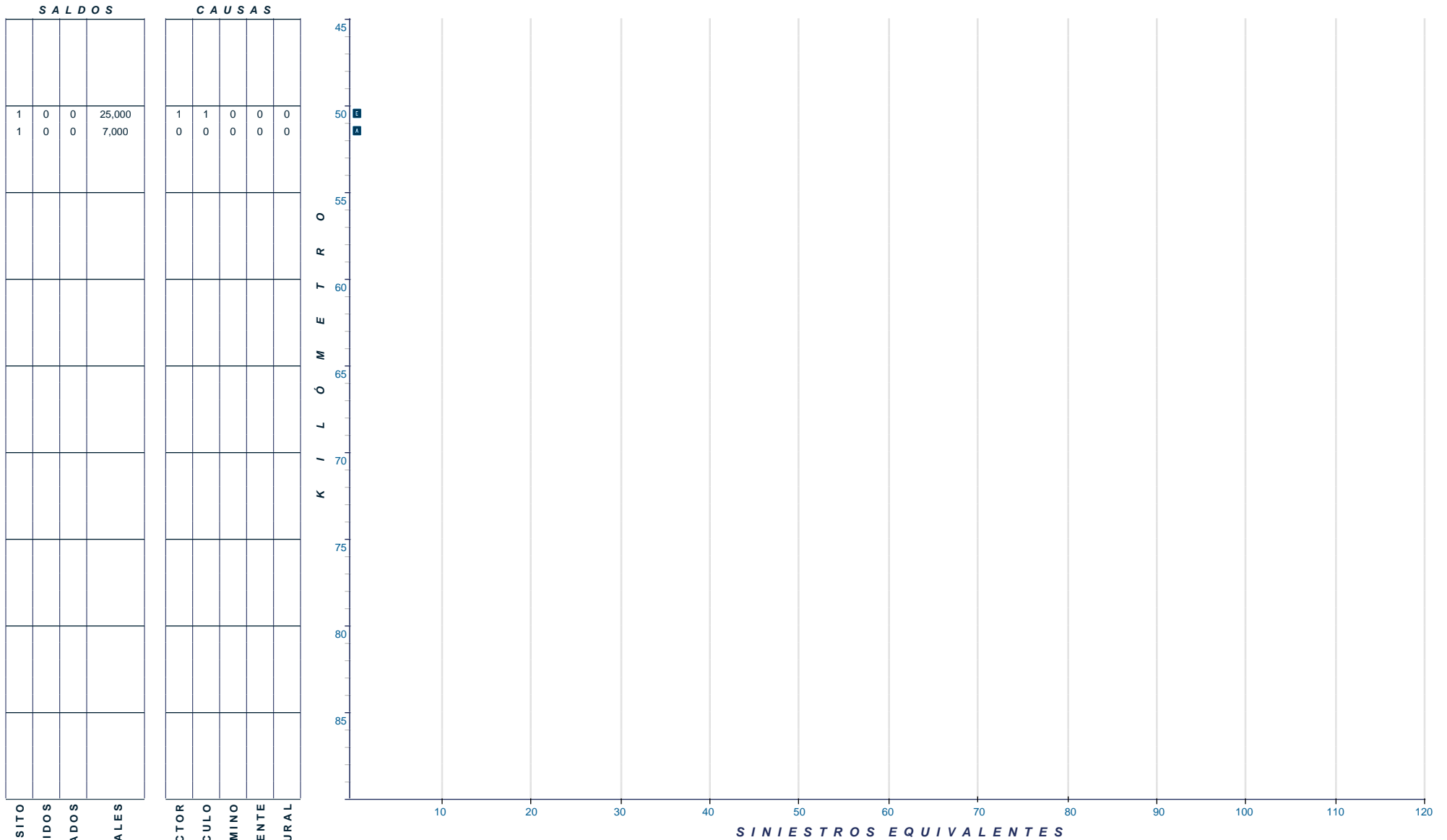
7. Carretera y tramo: La Pera - Cuautla (Cuota) Inicia en km: 0+000 Finaliza en km: 34+200

SALDOS				CAUSAS				
2	0	0	40,000	0	1	0	0	0
1	0	0	300,000	0	1	0	0	0
1	0	0	100,000	0	0	0	0	0
2	0	0	32,000	1	0	0	0	0
2	0	0	73,000	2	0	0	0	0
1	0	0	14,000	1	0	0	0	0
3	1	1	610,000	4	0	0	0	0
1	0	0	60,000	1	0	0	0	0
1	0	0	130,000	1	0	0	0	0
1	0	0	20,000	1	0	0	0	0
2	2	2	35,000	4	0	0	0	0
2	1	0	76,000	3	0	0	0	0
1	0	0	20,000	1	0	0	0	0
2	0	0	95,000	2	0	0	0	0
2	0	0	110,000	2	0	0	0	0
2	0	0	50,000	2	0	0	0	0
1	0	0	300,000	0	0	0	0	0
1	0	0	60,000	1	0	0	0	0
2	0	0	75,000	2	0	0	0	0
1	0	0	25,000	1	0	0	0	0
3	1	2	85,000	2	0	0	0	0



CLAVE	CLASIFICACIÓN	CLAVE	CLASIFICACIÓN	CLAVE	CLASIFICACIÓN	SINIESTROS EQUIVALENTES
A	Salida del camino	F	Colisión frontal	K	Colisión sin especificar	■ Un fallecido = 6 siniestros de tránsito
B	Volcadura	G	Colisión con motocicleta	L	Colisión con vehículo estacionado	■ Un lesionado = 2 siniestros de tránsito
C	Colisión por alcance	H	Atropellamiento	M	Colisión con semoviente	
D	Colisión lateral	I	Incendio	N	Relativo a la carga	
E	Colisión contra objeto fijo	J	Colisión con bicicleta	O	Otros	

8. Carretera y tramo: Libramiento Amecameca - Nepantla (Cuota) Lím. Edos. Méx./Mor. - Ent. La Alborada Inicia en km: 49+500 Finaliza en km: 52+300

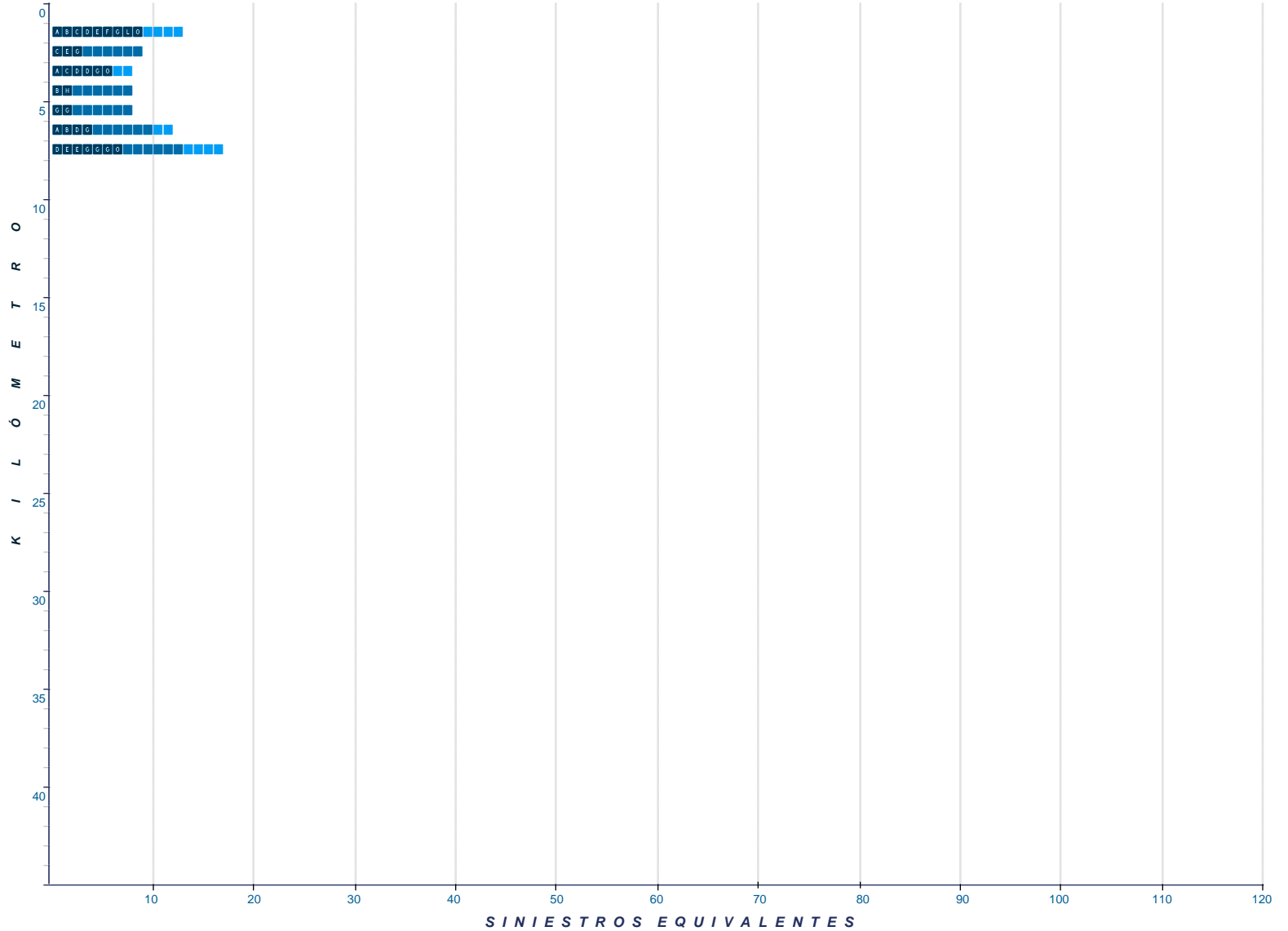


CLAVE	CLASIFICACIÓN	CLAVE	CLASIFICACIÓN	CLAVE	CLASIFICACIÓN	SINIESTROS EQUIVALENTES	
A	Salida del camino	F	Colisión frontal	K	Colisión sin especificar	■	Un fallecido = 6 siniestros de tránsito
B	Volcadura	G	Colisión con motocicleta	L	Colisión con vehículo estacionado	■	Un lesionado = 2 siniestros de tránsito
C	Colisión por alcance	H	Atropellamiento	M	Colisión con semoviente		
D	Colisión lateral	I	Incendio	N	Relativo a la carga		
E	Colisión contra objeto fijo	J	Colisión con bicicleta	O	Otros		



9. Carretera y tramo: Libramiento de Cuautla Inicia en km: 0+000 Finaliza en km: 7+100

SALDOS				CAUSAS				
SINIESTROS DE TRÁNSITO	FALLECIDOS	LESIONADOS	DAÑOS MATERIALES	CONDUCTOR	VEHÍCULO	CAMINO	SEMOVIENTE	AGENTE NATURAL
9	0	2	401,000	6	0	2	0	0
3	1	0	70,000	4	0	0	0	0
6	0	1	305,000	6	0	0	0	0
2	1	0	38,000	0	0	0	0	0
2	1	0	60,000	2	0	0	0	0
4	1	1	126,000	4	0	1	0	1
7	1	2	306,000	7	0	0	0	0

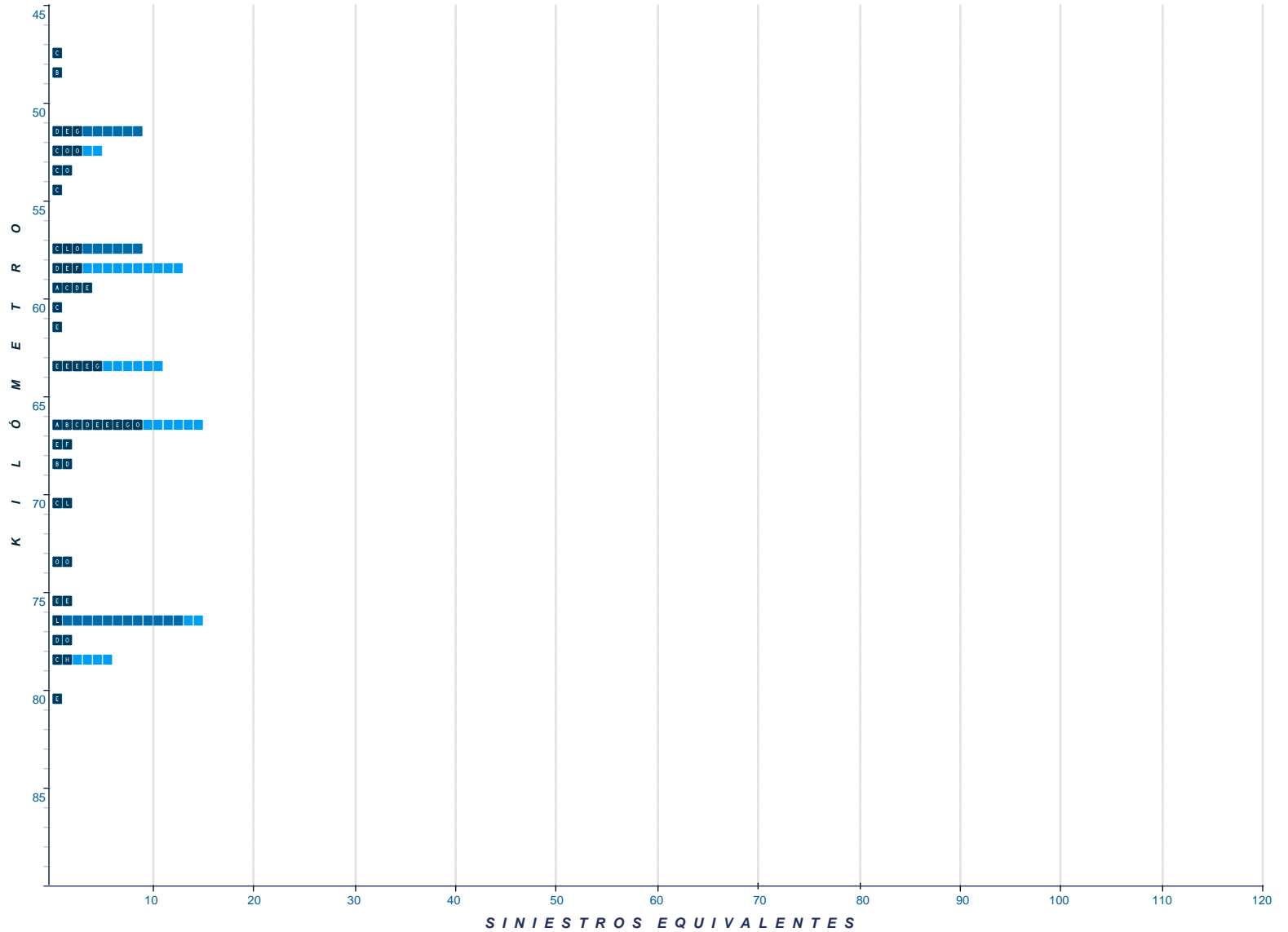


CLAVE	CLASIFICACIÓN	CLAVE	CLASIFICACIÓN	CLAVE	CLASIFICACIÓN	SINIESTROS EQUIVALENTES
A	Salida del camino	F	Colisión frontal	K	Colisión sin especificar	■ Un fallecido = 6 siniestros de tránsito
B	Volcadura	G	Colisión con motocicleta	L	Colisión con vehículo estacionado	■ Un lesionado = 2 siniestros de tránsito
C	Colisión por alcance	H	Atropellamiento	M	Colisión con semoviente	
D	Colisión lateral	I	Incendio	N	Relativo a la carga	
E	Colisión contra objeto fijo	J	Colisión con bicicleta	O	Otros	



11. Carretera y tramo: México - Cuernavaca (Cuota) Lím. Edos. CDMX/Mor. - Ent. Lib. de Cuernavaca Inicia en km: 47+100 Finaliza en km: 80+100

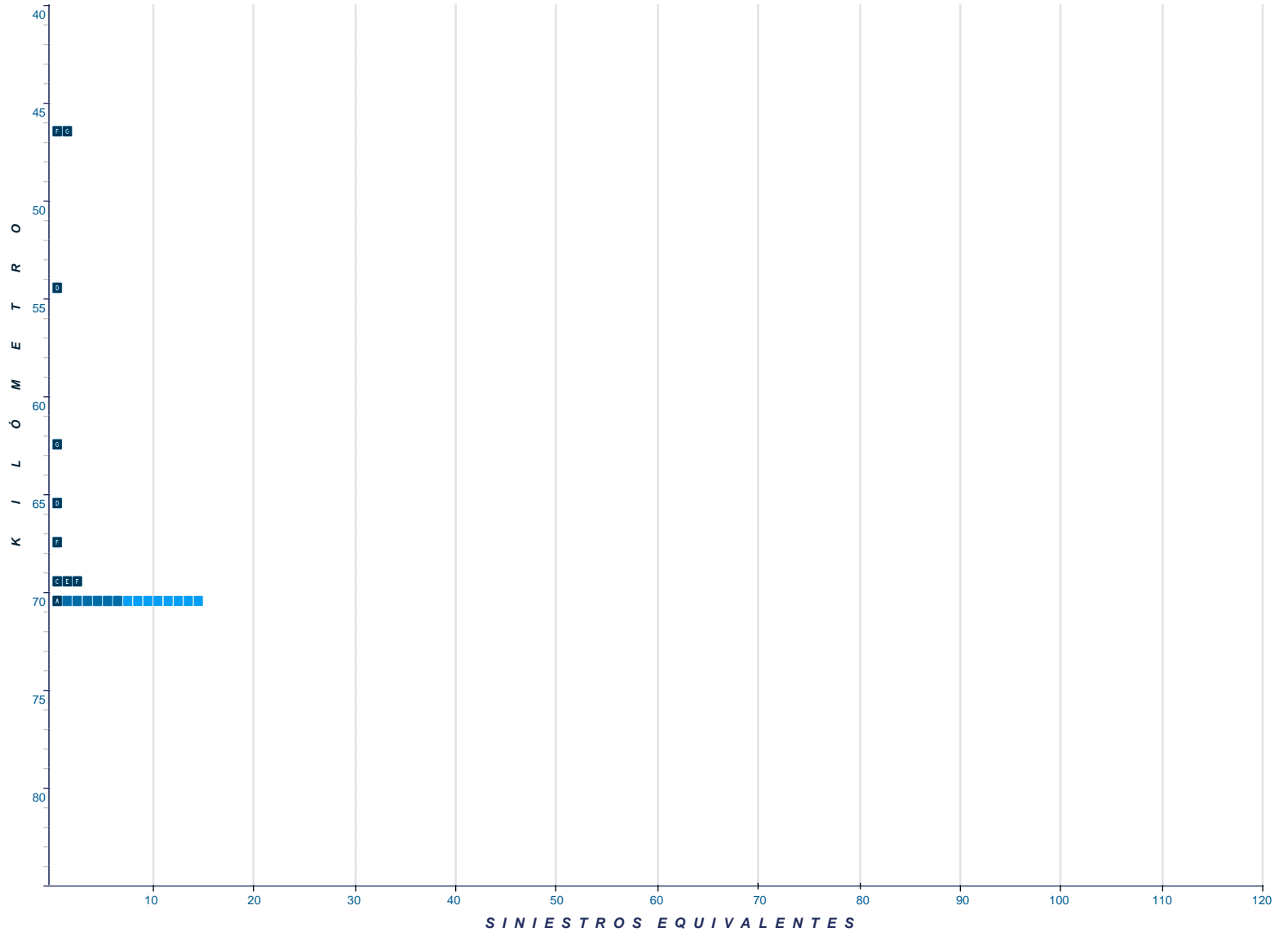
SALDOS				CAUSAS				
SINIESTROS DE TRÁNSITO	FALLECIDOS	LESIONADOS	DAÑOS MATERIALES	CONDUCTOR	VEHÍCULO	CAMINO	SEMOVIENTE	AGENTE NATURAL
1	0	0	40,000	1	0	0	0	0
1	0	0	60,000	0	0	1	0	1
3	1	0	350,000	3	0	3	0	2
3	0	1	155,000	0	0	1	0	2
2	0	0	130,500	2	0	0	0	0
1	0	0	30,000	1	0	0	0	0
3	1	0	360,000	0	1	0	0	0
3	0	5	200,000	3	0	1	0	0
4	0	0	210,000	4	0	0	0	0
1	0	0	75,000	1	0	0	0	0
1	0	0	30,000	1	0	0	0	0
5	0	3	230,000	2	0	1	0	0
9	0	3	653,000	9	0	0	0	1
2	0	0	85,000	1	0	0	0	0
2	0	0	18,000	2	0	0	0	0
2	0	0	74,000	1	0	0	0	0
2	0	0	95,000	1	1	0	0	1
2	0	0	150,000	1	0	0	0	0
1	2	1	158,000	0	0	0	0	0
2	0	0	530,000	0	1	0	0	0
2	0	2	175,000	3	0	0	0	0
1	0	0	100,000	1	0	0	0	1



CLAVE	CLASIFICACIÓN	CLAVE	CLASIFICACIÓN	CLAVE	CLASIFICACIÓN	SINIESTROS EQUIVALENTES	
A	Salida del camino	F	Colisión frontal	K	Colisión sin especificar		Un fallecido = 6 siniestros de tránsito
B	Volcadura	G	Colisión con motocicleta	L	Colisión con vehículo estacionado		Un lesionado = 2 siniestros de tránsito
C	Colisión por alcance	H	Atropellamiento	M	Colisión con semoviente		
D	Colisión lateral	I	Incendio	N	Relativo a la carga		
E	Colisión contra objeto fijo	J	Colisión con bicicleta	O	Otros		

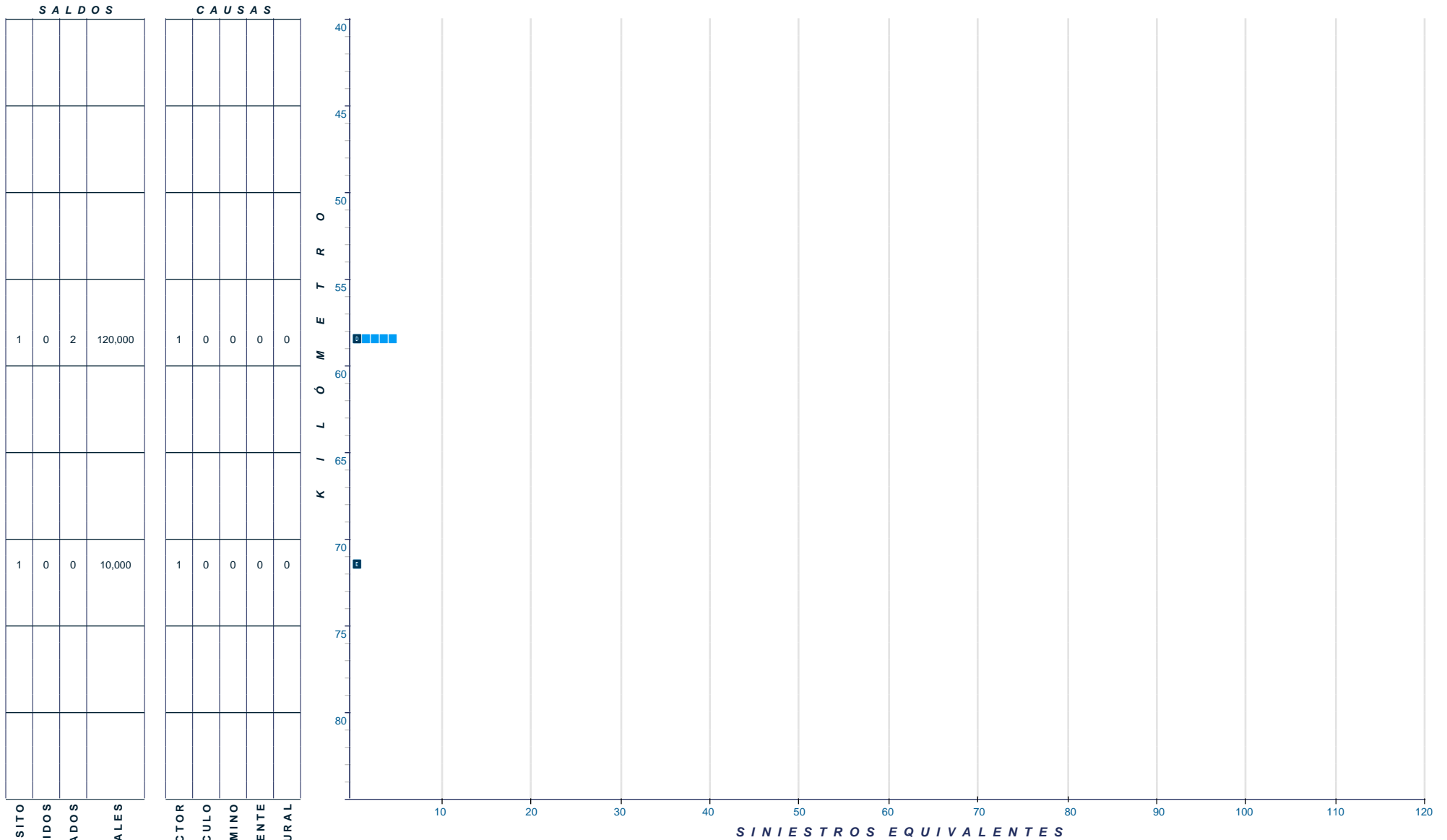
12. Carretera y tramo: México - Cuernavaca (Libre) Lím. Edos. CDMX/Mor. - 24a. Zona Militar Inicia en km: 45+400 Finaliza en km: 71+300

SALDOS				CAUSAS				
SINIESTROS DE TRÁNSITO	FALLECIDOS	LESIONADOS	DAÑOS MATERIALES	CONDUCTOR	VEHÍCULO	CAMINO	SEMOVIENTE	AGENTE NATURAL
2	0	0	160,000	3	0	0	0	0
1	0	0	10,000	1	0	0	0	0
1	0	0	20,000	1	0	0	0	0
1	0	0	95,000	1	0	0	0	0
1	0	0	75,000	1	0	0	0	0
3	0	0	270,000	2	0	0	0	0
1	1	4	45,000	1	0	0	0	0





CLAVE	CLASIFICACIÓN	CLAVE	CLASIFICACIÓN	CLAVE	CLASIFICACIÓN	SINIESTROS EQUIVALENTES
A	Salida del camino	F	Colisión frontal	K	Colisión sin especificar	Un fallecido = 6 siniestros de tránsito
B	Volcadura	G	Colisión con motocicleta	L	Colisión con vehículo estacionado	Un lesionado = 2 siniestros de tránsito
C	Colisión por alcance	H	Atropellamiento	M	Colisión con semoviente	
D	Colisión lateral	I	Incendio	N	Relativo a la carga	
E	Colisión contra objeto fijo	J	Colisión con bicicleta	O	Otros	

15. Carretera y tramo: San Gregorio - Oaxtepec Lím. Edos. Méx./Mor. - Oaxtepec Inicia en km: 44+900 Finaliza en km: 74+000



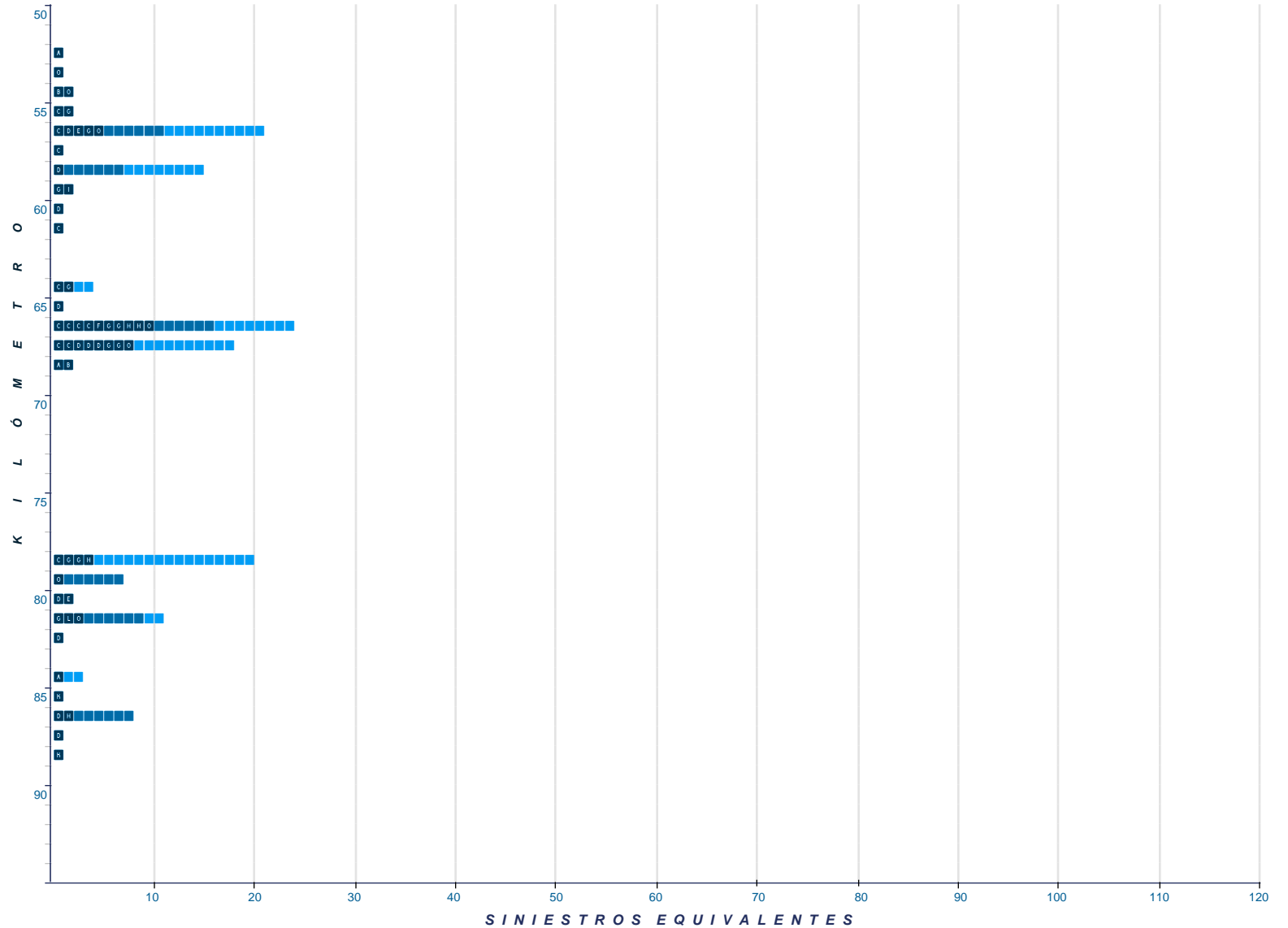
SINIESTROS DE TRÁNSITO  
FALLECIDOS  
LESIONADOS  
DAÑOS MATERIALES

CONDUCTOR  
VEHÍCULO  
CAMINO  
SEMOVIENTE  
AGENTE NATURAL

CLAVE	CLASIFICACIÓN	CLAVE	CLASIFICACIÓN	CLAVE	CLASIFICACIÓN	SINIESTROS EQUIVALENTES	
A	Salida del camino	F	Colisión frontal	K	Colisión sin especificar		Un fallecido = 6 siniestros de tránsito
B	Volcadura	G	Colisión con motocicleta	L	Colisión con vehículo estacionado		Un lesionado = 2 siniestros de tránsito
C	Colisión por alcance	H	Atropellamiento	M	Colisión con semoviente		
D	Colisión lateral	I	Incendio	N	Relativo a la carga		
E	Colisión contra objeto fijo	J	Colisión con bicicleta	O	Otros		

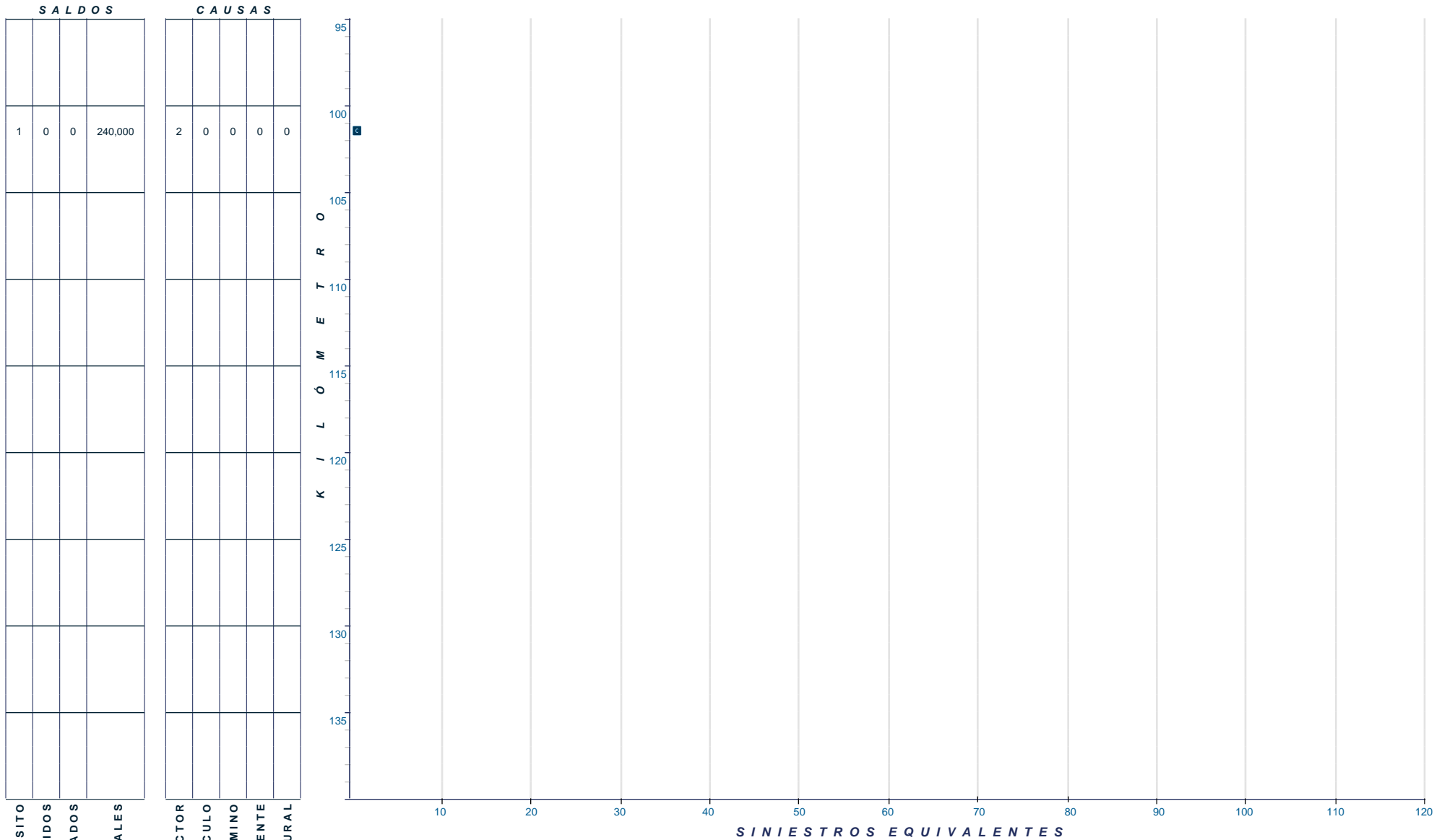
16. Carretera y tramo: Santa Bárbara - Izúcar de Matamoros Lím. Edos. Méx./Mor. - Lím. Edos. Mor./Pue. Inicia en km: 51+700 Finaliza en km: 103+230

SALDOS				CAUSAS				
SINIESTROS DE TRÁNSITO	FALLECIDOS	LESIONADOS	DAÑOS MATERIALES	CONDUCTOR	VEHÍCULO	CAMINO	SEMOVIENTE	AGENTE NATURAL
1	0	0	35,000	1	0	0	0	0
1	0	0	35,000	1	0	0	0	0
2	0	0	130,000	1	0	0	0	0
2	0	0	218,000	1	1	0	0	0
5	1	5	245,000	6	0	1	0	1
1	0	0	25,000	1	0	0	0	0
1	1	4	45,000	2	0	0	0	0
2	0	0	43,000	2	0	0	0	0
1	0	0	30,000	0	0	0	0	0
1	0	0	14,000	2	0	0	0	0
2	0	1	43,000	3	0	0	0	0
1	0	0	25,000	1	0	0	0	0
10	1	4	442,000	8	0	0	0	0
8	0	5	332,000	8	0	0	0	0
2	0	0	18,000	2	0	0	0	0
4	0	8	245,000	5	2	0	0	0
1	1	0	70,000	1	0	0	0	0
2	0	0	75,000	1	0	0	0	0
3	1	1	62,500	1	0	0	0	0
1	0	0	85,000	2	0	0	0	0
1	0	1	30,000	1	0	0	0	0
1	0	0	0	0	0	0	0	0
2	1	0	160,000	1	0	0	0	0
1	0	0	150,000	3	0	0	0	0
1	0	0	110,000	2	0	0	0	0



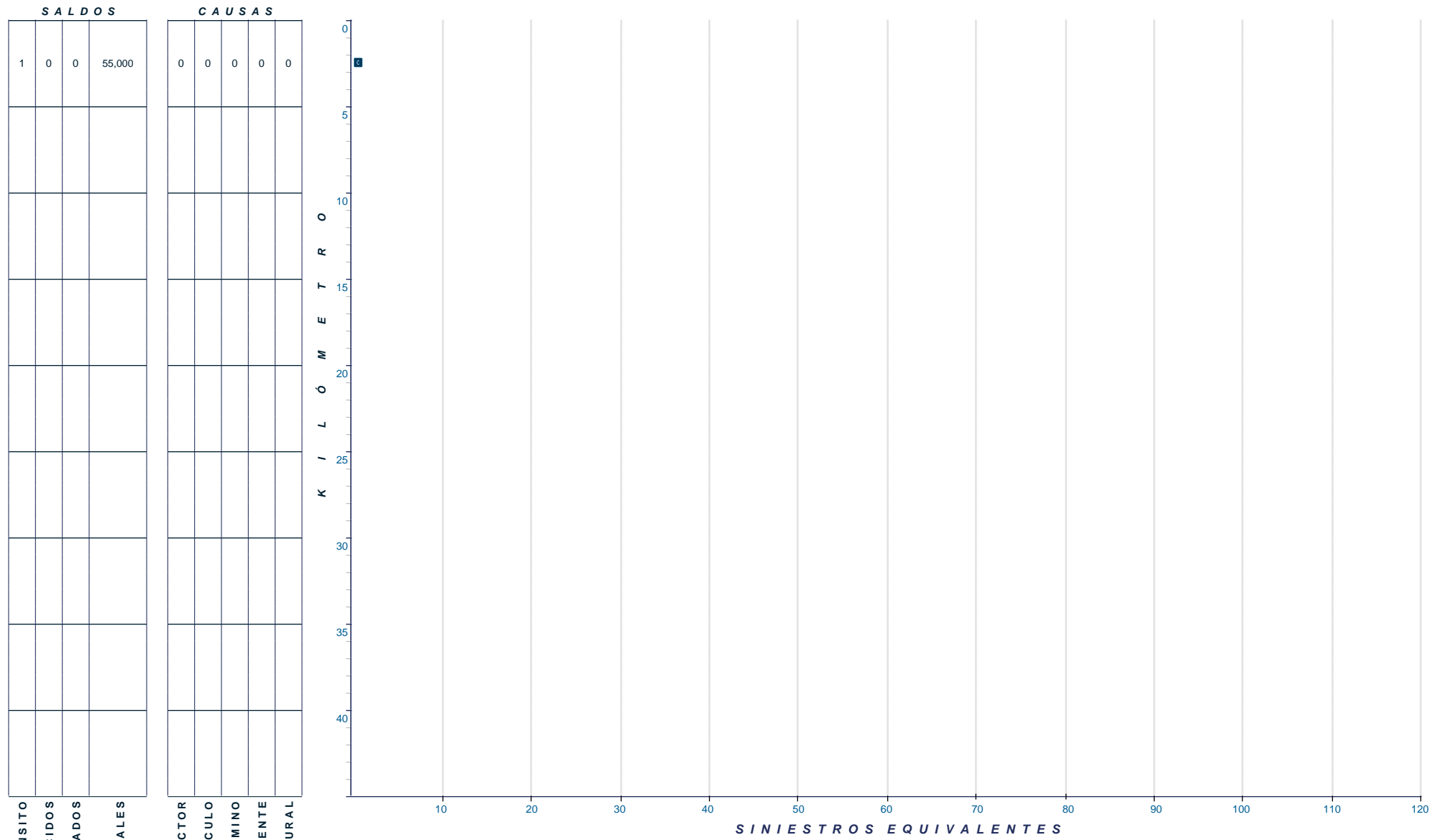
CLAVE	CLASIFICACIÓN	CLAVE	CLASIFICACIÓN	CLAVE	CLASIFICACIÓN	SINIESTROS EQUIVALENTES	
A	Salida del camino	F	Colisión frontal	K	Colisión sin especificar	[Blue square]	Un fallecido = 6 siniestros de tránsito
B	Volcadura	G	Colisión con motocicleta	L	Colisión con vehículo estacionado	[Light blue square]	Un lesionado = 2 siniestros de tránsito
C	Colisión por alcance	H	Atropellamiento	M	Colisión con semoviente		
D	Colisión lateral	I	Incendio	N	Relativo a la carga		
E	Colisión contra objeto fijo	J	Colisión con bicicleta	O	Otros		

16. Carretera y tramo: Santa Bárbara - Izúcar de Matamoros Lím. Edos. Méx./Mor. - Lím. Edos. Mor./Pue. Inicia en km: 51+700 Finaliza en km: 103+230



CLAVE	CLASIFICACIÓN	CLAVE	CLASIFICACIÓN	CLAVE	CLASIFICACIÓN	SINIESTROS EQUIVALENTES	
A	Salida del camino	F	Colisión frontal	K	Colisión sin especificar		Un fallecido = 6 siniestros de tránsito
B	Volcadura	G	Colisión con motocicleta	L	Colisión con vehículo estacionado		Un lesionado = 2 siniestros de tránsito
C	Colisión por alcance	H	Atropellamiento	M	Colisión con semoviente		
D	Colisión lateral	I	Incendio	N	Relativo a la carga		
E	Colisión contra objeto fijo	J	Colisión con bicicleta	O	Otros		

17. Carretera y tramo: Tres Marías - Santa Martha T.C. (México - Cuernavaca) - Lagunas de Zempoala Inicia en km: 0+000 Finaliza en km: 14+500



CLAVE	CLASIFICACIÓN	CLAVE	CLASIFICACIÓN	CLAVE	CLASIFICACIÓN	SINIESTROS EQUIVALENTES	
A	Salida del camino	F	Colisión frontal	K	Colisión sin especificar	<span style="color: blue;">■</span>	Un fallecido = 6 siniestros de tránsito
B	Volcadura	G	Colisión con motocicleta	L	Colisión con vehículo estacionado	<span style="color: blue;">■</span>	Un lesionado = 2 siniestros de tránsito
C	Colisión por alcance	H	Atropellamiento	M	Colisión con semoviente		
D	Colisión lateral	I	Incendio	N	Relativo a la carga		
E	Colisión contra objeto fijo	J	Colisión con bicicleta	O	Otros		



CAUSAS DE LOS SINIESTROS DE TRÁNSITO POR FACTOR (en porcentaje)  
2022

MORELOS



	Carretera y tramo	Conductor	Vehículo	Camino	Irrupción de semoviente	Agente natural
1	Puente de Ixtla - Iguala (Cuota) T.C. (Cuernavaca - Acapulco (Cuota)) - Lím. Edos. Mor./Gro.	100.00	0.00	0.00	0.00	0.00
2	Cuernavaca - Acapulco (Cuota) Ent. Lib. de Cuernavaca - Lím. Edos. Mor./Gro.	75.00	12.50	3.13	0.00	9.38
3	Cuernavaca - Chilpancingo T.D. Apto. de Cuernavaca - Lím. Edos. Mor./Gro.	100.00	0.00	0.00	0.00	0.00
4	Cuernavaca - Cuautlilco	100.00	0.00	0.00	0.00	0.00
6	Jantetelco - El Higuierón (Cuota)	80.00	13.33	6.67	0.00	0.00
7	La Pera - Cuautla (Cuota)	93.94	6.06	0.00	0.00	0.00
8	Libramiento Amecameca - Nepantla (Cuota) Lím. Edos. Méx./Mor. - Ent. La Alborada	50.00	50.00	0.00	0.00	0.00
9	Libramiento de Cuautla	87.88	0.00	9.09	0.00	3.03
10	Libramiento de Cuernavaca	85.07	4.48	4.48	0.00	5.97
11	México - Cuernavaca (Cuota) Lím. Edos. CDMX/Mor. - Ent. Lib. de Cuernavaca	67.27	5.45	12.73	0.00	14.55
12	México - Cuernavaca (Libre) Lím. Edos. CDMX/Mor. - 24a. Zona Militar	100.00	0.00	0.00	0.00	0.00
15	San Gregorio - Oaxtepec Lím. Edos. Méx./Mor. - Oaxtepec	100.00	0.00	0.00	0.00	0.00
16	Santa Bárbara - Izúcar de Matamoros Lím. Edos. Méx./Mor. - Lím. Edos. Mor./Pue.	92.06	4.76	1.59	0.00	1.59
17	Tres Marías - Santa Martha T.C. (México - Cuernavaca) - Lagunas de Zempoala					
<b>Morelos</b>		84.43	5.80	4.49	0.00	5.28

	Carretera y tramo	Conductor										Vehículo							Camino						Agente natural							
		Imprudencia o intención	Velocidad excesiva	Invasión carril	Rebasó indebidamente	No cesó el paso	No guardó distancia	Viró indebidamente	Mal estacionado	Estado de ebriedad	Dormitando	Otros del conductor	Neumáticos	Frenos	Malas condiciones mecánicas/eléctricas	Relativo a la carga	Luzes	Transmisión	Motor	Otros del vehículo	Irrupción de semoviente	Desperfectos	Falta de señales	Objetos en el camino	Mojado	Resbaloso	Otros del camino	Lluvia	Vientos fuertes	Niebla	Otros de agentes naturales	
1	Puente de Ixtla - Iguala (Cuota) T.C. (Cuernavaca - Acapulco (Cuota)) - Lím. Edos. Mor./Gro.	3	0	1	1	1	1	1	0	0	0	0	0	0	0	0	0	0	0	0	0	0	0	0	0	0	0	0	0	0	0	0
2	Cuernavaca - Acapulco (Cuota) Ent. Lib. de Cuernavaca - Lím. Edos. Mor./Gro.	25	1	1	1	1	15	2	0	0	2	0	4	1	3	0	0	0	0	0	0	0	0	1	1	0	1	5	0	0		
3	Cuernavaca - Chilpancingo T.D. Apto. de Cuernavaca - Lím. Edos. Mor./Gro.	1	0	1	0	0	0	1	0	0	0	0	0	0	0	0	0	0	0	0	0	0	0	0	0	0	0	0	0	0	0	
4	Cuernavaca - Cuautlilco	16	1	1	0	2	3	0	0	1	0	0	0	0	0	0	0	0	0	0	0	0	0	0	0	0	0	0	0	0	0	
6	Jantetelco - El Higuierón (Cuota)	7	1	3	0	0	0	0	1	0	0	0	1	0	1	0	0	0	0	0	0	0	0	1	0	0	0	0	0	0	0	
7	La Pera - Cuautla (Cuota)	20	1	4	1	0	2	2	0	0	1	0	0	0	2	0	0	0	0	0	0	0	0	0	0	0	0	0	0	0	0	
8	Libramiento Amecameca - Napanitla (Cuota) Lím. Edos. Méx./Mor. - Ent. La Alborada	1	0	0	0	0	0	0	0	0	0	1	0	0	0	0	0	0	0	0	0	0	0	0	0	0	0	0	0	0	0	
9	Libramiento de Cuautla	14	4	1	0	2	6	1	0	1	0	0	0	0	0	0	0	0	0	0	0	1	1	1	0	0	1	0	0	0		
10	Libramiento de Cuernavaca	28	4	0	0	1	19	1	1	2	1	0	0	1	1	0	0	0	1	0	0	2	0	1	0	0	1	3	0	0		
11	México - Cuernavaca (Cuota) Lím. Edos. CDMX/Mor. - Ent. Lib. de Cuernavaca	17	3	5	0	0	8	0	1	0	2	1	3	0	0	0	0	0	0	0	0	0	0	5	2	0	4	3	1	0		
12	México - Cuernavaca (Libre) Lím. Edos. CDMX/Mor. - 24a. Zona Militar	2	0	5	2	1	0	0	0	0	0	0	0	0	0	0	0	0	0	0	0	0	0	0	0	0	0	0	0	0	0	
15	San Gregorio - Oaxtepec Lím. Edos. Méx./Mor. - Oaxtepec	0	0	1	0	1	0	0	0	0	0	0	0	0	0	0	0	0	0	0	0	0	0	0	0	0	0	0	0	0	0	
16	Santa Bárbara - Izúcar de Matamoros Lím. Edos. Méx./Mor. - Lím. Edos. Mor./Pue.	26	4	5	0	6	9	3	0	4	1	0	0	1	1	0	1	0	0	0	0	0	0	1	0	0	1	0	0	0		
17	Tres Marias - Santa Martha T.C. (México - Cuernavaca) - Lagunas de Zempoala	0	0	0	0	0	0	0	0	0	0	0	0	0	0	0	0	0	0	0	0	0	0	0	0	0	0	0	0	0	0	
<b>Morelos</b>		<b>160</b>	<b>19</b>	<b>28</b>	<b>5</b>	<b>15</b>	<b>63</b>	<b>11</b>	<b>3</b>	<b>8</b>	<b>7</b>	<b>1</b>	<b>9</b>	<b>3</b>	<b>8</b>	<b>0</b>	<b>1</b>	<b>0</b>	<b>1</b>	<b>0</b>	<b>0</b>	<b>0</b>	<b>3</b>	<b>1</b>	<b>10</b>	<b>3</b>	<b>0</b>	<b>8</b>	<b>11</b>	<b>1</b>	<b>0</b>	

	Carretera y tramo	Alineamiento vertical				Alineamiento horizontal								Control de tránsito existente												
		Pendiente	Cima	Columpio	A nivel	Tangente	Curva abierta	Curva cerrada	Entronque	Puente	Intersección	Acceso privado	Otros	Señal informativa	Señal preventiva	Señal restrictiva	Semáforo	Agente o guardavía	Banda metálica	Rayas laterales	Raya central	Vibradores	Abanderamiento	Bandereros	Otro control	Sin control
1	Puente de Ixtla - Iquala (Cuota) T.C. (Cuernavaca - Acapulco (Cuota)) - Lím. Edos. Mor./Gro.	5	0	0	5	7	2	0	0	0	0	1	0	6	6	6	0	0	1	6	6	0	0	0	0	0
2	Cuernavaca - Acapulco (Cuota) Ent. Lib. de Cuernavaca - Lím. Edos. Mor./Gro.	36	0	0	36	61	4	0	1	0	0	7	0	48	45	41	0	0	1	49	49	1	2	0	0	0
3	Cuernavaca - Chilpancingo T.D. Apto. de Cuernavaca - Lím. Edos. Mor./Gro.	2	0	0	3	4	1	1	0	0	0	0	0	2	2	2	0	0	0	2	2	0	0	0	0	0
4	Cuernavaca - Cuautlilco	9	0	0	13	17	4	0	0	0	0	3	0	9	10	10	0	0	0	11	11	0	2	0	3	0
6	Jantetelco - El Higuera (Cuota)	4	0	0	9	9	1	0	0	0	0	1	2	8	9	6	0	0	2	11	11	1	1	1	0	0
7	La Pera - Cuautla (Cuota)	12	0	0	18	22	6	0	1	0	0	2	1	22	22	22	0	0	4	23	23	0	3	0	13	0
8	Libramiento Amecameca - Napanitla (Cuota) Lím. Edos. Méx./Mor. - Ent. La Alborada	0	0	0	1	0	0	0	0	0	0	1	0	1	1	1	0	0	0	1	1	0	0	0	0	0
9	Libramiento de Cuautla	17	0	0	12	18	0	4	0	0	0	4	4	20	20	19	0	0	4	17	16	0	5	0	10	0
10	Libramiento de Cuernavaca	40	0	0	28	41	19	2	0	0	1	4	2	45	43	45	0	0	2	47	47	0	2	0	0	0
11	México - Cuernavaca (Cuota) Lím. Edos. CDMX/Mor. - Ent. Lib. de Cuernavaca	32	0	0	14	22	12	10	1	0	0	3	0	35	34	32	0	1	3	34	34	1	3	0	0	0
12	México - Cuernavaca (Libre) Lím. Edos. CDMX/Mor. - 24a. Zona Militar	9	0	0	0	5	3	1	0	0	0	0	0	8	7	8	0	0	0	8	8	0	0	0	0	0
15	San Gregorio - Oaxtepec Lím. Edos. Méx./Mor. - Oaxtepec	2	0	0	0	0	2	0	0	0	0	0	0	2	2	2	0	0	1	2	2	0	0	0	0	0
16	Santa Bárbara - Izúcar de Matamoros Lím. Edos. Méx./Mor. - Lím. Edos. Mor./Pue.	28	0	1	18	37	1	0	1	0	2	7	2	28	29	29	2	0	2	29	27	0	5	1	13	0
17	Tres Marias - Santa Martha T.C. (México - Cuernavaca) - Lagunas de Zempoala	0	0	0	0	0	0	0	0	0	0	0	0	0	0	0	0	0	0	1	1	0	0	0	0	0

<b>Morelos</b>	196	0	1	157	243	55	18	4	0	3	33	11	234	230	223	2	1	20	241	238	3	23	2	39	0
----------------	-----	---	---	-----	-----	----	----	---	---	---	----	----	-----	-----	-----	---	---	----	-----	-----	---	----	---	----	---

	Carretera y tramo	Siniestros de tránsito por tipo de vehículo																														
		Total	A	B	C	M	O	A-A	A-B	A-C	A-M	A-O	B-B	B-C	B-M	B-O	C-C	C-M	C-O	M-M	M-O	O-O	A-B-C	A-B-O	A-C-M	A-C-O	A-M-B	A-M-O	B-C-O	B-C-M	C-M-O	OTROS
1	Puente de Ixtla - Iguala (Cuota) T.C. (Cuernavaca - Acapulco (Cuota)) - Lím. Edos. Mor./Gro.	10	1	0	1	0	0	5	1	1	0	0	0	0	0	0	0	1	0	0	0	0	0	0	0	0	0	0	0	0	0	0
2	Cuernavaca - Acapulco (Cuota) Ent. Lib. de Cuernavaca - Lím. Edos. Mor./Gro.	80	38	1	5	1	2	16	2	6	1	2	0	0	0	0	2	1	3	0	0	0	0	0	0	0	0	0	0	0	0	0
3	Cuernavaca - Chilpancingo T.D. Apto. de Cuernavaca - Lím. Edos. Mor./Gro.	6	1	0	0	0	0	1	0	2	0	0	0	0	0	0	2	0	0	0	0	0	0	0	0	0	0	0	0	0	0	0
4	Cuernavaca - Cuautlilco	26	8	0	3	1	1	2	0	3	4	0	0	0	0	0	1	3	0	0	0	0	0	0	0	0	0	0	0	0	0	0
6	Jantetelco - El Higuierón (Cuota)	14	5	0	2	1	0	0	0	5	0	0	0	0	0	0	1	0	0	0	0	0	0	0	0	0	0	0	0	0	0	0
7	La Pera - Cuautla (Cuota)	34	15	1	5	1	0	6	0	3	0	0	0	0	0	0	0	0	0	1	0	0	0	1	1	0	0	0	0	0	0	0
8	Libramiento Amecameca - Nepantla (Cuota) Lím. Edos. Méx./Mor. - Ent. La Alborada	2	1	0	1	0	0	0	0	0	0	0	0	0	0	0	0	0	0	0	0	0	0	0	0	0	0	0	0	0	0	0
9	Libramiento de Cuautla	33	13	0	1	2	0	4	0	4	4	0	0	0	0	2	0	0	0	2	0	0	0	0	0	0	1	0	0	0	0	0
10	Libramiento de Cuernavaca	73	23	1	7	1	0	16	1	9	9	2	0	1	0	0	1	1	0	1	0	0	0	0	0	0	0	0	0	0	0	0
11	México - Cuernavaca (Cuota) Lím. Edos. CDMX/Mor. - Ent. Lib. de Cuernavaca	53	17	0	9	2	0	11	1	6	0	1	0	0	0	3	0	1	1	0	0	1	0	0	0	0	0	0	0	0	0	0
12	México - Cuernavaca (Libre) Lím. Edos. CDMX/Mor. - 24a. Zona Militar	10	1	0	1	0	0	3	0	1	2	2	0	0	0	0	0	0	0	0	0	0	0	0	0	0	0	0	0	0	0	0
15	San Gregorio - Oaxtepec Lím. Edos. Méx./Mor. - Oaxtepec	2	1	0	0	0	0	0	0	0	0	0	0	0	0	1	0	0	0	0	0	0	0	0	0	0	0	0	0	0	0	0
16	Santa Bárbara - Izúcar de Matamoros Lím. Edos. Méx./Mor. - Lím. Edos. Mor./Pue.	58	12	0	5	5	1	12	0	12	4	0	0	0	0	3	2	1	1	0	0	0	0	0	0	0	0	0	0	0	0	0
17	Tres Marías - Santa Martha T.C. (México - Cuernavaca) - Lagunas de Zempoala	1	0	0	0	0	0	0	0	0	0	0	0	0	0	0	0	1	0	0	0	0	0	0	0	0	0	0	0	0	0	0

Morelos	Totales	402	136	3	40	14	4	76	5	52	24	7	0	1	0	0	13	9	8	2	4	0	1	0	1	1	0	1	0	0	0	0
	Porcentajes	100.00	33.83	0.75	9.95	3.48	1.00	18.91	1.24	12.94	5.97	1.74	0.00	0.25	0.00	0.00	3.23	2.24	1.99	0.50	1.00	0.00	0.25	0.00	0.25	0.25	0.00	0.25	0.00	0.00	0.00	0.00





Clasificación	Longitud (km)	Siniestros de tránsito	Lesionados	Fallecidos	Daños materiales (miles)	Vehículos - Kilómetro (millones)	Índice de siniestralidad por 10 <sup>6</sup> veh-km
Libre	265.77	209	75	20	10,917.5	1,773.346	11.79
Cuota	206.28	193	39	23	13,713.0	1,451.348	13.3
Morelos	472.05	402	114	43	24,630.5	3,224.694	12.47