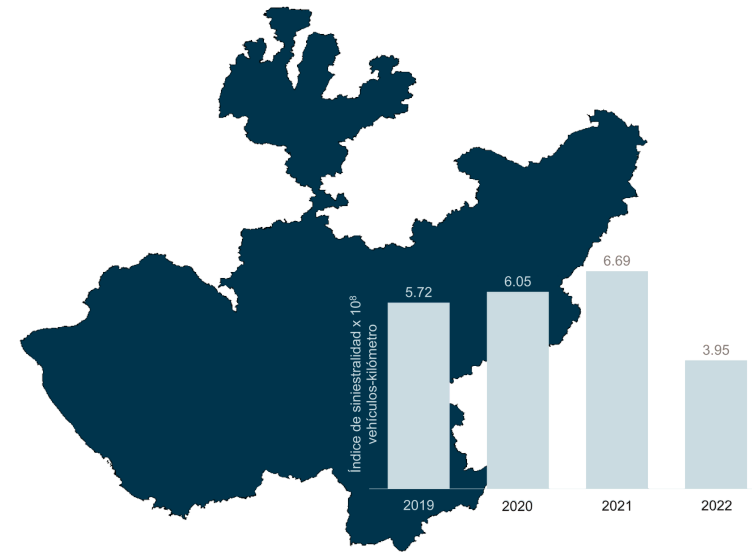


ÍNDICE DE TABLAS

- Siniestros de tránsito
- Siniestros de tránsito y saldos por temporalidad
- Siniestros de tránsito por kilómetro
- Causas de los siniestros de tránsito por factor
- Circunstancias que contribuyeron a los siniestros de tránsito
- Datos del lugar de los siniestros de tránsito
- Siniestros de tránsito por tipo de vehículo
- Tipo de vehículos involucrados en los siniestros de tránsito
- Resumen de la red carretera



- | | | | |
|--|--|--|--|
| <p>1 Ameca - Mascota</p> <p>2 Atenquique - San Pedro
Cuatro Caminos - T.C. (Jiquilpan - Colima)</p> <p>3 Colima - Cd. Guzmán
Lím. Edos. Jal./Col. - Cd. Guzmán</p> <p>4 Dolores Hidalgo - Ojuelos de Jalisco
Lím. Edos. Gto./Jal. - T.C. (S.L.P. - L. de Moreno)</p> <p>5 Ent. Santa Cruz - Barra de Navidad
T.C. (Jiquilpan - Guadalajara) - Barra de Navidad</p> <p>6 Ent. Tesistán - Ent. Malpaso
(km 0 - km 51.3)</p> <p>7 Ent. Tesistán - Ent. Malpaso
(km 175.6-km 209.94) (km 217.21-km 228.55)</p> <p>8 Guadalajara - Colima (Cuota)
T.C.(Ent. Sta. Cruz-Melaque)-Lím. Edos. Jal./Col.</p> <p>9 Guadalajara - Ent. Jocotepec
Ent. Periférico de Guadalajara - Santa Rosa</p> <p>10 Guadalajara - Tepic
Ent. Periférico de Guadalajara - Lím. Edos. Jal./Nay.</p> <p>11 Guadalajara - Tepic (Cuota)
T.C.(Guadalajara-Tepic (Libre))-Lím. Edos. Jal./Nay.</p> | <p>12 Guadalajara - Zacatecas
Ent. Periférico de Guadalajara - Lím. Edos. Jal./Zac.</p> <p>13 Irapuato - Zapotlanejo
Lím. Edos. Mich./Jal. - Zapotlanejo</p> <p>14 Jiquilpan - Colima
Lím. Edos. Mich./Jal. - Lím. Edos. Jal./Col.</p> <p>15 Jiquilpan - Guadalajara
Lím. Edos. Mich./Jal. - Zapopan</p> <p>16 La Barca - Atotonilco</p> <p>17 San Juan de los Lagos - Guadalajara
Ent. El Desperdicio - Tlaquepaque</p> <p>18 Lagos de Moreno - Villa de Arriaga (Cuota)
(km 0 - km 12, únicamente Cuerpo "A")</p> <p>19 Lagos de Moreno - Villa de Arriaga (Cuota)
T.C. (S.L.P. - L. de Moreno) - Lím. Edos. Jal./Gto.</p> <p>20 León - Aguascalientes
Lím. Edos. Gto./Jal. - Ent. El Salvador</p> <p>21 León - Aguascalientes (Cuota)
Lím. Edos. Gto./Jal. - Lím. Edos. Jal./Ags.</p> <p>22 Libramiento de Lagos de Moreno</p> | <p>23 Libramiento de Melaque</p> <p>24 Libramiento de Ojuelos (Cuota)</p> <p>25 Libramiento Norte de la Piedad (Cuota)
Lím. Edos. Gto./Jal. - Lím. Edos. Jal./Mich.</p> <p>26 Libramiento Sur de Guadalajara (Cuota)</p> <p>27 Manuel Doblado - La Piedad
Lím. Edos. Gto./Jal. - Lím. Edos. Jal./Gto.</p> <p>28 Manzanillo - Melaque
Lím. Edos. Col./Jal. - Melaque</p> <p>29 Melaque - Puerto Vallarta
Melaque - Boca de Tomatlán</p> <p>30 Maravatío - Zapotlanejo (Cuota)
Lím. Edos. Mich./Jal. - T.C. (Zapotlanejo - Guadalajara (Cuota))</p> <p>31 Ojuelos - Aguascalientes
Ojuelos - Lím. Edos. Jal./Ags.</p> <p>32 Ramal a Aeropuerto de Guadalajara</p> <p>33 Ramal a Ameca</p> | <p>34 Ramal a Cerca Lisa</p> <p>35 Ramal a Jiquilpan</p> <p>36 Ramal a Tequila</p> <p>37 Ramal a Tomatlán</p> <p>38 San Juan de los Lagos - Encarnación de Díaz (Cuota)</p> <p>39 San Luis Potosí - Lagos de Moreno
Lím. Edos. Zac./Jal. - Lagos de Moreno</p> <p>40 Santa Rosa - La Barca</p> <p>41 T.C. (Jiquilpan - Colima) - Est. Huescalapa</p> <p>42 Tepatlán - Yahualica</p> <p>43 Zapotlanejo - Guadalajara (Cuota)</p> <p>44 Zapotlanejo - Lagos de Moreno (Cuota)</p> |
|--|--|--|--|

Índice de siniestralidad en el estado por cada 10^8 veh-km **3.9**



	Carretera y tramo	Longitud (km)	Veh-km (millones)	Siniestros de tránsito				Saldos			Índices de siniestralidad ⁽²⁾			Índices de severidad ⁽²⁾	
				Total	Con fallecidos	Sólo con lesionados	Siniestros equivalentes ⁽¹⁾	Fallecidos	Lesionados	Daños materiales (miles)	Total de siniestros	Siniestros mortales	Siniestros equivalentes	Mortalidad (Fallecidos)	Morbilidad (Lesionados)
1	Ameca - Mascota	118.100	152.738	3	0	0	3	0	0	355.0	2.0	0.0	2.0	0.0	0.0
3	Colima - Cd. Guzmán Lím. Edos. Jal./Col. - Cd. Guzmán	50.600	57.161	1	0	0	1	0	0	160.0	1.7	0.0	1.7	0.0	0.0
5	Ent. Santa Cruz - Barra de Navidad T.C. (Jiquilpan - Guadalajara) - Barra de Navidad	255.780	703.580	53	10	6	163	13	16	6,340.0	7.5	1.4	23.2	1.8	2.3
7	Ent. Tesistán - Ent. Malpaso (km 173.6-km 209.94) (km 217.21-km 228.55)	47.680	90.548	1	0	1	3	0	1	50.0	1.1	0.0	3.3	0.0	1.1
8	Guadalajara - Colima (Cuota) T.C.(Ent. Sta. Cruz-Melaque)-Lím. Edos. Jal./Col.	129.000	745.146	13	1	2	31	1	6	3,865.0	1.7	0.1	4.2	0.1	0.8
10	Guadalajara - Tepic Ent. Periférico de Guadalajara - Lím. Edos. Jal./Nay.	115.200	720.005	42	3	7	86	3	13	5,445.0	5.8	0.4	11.9	0.4	1.8
11	Guadalajara - Tepic (Cuota) T.C.(Guadalajara-Tepic (Libre))-Lím. Edos. Jal./Nay.	84.600	436.292	84	6	10	178	7	26	18,552.0	19.3	1.4	40.8	1.6	6.0
14	Jiquilpan - Colima Lím. Edos. Mich./Jal. - Lím. Edos. Jal./Col.	148.600	210.552	4	1	2	24	1	7	546.0	1.9	0.5	11.4	0.5	3.3
15	Jiquilpan - Guadalajara Lím. Edos. Mich./Jal. - Zapopan	105.890	875.525	34	3	3	120	5	28	4,385.0	3.9	0.3	13.7	0.6	3.2
17	San Juan de los Lagos - Guadalajara Ent. El Desperdicio - Tlaquepaque	141.400	992.421	33	7	9	173	8	46	6,604.0	3.3	0.7	17.4	0.8	4.6
18	Lagos de Moreno - Villa de Arriaga (Cuota) (km 0 - km 12, únicamente Cuerpo "A")	12.000	27.287	1	1	0	7	1	0	15.0	3.7	3.7	25.7	3.7	0.0
19	Lagos de Moreno - Villa de Arriaga (Cuota) T.C. (S.L.P. - L. de Moreno) - Lím. Edos. Jal./Gto.	34.300	91.993	4	0	1	10	0	3	900.0	4.3	0.0	10.9	0.0	3.3
20	León - Aguascalientes Lím. Edos. Gto./Jal. - Ent. El Salvador	73.120	312.399	10	6	1	76	8	9	1,623.0	3.2	1.9	24.3	2.6	2.9
21	León - Aguascalientes (Cuota) Lím. Edos. Gto./Jal. - Lím. Edos. Jal./Ags.	79.700	392.463	10	3	3	140	17	14	1,489.0	2.5	0.8	35.7	4.3	3.6
22	Libramiento de Lagos de Moreno	13.200	71.261	12	1	1	22	1	2	3,742.0	16.8	1.4	30.9	1.4	2.8
25	Libramiento Norte de la Piedad (Cuota) Lím. Edos. Gto./Jal. - Lím. Edos. Jal./Mich.	4.290	11.175	1	0	0	1	0	0	0.0	8.9	0.0	8.9	0.0	0.0
26	Libramiento Sur de Guadalajara (Cuota)	111.400	347.355	30	2	3	50	2	4	14,260.0	8.6	0.6	14.4	0.6	1.2
28	Manzanillo - Melaque Lím. Edos. Col./Jal. - Melaque	15.200	65.145	4	4	0	46	5	6	220.0	6.1	6.1	70.6	7.7	9.2
29	Melaque - Puerto Vallarta Melaque - Boca de Tomatlán	202.100	228.696	26	4	11	88	4	19	3,922.0	11.4	1.7	38.5	1.7	8.3
30	Maravatío - Zapotlanejo (Cuota) Lím. Edos. Mich./Jal. - T.C. (Zapotlanejo - Guadalajara (Cuota))	77.700	441.028	1	0	0	1	0	0	500.0	0.2	0.0	0.2	0.0	0.0
31	Ojuelos - Aguascalientes Ojuelos - Lím. Edos. Jal./Ags.	56.200	106.943	3	1	0	21	3	0	120.0	2.8	0.9	19.6	2.8	0.0
33	Ramal a Ameca	51.000	343.775	2	1	0	8	1	0	1,175.0	0.6	0.3	2.3	0.3	0.0
37	Ramal a Tomatlán	12.400	10.170	2	1	1	18	2	2	190.0	19.7	9.8	177.0	19.7	19.7
38	San Juan de los Lagos - Encarnación de Díaz (Cuota)	18.600	38.202	5	0	1	11	0	3	1,580.0	13.1	0.0	28.8	0.0	7.9

	Carretera y tramo	Longitud (km)	Veh-km (millones)	Siniestros de tránsito				Saldos			Índices de siniestralidad ⁽²⁾			Índices de severidad ⁽²⁾	
				Total	Con fallecidos	Sólo con lesionados	Siniestros equivalentes ⁽¹⁾	Fallecidos	Lesionados	Daños materiales (miles)	Total de siniestros	Siniestros mortales	Siniestros equivalentes	Mortalidad (Fallecidos)	Morbilidad (Lesionados)
39	San Luis Potosí - Lagos de Moreno Lím. Edos. Zac./Jal. - Lagos de Moreno	69.260	139.230	5	1	2	17	1	3	158.0	3.6	0.7	12.2	0.7	2.2
40	Santa Rosa - La Barca	80.400	578.449	2	0	1	4	0	1	170.0	0.3	0.0	0.7	0.0	0.2
42	Tepatitlán - Yahualica	61.000	85.007	9	0	4	21	0	6	412.0	10.6	0.0	24.7	0.0	7.1
44	Zapotlanejo - Lagos de Moreno (Cuota)	146.300	992.854	69	9	21	227	12	43	24,756.0	6.9	0.9	22.9	1.2	4.3
Jalisco		2,717.870	11,749.326	464	65	90	1,550	95	258	101,533.6	3.9	13.2	0.6	0.8	2.2

⁽¹⁾ Siniestros equivalentes = número de siniestros de tránsito + (número de lesionados x 2) + (número de fallecidos x 6)

⁽²⁾ Índices obtenidos por cada 100 millones de vehículos - kilómetro

	Carretera y tramo	Saldos	Mes												Día de la semana							Condiciones de luz			
			Enero	Febrero	Marzo	Abril	Mayo	Junio	Julio	Agosto	Septiembre	Octubre	Noviembre	Diciembre	Lunes	Martes	Miércoles	Jueves	Viernes	Sábado	Domingo	Diurno	Nocturno	Crepusculo	Alumbrado público
1	Ameca - Mascota	Siniestros de tránsito			1			1		1					1		1	1			1	1	1		
		Siniestros con víctimas			0			0		0					0		0	0			0	0	0		
		Fallecidos en el lugar			0			0		0					0		0	0			0	0	0		
		Lesionados			0			0		0					0		0	0			0	0	0		
		Daños materiales (miles)			100			100		155					100		100	155			155	100	100		
3	Colima - Cd. Guzmán Lím. Edos. Jal./Col. - Cd. Guzmán	Siniestros de tránsito		1												1					1				
		Siniestros con víctimas		0												0					0				
		Fallecidos en el lugar		0												0					0				
		Lesionados		0												0					0				
		Daños materiales (miles)		160												160					160				
5	Ent. Santa Cruz - Barra de Navidad T.C. (Jiquilpan - Guadalajara) - Barra de Navidad	Siniestros de tránsito	8	9	4	5	6		1	4	6	3	4	3	8	6	6	7	4	12	10	26	26	1	
		Siniestros con víctimas	3	4	1	2	2		0	1	0	1	1	1	1	2	2	1	3	4	3	8	7	1	
		Fallecidos en el lugar	3	5	0	2	1		0	0	0	0	1	1	1	1	2	2	2	3	2	5	7	1	
		Lesionados	4	0	1	2	2		0	3	0	4	0	0	0	3	0	0	4	3	6	10	6	0	
		Daños materiales (miles)	618	1,172	352	850	605		480	140	446	296	660	721	1,282	286	885	915	396	1,265	1,311	2,683	3,597	60	
7	Ent. Tesistán - Ent. Malpaso (km 173.6-km 209.94) (km 217.21-km 228.55)	Siniestros de tránsito		1																	1				
		Siniestros con víctimas		1																	1				
		Fallecidos en el lugar		0																	0				
		Lesionados		1																	1				
		Daños materiales (miles)		50																	50				
8	Guadalajara - Colima (Cuota) T.C.(Ent. Sta. Cruz-Melaque)-Lím. Edos. Jal./Col.	Siniestros de tránsito	5	4	1		1		1				1		3	2	2			3	3		2	11	
		Siniestros con víctimas	2	0	0		1		0				0		1	0	0			0	2		0	3	
		Fallecidos en el lugar	0	0	0		1		0				0		1	0	0			0	0		0	1	
		Lesionados	6	0	0		0		0				0		0	0	0			0	6		0	6	
		Daños materiales (miles)	1,760	1,290	100		65		500				150		415	1,000	1,050			790	610		600	3,265	
10	Guadalajara - Tepic Ent. Periférico de Guadalajara - Lím. Edos. Jal./Nay.	Siniestros de tránsito	4	2	2	4	5	6	6	4	1	2	5	1	10	5	10	6	1	6	4	27	11	3	1
		Siniestros con víctimas	1	1	1	1	3	0	2	0	0	1	0	0	3	1	1	1	0	2	2	5	4	1	0
		Fallecidos en el lugar	0	1	1	1	0	0	0	0	0	0	0	0	1	0	0	1	0	1	0	1	1	1	0
		Lesionados	2	0	1	0	4	0	5	0	0	1	0	0	4	1	1	0	0	2	5	10	3	0	0
		Daños materiales (miles)	720	230	232	319	625	674	356	782	70	150	372	915	1,235	517	804	631	70	1,910	278	3,444	1,649	202	150
11	Guadalajara - Tepic (Cuota) T.C.(Guadalajara-Tepic (Libre))-Lím. Edos. Jal./Nay.	Siniestros de tránsito	5	4	8	4	13	10	12	14	4	4	4	2	14	13	14	14	8	15	6	60	21	3	
		Siniestros con víctimas	1	1	1	1	2	3	1	3	1	1	0	1	4	3	0	2	2	3	2	13	3	0	
		Fallecidos en el lugar	0	0	0	0	2	4	0	1	0	0	0	0	3	3	0	1	0	0	0	4	3	0	
		Lesionados	1	1	1	1	0	7	1	8	1	3	0	2	11	1	0	1	5	4	4	18	8	0	
		Daños materiales (miles)	1,810	480	3,032	800	3,339	2,275	1,111	2,755	795	215	1,460	480	3,275	3,183	2,980	2,545	1,306	4,918	345	13,557	4,015	980	

	Carretera y tramo	Saldos	Mes												Día de la semana							Condiciones de luz			
			Enero	Febrero	Marzo	Abril	Mayo	Junio	Julio	Agosto	Septiembre	Octubre	Noviembre	Diciembre	Lunes	Martes	Miércoles	Jueves	Viernes	Sábado	Domingo	Diurno	Nocturno	Crepusculo	Alumbrado público
14	Jiquilpan - Colima Lím. Edos. Mich./Jal. - Lím. Edos. Jal./Col.	Siniestros de tránsito	2	2											1		1	1	1		2	1	1		
		Siniestros con víctimas	1	2											1		0	1	1		2	0	1		
		Fallecidos en el lugar	0	1											0		0	1	0		0	0	1		
		Lesionados	5	2											5		0	0	2		7	0	0		
		Daños materiales (miles)	326	220											310		16	20	200		510	16	20		
15	Jiquilpan - Guadalajara Lím. Edos. Mich./Jal. - Zapopan	Siniestros de tránsito	3	3	1		3	6	3	3	2	5	3	2	3	3	6	7	2	5	8	18	15	1	
		Siniestros con víctimas	1	0	0		0	2	0	1	0	2	0	0	1	0	0	2	0	1	2	2	4	0	
		Fallecidos en el lugar	2	0	0		0	1	0	2	0	0	0	0	2	0	0	1	0	2	0	3	2	0	
		Lesionados	7	0	0		0	4	0	7	0	10	0	0	7	0	0	4	0	7	10	10	18	0	
		Daños materiales (miles)	320	670	176		510	1,192	208	100	705	319	130	55	386	465	718	1,392	705	155	564	2,531	1,764	90	
17	San Juan de los Lagos - Guadalajara Ent. El Desperdicio - Tlaquepaque	Siniestros de tránsito	2	2	6	2	1	4		3	2	6	2	3	3	5	5	6	1	7	6	15	16	2	
		Siniestros con víctimas	2	0	4	1	1	2		2	1	1	1	1	1	4	2	3	0	4	2	6	8	2	
		Fallecidos en el lugar	2	0	1	1	0	3		1	0	0	0	0	0	4	0	1	0	2	1	3	3	2	
		Lesionados	23	0	6	4	1	1		1	3	2	1	4	1	6	4	7	0	24	4	12	13	21	
		Daños materiales (miles)	490	1,055	708	305	0	2,516		215	250	715	180	170	380	2,141	1,720	605	90	848	820	4,449	1,965	190	
18	Lagos de Moreno - Villa de Arriaga (Cuota) (km 0 - km 12, únicamente Cuerpo "A")	Siniestros de tránsito		1													1				1				
		Siniestros con víctimas		1													1				1				
		Fallecidos en el lugar		1													1				1				
		Lesionados		0													0				0				
		Daños materiales (miles)		15													15				15				
19	Lagos de Moreno - Villa de Arriaga (Cuota) T.C. (S.L.P. - L. de Moreno) - Lím. Edos. Jal./Gto.	Siniestros de tránsito						2	1	1							3				1	2	2		
		Siniestros con víctimas						0	0	1							1				0	1	0		
		Fallecidos en el lugar						0	0	0							0				0	0	0		
		Lesionados						0	0	3							3				0	3	0		
		Daños materiales (miles)						540	100	260							400				500	300	600		
20	León - Aguascalientes Lím. Edos. Gto./Jal. - Ent. El Salvador	Siniestros de tránsito			4			6								2	1	1	2		4	7	2	1	
		Siniestros con víctimas			3			4								1	1	1	1		3	5	1	1	
		Fallecidos en el lugar			4			4								2	1	2	1		2	7	1	0	
		Lesionados			7			2								0	0	5	2		2	5	2	2	
		Daños materiales (miles)			1,165			458								23	135	150	65		1,250	550	73	1,000	
21	León - Aguascalientes (Cuota) Lím. Edos. Gto./Jal. - Lím. Edos. Jal./Ags.	Siniestros de tránsito			1			9							1	1	2	4	1	1		7	2	1	
		Siniestros con víctimas			1			5							1	1	1	1	1	1		4	1	1	
		Fallecidos en el lugar			1			16							1	14	0	0	0	2		1	14	2	
		Lesionados			0			14							0	10	2	1	1	0		4	10	0	
		Daños materiales (miles)			200			1,289							200	300	160	141	660	28		1,131	330	28	

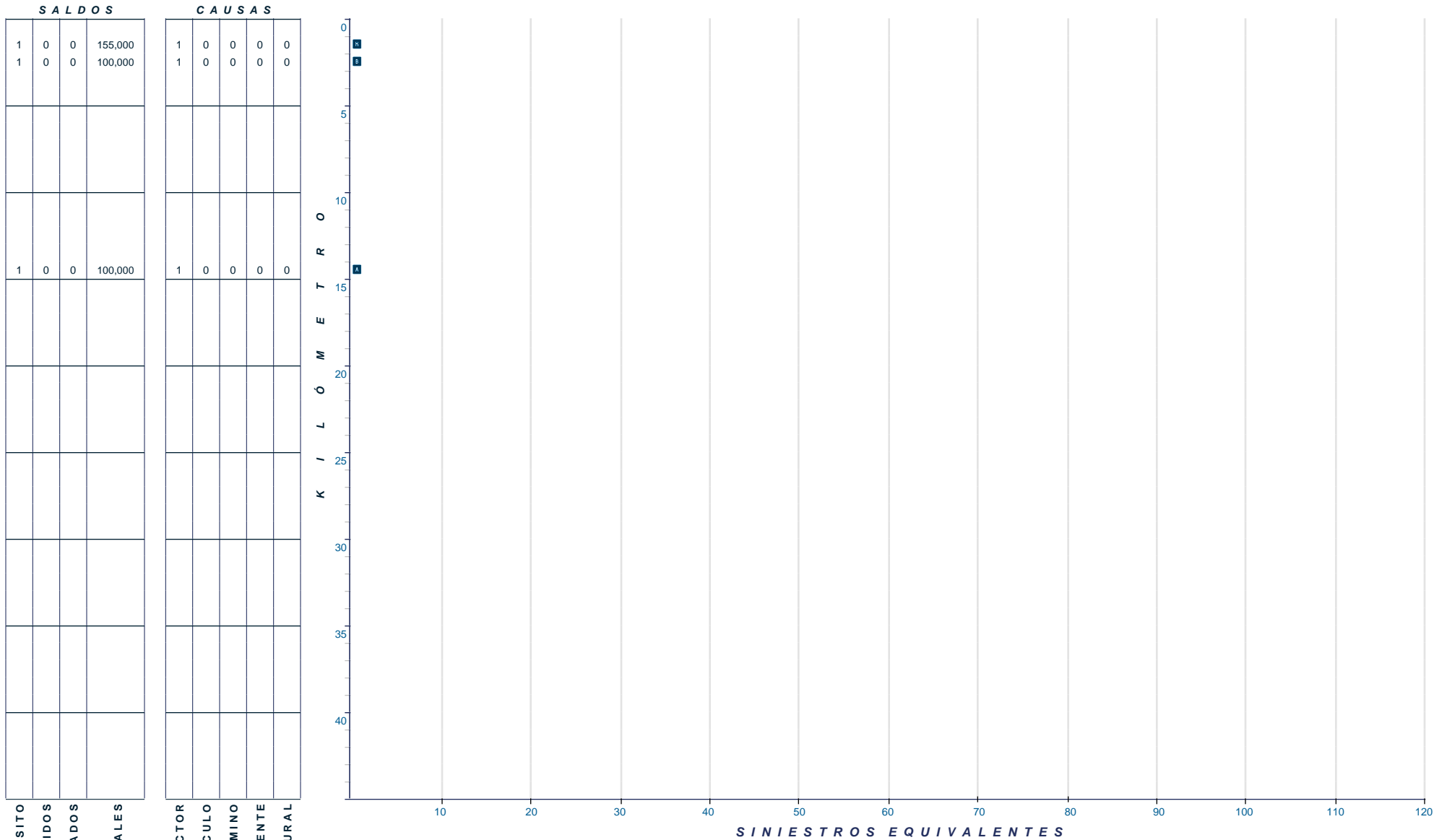
	Carretera y tramo	Saldos	Mes												Día de la semana							Condiciones de luz			
			Enero	Febrero	Marzo	Abril	Mayo	Junio	Julio	Agosto	Septiembre	Octubre	Noviembre	Diciembre	Lunes	Martes	Miércoles	Jueves	Viernes	Sábado	Domingo	Diurno	Nocturno	Crepusculo	Alumbrado público
22	Libramiento de Lagos de Moreno	Siniestros de tránsito	3		1	1			7						1	1	2	3	1	2	2	6	6		
		Siniestros con víctimas	1		0	0			1						0	0	1	0	0	1	0	1	1		
		Fallecidos en el lugar	1		0	0			0						0	0	0	0	0	1	0	0	1		
		Lesionados	0		0	0			2						0	0	2	0	0	0	0	2	0		
		Daños materiales (miles)	1,677		0	10			2,055						1,650	25	75	860	10	27	1,095	2,845	897		
25	Libramiento Norte de la Piedad (Cuota) Lím. Edos. Gto./Jal. - Lím. Edos. Jal./Mich.	Siniestros de tránsito							1													1			
		Siniestros con víctimas							0													0			
		Fallecidos en el lugar							0													0			
		Lesionados							0													0			
		Daños materiales (miles)							0													0			
26	Libramiento Sur de Guadalajara (Cuota)	Siniestros de tránsito	1	1	1	3	3	4	6	2	2	3	3	1	4	3	8	3	4	3	5	17	11	2	
		Siniestros con víctimas	0	0	0	0	2	0	1	0	0	1	1	0	0	2	1	0	0	0	2	2	2	1	
		Fallecidos en el lugar	0	0	0	0	1	0	0	0	0	1	0	0	0	1	0	0	0	0	1	0	2	0	
		Lesionados	0	0	0	0	2	0	1	0	0	0	1	0	0	2	1	0	0	0	1	2	0	2	
		Daños materiales (miles)	1,500	430	1,200	1,080	730	4,090	1,740	575	350	215	2,250	100	3,450	725	3,195	2,350	880	2,150	1,510	9,765	3,795	700	
28	Manzanillo - Melaque Lím. Edos. Col./Jal. - Melaque	Siniestros de tránsito					2							2							2	1	1		
		Siniestros con víctimas					2							2							2	1	1		
		Fallecidos en el lugar					3							2							3	1	1		
		Lesionados					0							6							5	0	1	5	
		Daños materiales (miles)					120							100							80	120	20	80	
29	Melaque - Puerto Vallarta Melaque - Boca de Tomatlán	Siniestros de tránsito	3	3	4	2	5	1	6	1				1	3	6	3	4	5	3	2	13	11	2	
		Siniestros con víctimas	3	2	1	1	3	1	3	0				1	1	3	1	2	4	3	1	7	7	1	
		Fallecidos en el lugar	2	0	0	0	0	0	1	0				1	1	2	0	0	1	0	0	1	3	0	
		Lesionados	2	3	1	1	4	1	7	0				0	2	2	7	3	4	1	8	10	1		
		Daños materiales (miles)	95	85	95	85	405	1,506	1,441	60				150	225	185	1,475	115	160	1,607	155	1,901	1,971	50	
30	Maravatio - Zapotlanejo (Cuota) Lím. Edos. Mich./Jal. - T.C. (Zapotlanejo - Guadalajara (Cuota))	Siniestros de tránsito		1												1						1			
		Siniestros con víctimas		0												0						0			
		Fallecidos en el lugar		0												0						0			
		Lesionados		0												0						0			
		Daños materiales (miles)		500												500						500			
31	Ojuelos - Aguascalientes Ojuelos - Lím. Edos. Jal./Ags.	Siniestros de tránsito					1			2						1				1	3				
		Siniestros con víctimas					0			1						0				0	1	1			
		Fallecidos en el lugar					0			3						0				0	3	3			
		Lesionados					0			0						0				0	0	0			
		Daños materiales (miles)					100			20						20				100	0	120			

	Carretera y tramo	Saldos	Mes												Día de la semana							Condiciones de luz			
			Enero	Febrero	Marzo	Abril	Mayo	Junio	Julio	Agosto	Septiembre	Octubre	Noviembre	Diciembre	Lunes	Martes	Miércoles	Jueves	Viernes	Sábado	Domingo	Diurno	Nocturno	Crepusculo	Alumbrado público
33	Ramal a Ameca	Siniestros de tránsito		1					1								1	1			1	1			
		Siniestros con víctimas		0					1								0	1			0	1			
		Fallecidos en el lugar		0					1								0	1			0	1			
		Lesionados		0					0								0	0			0	0			
		Daños materiales (miles)		350					825								350	825			350	825			
37	Ramal a Tomatlán	Siniestros de tránsito						1						1						1					
		Siniestros con víctimas						1						1						1					
		Fallecidos en el lugar						2						2						0					
		Lesionados						1						1						1					
		Daños materiales (miles)						100						90						90					
38	San Juan de los Lagos - Encarnación de Díaz (Cuota)	Siniestros de tránsito	1						2								2								
		Siniestros con víctimas	1						0								0								
		Fallecidos en el lugar	0						0								0								
		Lesionados	3						0								0								
		Daños materiales (miles)	170						1,350					50	10		1,080			500					
39	San Luis Potosí - Lagos de Moreno Lím. Edos. Zac./Jal. - Lagos de Moreno	Siniestros de tránsito			3			1		1							2	2							
		Siniestros con víctimas			3			0		0							1	2							
		Fallecidos en el lugar			1			0		0							1	0							
		Lesionados			3			0		0							0	3							
		Daños materiales (miles)			38			50		70							83	5							
40	Santa Rosa - La Barca	Siniestros de tránsito		1						1							1								
		Siniestros con víctimas		0						1							0								
		Fallecidos en el lugar		0						0							0								
		Lesionados		0						1							1								
		Daños materiales (miles)		150						20							20								
42	Tepatitlán - Yahualica	Siniestros de tránsito							3	2	1	2			1	1	2	2		2	1	1			
		Siniestros con víctimas							1	1	0	1			1	1	2	0		0	0	1			
		Fallecidos en el lugar							0	0	0	0			0	0	0	0		0	0	0			
		Lesionados							1	1	0	2			2	2	2	0		0	0	2			
		Daños materiales (miles)							100	92	75	45			100	100	52	120		50	75	15			
44	Zapotlanejo - Lagos de Moreno (Cuota)	Siniestros de tránsito	4	7	4	10	5	5	12	2	4	9	5	2	10	6	12	14	12	8	7				
		Siniestros con víctimas	3	4	1	3	1	3	5	0	1	4	3	2	6	2	5	9	2	3	3				
		Fallecidos en el lugar	2	3	1	0	0	2	4	0	0	0	0	0	2	1	5	2	0	1	1				
		Lesionados	6	3	1	5	1	3	3	0	1	7	10	3	5	2	10	17	2	4	3				
		Daños materiales (miles)	2,470	3,630	1,165	2,489	2,710	6,165	1,222	130	805	2,410	1,300	260	3,231	3,880	4,780	6,454	1,729	2,467	2,215				



Carretera y tramo	Saldos	Mes												Día de la semana							Condiciones de luz			
		Enero	Febrero	Marzo	Abril	Mayo	Junio	Julio	Agosto	Septiembre	Octubre	Noviembre	Diciembre	Lunes	Martes	Miércoles	Jueves	Viernes	Sábado	Domingo	Diurno	Nocturno	Crepusculo	Alumbrado público
Jalisco	Siniestros de tránsito	41	43	41	31	46	38	79	40	25	36	27	17	68	61	78	78	53	67	59	255	185	23	1
	Siniestros con víctimas	19	16	16	9	17	12	24	10	5	12	7	8	24	24	16	25	18	25	23	78	66	11	0
	Fallecidos en el lugar	12	11	9	4	8	12	25	8	0	1	2	3	15	28	8	14	7	12	11	39	48	8	0
	Lesionados	59	10	21	13	14	17	37	20	9	29	12	17	35	37	25	42	20	56	43	115	107	36	0
Daños materiales (miles)	11,956	10,487	8,563	5,938	9,259	18,618	12,940	5,949	3,896	4,525	6,502	2,901	17,112	13,717	18,657	17,409	8,171	16,260	10,208	58,247	39,187	3,950	150	

1. Carretera y tramo: Ameca - Mascota Inicia en km: 0+000 Finaliza en km: 118+100

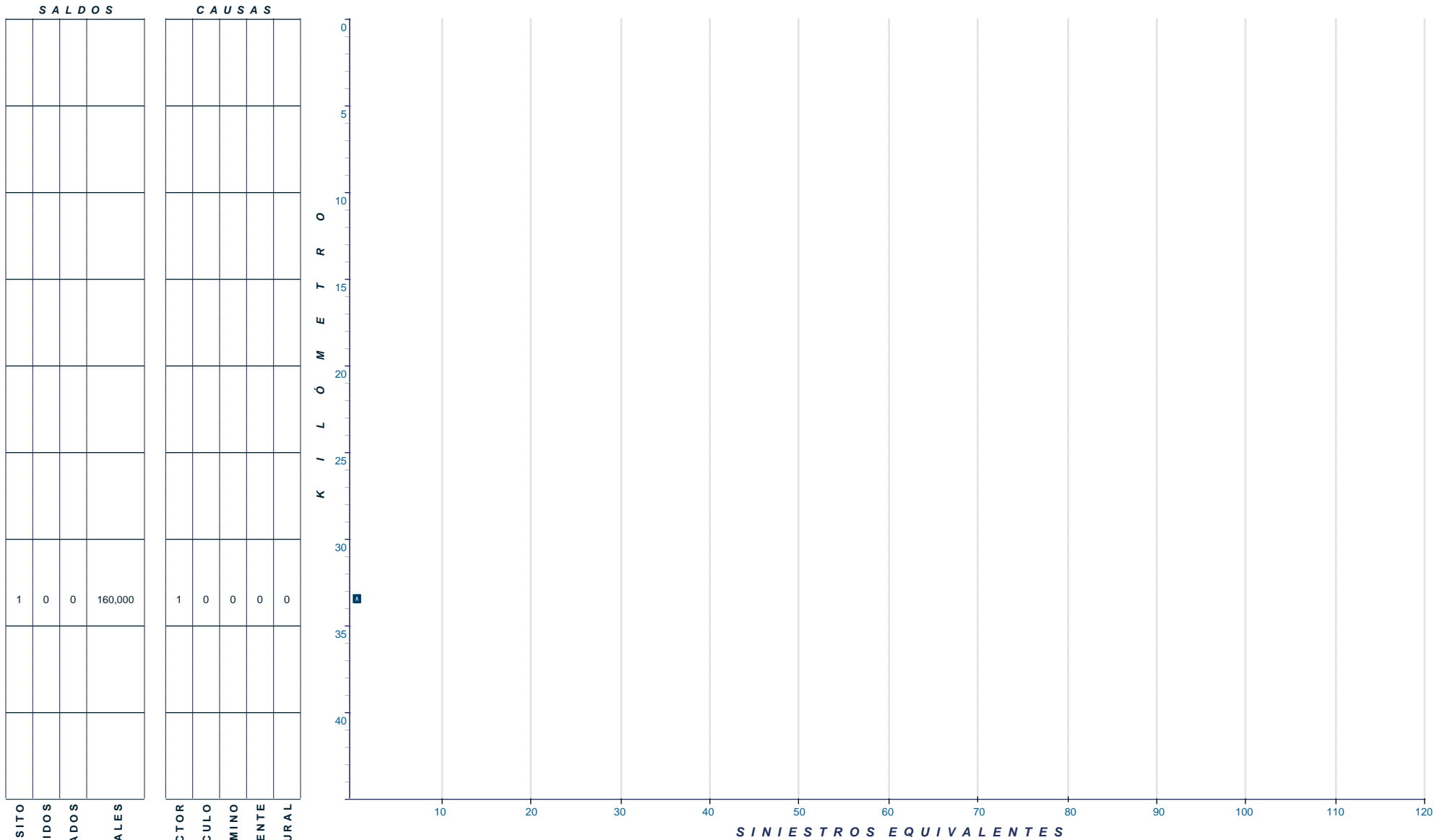


SINIESTROS DE TRÁNSITO
FALLECIDOS
LESIONADOS
DAÑOS MATERIALES

CONDUCTOR
VEHÍCULO
CAMINO
SEMOVIENTE
AGENTE NATURAL

CLAVE	CLASIFICACIÓN	CLAVE	CLASIFICACIÓN	CLAVE	CLASIFICACIÓN	SINIESTROS EQUIVALENTES	
A	Salida del camino	F	Colisión frontal	K	Colisión sin especificar		Un fallecido = 6 siniestros de tránsito
B	Volcadura	G	Colisión con motocicleta	L	Colisión con vehículo estacionado		Un lesionado = 2 siniestros de tránsito
C	Colisión por alcance	H	Atropellamiento	M	Colisión con semoviente		
D	Colisión lateral	I	Incendio	N	Relativo a la carga		
E	Colisión contra objeto fijo	J	Colisión con bicicleta	O	Otros		

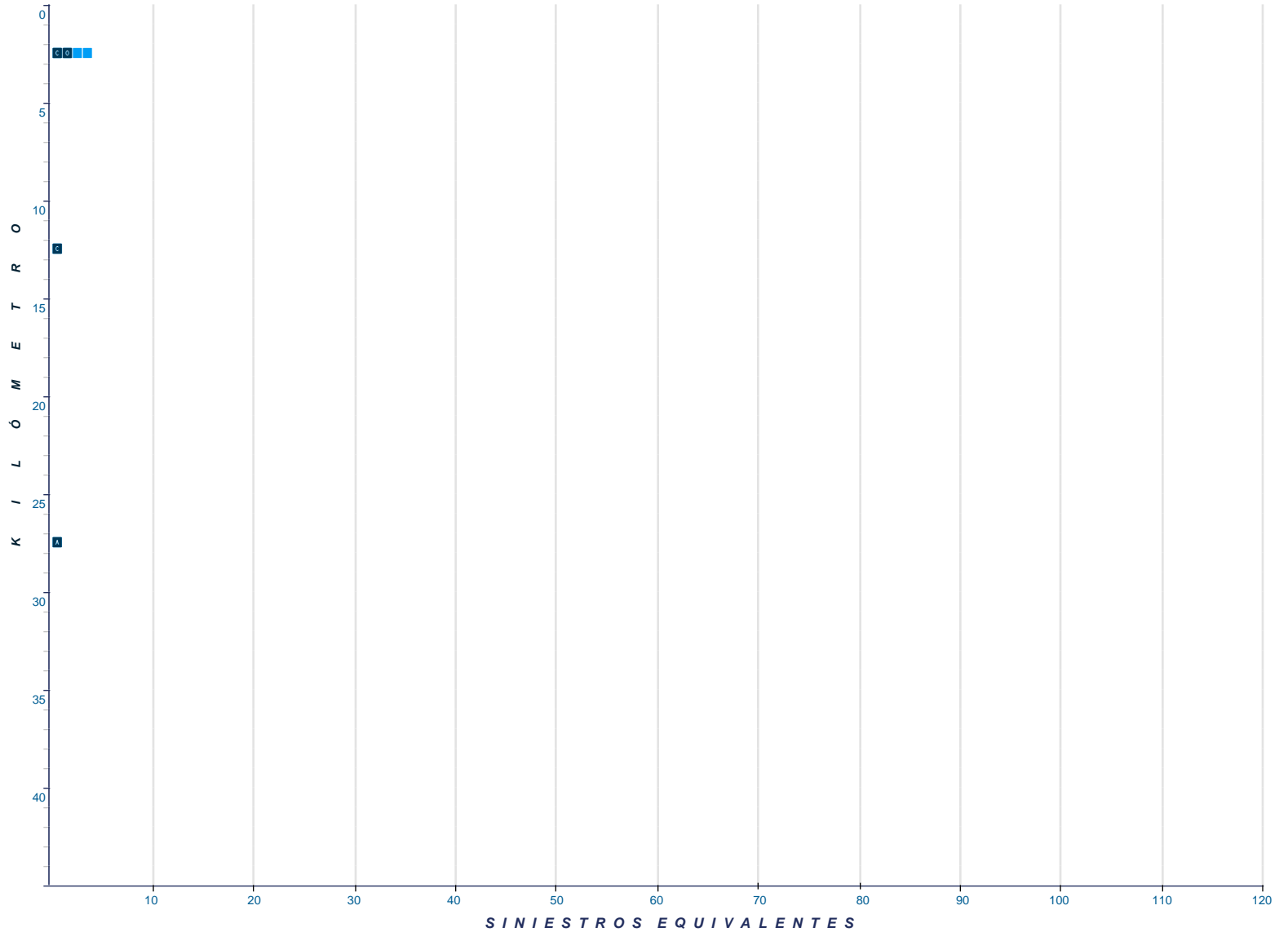
3. Carretera y tramo: Colima - Cd. Guzmán Lím. Edos. Jal./Col. - Cd. Guzmán Inicia en km: 26+800 Finaliza en km: 77+400



CLAVE	CLASIFICACIÓN	CLAVE	CLASIFICACIÓN	CLAVE	CLASIFICACIÓN	SINIESTROS EQUIVALENTES	
A	Salida del camino	F	Colisión frontal	K	Colisión sin especificar	■	Un fallecido = 6 siniestros de tránsito
B	Volcadura	G	Colisión con motocicleta	L	Colisión con vehículo estacionado	■	Un lesionado = 2 siniestros de tránsito
C	Colisión por alcance	H	Atropellamiento	M	Colisión con semoviente		
D	Colisión lateral	I	Incendio	N	Relativo a la carga		
E	Colisión contra objeto fijo	J	Colisión con bicicleta	O	Otros		

5. Carretera y tramo: Ent. Santa Cruz - Barra de Navidad T.C. (Jiquilpan - Guadalajara) - Barra de Navidad Inicia en km: 0+000 Finaliza en km: 261+600

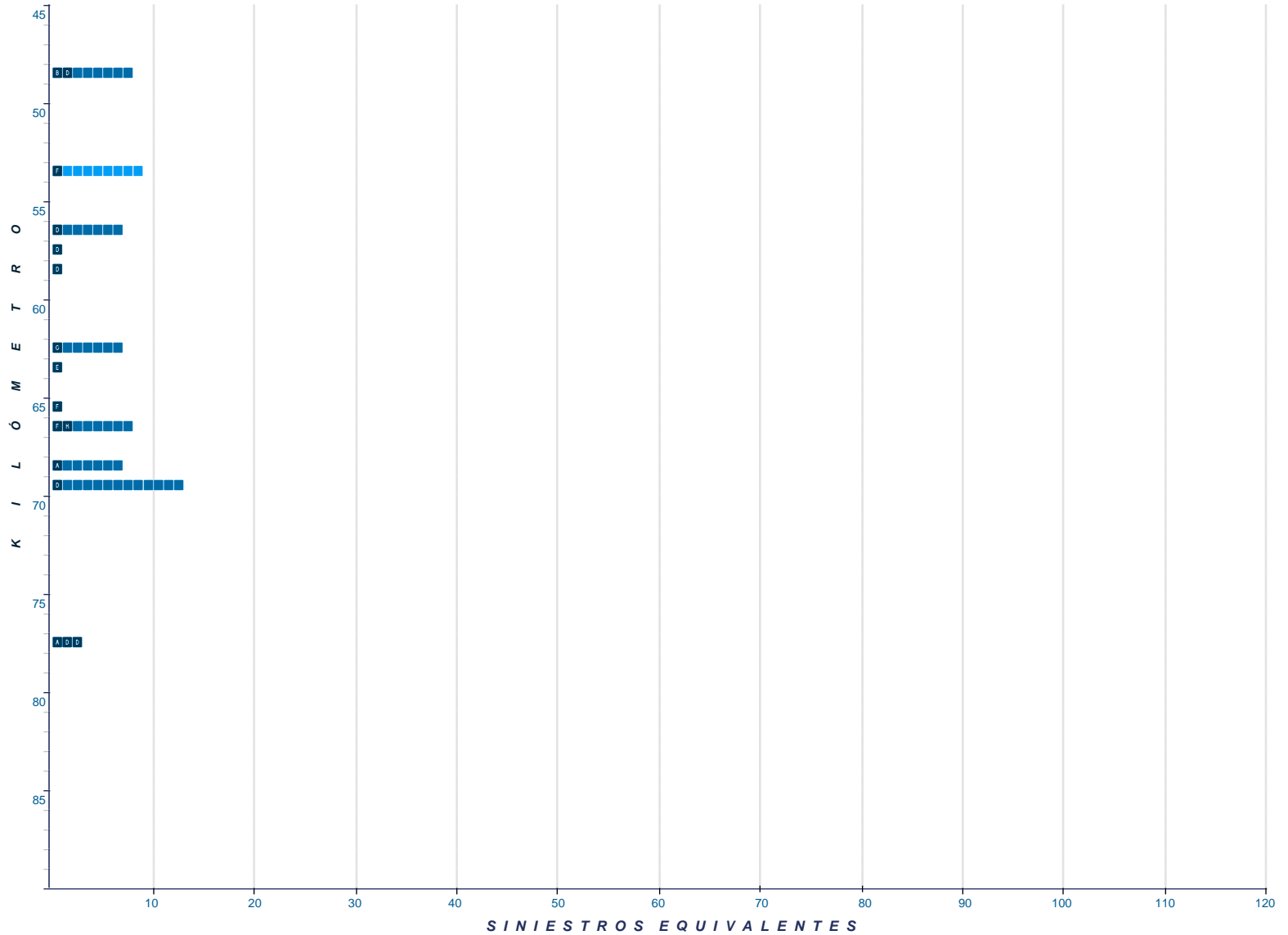
SALDOS				CAUSAS				
2	0	1	605,000	1	0	1	0	1
1	0	0	50,000	1	0	0	0	0
1	0	0	25,000	2	1	0	0	1



CLAVE	CLASIFICACIÓN	CLAVE	CLASIFICACIÓN	CLAVE	CLASIFICACIÓN	SINIESTROS EQUIVALENTES
A	Salida del camino	F	Colisión frontal	K	Colisión sin especificar	Un fallecido = 6 siniestros de tránsito
B	Volcadura	G	Colisión con motocicleta	L	Colisión con vehículo estacionado	Un lesionado = 2 siniestros de tránsito
C	Colisión por alcance	H	Atropellamiento	M	Colisión con semoviente	
D	Colisión lateral	I	Incendio	N	Relativo a la carga	
E	Colisión contra objeto fijo	J	Colisión con bicicleta	O	Otros	

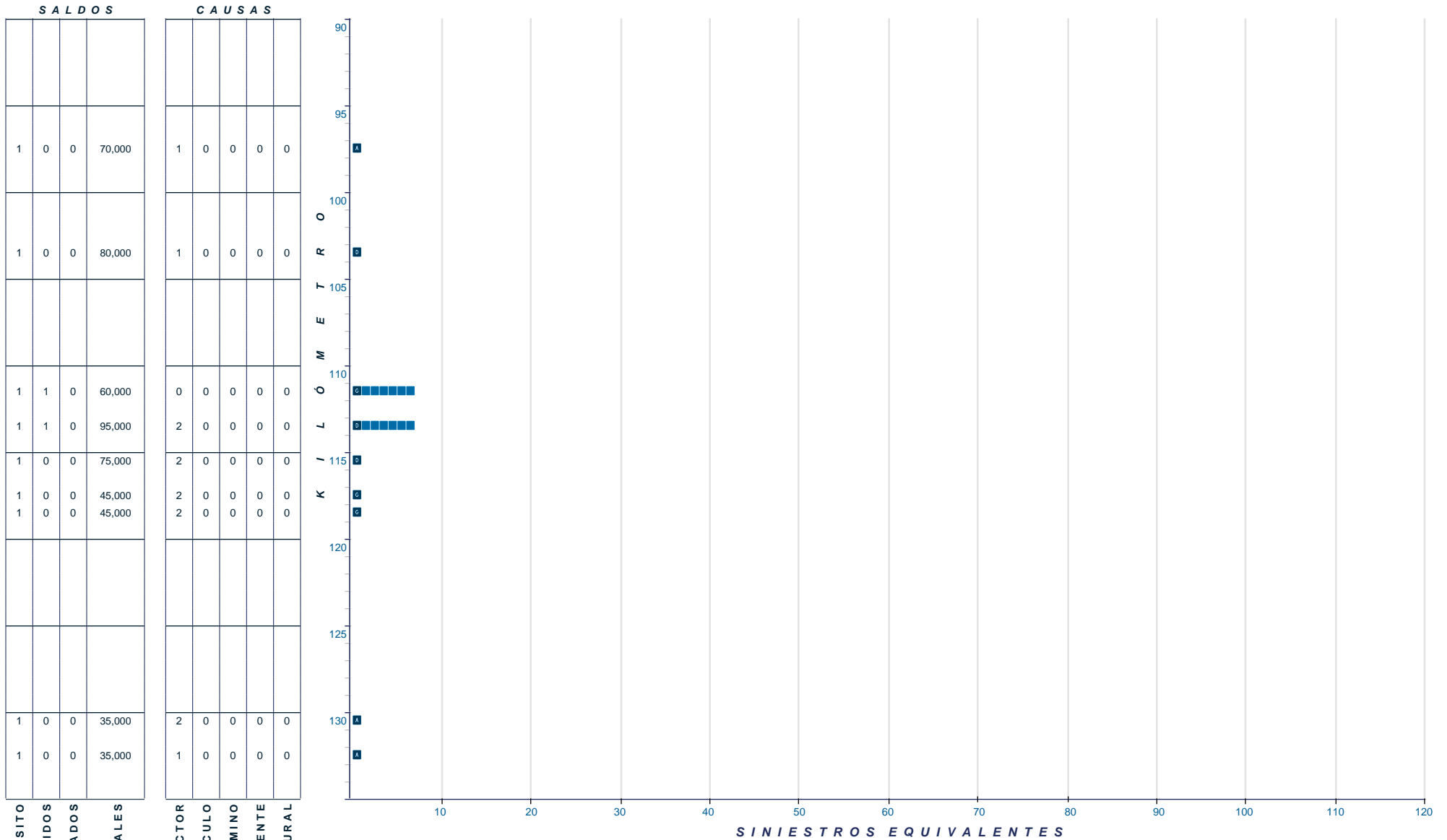
5. Carretera y tramo: Ent. Santa Cruz - Barra de Navidad T.C. (Jiquilpan - Guadalajara) - Barra de Navidad Inicia en km: 0+000 Finaliza en km: 261+600

SALDOS				CAUSAS				
SINIESTROS DE TRÁNSITO	FALLECIDOS	LESIONADOS	DAÑOS MATERIALES	CONDUCTOR	VEHÍCULO	CAMINO	SEMOVIENTE	AGENTE NATURAL
2	1	0	695,000	2	0	0	0	0
1	0	4	140,000	2	0	0	0	0
1	1	0	140,000	1	0	0	0	0
1	0	0	160,000	2	0	0	0	0
1	0	0	27,000	1	0	0	0	0
1	1	0	200,000	2	0	0	0	0
1	0	0	400,000	1	0	0	0	0
1	0	0	130,000	2	0	0	0	0
2	1	0	190,000	1	0	0	0	0
1	1	0	50,000	1	0	0	0	0
1	2	0	65,000	2	0	0	0	0
3	0	0	151,000	4	0	0	0	0



CLAVE	CLASIFICACIÓN	CLAVE	CLASIFICACIÓN	CLAVE	CLASIFICACIÓN	SINIESTROS EQUIVALENTES	
A	Salida del camino	F	Colisión frontal	K	Colisión sin especificar	■	Un fallecido = 6 siniestros de tránsito
B	Volcadura	G	Colisión con motocicleta	L	Colisión con vehículo estacionado	■	Un lesionado = 2 siniestros de tránsito
C	Colisión por alcance	H	Atropellamiento	M	Colisión con semoviente		
D	Colisión lateral	I	Incendio	N	Relativo a la carga		
E	Colisión contra objeto fijo	J	Colisión con bicicleta	O	Otros		

5. Carretera y tramo: Ent. Santa Cruz - Barra de Navidad T.C. (Jiquilpan - Guadalajara) - Barra de Navidad Inicia en km: 0+000 Finaliza en km: 261+600



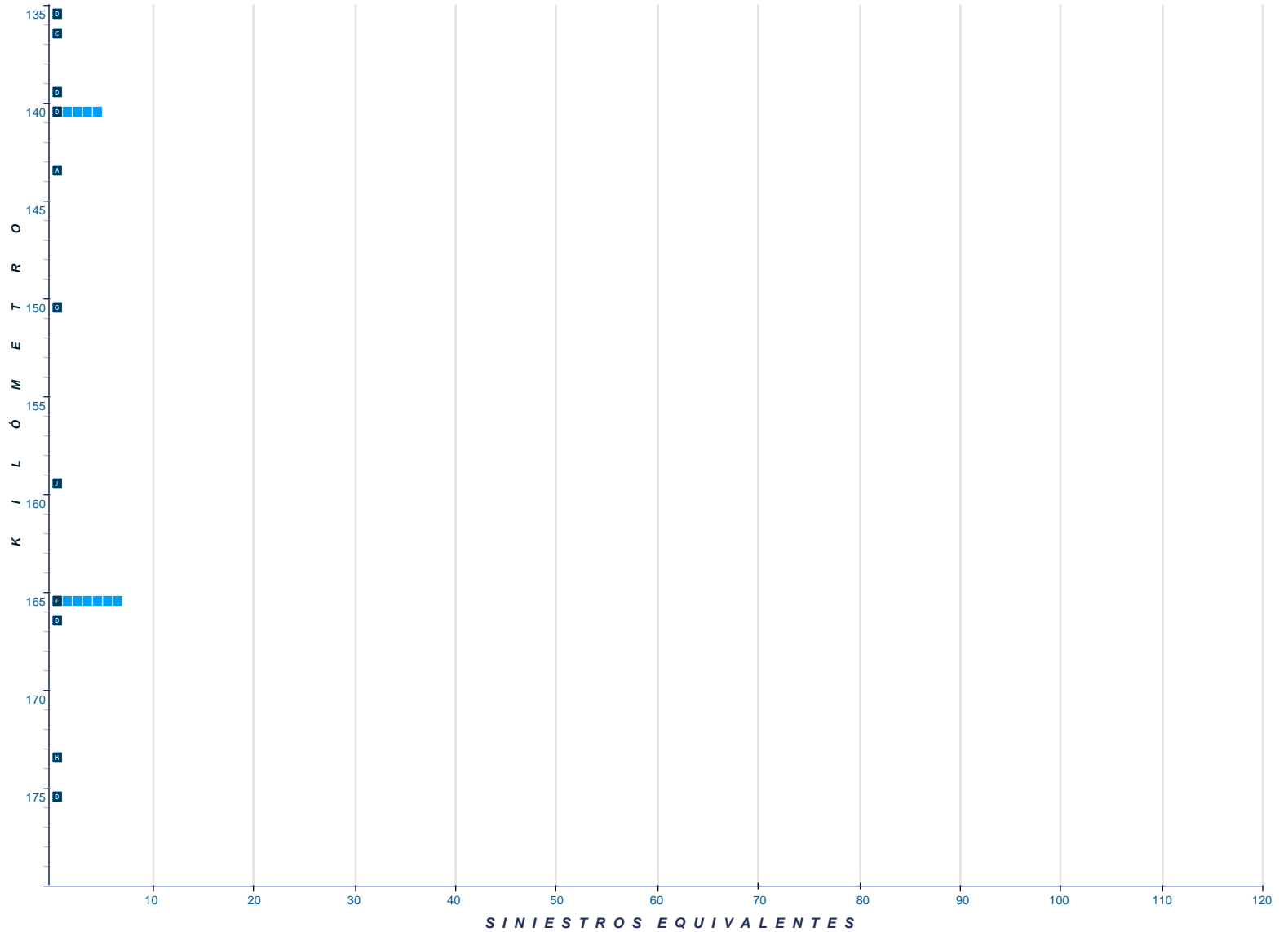
SINIESTROS DE TRÁNSITO
FALLECIDOS
LESIONADOS
DAÑOS MATERIALES

CONDUCTOR
VEHÍCULO
CAMINO
SEMOVIENTE
AGENTE NATURAL

CLAVE	CLASIFICACIÓN	CLAVE	CLASIFICACIÓN	CLAVE	CLASIFICACIÓN	SINIESTROS EQUIVALENTES	
A	Salida del camino	F	Colisión frontal	K	Colisión sin especificar		Un fallecido = 6 siniestros de tránsito
B	Volcadura	G	Colisión con motocicleta	L	Colisión con vehículo estacionado		Un lesionado = 2 siniestros de tránsito
C	Colisión por alcance	H	Atropellamiento	M	Colisión con semoviente		
D	Colisión lateral	I	Incendio	N	Relativo a la carga		
E	Colisión contra objeto fijo	J	Colisión con bicicleta	O	Otros		

5. Carretera y tramo: Ent. Santa Cruz - Barra de Navidad T.C. (Jiquilpan - Guadalajara) - Barra de Navidad Inicia en km: 0+000 Finaliza en km: 261+600

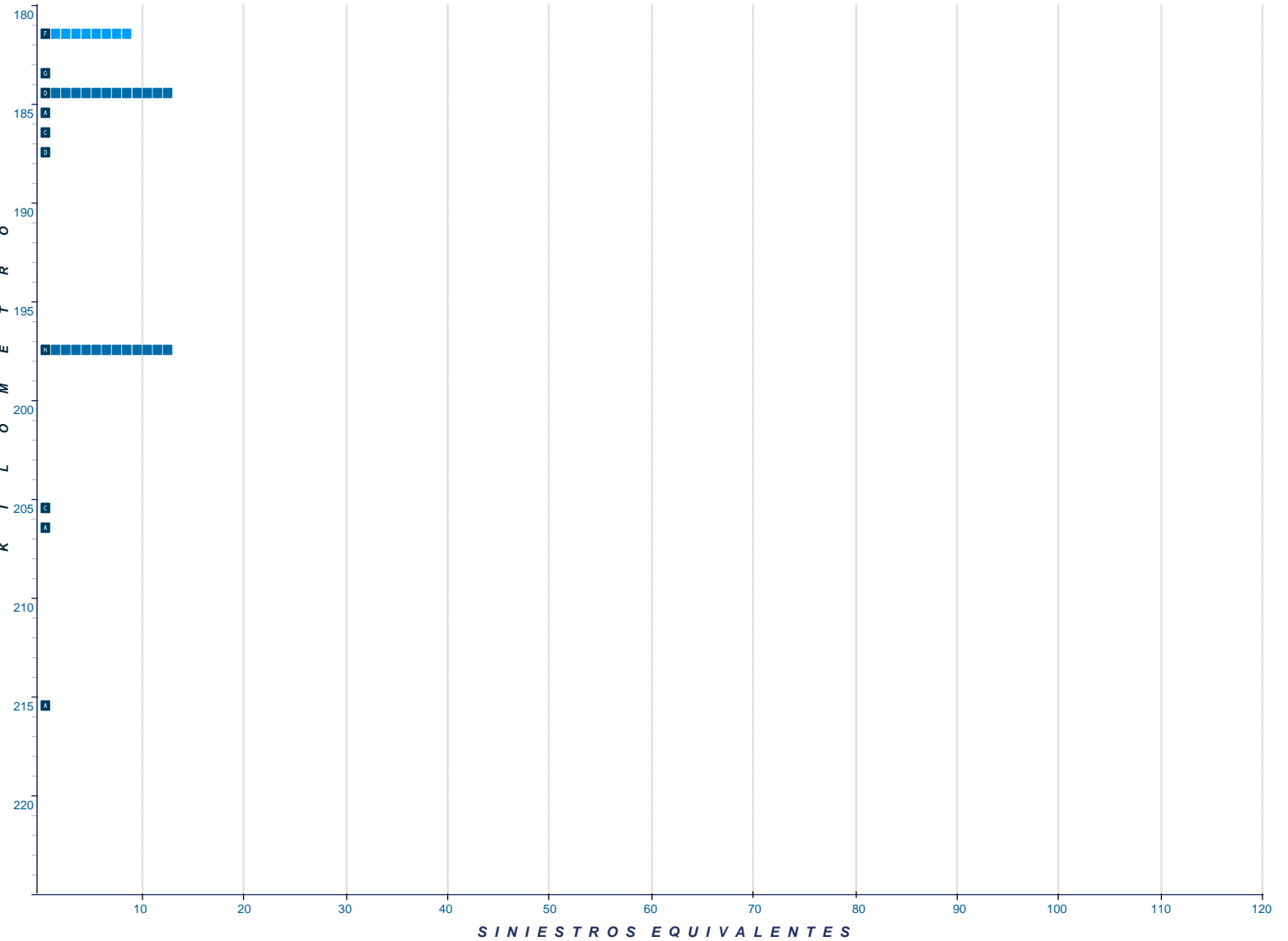
S A L D O S				C A U S A S					
1	0	0	17,000	2	0	0	0	0	0
1	0	0	68,000	2	0	0	0	0	0
1	0	0	260,000	2	0	0	0	0	0
1	0	2	230,000	1	0	0	0	0	0
1	0	0	100,000	0	0	0	0	0	0
1	0	0	16,000	1	0	0	0	0	0
1	0	0	0	1	0	0	0	0	0
1	0	3	80,000	2	0	1	0	1	0
1	0	0	16,000	1	0	0	0	0	0
1	0	0	0	2	0	0	0	0	0
1	0	0	50,000	2	0	0	0	0	0



CLAVE	CLASIFICACIÓN	CLAVE	CLASIFICACIÓN	CLAVE	CLASIFICACIÓN	SINIESTROS EQUIVALENTES	
A	Salida del camino	F	Colisión frontal	K	Colisión sin especificar		Un fallecido = 6 siniestros de tránsito
B	Volcadura	G	Colisión con motocicleta	L	Colisión con vehículo estacionado		Un lesionado = 2 siniestros de tránsito
C	Colisión por alcance	H	Atropellamiento	M	Colisión con semoviente		
D	Colisión lateral	I	Incendio	N	Relativo a la carga		
E	Colisión contra objeto fijo	J	Colisión con bicicleta	O	Otros		

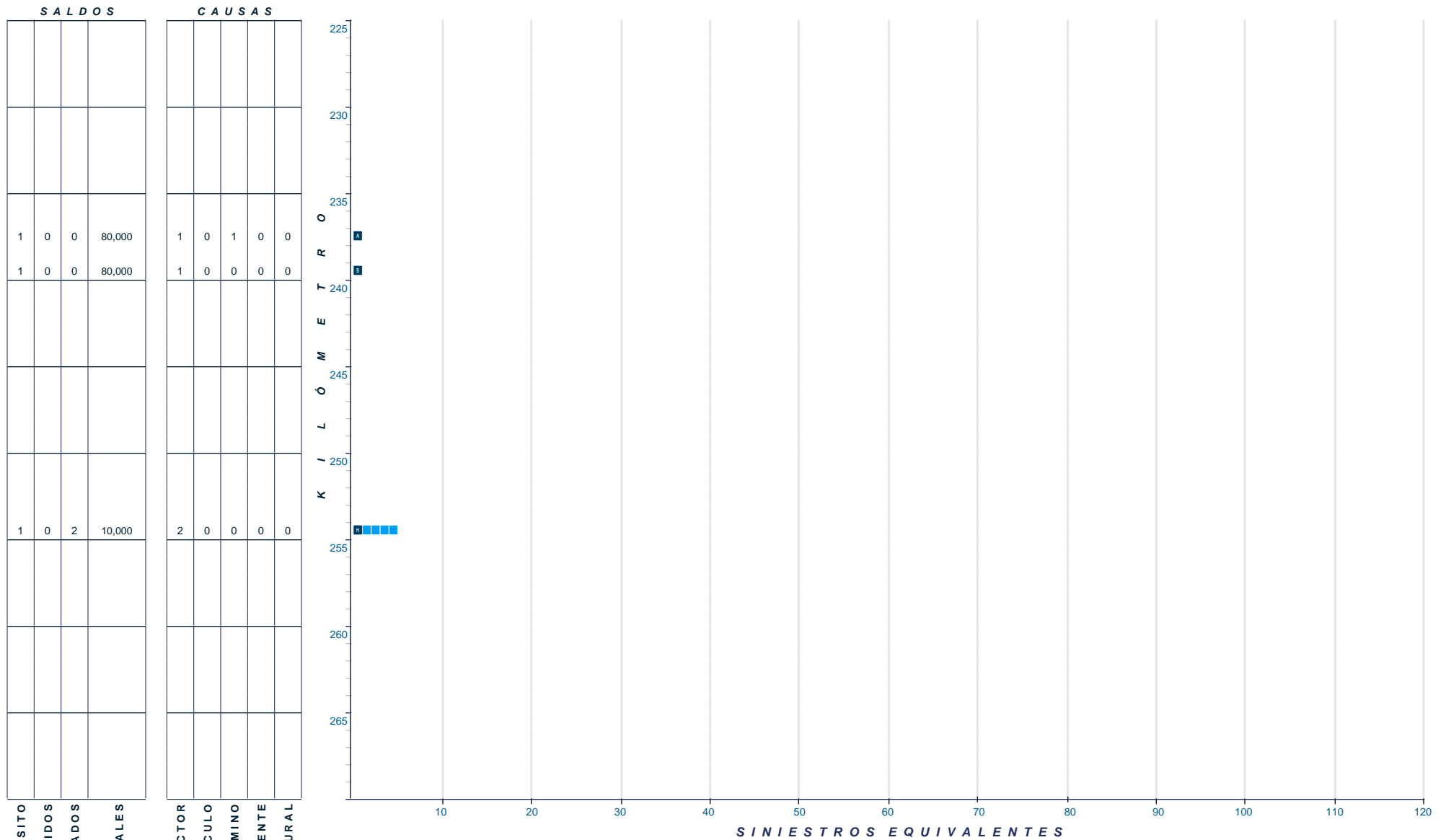
5. Carretera y tramo: Ent. Santa Cruz - Barra de Navidad T.C. (Jiquilpan - Guadalajara) - Barra de Navidad Inicia en km: 0+000 Finaliza en km: 261+600

SALDOS				CAUSAS				
1	0	4	180,000	1	0	2	0	0
1	0	0	5,000	2	0	0	0	0
1	2	0	100,000	2	0	0	0	0
1	0	0	25,000	2	0	0	0	0
1	0	0	240,000	2	0	0	0	0
1	0	0	350,000	1	0	0	0	0
1	2	0	200,000	2	0	0	0	0
1	0	0	500,000	2	0	0	0	0
1	0	0	80,000	2	0	0	0	0
1	0	0	85,000	1	0	0	0	0



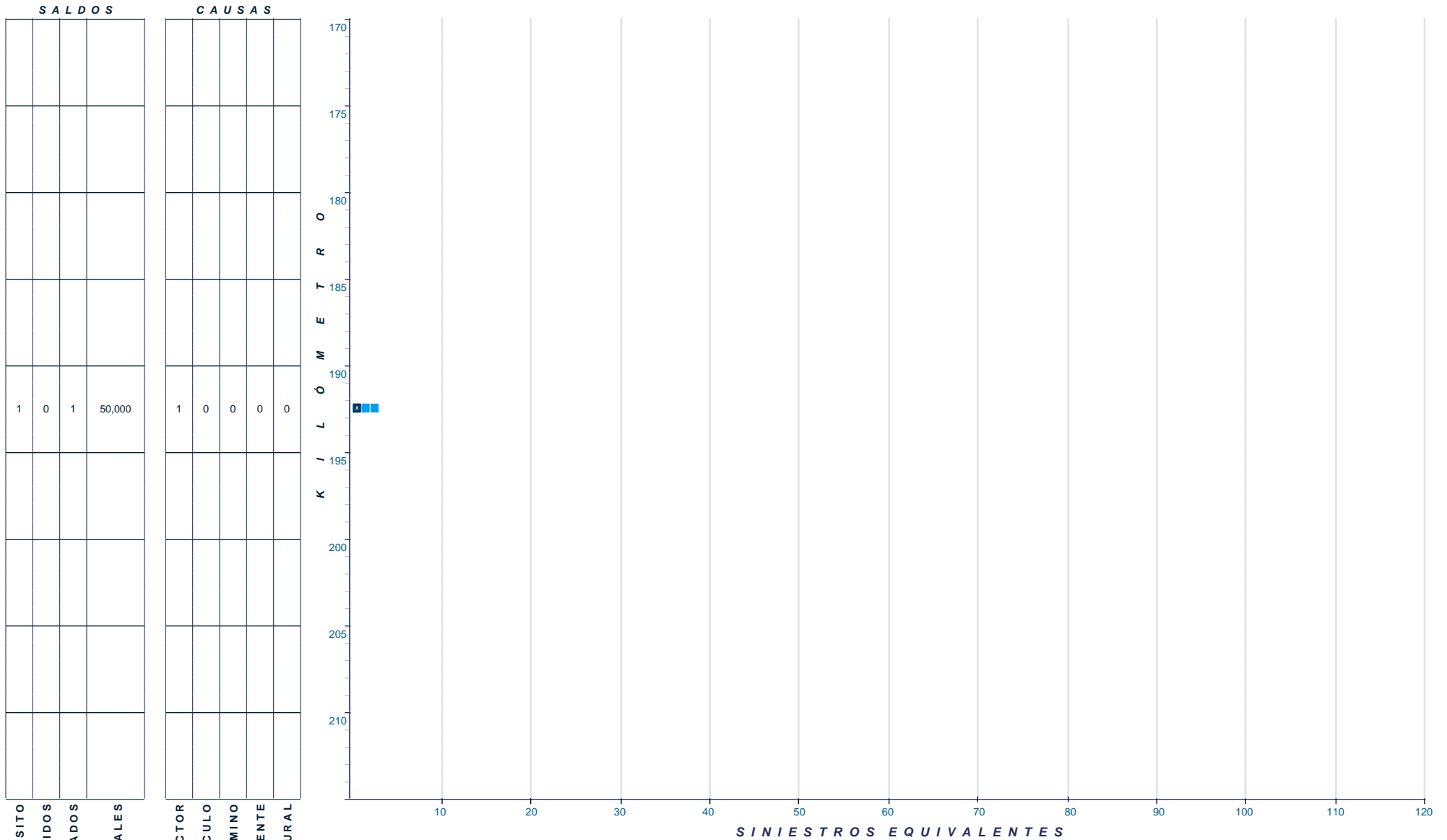
CLAVE	CLASIFICACIÓN	CLAVE	CLASIFICACIÓN	CLAVE	CLASIFICACIÓN	SINIESTROS EQUIVALENTES	
A	Salida del camino	F	Colisión frontal	K	Colisión sin especificar		Un fallecido = 6 siniestros de tránsito
B	Volcadura	G	Colisión con motocicleta	L	Colisión con vehículo estacionado		Un lesionado = 2 siniestros de tránsito
C	Colisión por alcance	H	Atropellamiento	M	Colisión con semoviente		
D	Colisión lateral	I	Incendio	N	Relativo a la carga		
E	Colisión contra objeto fijo	J	Colisión con bicicleta	O	Otros		

5. Carretera y tramo: Ent. Santa Cruz - Barra de Navidad T.C. (Jiquilpan - Guadalajara) - Barra de Navidad Inicia en km: 0+000 Finaliza en km: 261+600



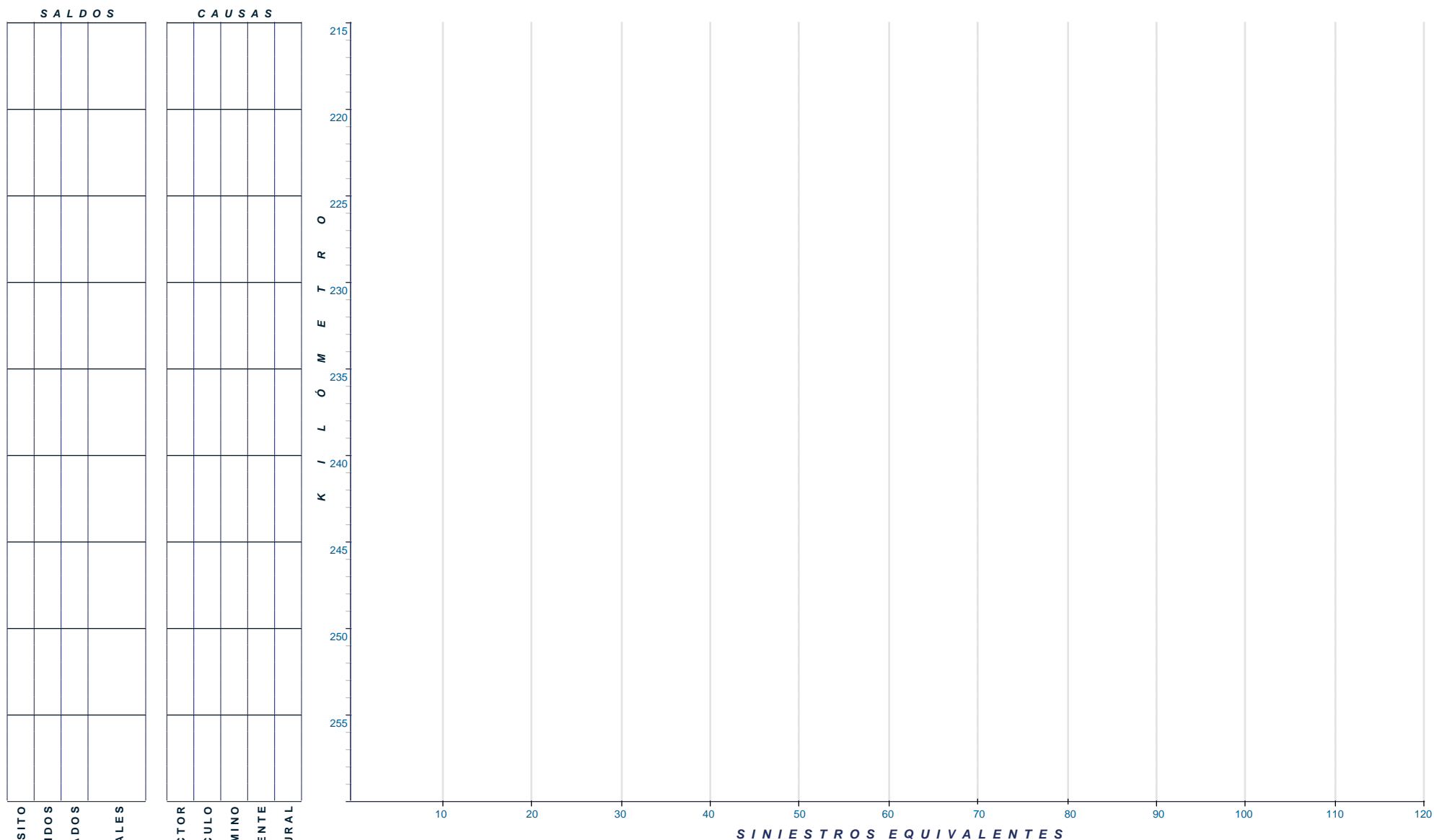
CLAVE	CLASIFICACIÓN	CLAVE	CLASIFICACIÓN	CLAVE	CLASIFICACIÓN	SINIESTROS EQUIVALENTES
A	Salida del camino	F	Colisión frontal	K	Colisión sin especificar	Un fallecido = 6 siniestros de tránsito
B	Volcadura	G	Colisión con motocicleta	L	Colisión con vehículo estacionado	Un lesionado = 2 siniestros de tránsito
C	Colisión por alcance	H	Atropellamiento	M	Colisión con semoviente	
D	Colisión lateral	I	Incendio	N	Relativo a la carga	
E	Colisión contra objeto fijo	J	Colisión con bicicleta	O	Otros	

7. Carretera y tramo: Ent. Tesistán - Ent. Malpaso (km 173.6-km 209.94) (km 217.21-km 228.55) Inicia en km: 173+600 Finaliza en km: 228+550



CLAVE	CLASIFICACIÓN	CLAVE	CLASIFICACIÓN	CLAVE	CLASIFICACIÓN	SINIESTROS EQUIVALENTES	
A	Salida del camino	F	Colisión frontal	K	Colisión sin especificar		Un fallecido = 6 siniestros de tránsito
B	Volcadura	G	Colisión con motocicleta	L	Colisión con vehículo estacionado		Un lesionado = 2 siniestros de tránsito
C	Colisión por alcance	H	Atropellamiento	M	Colisión con semoviente		
D	Colisión lateral	I	Incendio	N	Relativo a la carga		
E	Colisión contra objeto fijo	J	Colisión con bicicleta	O	Otros		

7. Carretera y tramo: Ent. Tesistán - Ent. Malpaso (km 173.6-km 209.94) (km 217.21-km 228.55) Inicia en km: 173+600 Finaliza en km: 228+550



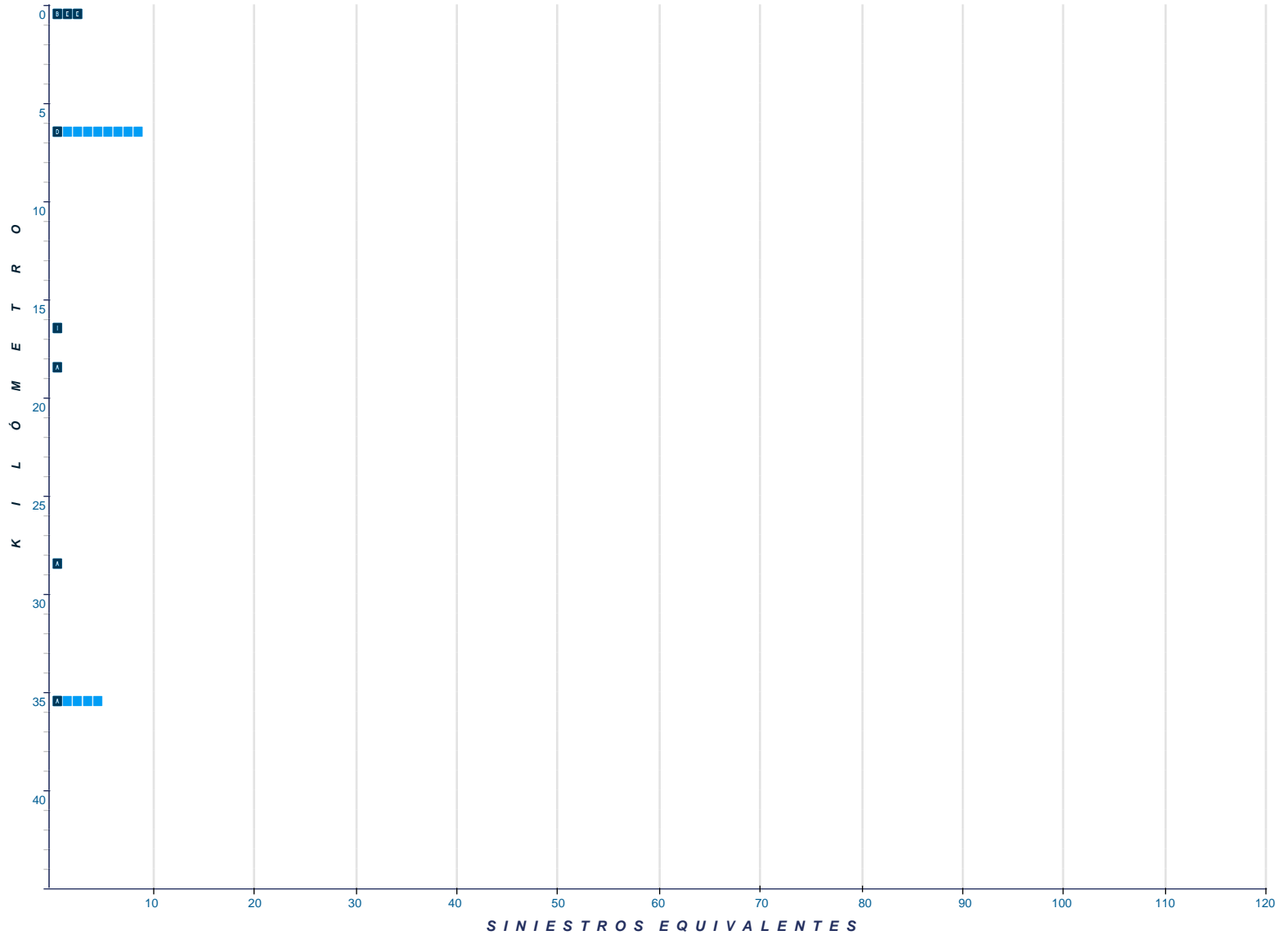
SINIESTROS DE TRÁNSITO
FALLECIDOS
LESIONADOS
DAÑOS MATERIALES

CONDUCTOR
VEHÍCULO
CAMINO
SEMOVIENTE
AGENTE NATURAL

CLAVE	CLASIFICACIÓN	CLAVE	CLASIFICACIÓN	CLAVE	CLASIFICACIÓN	SINIESTROS EQUIVALENTES	
A	Salida del camino	F	Colisión frontal	K	Colisión sin especificar		Un fallecido = 6 siniestros de tránsito
B	Volcadura	G	Colisión con motocicleta	L	Colisión con vehículo estacionado		Un lesionado = 2 siniestros de tránsito
C	Colisión por alcance	H	Atropellamiento	M	Colisión con semoviente		
D	Colisión lateral	I	Incendio	N	Relativo a la carga		
E	Colisión contra objeto fijo	J	Colisión con bicicleta	O	Otros		

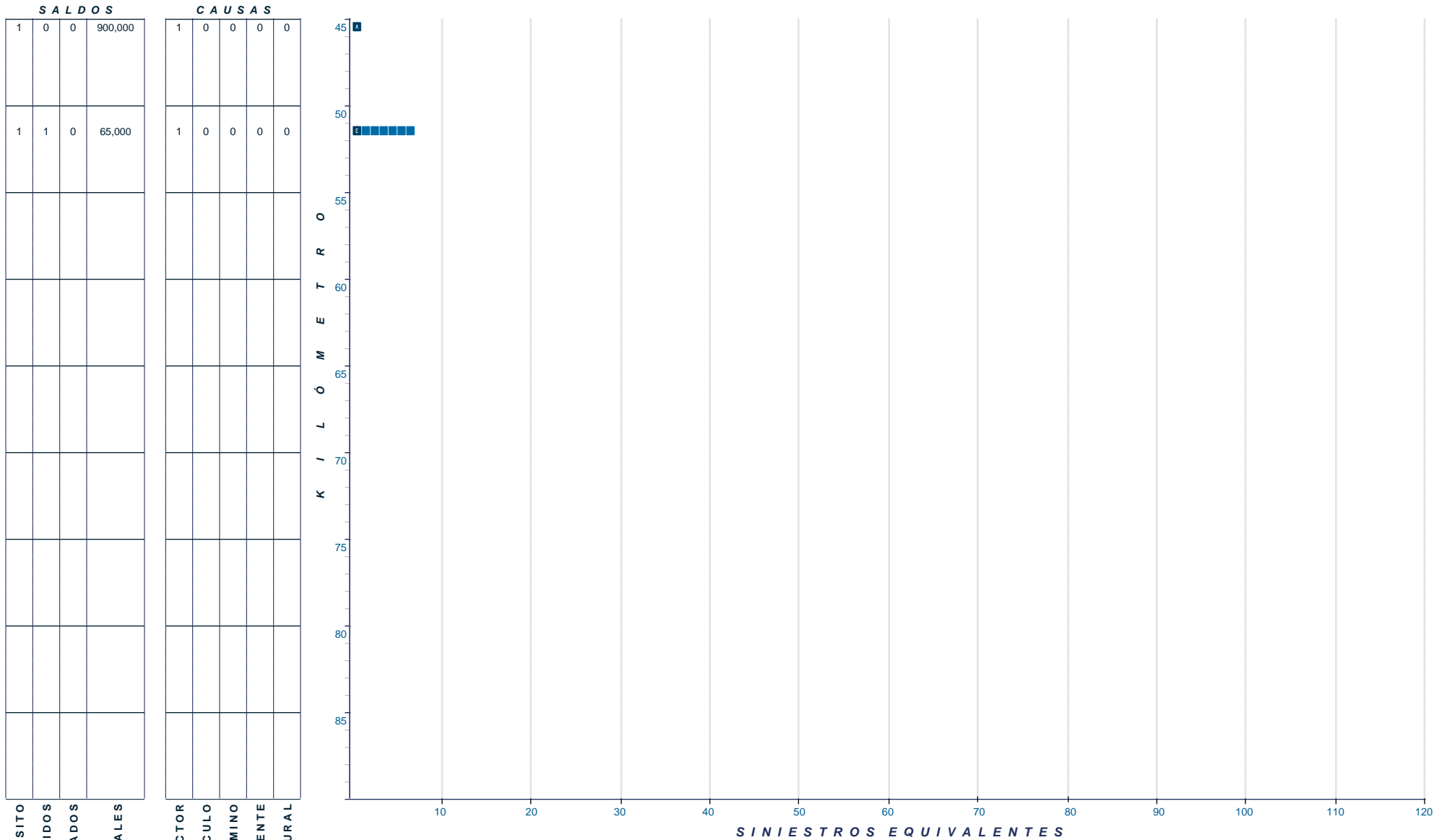
8. Carretera y tramo: Guadalajara - Colima (Cuota) T.C.(Ent. Sta. Cruz-Melaque)-Lím. Edos. Jal./Col. Inicia en km: 0+000 Finaliza en km: 129+000

SALDOS				CAUSAS			
3	0	0	750,000	2	0	0	0
1	0	4	55,000	2	0	0	0
1	0	0	500,000	0	0	0	0
1	0	0	525,000	0	0	0	0
1	0	0	250,000	1	0	0	0
1	0	2	30,000	1	0	0	0





CLAVE	CLASIFICACIÓN	CLAVE	CLASIFICACIÓN	CLAVE	CLASIFICACIÓN	SINIESTROS EQUIVALENTES
A	Salida del camino	F	Colisión frontal	K	Colisión sin especificar	Un fallecido = 6 siniestros de tránsito
B	Volcadura	G	Colisión con motocicleta	L	Colisión con vehículo estacionado	Un lesionado = 2 siniestros de tránsito
C	Colisión por alcance	H	Atropellamiento	M	Colisión con semoviente	
D	Colisión lateral	I	Incendio	N	Relativo a la carga	
E	Colisión contra objeto fijo	J	Colisión con bicicleta	O	Otros	

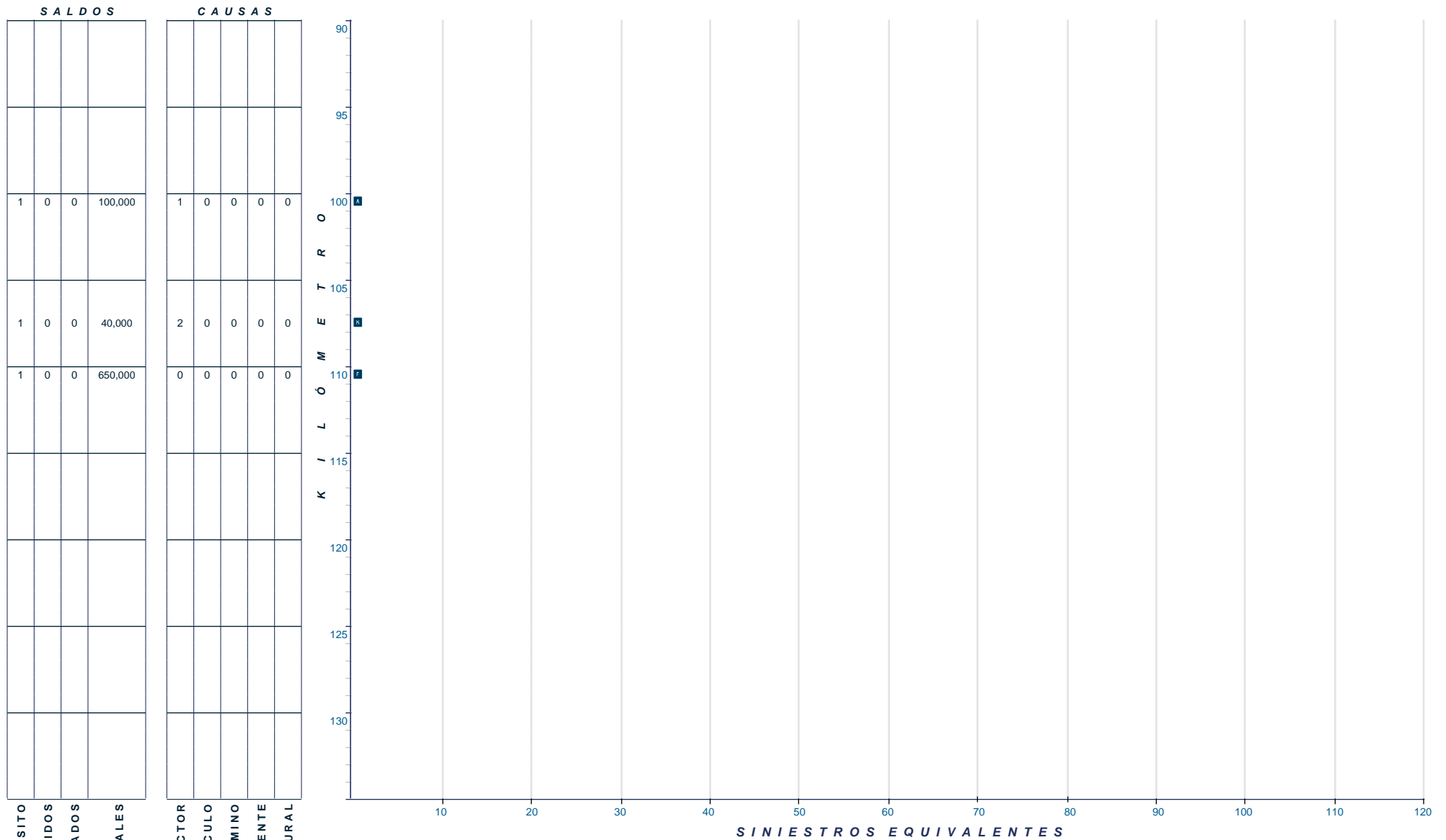
8. Carretera y tramo: Guadalajara - Colima (Cuota) T.C.(Ent. Sta. Cruz-Melaque)-Lím. Edos. Jal./Col. Inicia en km: 0+000 Finaliza en km: 129+000



SINIESTROS DE TRÁNSITO
FALLECIDOS
LESIONADOS
DAÑOS MATERIALES
CONDUCTOR
VEHÍCULO
CAMINO
SEMOVIENTE
AGENTE NATURAL

CLAVE	CLASIFICACIÓN	CLAVE	CLASIFICACIÓN	CLAVE	CLASIFICACIÓN	SINIESTROS EQUIVALENTES	
A	Salida del camino	F	Colisión frontal	K	Colisión sin especificar		Un fallecido = 6 siniestros de tránsito
B	Volcadura	G	Colisión con motocicleta	L	Colisión con vehículo estacionado		Un lesionado = 2 siniestros de tránsito
C	Colisión por alcance	H	Atropellamiento	M	Colisión con semoviente		
D	Colisión lateral	I	Incendio	N	Relativo a la carga		
E	Colisión contra objeto fijo	J	Colisión con bicicleta	O	Otros		

8. Carretera y tramo: Guadalajara - Colima (Cuota) T.C.(Ent. Sta. Cruz-Melaque)-Lím. Edos. Jal./Col. Inicia en km: 0+000 Finaliza en km: 129+000



SINIESTROS DE TRÁNSITO
FALLECIDOS
LESIONADOS
DAÑOS MATERIALES

CONDUCTOR
VEHÍCULO
CAMINO
SEMOVIENTE
AGENTE NATURAL

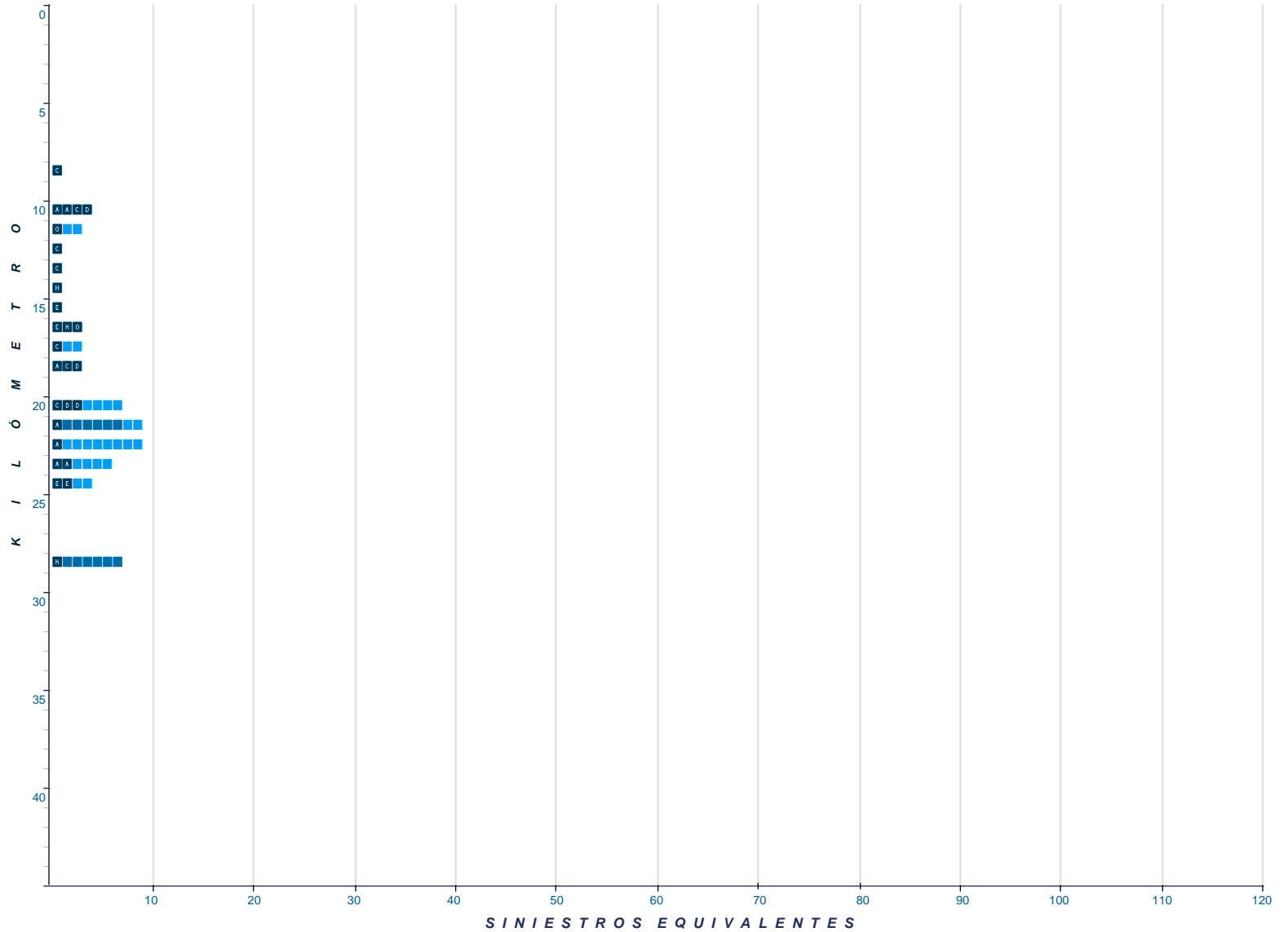
K I L Ó M E T R O

SINIESTROS EQUIVALENTES

CLAVE	CLASIFICACIÓN	CLAVE	CLASIFICACIÓN	CLAVE	CLASIFICACIÓN	SINIESTROS EQUIVALENTES
A	Salida del camino	F	Colisión frontal	K	Colisión sin especificar	Un fallecido = 6 siniestros de tránsito
B	Volcadura	G	Colisión con motocicleta	L	Colisión con vehículo estacionado	Un lesionado = 2 siniestros de tránsito
C	Colisión por alcance	H	Atropellamiento	M	Colisión con semoviente	
D	Colisión lateral	I	Incendio	N	Relativo a la carga	
E	Colisión contra objeto fijo	J	Colisión con bicicleta	O	Otros	

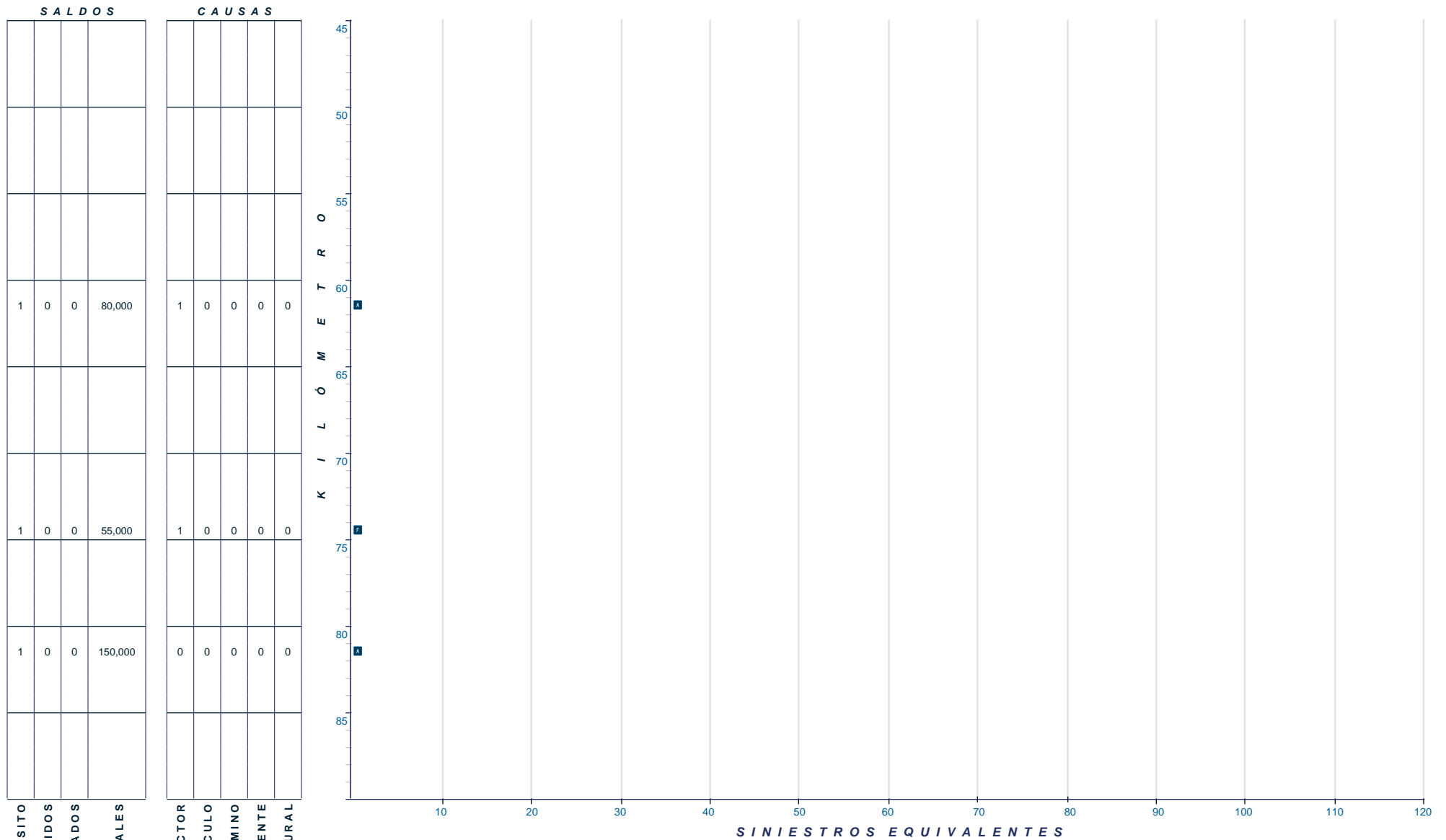
10. Carretera y tramo: Guadalajara - Tepic Ent. Periférico de Guadalajara - Lím. Edos. Jal./Nay. Inicia en km: 7+800 Finaliza en km: 123+000

SALDOS				CAUSAS				
SINIESTROS DE TRÁNSITO	FALLECIDOS	LESIONADOS	DAÑOS MATERIALES	CONDUCTOR	VEHÍCULO	CAMINO	SEMOVIENTE	AGENTE NATURAL
1	0	0	55,000	2	0	0	0	0
4	0	0	1,103,000	2	1	0	0	0
1	0	1	180,000	1	0	0	0	0
1	0	0	650,000	0	0	0	0	0
1	0	0	80,000	2	0	0	0	0
1	0	0	50,000	1	0	0	0	0
1	0	0	35,000	1	0	0	0	0
3	0	0	440,000	4	0	0	0	0
1	0	1	85,000	1	0	0	0	0
3	0	0	249,000	1	0	0	0	0
3	0	2	159,000	3	0	0	0	0
1	1	1	152,000	2	0	0	0	0
1	0	4	8,000	1	0	0	0	0
2	0	2	35,000	3	0	0	0	0
2	0	1	390,000	2	0	0	0	0
1	1	0	80,000	1	0	0	0	0



CLAVE	CLASIFICACIÓN	CLAVE	CLASIFICACIÓN	CLAVE	CLASIFICACIÓN	SINIESTROS EQUIVALENTES	
A	Salida del camino	F	Colisión frontal	K	Colisión sin especificar	■	Un fallecido = 6 siniestros de tránsito
B	Volcadura	G	Colisión con motocicleta	L	Colisión con vehículo estacionado	■	Un lesionado = 2 siniestros de tránsito
C	Colisión por alcance	H	Atropellamiento	M	Colisión con semoviente		
D	Colisión lateral	I	Incendio	N	Relativo a la carga		
E	Colisión contra objeto fijo	J	Colisión con bicicleta	O	Otros		

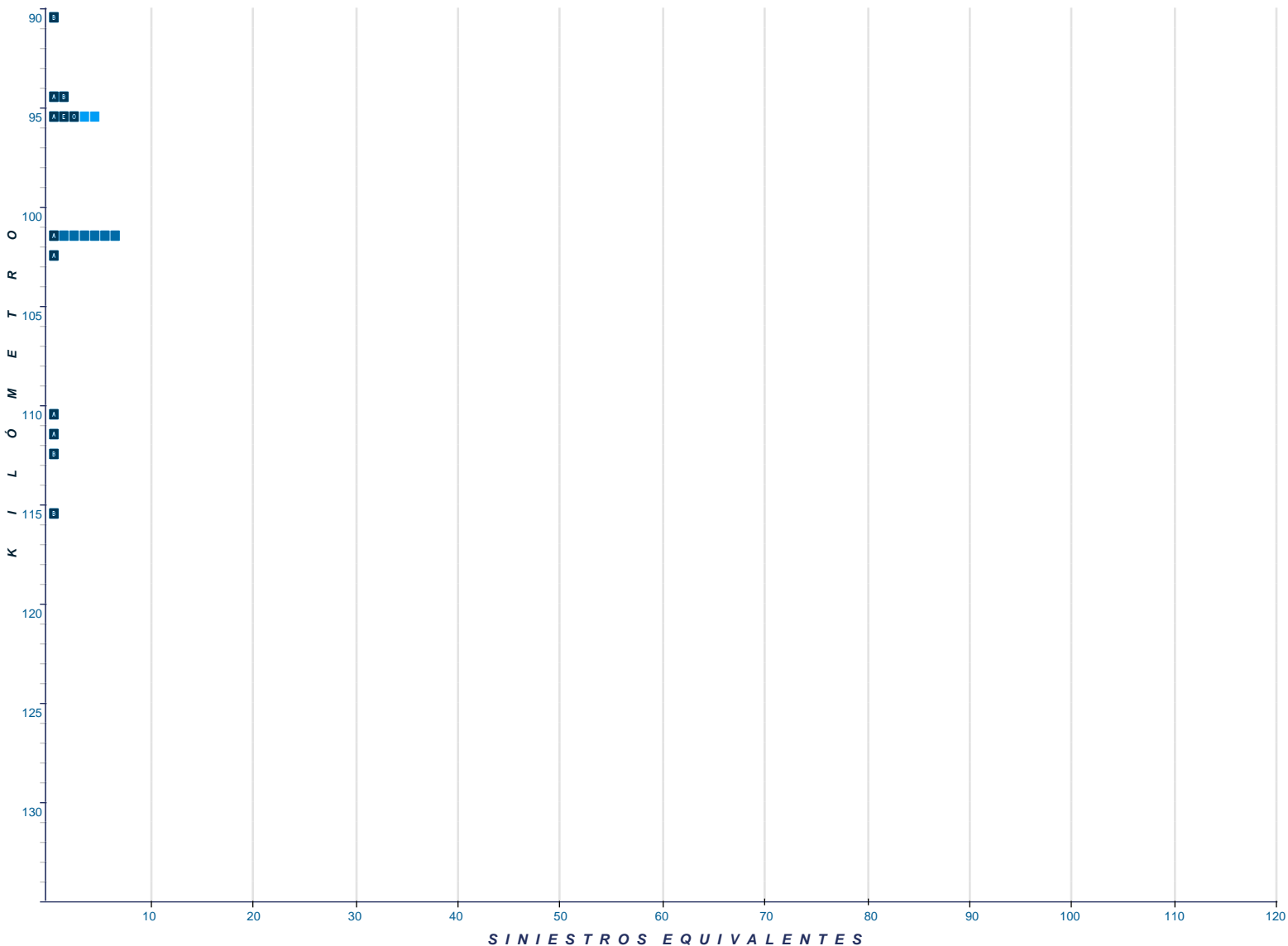
10. Carretera y tramo: Guadalajara - Tepic Ent. Periférico de Guadalajara - Lím. Edos. Jal./Nay. Inicia en km: 7+800 Finaliza en km: 123+000



CLAVE	CLASIFICACIÓN	CLAVE	CLASIFICACIÓN	CLAVE	CLASIFICACIÓN	SINIESTROS EQUIVALENTES	
A	Salida del camino	F	Colisión frontal	K	Colisión sin especificar	■	Un fallecido = 6 siniestros de tránsito
B	Volcadura	G	Colisión con motocicleta	L	Colisión con vehículo estacionado	■	Un lesionado = 2 siniestros de tránsito
C	Colisión por alcance	H	Atropellamiento	M	Colisión con semoviente		
D	Colisión lateral	I	Incendio	N	Relativo a la carga		
E	Colisión contra objeto fijo	J	Colisión con bicicleta	O	Otros		

10. Carretera y tramo: Guadalajara - Tepic Ent. Periférico de Guadalajara - Lím. Edos. Jal./Nay. Inicia en km: 7+800 Finaliza en km: 123+000

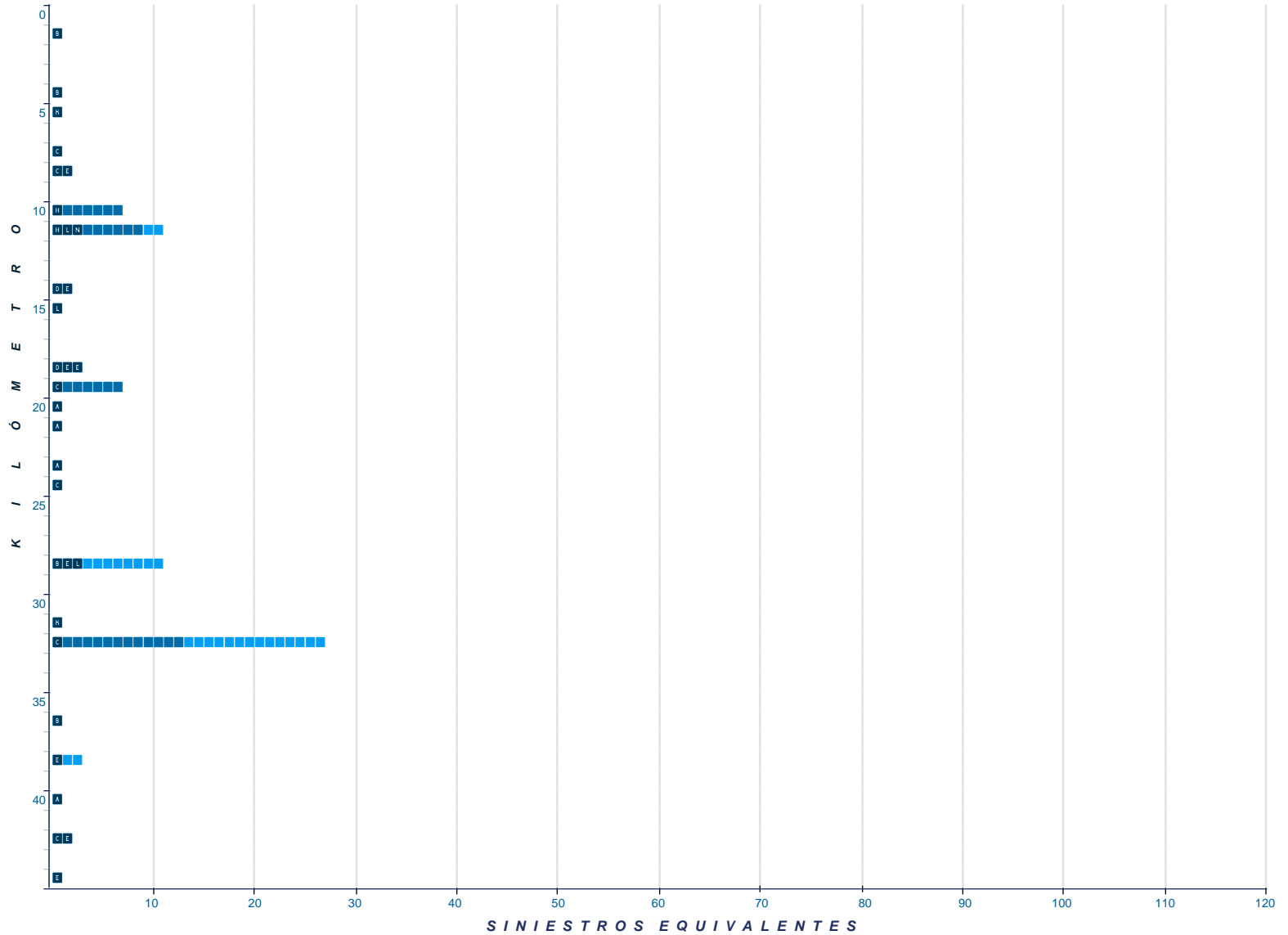
SALDOS				CAUSAS				
1	0	0	70,000	0	0	0	0	0
2	0	0	380,000	1	1	1	0	0
3	0	1	34,000	3	0	0	0	0
1	1	0	100,000	1	0	0	0	0
1	0	0	30,000	1	0	0	0	0
1	0	0	35,000	0	0	0	0	0
1	0	0	80,000	1	0	0	0	0
1	0	0	230,000	1	0	0	0	0
1	0	0	450,000	1	0	0	0	0



CLAVE	CLASIFICACIÓN	CLAVE	CLASIFICACIÓN	CLAVE	CLASIFICACIÓN	SINIESTROS EQUIVALENTES	
A	Salida del camino	F	Colisión frontal	K	Colisión sin especificar		Un fallecido = 6 siniestros de tránsito
B	Volcadura	G	Colisión con motocicleta	L	Colisión con vehículo estacionado		Un lesionado = 2 siniestros de tránsito
C	Colisión por alcance	H	Atropellamiento	M	Colisión con semoviente		
D	Colisión lateral	I	Incendio	N	Relativo a la carga		
E	Colisión contra objeto fijo	J	Colisión con bicicleta	O	Otros		

11. Carretera y tramo: Guadalajara - Tepic (Cuota) T.C.(Guadalajara-Tepic (Libre))-Lím. Edos. Jal./Nay. Inicia en km: 0+000 Finaliza en km: 84+600

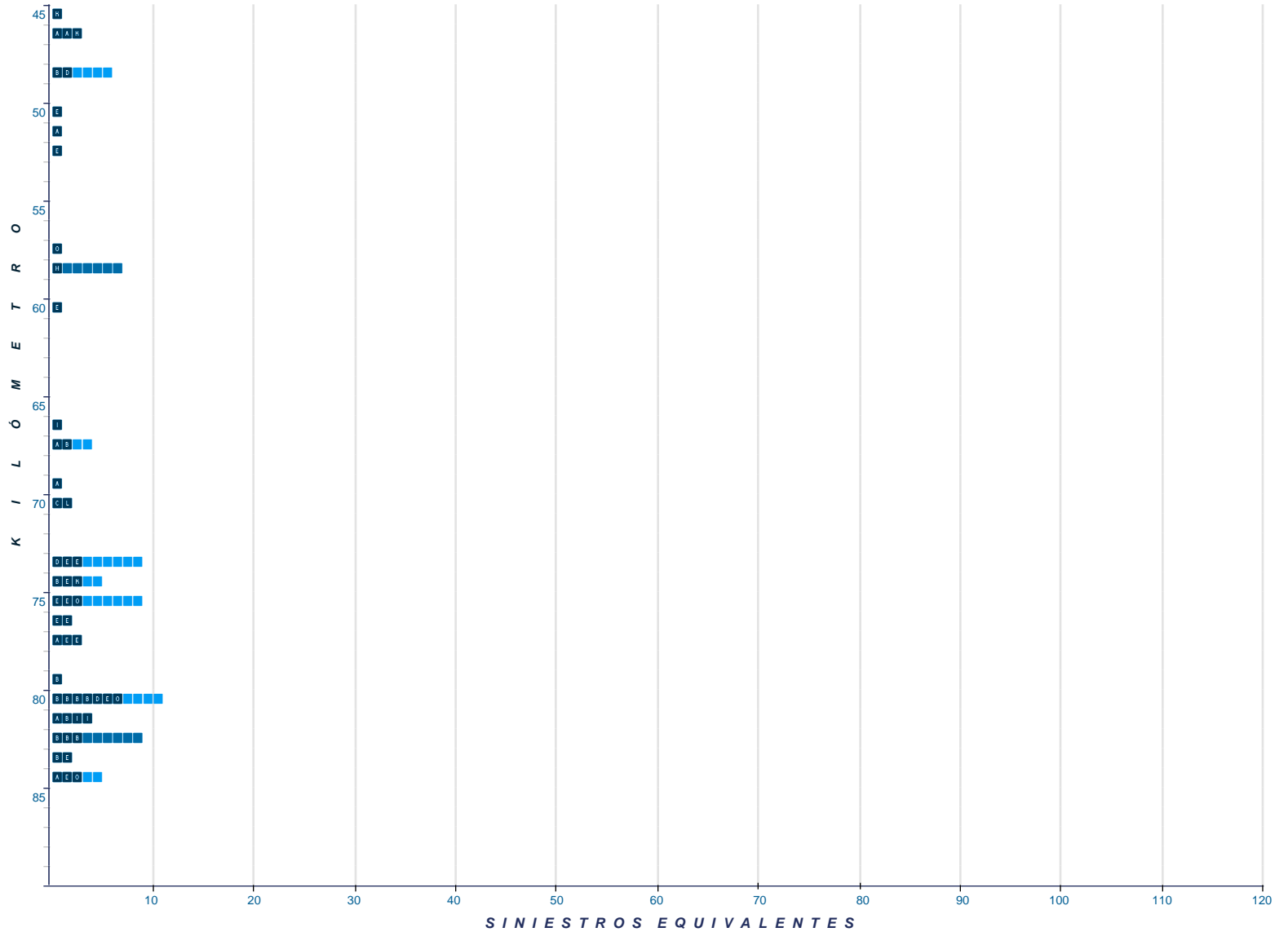
S A L D O S				C A U S A S				
1	0	0	800,000	1	0	0	0	0
1	0	0	25,000	0	0	0	0	0
1	0	0	500,000	1	0	1	0	1
1	0	0	100,000	1	0	0	0	0
2	0	0	900,000	2	0	0	0	0
1	1	0	0	0	0	0	0	0
3	1	1	523,000	3	0	0	0	0
2	0	0	820,000	2	0	0	0	0
1	0	0	400,000	2	0	0	0	0
3	0	0	960,000	3	0	1	0	1
1	1	0	1,000,000	2	0	0	0	0
1	0	0	610,000	0	0	0	0	0
1	0	0	56,000	0	0	0	0	0
1	0	0	700,000	0	0	0	0	0
1	0	0	205,000	1	0	0	0	0
3	0	4	1,097,000	3	0	4	0	1
1	0	0	30,000	1	0	0	0	0
1	2	7	315,000	1	0	0	0	0
1	0	0	50,000	0	1	0	0	0
1	0	1	300,000	1	0	0	0	0
1	0	0	180,000	1	0	0	0	0
2	0	0	600,000	2	0	0	0	0
1	0	0	60,000	0	0	0	0	0



CLAVE	CLASIFICACIÓN	CLAVE	CLASIFICACIÓN	CLAVE	CLASIFICACIÓN	SINIESTROS EQUIVALENTES	
A	Salida del camino	F	Colisión frontal	K	Colisión sin especificar	■	Un fallecido = 6 siniestros de tránsito
B	Volcadura	G	Colisión con motocicleta	L	Colisión con vehículo estacionado	■	Un lesionado = 2 siniestros de tránsito
C	Colisión por alcance	H	Atropellamiento	M	Colisión con semoviente		
D	Colisión lateral	I	Incendio	N	Relativo a la carga		
E	Colisión contra objeto fijo	J	Colisión con bicicleta	O	Otros		

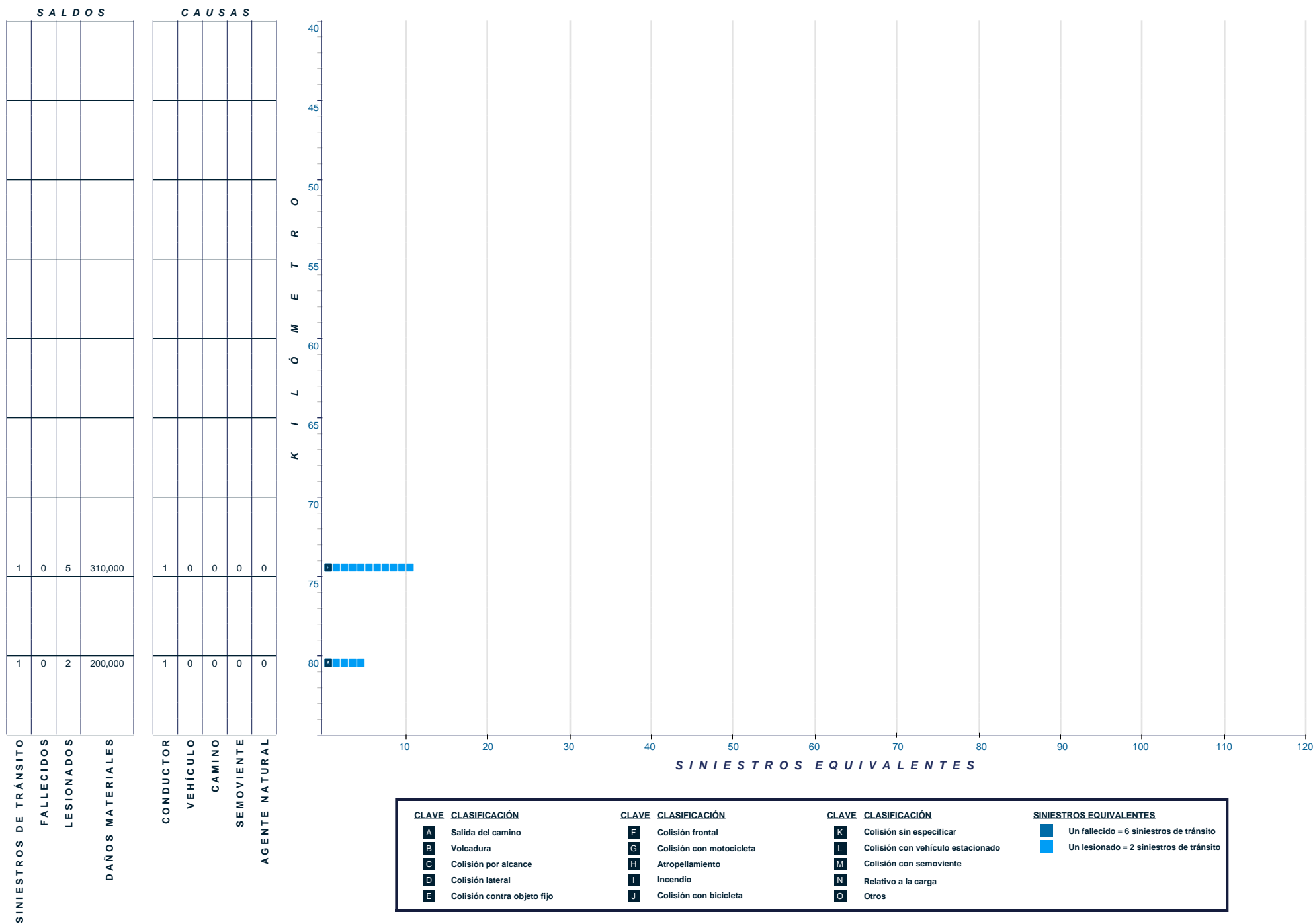
11. Carretera y tramo: Guadalajara - Tepic (Cuota) T.C.(Guadalajara-Tepic (Libre))-Lím. Edos. Jal./Nay. Inicia en km: 0+000 Finaliza en km: 84+600

SALDOS				CAUSAS			
1	0	0	100,000	1	0	0	0
3	0	0	560,000	2	0	0	0
2	0	2	340,000	2	0	0	0
1	0	0	26,000	1	0	0	0
1	0	0	115,000	1	0	0	0
1	0	0	40,000	0	0	0	0
1	0	0	0	0	0	0	0
1	1	0	0	0	0	0	0
1	0	0	200,000	1	0	1	0
1	0	0	100,000	0	1	0	0
2	0	1	125,000	3	0	0	0
1	0	0	30,000	0	1	0	0
2	0	0	140,000	2	0	0	0
3	0	3	285,000	3	0	1	0
3	0	1	760,000	3	0	1	0
3	0	3	585,000	2	0	1	0
2	0	0	210,000	1	0	1	0
3	0	0	515,000	3	0	2	0
1	0	0	100,000	0	1	0	0
7	0	2	1,280,000	5	1	1	0
4	0	0	650,000	2	2	1	0
3	1	0	1,360,000	2	1	1	0
2	0	0	340,000	2	0	0	0
3	0	1	460,000	4	0	2	0
SINIESTROS DE TRÁNSITO	FALLECIDOS	LESIONADOS	DAÑOS MATERIALES	CONDUCTOR	VEHÍCULO	CAMINO	SEMOVIENTE
							AGENTE NATURAL

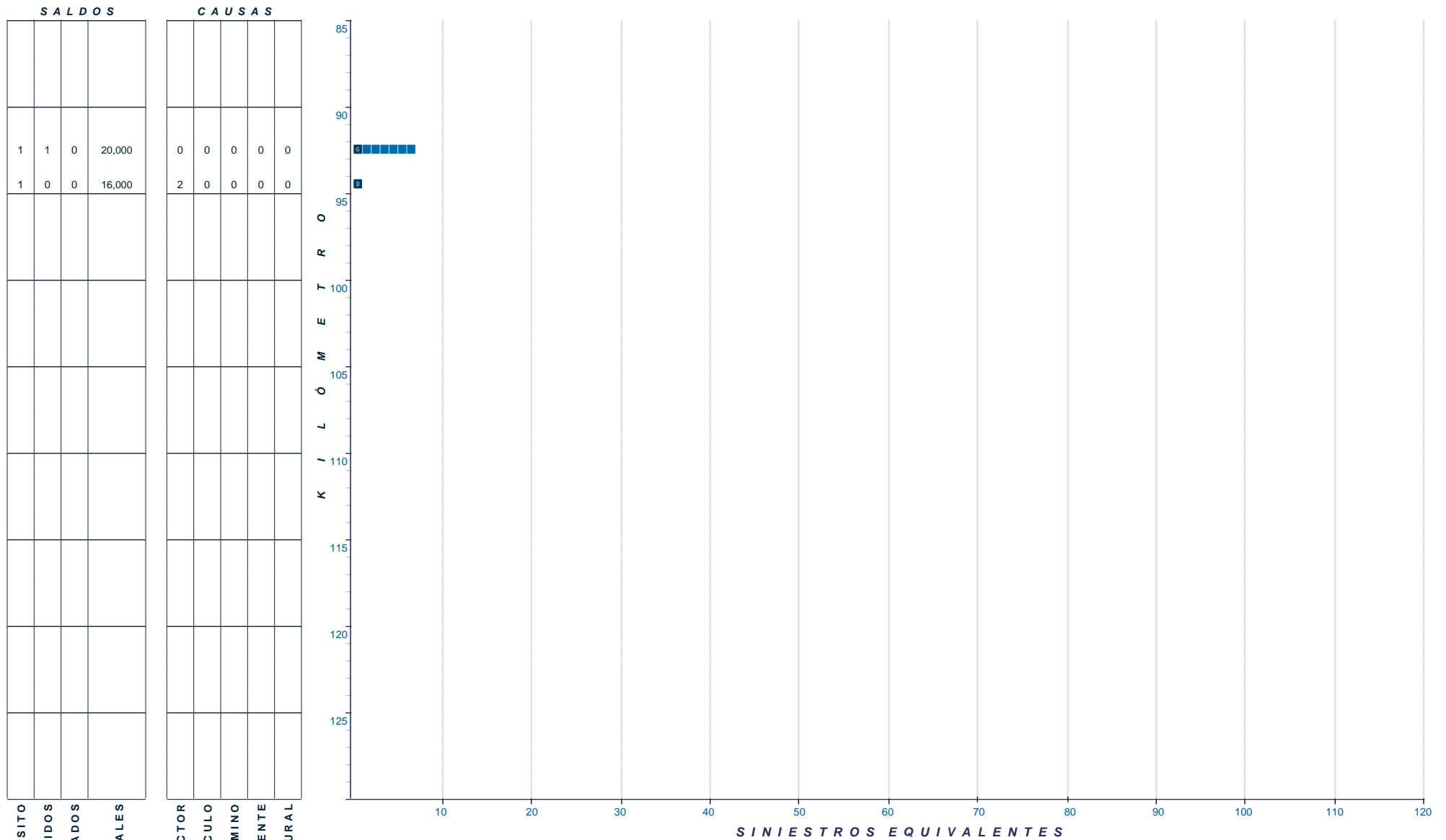


CLAVE	CLASIFICACIÓN	CLAVE	CLASIFICACIÓN	CLAVE	CLASIFICACIÓN	SINIESTROS EQUIVALENTES	
A	Salida del camino	F	Colisión frontal	K	Colisión sin especificar	■	Un fallecido = 6 siniestros de tránsito
B	Volcadura	G	Colisión con motocicleta	L	Colisión con vehículo estacionado	■	Un lesionado = 2 siniestros de tránsito
C	Colisión por alcance	H	Atropellamiento	M	Colisión con semoviente		
D	Colisión lateral	I	Incendio	N	Relativo a la carga		
E	Colisión contra objeto fijo	J	Colisión con bicicleta	O	Otros		

14. Carretera y tramo: Jiquilpan - Colima Lím. Edos. Mich./Jal. - Lím. Edos. Jal./Col. Inicia en km: 41+000 Finaliza en km: 189+600

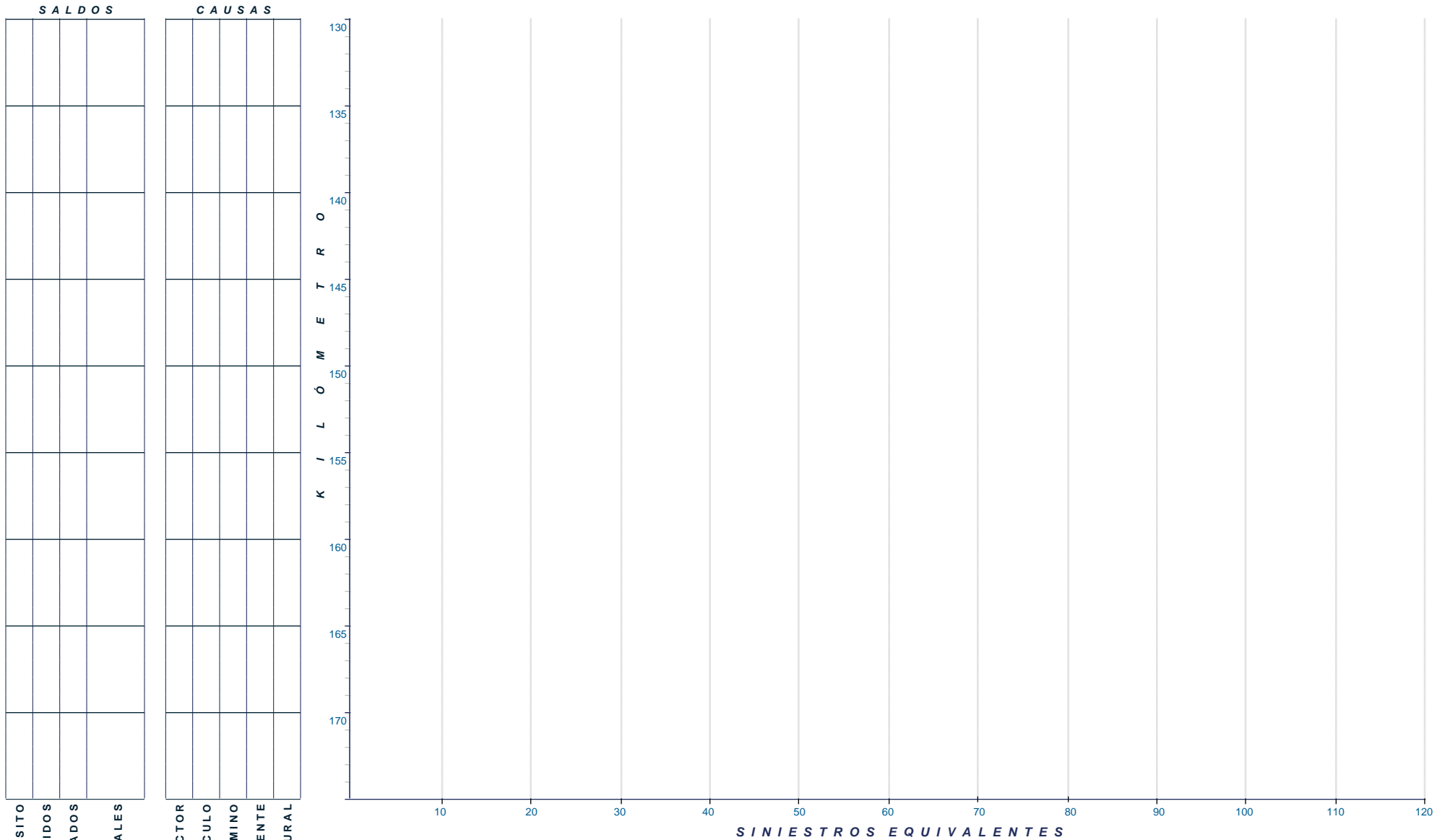


14. Carretera y tramo: Jiquilpan - Colima Lím. Edos. Mich./Jal. - Lím. Edos. Jal./Col. Inicia en km: 41+000 Finaliza en km: 189+600



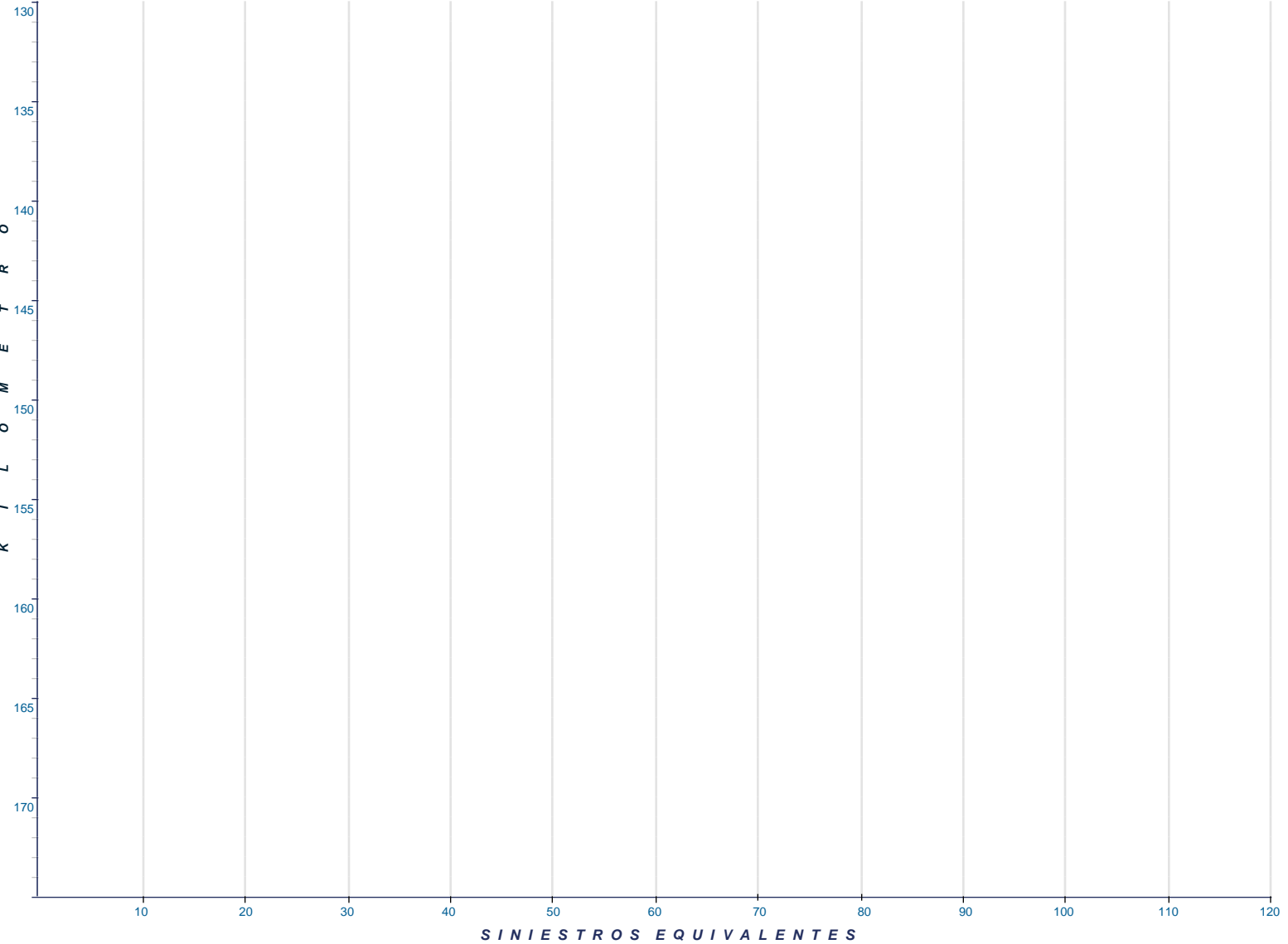
CLAVE	CLASIFICACIÓN	CLAVE	CLASIFICACIÓN	CLAVE	CLASIFICACIÓN	SINIESTROS EQUIVALENTES	
A	Salida del camino	F	Colisión frontal	K	Colisión sin especificar	■	Un fallecido = 6 siniestros de tránsito
B	Volcadura	G	Colisión con motocicleta	L	Colisión con vehículo estacionado	■	Un lesionado = 2 siniestros de tránsito
C	Colisión por alcance	H	Atropellamiento	M	Colisión con semoviente		
D	Colisión lateral	I	Incendio	N	Relativo a la carga		
E	Colisión contra objeto fijo	J	Colisión con bicicleta	O	Otros		

14. Carretera y tramo: Jiquilpan - Colima Lím. Edos. Mich./Jal. - Lím. Edos. Jal./Col. Inicia en km: 41+000 Finaliza en km: 189+600



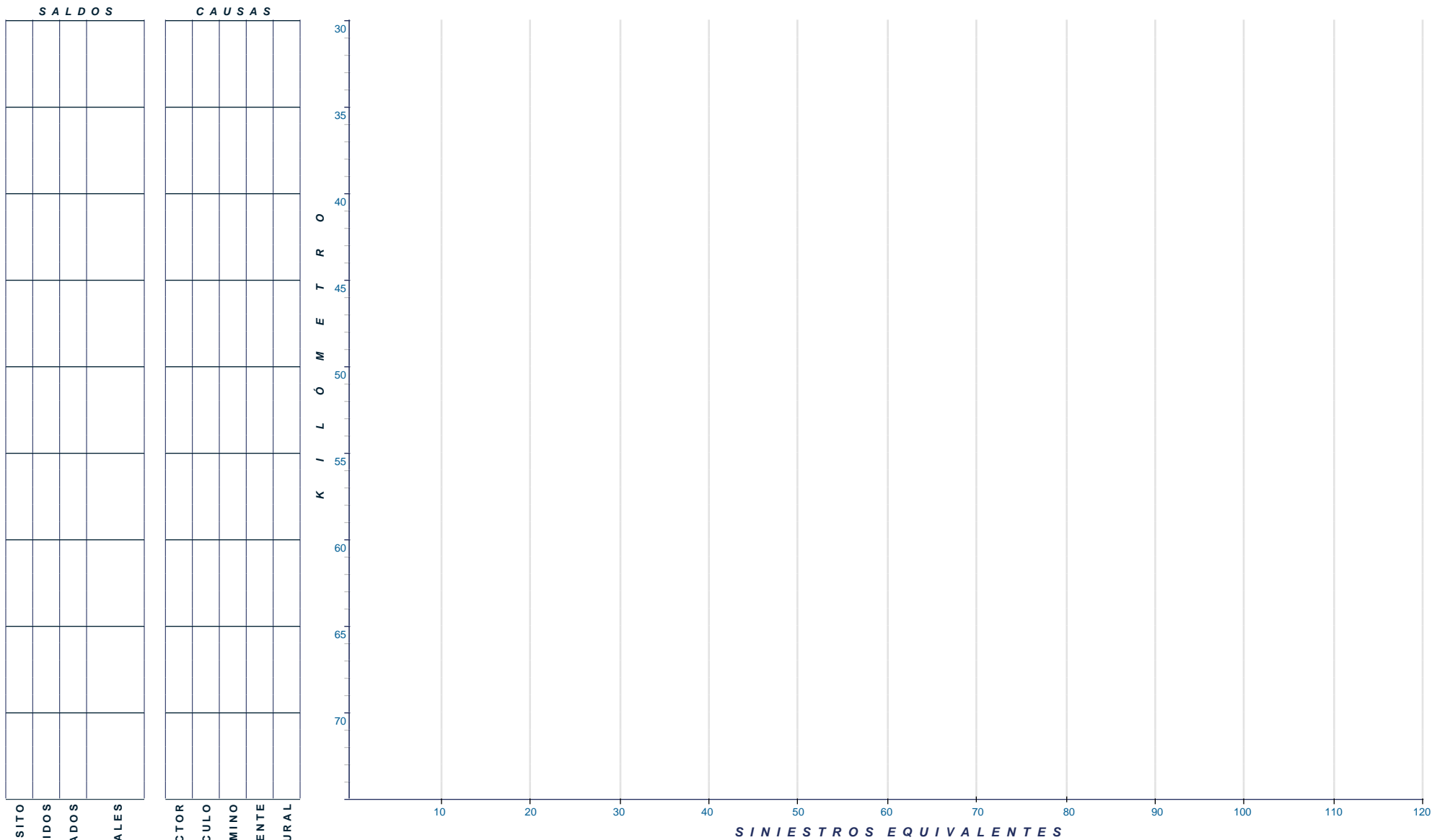
SINIESTROS DE TRÁNSITO
FALLECIDOS
LESIONADOS
DAÑOS MATERIALES

CONDUCTOR
VEHÍCULO
CAMINO
SEMOVIENTE
AGENTE NATURAL



CLAVE	CLASIFICACIÓN	CLAVE	CLASIFICACIÓN	CLAVE	CLASIFICACIÓN	SINIESTROS EQUIVALENTES	
A	Salida del camino	F	Colisión frontal	K	Colisión sin especificar		Un fallecido = 6 siniestros de tránsito
B	Volcadura	G	Colisión con motocicleta	L	Colisión con vehículo estacionado		Un lesionado = 2 siniestros de tránsito
C	Colisión por alcance	H	Atropellamiento	M	Colisión con semoviente		
D	Colisión lateral	I	Incendio	N	Relativo a la carga		
E	Colisión contra objeto fijo	J	Colisión con bicicleta	O	Otros		

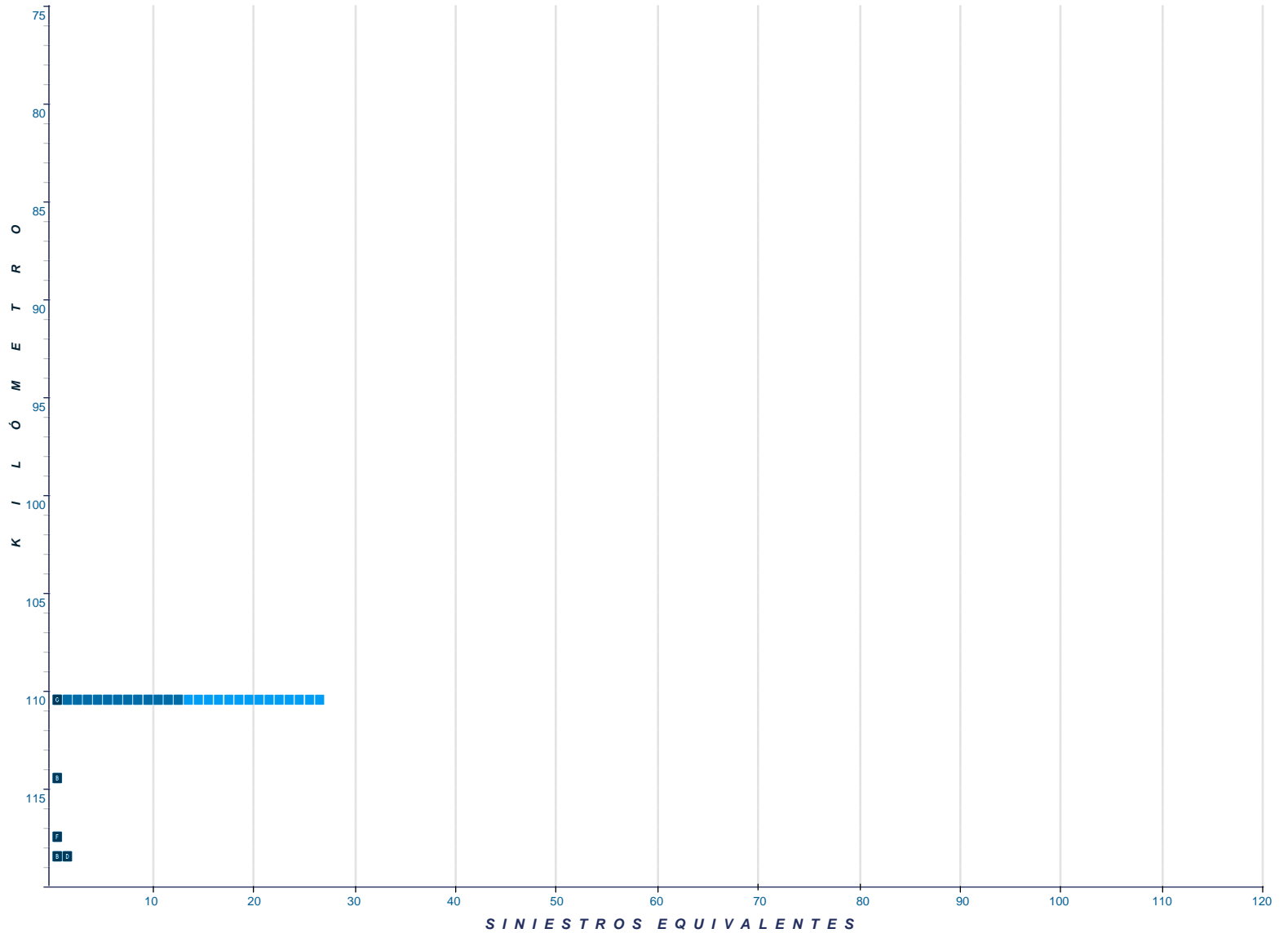
15. Carretera y tramo: Jiquilpan - Guadalajara Lím. Edos. Mich./Jal. - Zapopan Inicia en km: 36+110 Finaliza en km: 142+000



CLAVE	CLASIFICACIÓN	CLAVE	CLASIFICACIÓN	CLAVE	CLASIFICACIÓN	SINIESTROS EQUIVALENTES	
A	Salida del camino	F	Colisión frontal	K	Colisión sin especificar		Un fallecido = 6 siniestros de tránsito
B	Volcadura	G	Colisión con motocicleta	L	Colisión con vehículo estacionado		Un lesionado = 2 siniestros de tránsito
C	Colisión por alcance	H	Atropellamiento	M	Colisión con semoviente		
D	Colisión lateral	I	Incendio	N	Relativo a la carga		
E	Colisión contra objeto fijo	J	Colisión con bicicleta	O	Otros		

15. Carretera y tramo: Jiquilpan - Guadalajara Lim. Edos. Mich./Jal. - Zapopan Inicia en km: 36+110 Finaliza en km: 142+000

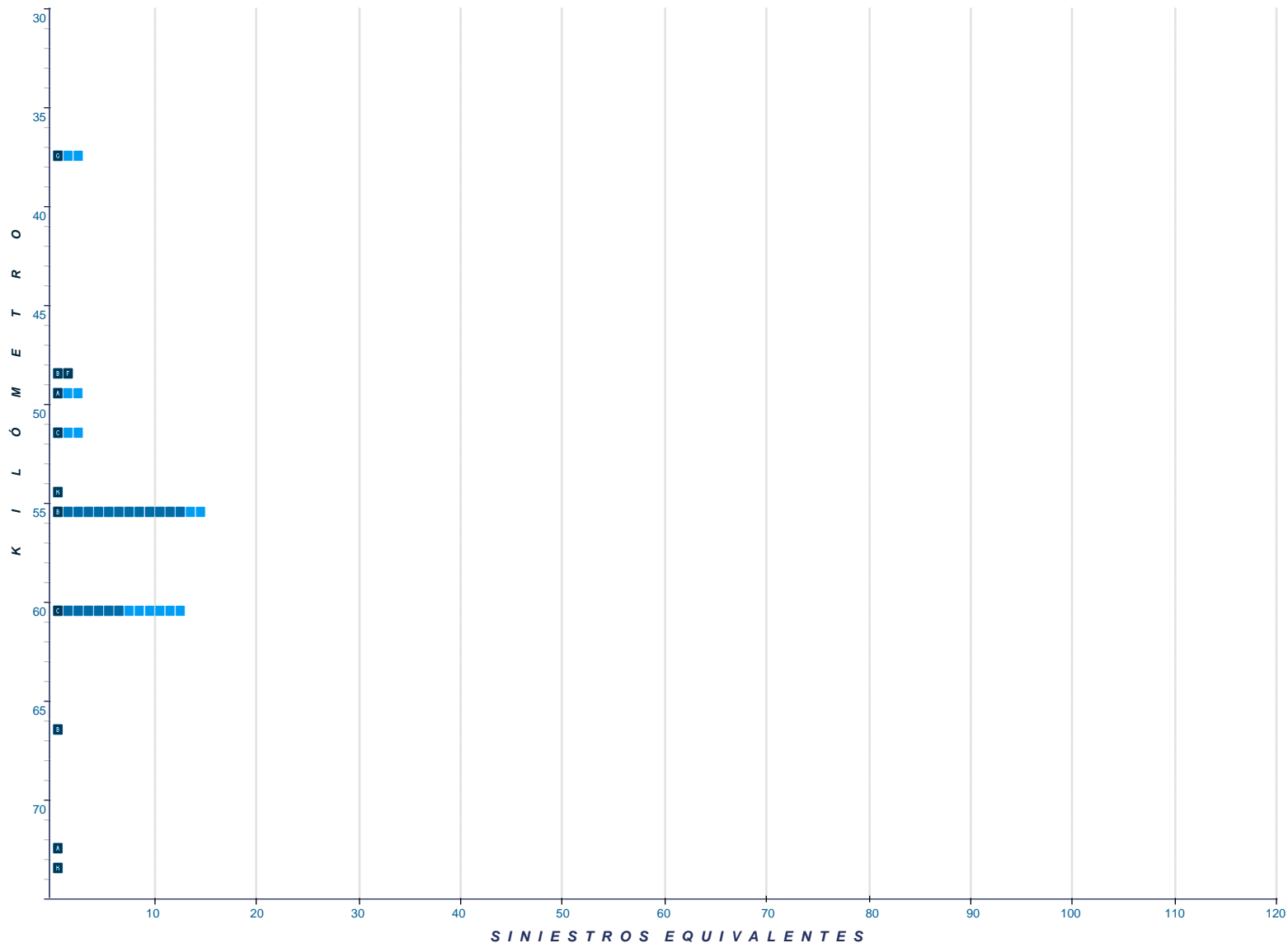
SALDOS				CAUSAS				
SINIESTROS DE TRÁNSITO	FALLECIDOS	LESIONADOS	DAÑOS MATERIALES	CONDUCTOR	VEHÍCULO	CAMINO	SEMOVIENTE	AGENTE NATURAL
1	2	7	140,000	0	0	0	0	0
1	0	0	450,000	0	0	0	0	0
1	0	0	100,000	1	0	0	0	0
2	0	0	195,000	1	0	0	0	0



CLAVE	CLASIFICACIÓN	CLAVE	CLASIFICACIÓN	CLAVE	CLASIFICACIÓN	SINIESTROS EQUIVALENTES
A	Salida del camino	F	Colisión frontal	K	Colisión sin especificar	Un fallecido = 6 siniestros de tránsito
B	Volcadura	G	Colisión con motocicleta	L	Colisión con vehículo estacionado	Un lesionado = 2 siniestros de tránsito
C	Colisión por alcance	H	Atropellamiento	M	Colisión con semoviente	
D	Colisión lateral	I	Incendio	N	Relativo a la carga	
E	Colisión contra objeto fijo	J	Colisión con bicicleta	O	Otros	

17. Carretera y tramo: San Juan de los Lagos - Guadalajara Ent. El Desperdicio - Tlaquepaque Inicia en km: 36+800 Finaliza en km: 185+000

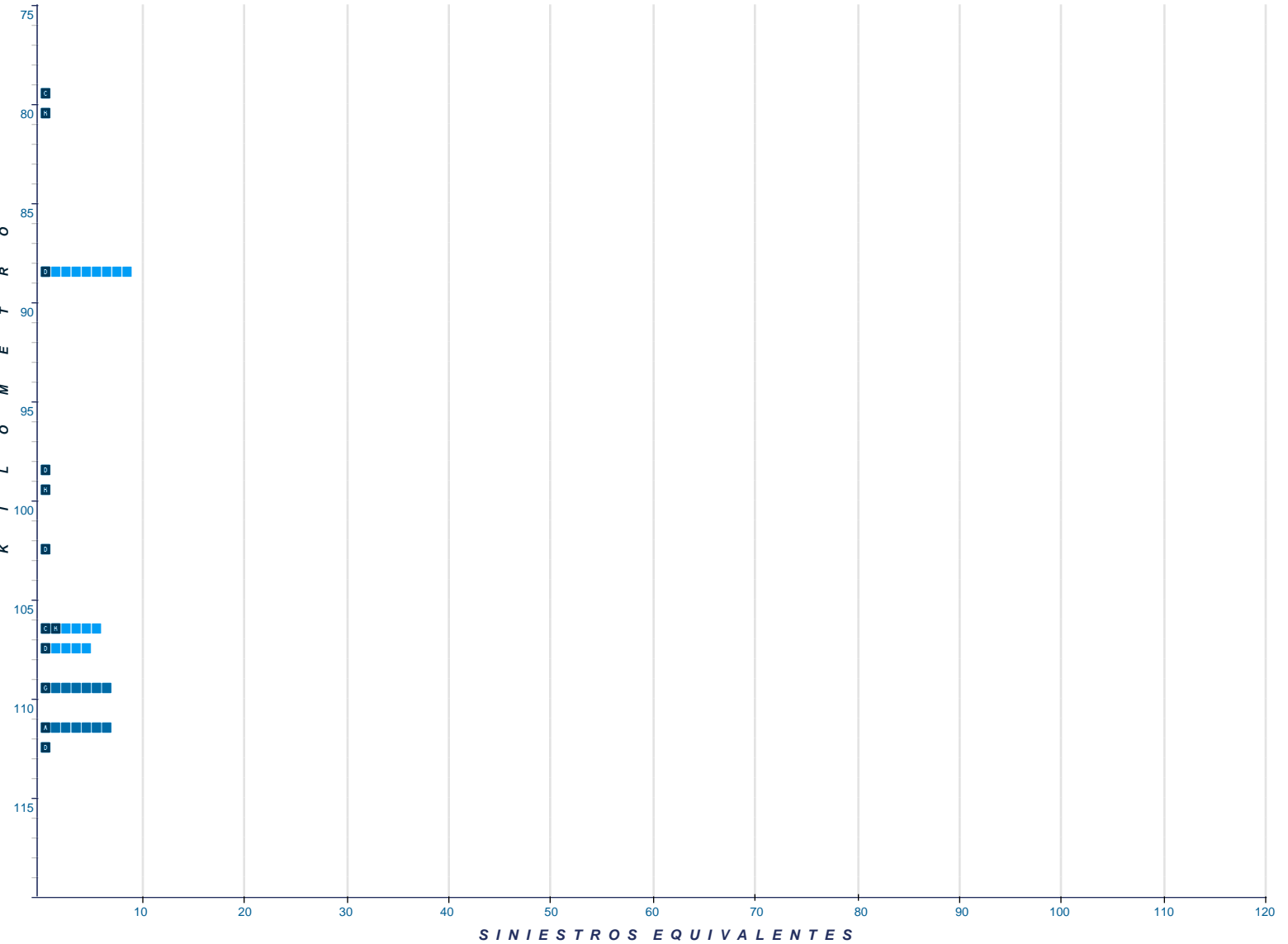
S A L D O S				C A U S A S				
SINIESTROS DE TRÁNSITO	FALLECIDOS	LESIONADOS	DAÑOS MATERIALES	CONDUCTOR	VEHÍCULO	CAMINO	SEMOVIENTE	AGENTE NATURAL
1	0	1	13,000	2	0	0	0	0
2	0	0	1,090,000	4	0	0	0	0
1	0	1	90,000	1	0	0	0	0
1	0	0	0	0	0	0	0	0
1	2	1	826,000	0	0	0	0	0
1	1	3	360,000	2	0	0	0	0
1	0	0	110,000	1	0	1	0	0
1	0	0	55,000	0	0	1	0	0
1	0	0	110,000	1	0	0	0	1



CLAVE	CLASIFICACIÓN	CLAVE	CLASIFICACIÓN	CLAVE	CLASIFICACIÓN	SINIESTROS EQUIVALENTES
A	Salida del camino	F	Colisión frontal	K	Colisión sin especificar	Un fallecido = 6 siniestros de tránsito
B	Volcadura	G	Colisión con motocicleta	L	Colisión con vehículo estacionado	Un lesionado = 2 siniestros de tránsito
C	Colisión por alcance	H	Atropellamiento	M	Colisión con semoviente	
D	Colisión lateral	I	Incendio	N	Relativo a la carga	
E	Colisión contra objeto fijo	J	Colisión con bicicleta	O	Otros	

17. Carretera y tramo: San Juan de los Lagos - Guadalajara Ent. El Desperdicio - Tlaquepaque Inicia en km: 36+800 Finaliza en km: 185+000

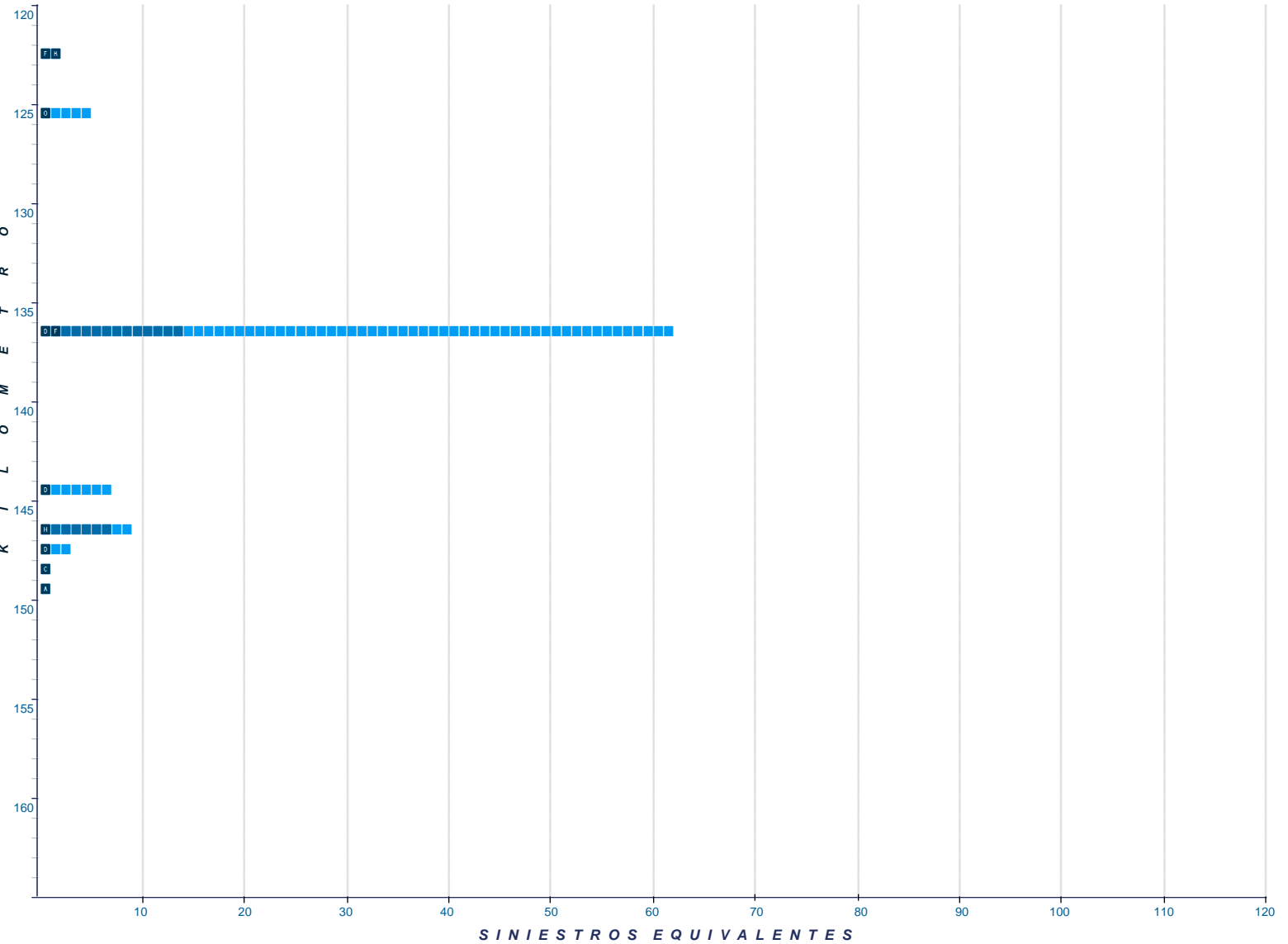
SALDOS				CAUSAS				
SINIESTROS DE TRÁNSITO	FALLECIDOS	LESIONADOS	DAÑOS MATERIALES	CONDUCTOR	VEHÍCULO	CAMINO	SEMOVIENTE	AGENTE NATURAL
1	0	0	150,000	1	0	0	0	0
1	0	0	65,000	1	0	0	0	0
1	0	4	90,000	1	0	0	0	0
1	0	0	1,250,000	1	0	0	0	0
1	0	0	70,000	0	0	0	0	0
1	0	0	150,000	1	0	0	0	0
2	0	2	295,000	2	0	0	0	0
1	0	2	140,000	1	0	0	0	0
1	1	0	70,000	2	0	0	0	0
1	1	0	290,000	1	0	0	0	0
1	0	0	80,000	0	0	0	0	0



CLAVE	CLASIFICACIÓN	CLAVE	CLASIFICACIÓN	CLAVE	CLASIFICACIÓN	SINIESTROS EQUIVALENTES
A	Salida del camino	F	Colisión frontal	K	Colisión sin especificar	Un fallecido = 6 siniestros de tránsito
B	Volcadura	G	Colisión con motocicleta	L	Colisión con vehículo estacionado	Un lesionado = 2 siniestros de tránsito
C	Colisión por alcance	H	Atropellamiento	M	Colisión con semoviente	
D	Colisión lateral	I	Incendio	N	Relativo a la carga	
E	Colisión contra objeto fijo	J	Colisión con bicicleta	O	Otros	

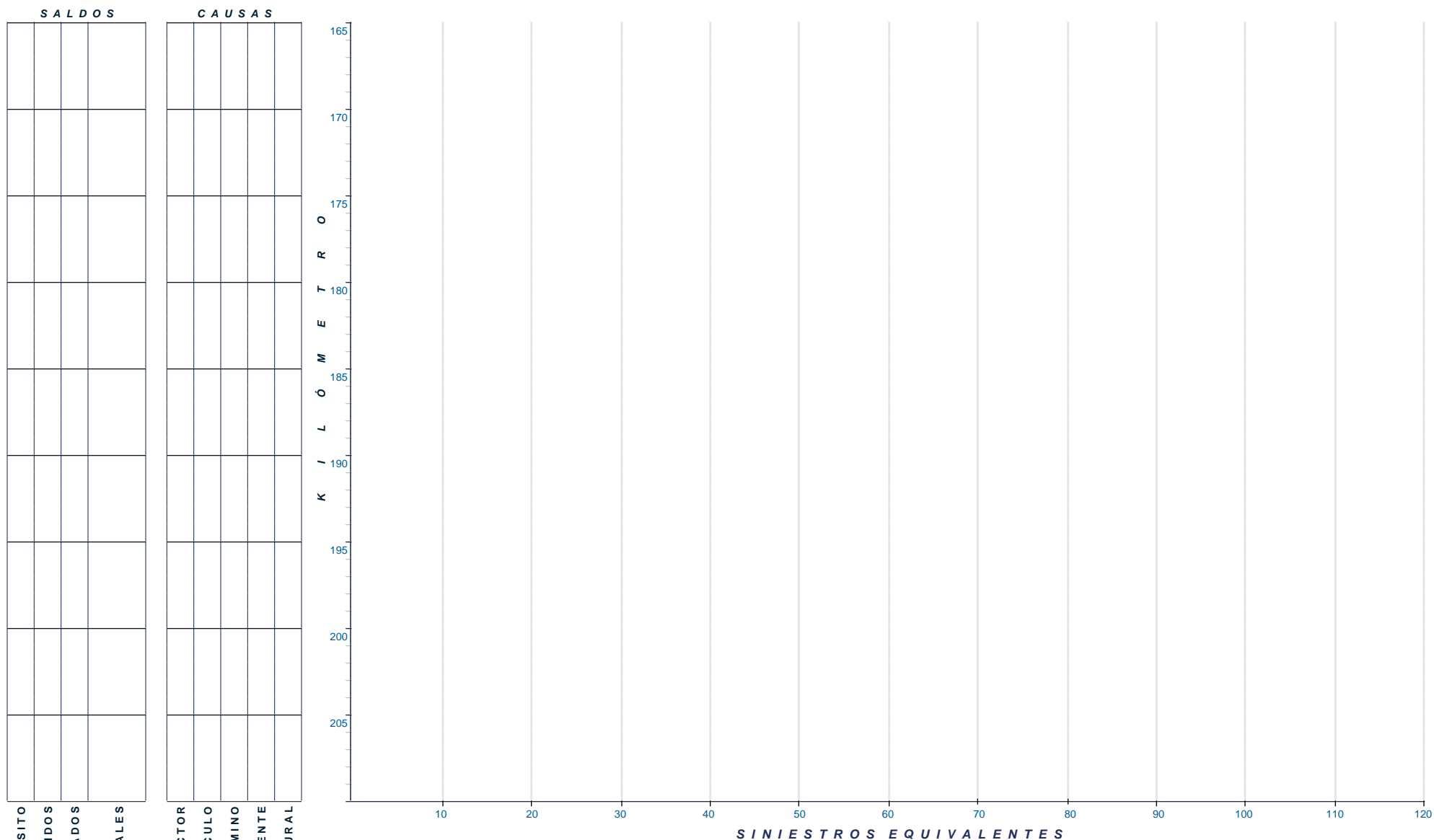
17. Carretera y tramo: San Juan de los Lagos - Guadalajara Ent. El Desperdicio - Tlaquepaque Inicia en km: 36+800 Finaliza en km: 185+000

SALDOS				CAUSAS				
2	0	0	340,000	3	0	0	0	0
1	0	2	180,000	0	0	0	0	0
2	2	24	285,000	2	0	0	0	0
1	0	3	140,000	1	0	0	0	0
1	1	1	60,000	1	0	0	0	0
1	0	1	90,000	0	0	0	0	0
1	0	0	55,000	1	0	0	0	0
1	0	0	150,000	1	0	0	0	0



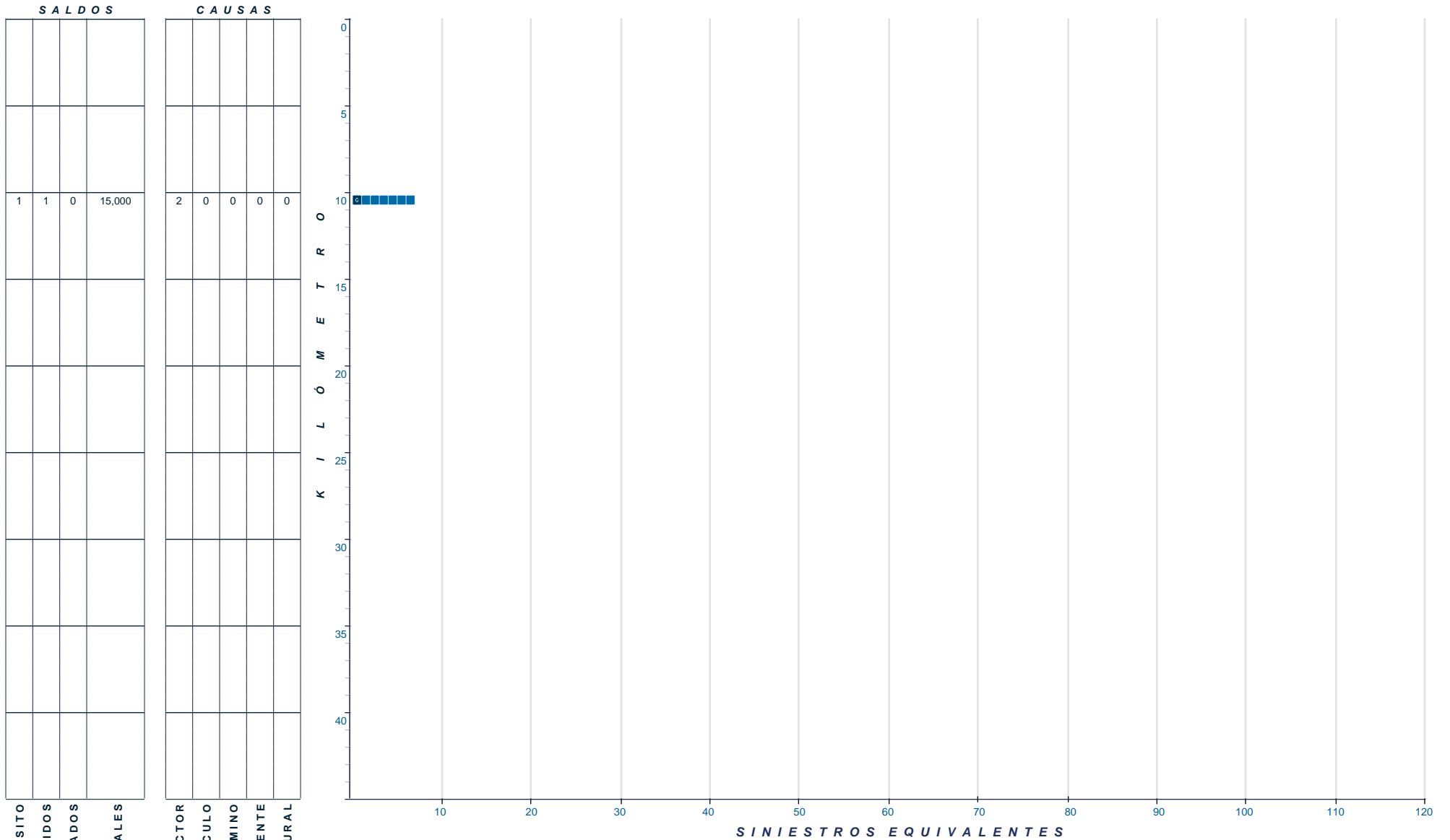
CLAVE	CLASIFICACIÓN	CLAVE	CLASIFICACIÓN	CLAVE	CLASIFICACIÓN	SINIESTROS EQUIVALENTES
A	Salida del camino	F	Colisión frontal	K	Colisión sin especificar	Un fallecido = 6 siniestros de tránsito
B	Volcadura	G	Colisión con motocicleta	L	Colisión con vehículo estacionado	Un lesionado = 2 siniestros de tránsito
C	Colisión por alcance	H	Atropellamiento	M	Colisión con semoviente	
D	Colisión lateral	I	Incendio	N	Relativo a la carga	
E	Colisión contra objeto fijo	J	Colisión con bicicleta	O	Otros	

17. Carretera y tramo: San Juan de los Lagos - Guadalajara Ent. El Desperdicio - Tlaquepaque Inicia en km: 36+800 Finaliza en km: 185+000





CLAVE	CLASIFICACIÓN	CLAVE	CLASIFICACIÓN	CLAVE	CLASIFICACIÓN	SINIESTROS EQUIVALENTES	
A	Salida del camino	F	Colisión frontal	K	Colisión sin especificar		Un fallecido = 6 siniestros de tránsito
B	Volcadura	G	Colisión con motocicleta	L	Colisión con vehículo estacionado		Un lesionado = 2 siniestros de tránsito
C	Colisión por alcance	H	Atropellamiento	M	Colisión con semoviente		
D	Colisión lateral	I	Incendio	N	Relativo a la carga		
E	Colisión contra objeto fijo	J	Colisión con bicicleta	O	Otros		

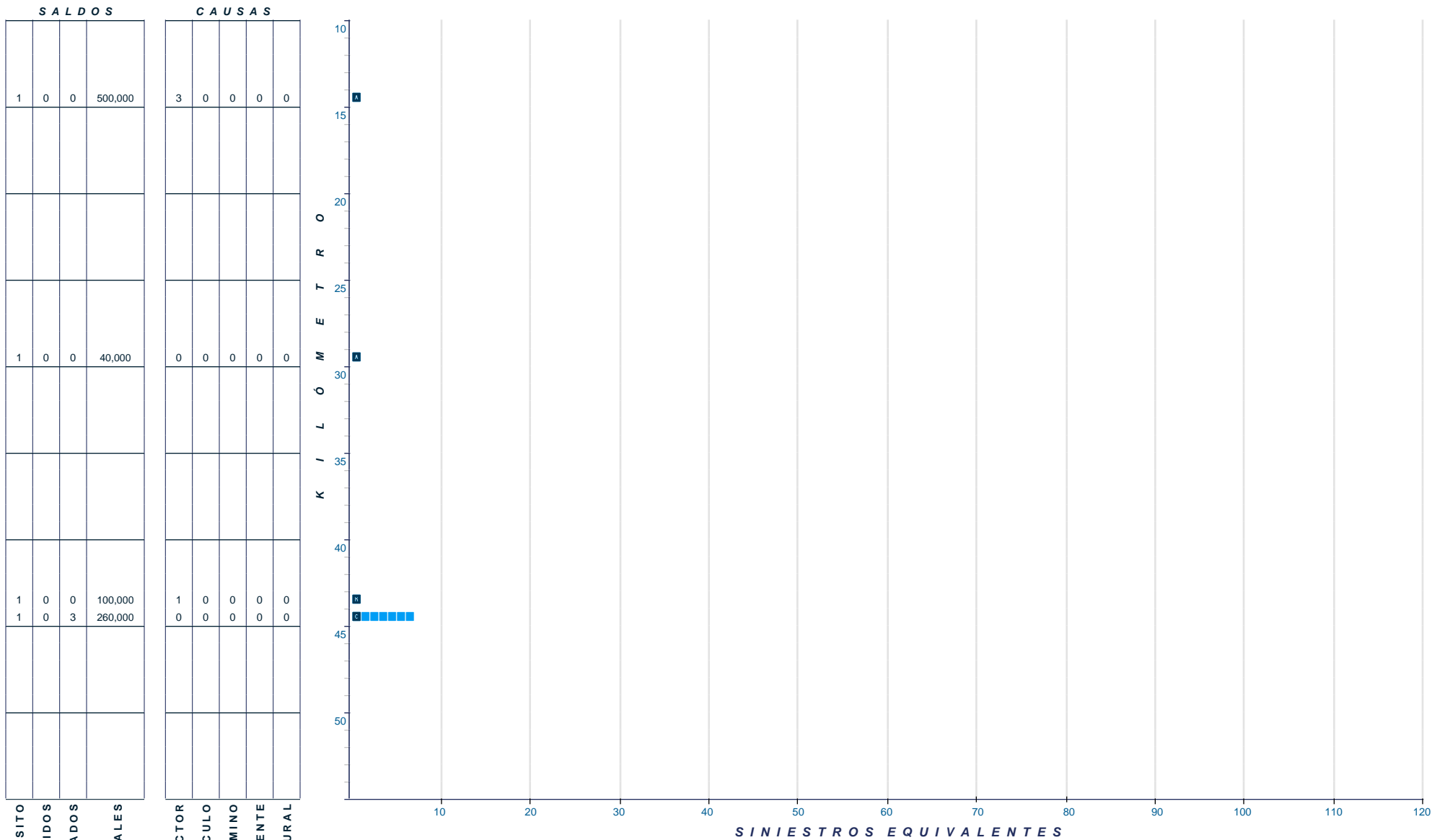
18. Carretera y tramo: Lagos de Moreno - Villa de Arriaga (Cuota) (km 0 - km 12, únicamente Cuerpo "A") Inicia en km: 0+000 Finaliza en km: 12+000



SINIESTROS DE TRÁNSITO
 FALLECIDOS
 LESIONADOS
 DAÑOS MATERIALES
 CONDUCTOR
 VEHÍCULO
 CAMINO
 SEMOVIENTE
 AGENTE NATURAL

CLAVE	CLASIFICACIÓN	CLAVE	CLASIFICACIÓN	CLAVE	CLASIFICACIÓN	SINIESTROS EQUIVALENTES	
A	Salida del camino	F	Colisión frontal	K	Colisión sin especificar		Un fallecido = 6 siniestros de tránsito
B	Volcadura	G	Colisión con motocicleta	L	Colisión con vehículo estacionado		Un lesionado = 2 siniestros de tránsito
C	Colisión por alcance	H	Atropellamiento	M	Colisión con semoviente		
D	Colisión lateral	I	Incendio	N	Relativo a la carga		
E	Colisión contra objeto fijo	J	Colisión con bicicleta	O	Otros		

19. Carretera y tramo: Lagos de Moreno - Villa de Arriaga (Cuota) T.C. (S.L.P. - L. de Moreno) - Lím. Edos. Jal./Gto. Inicia en km: 12+000 Finaliza en km: 46+300



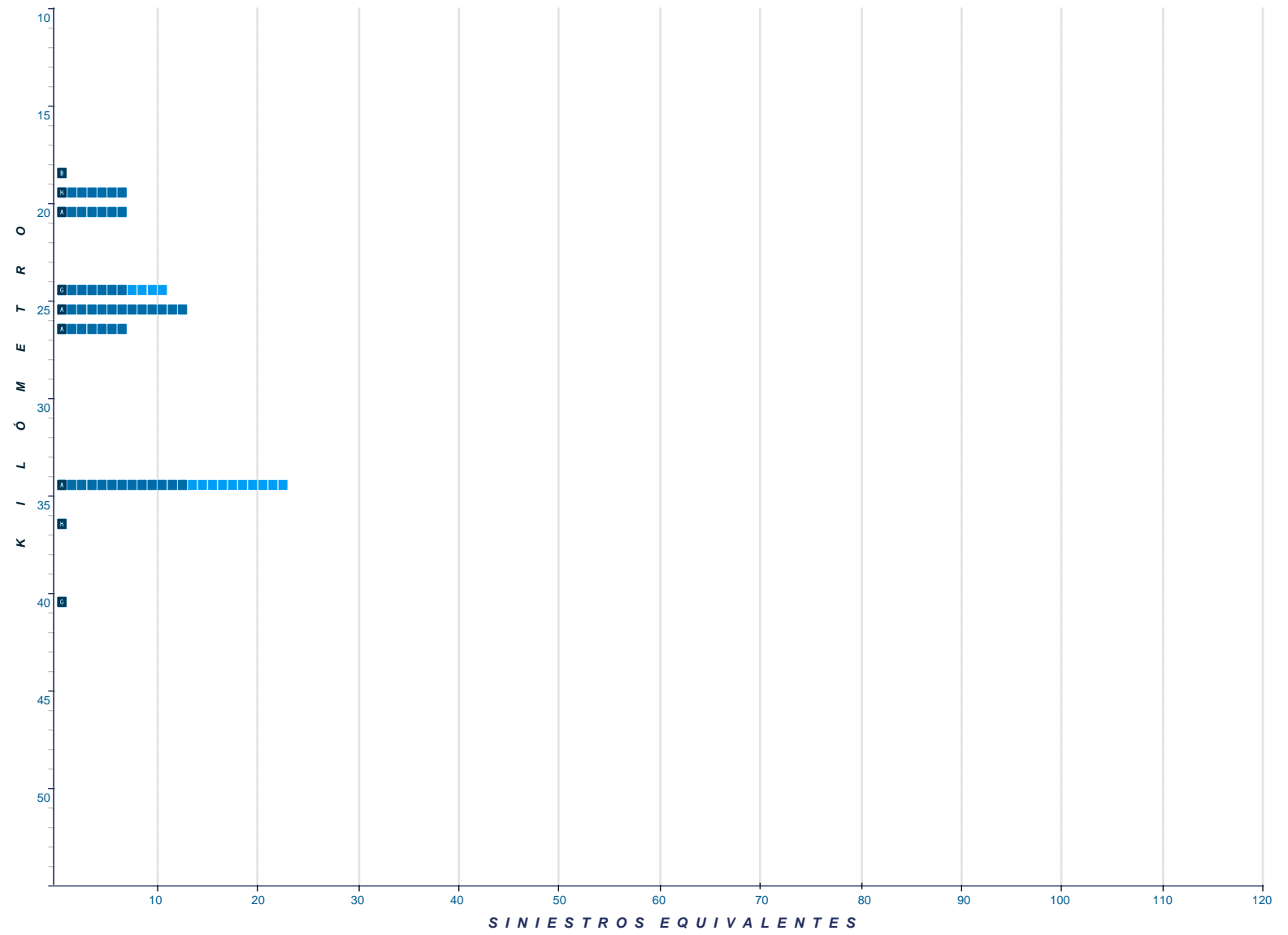
SINIESTROS DE TRÁNSITO
FALLECIDOS
LESIONADOS
DAÑOS MATERIALES



CONDUCTOR
VEHÍCULO
CAMINO
SEMOVIENTE
AGENTE NATURAL

CLAVE	CLASIFICACIÓN	CLAVE	CLASIFICACIÓN	CLAVE	CLASIFICACIÓN	SINIESTROS EQUIVALENTES	
A	Salida del camino	F	Colisión frontal	K	Colisión sin especificar	■	Un fallecido = 6 siniestros de tránsito
B	Volcadura	G	Colisión con motocicleta	L	Colisión con vehículo estacionado	■	Un lesionado = 2 siniestros de tránsito
C	Colisión por alcance	H	Atropellamiento	M	Colisión con semoviente		
D	Colisión lateral	I	Incendio	N	Relativo a la carga		
E	Colisión contra objeto fijo	J	Colisión con bicicleta	O	Otros		

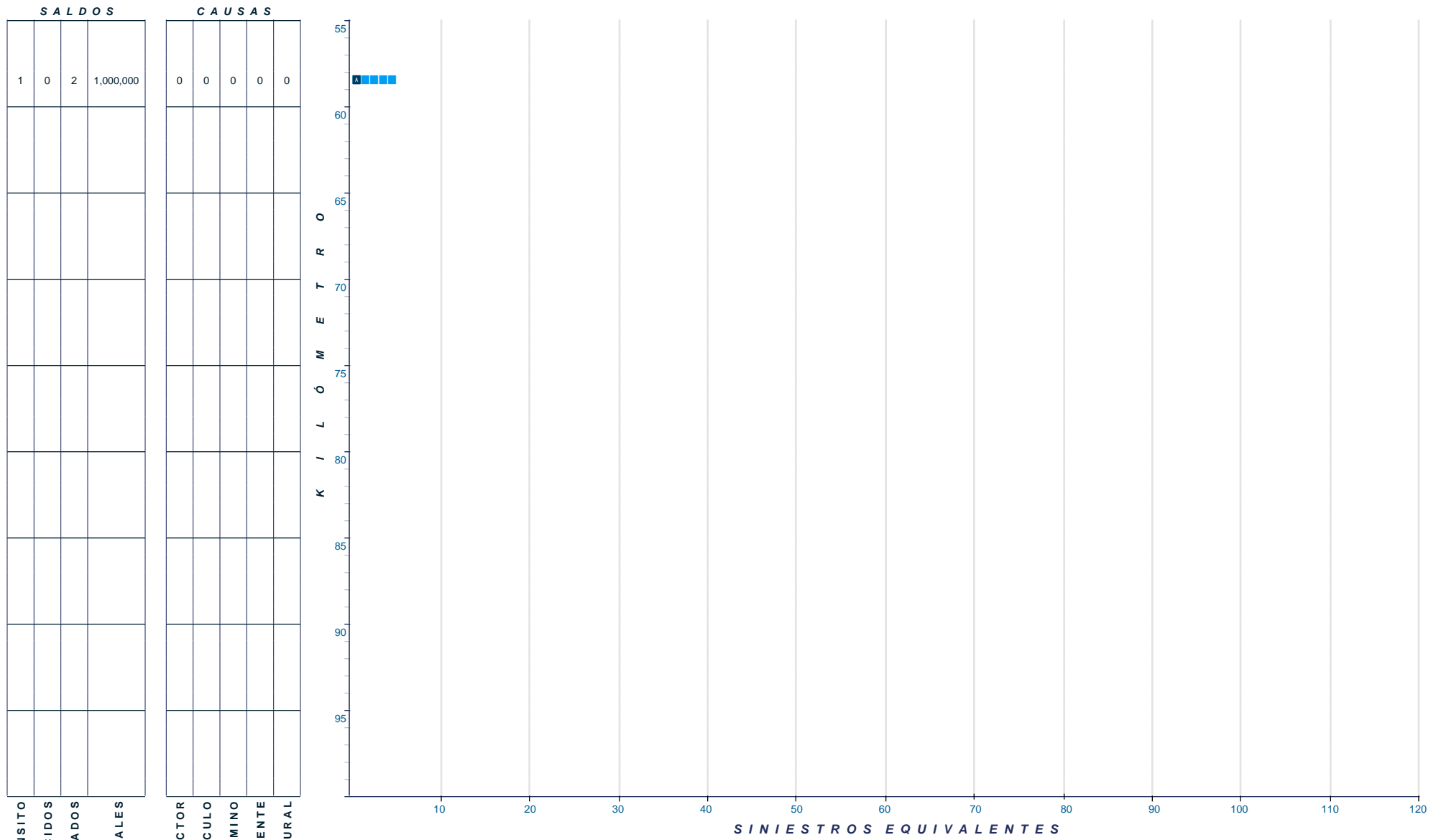
20. Carretera y tramo: León - Aguascalientes Lím. Edos. Gto./Jal. - Ent. El Salvador Inicia en km: 17+880 Finaliza en km: 99+000

SALDOS				CAUSAS				
SINIESTROS DE TRÁNSITO	FALLECIDOS	LESIONADOS	DAÑOS MATERIALES	CONDUCTOR	VEHÍCULO	CAMINO	SEMOVIENTE	AGENTE NATURAL
1	0	0	250,000	0	0	0	0	0
1	1	0	0	0	2	0	0	0
1	1	0	0	0	2	0	0	0
1	1	2	65,000	0	0	0	0	0
1	2	0	15,000	2	0	0	0	0
1	1	0	135,000	1	0	0	0	0
1	2	5	150,000	2	0	0	1	0
1	0	0	0	0	0	0	0	0
1	0	0	8,000	3	0	0	0	0



CLAVE	CLASIFICACIÓN	CLAVE	CLASIFICACIÓN	CLAVE	CLASIFICACIÓN	SINIESTROS EQUIVALENTES	
A	Salida del camino	F	Colisión frontal	K	Colisión sin especificar		Un fallecido = 6 siniestros de tránsito
B	Volcadura	G	Colisión con motocicleta	L	Colisión con vehículo estacionado		Un lesionado = 2 siniestros de tránsito
C	Colisión por alcance	H	Atropellamiento	M	Colisión con semoviente		
D	Colisión lateral	I	Incendio	N	Relativo a la carga		
E	Colisión contra objeto fijo	J	Colisión con bicicleta	O	Otros		

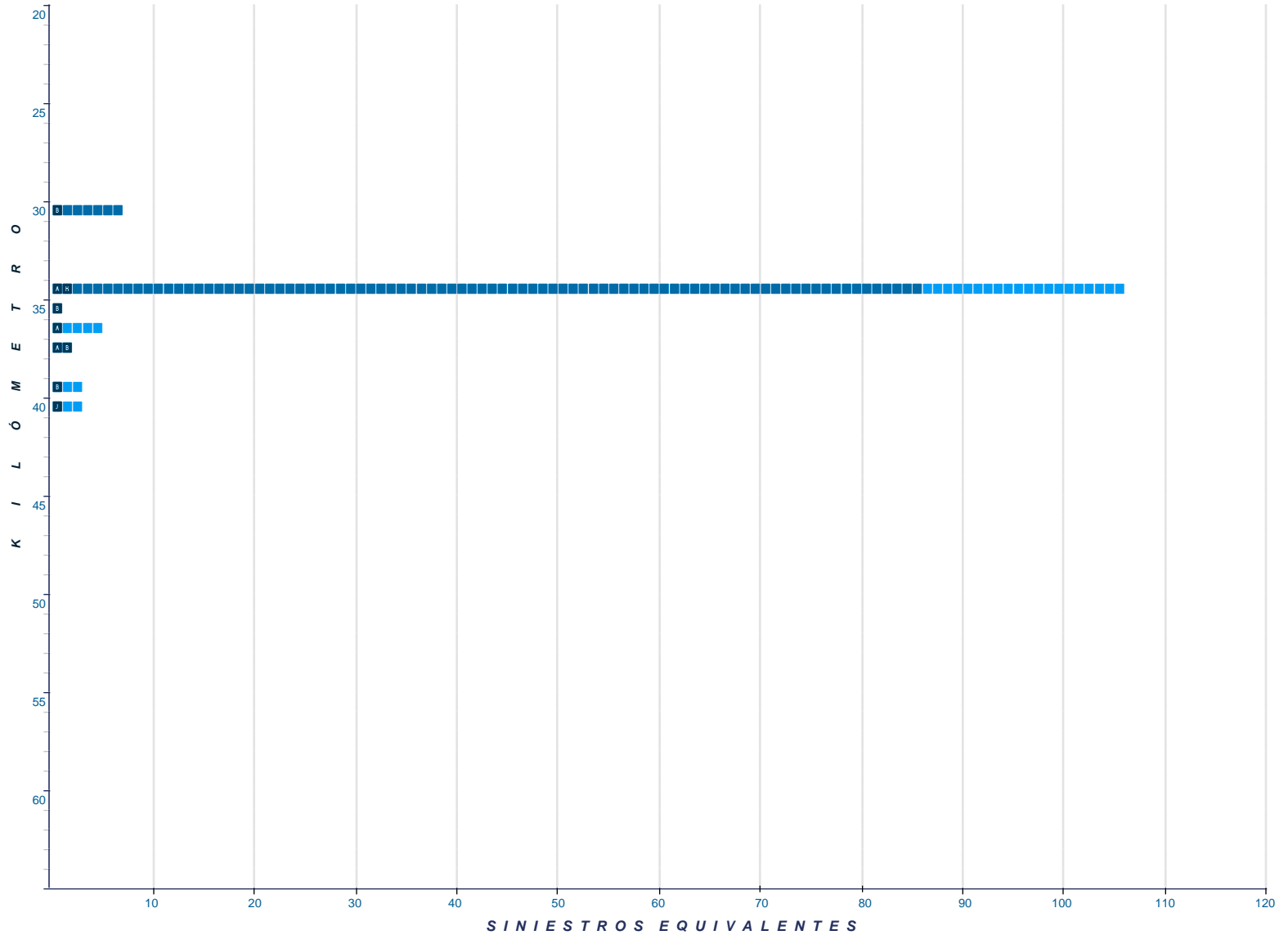
20. Carretera y tramo: León - Aguascalientes Lím. Edos. Gto./Jal. - Ent. El Salvador Inicia en km: 17+880 Finaliza en km: 99+000



CLAVE	CLASIFICACIÓN	CLAVE	CLASIFICACIÓN	CLAVE	CLASIFICACIÓN	SINIESTROS EQUIVALENTES	
A	Salida del camino	F	Colisión frontal	K	Colisión sin especificar		Un fallecido = 6 siniestros de tránsito
B	Volcadura	G	Colisión con motocicleta	L	Colisión con vehículo estacionado		Un lesionado = 2 siniestros de tránsito
C	Colisión por alcance	H	Atropellamiento	M	Colisión con semoviente		
D	Colisión lateral	I	Incendio	N	Relativo a la carga		
E	Colisión contra objeto fijo	J	Colisión con bicicleta	O	Otros		

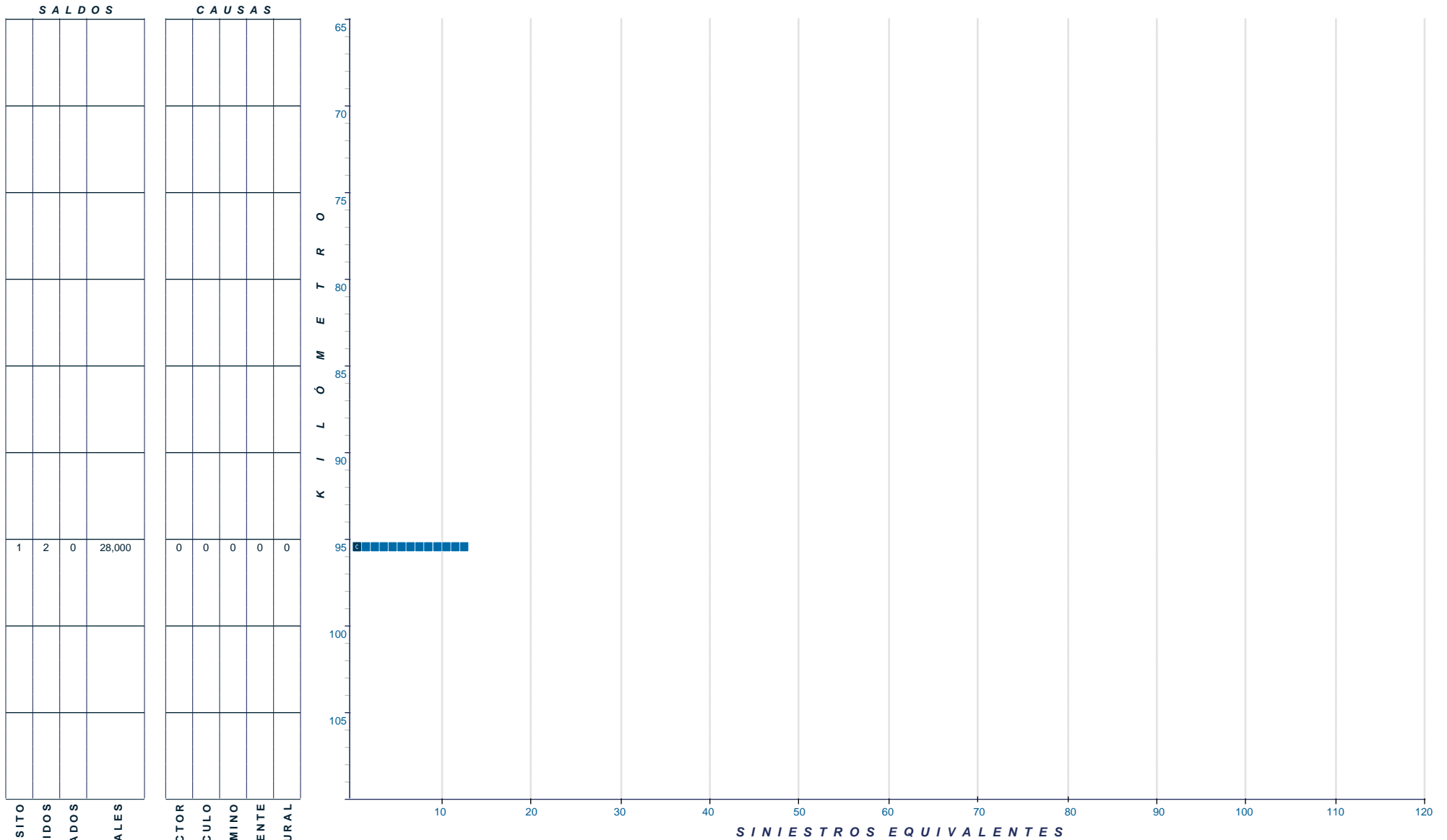
21. Carretera y tramo: León - Aguascalientes (Cuota) Lím. Edos. Gto./Jal. - Lím. Edos. Jal./Ags. Inicia en km: 28+500 Finaliza en km: 108+200

SALDOS				CAUSAS				
SINIESTROS DE TRÁNSITO	FALLECIDOS	LESIONADOS	DAÑOS MATERIALES	CONDUCTOR	VEHÍCULO	CAMINO	SEMOVIENTE	AGENTE NATURAL
1	1	0	200,000	2	0	0	0	0
2	14	10	330,000	1	0	0	0	0
1	0	0	28,000	0	0	0	0	0
1	0	2	130,000	0	0	0	0	0
2	0	0	80,000	0	0	0	0	0
1	0	1	660,000	0	0	0	0	0
1	0	1	33,000	0	0	0	0	0



CLAVE	CLASIFICACIÓN	CLAVE	CLASIFICACIÓN	CLAVE	CLASIFICACIÓN	SINIESTROS EQUIVALENTES	
A	Salida del camino	F	Colisión frontal	K	Colisión sin especificar		Un fallecido = 6 siniestros de tránsito
B	Volcadura	G	Colisión con motocicleta	L	Colisión con vehículo estacionado		Un lesionado = 2 siniestros de tránsito
C	Colisión por alcance	H	Atropellamiento	M	Colisión con semoviente		
D	Colisión lateral	I	Incendio	N	Relativo a la carga		
E	Colisión contra objeto fijo	J	Colisión con bicicleta	O	Otros		

21. Carretera y tramo: León - Aguascalientes (Cuota) Lím. Edos. Gto./Jal. - Lím. Edos. Jal./Ags. Inicia en km: 28+500 Finaliza en km: 108+200

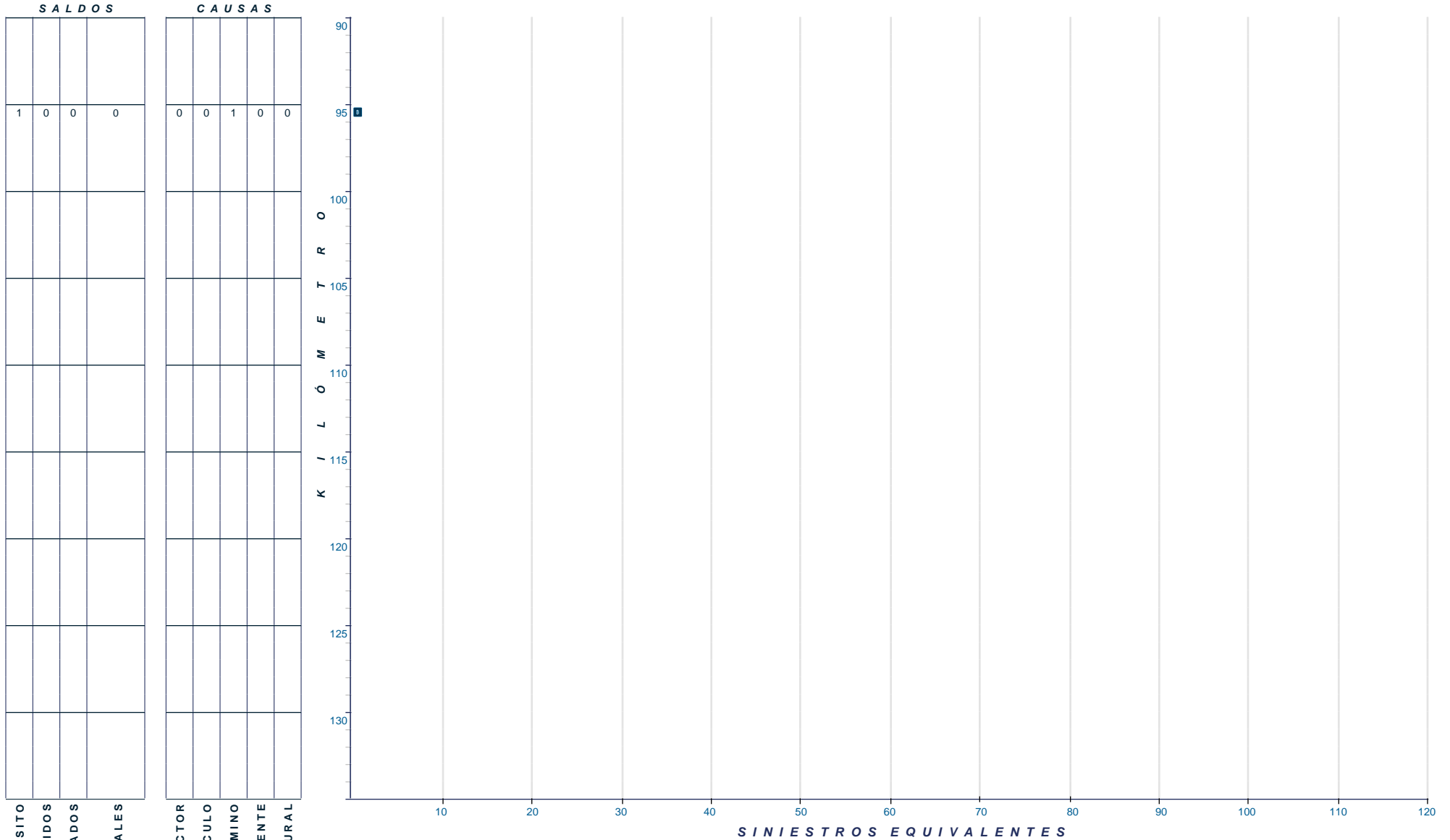


SINIESTROS DE TRÁNSITO
FALLECIDOS
LESIONADOS
DAÑOS MATERIALES

CONDUCTOR
VEHÍCULO
CAMINO
SEMOVIENTE
AGENTE NATURAL

CLAVE	CLASIFICACIÓN	CLAVE	CLASIFICACIÓN	CLAVE	CLASIFICACIÓN	SINIESTROS EQUIVALENTES	
A	Salida del camino	F	Colisión frontal	K	Colisión sin especificar		Un fallecido = 6 siniestros de tránsito
B	Volcadura	G	Colisión con motocicleta	L	Colisión con vehículo estacionado		Un lesionado = 2 siniestros de tránsito
C	Colisión por alcance	H	Atropellamiento	M	Colisión con semoviente		
D	Colisión lateral	I	Incendio	N	Relativo a la carga		
E	Colisión contra objeto fijo	J	Colisión con bicicleta	O	Otros		

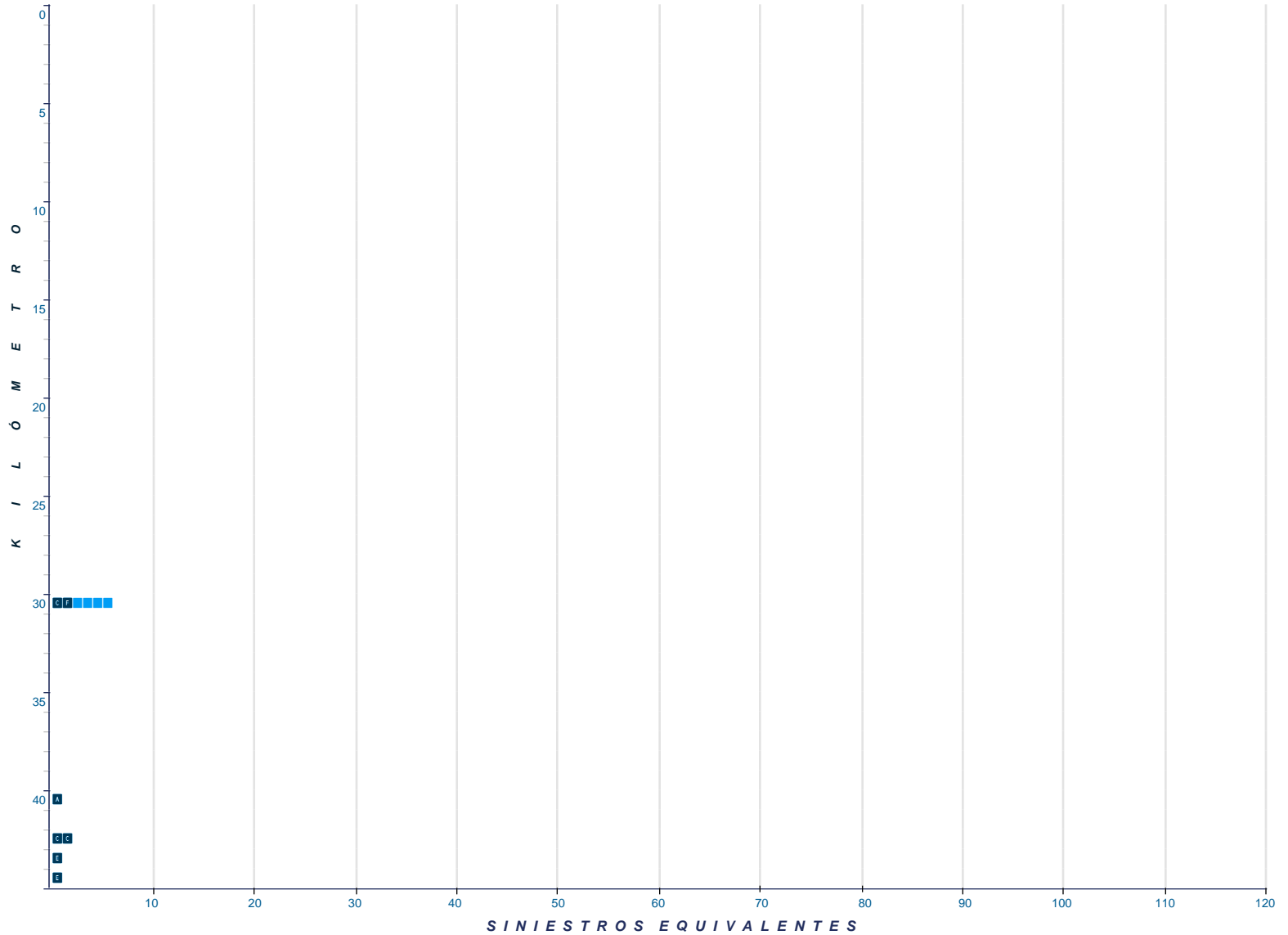
25. Carretera y tramo: Libramiento Norte de la Piedad (Cuota) Lím. Edos. Gto./Jal. - Lím. Edos. Jal./Mich. Inicia en km: 91+000 Finaliza en km: 95+290



CLAVE	CLASIFICACIÓN	CLAVE	CLASIFICACIÓN	CLAVE	CLASIFICACIÓN	SINIESTROS EQUIVALENTES	
A	Salida del camino	F	Colisión frontal	K	Colisión sin especificar	■	Un fallecido = 6 siniestros de tránsito
B	Volcadura	G	Colisión con motocicleta	L	Colisión con vehículo estacionado	■	Un lesionado = 2 siniestros de tránsito
C	Colisión por alcance	H	Atropellamiento	M	Colisión con semoviente		
D	Colisión lateral	I	Incendio	N	Relativo a la carga		
E	Colisión contra objeto fijo	J	Colisión con bicicleta	O	Otros		

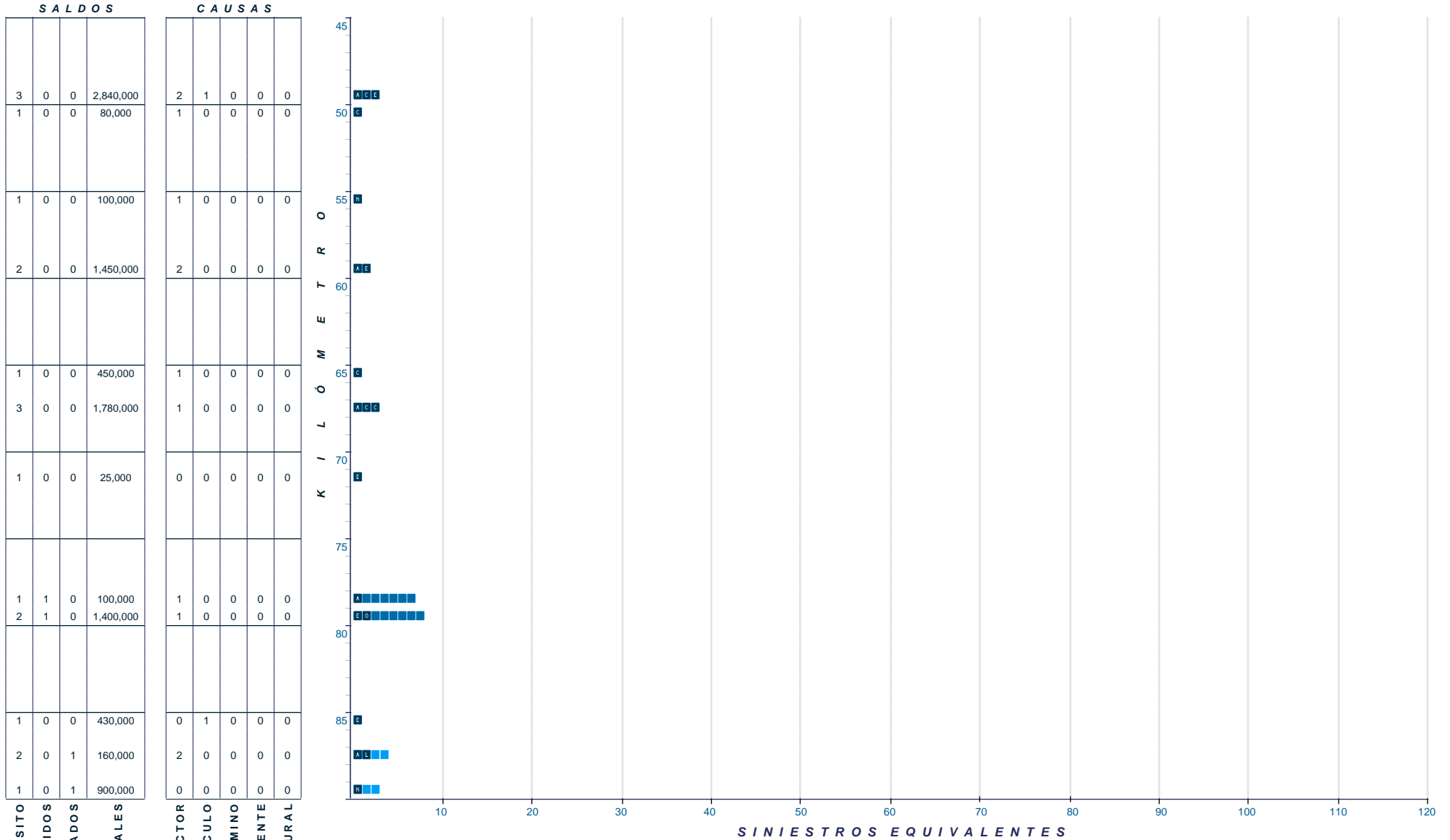
26. Carretera y tramo: Libramiento Sur de Guadalajara (Cuota) Inicia en km: 0+000 Finaliza en km: 111+400

SALDOS				CAUSAS				
SINIESTROS DE TRÁNSITO	FALLECIDOS	LESIONADOS	DAÑOS MATERIALES	CONDUCTOR	VEHÍCULO	CAMINO	SEMOVIENTE	AGENTE NATURAL
2	0	2	615,000	2	0	0	0	0
1	0	0	150,000	1	0	1	0	0
2	0	0	900,000	2	0	0	0	0
1	0	0	100,000	0	0	0	0	0
1	0	0	30,000	1	0	0	0	0



CLAVE	CLASIFICACIÓN	CLAVE	CLASIFICACIÓN	CLAVE	CLASIFICACIÓN	SINIESTROS EQUIVALENTES
A	Salida del camino	F	Colisión frontal	K	Colisión sin especificar	Un fallecido = 6 siniestros de tránsito
B	Volcadura	G	Colisión con motocicleta	L	Colisión con vehículo estacionado	Un lesionado = 2 siniestros de tránsito
C	Colisión por alcance	H	Atropellamiento	M	Colisión con semoviente	
D	Colisión lateral	I	Incendio	N	Relativo a la carga	
E	Colisión contra objeto fijo	J	Colisión con bicicleta	O	Otros	

26. Carretera y tramo: Libramiento Sur de Guadalajara (Cuota) Inicia en km: 0+000 Finaliza en km: 111+400



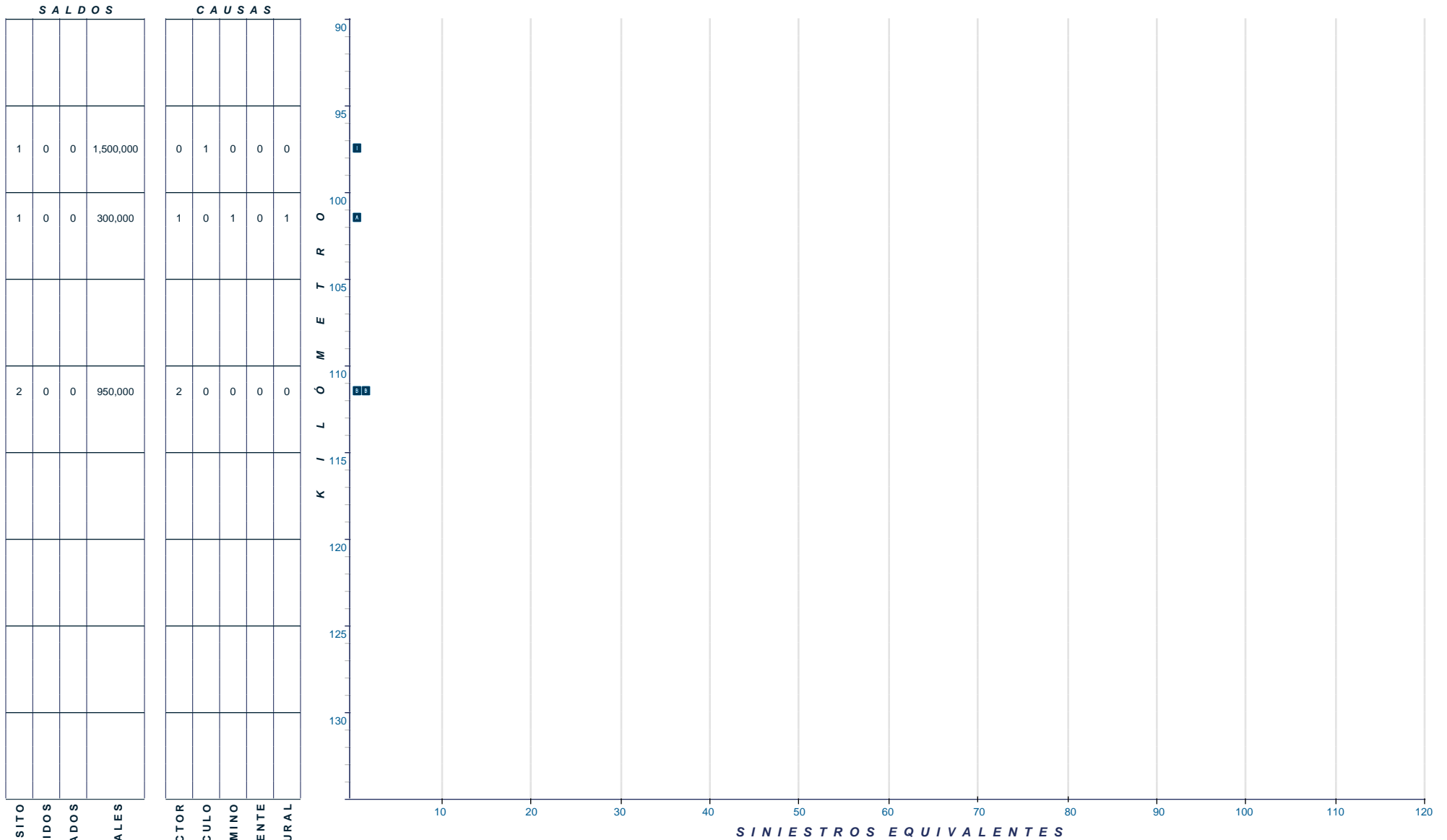
CLAVE	CLASIFICACIÓN	CLAVE	CLASIFICACIÓN	CLAVE	CLASIFICACIÓN	SINIESTROS EQUIVALENTES
A	Salida del camino	F	Colisión frontal	K	Colisión sin especificar	Un fallecido = 6 siniestros de tránsito
B	Volcadura	G	Colisión con motocicleta	L	Colisión con vehículo estacionado	Un lesionado = 2 siniestros de tránsito
C	Colisión por alcance	H	Atropellamiento	M	Colisión con semoviente	
D	Colisión lateral	I	Incendio	N	Relativo a la carga	
E	Colisión contra objeto fijo	J	Colisión con bicicleta	O	Otros	

SINIESTROS DE TRÁNSITO
FALLECIDOS
LESIONADOS
DAÑOS MATERIALES

CONDUCTOR
VEHÍCULO
CAMINO
SEMOVIENTE
AGENTE NATURAL

SINIESTROS EQUIVALENTES

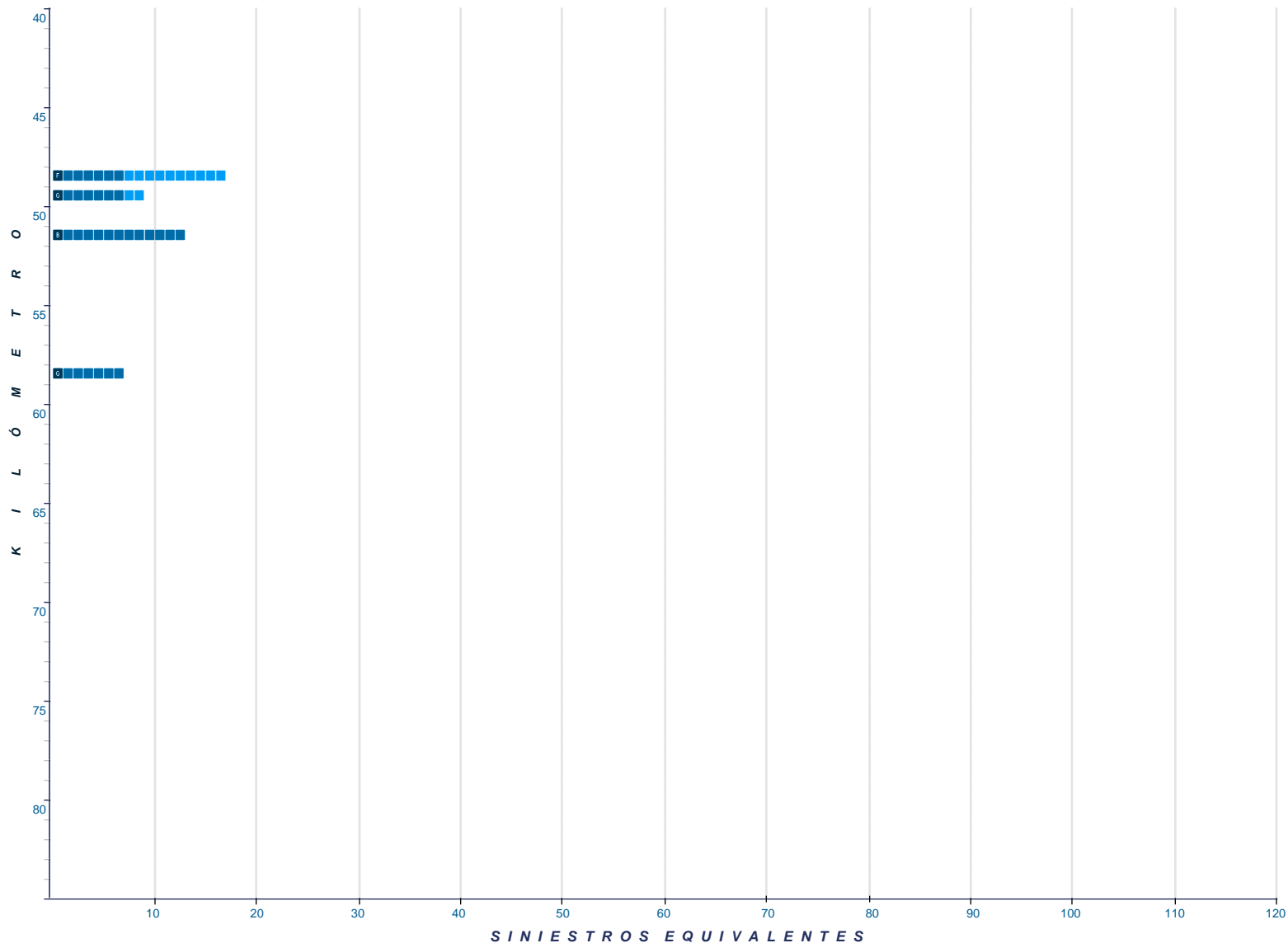
26. Carretera y tramo: Libramiento Sur de Guadalajara (Cuota) Inicia en km: 0+000 Finaliza en km: 111+400



CLAVE	CLASIFICACIÓN	CLAVE	CLASIFICACIÓN	CLAVE	CLASIFICACIÓN	SINIESTROS EQUIVALENTES	
A	Salida del camino	F	Colisión frontal	K	Colisión sin especificar	■	Un fallecido = 6 siniestros de tránsito
B	Volcadura	G	Colisión con motocicleta	L	Colisión con vehículo estacionado	■	Un lesionado = 2 siniestros de tránsito
C	Colisión por alcance	H	Atropellamiento	M	Colisión con semoviente		
D	Colisión lateral	I	Incendio	N	Relativo a la carga		
E	Colisión contra objeto fijo	J	Colisión con bicicleta	O	Otros		

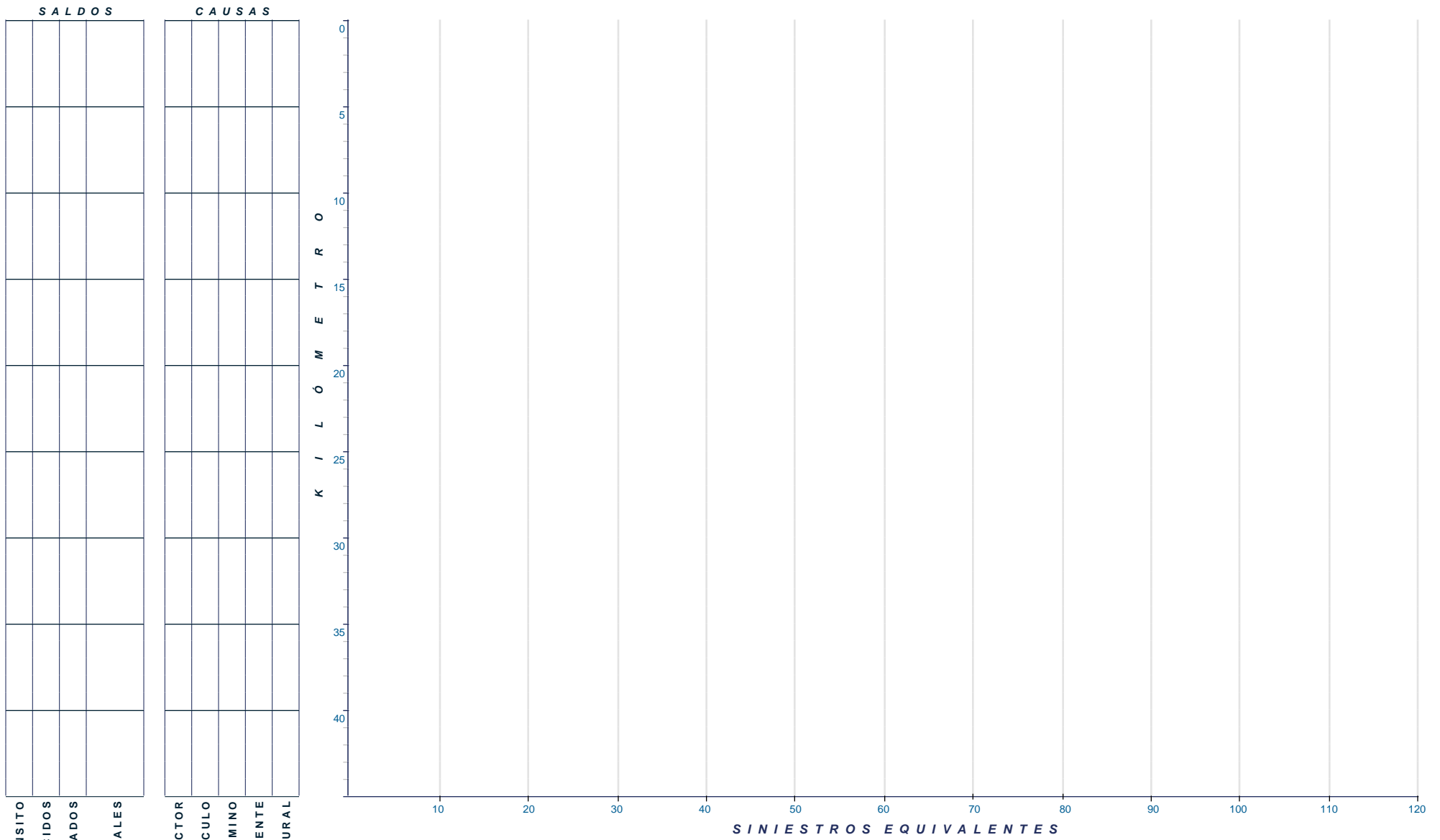
28. Carretera y tramo: Manzanillo - Melaque Lím. Edos. Col./Jal. - Melaque Inicia en km: 43+500 Finaliza en km: 58+700

SALDOS				CAUSAS				
SINIESTROS DE TRÁNSITO	FALLECIDOS	LESIONADOS	DAÑOS MATERIALES	CONDUCTOR	VEHÍCULO	CAMINO	SEMOVIENTE	AGENTE NATURAL
1	1	5	80,000	3	0	0	0	0
1	1	1	20,000	1	0	0	0	0
1	2	0	50,000	1	0	0	0	0
1	1	0	70,000	2	0	0	0	0



CLAVE	CLASIFICACIÓN	CLAVE	CLASIFICACIÓN	CLAVE	CLASIFICACIÓN	SINIESTROS EQUIVALENTES	
A	Salida del camino	F	Colisión frontal	K	Colisión sin especificar		Un fallecido = 6 siniestros de tránsito
B	Volcadura	G	Colisión con motocicleta	L	Colisión con vehículo estacionado		Un lesionado = 2 siniestros de tránsito
C	Colisión por alcance	H	Atropellamiento	M	Colisión con semoviente		
D	Colisión lateral	I	Incendio	N	Relativo a la carga		
E	Colisión contra objeto fijo	J	Colisión con bicicleta	O	Otros		

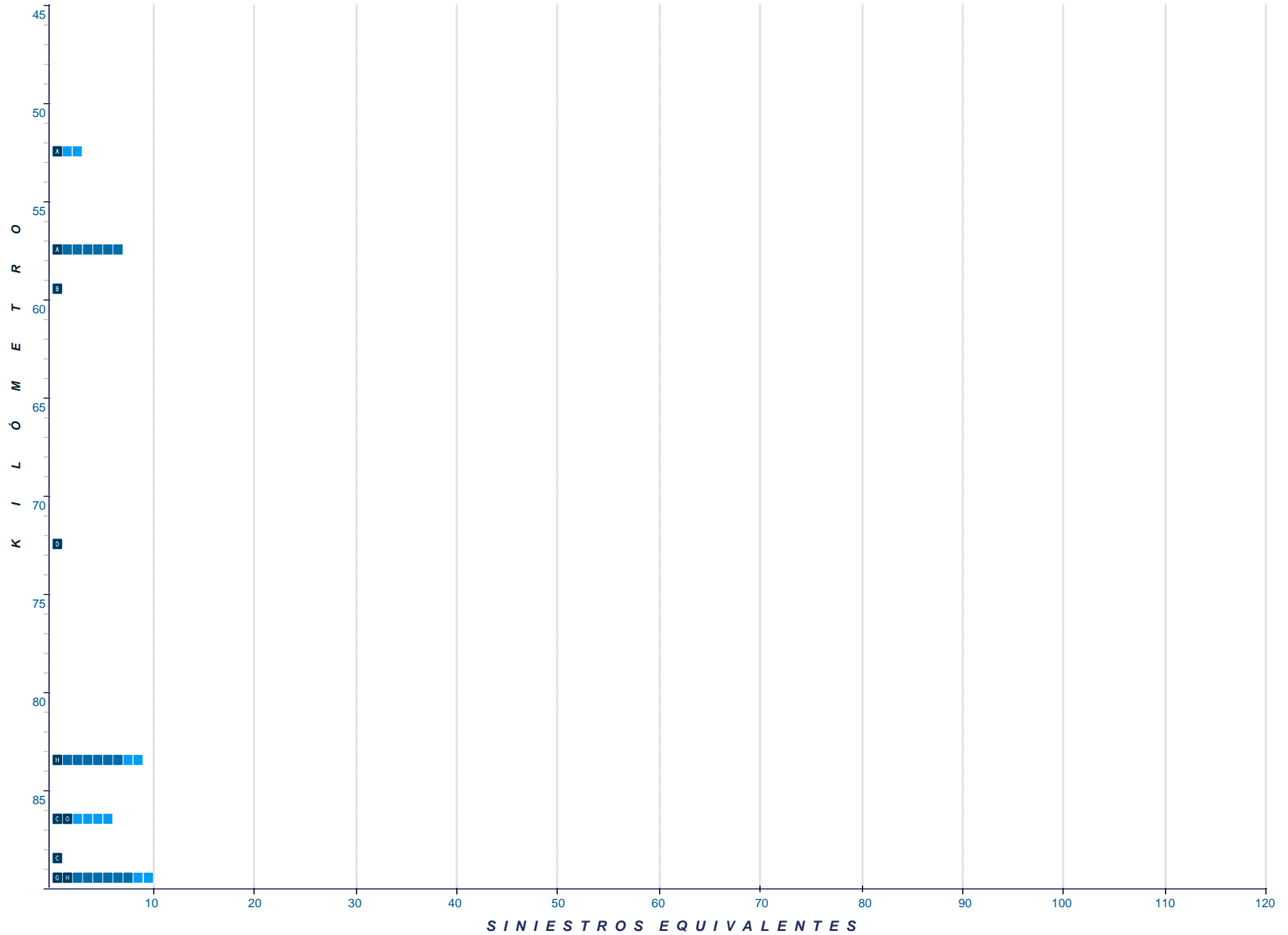
29. Carretera y tramo: Melaque - Puerto Vallarta Melaque - Boca de Tomatlán Inicia en km: 0+000 Finaliza en km: 197+500



CLAVE	CLASIFICACIÓN	CLAVE	CLASIFICACIÓN	CLAVE	CLASIFICACIÓN	SINIESTROS EQUIVALENTES	
A	Salida del camino	F	Colisión frontal	K	Colisión sin especificar		Un fallecido = 6 siniestros de tránsito
B	Volcadura	G	Colisión con motocicleta	L	Colisión con vehículo estacionado		Un lesionado = 2 siniestros de tránsito
C	Colisión por alcance	H	Atropellamiento	M	Colisión con semoviente		
D	Colisión lateral	I	Incendio	N	Relativo a la carga		
E	Colisión contra objeto fijo	J	Colisión con bicicleta	O	Otros		

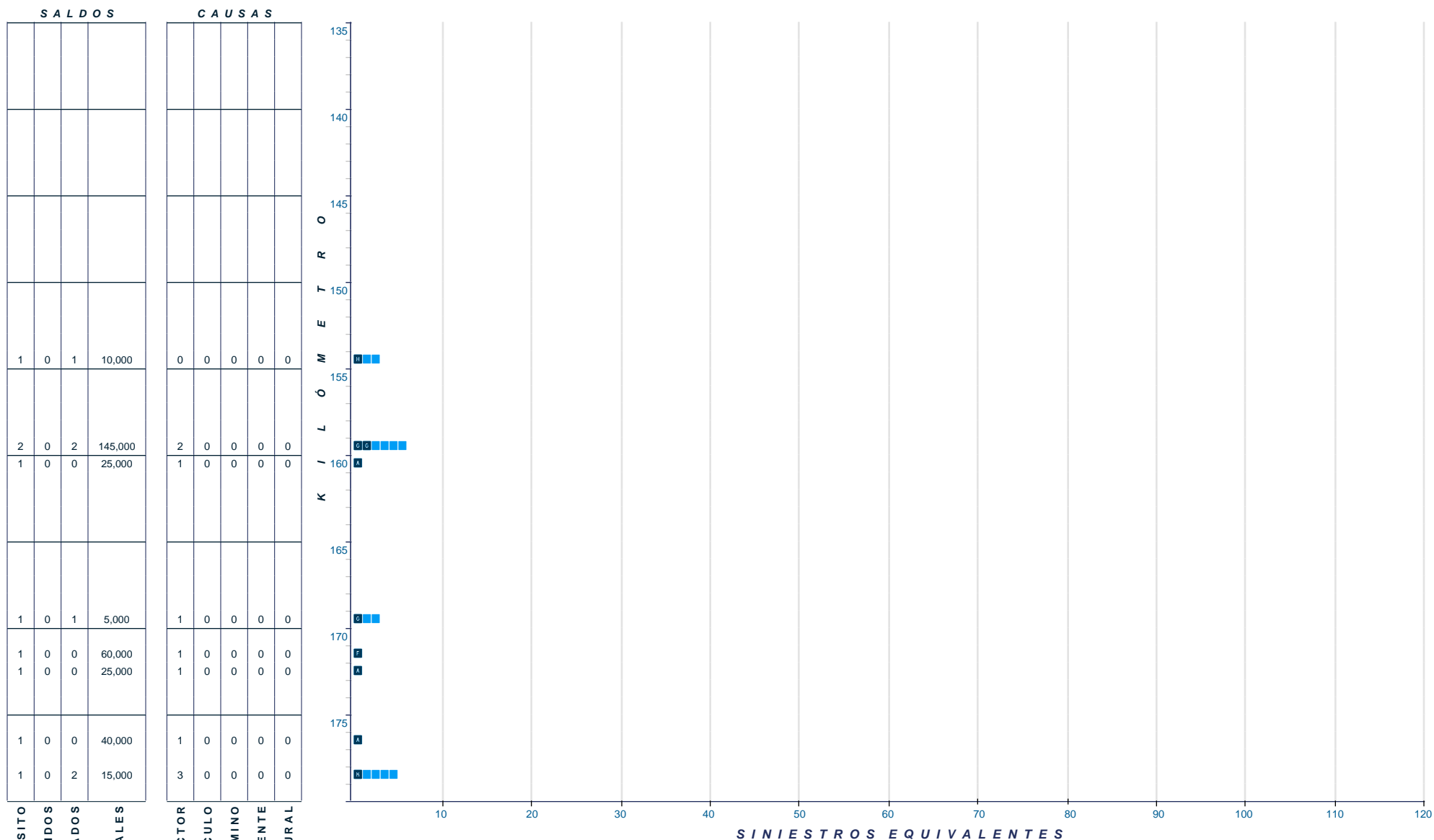
29. Carretera y tramo: Melaque - Puerto Vallarta Melaque - Boca de Tomatlán Inicia en km: 0+000 Finaliza en km: 197+500

SALDOS				CAUSAS				
SINIESTROS DE TRÁNSITO	FALLECIDOS	LESIONADOS	DAÑOS MATERIALES	CONDUCTOR	VEHÍCULO	CAMINO	SEMOVIENTE	AGENTE NATURAL
1	0	1	1,506,000	1	0	0	0	0
1	1	0	150,000	0	0	0	0	0
1	0	0	1,200,000	0	0	0	0	0
1	0	0	45,000	2	0	0	0	0
1	1	1	0	1	0	0	0	0
2	0	2	340,000	0	2	0	0	0
1	0	0	60,000	2	0	1	0	1
2	1	1	86,000	1	0	0	0	0



CLAVE	CLASIFICACIÓN	CLAVE	CLASIFICACIÓN	CLAVE	CLASIFICACIÓN	SINIESTROS EQUIVALENTES
A	Salida del camino	F	Colisión frontal	K	Colisión sin especificar	Un fallecido = 6 siniestros de tránsito
B	Volcadura	G	Colisión con motocicleta	L	Colisión con vehículo estacionado	Un lesionado = 2 siniestros de tránsito
C	Colisión por alcance	H	Atropellamiento	M	Colisión con semoviente	
D	Colisión lateral	I	Incendio	N	Relativo a la carga	
E	Colisión contra objeto fijo	J	Colisión con bicicleta	O	Otros	

29. Carretera y tramo: Melaque - Puerto Vallarta Melaque - Boca de Tomatlán Inicia en km: 0+000 Finaliza en km: 197+500



CLAVE	CLASIFICACIÓN	CLAVE	CLASIFICACIÓN	CLAVE	CLASIFICACIÓN	SINIESTROS EQUIVALENTES	
A	Salida del camino	F	Colisión frontal	K	Colisión sin especificar		Un fallecido = 6 siniestros de tránsito
B	Volcadura	G	Colisión con motocicleta	L	Colisión con vehículo estacionado		Un lesionado = 2 siniestros de tránsito
C	Colisión por alcance	H	Atropellamiento	M	Colisión con semoviente		
D	Colisión lateral	I	Incendio	N	Relativo a la carga		
E	Colisión contra objeto fijo	J	Colisión con bicicleta	O	Otros		

SINIESTROS DE TRÁNSITO

FALLECIDOS

LESIONADOS

DAÑOS MATERIALES

CONDUCTOR

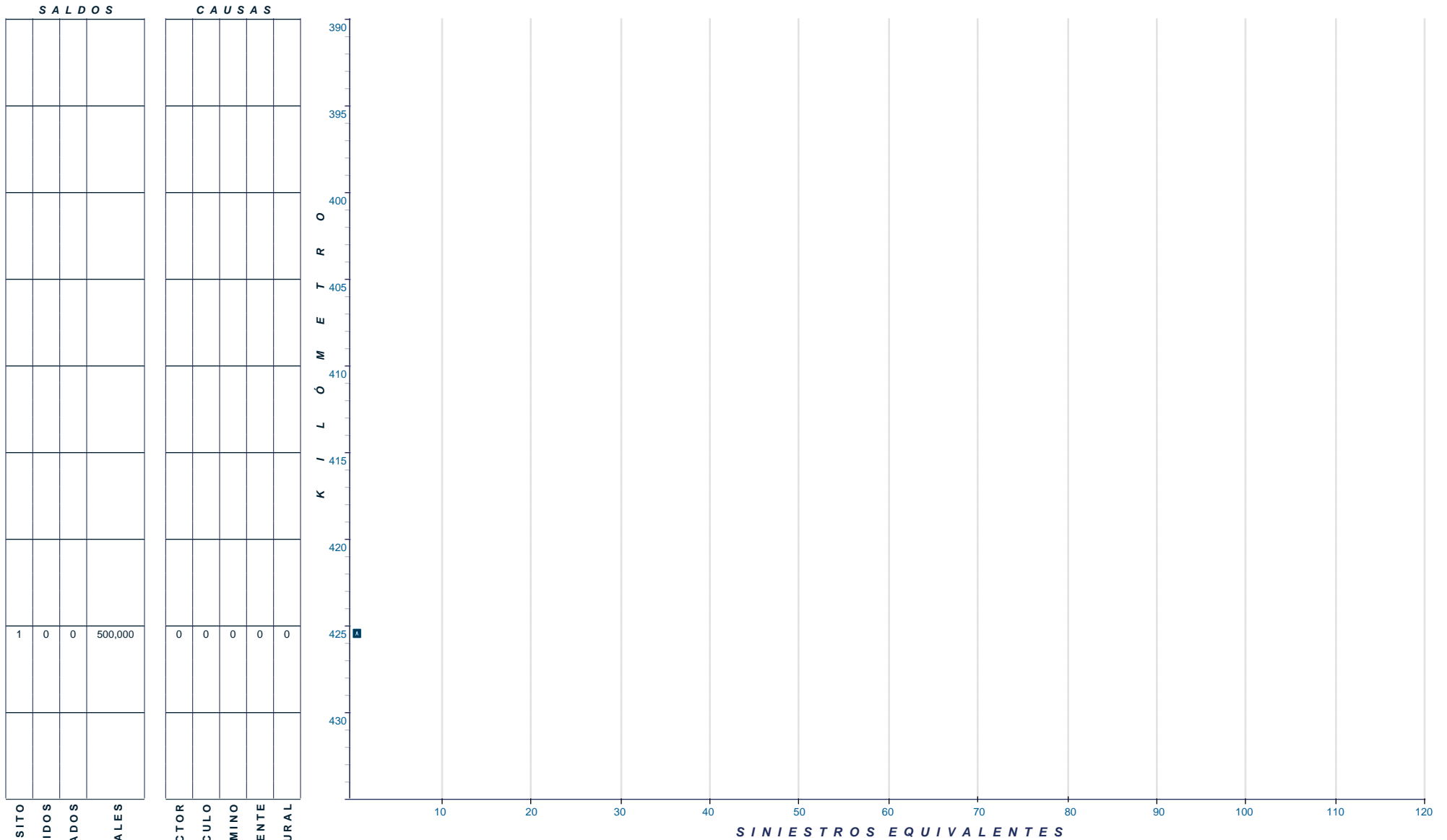
VEHÍCULO

CAMINO

SEMOVIENTE

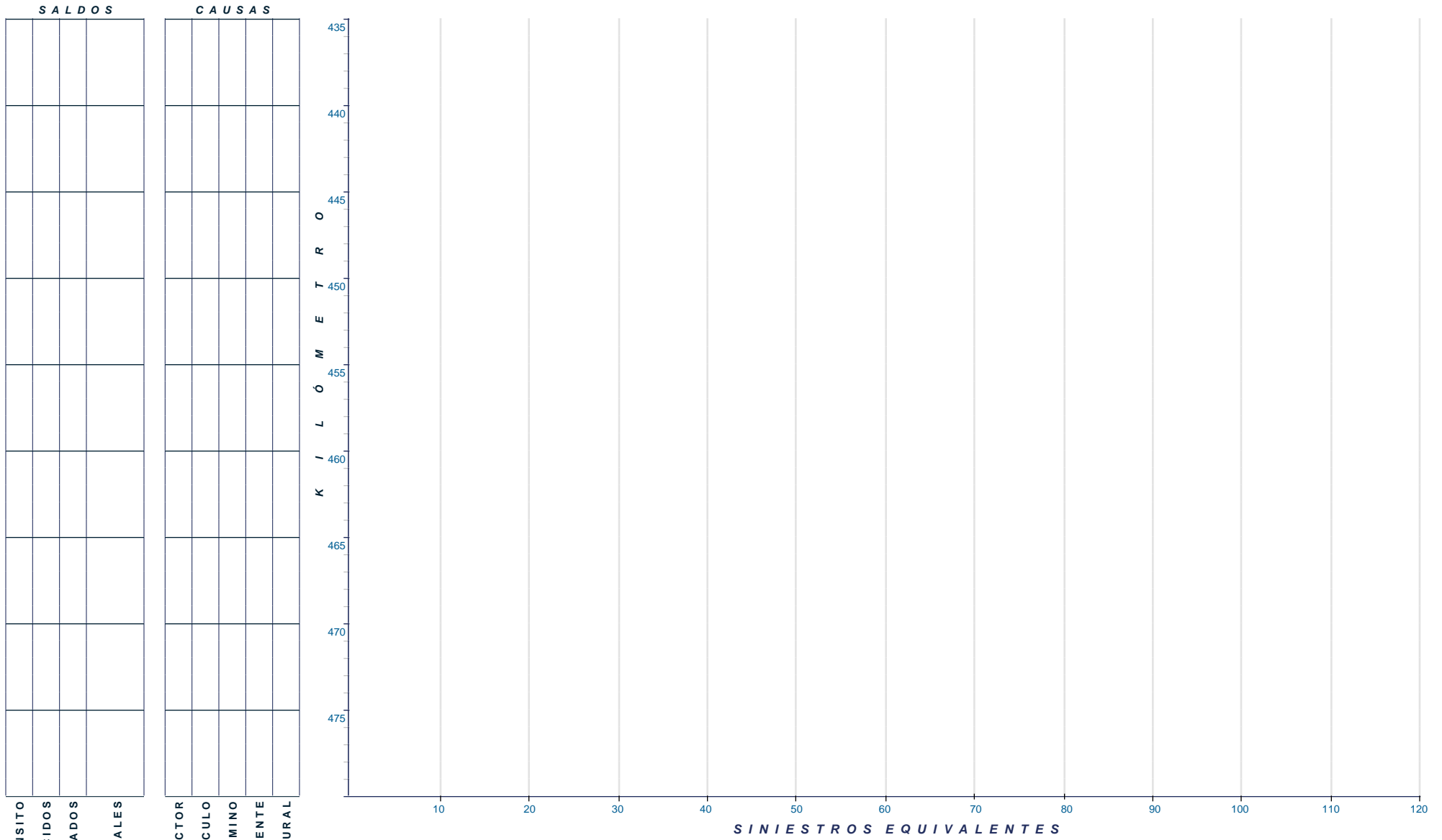
AGENTE NATURAL

30. Carretera y tramo: Maravatío - Zapotlanejo (Cuota) Lím. Edos. Mich./Jal. - T.C. (Zapotlanejo - Guadalajara (Cuota)) Inicia en km: 397+000 Finaliza en km: 474+700

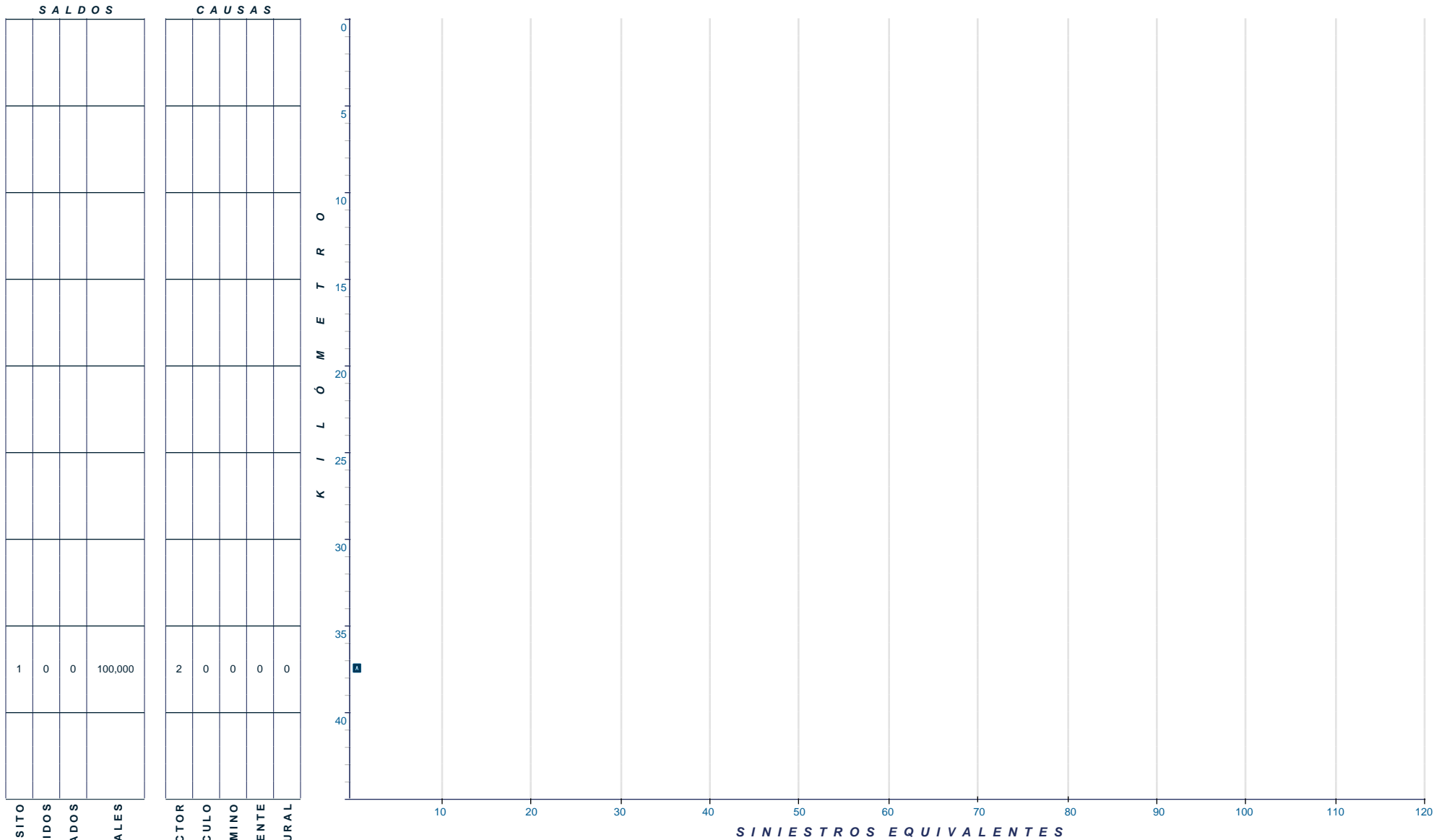


CLAVE	CLASIFICACIÓN	CLAVE	CLASIFICACIÓN	CLAVE	CLASIFICACIÓN	SINIESTROS EQUIVALENTES	
A	Salida del camino	F	Colisión frontal	K	Colisión sin especificar		Un fallecido = 6 siniestros de tránsito
B	Volcadura	G	Colisión con motocicleta	L	Colisión con vehículo estacionado		Un lesionado = 2 siniestros de tránsito
C	Colisión por alcance	H	Atropellamiento	M	Colisión con semoviente		
D	Colisión lateral	I	Incendio	N	Relativo a la carga		
E	Colisión contra objeto fijo	J	Colisión con bicicleta	O	Otros		

30. Carretera y tramo: Maravatío - Zapotlanejo (Cuota) Lím. Edos. Mich./Jal. - T.C. (Zapotlanejo - Guadalajara (Cuota)) Inicia en km: 397+000 Finaliza en km: 474+700



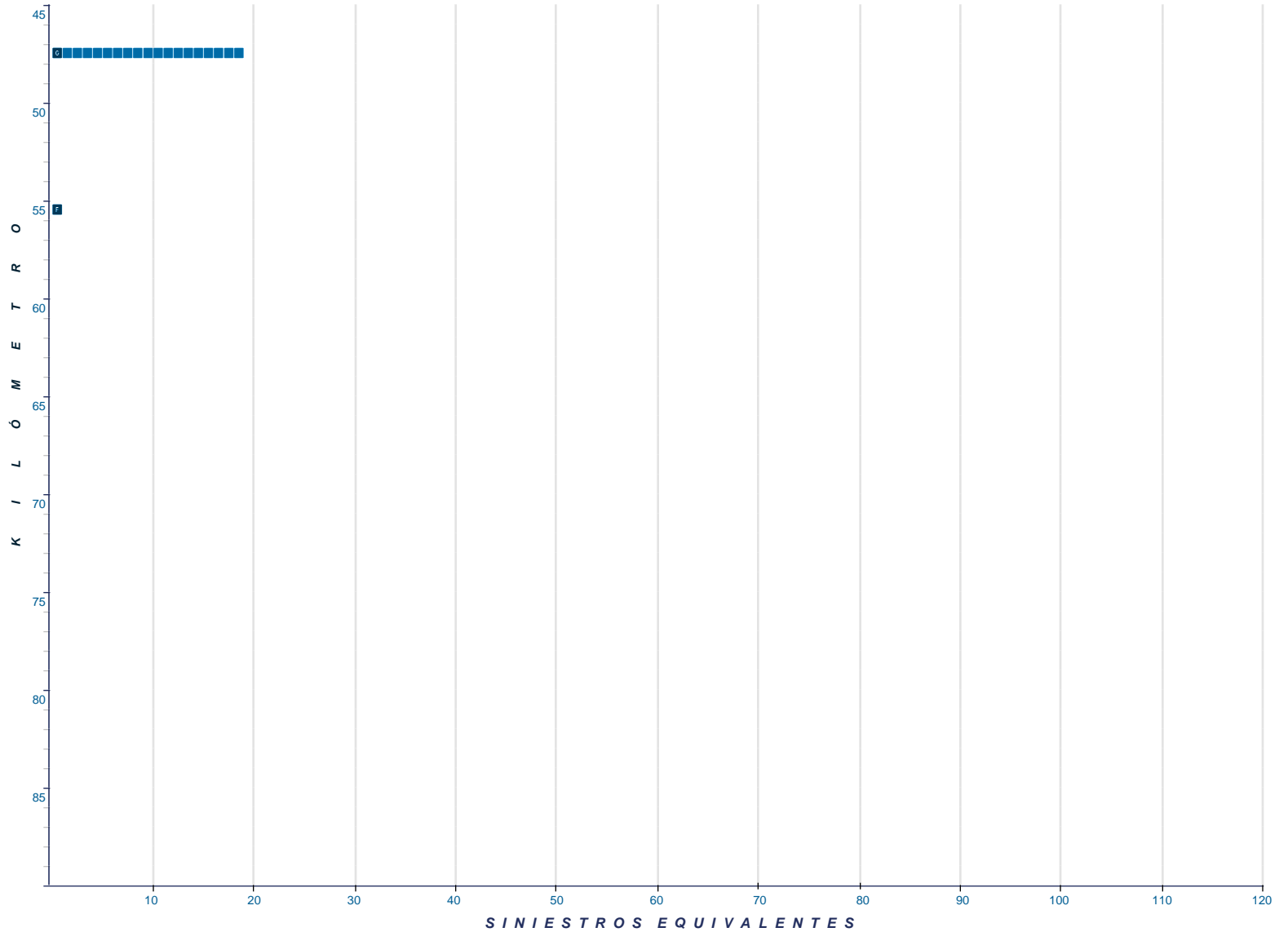
31. Carretera y tramo: Ojuelos - Aguascalientes Ojuelos - Lím. Edos. Jal./Ags. Inicia en km: 1+000 Finaliza en km: 57+200



CLAVE	CLASIFICACIÓN	CLAVE	CLASIFICACIÓN	CLAVE	CLASIFICACIÓN	SINIESTROS EQUIVALENTES	
A	Salida del camino	F	Colisión frontal	K	Colisión sin especificar	■	Un fallecido = 6 siniestros de tránsito
B	Volcadura	G	Colisión con motocicleta	L	Colisión con vehículo estacionado	■	Un lesionado = 2 siniestros de tránsito
C	Colisión por alcance	H	Atropellamiento	M	Colisión con semoviente		
D	Colisión lateral	I	Incendio	N	Relativo a la carga		
E	Colisión contra objeto fijo	J	Colisión con bicicleta	O	Otros		

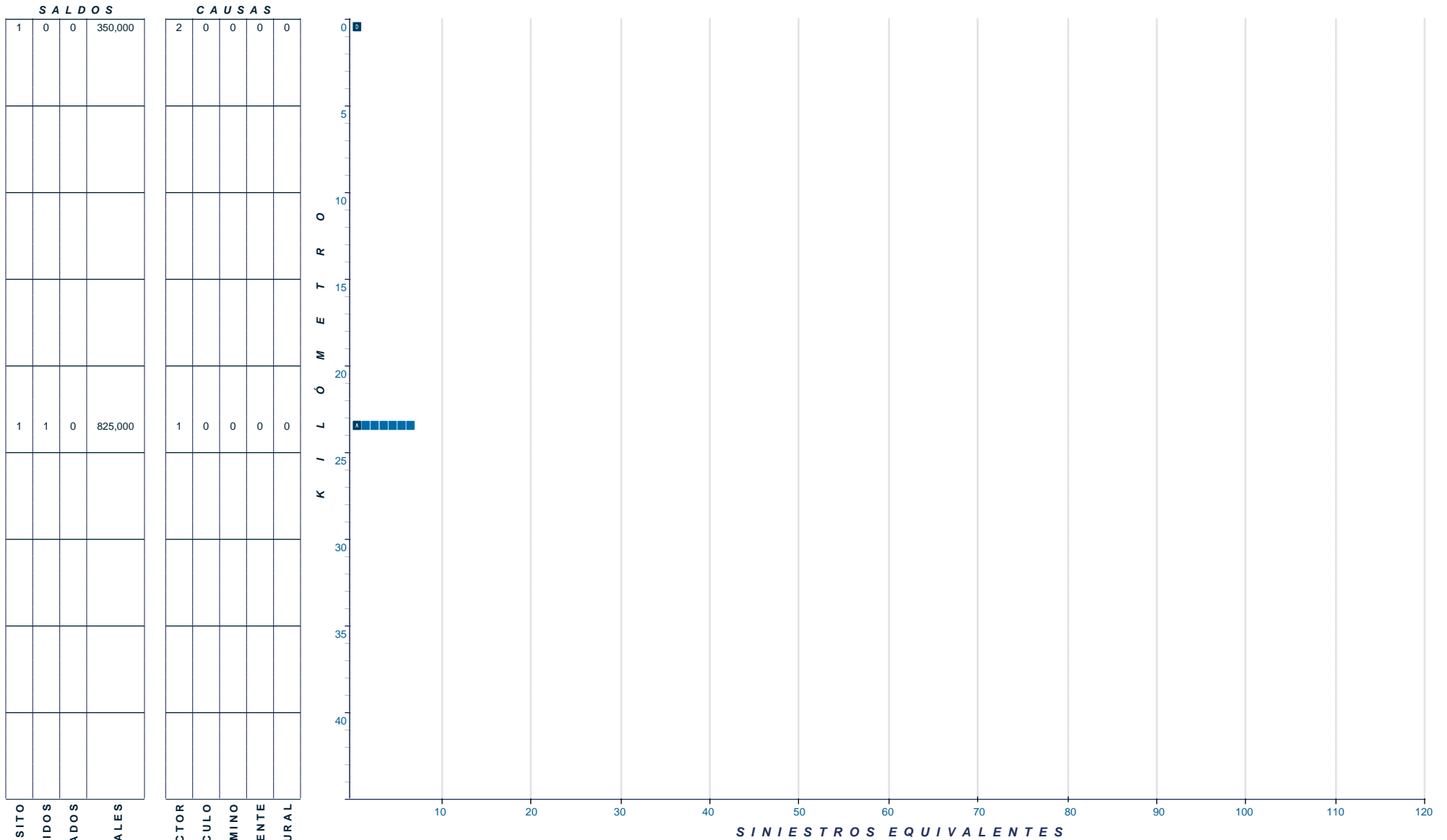
31. Carretera y tramo: Ojuelos - Aguascalientes Ojuelos - Lím. Edos. Jal./Ags. Inicia en km: 1+000 Finaliza en km: 57+200

SALDOS				CAUSAS				
1	3	0	0	0	0	0	0	0
1	0	0	20,000	1	0	0	0	0



CLAVE	CLASIFICACIÓN	CLAVE	CLASIFICACIÓN	CLAVE	CLASIFICACIÓN	SINIESTROS EQUIVALENTES
A	Salida del camino	F	Colisión frontal	K	Colisión sin especificar	Un fallecido = 6 siniestros de tránsito
B	Volcadura	G	Colisión con motocicleta	L	Colisión con vehículo estacionado	Un lesionado = 2 siniestros de tránsito
C	Colisión por alcance	H	Atropellamiento	M	Colisión con semoviente	
D	Colisión lateral	I	Incendio	N	Relativo a la carga	
E	Colisión contra objeto fijo	J	Colisión con bicicleta	O	Otros	

33. Carretera y tramo: Ramal a Ameca Inicia en km: 0+000 Finaliza en km: 51+000

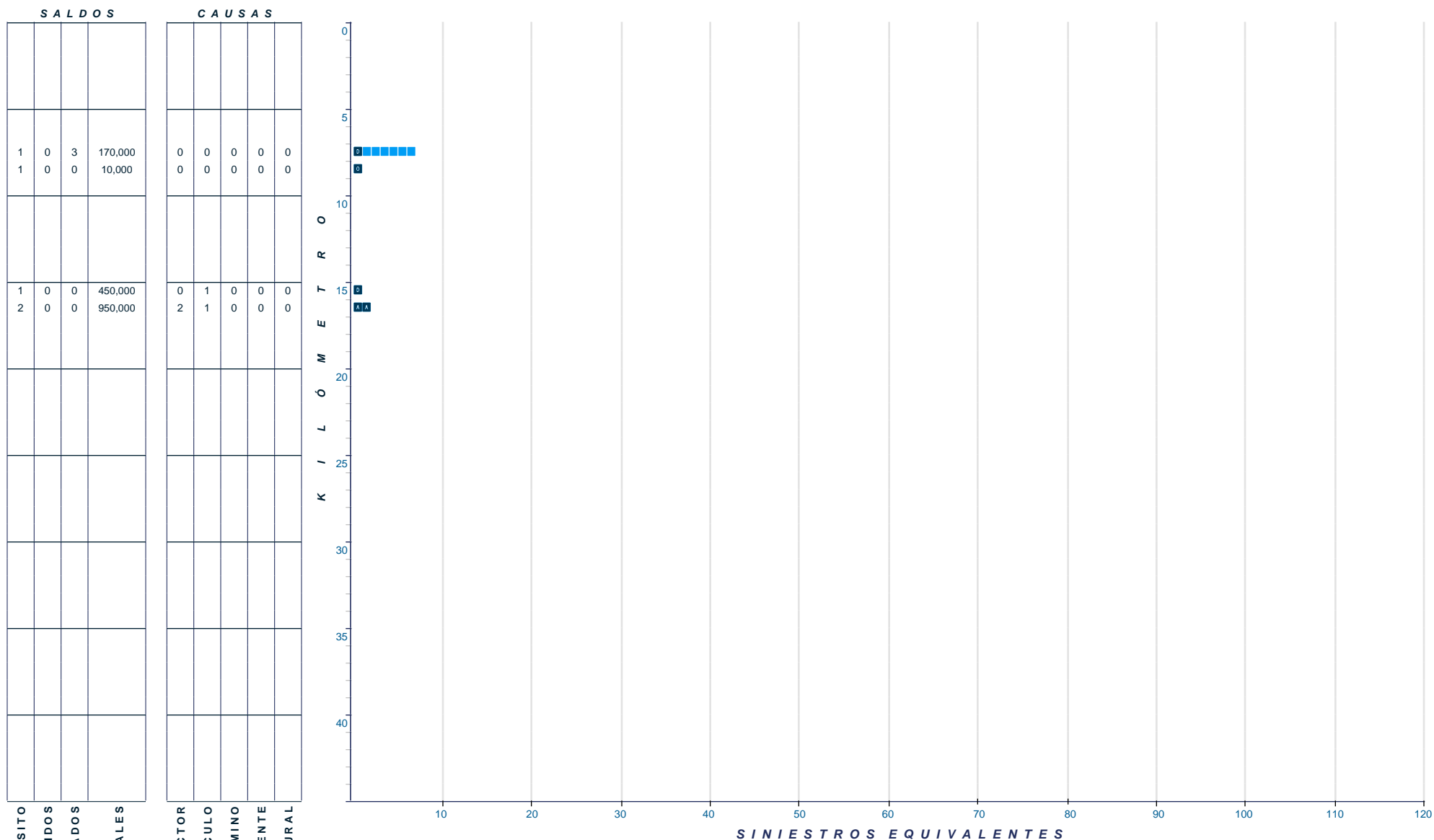


SINIESTROS DE TRÁNSITO
FALLECIDOS
LESIONADOS
DAÑOS MATERIALES

CONDUCTOR
VEHÍCULO
CAMINO
SEMOVIENTE
AGENTE NATURAL

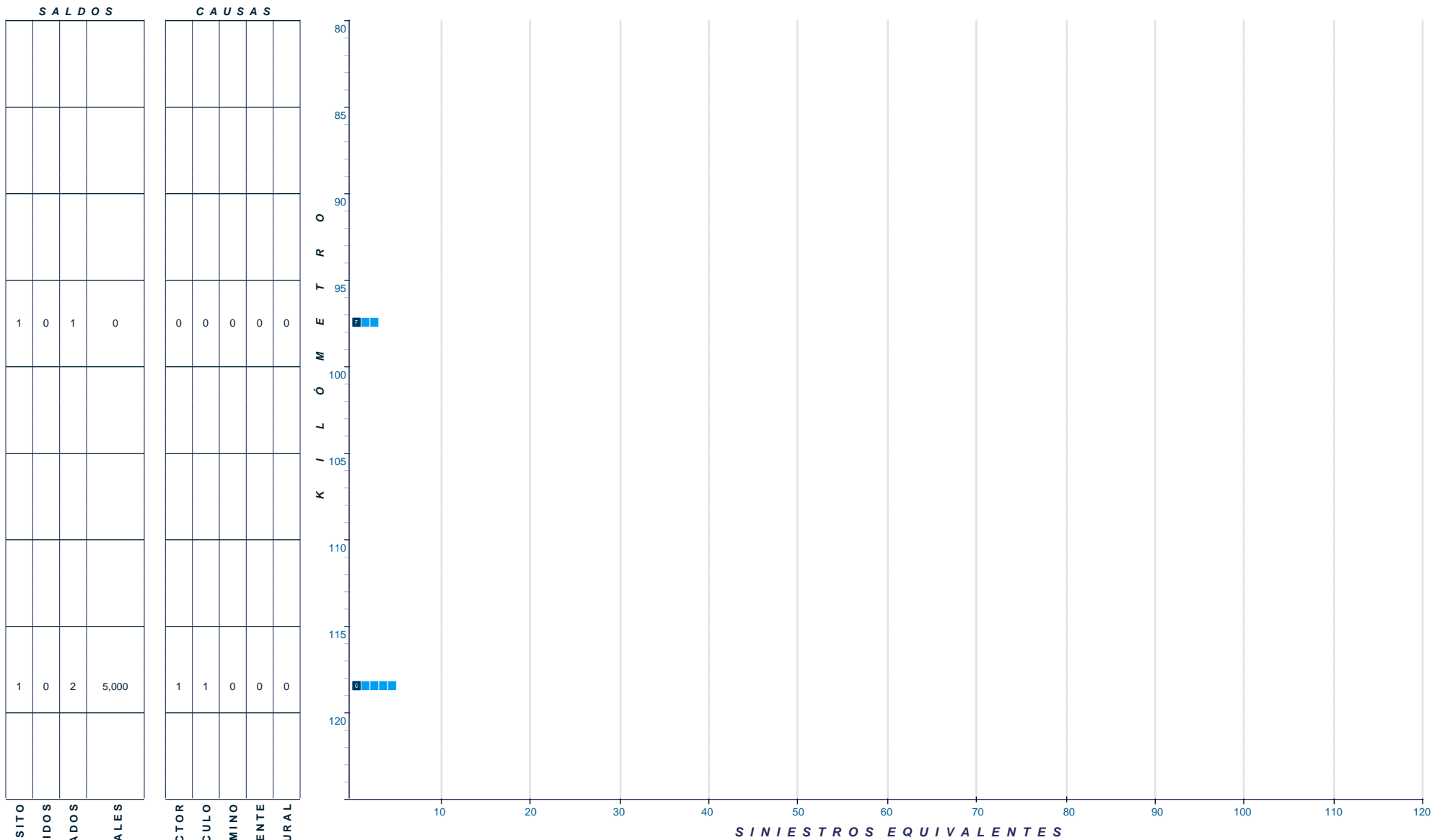
CLAVE	CLASIFICACIÓN	CLAVE	CLASIFICACIÓN	CLAVE	CLASIFICACIÓN	SINIESTROS EQUIVALENTES	
A	Salida del camino	F	Colisión frontal	K	Colisión sin especificar		Un fallecido = 6 siniestros de tránsito
B	Volcadura	G	Colisión con motocicleta	L	Colisión con vehículo estacionado		Un lesionado = 2 siniestros de tránsito
C	Colisión por alcance	H	Atropellamiento	M	Colisión con semoviente		
D	Colisión lateral	I	Incendio	N	Relativo a la carga		
E	Colisión contra objeto fijo	J	Colisión con bicicleta	O	Otros		

38. Carretera y tramo: San Juan de los Lagos - Encarnación de Díaz (Cuota) Inicia en km: 0+000 Finaliza en km: 18+600



CLAVE	CLASIFICACIÓN	CLAVE	CLASIFICACIÓN	CLAVE	CLASIFICACIÓN	SINIESTROS EQUIVALENTES	
A	Salida del camino	F	Colisión frontal	K	Colisión sin especificar		Un fallecido = 6 siniestros de tránsito
B	Volcadura	G	Colisión con motocicleta	L	Colisión con vehículo estacionado		Un lesionado = 2 siniestros de tránsito
C	Colisión por alcance	H	Atropellamiento	M	Colisión con semoviente		
D	Colisión lateral	I	Incendio	N	Relativo a la carga		
E	Colisión contra objeto fijo	J	Colisión con bicicleta	O	Otros		

39. Carretera y tramo: San Luis Potosí - Lagos de Moreno Lím. Edos. Zac./Jal. - Lagos de Moreno Inicia en km: 82+940 Finaliza en km: 152+200

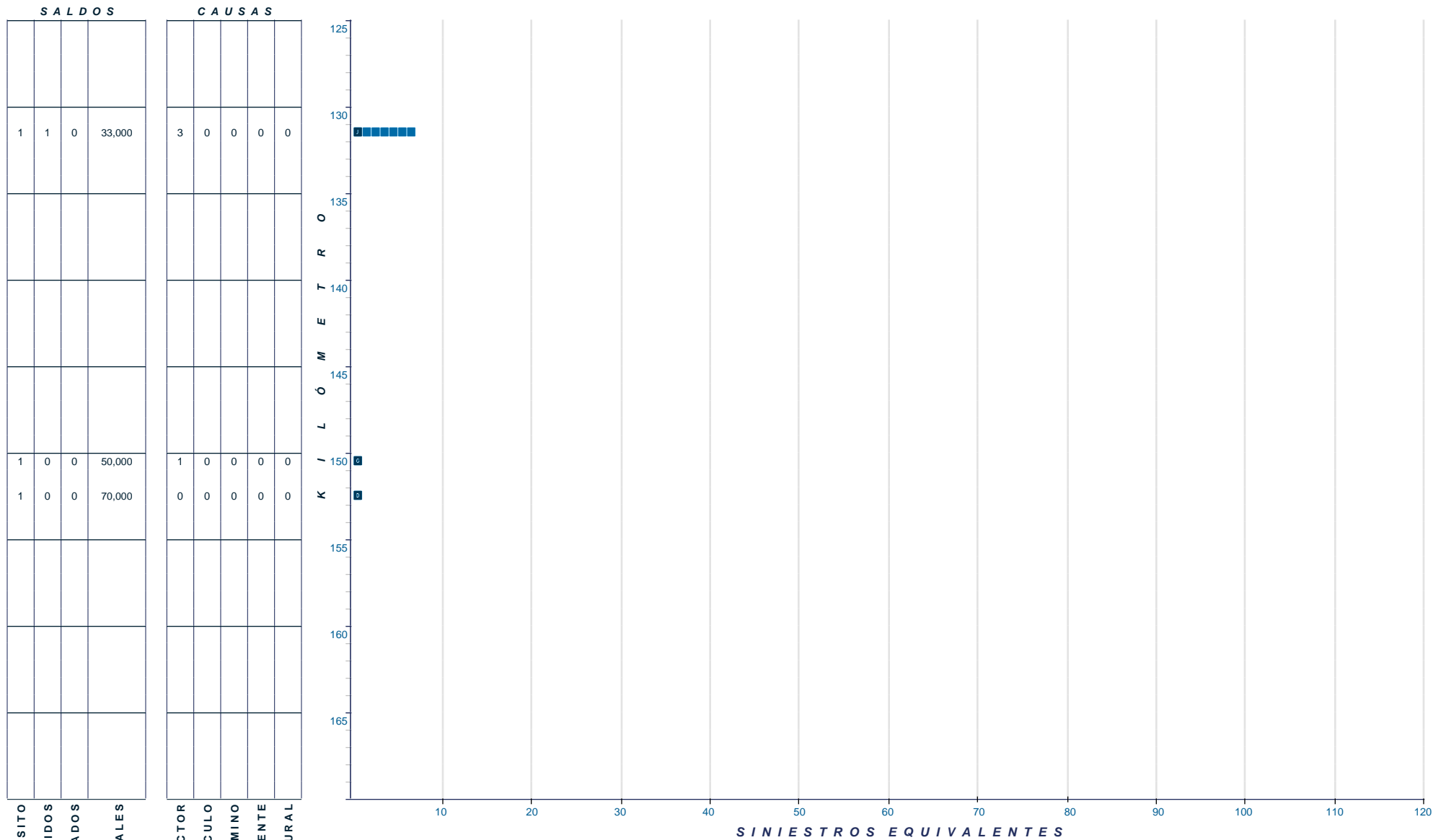


SINIESTROS DE TRÁNSITO
FALLECIDOS
LESIONADOS
DAÑOS MATERIALES

CONDUCTOR
VEHÍCULO
CAMINO
SEMOVIENTE
AGENTE NATURAL

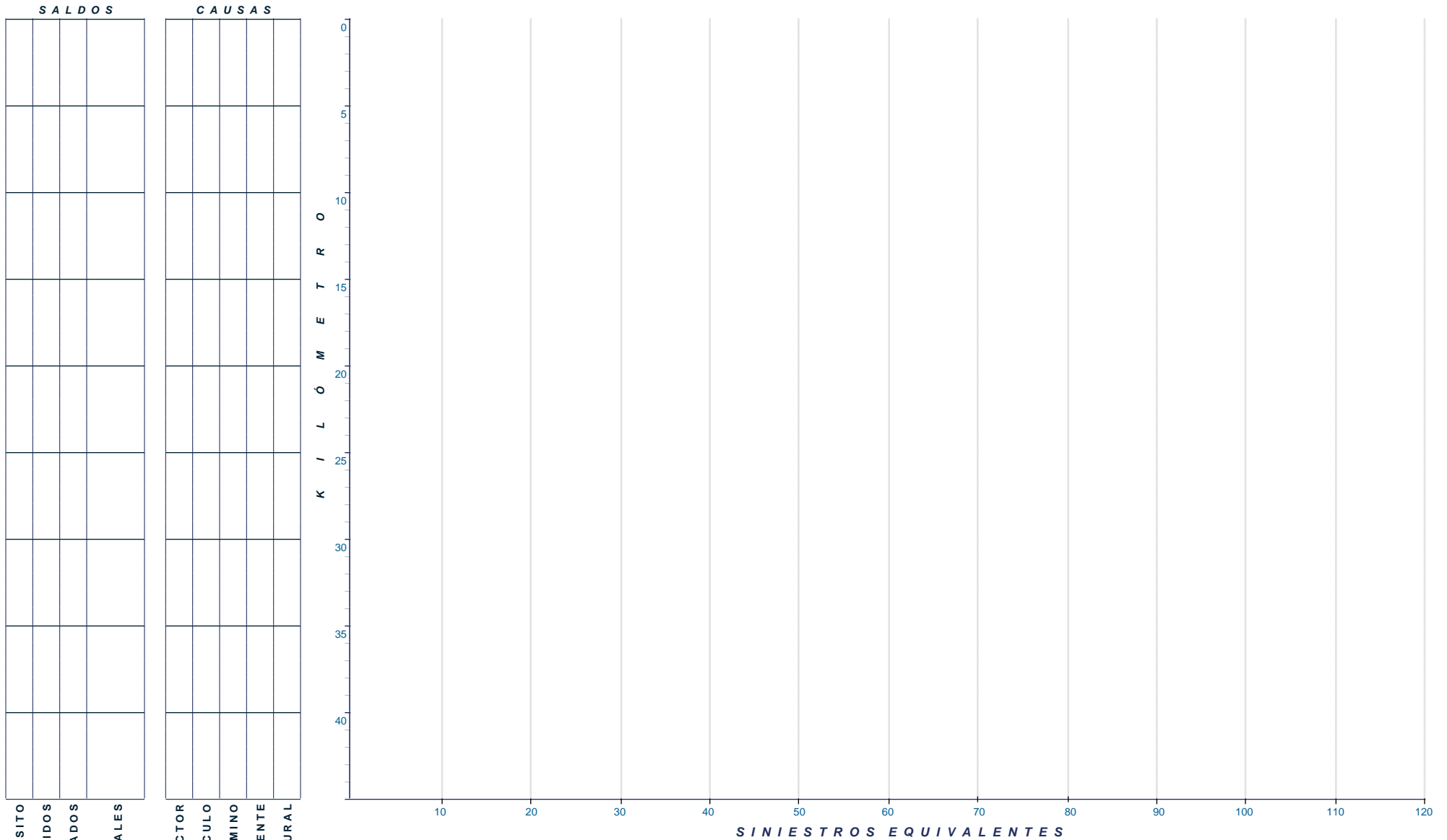
CLAVE	CLASIFICACIÓN	CLAVE	CLASIFICACIÓN	CLAVE	CLASIFICACIÓN	SINIESTROS EQUIVALENTES	
A	Salida del camino	F	Colisión frontal	K	Colisión sin especificar	■	Un fallecido = 6 siniestros de tránsito
B	Volcadura	G	Colisión con motocicleta	L	Colisión con vehículo estacionado	■	Un lesionado = 2 siniestros de tránsito
C	Colisión por alcance	H	Atropellamiento	M	Colisión con semoviente		
D	Colisión lateral	I	Incendio	N	Relativo a la carga		
E	Colisión contra objeto fijo	J	Colisión con bicicleta	O	Otros		

39. Carretera y tramo: San Luis Potosí - Lagos de Moreno Lím. Edos. Zac./Jal. - Lagos de Moreno Inicia en km: 82+940 Finaliza en km: 152+200



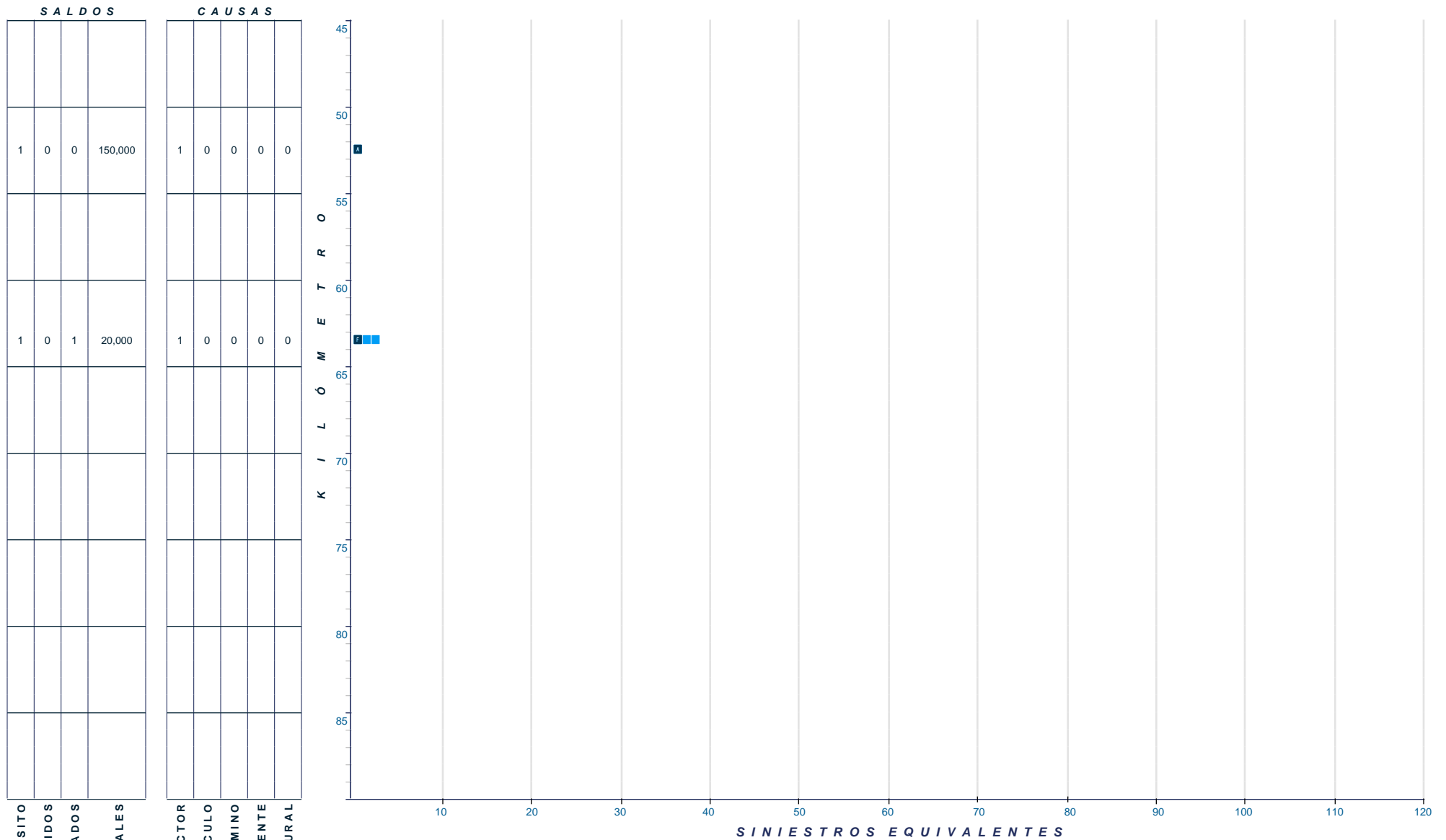
CLAVE	CLASIFICACIÓN	CLAVE	CLASIFICACIÓN	CLAVE	CLASIFICACIÓN	SINIESTROS EQUIVALENTES	
A	Salida del camino	F	Colisión frontal	K	Colisión sin especificar	■	Un fallecido = 6 siniestros de tránsito
B	Volcadura	G	Colisión con motocicleta	L	Colisión con vehículo estacionado	■	Un lesionado = 2 siniestros de tránsito
C	Colisión por alcance	H	Atropellamiento	M	Colisión con semoviente		
D	Colisión lateral	I	Incendio	N	Relativo a la carga		
E	Colisión contra objeto fijo	J	Colisión con bicicleta	O	Otros		

40. Carretera y tramo: Santa Rosa - La Barca Inicia en km: 0+000 Finaliza en km: 80+400



CLAVE	CLASIFICACIÓN	CLAVE	CLASIFICACIÓN	CLAVE	CLASIFICACIÓN	SINIESTROS EQUIVALENTES	
A	Salida del camino	F	Colisión frontal	K	Colisión sin especificar		Un fallecido = 6 siniestros de tránsito
B	Volcadura	G	Colisión con motocicleta	L	Colisión con vehículo estacionado		Un lesionado = 2 siniestros de tránsito
C	Colisión por alcance	H	Atropellamiento	M	Colisión con semoviente		
D	Colisión lateral	I	Incendio	N	Relativo a la carga		
E	Colisión contra objeto fijo	J	Colisión con bicicleta	O	Otros		

40. Carretera y tramo: Santa Rosa - La Barca Inicia en km: 0+000 Finaliza en km: 80+400

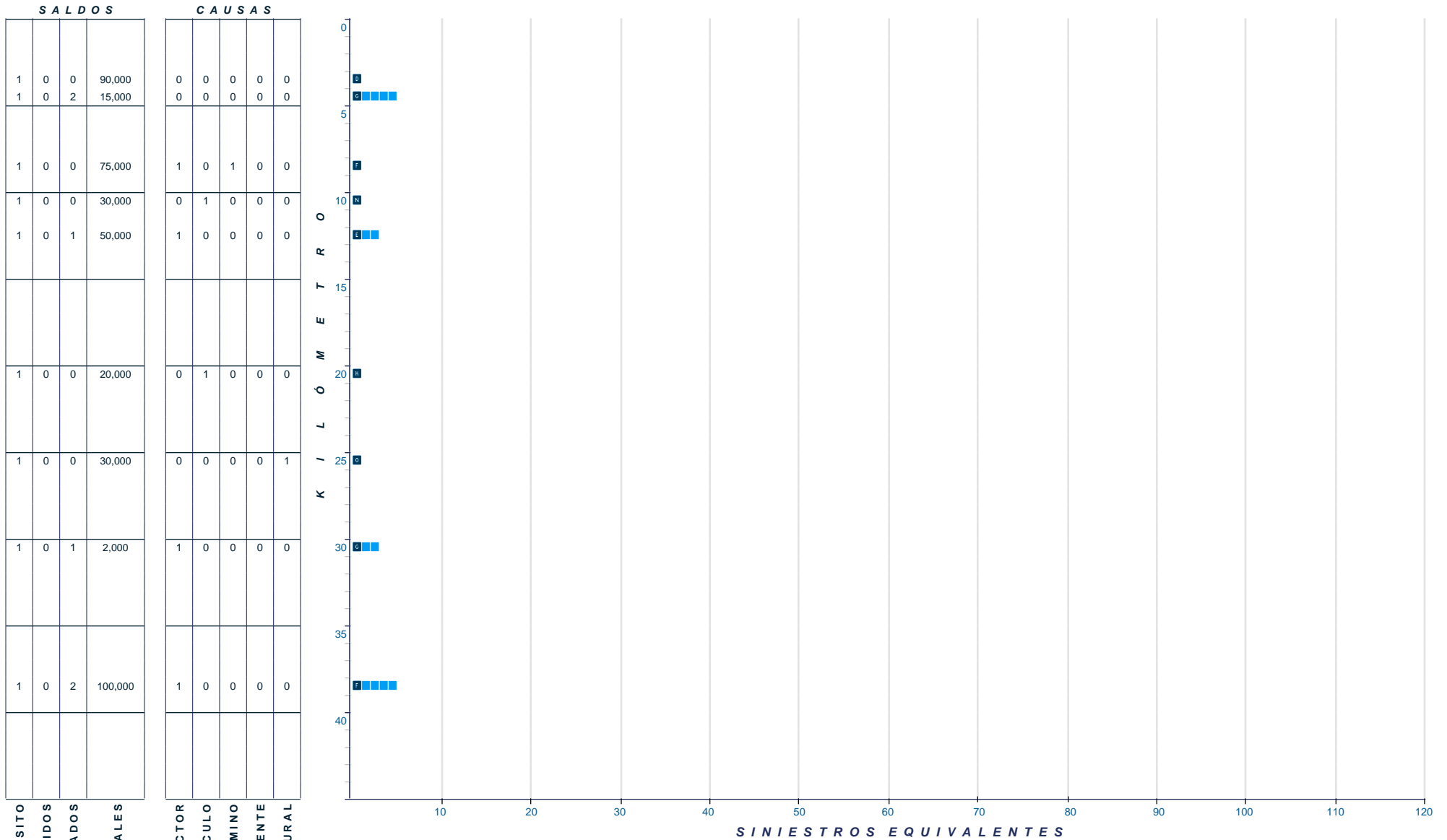


SINIESTROS DE TRÁNSITO
FALLECIDOS
LESIONADOS
DAÑOS MATERIALES

CONDUCTOR
VEHÍCULO
CAMINO
SEMOVIENTE
AGENTE NATURAL



CLAVE	CLASIFICACIÓN	CLAVE	CLASIFICACIÓN	CLAVE	CLASIFICACIÓN	SINIESTROS EQUIVALENTES	
A	Salida del camino	F	Colisión frontal	K	Colisión sin especificar	■	Un fallecido = 6 siniestros de tránsito
B	Volcadura	G	Colisión con motocicleta	L	Colisión con vehículo estacionado	■	Un lesionado = 2 siniestros de tránsito
C	Colisión por alcance	H	Atropellamiento	M	Colisión con semoviente		
D	Colisión lateral	I	Incendio	N	Relativo a la carga		
E	Colisión contra objeto fijo	J	Colisión con bicicleta	O	Otros		

42. Carretera y tramo: Tepatlán - Yahualica Inicia en km: 0+000 Finaliza en km: 61+000



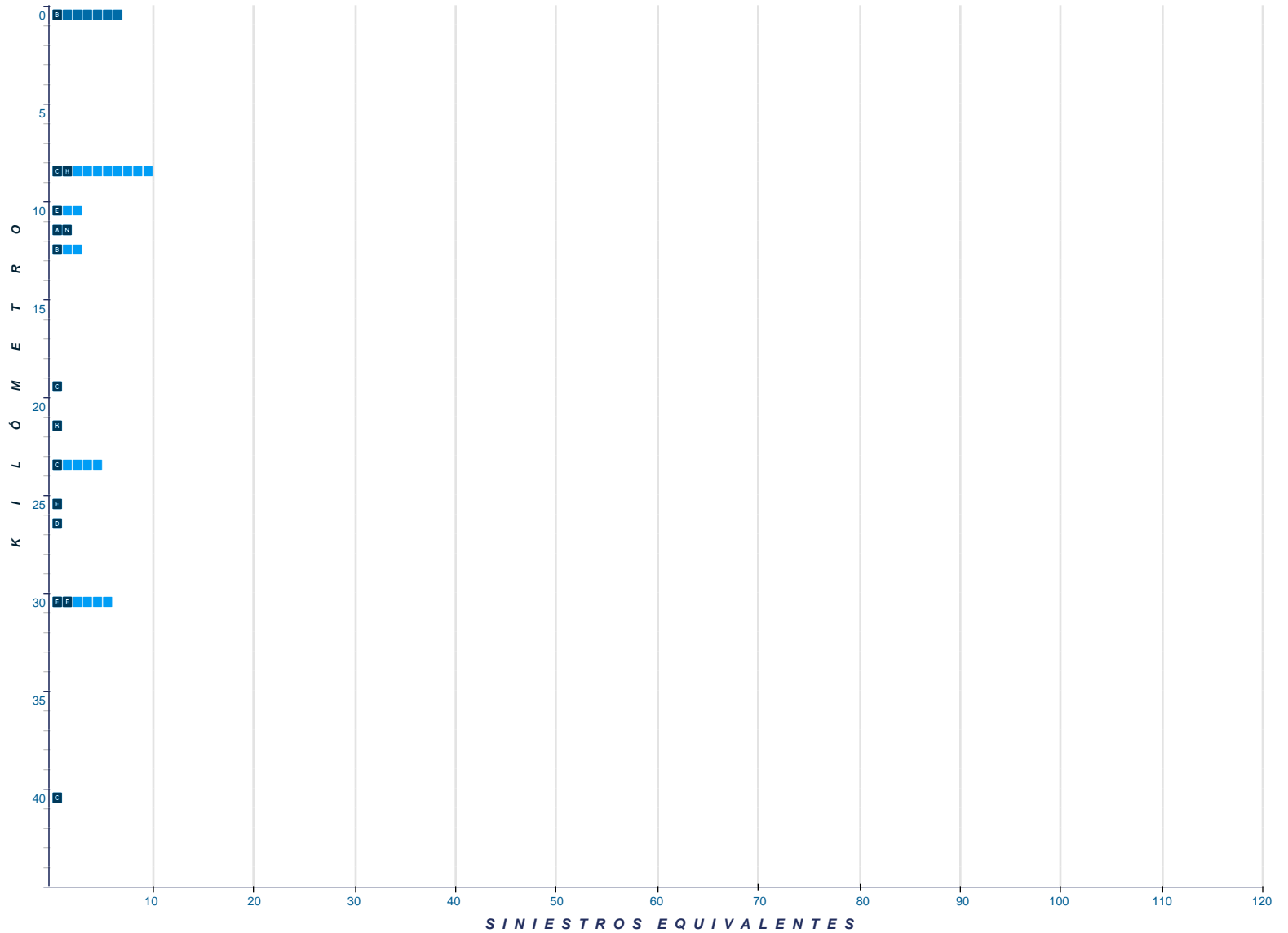
SINIESTROS DE TRÁNSITO
FALLECIDOS
LESIONADOS
DAÑOS MATERIALES

CONDUCTOR
VEHÍCULO
CAMINO
SEMOVIENTE
AGENTE NATURAL

CLAVE	CLASIFICACIÓN	CLAVE	CLASIFICACIÓN	CLAVE	CLASIFICACIÓN	SINIESTROS EQUIVALENTES	
A	Salida del camino	F	Colisión frontal	K	Colisión sin especificar		Un fallecido = 6 siniestros de tránsito
B	Volcadura	G	Colisión con motocicleta	L	Colisión con vehículo estacionado		Un lesionado = 2 siniestros de tránsito
C	Colisión por alcance	H	Atropellamiento	M	Colisión con semoviente		
D	Colisión lateral	I	Incendio	N	Relativo a la carga		
E	Colisión contra objeto fijo	J	Colisión con bicicleta	O	Otros		

44. Carretera y tramo: Zapotlanejo - Lagos de Moreno (Cuota) Inicia en km: 0+000 Finaliza en km: 146+300

S A L D O S				C A U S A S			
1	1	0	2,000,000	1	0	0	0
2	0	4	252,000	1	0	0	0
1	0	1	60,000	0	0	0	0
2	0	0	1,010,000	1	0	0	0
1	0	1	271,700	1	0	0	0
1	0	0	105,000	2	0	0	0
1	0	0	80,000	0	0	2	0
1	0	2	700,000	1	0	0	0
1	0	0	38,900	0	0	0	0
1	0	0	820,000	2	0	0	0
2	0	2	155,000	2	1	0	0
1	0	0	0	0	0	0	0



CLAVE	CLASIFICACIÓN	CLAVE	CLASIFICACIÓN	CLAVE	CLASIFICACIÓN	SINIESTROS EQUIVALENTES
A	Salida del camino	F	Colisión frontal	K	Colisión sin especificar	Un fallecido = 6 siniestros de tránsito
B	Volcadura	G	Colisión con motocicleta	L	Colisión con vehículo estacionado	Un lesionado = 2 siniestros de tránsito
C	Colisión por alcance	H	Atropellamiento	M	Colisión con semoviente	
D	Colisión lateral	I	Incendio	N	Relativo a la carga	
E	Colisión contra objeto fijo	J	Colisión con bicicleta	O	Otros	

CAUSAS DE LOS SINIESTROS DE TRÁNSITO POR FACTOR (en porcentaje)
2022

JALISCO



	Carretera y tramo	Conductor	Vehículo	Camino	Irrupción de semoviente	Agente natural
1	Ameca - Mascota	100.00	0.00	0.00	0.00	0.00
3	Colima - Cd. Guzmán Lím. Edos. Jal./Col. - Cd. Guzmán	100.00	0.00	0.00	0.00	0.00
5	Ent. Santa Cruz - Barra de Navidad T.C. (Jiquilpan - Guadalajara) - Barra de Navidad	89.29	1.19	5.95	0.00	3.57
7	Ent. Tesistán - Ent. Malpaso (km 173.6-km 209.94) (km 217.21-km 228.55)	100.00	0.00	0.00	0.00	0.00
8	Guadalajara - Colima (Cuota) T.C.(Ent. Sta. Cruz-Melaque)-Lím. Edos. Jal./Col.	100.00	0.00	0.00	0.00	0.00
10	Guadalajara - Tepic Ent. Periférico de Guadalajara - Lím. Edos. Jal./Nay.	92.68	4.88	2.44	0.00	0.00
11	Guadalajara - Tepic (Cuota) T.C.(Guadalajara-Tepic (Libre))-Lím. Edos. Jal./Nay.	65.05	7.77	17.48	0.00	9.71
14	Jiquilpan - Colima Lím. Edos. Mich./Jal. - Lím. Edos. Jal./Col.	100.00	0.00	0.00	0.00	0.00
15	Jiquilpan - Guadalajara Lím. Edos. Mich./Jal. - Zapopan	68.18	0.00	18.18	0.00	13.64
17	San Juan de los Lagos - Guadalajara Ent. El Desperdicio - Tlaquepaque	91.18	0.00	5.88	0.00	2.94
18	Lagos de Moreno - Villa de Arriaga (Cuota) (km 0 - km 12, únicamente Cuerpo "A")	100.00	0.00	0.00	0.00	0.00
19	Lagos de Moreno - Villa de Arriaga (Cuota) T.C. (S.L.P. - L. de Moreno) - Lím. Edos. Jal./Gto.	100.00	0.00	0.00	0.00	0.00
20	León - Aguascalientes Lím. Edos. Gto./Jal. - Ent. El Salvador	61.54	30.77	0.00	7.69	0.00
21	León - Aguascalientes (Cuota) Lím. Edos. Gto./Jal. - Lím. Edos. Jal./Ags.	100.00	0.00	0.00	0.00	0.00
22	Libramiento de Lagos de Moreno	100.00	0.00	0.00	0.00	0.00
25	Libramiento Norte de la Piedad (Cuota) Lím. Edos. Gto./Jal. - Lím. Edos. Jal./Mich.	0.00	0.00	100.00	0.00	0.00
26	Libramiento Sur de Guadalajara (Cuota)	77.78	11.11	7.41	0.00	3.70
28	Manzanillo - Melaque Lím. Edos. Col./Jal. - Melaque	100.00	0.00	0.00	0.00	0.00
29	Melaque - Puerto Vallarta Melaque - Boca de Tomatlán	86.67	6.67	3.33	0.00	3.33
30	Maravatío - Zapotlanejo (Cuota) Lím. Edos. Mich./Jal. - T.C. (Zapotlanejo - Guadalajara (Cuota))					
31	Ojuelos - Aguascalientes Ojuelos - Lím. Edos. Jal./Ags.	100.00	0.00	0.00	0.00	0.00
33	Ramal a Ameca	100.00	0.00	0.00	0.00	0.00
37	Ramal a Tomatlán					
38	San Juan de los Lagos - Encarnación de Díaz (Cuota)	50.00	50.00	0.00	0.00	0.00
39	San Luis Potosí - Lagos de Moreno Lím. Edos. Zac./Jal. - Lagos de Moreno	83.33	16.67	0.00	0.00	0.00



CAUSAS DE LOS SINIESTROS DE TRÁNSITO POR FACTOR (en porcentaje) 2022

JALISCO



	Carretera y tramo	Conductor	Vehículo	Camino	Irrupción de semoviente	Agente natural
40	Santa Rosa - La Barca	100.00	0.00	0.00	0.00	0.00
42	Tepatitlán - Yahualica	50.00	25.00	12.50	0.00	12.50
44	Zapotlanejo - Lagos de Moreno (Cuota)	87.01	6.49	2.60	0.00	3.90
Jalisco		81.19	5.76	7.87	0.19	4.99



CIRCUNSTANCIAS QUE CONTRIBUYERON A LOS SINIESTROS DE TRÁNSITO 2022

	Carretera y tramo	Conductor										Vehículo								Camino						Agente natural							
		Imprudencia o intención	Velocidad excesiva	Invadió carril	Rebasó indebidamente	No cedió el paso	No guardó distancia	Viró indebidamente	Mal estacionado	Estado de ebriedad	Dormitando	Otros del conductor	Neumáticos	Frenos	Malas condiciones mecánicas/eléctricas	Relativo a la carga	Luces	Transmisión	Motor	Otros del vehículo	Irrupción de semoviente	Desperfectos	Falta de señales	Objetos en el camino	Mojado	Resbaloso	Otros del camino	Lluvia	Vientos fuertes	Niebla	Otros de agentes naturales		
38	San Juan de los Lagos - Encarnación de Díaz (Cuota)	2	0	0	0	0	0	0	0	0	0	1	0	1	0	0	0	0	0	0	0	0	0	0	0	0	0	0	0	0	0	0	0
39	San Luis Potosí - Lagos de Moreno Lím. Edos. Zac./Jal. - Lagos de Moreno	3	1	0	0	0	1	0	0	0	0	0	0	1	0	0	0	0	0	0	0	0	0	0	0	0	0	0	0	0	0	0	0
40	Santa Rosa - La Barca	1	1	0	0	0	0	0	0	0	0	0	0	0	0	0	0	0	0	0	0	0	0	0	0	0	0	0	0	0	0	0	0
42	Tepatitlán - Yahualica	3	0	1	0	0	0	0	0	0	0	1	0	0	1	0	0	0	0	0	0	0	0	1	0	0	0	0	1	0	0	0	0
44	Zapotlanejo - Lagos de Moreno (Cuota)	27	12	4	0	1	11	1	4	0	5	2	3	1	1	0	0	0	0	0	0	0	0	1	1	0	0	0	3	0	0	0	0

Jalisco	193	66	50	11	7	41	11	8	4	24	8	10	1	13	2	0	2	2	0	1	1	0	4	29	5	2	19	6	1	0	0
----------------	-----	----	----	----	---	----	----	---	---	----	---	----	---	----	---	---	---	---	---	---	---	---	---	----	---	---	----	---	---	---	---

	Carretera y tramo	Alineamiento vertical				Alineamiento horizontal								Control de tránsito existente												
		Pendiente	Cima	Columpio	A nivel	Tangente	Curva abierta	Curva cerrada	Entronque	Puente	Intersección	Acceso privado	Otros	Señal informativa	Señal preventiva	Señal restrictiva	Semáforo	Agente o guardavía	Banda metálica	Rayas laterales	Rayas central	Vibradores	Abanderamiento	Banderos	Otro control	Sin control
1	Ameca - Mascota	2	0	0	0	2	0	0	0	0	0	1	0	3	3	3	0	0	0	2	2	0	0	0	0	0
3	Colima - Cd. Guzmán Lím. Edos. Jal./Col. - Cd. Guzmán	0	0	0	1	1	0	0	0	0	0	0	0	0	0	0	0	0	0	1	0	0	0	0	0	0
5	Ent. Santa Cruz - Barra de Navidad T.C. (Jiquilpan - Guadalajara) - Barra de Navidad	26	2	1	17	17	20	2	1	0	1	7	0	29	29	27	0	0	0	28	27	0	1	0	0	0
7	Ent. Tesistán - Ent. Malpaso (km 173.6-km 209.94) (km 217.21-km 228.55)	1	0	0	0	0	0	1	0	0	0	0	0	1	1	1	0	0	0	1	1	0	0	0	0	0
8	Guadalajara - Colima (Cuota) T.C.(Ent. Sta. Cruz-Melaque)-Lím. Edos. Jal./Col.	4	0	1	7	6	3	0	1	0	0	1	0	7	7	7	0	1	1	7	7	0	1	0	0	0
10	Guadalajara - Tepic Ent. Periférico de Guadalajara - Lím. Edos. Jal./Nay.	11	0	0	27	28	6	2	1	0	0	3	0	32	32	32	0	0	5	31	31	0	0	0	0	0
11	Guadalajara - Tepic (Cuota) T.C.(Guadalajara-Tepic (Libre))-Lím. Edos. Jal./Nay.	43	0	0	31	36	23	1	1	0	0	18	0	68	68	67	0	0	20	67	66	0	0	0	0	0
14	Jiquilpan - Colima Lím. Edos. Mich./Jal. - Lím. Edos. Jal./Col.	1	0	0	3	2	0	1	0	0	0	0	0	1	1	1	0	0	0	1	1	0	0	0	0	0
15	Jiquilpan - Guadalajara Lím. Edos. Mich./Jal. - Zapopan	3	0	0	23	20	1	0	0	0	0	8	0	21	22	22	0	0	0	21	22	0	1	1	0	0
17	San Juan de los Lagos - Guadalajara Ent. El Desperdicio - Tlaquepaque	9	0	0	15	9	1	4	1	0	0	6	2	16	17	18	0	1	1	15	15	2	5	0	0	0
18	Lagos de Moreno - Villa de Arriaga (Cuota) (km 0 - km 12, únicamente Cuerpo "A")	0	0	0	1	1	0	0	0	0	0	0	0	1	1	1	0	0	0	1	1	0	0	0	0	0
19	Lagos de Moreno - Villa de Arriaga (Cuota) T.C. (S.L.P. - L. de Moreno) - Lím. Edos. Jal./Gto.	1	0	1	2	2	0	0	1	0	1	0	0	2	2	2	0	0	0	2	2	0	1	1	0	0
20	León - Aguascalientes Lím. Edos. Gto./Jal. - Ent. El Salvador	5	0	0	3	7	2	0	0	0	0	0	0	9	9	9	0	0	0	9	8	0	0	0	0	0
21	León - Aguascalientes (Cuota) Lím. Edos. Gto./Jal. - Lím. Edos. Jal./Ags.	3	0	0	7	10	0	0	0	0	0	0	0	9	10	10	1	0	0	10	10	0	0	0	0	0
22	Libramiento de Lagos de Moreno	3	0	0	7	7	2	0	1	0	0	0	0	7	7	7	0	0	0	6	7	1	0	0	0	1
25	Libramiento Norte de la Piedad (Cuota) Lím. Edos. Gto./Jal. - Lím. Edos. Jal./Mich.	0	0	0	1	1	0	0	0	0	0	0	0	1	0	0	0	1	0	1	1	0	1	1	0	0
26	Libramiento Sur de Guadalajara (Cuota)	10	0	0	12	16	4	0	0	1	0	5	0	22	22	21	0	0	7	22	22	0	0	0	0	0
28	Manzanillo - Melaque Lím. Edos. Col./Jal. - Melaque	0	0	0	3	2	1	0	0	0	0	1	0	2	2	2	0	0	0	2	2	0	1	0	0	0
29	Melaque - Puerto Vallarta Melaque - Boca de Tomatlán	8	0	0	16	15	3	4	1	0	1	1	1	15	22	20	1	0	1	19	19	1	4	0	0	0
30	Maravatío - Zapotlanejo (Cuota) Lím. Edos. Mich./Jal. - T.C. (Zapotlanejo - Guadalajara (Cuota))	0	0	0	1	1	0	0	0	0	0	0	0	1	1	1	0	0	0	1	1	0	0	0	0	0
31	Ojuelos - Aguascalientes Ojuelos - Lím. Edos. Jal./Ags.	1	0	0	2	2	0	1	0	0	0	0	0	2	1	1	0	0	0	1	2	0	0	0	0	1
33	Ramal a Ameca	1	0	0	1	2	0	0	0	0	0	0	0	2	2	2	0	0	0	2	2	0	0	0	0	0
37	Ramal a Tomatlán	0	0	0	2	2	0	0	0	0	0	0	0	1	1	1	0	0	0	1	0	0	1	0	0	0
38	San Juan de los Lagos - Encarnación de Díaz (Cuota)	0	0	0	3	3	0	0	0	0	0	0	0	2	2	2	0	2	0	2	2	0	2	0	0	0
39	San Luis Potosí - Lagos de Moreno Lím. Edos. Zac./Jal. - Lagos de Moreno	2	0	0	2	4	0	0	0	0	0	1	0	3	3	4	0	0	0	4	4	1	2	0	0	0

	Carretera y tramo	Alineamiento vertical				Alineamiento horizontal								Control de tránsito existente												
		Pendiente	Cima	Columpio	A nivel	Tangente	Curva abierta	Curva cerrada	Entronque	Puente	Intersección	Acceso privado	Otros	Señal informativa	Señal preventiva	Señal restrictiva	Semáforo	Agente o guardavía	Banda metálica	Rayas laterales	Raya central	Vibradores	Abanderamiento	Bandereros	Otro control	Sin control
40	Santa Rosa - La Barca	0	0	0	2	1	0	0	0	0	0	0	0	1	1	1	0	0	0	1	1	0	0	0	0	1
42	Tepatitlán - Yahualica	1	0	0	6	4	0	0	1	0	0	1	0	4	5	4	0	0	1	5	5	0	0	0	0	0
44	Zapotlanejo - Lagos de Moreno (Cuota)	22	0	0	34	44	0	1	2	0	0	9	0	47	46	45	1	11	18	44	45	2	19	10	0	2
Jalisco		157	2	3	229	245	66	17	10	2	1	62	4	309	317	311	3	16	54	306	307	7	39	13	0	5



Clasificación	Longitud (km)	Siniestros de tránsito	Lesionados	Fallecidos	Daños materiales (miles)	Vehículos - Kilómetro (millones)	Índice de siniestralidad por 10 ³ veh-km
Libre	2,021.88	261	167	60	37,627.0	8,163.844	3.2
Cuota	695.99	203	91	35	63,906.6	3,585.482	5.66
Jalisco	2,717.87	464	258	95	101,533.6	11,749.326	3.95